



# ПРАВИТЕЛЬСТВО ЯРОСЛАВСКОЙ ОБЛАСТИ

## ПОСТАНОВЛЕНИЕ

от 27.02.2023 № 129-п  
г. Ярославль

### О реквизиции земельных участков

В соответствии со статьей 51 Земельного кодекса Российской Федерации, Федеральным законом от 21 декабря 1994 года № 68-ФЗ «О защите населения и территорий от чрезвычайных ситуаций природного и техногенного характера», Положением о департаменте имущественных и земельных отношений Ярославской области, утвержденным постановлением Администрации области от 02.04.2007 № 116 «О создании департамента по управлению государственным имуществом Ярославской области», постановлением Правительства области от 20.10.2022 № 923-п «О межведомственной комиссии по вопросам реквизиции и временного занятия земельных участков и расположенных на них объектов недвижимого имущества на территории Ярославской области и Порядке взаимодействия органов исполнительной власти Ярославской области», постановлением мэрии города Ярославля от 22.11.2022 № 1032 «О чрезвычайной ситуации», в связи с необходимостью ликвидации объекта накопленного вреда окружающей среде на участке размещения бывшего сажевого завода (Ярославского научно-производственного объединения «Техуглерод») и прилегающей к нему территории, загрязненной нефтепродуктами, по адресу: г. Ярославль, Тутаевское шоссе, д. 2, в соответствии с протоколом заседания межведомственной комиссии по вопросам реквизиции и временного занятия земельных участков и расположенных на них объектов недвижимого имущества на территории Ярославской области от 27.12.2022 № 1

### ПРАВИТЕЛЬСТВО ОБЛАСТИ ПОСТАНОВЛЯЕТ:

1. Произвести реквизицию земельных участков в соответствии с перечнем земельных участков, подлежащих реквизиции, приведенным в приложении.

2. Департаменту имущественных и земельных отношений Ярославской области:

2.1. В течение 3 рабочих дней со дня принятия настоящего постановления:

- обеспечить размещение настоящего постановления на официальном сайте департамента имущественных и земельных отношений Ярославской области на портале органов государственной власти Ярославской области в информационно-телекоммуникационной сети «Интернет»;

- направить копию настоящего постановления:

собственникам и иным правообладателям земельных участков, подлежащих реквизиции, заказным письмом с уведомлением о вручении;


в Управление Федеральной службы государственной регистрации, кадастра и картографии по Ярославской области для внесения записи в Единый государственный реестр недвижимости в соответствии с действующим законодательством.

2.2. Провести необходимые мероприятия по реквизиции земельных участков, включенных в указанный в пункте 1 перечень, в установленном законом порядке.

3. Установить срок действия решения о реквизиции – до устранения обстоятельств, послуживших основанием принятия решения о реквизиции.

4. Контроль за исполнением постановления возложить на заместителя Председателя Правительства области, курирующего вопросы имущества.

Губернатор области



М.Я. Евраев

Приложение  
к постановлению  
Правительства области  
от 27.02.2023 № 129-н

**ПЕРЕЧЕНЬ**  
**земельных участков, подлежащих реквизиции**

№ п/п	Наименование имущества	Адрес местоположения имущества	Кадастровый номер	Категория земель	Площадь, кв. м
1	2	3	4	5	6
1.	Земельный участок	Ярославская область, г. Ярославль, Тутаевское шоссе, д. 2	76:23:010801:700	земли населенных пунктов	6262
2.	Земельный участок	местоположение установлено относительно ориентира, расположенного в границах участка. Почтовый адрес ориентира: Ярославская область, г. Ярославль, Тутаевское шоссе, д. 2	76:23:010801:216	земли населенных пунктов	11878
3.	Земельный участок	Ярославская область, г. Ярославль, Тутаевское шоссе, д. 2	76:23:010801:1336	земли населенных пунктов	6290
4.	Земельный участок	Ярославская область, г. Ярославль, Тутаевское шоссе, д. 2	76:23:010801:805	земли населенных пунктов	5512

1	2	3	4	5	6
5.	Земельный участок	Ярославская область, г. Ярославль, Тутаевское шоссе, д.2	76:23:010801:804	земли населенных пунктов	1500
6.	Земельный участок	Ярославская область, г. Ярославль, Тутаевское шоссе, д. 2	76:23:010801:808	земли населенных пунктов	5163
7.	Земельный участок	Ярославская область, г. Ярославль, Тутаевское шоссе, д. 2	76:23:010801:807	земли населенных пунктов	1309
8.	Земельный участок	Ярославская область, г. Ярославль, Тутаевское шоссе, д. 2	76:23:010801:806	земли населенных пунктов	2288
9.	Земельный участок	Ярославская область, г. Ярославль, Тутаевское шоссе, д. 2	76:23:010801:771	земли населенных пунктов	4534
10.	Часть земельного участка согласно координатному описанию, приведенному в приложении 1 к настоящему перечню	Ярославская область, г. Ярославль, Тутаевское шоссе, д. 2	76:23:010801:788: 3У2	земли населенных пунктов	207 из 1563
11.	Часть земельного участка согласно координатному описанию, приведенному в приложении 2 к настоящему перечню	Ярославская область, г. Ярославль, Тутаевское шоссе, д. 2	76:23:010801:848: 3У2	земли населенных пунктов	392 из 4372

**КООРДИНАТНОЕ ОПИСАНИЕ**  
**местоположения границы части земельного участка**

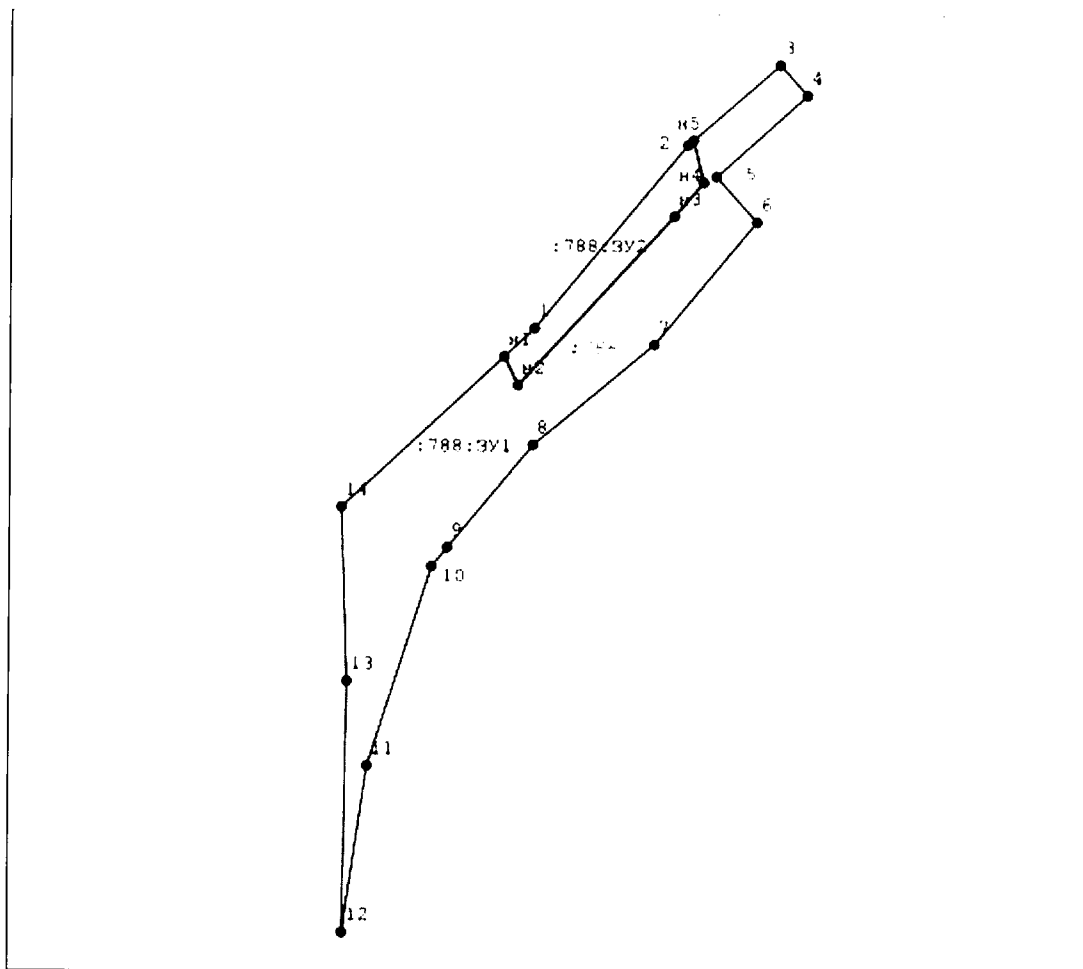
Условный номер части земельного участка: 76:23:010801:788:3У2.

Площадь части земельного участка: 207 кв. м.

Координаты точек границы земельного участка:

Номер точки	Координаты (система координат МСК-76)	
	X	Y
н1	380812,89	1327261,71
1	380817,20	1327266,31
2	380845,27	1327289,55
н5	380846,03	1327290,42
н4	380839,54	1327291,99
н3	380834,36	1327287,59
н2	380808,54	1327263,84
н1	380812,89	1327261,71

Схема границы земельного участка:



Масштаб 1:1000

## Условные обозначения:

- вновь образованная часть границы, сведения о которой достаточны для определения ее местоположения;
- 1 — характерная точка границы, сведения о которой позволяют однозначно определить ее местоположение на местности;
- н — вновь образованная характерная точка границы;
- существующая часть границы, имеющиеся в Едином государственном реестре недвижимости сведения о которой достаточны для определения ее местоположения;
- :788:ЗУ2 — условный номер образуемого земельного участка;
- :788 — кадастровый номер исходного земельного участка, прекращающего существование.

**КООРДИНАТНОЕ ОПИСАНИЕ**  
**местоположения границы части земельного участка**

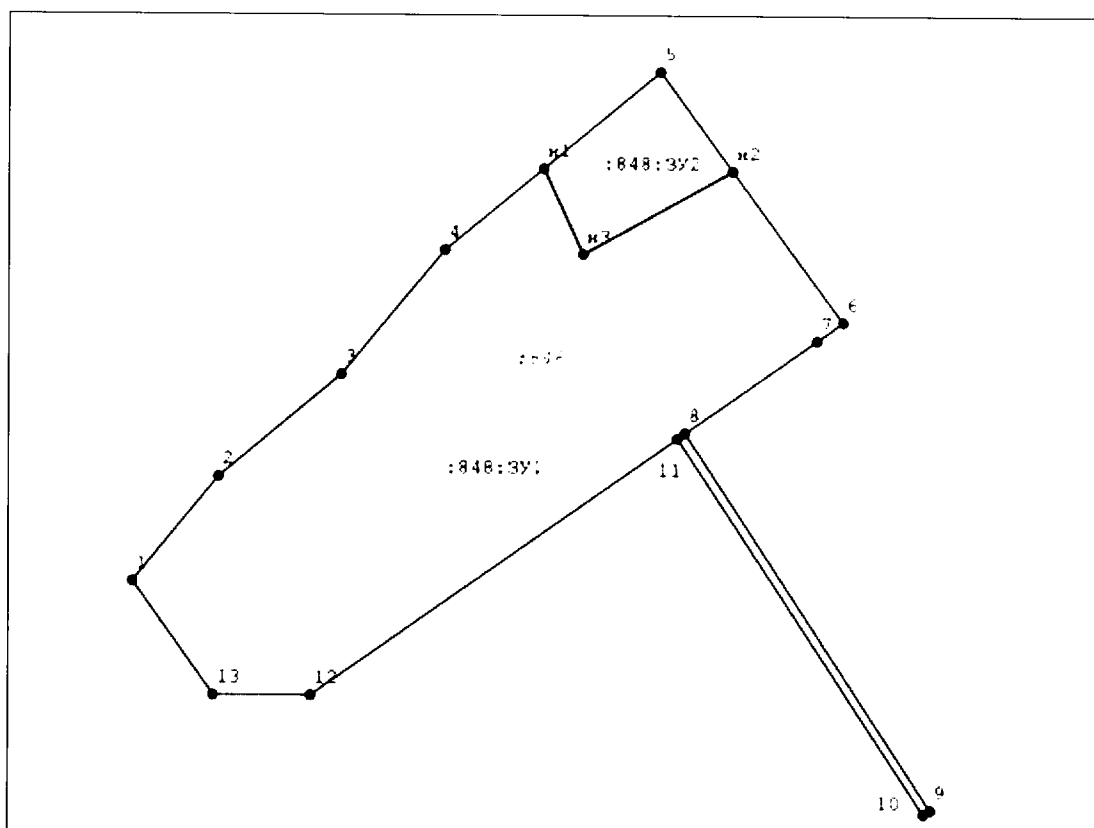
Условный номер части земельного участка: 76:23:010801:848:ЗУ2.

Площадь части земельного участка: 392 кв. м.

Координаты точек границы земельного участка:

Номер точки	Координаты (система координат МСК-76)	
	X	Y
н1	380845,79	1327314,94
5	380860,30	1327332,49
н2	380845,43	1327343,44
н3	380832,91	1327320,92
н1	380845,79	1327314,94

Схема границы земельного участка:



Масштаб 1:1000

Условные обозначения:

- вновь образованная часть границы, сведения о которой достаточны для определения ее местоположения;

- 1 – характерная точка границы, сведения о которой позволяют однозначно определить ее местоположение на местности;
  - н – вновь образованная характерная точка границы;
  - существующая часть границы, имеющиеся в Едином государственном реестре недвижимости сведения о которой достаточны для определения ее местоположения;
- :848:3У2 – условный номер образуемого земельного участка;
- :848 – кадастровый номер исходного земельного участка, прекращающего существование.