



ПРАВИТЕЛЬСТВО ЯРОСЛАВСКОЙ ОБЛАСТИ

ПОСТАНОВЛЕНИЕ

от 22.11.2022 № 1046-п
г. Ярославль

Об утверждении границ зон охраны объекта культурного наследия регионального значения, режимов использования земель и требований к градостроительным регламентам в границах территорий данных зон

В соответствии с Федеральным законом от 25 июня 2002 года № 73-ФЗ «Об объектах культурного наследия (памятниках истории и культуры) народов Российской Федерации», Законом Ярославской области от 5 июня 2008 г. № 25-з «Об объектах культурного наследия (памятниках истории и культуры) народов Российской Федерации на территории Ярославской области», Положением о зонах охраны объектов культурного наследия (памятников истории и культуры) народов Российской Федерации, утвержденным постановлением Правительства Российской Федерации от 12 сентября 2015 г. № 972 «Об утверждении Положения о зонах охраны объектов культурного наследия (памятников истории и культуры) народов Российской Федерации и о признании утратившими силу отдельных положений нормативных правовых актов Правительства Российской Федерации», на основании заключения государственной историко-культурной экспертизы от 27 июля 2022 г.

ПРАВИТЕЛЬСТВО ОБЛАСТИ ПОСТАНОВЛЯЕТ:

1. Утвердить прилагаемые:

1.1. Границы зон охраны объекта культурного наследия регионального значения «Церковь иконы Божией Матери «Знамение», 1855 – 1856 гг. (Ярославская область, Рыбинский район, Михайловский сельский округ, с. Михайловское, д. 6).

1.2. Режимы использования земель и требования к градостроительным регламентам в границах территорий зон охраны объекта культурного наследия регионального значения «Церковь иконы Божией Матери «Знамение», 1855 – 1856 гг. (Ярославская область, Рыбинский район, Михайловский сельский округ, с. Михайловское, д. 6).

2. Правительству области:

2.1. Разместить информацию о границах зон охраны объекта культурного наследия регионального значения «Церковь иконы Божией Матери «Знамение», 1855 – 1856 гг. (Ярославская область, Рыбинский район, Михайловский сельский округ, с. Михайловское, д. 6), указанных в подпункте 1.1 пункта 1, режимах использования земель и требованиях к градостроительным регламентам, указанных в подпункте 1.2 пункта 1, в федеральной государственной информационной системе территориального планирования.

2.2. Направить копию настоящего постановления:

- в администрацию Рыбинского муниципального района Ярославской области – с целью размещения в государственной информационной системе обеспечения градостроительной деятельности Ярославской области;

- в Управление Федеральной службы государственной регистрации, кадастра и картографии по Ярославской области – для внесения сведений в единый государственный реестр недвижимости.

3. Рекомендовать администрации Рыбинского муниципального района Ярославской области:

3.1. Разместить информацию о границах зон охраны объекта культурного наследия регионального значения «Церковь иконы Божией Матери «Знамение», 1855 – 1856 гг. (Ярославская область, Рыбинский район, Михайловский сельский округ, с. Михайловское, д. 6), указанных в подпункте 1.1 пункта 1, в государственной информационной системе обеспечения градостроительной деятельности Ярославской области.

3.2. Привести правовые акты органов местного самоуправления Рыбинского муниципального района Ярославской области в соответствие с настоящим постановлением.

4. Контроль за исполнением постановления возложить на заместителя Председателя Правительства области, курирующего вопросы охраны объектов культурного наследия.

5. Постановление вступает в силу через десять дней с момента официального опубликования.

Губернатор области



М.Я. Евраев

УТВЕРЖДЕНЫ

постановлением

Правительства области

от 22.11.2022 № 1046-п

ГРАНИЦЫ

зон охраны объекта культурного наследия
регионального значения «Церковь иконы Божией Матери «Знамение»,
1855 – 1856 гг. (Ярославская область, Рыбинский район, Михайловский
сельский округ, с. Михайловское, д. 6)

1. Координаты характерных (поворотных) точек границ зон охраны
объекта культурного наследия регионального значения «Церковь иконы
Божией Матери «Знамение», 1855 – 1856 гг. (Ярославская область,
Рыбинский район, Михайловский сельский округ, с. Михайловское, д. 6):

Описание местоположения границ зон охраны объекта культурного наследия регионального значения «Церковь иконы Божией Матери «Знамение», 1855 – 1856 гг. (Ярославская область, Рыбинский район, Михайловский сельский округ, с. Михайловское, д. 6)		
Раздел 1		
Сведения об объекте		
№ п/п	Характеристики объекта	Описание характеристик
1.	Местоположение объекта	152982, Ярославская область, Рыбинский район, Михайловский сельский округ, с. Михайловское
2.	Площадь объекта +/- величина погрешности определения площади (P +/- дельта P)	ОЗ – 56782,5654 +/- 83 кв. м, Р-ОКН – 12783,8737 +/- 40 кв. м, ЗРЗ-1.1 – 55530,9313 +/- 82 кв. м, ЗРЗ-1.2 – 10944,6052 +/- 37 кв. м, ЗРЗ-1.3 – 8466,1316 +/- 32 кв. м, ЗРЗ-1.4 – 20360,0217 +/- 50 кв. м, ЗРЗ-1.5 – 1825,7584 +/- 15 кв. м, ЗРЗ-2.1 – 8275,0416 +/- 32 кв. м, ЗРЗ-2.2 – 72588,7183 +/- 94 кв. м, ЗРЗ-2.3 – 31714,3377 +/- 62 кв. м, ЗРЗ-2.4 – 82726,622 +/- 101 кв. м, ЗРЗ-2.5 – 19011,9241 +/- 48 кв. м, ЗРЗ-2.6 – 38891,9916 +/- 69 кв. м, ЗРЗ-2.7 – 11093,4661 +/- 37 кв. м, ЗРЗ-3.1 – 63289,0009 +/- 88 кв. м, ЗРЗ-3.2 – 35863,3935 +/- 66 кв. м, ЗРЗ-3.3 – 9259,9796 +/- 34 кв. м, ЗРЗ-3.4 – 41429,374 +/- 71 кв. м, ЗРЗ-3.5 – 8025,2736 +/- 31 кв. м,

		ЗРЗ-4 – 33130,0338+/- 64 кв. м, ЗРЗ-5 – 44510,3611+/- 74 кв. м, ЗРЗ-6.1 – 9477,6807+/- 34 кв. м, ЗРЗ-6.2 – 50264,5781+/- 78 кв. м, ЗРЗ-6.3 – 919,4661+/- 11 кв. м, ЗРЗ-7.1 – 14666,409+/- 42 кв. м, ЗРЗ-7.2 – 15157,0965+/- 43 кв. м, ЗОЛ-1.1 – 201682,1867+/- 157 кв. м, ЗОЛ-1.2 – 42282,3569+/- 72 кв. м, ЗОЛ-2.1 – 18372,502+/- 47 кв. м, ЗОЛ-2.2 – 3225,9606+/- 20 кв. м, ЗОЛ-2.3 – 98389,3535+/- 110 кв. м, ЗОЛ-2.4 – 22584,6279+/- 53 кв. м, ЗОЛ-2.5 – 4099,8983+/- 22 кв. м, ЗОЛ-2.6 – 32579,8802+/- 63 кв. м, ЗОЛ-3.1 – 6834,2809+/- 29 кв. м, ЗОЛ-3.2 – 14387,8702+/- 42 кв. м, ЗОЛ-3.3 – 15402,1992+/- 43 кв. м, ЗОЛ-3.4 – 6727,457+/- 29 кв. м, ЗОЛ-3.5 – 121357,7828+/- 122 кв. м, ЗОЛ-3.6 – 5022,2172+/- 25 кв. м, ЗОЛ-3.7 – 4101,9153+/- 22 кв. м, ЗОЛ-3.8 – 4007,589+/- 22 кв. м, ЗОЛ-3.9 – 19090,6522+/- 48 кв. м			
3.	Иные характеристики объекта	-			
Раздел 2					
Сведения о местоположении объекта					
1. Система координат МСК-76					
2. Сведения о характерных точках границы объекта					
Обозначение характерных точек границ	Координаты		Метод определения координат характерной точки	Средняя квадратическая погрешность положения характерной точки (Mt), м	Описание обозначения точки на местности (при наличии)
	X	Y			
1	2	3	4	5	6
Охранная зона (участок ОЗ)					
Внешний контур					
1	414465,53	1270078,21	геодезический	0,10	-
2	414464,27	1270114,72	геодезический	0,10	-
3	414438,96	1270138,42	геодезический	0,10	-
4	414435,24	1270158,22	геодезический	0,10	-
5	414429,56	1270188,47	геодезический	0,10	-
6	414423,11	1270222,85	геодезический	0,10	-

1	2	3	4	5	6
7	414413,99	1270280,19	геодезический	0,10	-
8	414370,49	1270278,77	геодезический	0,10	-
9	414368,06	1270297,81	геодезический	0,10	-
10	414367,92	1270303,54	геодезический	0,10	-
11	414368,88	1270310,04	геодезический	0,10	-
12	414374,92	1270333,57	геодезический	0,10	-
13	414378,33	1270346,59	геодезический	0,10	-
14	414381,60	1270372,33	геодезический	0,10	-
15	414383,31	1270399,47	геодезический	0,10	-
16	414383,25	1270400,31	геодезический	0,10	-
17	414341,79	1270400,27	геодезический	0,10	-
18	414315,89	1270398,17	геодезический	0,10	-
19	414301,27	1270398,17	геодезический	0,10	-
20	414255,17	1270405,88	геодезический	0,10	-
21	414259,29	1270441,49	геодезический	0,10	-
22	414180,75	1270447,38	геодезический	0,10	-
23	414151,82	1270446,97	геодезический	0,10	-
24	414115,48	1270449,70	геодезический	0,10	-
25	414115,22	1270409,73	геодезический	0,10	-
26	414115,07	1270387,63	геодезический	0,10	-
27	414114,83	1270368,94	геодезический	0,10	-
28	414129,87	1270368,64	геодезический	0,10	-
29	414137,88	1270368,59	геодезический	0,10	-
30	414158,20	1270367,15	геодезический	0,10	-
31	414158,24	1270348,45	геодезический	0,10	-
32	414160,31	1270348,16	геодезический	0,10	-
33	414158,31	1270328,73	геодезический	0,10	-
34	414149,39	1270328,65	геодезический	0,10	-
35	414146,82	1270310,51	геодезический	0,10	-
36	414141,83	1270269,27	геодезический	0,10	-
37	414135,58	1270219,85	геодезический	0,10	-
38	414177,08	1270219,96	геодезический	0,10	-
39	414209,50	1270213,79	геодезический	0,10	-
40	414258,19	1270178,47	геодезический	0,10	-
41	414278,45	1270168,57	геодезический	0,10	-
42	414288,31	1270179,86	геодезический	0,10	-
43	414376,61	1270123,75	геодезический	0,10	-
44	414414,85	1270060,60	геодезический	0,10	-
45	414417,23	1270055,80	геодезический	0,10	-
1	414465,53	1270078,21	геодезический	0,10	-

1	2	3	4	5	6
Внутренний контур (Р-ОКН)					
1	414363,66	1270159,59	геодезический	0,10	-
2	414374,91	1270194,15	геодезический	0,10	-
3	414346,3	1270221,67	геодезический	0,10	-
4	414344,63	1270293,69	геодезический	0,10	-
5	414292,45	1270297,19	геодезический	0,10	-
6	414249,8	1270301,69	геодезический	0,10	-
7	414242,85	1270299,2	геодезический	0,10	-
8	414239,64	1270290,99	геодезический	0,10	-
9	414224,14	1270234,73	геодезический	0,10	-
10	414227,86	1270225,75	геодезический	0,10	-
11	414269,33	1270203,79	геодезический	0,10	-
1	414363,66	1270159,59	геодезический	0,10	-
Зона регулирования застройки и хозяйственной деятельности-1					
Участок ЗРЗ-1.1					
1	414914,56	1270094,80	геодезический	0,10	-
2	414955,50	1270135,25	геодезический	0,10	-
3	414938,30	1270155,15	геодезический	0,10	-
4	414975,24	1270192,40	геодезический	0,10	-
5	414959,50	1270211,20	геодезический	0,10	-
6	414930,73	1270249,73	геодезический	0,10	-
7	414926,34	1270256,42	геодезический	0,10	-
8	414916,53	1270274,18	геодезический	0,10	-
9	414902,91	1270298,78	геодезический	0,10	-
10	414838,14	1270480,42	геодезический	0,10	-
11	414827,59	1270499,62	геодезический	0,10	-
12	414815,27	1270521,94	геодезический	0,10	-
13	414818,15	1270523,89	геодезический	0,10	-
14	414804,77	1270543,59	геодезический	0,10	-
15	414756,14	1270511,14	геодезический	0,10	-
16	414753,52	1270514,86	геодезический	0,10	-
17	414745,23	1270509,97	геодезический	0,10	-
18	414736,64	1270506,37	геодезический	0,10	-
19	414738,07	1270502,25	геодезический	0,10	-
20	414723,64	1270497,81	геодезический	0,10	-
21	414719,58	1270537,87	геодезический	0,10	-
22	414717,22	1270585,39	геодезический	0,10	-
23	414709,38	1270586,59	геодезический	0,10	-
24	414677,97	1270585,28	геодезический	0,10	-
25	414675,62	1270583,30	геодезический	0,10	-
26	414670,01	1270581,91	геодезический	0,10	-
27	414662,74	1270581,58	геодезический	0,10	-
28	414664,21	1270545,03	геодезический	0,10	-
29	414672,75	1270545,29	геодезический	0,10	-
30	414705,99	1270547,91	геодезический	0,10	-

1	2	3	4	5	6
31	414709,21	1270518,75	геодезический	0,10	-
32	414713,57	1270483,60	геодезический	0,10	-
33	414717,06	1270466,97	геодезический	0,10	-
34	414725,71	1270439,62	геодезический	0,10	-
35	414770,06	1270316,51	геодезический	0,10	-
36	414780,89	1270292,96	геодезический	0,10	-
37	414795,15	1270260,90	геодезический	0,10	-
38	414814,36	1270211,49	геодезический	0,10	-
39	414782,92	1270196,15	геодезический	0,10	-
40	414805,97	1270142,99	геодезический	0,10	-
41	414810,30	1270137,89	геодезический	0,10	-
42	414822,91	1270130,01	геодезический	0,10	-
43	414838,77	1270120,07	геодезический	0,10	-
44	414845,42	1270127,45	геодезический	0,10	-
45	414849,10	1270129,85	геодезический	0,10	-
46	414867,88	1270146,26	геодезический	0,10	-
47	414900,18	1270110,74	геодезический	0,10	-
48	414902,90	1270107,72	геодезический	0,10	-
1	414914,56	1270094,80	геодезический	0,10	-
Участок ЗРЗ-1.2					
1	414712,36	1270194,98	геодезический	0,10	-
2	414708,65	1270203,16	геодезический	0,10	-
3	414701,95	1270229,13	геодезический	0,10	-
4	414688,93	1270265,81	геодезический	0,10	-
5	414689,90	1270276,01	геодезический	0,10	-
6	414686,76	1270285,13	геодезический	0,10	-
7	414684,12	1270296,19	геодезический	0,10	-
8	414675,74	1270292,77	геодезический	0,10	-
9	414655,73	1270284,61	геодезический	0,10	-
10	414636,67	1270277,54	геодезический	0,10	-
11	414635,97	1270277,20	геодезический	0,10	-
12	414623,69	1270303,48	геодезический	0,10	-
13	414546,94	1270284,53	геодезический	0,10	-
14	414531,64	1270278,18	геодезический	0,10	-
15	414538,27	1270242,98	геодезический	0,10	-
16	414541,28	1270224,68	геодезический	0,10	-
17	414551,96	1270227,92	геодезический	0,10	-
18	414557,27	1270228,79	геодезический	0,10	-
19	414556,85	1270231,93	геодезический	0,10	-
20	414589,19	1270243,99	геодезический	0,10	-
21	414584,94	1270267,63	геодезический	0,10	-
22	414593,90	1270271,05	геодезический	0,10	-
23	414614,70	1270279,85	геодезический	0,10	-
24	414618,07	1270272,25	геодезический	0,10	-
25	414632,35	1270237,56	геодезический	0,10	-

1	2	3	4	5	6
26	414639,31	1270200,25	геодезический	0,10	-
27	414648,97	1270168,08	геодезический	0,10	-
28	414676,46	1270179,19	геодезический	0,10	-
29	414688,04	1270184,37	геодезический	0,10	-
30	414697,20	1270188,47	геодезический	0,10	-
1	414712,36	1270194,98	геодезический	0,10	-
Участок ЗРЗ-1.3					
1	414010,41	1269673,82	геодезический	0,10	-
2	413974,58	1269694,77	геодезический	0,10	-
3	413987,32	1269716,55	геодезический	0,10	-
4	413952,50	1269740,37	геодезический	0,10	-
5	413949,95	1269736,70	геодезический	0,10	-
6	413925,20	1269750,33	геодезический	0,10	-
7	413910,46	1269725,16	геодезический	0,10	-
8	413893,63	1269734,19	геодезический	0,10	-
9	413866,94	1269748,30	геодезический	0,10	-
10	413865,24	1269749,79	геодезический	0,10	-
11	413861,54	1269753,49	геодезический	0,10	-
12	413858,39	1269755,92	геодезический	0,10	-
13	413834,97	1269763,21	геодезический	0,10	-
14	413831,65	1269755,36	геодезический	0,10	-
15	413819,22	1269723,48	геодезический	0,10	-
16	413863,06	1269704,52	геодезический	0,10	-
17	413872,50	1269728,85	геодезический	0,10	-
18	413898,05	1269713,72	геодезический	0,10	-
19	413900,67	1269710,99	геодезический	0,10	-
20	413920,70	1269699,04	геодезический	0,10	-
21	413926,40	1269699,90	геодезический	0,10	-
22	413933,00	1269695,29	геодезический	0,10	-
23	413940,62	1269688,07	геодезический	0,10	-
24	413926,78	1269670,92	геодезический	0,10	-
25	413940,22	1269658,77	геодезический	0,10	-
26	413946,35	1269660,16	геодезический	0,10	-
27	413949,56	1269657,90	геодезический	0,10	-
28	413984,34	1269635,15	геодезический	0,10	-
1	414010,41	1269673,82	геодезический	0,10	-
Участок ЗРЗ-1.4					
1	413995,53	1270244,90	геодезический	0,10	-
2	414003,78	1270294,91	геодезический	0,10	-
3	414005,47	1270305,13	геодезический	0,10	-
4	414008,18	1270326,35	геодезический	0,10	-
5	414013,49	1270358,96	геодезический	0,10	-
6	413980,43	1270365,24	геодезический	0,10	-
7	413956,34	1270373,95	геодезический	0,10	-
8	413931,52	1270384,91	геодезический	0,10	-

1	2	3	4	5	6
9	413894,61	1270403,65	геодезический	0,10	-
10	413880,63	1270375,42	геодезический	0,10	-
11	413842,10	1270326,25	геодезический	0,10	-
12	413826,39	1270288,00	геодезический	0,10	-
13	413818,38	1270270,58	геодезический	0,10	-
14	413849,58	1270257,20	геодезический	0,10	-
15	413963,07	1270250,75	геодезический	0,10	-
1	413995,53	1270244,90	геодезический	0,10	-
Участок ЗРЗ-1.5					
1	413940,70	1270400,30	геодезический	0,10	-
2	413943,63	1270407,22	геодезический	0,10	-
3	413950,52	1270423,16	геодезический	0,10	-
4	413952,52	1270427,68	геодезический	0,10	-
5	413948,63	1270429,56	геодезический	0,10	-
6	413946,20	1270430,95	геодезический	0,10	-
7	413949,17	1270435,85	геодезический	0,10	-
8	413954,21	1270445,53	геодезический	0,10	-
9	413922,71	1270460,58	геодезический	0,10	-
10	413902,43	1270418,82	геодезический	0,10	-
11	413934,06	1270403,45	геодезический	0,10	-
1	413940,70	1270400,30	геодезический	0,10	-
Зона регулирования застройки и хозяйственной деятельности-2					
Участок ЗРЗ-2.1					
1	414804,77	1270543,59	геодезический	0,10	-
2	414755,13	1270659,69	геодезический	0,10	-
3	414733,50	1270629,21	геодезический	0,10	-
4	414722,27	1270612,30	геодезический	0,10	-
5	414717,22	1270585,39	геодезический	0,10	-
6	414719,58	1270537,87	геодезический	0,10	-
7	414723,64	1270497,81	геодезический	0,10	-
8	414738,07	1270502,25	геодезический	0,10	-
9	414736,64	1270506,37	геодезический	0,10	-
10	414745,23	1270509,97	геодезический	0,10	-
11	414753,52	1270514,86	геодезический	0,10	-
12	414756,14	1270511,14	геодезический	0,10	-
1	414804,77	1270543,59	геодезический	0,10	-
Участок ЗРЗ-2.2					
1	414853,24	1270063,11	геодезический	0,10	-
2	414902,90	1270107,72	геодезический	0,10	-
3	414900,18	1270110,74	геодезический	0,10	-
4	414867,88	1270146,26	геодезический	0,10	-
5	414849,10	1270129,85	геодезический	0,10	-
6	414845,42	1270127,45	геодезический	0,10	-
7	414838,77	1270120,07	геодезический	0,10	-
8	414822,91	1270130,01	геодезический	0,10	-

1	2	3	4	5	6
9	414810,30	1270137,89	геодезический	0,10	-
10	414805,97	1270142,99	геодезический	0,10	-
11	414782,92	1270196,15	геодезический	0,10	-
12	414814,36	1270211,49	геодезический	0,10	-
13	414795,15	1270260,90	геодезический	0,10	-
14	414780,89	1270292,96	геодезический	0,10	-
15	414770,06	1270316,51	геодезический	0,10	-
16	414725,71	1270439,62	геодезический	0,10	-
17	414717,06	1270466,97	геодезический	0,10	-
18	414713,57	1270483,60	геодезический	0,10	-
19	414709,21	1270518,75	геодезический	0,10	-
20	414705,99	1270547,91	геодезический	0,10	-
21	414672,75	1270545,29	геодезический	0,10	-
22	414664,21	1270545,03	геодезический	0,10	-
23	414662,74	1270581,58	геодезический	0,10	-
24	414648,10	1270580,90	геодезический	0,10	-
25	414632,41	1270580,79	геодезический	0,10	-
26	414599,46	1270579,70	геодезический	0,10	-
27	414611,15	1270533,67	геодезический	0,10	-
28	414608,80	1270401,86	геодезический	0,10	-
29	414545,76	1270298,74	геодезический	0,10	-
30	414546,94	1270284,53	геодезический	0,10	-
31	414623,69	1270303,48	геодезический	0,10	-
32	414635,97	1270277,20	геодезический	0,10	-
33	414636,67	1270277,54	геодезический	0,10	-
34	414655,73	1270284,61	геодезический	0,10	-
35	414675,74	1270292,77	геодезический	0,10	-
36	414684,12	1270296,19	геодезический	0,10	-
37	414686,76	1270285,13	геодезический	0,10	-
38	414689,90	1270276,01	геодезический	0,10	-
39	414688,93	1270265,81	геодезический	0,10	-
40	414701,95	1270229,13	геодезический	0,10	-
41	414708,65	1270203,16	геодезический	0,10	-
42	414712,36	1270194,98	геодезический	0,10	-
43	414697,20	1270188,47	геодезический	0,10	-
44	414688,04	1270184,37	геодезический	0,10	-
45	414676,46	1270179,19	геодезический	0,10	-
46	414648,97	1270168,08	геодезический	0,10	-
47	414639,31	1270200,25	геодезический	0,10	-
48	414632,35	1270237,56	геодезический	0,10	-
49	414618,07	1270272,25	геодезический	0,10	-
50	414614,70	1270279,85	геодезический	0,10	-
51	414593,90	1270271,05	геодезический	0,10	-
52	414584,94	1270267,63	геодезический	0,10	-
53	414589,19	1270243,99	геодезический	0,10	-

1	2	3	4	5	6
54	414556,85	1270231,93	геодезический	0,10	-
55	414557,27	1270228,79	геодезический	0,10	-
56	414551,96	1270227,92	геодезический	0,10	-
57	414555,43	1270182,73	геодезический	0,10	-
58	414630,62	1270148,61	геодезический	0,10	-
59	414683,48	1270124,87	геодезический	0,10	-
60	414695,54	1270150,50	геодезический	0,10	-
61	414716,74	1270142,70	геодезический	0,10	-
62	414723,80	1270110,36	геодезический	0,10	-
63	414726,59	1270097,59	геодезический	0,10	-
64	414731,91	1270095,98	геодезический	0,10	-
65	414831,60	1270069,71	геодезический	0,10	-
1	414853,24	1270063,11	геодезический	0,10	-
Участок ЗРЗ-2.3					
1	414718,81	1269861,98	геодезический	0,10	-
2	414708,18	1269910,86	геодезический	0,10	-
3	414697,55	1269959,76	геодезический	0,10	-
4	414726,86	1269966,14	геодезический	0,10	-
5	414713,26	1270028,66	геодезический	0,10	-
6	414732,14	1270072,18	геодезический	0,10	-
7	414625,72	1270097,33	геодезический	0,10	-
8	414622,08	1270071,14	геодезический	0,10	-
9	414615,25	1270021,95	геодезический	0,10	-
10	414597,82	1269985,32	геодезический	0,10	-
11	414580,82	1269972,64	геодезический	0,10	-
12	414593,45	1269954,18	геодезический	0,10	-
13	414567,20	1269929,25	геодезический	0,10	-
14	414549,72	1269898,81	геодезический	0,10	-
15	414537,03	1269831,00	геодезический	0,10	-
16	414587,91	1269834,05	геодезический	0,10	-
17	414607,56	1269837,80	геодезический	0,10	-
18	414660,18	1269849,23	геодезический	0,10	-
19	414689,50	1269855,60	геодезический	0,10	-
1	414718,81	1269861,98	геодезический	0,10	-
Участок ЗРЗ-2.4					
1	414097,50	1269545,59	геодезический	0,10	-
2	414206,52	1269687,46	геодезический	0,10	-
3	414203,00	1269694,14	геодезический	0,10	-
4	414179,48	1269698,28	геодезический	0,10	-
5	414168,02	1269728,14	геодезический	0,10	-
6	414186,72	1269760,29	геодезический	0,10	-
7	414189,61	1269811,53	геодезический	0,10	-
8	414180,90	1269809,40	геодезический	0,10	-
9	414139,14	1269920,93	геодезический	0,10	-
10	414116,27	1269925,02	геодезический	0,10	-

1	2	3	4	5	6
11	414037,70	1269918,75	геодезический	0,10	-
12	414021,85	1269888,21	геодезический	0,10	-
13	413981,50	1269914,26	геодезический	0,10	-
14	413969,15	1269913,27	геодезический	0,10	-
15	413905,96	1269924,67	геодезический	0,10	-
16	413898,54	1269909,68	геодезический	0,10	-
17	413885,20	1269882,71	геодезический	0,10	-
18	413880,31	1269872,83	геодезический	0,10	-
19	413863,70	1269839,24	геодезический	0,10	-
20	413845,83	1269803,12	геодезический	0,10	-
21	413834,97	1269763,21	геодезический	0,10	-
22	413858,39	1269755,92	геодезический	0,10	-
23	413861,54	1269753,49	геодезический	0,10	-
24	413865,24	1269749,79	геодезический	0,10	-
25	413866,94	1269748,30	геодезический	0,10	-
26	413893,63	1269734,19	геодезический	0,10	-
27	413910,46	1269725,16	геодезический	0,10	-
28	413925,20	1269750,33	геодезический	0,10	-
29	413949,95	1269736,70	геодезический	0,10	-
30	413952,50	1269740,37	геодезический	0,10	-
31	413987,32	1269716,55	геодезический	0,10	-
32	413974,58	1269694,77	геодезический	0,10	-
33	414010,41	1269673,82	геодезический	0,10	-
34	413984,34	1269635,15	геодезический	0,10	-
35	413986,38	1269633,82	геодезический	0,10	-
36	413991,56	1269628,40	геодезический	0,10	-
37	414004,29	1269615,31	геодезический	0,10	-
38	414043,08	1269590,87	геодезический	0,10	-
39	414070,29	1269568,23	геодезический	0,10	-
1	414097,50	1269545,59	геодезический	0,10	-
Участок ЗРЗ-2.5					
1	414087,15	1270175,55	геодезический	0,10	-
2	414089,82	1270185,23	геодезический	0,10	-
3	414095,05	1270188,36	геодезический	0,10	-
4	414121,74	1270212,91	геодезический	0,10	-
5	414135,58	1270219,85	геодезический	0,10	-
6	414141,83	1270269,27	геодезический	0,10	-
7	414146,82	1270310,51	геодезический	0,10	-
8	414149,39	1270328,65	геодезический	0,10	-
9	414158,31	1270328,73	геодезический	0,10	-
10	414160,31	1270348,16	геодезический	0,10	-
11	414158,24	1270348,45	геодезический	0,10	-
12	414158,20	1270367,15	геодезический	0,10	-
13	414137,88	1270368,59	геодезический	0,10	-
14	414129,87	1270368,64	геодезический	0,10	-

1	2	3	4	5	6
15	414114,83	1270368,94	геодезический	0,10	-
16	414111,94	1270366,31	геодезический	0,10	-
17	414095,73	1270366,14	геодезический	0,10	-
18	414056,85	1270364,20	геодезический	0,10	-
19	414042,84	1270361,16	геодезический	0,10	-
20	414022,94	1270360,25	геодезический	0,10	-
21	414019,76	1270357,88	геодезический	0,10	-
22	414013,49	1270358,96	геодезический	0,10	-
23	414008,18	1270326,35	геодезический	0,10	-
24	414005,47	1270305,13	геодезический	0,10	-
25	414003,78	1270294,91	геодезический	0,10	-
26	414066,37	1270283,84	геодезический	0,10	-
27	414043,12	1270186,62	геодезический	0,10	-
28	414062,88	1270181,66	геодезический	0,10	-
29	414061,53	1270175,82	геодезический	0,10	-
30	414070,20	1270173,41	геодезический	0,10	-
1	414087,15	1270175,55	геодезический	0,10	-
Участок ЗРЗ-2.6					
1	414341,79	1270400,27	геодезический	0,10	-
2	414339,72	1270442,75	геодезический	0,10	-
3	414279,37	1270445,67	геодезический	0,10	-
4	414277,40	1270483,70	геодезический	0,10	-
5	414177,55	1270510,90	геодезический	0,10	-
6	414027,20	1270539,97	геодезический	0,10	-
7	413983,30	1270551,55	геодезический	0,10	-
8	413952,59	1270561,44	геодезический	0,10	-
9	413947,89	1270564,12	геодезический	0,10	-
10	413937,36	1270570,18	геодезический	0,10	-
11	413928,82	1270575,70	геодезический	0,10	-
12	413914,67	1270549,36	геодезический	0,10	-
13	413895,85	1270514,32	геодезический	0,10	-
14	413859,01	1270439,87	геодезический	0,10	-
15	413902,43	1270418,82	геодезический	0,10	-
16	413922,71	1270460,58	геодезический	0,10	-
17	413954,21	1270445,53	геодезический	0,10	-
18	413949,17	1270435,85	геодезический	0,10	-
19	413946,20	1270430,95	геодезический	0,10	-
20	413948,63	1270429,56	геодезический	0,10	-
21	413952,52	1270427,68	геодезический	0,10	-
22	413962,83	1270423,77	геодезический	0,10	-
23	413965,15	1270429,90	геодезический	0,10	-
24	413967,41	1270442,04	геодезический	0,10	-
25	413997,08	1270437,52	геодезический	0,10	-
26	414073,17	1270436,11	геодезический	0,10	-
27	414099,73	1270409,83	геодезический	0,10	-

1	2	3	4	5	6
28	414115,22	1270409,73	геодезический	0,10	-
29	414115,48	1270449,70	геодезический	0,10	-
30	414151,82	1270446,97	геодезический	0,10	-
31	414180,75	1270447,38	геодезический	0,10	-
32	414259,29	1270441,49	геодезический	0,10	-
33	414255,17	1270405,88	геодезический	0,10	-
34	414301,27	1270398,17	геодезический	0,10	-
35	414315,89	1270398,17	геодезический	0,10	-
1	414341,79	1270400,27	геодезический	0,10	-
Участок ЗРЗ-2.7					
1	413818,38	1270270,58	геодезический	0,10	-
2	413826,39	1270288,00	геодезический	0,10	-
3	413842,10	1270326,25	геодезический	0,10	-
4	413880,63	1270375,42	геодезический	0,10	-
5	413894,61	1270403,65	геодезический	0,10	-
6	413888,73	1270406,64	геодезический	0,10	-
7	413868,06	1270418,77	геодезический	0,10	-
8	413856,54	1270418,77	геодезический	0,10	-
9	413844,93	1270414,93	геодезический	0,10	-
10	413830,21	1270405,48	геодезический	0,10	-
11	413727,30	1270331,73	геодезический	0,10	-
1	413818,38	1270270,58	геодезический	0,10	-
Зона регулирования застройки и хозяйственной деятельности-3					
Участок ЗРЗ-3.1					
1	415092,43	1269900,14	геодезический	0,10	-
2	415064,43	1269949,54	геодезический	0,10	-
3	415051,31	1269962,67	геодезический	0,10	-
4	415028,09	1269977,93	геодезический	0,10	-
5	415002,59	1269990,00	геодезический	0,10	-
6	414995,78	1269993,23	геодезический	0,10	-
7	414984,36	1269996,97	геодезический	0,10	-
8	414881,52	1270030,70	геодезический	0,10	-
9	414798,86	1270055,39	геодезический	0,10	-
10	414732,14	1270072,18	геодезический	0,10	-
11	414713,26	1270028,66	геодезический	0,10	-
12	414726,86	1269966,14	геодезический	0,10	-
13	414697,55	1269959,76	геодезический	0,10	-
14	414708,18	1269910,86	геодезический	0,10	-
15	414718,81	1269861,98	геодезический	0,10	-
16	414748,13	1269868,35	геодезический	0,10	-
17	414777,44	1269874,73	геодезический	0,10	-
18	414792,13	1269877,66	геодезический	0,10	-
19	414808,52	1269873,37	геодезический	0,10	-
20	414839,30	1269863,40	геодезический	0,10	-
21	414874,98	1269851,86	геодезический	0,10	-

1	2	3	4	5	6
22	414910,65	1269840,31	геодезический	0,10	-
23	414946,33	1269828,75	геодезический	0,10	-
24	414982,01	1269817,20	геодезический	0,10	-
25	415017,80	1269805,61	геодезический	0,10	-
26	415044,38	1269839,01	геодезический	0,10	-
27	415078,22	1269882,50	геодезический	0,10	-
1	415092,43	1269900,14	геодезический	0,10	-
Участок ЗРЗ-3.2					
1	414755,13	1270659,69	геодезический	0,10	-
2	414765,55	1270679,12	геодезический	0,10	-
3	414769,74	1270685,40	геодезический	0,10	-
4	414750,27	1270695,19	геодезический	0,10	-
5	414766,94	1270745,67	геодезический	0,10	-
6	414545,20	1270764,22	геодезический	0,10	-
7	414533,04	1270765,30	геодезический	0,10	-
8	414530,96	1270724,80	геодезический	0,10	-
9	414486,78	1270647,73	геодезический	0,10	-
10	414482,60	1270628,92	геодезический	0,10	-
11	414496,64	1270641,16	геодезический	0,10	-
12	414553,66	1270658,59	геодезический	0,10	-
13	414597,55	1270587,22	геодезический	0,10	-
14	414599,46	1270579,70	геодезический	0,10	-
15	414632,41	1270580,79	геодезический	0,10	-
16	414648,10	1270580,90	геодезический	0,10	-
17	414662,74	1270581,58	геодезический	0,10	-
18	414670,01	1270581,91	геодезический	0,10	-
19	414675,62	1270583,30	геодезический	0,10	-
20	414677,97	1270585,28	геодезический	0,10	-
21	414709,38	1270586,59	геодезический	0,10	-
22	414717,22	1270585,39	геодезический	0,10	-
23	414722,27	1270612,30	геодезический	0,10	-
24	414733,50	1270629,21	геодезический	0,10	-
1	414755,13	1270659,69	геодезический	0,10	-
Участок ЗРЗ-3.3					
1	413845,83	1269803,12	геодезический	0,10	-
2	413863,70	1269839,24	геодезический	0,10	-
3	413880,31	1269872,83	геодезический	0,10	-
4	413885,20	1269882,71	геодезический	0,10	-
5	413898,54	1269909,68	геодезический	0,10	-
6	413905,96	1269924,67	геодезический	0,10	-
7	413893,67	1269926,89	геодезический	0,10	-
8	413854,12	1269934,05	геодезический	0,10	-
9	413838,32	1269892,86	геодезический	0,10	-
10	413832,71	1269878,23	геодезический	0,10	-
11	413824,98	1269858,10	геодезический	0,10	-

1	2	3	4	5	6
12	413810,61	1269820,64	геодезический	0,10	-
13	413822,69	1269814,32	геодезический	0,10	-
14	413809,51	1269796,94	геодезический	0,10	-
15	413777,69	1269755,91	геодезический	0,10	-
16	413769,83	1269745,42	геодезический	0,10	-
17	413774,15	1269743,13	геодезический	0,10	-
18	413800,64	1269732,10	геодезический	0,10	-
19	413819,22	1269723,48	геодезический	0,10	-
20	413831,65	1269755,36	геодезический	0,10	-
21	413834,97	1269763,21	геодезический	0,10	-
1	413845,83	1269803,12	геодезический	0,10	-
Участок ЗРЗ-3.4					
1	414060,27	1270141,94	геодезический	0,10	-
2	414070,20	1270173,41	геодезический	0,10	-
3	414061,53	1270175,82	геодезический	0,10	-
4	414062,88	1270181,66	геодезический	0,10	-
5	414043,12	1270186,62	геодезический	0,10	-
6	414066,37	1270283,84	геодезический	0,10	-
7	414003,78	1270294,91	геодезический	0,10	-
8	413995,53	1270244,90	геодезический	0,10	-
9	413963,07	1270250,75	геодезический	0,10	-
10	413849,58	1270257,20	геодезический	0,10	-
11	413818,38	1270270,58	геодезический	0,10	-
12	413727,30	1270331,73	геодезический	0,10	-
13	413630,50	1270262,36	геодезический	0,10	-
14	413618,72	1270248,78	геодезический	0,10	-
15	413656,32	1270228,34	геодезический	0,10	-
16	413684,98	1270212,77	геодезический	0,10	-
17	413707,98	1270192,88	геодезический	0,10	-
18	413725,98	1270214,64	геодезический	0,10	-
19	413739,86	1270232,02	геодезический	0,10	-
20	413743,48	1270237,74	геодезический	0,10	-
21	413757,20	1270256,28	геодезический	0,10	-
22	413763,62	1270246,41	геодезический	0,10	-
23	413784,62	1270214,12	геодезический	0,10	-
24	413802,87	1270186,05	геодезический	0,10	-
25	413815,38	1270166,81	геодезический	0,10	-
26	413820,36	1270156,38	геодезический	0,10	-
27	413838,83	1270158,06	геодезический	0,10	-
28	413867,49	1270151,61	геодезический	0,10	-
29	413903,23	1270156,00	геодезический	0,10	-
30	413934,80	1270170,92	геодезический	0,10	-
31	413951,96	1270168,27	геодезический	0,10	-
32	413980,56	1270153,31	геодезический	0,10	-
33	414000,82	1270151,52	геодезический	0,10	-

1	2	3	4	5	6
34	414011,10	1270138,18	геодезический	0,10	-
35	414029,68	1270136,42	геодезический	0,10	-
36	414042,34	1270146,05	геодезический	0,10	-
1	414060,27	1270141,94	геодезический	0,10	-
Участок ЗРЗ-3.5					
1	414115,07	1270387,63	геодезический	0,10	-
2	414115,22	1270409,73	геодезический	0,10	-
3	414099,73	1270409,83	геодезический	0,10	-
4	414073,17	1270436,11	геодезический	0,10	-
5	413997,08	1270437,52	геодезический	0,10	-
6	413967,41	1270442,04	геодезический	0,10	-
7	413965,15	1270429,90	геодезический	0,10	-
8	413962,83	1270423,77	геодезический	0,10	-
9	413952,52	1270427,68	геодезический	0,10	-
10	413950,52	1270423,16	геодезический	0,10	-
11	413943,63	1270407,22	геодезический	0,10	-
12	413940,70	1270400,30	геодезический	0,10	-
13	413951,14	1270395,35	геодезический	0,10	-
14	413966,52	1270388,97	геодезический	0,10	-
15	413983,39	1270382,91	геодезический	0,10	-
16	414002,96	1270381,69	геодезический	0,10	-
17	414015,62	1270380,24	геодезический	0,10	-
18	414032,75	1270378,27	геодезический	0,10	-
19	414057,32	1270380,51	геодезический	0,10	-
20	414097,68	1270386,97	геодезический	0,10	-
21	414105,78	1270387,28	геодезический	0,10	-
1	414115,07	1270387,63	геодезический	0,10	-
Зона регулирования застройки и хозяйственной деятельности-4					
1	413928,82	1270575,70	геодезический	0,10	-
2	413886,33	1270603,18	геодезический	0,10	-
3	413802,37	1270657,50	геодезический	0,10	-
4	413748,98	1270691,09	геодезический	0,10	-
5	413737,36	1270698,40	геодезический	0,10	-
6	413728,59	1270682,51	геодезический	0,10	-
7	413684,40	1270614,43	геодезический	0,10	-
8	413655,80	1270570,36	геодезический	0,10	-
9	413657,26	1270563,62	геодезический	0,10	-
10	413711,86	1270522,71	геодезический	0,10	-
11	413736,30	1270505,22	геодезический	0,10	-
12	413765,35	1270490,06	геодезический	0,10	-
13	413811,60	1270462,26	геодезический	0,10	-
14	413853,56	1270534,09	геодезический	0,10	-
15	413895,85	1270514,32	геодезический	0,10	-
16	413914,67	1270549,36	геодезический	0,10	-
1	413928,82	1270575,70	геодезический	0,10	-

1	2	3	4	5	6
Зона регулирования застройки и хозяйственной деятельности-5					
1	414348,97	1269776,73	геодезический	0,10	-
2	414352,15	1269787,33	геодезический	0,10	-
3	414357,63	1269802,05	геодезический	0,10	-
4	414365,60	1269816,83	геодезический	0,10	-
5	414365,93	1269822,30	геодезический	0,10	-
6	414367,08	1269825,02	геодезический	0,10	-
7	414369,11	1269827,30	геодезический	0,10	-
8	414372,27	1269827,92	геодезический	0,10	-
9	414378,19	1269837,36	геодезический	0,10	-
10	414378,55	1269839,67	геодезический	0,10	-
11	414386,95	1269860,88	геодезический	0,10	-
12	414400,21	1269885,97	геодезический	0,10	-
13	414405,44	1269897,83	геодезический	0,10	-
14	414408,45	1269908,53	геодезический	0,10	-
15	414409,13	1269912,04	геодезический	0,10	-
16	414382,98	1269953,61	геодезический	0,10	-
17	414330,00	1270011,68	геодезический	0,10	-
18	414324,04	1270016,69	геодезический	0,10	-
19	414297,04	1270028,48	геодезический	0,10	-
20	414280,99	1270044,20	геодезический	0,10	-
21	414269,95	1270052,67	геодезический	0,10	-
22	414259,07	1270041,55	геодезический	0,10	-
23	414253,08	1270040,17	геодезический	0,10	-
24	414227,58	1270047,67	геодезический	0,10	-
25	414225,58	1270041,63	геодезический	0,10	-
26	414222,59	1270030,52	геодезический	0,10	-
27	414179,90	1269990,79	геодезический	0,10	-
28	414179,16	1269884,31	геодезический	0,10	-
29	414191,90	1269852,10	геодезический	0,10	-
30	414200,10	1269825,72	геодезический	0,10	-
31	414203,89	1269817,88	геодезический	0,10	-
32	414206,61	1269815,70	геодезический	0,10	-
33	414246,01	1269819,48	геодезический	0,10	-
34	414246,92	1269811,23	геодезический	0,10	-
35	414246,24	1269808,07	геодезический	0,10	-
36	414243,82	1269804,04	геодезический	0,10	-
37	414244,91	1269793,34	геодезический	0,10	-
38	414246,66	1269785,42	геодезический	0,10	-
39	414251,42	1269782,85	геодезический	0,10	-
40	414278,22	1269774,95	геодезический	0,10	-
41	414310,91	1269790,27	геодезический	0,10	-
42	414331,70	1269800,01	геодезический	0,10	-
1	414348,97	1269776,73	геодезический	0,10	-

1	2	3	4	5	6
Зона регулирования застройки и хозяйственной деятельности-6					
Участок ЗРЗ-6.1					
1	414271,74	1269715,55	геодезический	0,10	-
2	414278,22	1269774,95	геодезический	0,10	-
3	414251,42	1269782,85	геодезический	0,10	-
4	414246,66	1269785,42	геодезический	0,10	-
5	414244,91	1269793,34	геодезический	0,10	-
6	414243,82	1269804,04	геодезический	0,10	-
7	414246,24	1269808,07	геодезический	0,10	-
8	414246,92	1269811,23	геодезический	0,10	-
9	414246,01	1269819,48	геодезический	0,10	-
10	414206,61	1269815,70	геодезический	0,10	-
11	414189,61	1269811,53	геодезический	0,10	-
12	414186,72	1269760,29	геодезический	0,10	-
13	414168,02	1269728,14	геодезический	0,10	-
14	414179,48	1269698,28	геодезический	0,10	-
15	414203,00	1269694,14	геодезический	0,10	-
16	414222,10	1269700,85	геодезический	0,10	-
1	414271,74	1269715,55	геодезический	0,10	-
Участок ЗРЗ-6.2					
1	414460,69	1270434,62	геодезический	0,10	-
2	414454,46	1270502,02	геодезический	0,10	-
3	414452,99	1270517,93	геодезический	0,10	-
4	414450,19	1270533,08	геодезический	0,10	-
5	414446,40	1270553,21	геодезический	0,10	-
6	414412,68	1270558,21	геодезический	0,10	-
7	414395,11	1270555,52	геодезический	0,10	-
8	414389,23	1270602,09	геодезический	0,10	-
9	414386,19	1270626,19	геодезический	0,10	-
10	414361,42	1270660,95	геодезический	0,10	-
11	414355,99	1270681,36	геодезический	0,10	-
12	414342,96	1270692,20	геодезический	0,10	-
13	414281,71	1270689,51	геодезический	0,10	-
14	414238,05	1270692,66	геодезический	0,10	-
15	414225,46	1270654,21	геодезический	0,10	-
16	414177,55	1270510,90	геодезический	0,10	-
17	414277,40	1270483,70	геодезический	0,10	-
18	414279,37	1270445,67	геодезический	0,10	-
19	414339,72	1270442,75	геодезический	0,10	-
20	414341,79	1270400,27	геодезический	0,10	-
21	414383,25	1270400,31	геодезический	0,10	-
22	414381,46	1270426,11	геодезический	0,10	-
23	414399,22	1270425,93	геодезический	0,10	-
24	414429,17	1270430,60	геодезический	0,10	-
25	414434,54	1270431,29	геодезический	0,10	-

1	2	3	4	5	6
1	414460,69	1270434,62	геодезический	0,10	-
Участок ЗРЗ-6.3					
1	414723,80	1270110,36	геодезический	0,10	-
2	414716,74	1270142,70	геодезический	0,10	-
3	414695,54	1270150,50	геодезический	0,10	-
4	414683,48	1270124,87	геодезический	0,10	-
1	414723,80	1270110,36	геодезический	0,10	-
Зона регулирования застройки и хозяйственной деятельности-7					
Участок ЗРЗ-7.1					
1	414992,88	1270020,50	геодезический	0,10	-
2	414853,24	1270063,11	геодезический	0,10	-
3	414831,60	1270069,71	геодезический	0,10	-
4	414731,91	1270095,98	геодезический	0,10	-
5	414726,59	1270097,59	геодезический	0,10	-
6	414704,09	1270104,18	геодезический	0,10	-
7	414571,57	1270141,49	геодезический	0,10	-
8	414429,56	1270188,47	геодезический	0,10	-
9	414435,24	1270158,22	геодезический	0,10	-
10	414588,44	1270106,15	геодезический	0,10	-
11	414625,72	1270097,33	геодезический	0,10	-
12	414732,14	1270072,18	геодезический	0,10	-
13	414798,86	1270055,39	геодезический	0,10	-
14	414881,52	1270030,70	геодезический	0,10	-
15	414984,36	1269996,97	геодезический	0,10	-
1	414992,88	1270020,50	геодезический	0,10	-
Участок ЗРЗ-7.2					
1	414114,83	1270368,94	геодезический	0,10	-
2	414115,07	1270387,63	геодезический	0,10	-
3	414105,78	1270387,28	геодезический	0,10	-
4	414097,68	1270386,97	геодезический	0,10	-
5	414057,32	1270380,51	геодезический	0,10	-
6	414032,75	1270378,27	геодезический	0,10	-
7	414015,62	1270380,24	геодезический	0,10	-
8	414002,96	1270381,69	геодезический	0,10	-
9	413983,39	1270382,91	геодезический	0,10	-
10	413966,52	1270388,97	геодезический	0,10	-
11	413951,14	1270395,35	геодезический	0,10	-
12	413940,70	1270400,30	геодезический	0,10	-
13	413934,06	1270403,45	геодезический	0,10	-
14	413902,43	1270418,82	геодезический	0,10	-
15	413859,01	1270439,87	геодезический	0,10	-
16	413829,15	1270454,35	геодезический	0,10	-
17	413811,60	1270462,26	геодезический	0,10	-
18	413765,35	1270490,06	геодезический	0,10	-
19	413736,30	1270505,22	геодезический	0,10	-

1	2	3	4	5	6
20	413711,86	1270522,71	геодезический	0,10	-
21	413657,26	1270563,62	геодезический	0,10	-
22	413655,80	1270570,36	геодезический	0,10	-
23	413635,32	1270584,69	геодезический	0,10	-
24	413619,24	1270560,65	геодезический	0,10	-
25	413634,13	1270549,71	геодезический	0,10	-
26	413719,84	1270485,83	геодезический	0,10	-
27	413739,21	1270474,96	геодезический	0,10	-
28	413785,78	1270450,34	геодезический	0,10	-
29	413814,65	1270436,63	геодезический	0,10	-
30	413825,41	1270431,84	геодезический	0,10	-
31	413812,44	1270422,32	геодезический	0,10	-
32	413741,27	1270370,26	геодезический	0,10	-
33	413706,97	1270347,18	геодезический	0,10	-
34	413727,30	1270331,73	геодезический	0,10	-
35	413830,21	1270405,48	геодезический	0,10	-
36	413844,93	1270414,93	геодезический	0,10	-
37	413856,54	1270418,77	геодезический	0,10	-
38	413868,06	1270418,77	геодезический	0,10	-
39	413888,73	1270406,64	геодезический	0,10	-
40	413894,61	1270403,65	геодезический	0,10	-
41	413931,52	1270384,91	геодезический	0,10	-
42	413956,34	1270373,95	геодезический	0,10	-
43	413980,43	1270365,24	геодезический	0,10	-
44	414013,49	1270358,96	геодезический	0,10	-
45	414019,76	1270357,88	геодезический	0,10	-
46	414022,94	1270360,25	геодезический	0,10	-
47	414042,84	1270361,16	геодезический	0,10	-
48	414056,85	1270364,20	геодезический	0,10	-
49	414095,73	1270366,14	геодезический	0,10	-
50	414111,94	1270366,31	геодезический	0,10	-
1	414114,83	1270368,94	геодезический	0,10	-
Зона охраняемого природного ландшафта-1					
Участок ЗОЛ-1.1					
1	414549,72	1269898,81	геодезический	0,10	-
2	414567,20	1269929,25	геодезический	0,10	-
3	414593,45	1269954,18	геодезический	0,10	-
4	414580,82	1269972,64	геодезический	0,10	-
5	414597,82	1269985,32	геодезический	0,10	-
6	414615,25	1270021,95	геодезический	0,10	-
7	414622,08	1270071,14	геодезический	0,10	-
8	414625,72	1270097,33	геодезический	0,10	-
9	414588,44	1270106,15	геодезический	0,10	-
10	414435,24	1270158,22	геодезический	0,10	-
11	414438,96	1270138,42	геодезический	0,10	-

1	2	3	4	5	6
12	414464,27	1270114,72	геодезический	0,10	-
13	414465,53	1270078,21	геодезический	0,10	-
14	414417,23	1270055,80	геодезический	0,10	-
15	414401,82	1270048,42	геодезический	0,10	-
16	414382,31	1270063,29	геодезический	0,10	-
17	414362,63	1270087,07	геодезический	0,10	-
18	414270,98	1270148,52	геодезический	0,10	-
19	414231,77	1270154,35	геодезический	0,10	-
20	414229,43	1270170,59	геодезический	0,10	-
21	414258,19	1270178,47	геодезический	0,10	-
22	414209,50	1270213,79	геодезический	0,10	-
23	414177,08	1270219,96	геодезический	0,10	-
24	414135,58	1270219,85	геодезический	0,10	-
25	414121,74	1270212,91	геодезический	0,10	-
26	414095,05	1270188,36	геодезический	0,10	-
27	414089,82	1270185,23	геодезический	0,10	-
28	414087,15	1270175,55	геодезический	0,10	-
29	414100,58	1270130,05	геодезический	0,10	-
30	414090,47	1270118,05	геодезический	0,10	-
31	414069,20	1270102,09	геодезический	0,10	-
32	414061,58	1270075,94	геодезический	0,10	-
33	414041,54	1270065,70	геодезический	0,10	-
34	414027,61	1270066,57	геодезический	0,10	-
35	414004,52	1270075,51	геодезический	0,10	-
36	413968,68	1270068,55	геодезический	0,10	-
37	413957,47	1270071,52	геодезический	0,10	-
38	413832,12	1270078,73	геодезический	0,10	-
39	413804,90	1270054,65	геодезический	0,10	-
40	413801,48	1270050,51	геодезический	0,10	-
41	413764,91	1270055,62	геодезический	0,10	-
42	413708,98	1269941,03	геодезический	0,10	-
43	413639,35	1269784,87	геодезический	0,10	-
44	413580,89	1269706,00	геодезический	0,10	-
45	413598,55	1269640,33	геодезический	0,10	-
46	413673,57	1269686,05	геодезический	0,10	-
47	413708,04	1269714,16	геодезический	0,10	-
48	413719,59	1269726,14	геодезический	0,10	-
49	413735,36	1269748,26	геодезический	0,10	-
50	413776,38	1269818,84	геодезический	0,10	-
51	413789,92	1269848,17	геодезический	0,10	-
52	413795,49	1269864,43	геодезический	0,10	-
53	413799,53	1269893,02	геодезический	0,10	-
54	413832,71	1269878,23	геодезический	0,10	-
55	413838,32	1269892,86	геодезический	0,10	-
56	413854,12	1269934,05	геодезический	0,10	-

1	2	3	4	5	6
57	413893,67	1269926,89	геодезический	0,10	-
58	413905,96	1269924,67	геодезический	0,10	-
59	413969,15	1269913,27	геодезический	0,10	-
60	413981,50	1269914,26	геодезический	0,10	-
61	413980,30	1269929,33	геодезический	0,10	-
62	413992,63	1269944,96	геодезический	0,10	-
63	414095,90	1269953,15	геодезический	0,10	-
64	414119,13	1269971,44	геодезический	0,10	-
65	414166,00	1270039,67	геодезический	0,10	-
66	414180,74	1270047,63	геодезический	0,10	-
67	414227,58	1270047,67	геодезический	0,10	-
68	414253,08	1270040,17	геодезический	0,10	-
69	414259,07	1270041,55	геодезический	0,10	-
70	414269,95	1270052,67	геодезический	0,10	-
71	414280,99	1270044,20	геодезический	0,10	-
72	414297,04	1270028,48	геодезический	0,10	-
73	414324,04	1270016,69	геодезический	0,10	-
74	414330,00	1270011,68	геодезический	0,10	-
75	414382,98	1269953,61	геодезический	0,10	-
76	414409,13	1269912,04	геодезический	0,10	-
77	414408,45	1269908,53	геодезический	0,10	-
78	414405,44	1269897,83	геодезический	0,10	-
79	414400,21	1269885,97	геодезический	0,10	-
80	414386,95	1269860,88	геодезический	0,10	-
81	414378,55	1269839,67	геодезический	0,10	-
82	414378,19	1269837,36	геодезический	0,10	-
83	414372,27	1269827,92	геодезический	0,10	-
84	414369,11	1269827,30	геодезический	0,10	-
85	414367,08	1269825,02	геодезический	0,10	-
86	414365,93	1269822,30	геодезический	0,10	-
87	414365,60	1269816,83	геодезический	0,10	-
88	414357,63	1269802,05	геодезический	0,10	-
89	414352,15	1269787,33	геодезический	0,10	-
90	414348,97	1269776,73	геодезический	0,10	-
91	414331,70	1269800,01	геодезический	0,10	-
92	414310,91	1269790,27	геодезический	0,10	-
93	414327,13	1269759,13	геодезический	0,10	-
94	414329,21	1269733,14	геодезический	0,10	-
95	414333,96	1269685,37	геодезический	0,10	-
96	414316,60	1269663,70	геодезический	0,10	-
97	414308,00	1269645,29	геодезический	0,10	-
98	414316,78	1269640,10	геодезический	0,10	-
99	414339,30	1269649,67	геодезический	0,10	-
100	414353,62	1269651,31	геодезический	0,10	-
101	414372,25	1269638,08	геодезический	0,10	-

1	2	3	4	5	6
102	414383,19	1269633,41	геодезический	0,10	-
103	414446,93	1269643,02	геодезический	0,10	-
104	414460,77	1269735,24	геодезический	0,10	-
105	414434,49	1269803,70	геодезический	0,10	-
106	414442,37	1269829,73	геодезический	0,10	-
107	414455,60	1269824,75	геодезический	0,10	-
108	414513,26	1269828,69	геодезический	0,10	-
109	414537,03	1269831,00	геодезический	0,10	-
1	414549,72	1269898,81	геодезический	0,10	-
Участок ЗОЛ-1.2					
1	414726,59	1270097,59	геодезический	0,10	-
2	414723,80	1270110,36	геодезический	0,10	-
3	414683,48	1270124,87	геодезический	0,10	-
4	414630,62	1270148,61	геодезический	0,10	-
5	414555,43	1270182,73	геодезический	0,10	-
6	414540,35	1270190,54	геодезический	0,10	-
7	414516,42	1270222,98	геодезический	0,10	-
8	414514,32	1270235,72	геодезический	0,10	-
9	414509,68	1270326,24	геодезический	0,10	-
10	414522,06	1270338,33	геодезический	0,10	-
11	414534,06	1270362,48	геодезический	0,10	-
12	414562,19	1270398,03	геодезический	0,10	-
13	414565,93	1270427,69	геодезический	0,10	-
14	414565,11	1270474,09	геодезический	0,10	-
15	414556,03	1270511,40	геодезический	0,10	-
16	414558,58	1270533,34	геодезический	0,10	-
17	414576,57	1270561,29	геодезический	0,10	-
18	414576,79	1270581,40	геодезический	0,10	-
19	414573,07	1270595,73	геодезический	0,10	-
20	414568,35	1270604,64	геодезический	0,10	-
21	414547,18	1270624,01	геодезический	0,10	-
22	414533,93	1270627,77	геодезический	0,10	-
23	414520,13	1270627,12	геодезический	0,10	-
24	414510,91	1270624,70	геодезический	0,10	-
25	414498,80	1270623,34	геодезический	0,10	-
26	414482,60	1270628,92	геодезический	0,10	-
27	414446,40	1270553,21	геодезический	0,10	-
28	414450,19	1270533,08	геодезический	0,10	-
29	414452,99	1270517,93	геодезический	0,10	-
30	414454,46	1270502,02	геодезический	0,10	-
31	414501,65	1270503,48	геодезический	0,10	-
32	414506,32	1270430,69	геодезический	0,10	-
33	414440,45	1270326,37	геодезический	0,10	-
34	414436,96	1270316,59	геодезический	0,10	-
35	414436,94	1270312,39	геодезический	0,10	-

1	2	3	4	5	6
36	414438,53	1270290,71	геодезический	0,10	-
37	414444,41	1270255,93	геодезический	0,10	-
38	414450,62	1270232,08	геодезический	0,10	-
39	414435,52	1270224,19	геодезический	0,10	-
40	414423,11	1270222,85	геодезический	0,10	-
41	414429,56	1270188,47	геодезический	0,10	-
42	414571,57	1270141,49	геодезический	0,10	-
43	414704,09	1270104,18	геодезический	0,10	-
1	414726,59	1270097,59	геодезический	0,10	-
Зона охраняемого природного ландшафта-2					
Участок ЗОЛ-2.1					
1	414555,43	1270182,73	геодезический	0,10	-
2	414551,96	1270227,92	геодезический	0,10	-
3	414541,28	1270224,68	геодезический	0,10	-
4	414538,27	1270242,98	геодезический	0,10	-
5	414531,64	1270278,18	геодезический	0,10	-
6	414546,94	1270284,53	геодезический	0,10	-
7	414545,76	1270298,74	геодезический	0,10	-
8	414608,80	1270401,86	геодезический	0,10	-
9	414611,15	1270533,67	геодезический	0,10	-
10	414599,46	1270579,70	геодезический	0,10	-
11	414597,55	1270587,22	геодезический	0,10	-
12	414553,66	1270658,59	геодезический	0,10	-
13	414496,64	1270641,16	геодезический	0,10	-
14	414482,60	1270628,92	геодезический	0,10	-
15	414498,80	1270623,34	геодезический	0,10	-
16	414510,91	1270624,70	геодезический	0,10	-
17	414520,13	1270627,12	геодезический	0,10	-
18	414533,93	1270627,77	геодезический	0,10	-
19	414547,18	1270624,01	геодезический	0,10	-
20	414568,35	1270604,64	геодезический	0,10	-
21	414573,07	1270595,73	геодезический	0,10	-
22	414576,79	1270581,40	геодезический	0,10	-
23	414576,57	1270561,29	геодезический	0,10	-
24	414558,58	1270533,34	геодезический	0,10	-
25	414556,03	1270511,40	геодезический	0,10	-
26	414565,11	1270474,09	геодезический	0,10	-
27	414565,93	1270427,69	геодезический	0,10	-
28	414562,19	1270398,03	геодезический	0,10	-
29	414534,06	1270362,48	геодезический	0,10	-
30	414522,06	1270338,33	геодезический	0,10	-
31	414509,68	1270326,24	геодезический	0,10	-
32	414514,32	1270235,72	геодезический	0,10	-
33	414516,42	1270222,98	геодезический	0,10	-
34	414540,35	1270190,54	геодезический	0,10	-

1	2	3	4	5	6
1	414555,43	1270182,73	геодезический	0,10	-
Участок ЗОЛ-2.2					
1	414408,50	1270343,98	геодезический	0,10	-
2	414413,38	1270378,94	геодезический	0,10	-
3	414434,54	1270431,29	геодезический	0,10	-
4	414429,17	1270430,60	геодезический	0,10	-
5	414399,22	1270425,93	геодезический	0,10	-
6	414381,46	1270426,11	геодезический	0,10	-
7	414383,25	1270400,31	геодезический	0,10	-
8	414383,31	1270399,47	геодезический	0,10	-
9	414381,60	1270372,33	геодезический	0,10	-
10	414378,33	1270346,59	геодезический	0,10	-
11	414374,92	1270333,57	геодезический	0,10	-
1	414408,50	1270343,98	геодезический	0,10	-
Участок ЗОЛ-2.3					
1	414177,55	1270510,90	геодезический	0,10	-
2	414225,46	1270654,21	геодезический	0,10	-
3	414238,05	1270692,66	геодезический	0,10	-
4	414185,18	1270739,61	геодезический	0,10	-
5	414121,92	1270767,58	геодезический	0,10	-
6	414033,15	1270775,19	геодезический	0,10	-
7	413943,12	1270778,61	геодезический	0,10	-
8	413913,65	1270790,35	геодезический	0,10	-
9	413895,35	1270814,37	геодезический	0,10	-
10	413893,90	1270817,41	геодезический	0,10	-
11	413854,59	1270899,91	геодезический	0,10	-
12	413737,36	1270698,40	геодезический	0,10	-
13	413748,98	1270691,09	геодезический	0,10	-
14	413802,37	1270657,50	геодезический	0,10	-
15	413886,33	1270603,18	геодезический	0,10	-
16	413928,82	1270575,70	геодезический	0,10	-
17	413937,36	1270570,18	геодезический	0,10	-
18	413947,89	1270564,12	геодезический	0,10	-
19	413952,59	1270561,44	геодезический	0,10	-
20	413983,30	1270551,55	геодезический	0,10	-
21	414027,20	1270539,97	геодезический	0,10	-
1	414177,55	1270510,90	геодезический	0,10	-
Участок ЗОЛ-2.4					
1	413656,32	1270228,34	геодезический	0,10	-
2	413618,72	1270248,78	геодезический	0,10	-
3	413374,28	1270074,79	геодезический	0,10	-
4	413368,93	1270071,00	геодезический	0,10	-
5	413373,01	1270064,08	геодезический	0,10	-
6	413412,81	1270002,92	геодезический	0,10	-
7	413636,18	1270181,41	геодезический	0,10	-

1	2	3	4	5	6
1	413656,32	1270228,34	геодезический	0,10	-
Участок ЗОЛ-2.5					
1	414992,88	1270020,50	геодезический	0,10	-
2	414914,56	1270094,80	геодезический	0,10	-
3	414902,90	1270107,72	геодезический	0,10	-
4	414853,24	1270063,11	геодезический	0,10	-
1	414992,88	1270020,50	геодезический	0,10	-
Участок ЗОЛ-2.6					
1	414766,94	1270745,67	геодезический	0,10	-
2	414776,71	1270774,92	геодезический	0,10	-
3	414788,38	1270811,64	геодезический	0,10	-
4	414653,89	1270942,54	геодезический	0,10	-
5	414632,05	1270935,00	геодезический	0,10	-
6	414606,75	1270915,51	геодезический	0,10	-
7	414531,38	1270820,22	геодезический	0,10	-
8	414533,04	1270765,30	геодезический	0,10	-
9	414545,20	1270764,22	геодезический	0,10	-
1	414766,94	1270745,67	геодезический	0,10	-
Зона охраняемого природного ландшафта-3					
Участок ЗОЛ-3.1					
1	414417,23	1270055,80	геодезический	0,10	-
2	414414,85	1270060,60	геодезический	0,10	-
3	414376,61	1270123,75	геодезический	0,10	-
4	414288,31	1270179,86	геодезический	0,10	-
5	414278,45	1270168,57	геодезический	0,10	-
6	414258,19	1270178,47	геодезический	0,10	-
7	414229,43	1270170,59	геодезический	0,10	-
8	414231,77	1270154,35	геодезический	0,10	-
9	414270,98	1270148,52	геодезический	0,10	-
10	414362,63	1270087,07	геодезический	0,10	-
11	414382,31	1270063,29	геодезический	0,10	-
12	414401,82	1270048,42	геодезический	0,10	-
1	414417,23	1270055,80	геодезический	0,10	-
Участок ЗОЛ-3.2					
1	414450,62	1270232,08	геодезический	0,10	-
2	414444,41	1270255,93	геодезический	0,10	-
3	414438,53	1270290,71	геодезический	0,10	-
4	414436,94	1270312,39	геодезический	0,10	-
5	414436,96	1270316,59	геодезический	0,10	-
6	414440,45	1270326,37	геодезический	0,10	-
7	414506,32	1270430,69	геодезический	0,10	-
8	414501,65	1270503,48	геодезический	0,10	-
9	414454,46	1270502,02	геодезический	0,10	-
10	414460,69	1270434,62	геодезический	0,10	-
11	414434,54	1270431,29	геодезический	0,10	-

1	2	3	4	5	6
12	414413,38	1270378,94	геодезический	0,10	-
13	414408,50	1270343,98	геодезический	0,10	-
14	414374,92	1270333,57	геодезический	0,10	-
15	414368,88	1270310,04	геодезический	0,10	-
16	414367,92	1270303,54	геодезический	0,10	-
17	414368,06	1270297,81	геодезический	0,10	-
18	414370,49	1270278,77	геодезический	0,10	-
19	414413,99	1270280,19	геодезический	0,10	-
20	414423,11	1270222,85	геодезический	0,10	-
21	414435,52	1270224,19	геодезический	0,10	-
1	414450,62	1270232,08	геодезический	0,10	-
Участок ЗОЛ-3.3					
1	414206,61	1269815,70	геодезический	0,10	-
2	414203,89	1269817,88	геодезический	0,10	-
3	414200,10	1269825,72	геодезический	0,10	-
4	414191,90	1269852,10	геодезический	0,10	-
5	414179,16	1269884,31	геодезический	0,10	-
6	414179,90	1269990,79	геодезический	0,10	-
7	414222,59	1270030,52	геодезический	0,10	-
8	414225,58	1270041,63	геодезический	0,10	-
9	414227,58	1270047,67	геодезический	0,10	-
10	414180,74	1270047,63	геодезический	0,10	-
11	414166,00	1270039,67	геодезический	0,10	-
12	414119,13	1269971,44	геодезический	0,10	-
13	414095,90	1269953,15	геодезический	0,10	-
14	413992,63	1269944,96	геодезический	0,10	-
15	413980,30	1269929,33	геодезический	0,10	-
16	413981,50	1269914,26	геодезический	0,10	-
17	414021,85	1269888,21	геодезический	0,10	-
18	414037,70	1269918,75	геодезический	0,10	-
19	414116,27	1269925,02	геодезический	0,10	-
20	414139,14	1269920,93	геодезический	0,10	-
21	414180,90	1269809,40	геодезический	0,10	-
22	414189,61	1269811,53	геодезический	0,10	-
1	414206,61	1269815,70	геодезический	0,10	-
Участок ЗОЛ-3.4					
1	413777,69	1269755,91	геодезический	0,10	-
2	413809,51	1269796,94	геодезический	0,10	-
3	413822,69	1269814,32	геодезический	0,10	-
4	413810,61	1269820,64	геодезический	0,10	-
5	413824,98	1269858,10	геодезический	0,10	-
6	413832,71	1269878,23	геодезический	0,10	-
7	413799,53	1269893,02	геодезический	0,10	-
8	413795,49	1269864,43	геодезический	0,10	-
9	413789,92	1269848,17	геодезический	0,10	-

1	2	3	4	5	6
10	413776,38	1269818,84	геодезический	0,10	-
11	413735,36	1269748,26	геодезический	0,10	-
12	413719,59	1269726,14	геодезический	0,10	-
13	413708,04	1269714,16	геодезический	0,10	-
14	413735,48	1269700,35	геодезический	0,10	-
15	413737,68	1269702,51	геодезический	0,10	-
16	413769,83	1269745,42	геодезический	0,10	-
1	413777,69	1269755,91	геодезический	0,10	-
Участок ЗОЛ-3.5					
1	414087,15	1270175,55	геодезический	0,10	-
2	414070,20	1270173,41	геодезический	0,10	-
3	414060,27	1270141,94	геодезический	0,10	-
4	414042,34	1270146,05	геодезический	0,10	-
5	414029,68	1270136,42	геодезический	0,10	-
6	414011,10	1270138,18	геодезический	0,10	-
7	414000,82	1270151,52	геодезический	0,10	-
8	413980,56	1270153,31	геодезический	0,10	-
9	413951,96	1270168,27	геодезический	0,10	-
10	413934,80	1270170,92	геодезический	0,10	-
11	413903,23	1270156,00	геодезический	0,10	-
12	413867,49	1270151,61	геодезический	0,10	-
13	413838,83	1270158,06	геодезический	0,10	-
14	413820,36	1270156,38	геодезический	0,10	-
15	413815,38	1270166,81	геодезический	0,10	-
16	413802,87	1270186,05	геодезический	0,10	-
17	413784,62	1270214,12	геодезический	0,10	-
18	413763,62	1270246,41	геодезический	0,10	-
19	413757,20	1270256,28	геодезический	0,10	-
20	413743,48	1270237,74	геодезический	0,10	-
21	413739,86	1270232,02	геодезический	0,10	-
22	413725,98	1270214,64	геодезический	0,10	-
23	413707,98	1270192,88	геодезический	0,10	-
24	413684,98	1270212,77	геодезический	0,10	-
25	413656,32	1270228,34	геодезический	0,10	-
26	413636,18	1270181,41	геодезический	0,10	-
27	413412,81	1270002,92	геодезический	0,10	-
28	413560,49	1269814,01	геодезический	0,10	-
29	413580,89	1269706,00	геодезический	0,10	-
30	413639,35	1269784,87	геодезический	0,10	-
31	413708,98	1269941,03	геодезический	0,10	-
32	413764,91	1270055,62	геодезический	0,10	-
33	413801,48	1270050,51	геодезический	0,10	-
34	413804,90	1270054,65	геодезический	0,10	-
35	413832,12	1270078,73	геодезический	0,10	-
36	413957,47	1270071,52	геодезический	0,10	-

1	2	3	4	5	6
37	413968,68	1270068,55	геодезический	0,10	-
38	414004,52	1270075,51	геодезический	0,10	-
39	414027,61	1270066,57	геодезический	0,10	-
40	414041,54	1270065,70	геодезический	0,10	-
41	414061,58	1270075,94	геодезический	0,10	-
42	414069,20	1270102,09	геодезический	0,10	-
43	414090,47	1270118,05	геодезический	0,10	-
44	414100,58	1270130,05	геодезический	0,10	-
1	414087,15	1270175,55	геодезический	0,10	-
Участок ЗОЛ-3.6					
1	413812,44	1270422,32	геодезический	0,10	-
2	413825,41	1270431,84	геодезический	0,10	-
3	413814,65	1270436,63	геодезический	0,10	-
4	413785,78	1270450,34	геодезический	0,10	-
5	413739,21	1270474,96	геодезический	0,10	-
6	413719,84	1270485,83	геодезический	0,10	-
7	413761,62	1270440,89	геодезический	0,10	-
8	413704,94	1270395,96	геодезический	0,10	-
9	413741,27	1270370,26	геодезический	0,10	-
1	413812,44	1270422,32	геодезический	0,10	-
Участок ЗОЛ-3.7					
1	413859,01	1270439,87	геодезический	0,10	-
2	413895,85	1270514,32	геодезический	0,10	-
3	413853,56	1270534,09	геодезический	0,10	-
4	413811,60	1270462,26	геодезический	0,10	-
5	413829,15	1270454,35	геодезический	0,10	-
1	413859,01	1270439,87	геодезический	0,10	-
Участок ЗОЛ-3.8					
1	413655,80	1270570,36	геодезический	0,10	-
2	413684,40	1270614,43	геодезический	0,10	-
3	413728,59	1270682,51	геодезический	0,10	-
4	413737,36	1270698,40	геодезический	0,10	-
5	413714,78	1270715,04	геодезический	0,10	-
6	413663,01	1270627,42	геодезический	0,10	-
7	413635,32	1270584,69	геодезический	0,10	-
1	413655,80	1270570,36	геодезический	0,10	-
Участок ЗОЛ-3.9					
1	414328,54	1269548,99	геодезический	0,10	-
2	414363,45	1269618,93	геодезический	0,10	-
3	414372,25	1269638,08	геодезический	0,10	-
4	414353,62	1269651,31	геодезический	0,10	-
5	414339,30	1269649,67	геодезический	0,10	-
6	414316,78	1269640,10	геодезический	0,10	-
7	414308,00	1269645,29	геодезический	0,10	-
8	414316,60	1269663,70	геодезический	0,10	-

1	2	3	4	5	6
9	414333,96	1269685,37	геодезический	0,10	-
10	414329,21	1269733,14	геодезический	0,10	-
11	414327,13	1269759,13	геодезический	0,10	-
12	414310,91	1269790,27	геодезический	0,10	-
13	414278,22	1269774,95	геодезический	0,10	-
14	414271,74	1269715,55	геодезический	0,10	-
15	414222,10	1269700,85	геодезический	0,10	-
16	414203,00	1269694,14	геодезический	0,10	-
17	414206,52	1269687,46	геодезический	0,10	-
18	414241,12	1269621,80	геодезический	0,10	-
19	414312,22	1269545,76	геодезический	0,10	-
1	414328,54	1269548,99	геодезический	0,10	-

Раздел 3

Сведения о местоположении измененных (уточненных) границ объекта

1. Система координат МСК-76

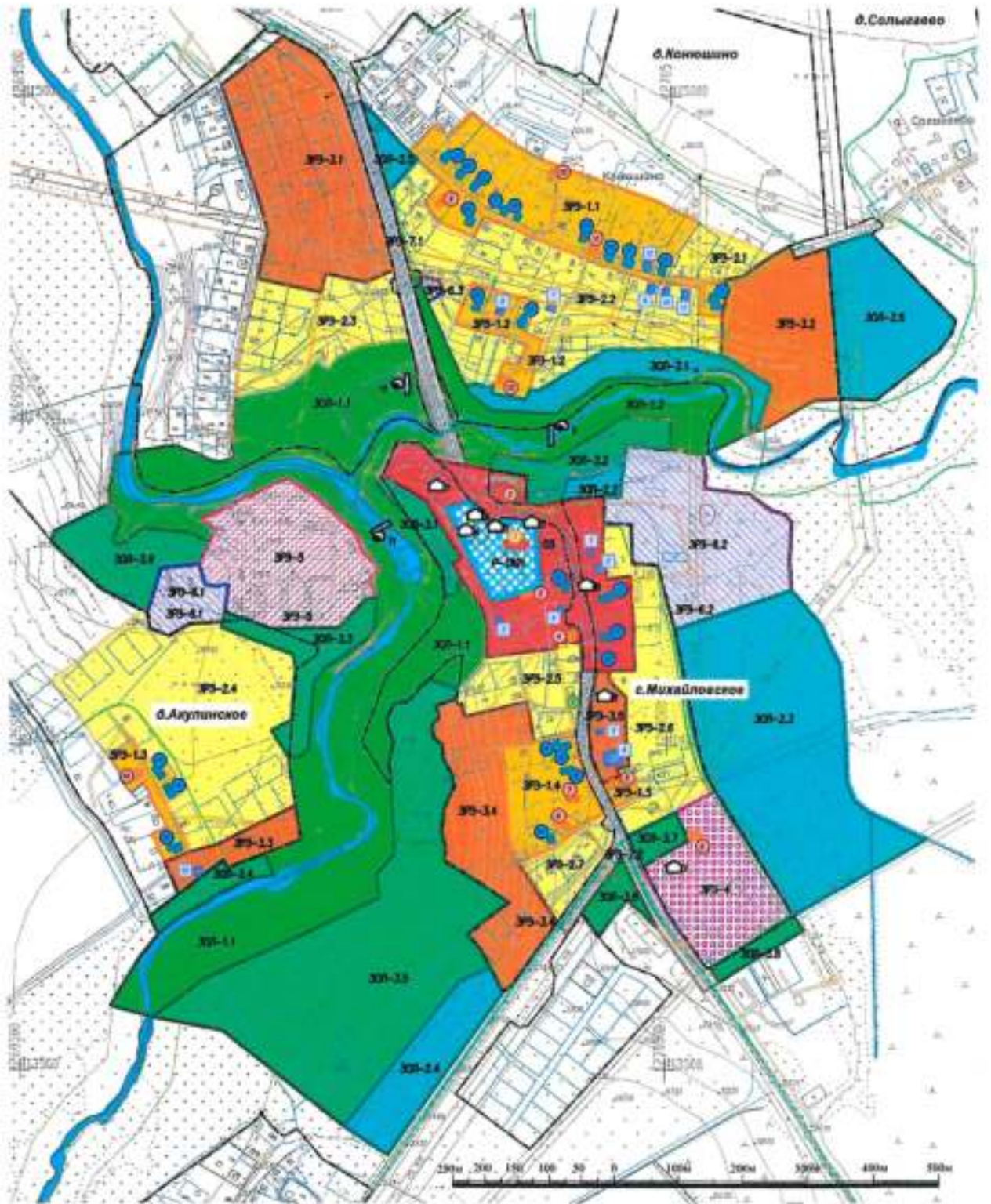
2. Сведения о характерных точках границ объекта

Обозначение характерных точек границ	Координаты		Метод определения координат характерной точки	Средняя квадратическая погрешность положения характерной точки (Mt), м	Описание обозначения точки на местности (при наличии)
	X	Y			
1	2	3	4	5	6
-	-	-	-	-	-

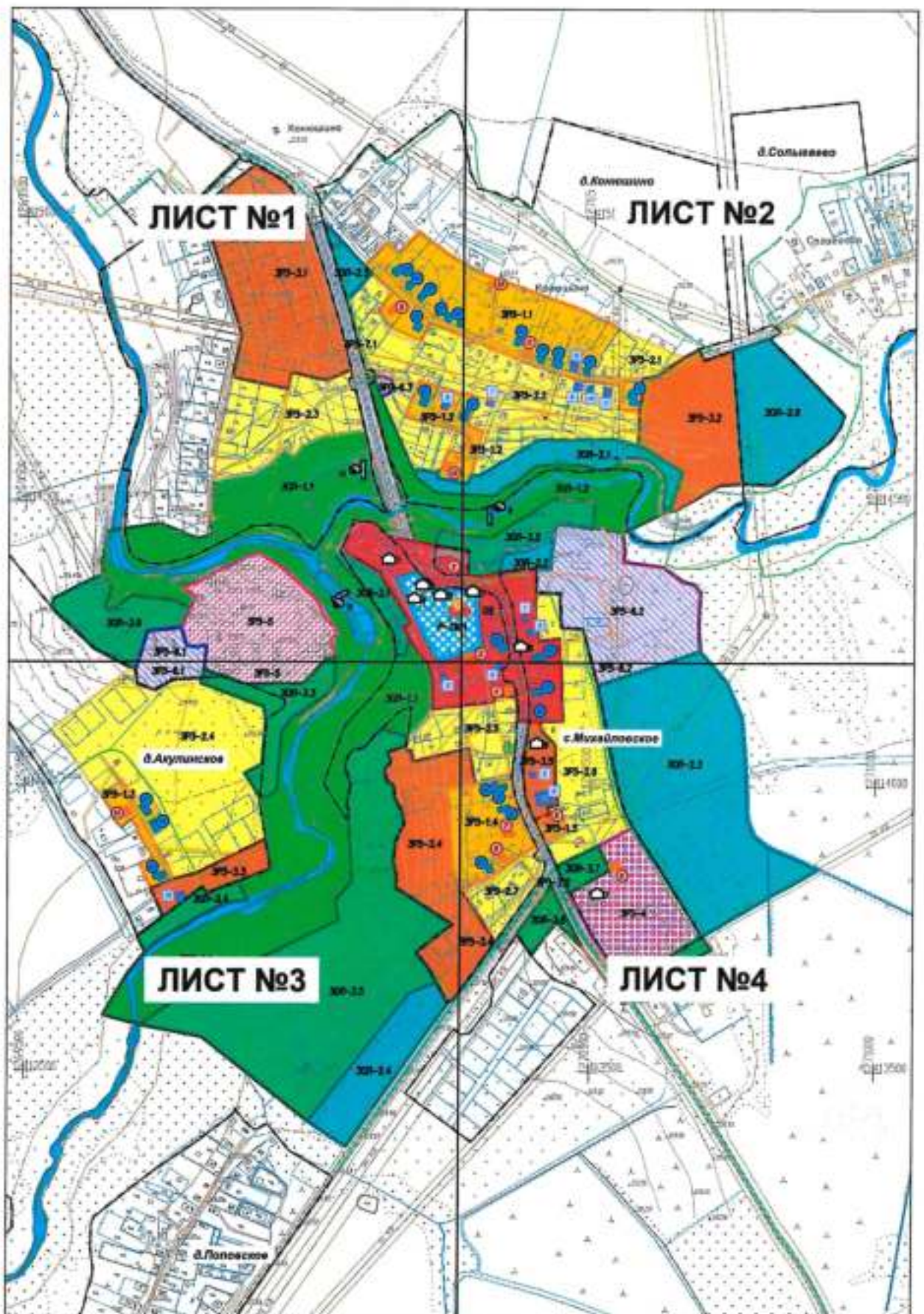
3. Сведения о характерных точках части (частей) объекта

Обозначение характерных точек границ	Координаты		Метод определения координат характерной точки	Средняя квадратическая погрешность положения характерной точки (Mt), м	Описание обозначения точки на местности (при наличии)
	X	Y			
1	2	3	4	5	6
-	-	-	-	-	-

2. Схема границ зон охраны объекта культурного наследия регионального значения «Церковь иконы Божией Матери «Знамение», 1855 – 1856 гг. (Ярославская область, Рыбинский район, Михайловский сельский округ, с. Михайловское, д. 6):



2.1. Схема расположения листов:



2.2. Условные обозначения:

УСЛОВНЫЕ ОБОЗНАЧЕНИЯ

	Существующие границы населенных пунктов согласно действующему генеральному плану
	Существующие границы населенных пунктов, сведения о которых содержатся в ЕГРН
	Границы кадастровых кварталов
	Границы зон с особыми условиями использования территорий, сведения о которых содержатся в ЕГРН
	Границы земельных участков, сведения о которых содержатся в ЕГРН
	Существующие водные объекты
	Объект культурного наследия регионального значения "Церковь иконы Божией Матери "Знамение", 1855–1856 гг.
	Исторически ценные градостроительные объекты. Ценная застройка, номер по экспликации
	Исторически ценные градостроительные объекты. Средовая застройка, номер по экспликации
	Здания современной застройки, диссонирующие с характером исторической градостроительной среды, номер по экспликации
	Здания современной застройки, диссонирующие с характером исторической градостроительной среды, номер по экспликации
	Утраченные исторически ценные градостроительные объекты, номер по экспликации
	Местоположение утраченных плотин и водяных мельниц

ТЕРРИТОРИИ




Территория объекта культурного наследия регионального значения "Церковь иконы Божией Матери "Знамение", 1855–1856 гг.

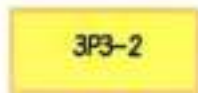
ЗОНЫ ОХРАНЫ ОБЪЕКТА КУЛЬТУРНОГО НАСЛЕДИЯ




Охранная зона объекта культурного наследия регионального значения "Церковь иконы Божией Матери "Знамение", 1855–1856 гг.



Зона регулирования застройки и хозяйственной деятельности Тип 1 – зона усадебной одноэтажной исторической застройки




Зона регулирования застройки и хозяйственной деятельности Тип 2 – зона одноэтажной усадебной современной застройки




Зона регулирования застройки и хозяйственной деятельности Тип 3 – зона двухэтажной современной застройки




Зона регулирования застройки и хозяйственной деятельности Тип 4 – зона общественной застройки



Зона регулирования застройки и хозяйственной деятельности Тип 5 – зона объектов рекреационного назначения (детский лагерь)



Зона регулирования застройки и хозяйственной деятельности Тип 6 – зона объектов производственного и коммунально-складского назначения



Зона регулирования застройки и хозяйственной деятельности Тип 7 – зона транспортной инфраструктуры (дороги)



Зона охраняемого природного ландшафта Тип 1 – пойменные территории и береговые склоны рек Черемуха и Еда



Зона охраняемого природного ландшафта Тип 2 – открытые пространства (пашни, луга)

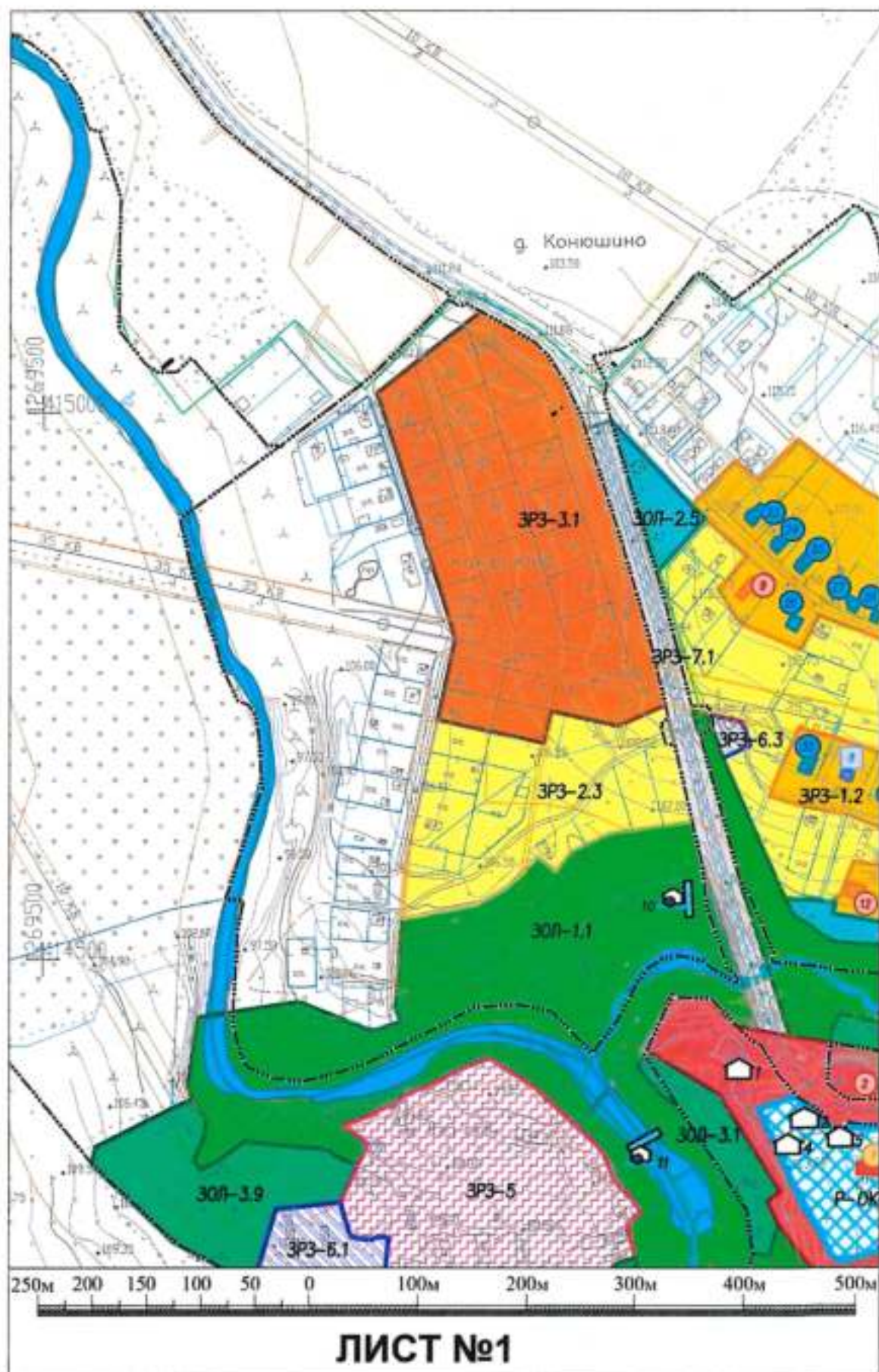


Зона охраняемого природного ландшафта Тип 3 – залесенные территории

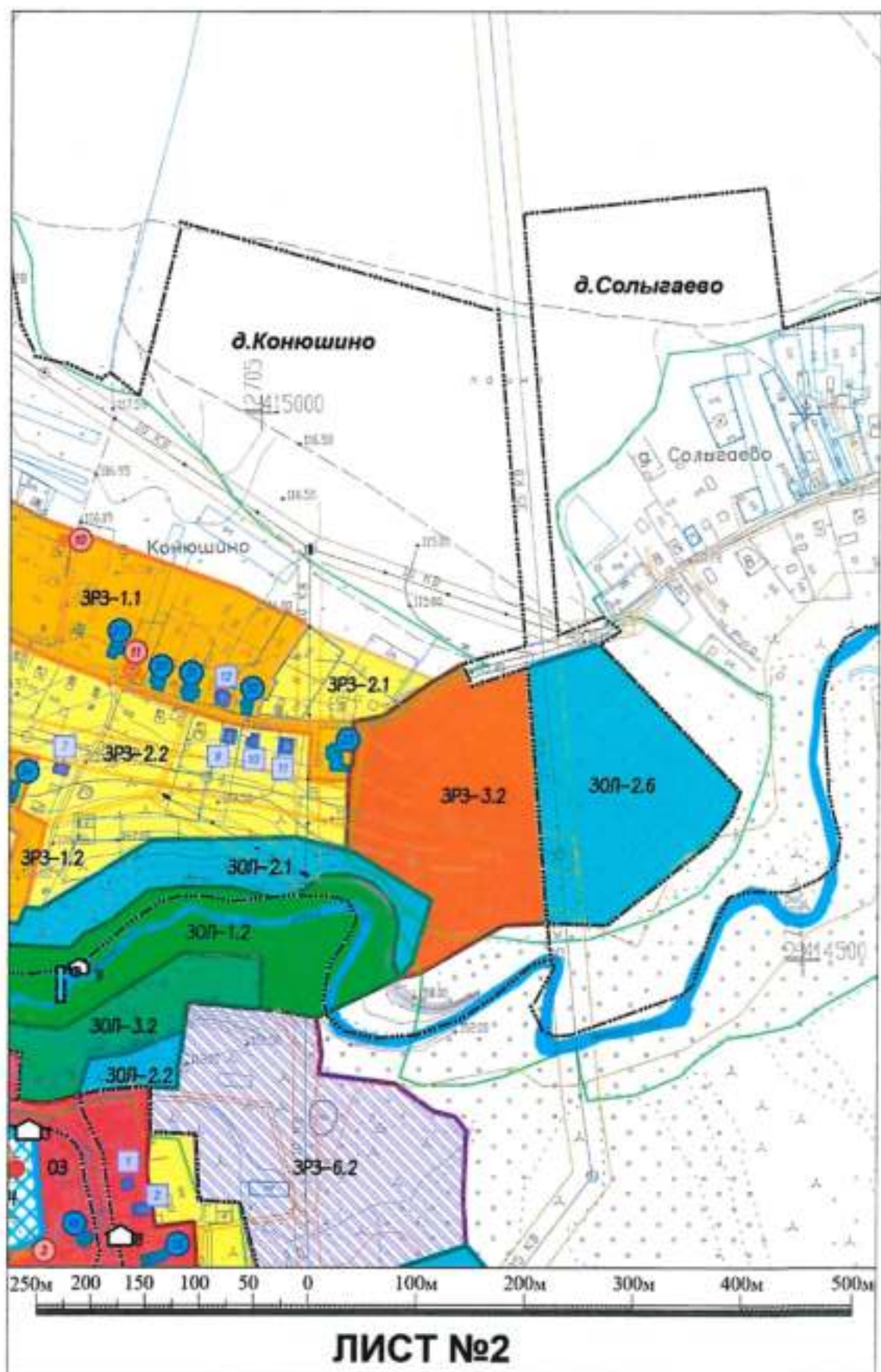
2.3. Экспликация:

ОБЪЕКТ КУЛЬТУРНОГО НАСЛЕДИЯ			ИСТОРИЧЕСКИ ЦЕННЫЕ ГРАДОФОРМИРУЮЩИЕ ОБЪЕКТЫ-МОНУМЕНТЫ		
N	Название	Адрес	N	Название	Адрес
1	Церковь иконы Божией Матери «Знамения», 1855 - 1856 гг.	с Михайловское д 6	1	Памятник-монумент воинам-землякам павшим на фронтах Великой Отечественной войны, 9 мая 1989 г.	с Михайловское
ИСТОРИЧЕСКИ ЦЕННЫЕ ГРАДОФОРМИРУЮЩИЕ ОБЪЕКТЫ-ЦЕННАЯ ЗАСТРОЙКА			УТРАЧЕННЫЕ ИСТОРИЧЕСКИ ЦЕННЫЕ ГРАДОФОРМИРУЮЩИЕ ОБЪЕКТЫ		
N	Название	Адрес	N	Название	Адрес
2	Дом жилой нач XX в.	с Михайловское д 1	1	Дом жилой нач XX в.	с Михайловское д 2
3	Дом священника (Дом Лабровых), XIX в.	с Михайловское д 12	2	Здание церковно-приходской школы 1891 г.	с Михайловское
4	Дом жилой XIX в.	с Михайловское д 20	3	Каменная сторожка XIX в.	с Михайловское
5	Дом жилой кон XIX - нач XX в.	с Михайловское д 23	4	Амбар XIX в.	с Михайловское
6	Дом жилой нач XX в.	с Михайловское д 27 (?)	5	Святые ворота XIX в.	с Михайловское
7	Дом жилой нач XX в.	с Михайловское д 52	6	Жилой дом (дом музеев), XIX в.	с Михайловское д 17
8	Дом жилой нач XX в.	с Михайловское д 54	7	Сельская школа нач XX в.	с Михайловское д 27
9	Дом жилой I пол XX в.	д Конюшина д 16	8	Каменная часовня XX в.	с Михайловское
11	Амбар кон XIX в.	д Конюшина д 29	9	Платина и водяная мельница XIX в.	река Ерга
12	Дом жилой кон XIX - нач XX в.	д Конюшина д 33	10	Платина и водяная мельница XIX в.	река Ерга
13	Дом жилой кон XIX - нач XX в.	д Конюшина д 47	11	Платина и водяная мельница XIX в.	река Черемуха
14	Дом жилой кон XIX - нач XX в.	д Акулинское ЗУ 76:14:040431:15	ОБЪЕКТЫ ДИССОНИРУЮЩИЕ С ХАРАКТЕРОМ ИСТОРИЧЕСКОЙ ГРАДОСТРОИТЕЛЬНОЙ СРЕДЫ		
ИСТОРИЧЕСКИ ЦЕННЫЕ ГРАДОФОРМИРУЮЩИЕ ОБЪЕКТЫ-СРЕДОВАЯ ЗАСТРОЙКА			N	Название	Адрес
15	Дом жилой сер XX в.	с Михайловское д 7	1	Дом жилой нач XXI в.	с Михайловское д 3
16	Дом жилой I пол XX в.	с Михайловское д 10	2	Дом жилой II пол XX в.	с Михайловское д 5
17	Дом жилой I пол XX в.	с Михайловское д 11	3	Дом жилой II пол XX в.	с Михайловское д 14
18	Дом жилой I пол XX в.	с Михайловское д 13	4	Горгобий павильон нач XXI в.	с Михайловское д 18
19	Дом жилой I пол XX в.	с Михайловское д 48	5	Дом жилой сер XX в.	с Михайловское д 19
20	Амбар I пол XX в.	с Михайловское д 48	6	Производственное здание	с Михайловское д 21
21	Дом жилой нач XX в.	с Михайловское д 50	7	Дом жилой нач XIX в.	д Конюшина д 46 корп. 2
22	Амбар I пол XX в.	с Михайловское д 56	8	Дом жилой нач XIX в.	д Конюшина д 50
23	Дом жилой нач XX в.	д Конюшина д 13	9	Дом жилой нач XIX в.	д Конюшина д 38
24	Дом жилой нач XX в.	д Конюшина д 15	10	Дом жилой нач XIX в.	д Конюшина д 40
25	Дом жилой нач XX в.	д Конюшина д 17	11	Дом жилой нач XIX в.	д Конюшина д 42
26	Дом жилой нач XX в.	д Конюшина д 18	12	Дом жилой нач XIX в.	д Конюшина д 39
27	Дом жилой нач XX в.	д Конюшина д 21	15	Дом жилой XX в.	д Акулинское ЗУ 76:14:040431:17
28	Дом жилой нач XX в.	д Конюшина д 23			
29	Дом жилой I пол XX в.	д Конюшина д 31			
30	Дом жилой I пол XX в.	д Конюшина д 35			
31	Дом жилой кон XIX - нач XX в.	д Конюшина д 37			
32	Дом жилой I пол XX в.	д Конюшина д 41			
33	Дом жилой I пол XX в.	д Конюшина д 44			
34	Дом жилой I пол XX в.	д Конюшина д 48			
35	Дом жилой I пол XX в.	д Конюшина д 52			
46	Дом жилой I пол XX в.	д Акулинское д 8			
47	Дом жилой I пол XX в.	д Акулинское д 10			
48	Дом жилой кон XIX - нач XX в.	д Акулинское			

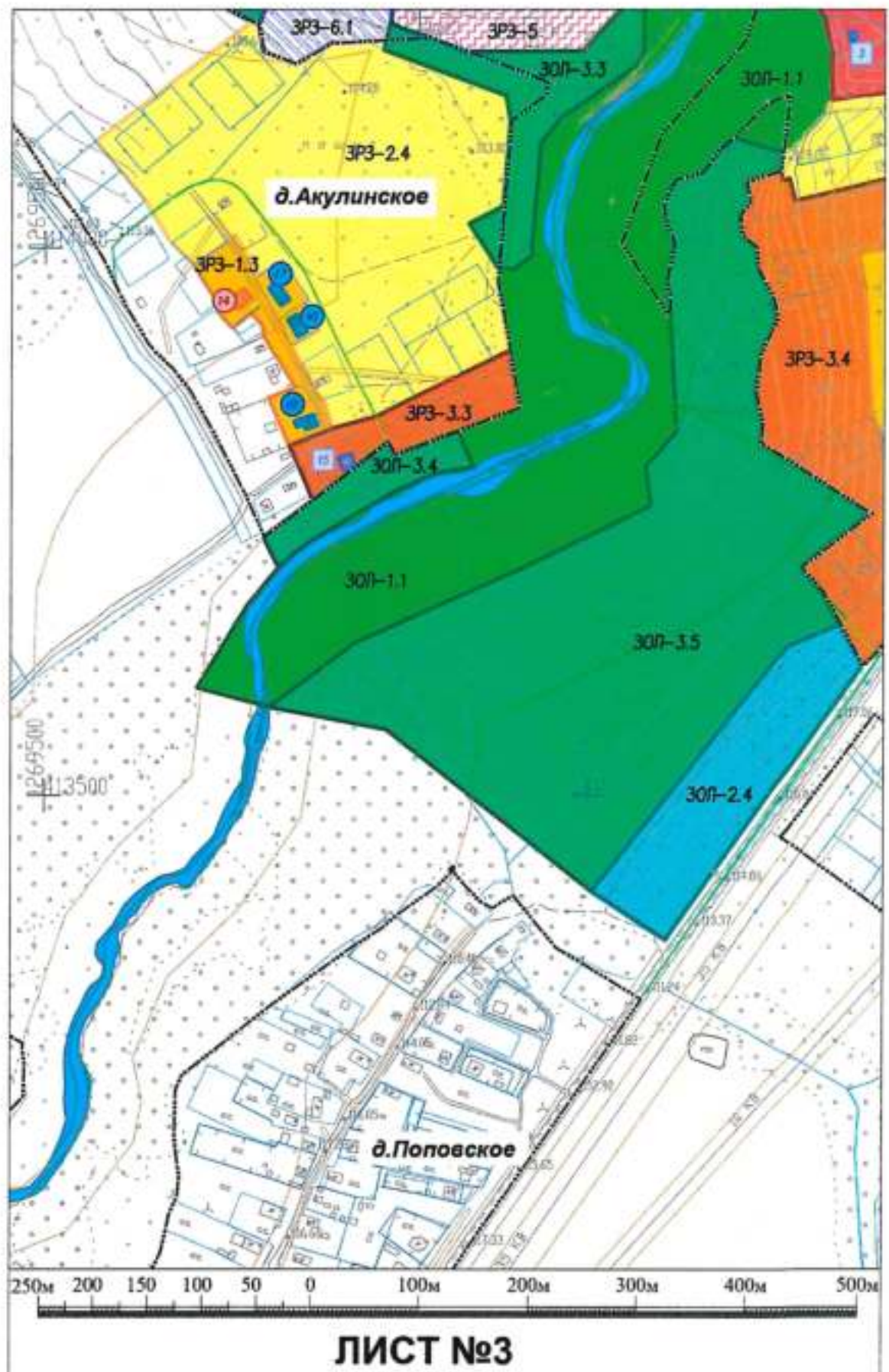
2.4. Лист 1:



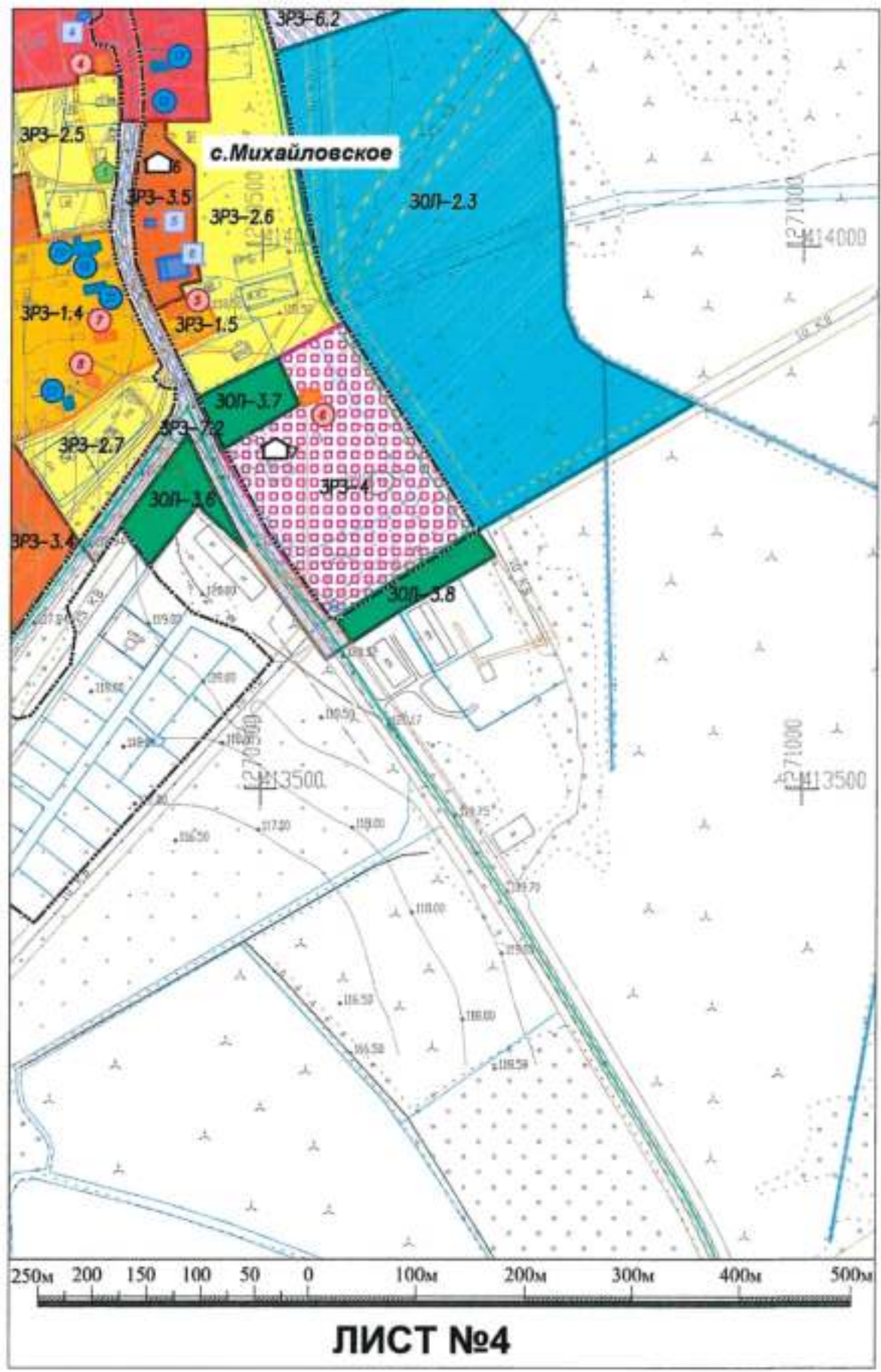
2.5. Лист 2:



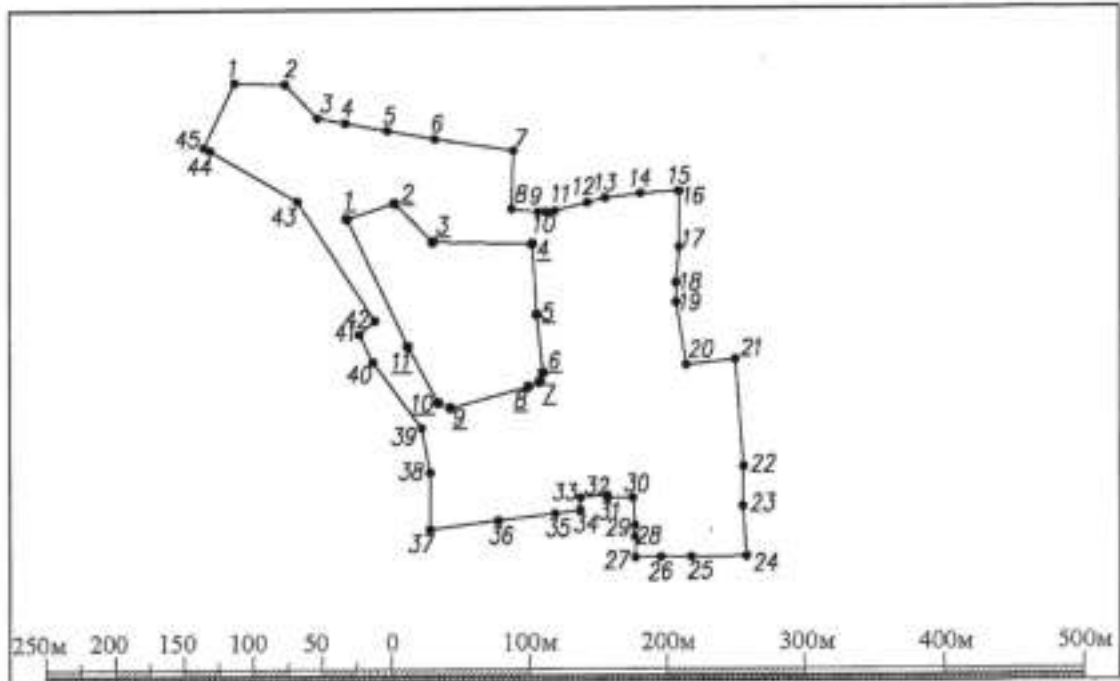
2.6. Лист 3:



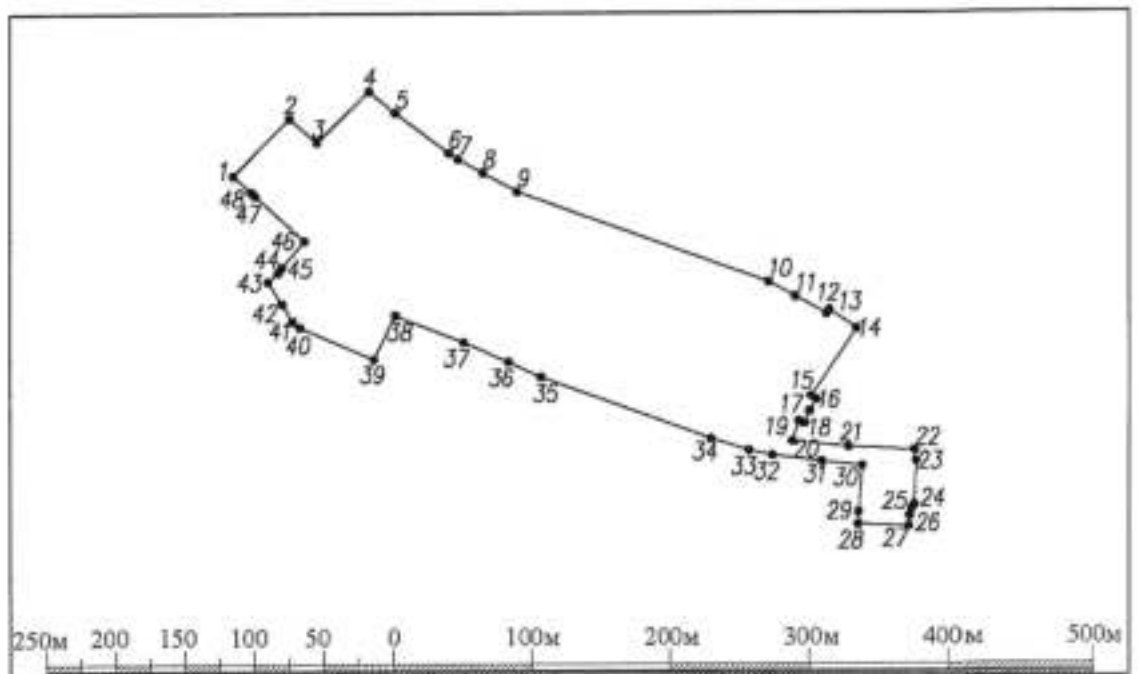
2.7. Лист 4:



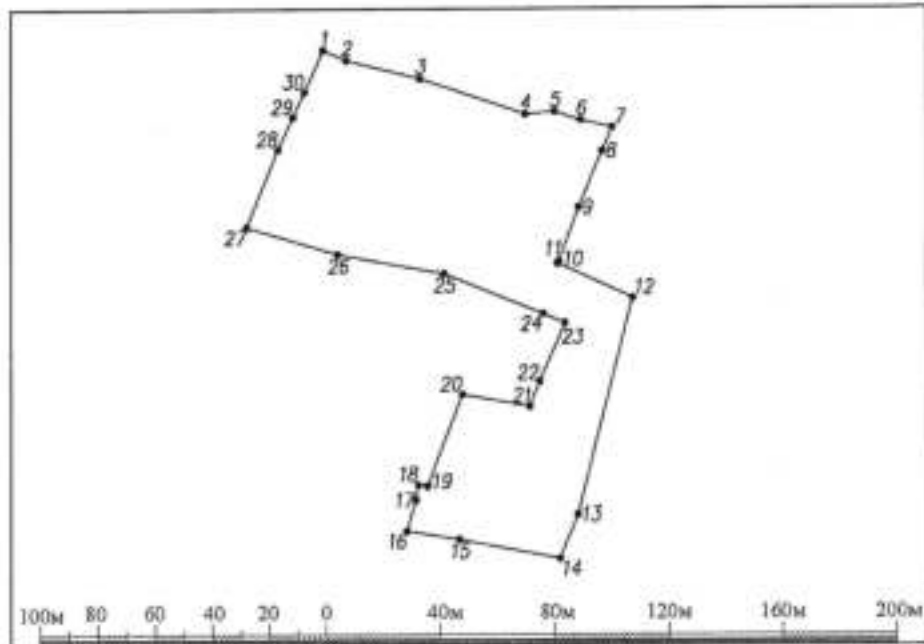
2.8. Графическое описание местоположения границ охранной зоны объекта культурного наследия регионального значения «Церковь иконы Божией Матери «Знамение», 1855 – 1856 гг. (Ярославская область, Рыбинский район, Михайловский сельский округ, с. Михайловское, д. 6):



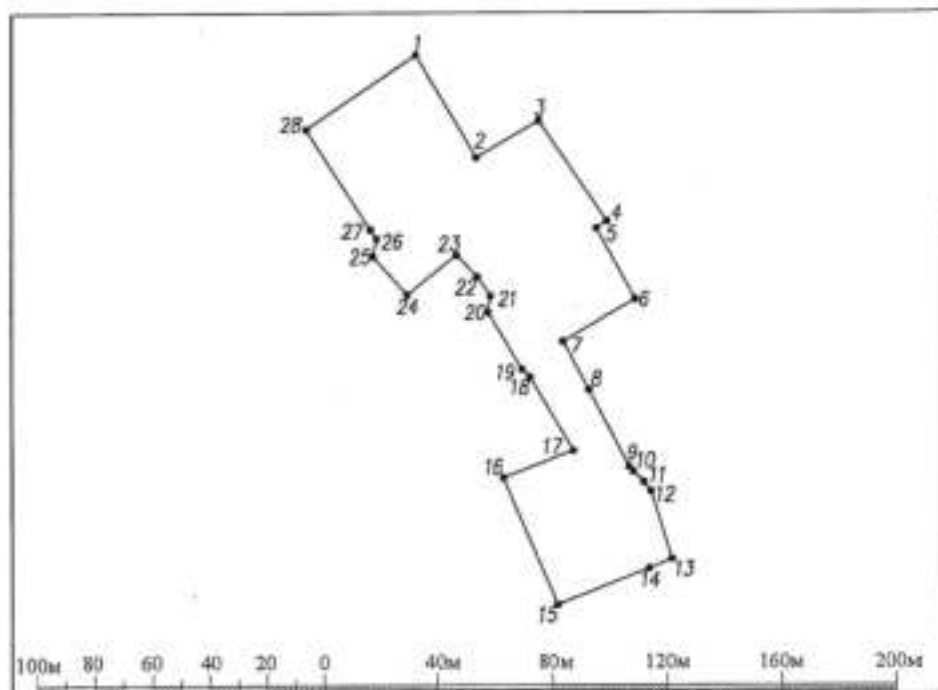
2.9. Графическое описание местоположения границ участка ЗРЗ-1.1 зоны регулирования застройки и хозяйственной деятельности-1 объекта культурного наследия регионального значения «Церковь иконы Божией Матери «Знамение», 1855 – 1856 гг. (Ярославская область, Рыбинский район, Михайловский сельский округ, с. Михайловское, д. 6):



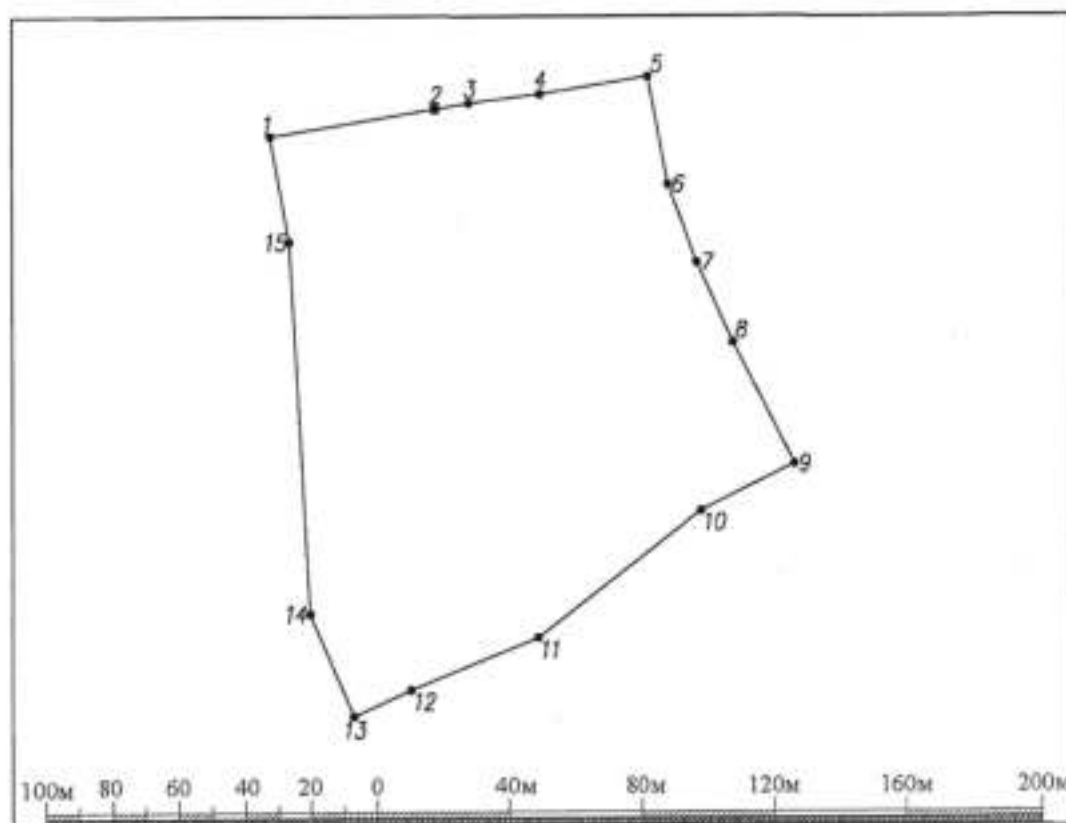
2.10. Графическое описание местоположения границ участка ЗРЗ-1.2 зоны регулирования застройки и хозяйственной деятельности-1 объекта культурного наследия регионального значения «Церковь иконы Божией Матери «Знамение», 1855 – 1856 гг. (Ярославская область, Рыбинский район, Михайловский сельский округ, с. Михайловское, д. 6):



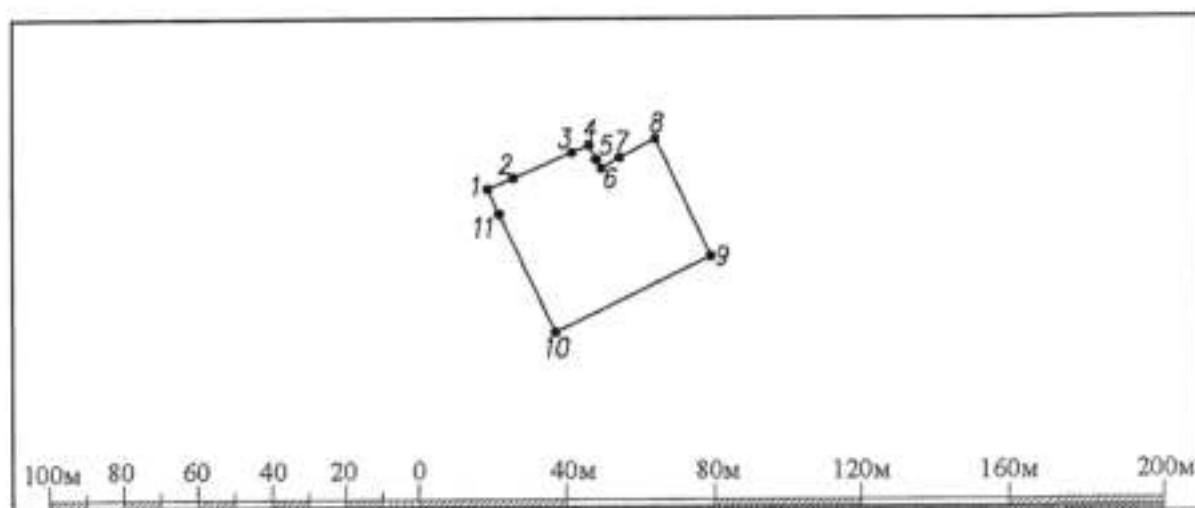
2.11. Графическое описание местоположения границ участка ЗРЗ-1.3 зоны регулирования застройки и хозяйственной деятельности-1 объекта культурного наследия регионального значения «Церковь иконы Божией Матери «Знамение», 1855 – 1856 гг. (Ярославская область, Рыбинский район, Михайловский сельский округ, с. Михайловское, д. 6):



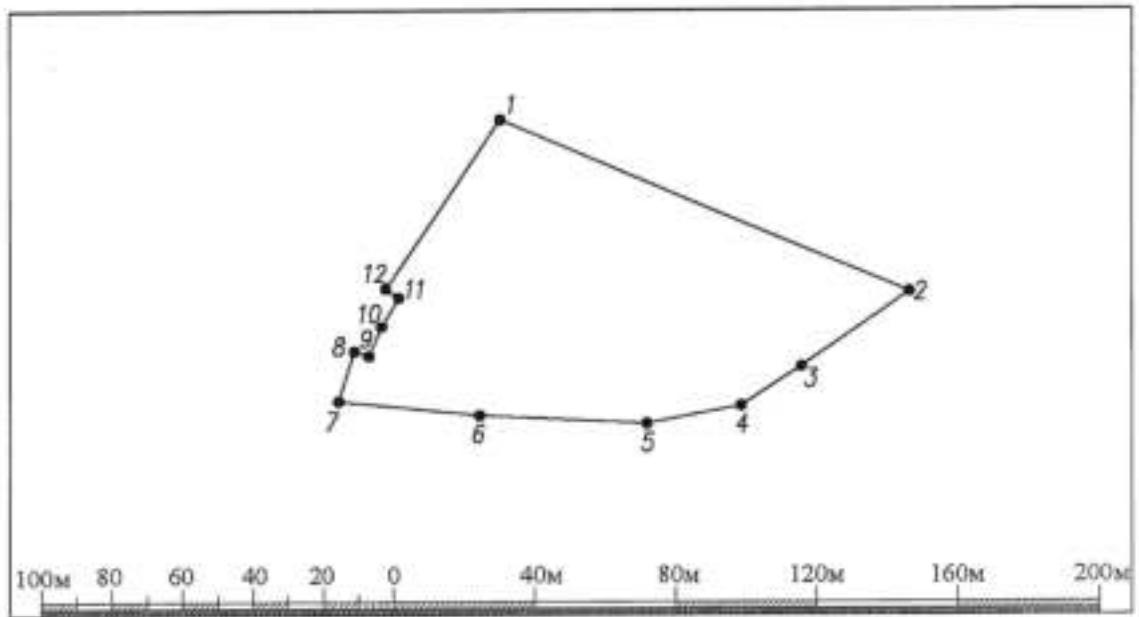
2.12. Графическое описание местоположения границ участка ЗРЗ-1.4 зоны регулирования застройки и хозяйственной деятельности-1 объекта культурного наследия регионального значения «Церковь иконы Божией Матери «Знамение», 1855 – 1856 гг. (Ярославская область, Рыбинский район, Михайловский сельский округ, с. Михайловское, д. 6):



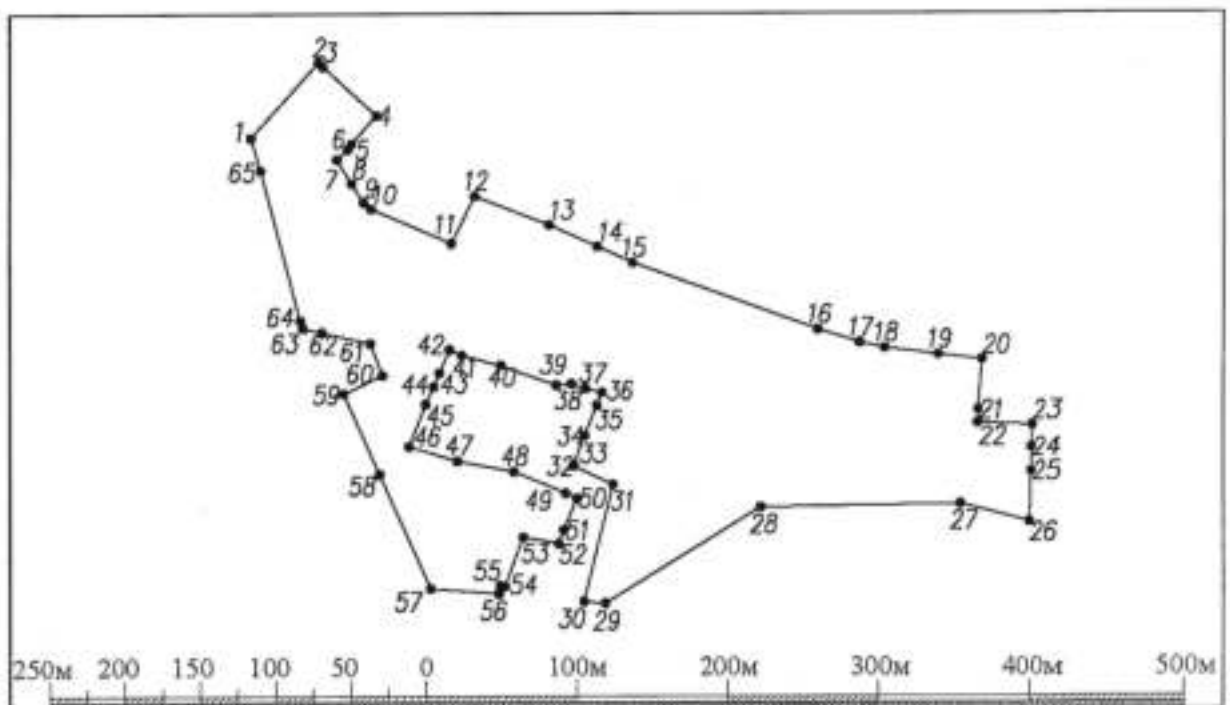
2.13. Графическое описание местоположения границ участка ЗРЗ-1.5 зоны регулирования застройки и хозяйственной деятельности-1 объекта культурного наследия регионального значения «Церковь иконы Божией Матери «Знамение», 1855 – 1856 гг. (Ярославская область, Рыбинский район, Михайловский сельский округ, с. Михайловское, д. 6):



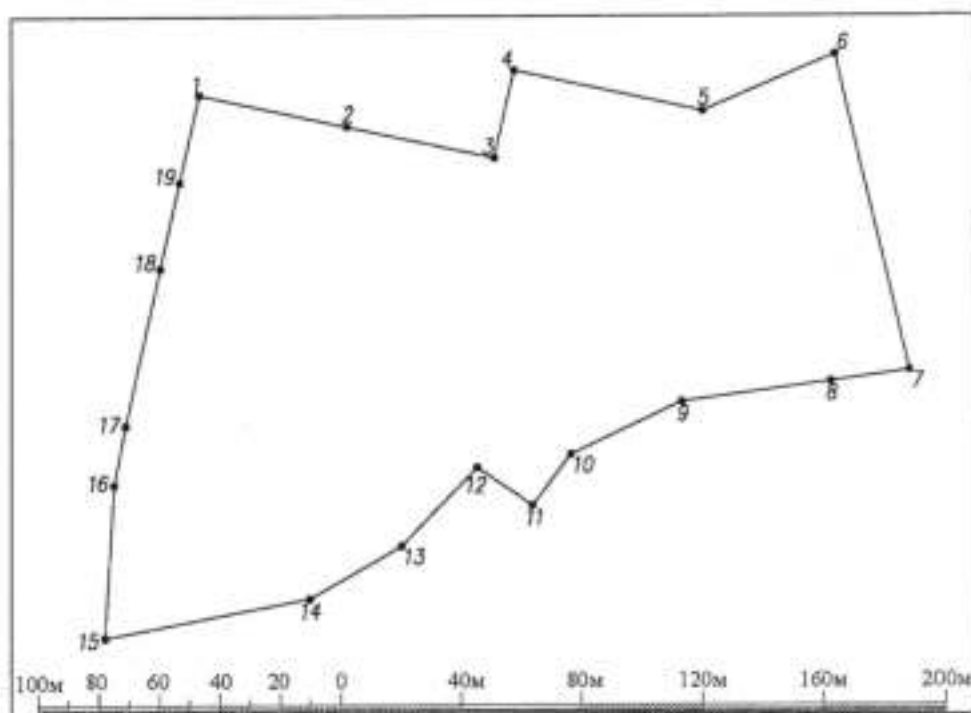
2.14. Графическое описание местоположения границ участка ЗРЗ-2.1 зоны регулирования застройки и хозяйственной деятельности-2 объекта культурного наследия регионального значения «Церковь иконы Божией Матери «Знамение», 1855 – 1856 гг. (Ярославская область, Рыбинский район, Михайловский сельский округ, с. Михайловское, д. 6):



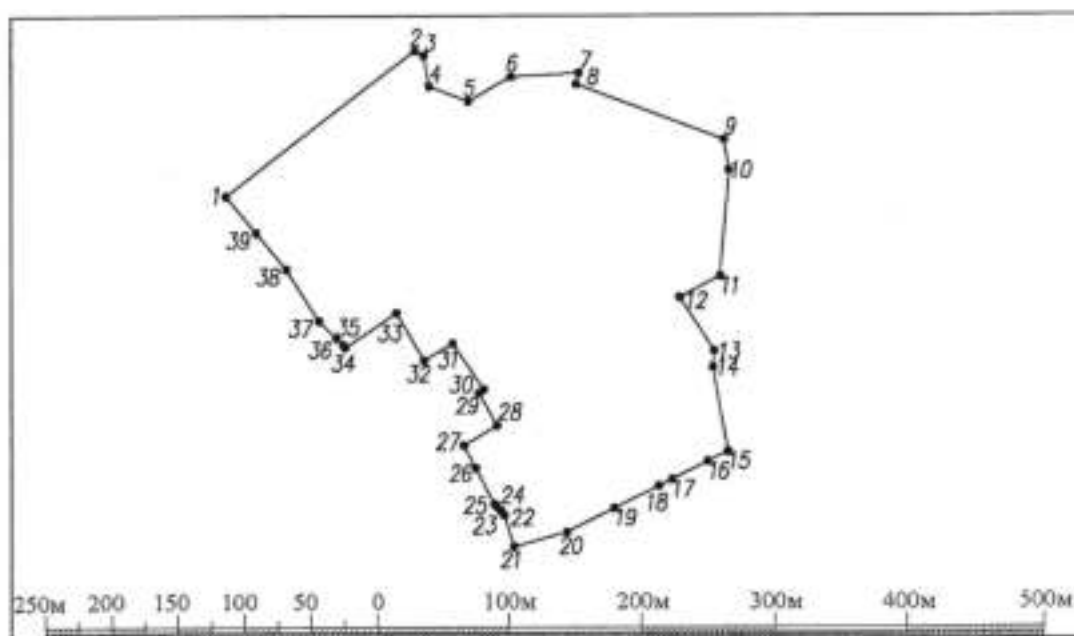
2.15. Графическое описание местоположения границ участка ЗРЗ-2.2 зоны регулирования застройки и хозяйственной деятельности-2 объекта культурного наследия регионального значения «Церковь иконы Божией Матери «Знамение», 1855 – 1856 гг. (Ярославская область, Рыбинский район, Михайловский сельский округ, с. Михайловское, д. 6):



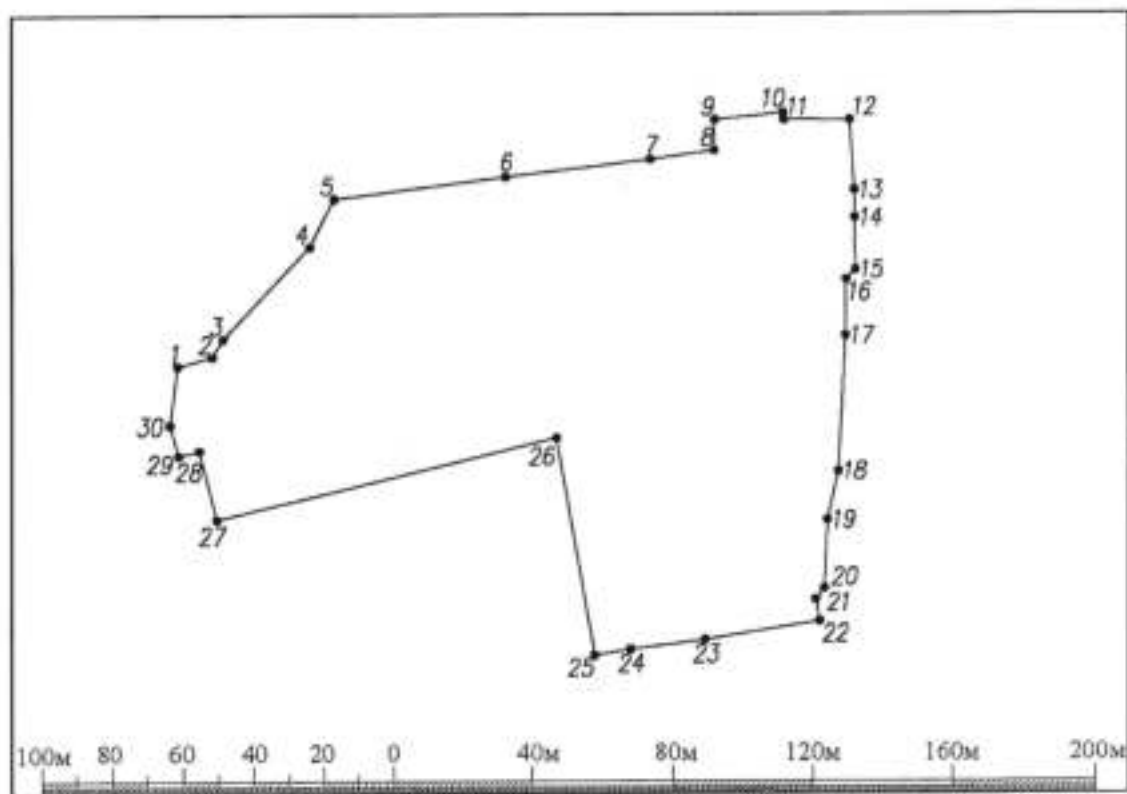
2.16. Графическое описание местоположения границ участка ЗРЗ-2.3 зоны регулирования застройки и хозяйственной деятельности-2 объекта культурного наследия регионального значения «Церковь иконы Божией Матери «Знамение», 1855 – 1856 гг. (Ярославская область, Рыбинский район, Михайловский сельский округ, с. Михайловское, д. 6):



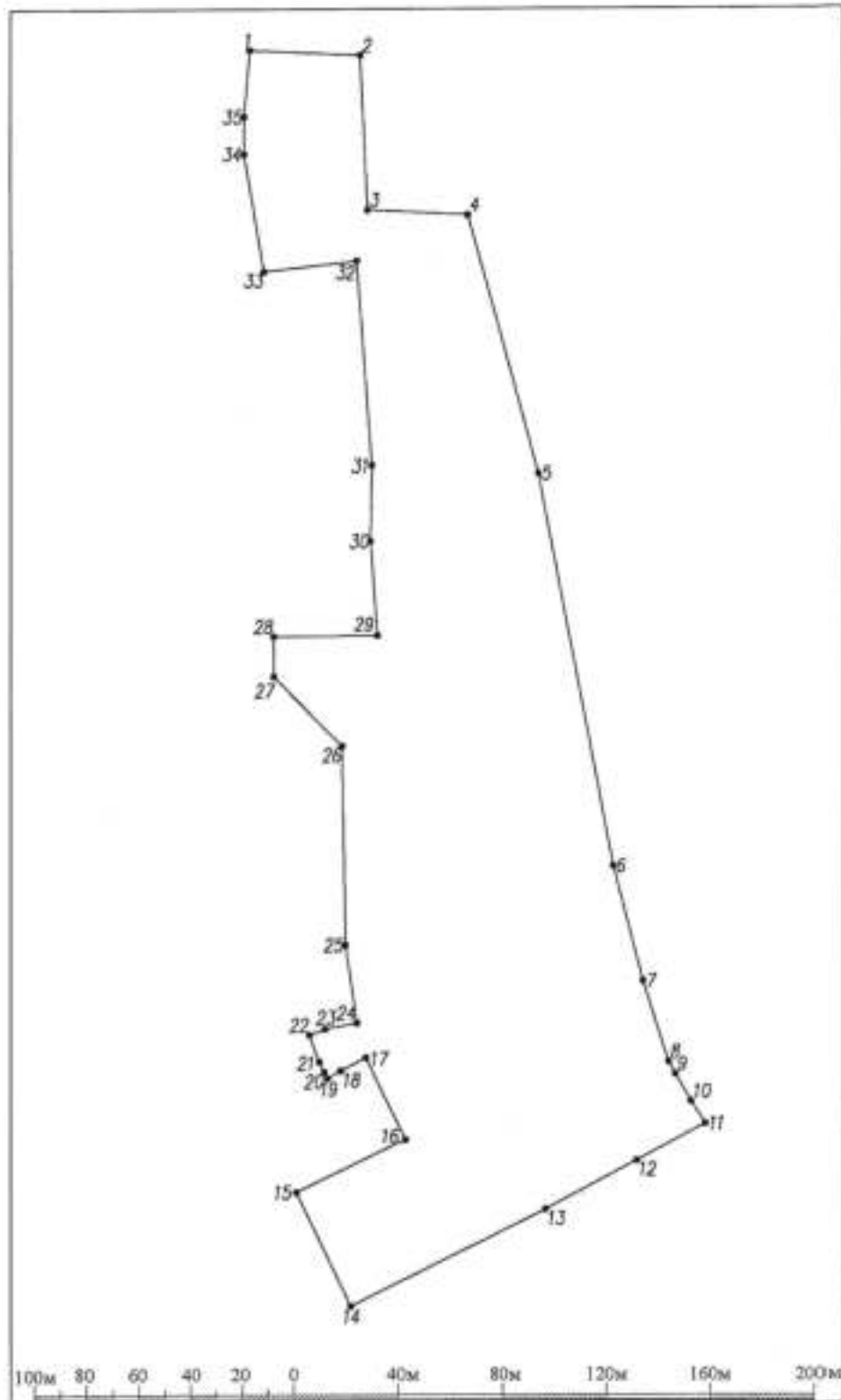
2.17. Графическое описание местоположения границ участка ЗРЗ-2.4 зоны регулирования застройки и хозяйственной деятельности-2 объекта культурного наследия регионального значения «Церковь иконы Божией Матери «Знамение», 1855 – 1856 гг. (Ярославская область, Рыбинский район, Михайловский сельский округ, с. Михайловское, д. 6):



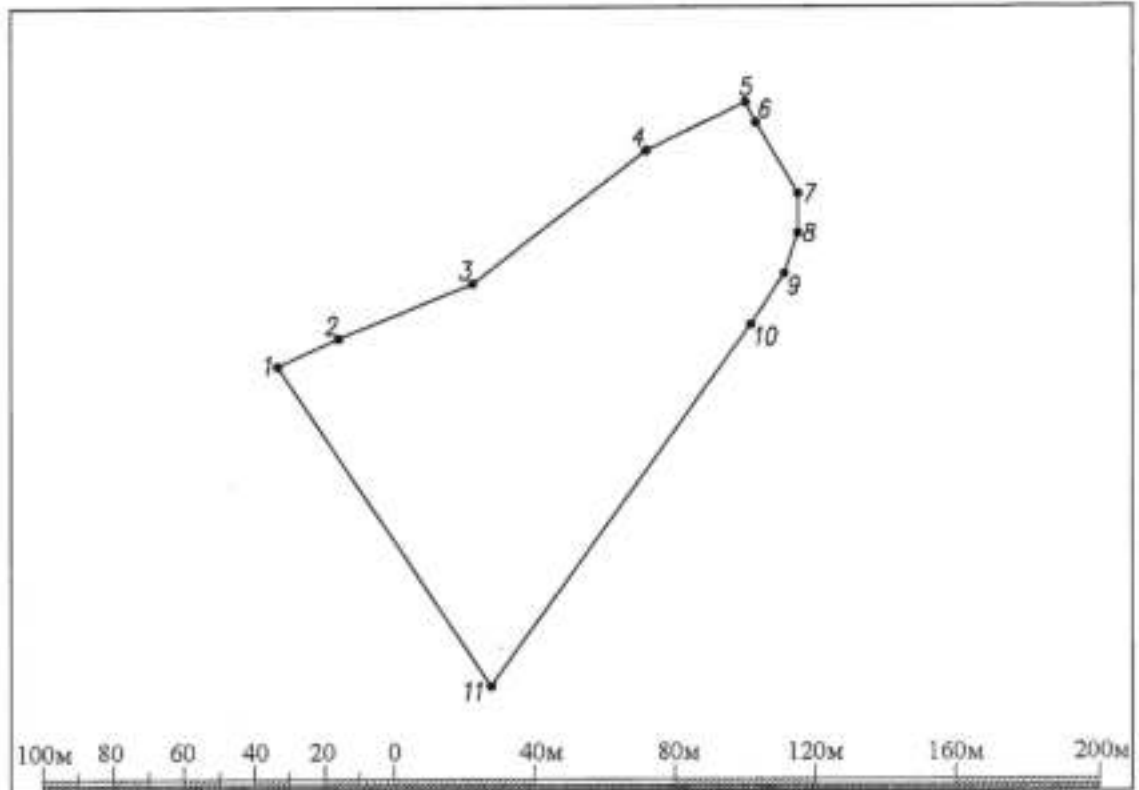
2.18. Графическое описание местоположения границ участка ЗРЗ-2.5 зоны регулирования застройки и хозяйственной деятельности-2 объекта культурного наследия регионального значения «Церковь иконы Божией Матери «Знамение», 1855 – 1856 гг. (Ярославская область, Рыбинский район, Михайловский сельский округ, с. Михайловское, д. 6):



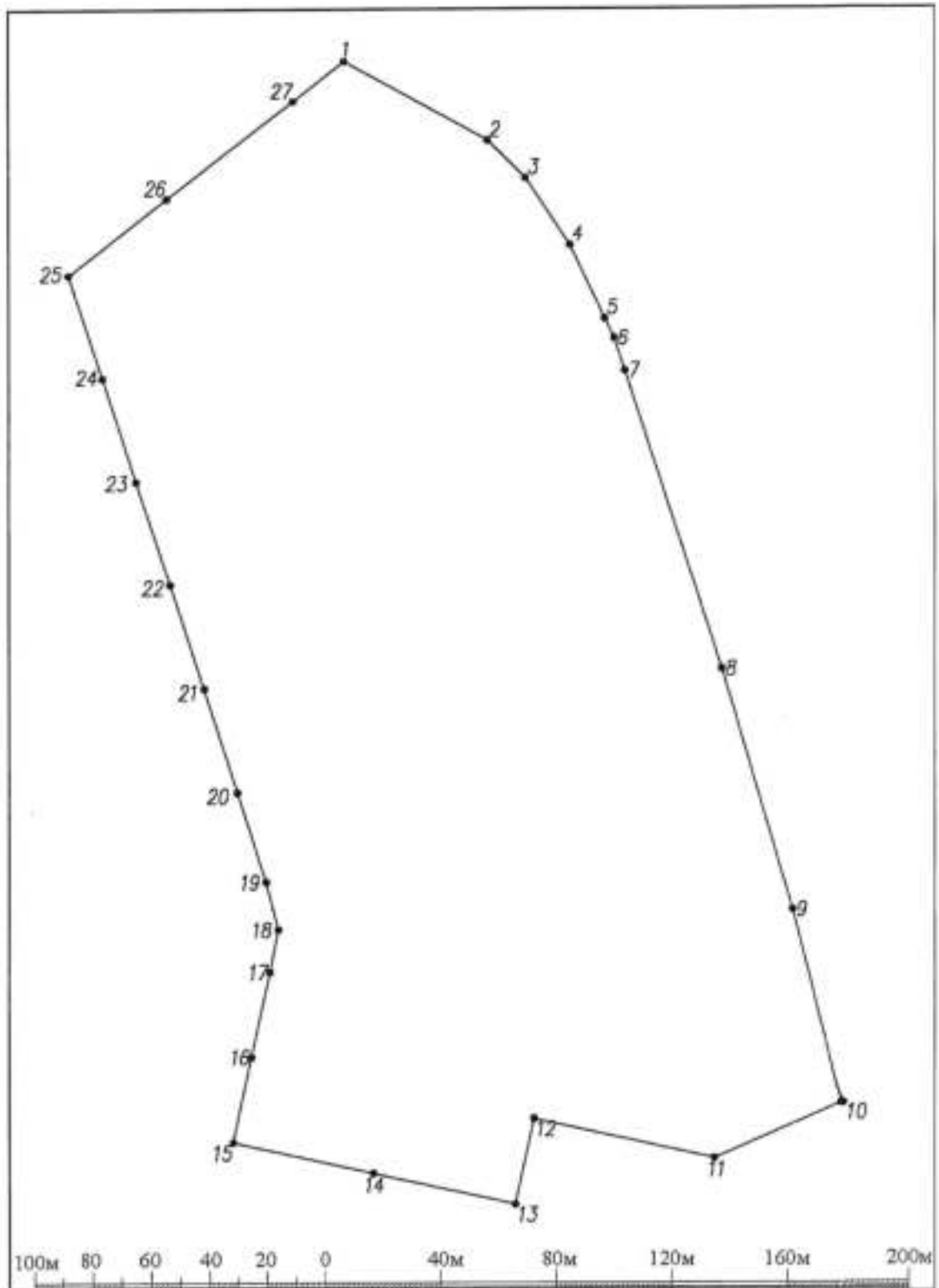
2.19. Графическое описание местоположения границ участка ЗРЗ-2.6 зоны регулирования застройки и хозяйственной деятельности-2 объекта культурного наследия регионального значения «Церковь иконы Божией Матери «Знамение», 1855 – 1856 гг. (Ярославская область, Рыбинский район, Михайловский сельский округ, с. Михайловское, д. 6):



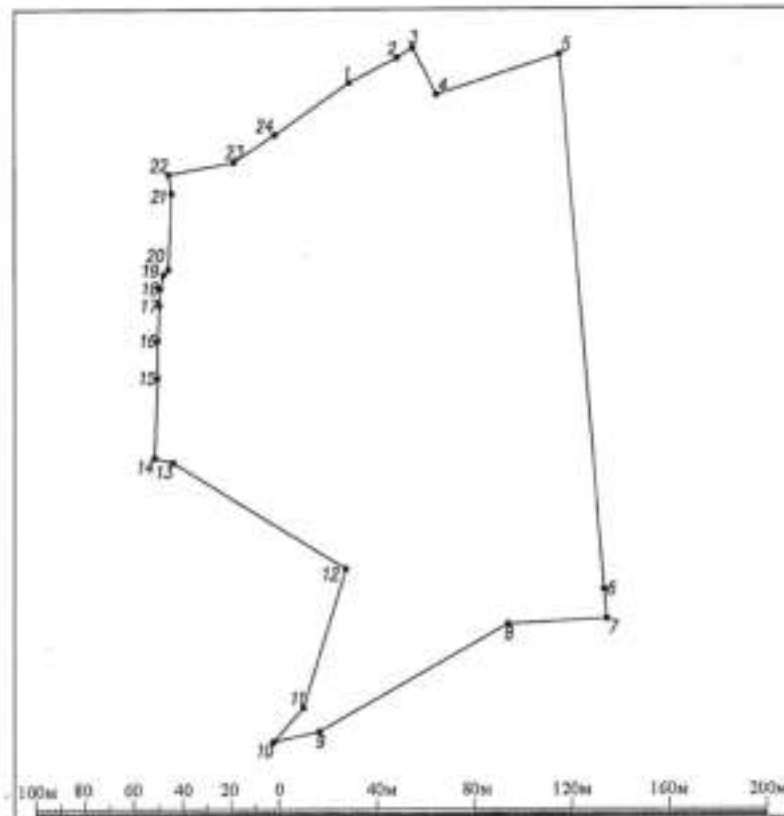
2.20. Графическое описание местоположения границ участка ЗРЗ-2.7 зоны регулирования застройки и хозяйственной деятельности-2 объекта культурного наследия регионального значения «Церковь иконы Божией Матери «Знамение», 1855 – 1856 гг. (Ярославская область, Рыбинский район, Михайловский сельский округ, с. Михайловское, д. 6):



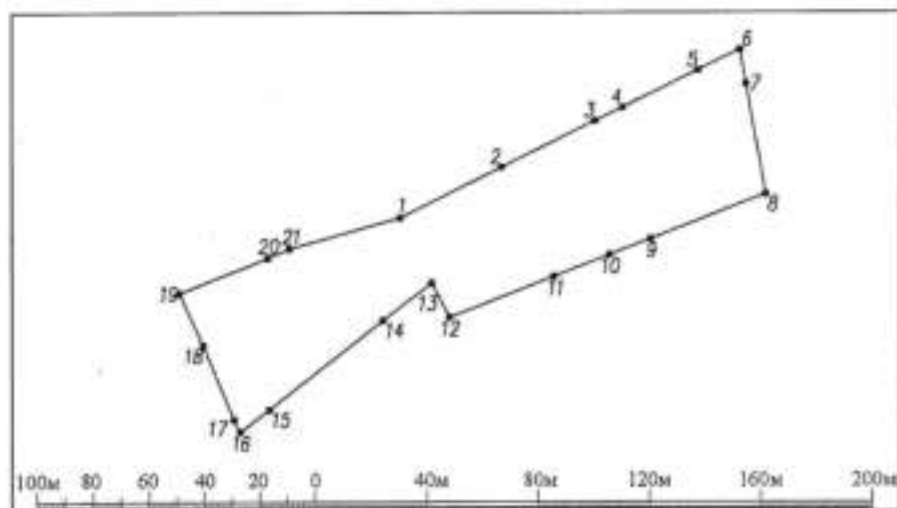
2.21. Графическое описание местоположения границ участка ЗРЗ-3.1 зоны регулирования застройки и хозяйственной деятельности-3 объекта культурного наследия регионального значения «Церковь иконы Божией Матери «Знамение», 1855 – 1856 гг. (Ярославская область, Рыбинский район, Михайловский сельский округ, с. Михайловское, д. 6):



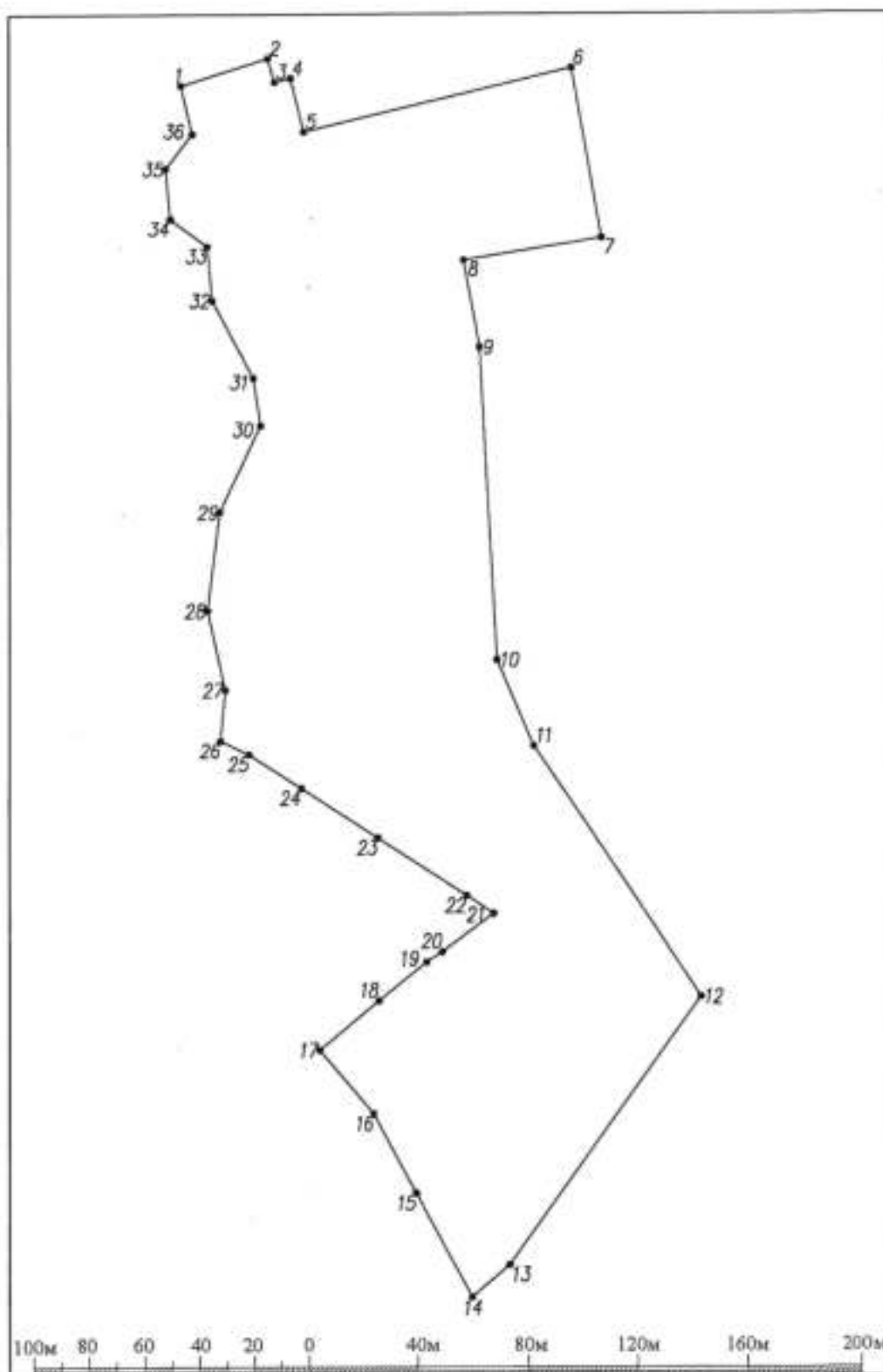
2.22. Графическое описание местоположения границ участка ЗРЗ-3.2 зоны регулирования застройки и хозяйственной деятельности-3 объекта культурного наследия регионального значения «Церковь иконы Божией Матери «Знамение», 1855 – 1856 гг. (Ярославская область, Рыбинский район, Михайловский сельский округ, с. Михайловское, д. 6):



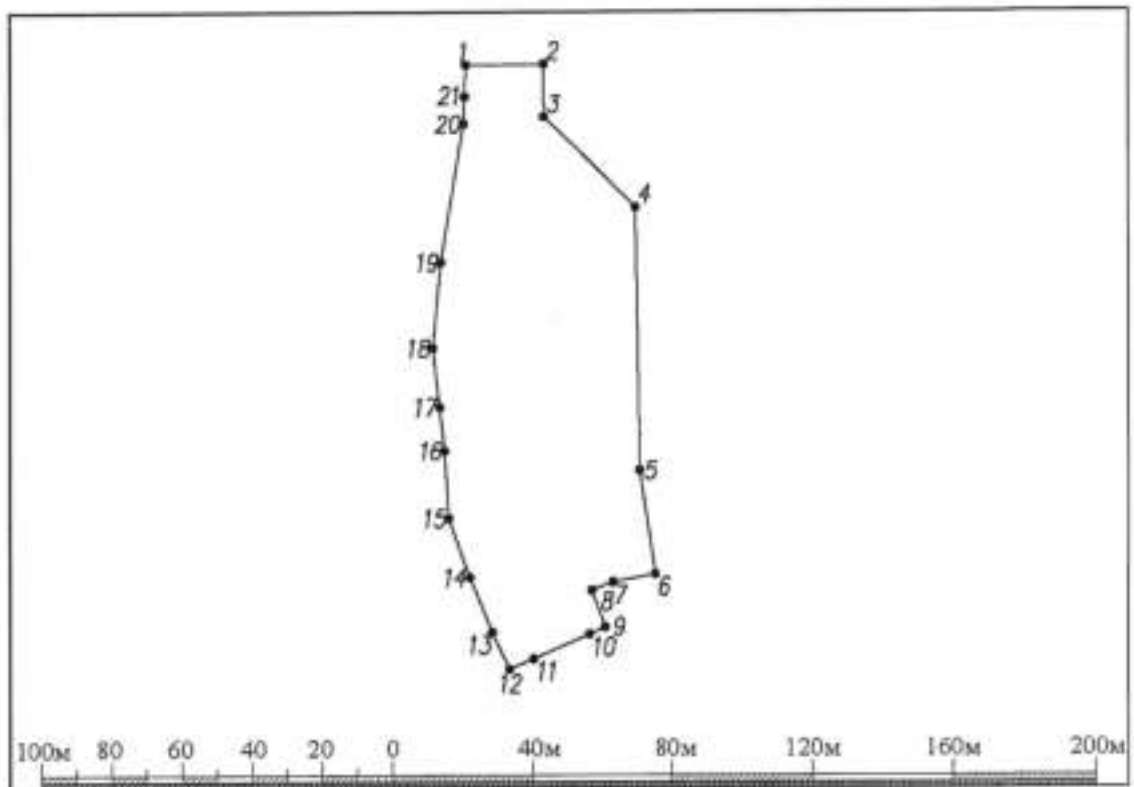
2.23. Графическое описание местоположения границ участка ЗРЗ-3.3 зоны регулирования застройки и хозяйственной деятельности-3 объекта культурного наследия регионального значения «Церковь иконы Божией Матери «Знамение», 1855 – 1856 гг. (Ярославская область, Рыбинский район, Михайловский сельский округ, с. Михайловское, д. 6):



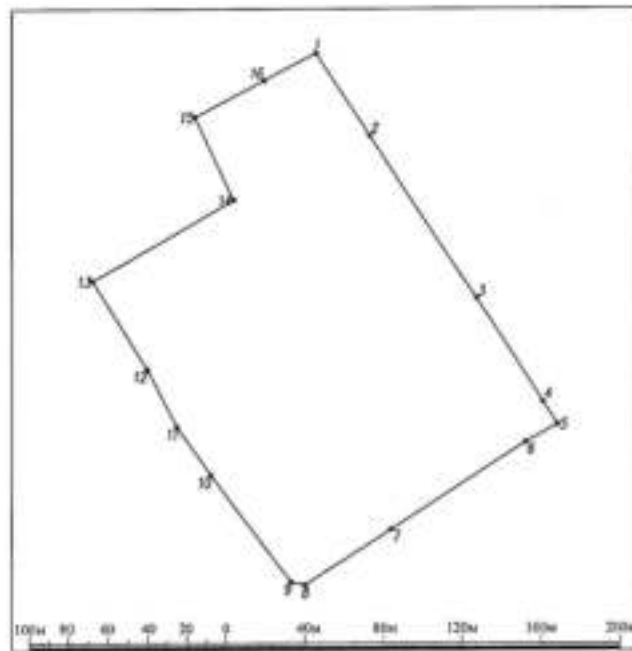
2.24. Графическое описание местоположения границ участка ЗРЗ-3.4 зоны регулирования застройки и хозяйственной деятельности-3 объекта культурного наследия регионального значения «Церковь иконы Божией Матери «Знамение», 1855 – 1856 гг. (Ярославская область, Рыбинский район, Михайловский сельский округ, с. Михайловское, д. 6):



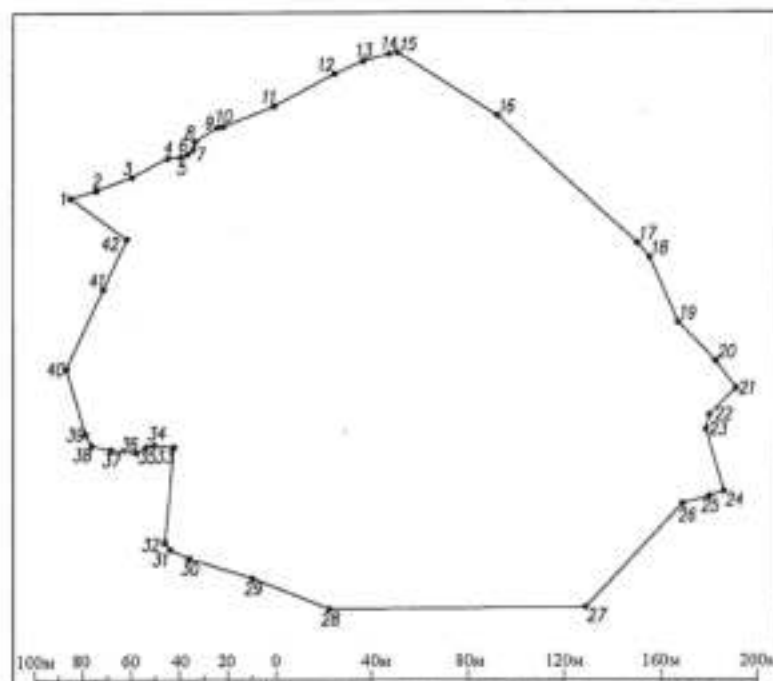
2.25. Графическое описание местоположения границ участка ЗРЗ-3.5 зоны регулирования застройки и хозяйственной деятельности-3 объекта культурного наследия регионального значения «Церковь иконы Божией Матери «Знамение», 1855 – 1856 гг. (Ярославская область, Рыбинский район, Михайловский сельский округ, с. Михайловское, д. 6):



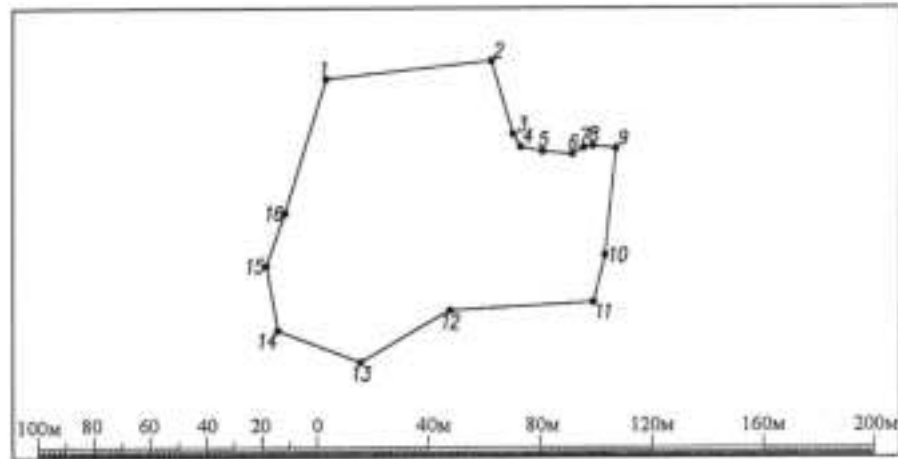
2.26. Графическое описание местоположения зоны регулирования застройки и хозяйственной деятельности-4 (ЗРЗ-4) объекта культурного наследия регионального значения «Церковь иконы Божией Матери «Знамение», 1855 – 1856 гг. (Ярославская область, Рыбинский район, Михайловский сельский округ, с. Михайловское, д. 6):



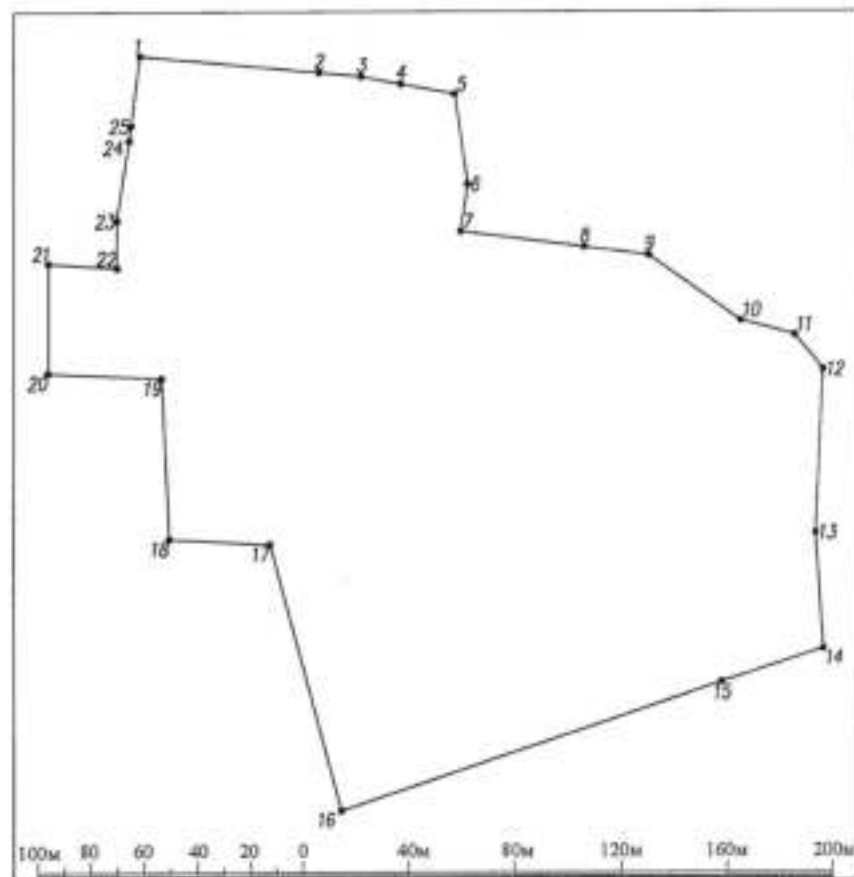
2.27. Графическое описание местоположения зоны регулирования застройки и хозяйственной деятельности-5 (ЗРЗ-5) объекта культурного наследия регионального значения «Церковь иконы Божией Матери «Знамение», 1855 – 1856 гг. (Ярославская область, Рыбинский район, Михайловский сельский округ, с. Михайловское, д. 6):



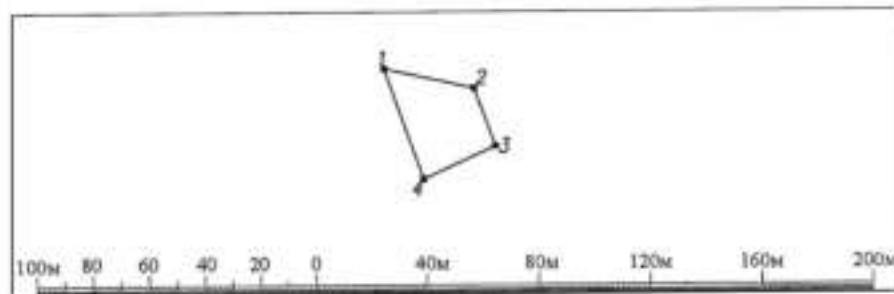
2.28. Графическое описание местоположения границ участка ЗРЗ-6.1 зоны регулирования застройки и хозяйственной деятельности-6 объекта культурного наследия регионального значения «Церковь иконы Божией Матери «Знамение», 1855 – 1856 гг. (Ярославская область, Рыбинский район, Михайловский сельский округ, с. Михайловское, д. 6):



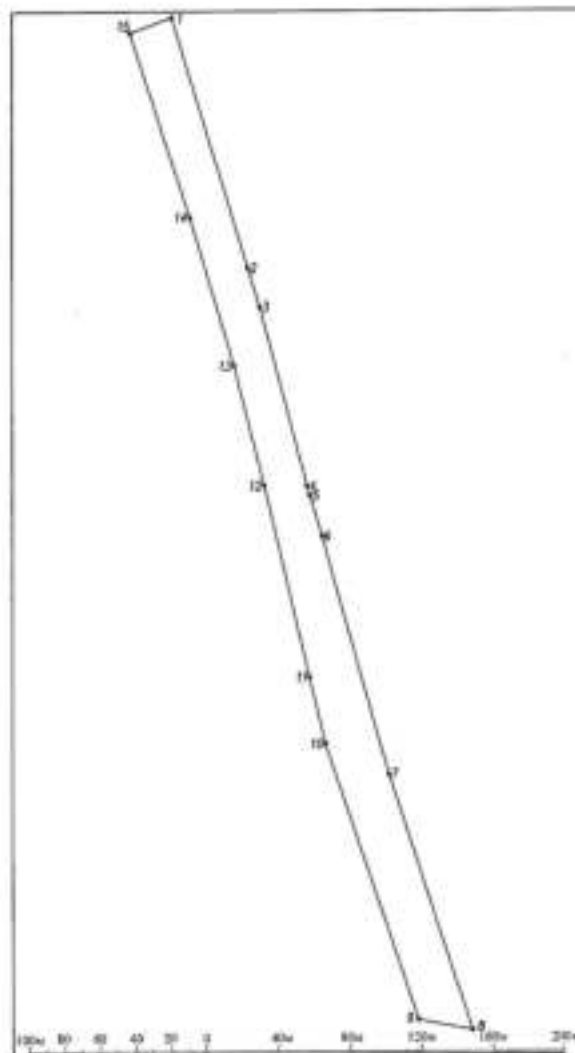
2.29. Графическое описание местоположения границ участка ЗРЗ-6.2 зоны регулирования застройки и хозяйственной деятельности-6 объекта культурного наследия регионального значения «Церковь иконы Божией Матери «Знамение», 1855 – 1856 гг. (Ярославская область, Рыбинский район, Михайловский сельский округ, с. Михайловское, д. 6):



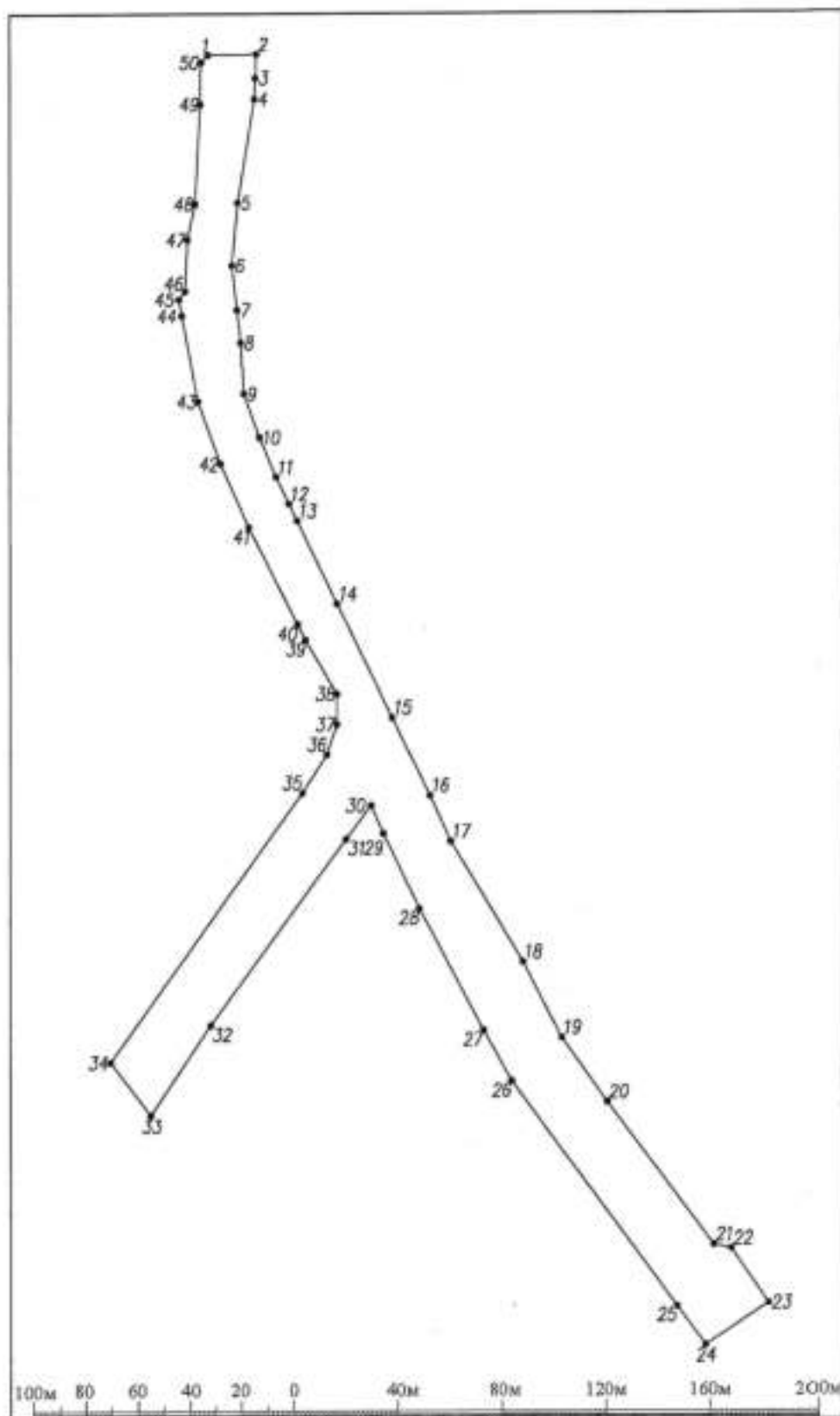
2.30. Графическое описание местоположения границ участка ЗРЗ-6.3 зоны регулирования застройки и хозяйственной деятельности-6 объекта культурного наследия регионального значения «Церковь иконы Божией Матери «Знамение», 1855 – 1856 гг. (Ярославская область, Рыбинский район, Михайловский сельский округ, с. Михайловское, д. 6):



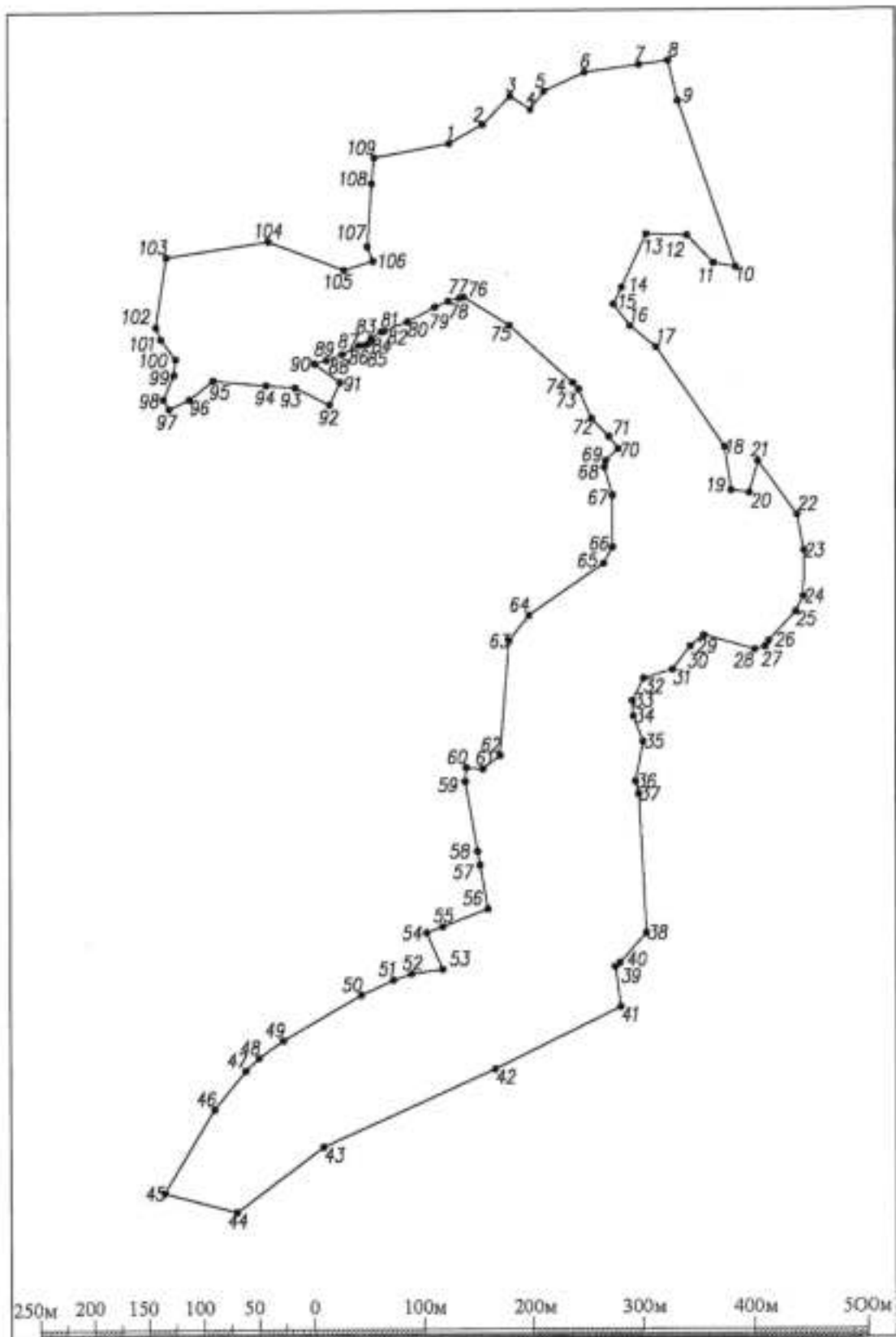
2.31. Графическое описание местоположения границ участка ЗРЗ-7.1 зоны регулирования застройки и хозяйственной деятельности-7 объекта культурного наследия регионального значения «Церковь иконы Божией Матери «Знамение», 1855 – 1856 гг. (Ярославская область, Рыбинский район, Михайловский сельский округ, с. Михайловское, д. 6):



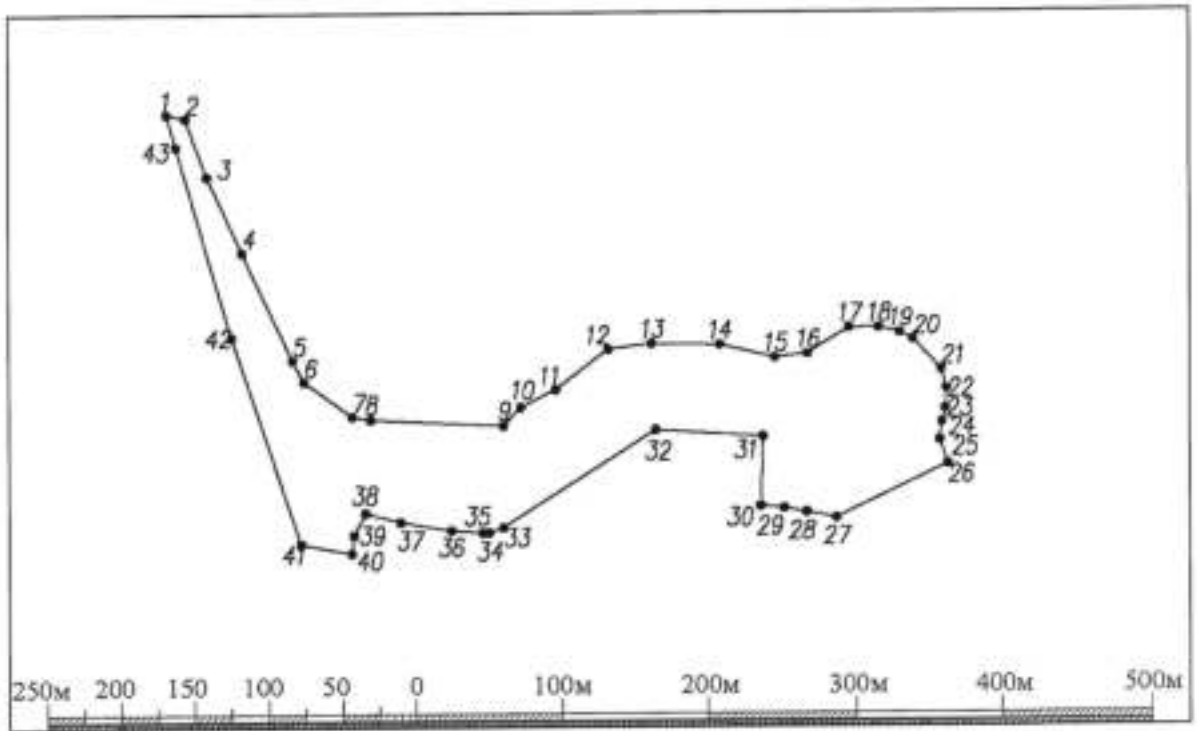
2.32. Графическое описание местоположения границ участка ЗРЗ-7.2 зоны регулирования застройки и хозяйственной деятельности-7 объекта культурного наследия регионального значения «Церковь иконы Божией Матери «Знамение», 1855 – 1856 гг. (Ярославская область, Рыбинский район, Михайловский сельский округ, с. Михайловское, д. 6):



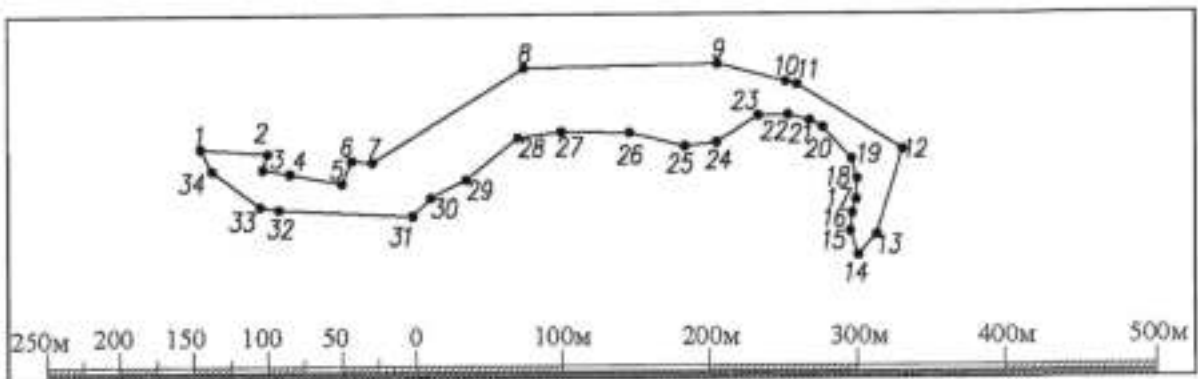
2.33. Графическое описание местоположения границ участка ЗОЛ-1.1 зоны охраняемого природного ландшафта-1 объекта культурного наследия регионального значения «Церковь иконы Божией Матери «Знамение», 1855 – 1856 гг. (Ярославская область, Рыбинский район, Михайловский сельский округ, с. Михайловское, д. 6):




2.34. Графическое описание местоположения границ участка ЗОЛ-1.2 зоны охраняемого природного ландшафта-1 объекта культурного наследия регионального значения «Церковь иконы Божией Матери «Знамение», 1855 – 1856 гг. (Ярославская область, Рыбинский район, Михайловский сельский округ, с. Михайловское, д. 6):



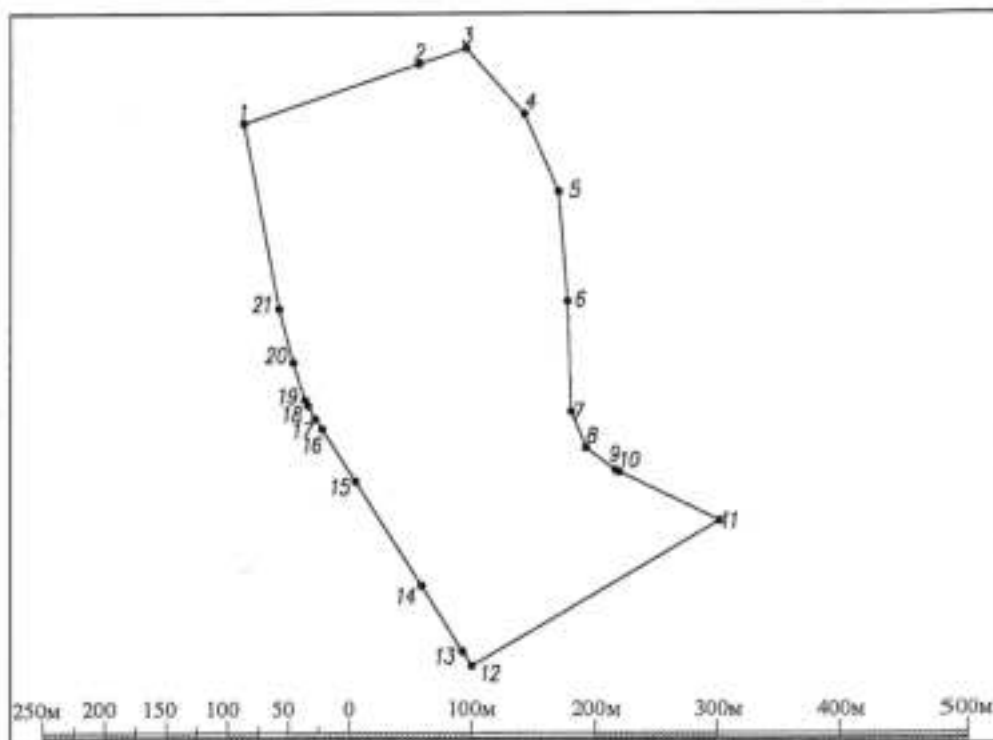
2.35. Графическое описание местоположения границ участка ЗОЛ-2.1 зоны охраняемого природного ландшафта-2 объекта культурного наследия регионального значения «Церковь иконы Божией Матери «Знамение», 1855 – 1856 гг. (Ярославская область, Рыбинский район, Михайловский сельский округ, с. Михайловское, д. 6):



2.36. Графическое описание местоположения границ участка ЗОЛ-2.2 зоны охраняемого природного ландшафта-2 объекта культурного наследия регионального значения «Церковь иконы Божией Матери «Знамение», 1855 – 1856 гг. (Ярославская область, Рыбинский район, Михайловский сельский округ, с. Михайловское, д. 6):

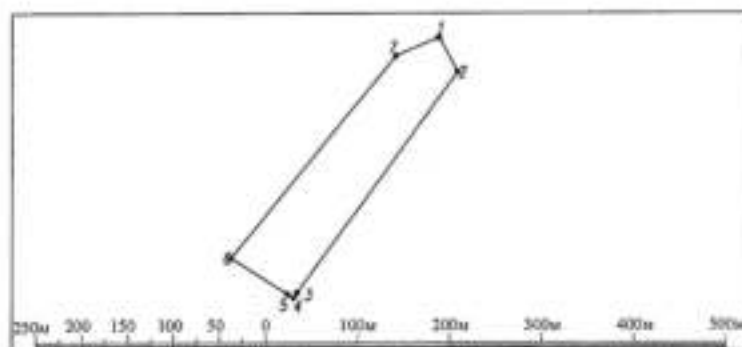


2.37. Графическое описание местоположения границ участка ЗОЛ-2.3 зоны охраняемого природного ландшафта-2 объекта культурного наследия регионального значения «Церковь иконы Божией Матери «Знамение», 1855 – 1856 гг. (Ярославская область, Рыбинский район, Михайловский сельский округ, с. Михайловское, д. 6):

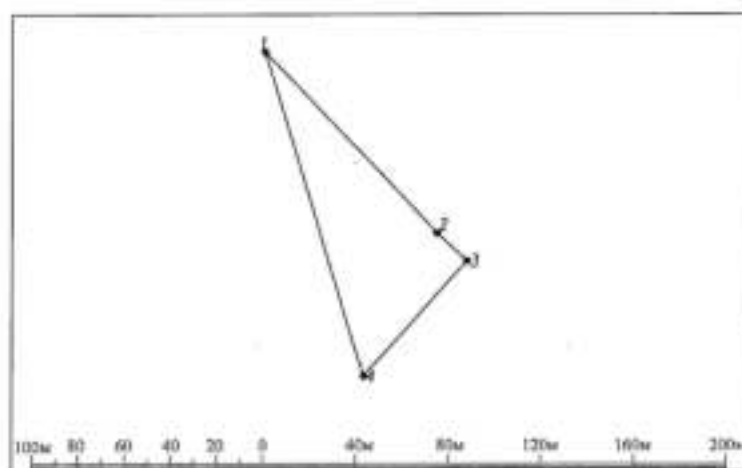


2.38. Графическое описание местоположения границ участка ЗОЛ-2.4 зоны охраняемого природного ландшафта-2 объекта культурного наследия регионального значения «Церковь иконы Божией Матери «Знамение», 1855 –

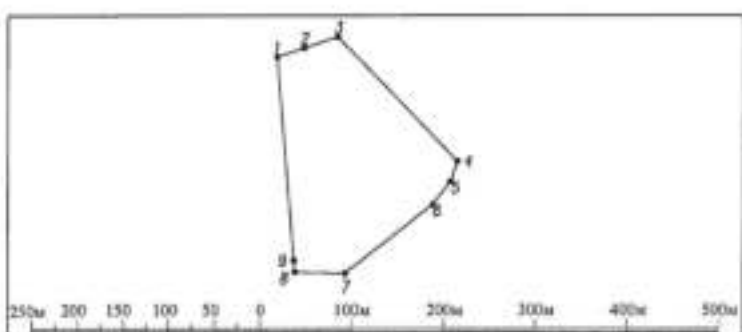
1856 г. (Ярославская область, Рыбинский район, Михайловский сельский округ, с. Михайловское, д. 6):



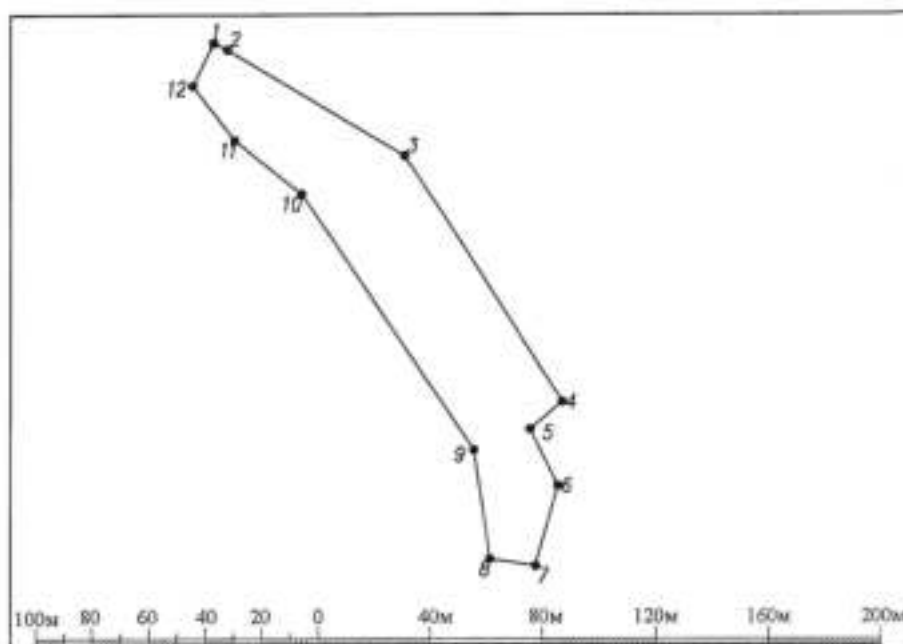
2.39. Графическое описание местоположения границ участка ЗОЛ-2.5 зоны охраняемого природного ландшафта-2 объекта культурного наследия регионального значения «Церковь иконы Божией Матери «Знамение», 1855 – 1856 гг. (Ярославская область, Рыбинский район, Михайловский сельский округ, с. Михайловское, д. 6):



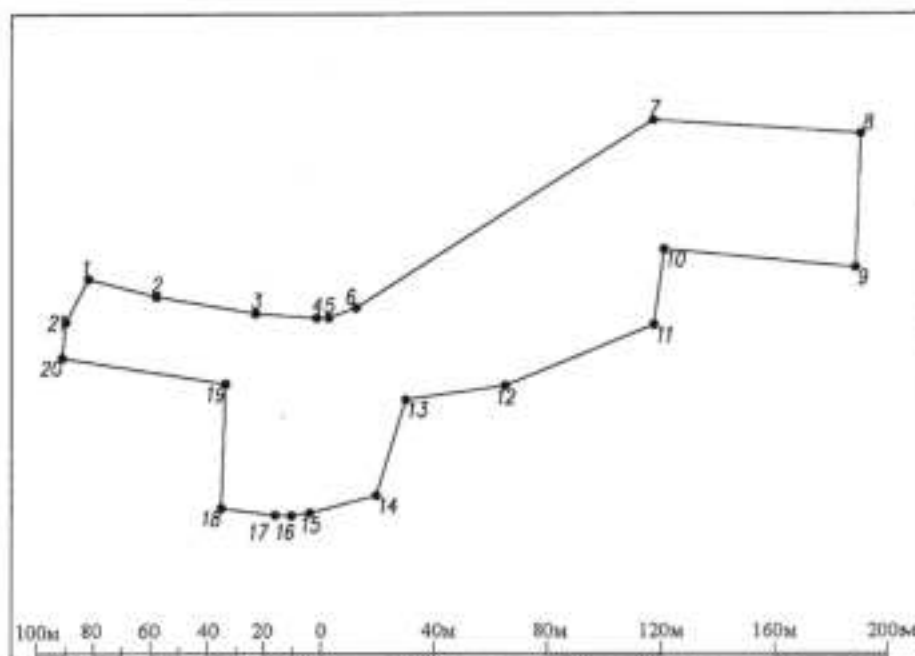
2.40. Графическое описание местоположения границ участка ЗОЛ-2.6 зоны охраняемого природного ландшафта-2 объекта культурного наследия регионального значения «Церковь иконы Божией Матери «Знамение», 1855 – 1856 гг. (Ярославская область, Рыбинский район, Михайловский сельский округ, с. Михайловское, д. 6):



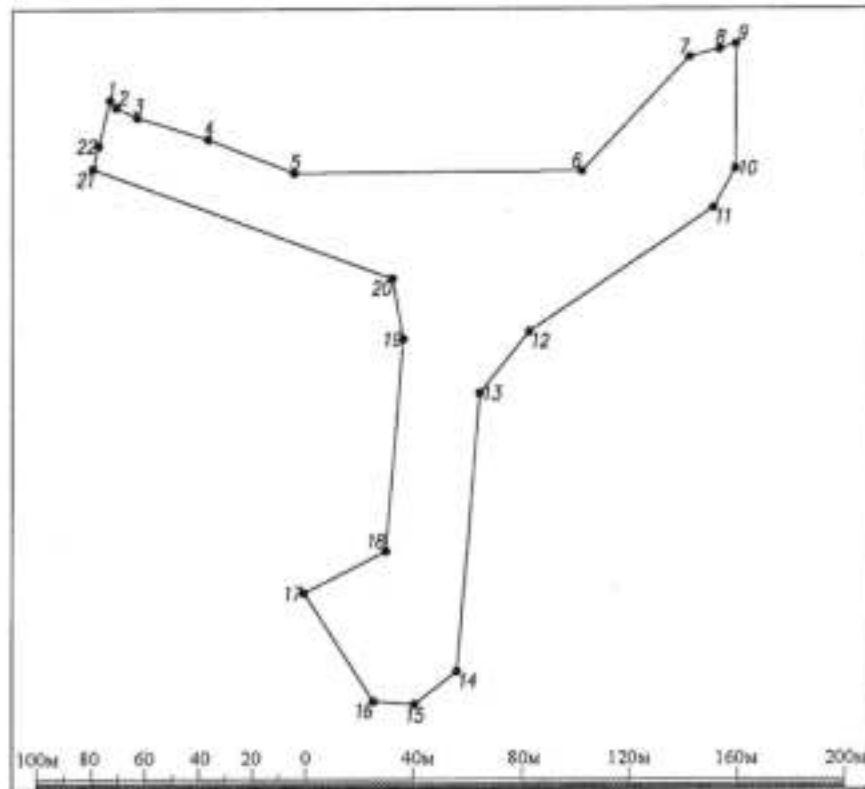
2.41. Графическое описание местоположения границ участка ЗОЛ-3.1 зоны охраняемого природного ландшафта-3 объекта культурного наследия регионального значения «Церковь иконы Божией Матери «Знамение», 1855 – 1856 гг. (Ярославская область, Рыбинский район, Михайловский сельский округ, с. Михайловское, д. 6):



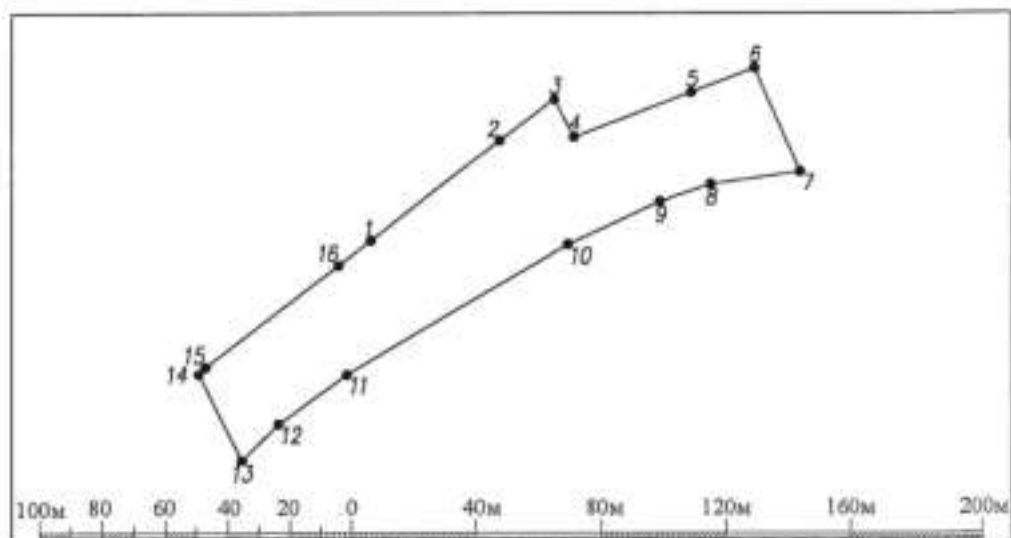
2.42. Графическое описание местоположения границ участка ЗОЛ-3.2 зоны охраняемого природного ландшафта-3 объекта культурного наследия регионального значения «Церковь иконы Божией Матери «Знамение», 1855 – 1856 гг. (Ярославская область, Рыбинский район, Михайловский сельский округ, с. Михайловское, д. 6):



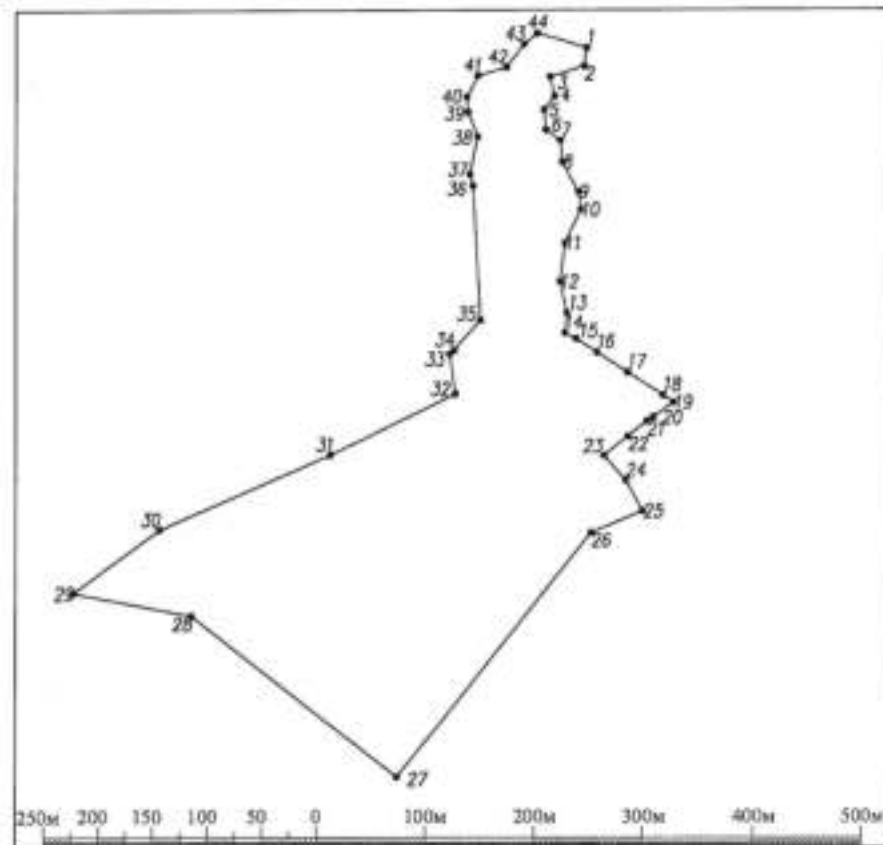
2.43. Графическое описание местоположения границ участка ЗОЛ-3.3 зоны охраняемого природного ландшафта-3 объекта культурного наследия регионального значения «Церковь иконы Божией Матери «Знамение», 1855 – 1856 гг. (Ярославская область, Рыбинский район, Михайловский сельский округ, с. Михайловское, д. 6):



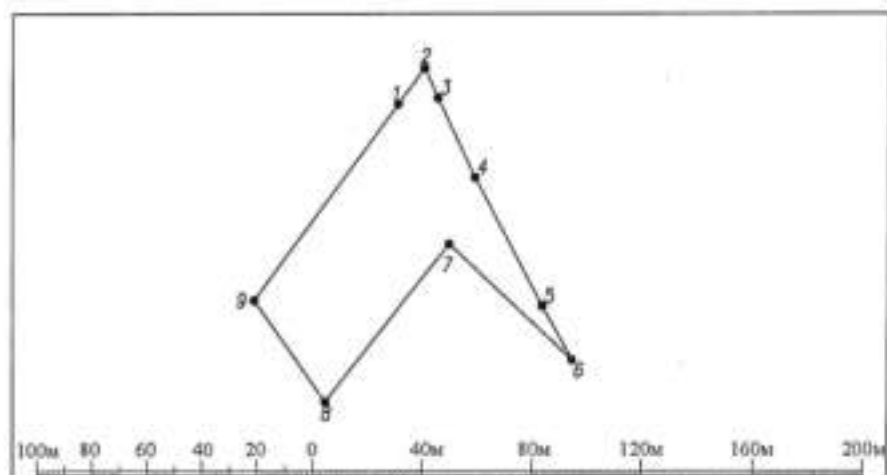
2.44. Графическое описание местоположения границ участка ЗОЛ-3.4 зоны охраняемого природного ландшафта-3 объекта культурного наследия регионального значения «Церковь иконы Божией Матери «Знамение», 1855 – 1856 гг. (Ярославская область, Рыбинский район, Михайловский сельский округ, с. Михайловское, д. 6):



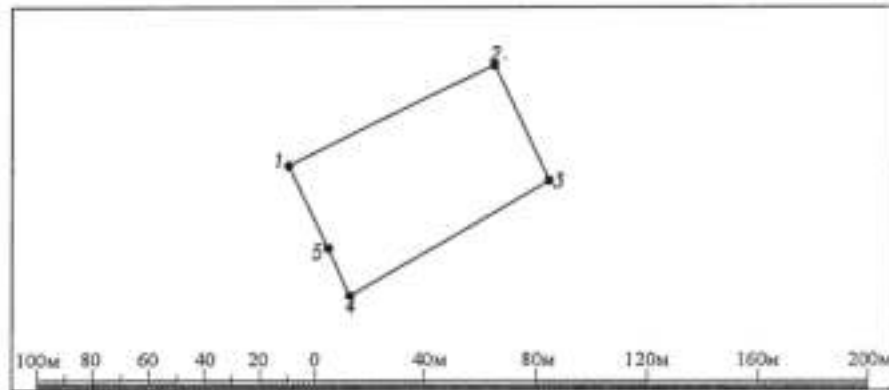
2.45. Графическое описание местоположения границ участка ЗОЛ-3.5 зоны охраняемого природного ландшафта-3 объекта культурного наследия регионального значения «Церковь иконы Божией Матери «Знамение», 1855 – 1856 гг. (Ярославская область, Рыбинский район, Михайловский сельский округ, с. Михайловское, д. 6):



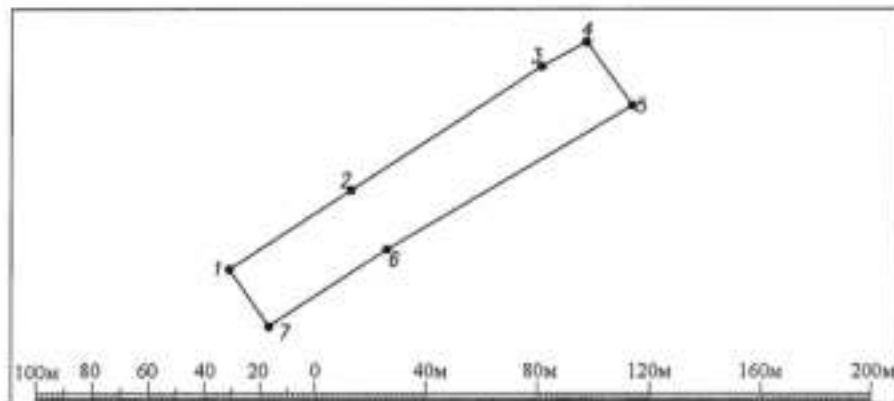
2.46. Графическое описание местоположения границ участка ЗОЛ-3.6 зоны охраняемого природного ландшафта-3 объекта культурного наследия регионального значения «Церковь иконы Божией Матери «Знамение», 1855 – 1856 гг. (Ярославская область, Рыбинский район, Михайловский сельский округ, с. Михайловское, д. 6):



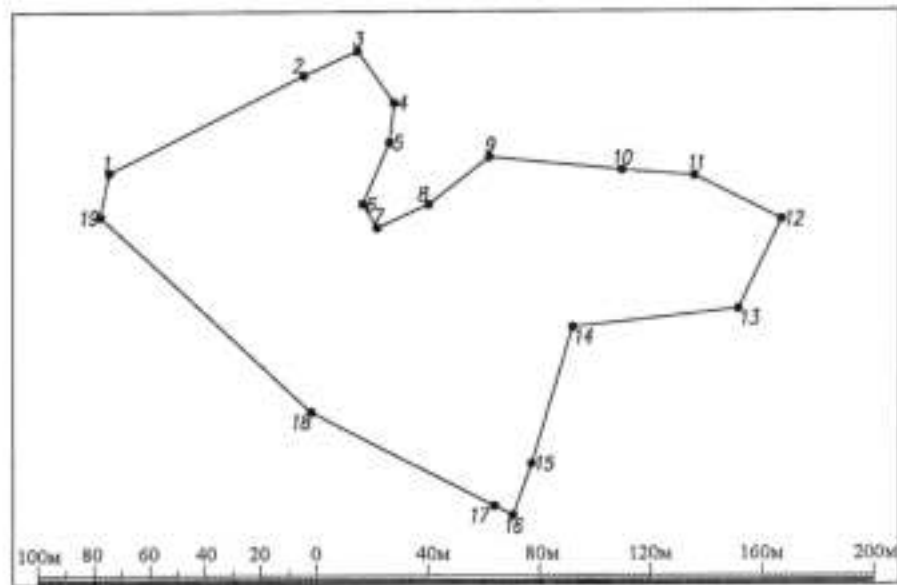
2.47. Графическое описание местоположения границ участка ЗОЛ-3.7 зоны охраняемого природного ландшафта-3 объекта культурного наследия регионального значения «Церковь иконы Божией Матери «Знамение», 1855 – 1856 гг. (Ярославская область, Рыбинский район, Михайловский сельский округ, с. Михайловское, д. 6):



2.48. Графическое описание местоположения границ участка ЗОЛ-3.8 зоны охраняемого природного ландшафта-3 объекта культурного наследия регионального значения «Церковь иконы Божией Матери «Знамение», 1855 – 1856 гг. (Ярославская область, Рыбинский район, Михайловский сельский округ, с. Михайловское, д. 6):



2.49. Графическое описание местоположения границ участка ЗОЛ-3.9 зоны охраняемого природного ландшафта-3 объекта культурного наследия регионального значения «Церковь иконы Божией Матери «Знамение», 1855 – 1856 гг. (Ярославская область, Рыбинский район, Михайловский сельский округ, с. Михайловское, д. 6):



3. Описание границ зон охраны объекта культурного наследия регионального значения «Церковь иконы Божией Матери «Знамение», 1855 – 1856 гг. (Ярославская область, Рыбинский район, Михайловский сельский округ, с. Михайловское, д. 6).

3.1. Описание границ охранной зоны объекта культурного наследия регионального значения «Церковь иконы Божией Матери «Знамение», 1855 – 1856 гг. (Ярославская область, Рыбинский район, Михайловский сельский округ, с. Михайловское, д. 6).

От точки 1 до точки 2 на запад вдоль левого берега р. Еда вдоль границы населенного пункта с. Михайловское, от точки 2 до точки 3 на юго-восток вдоль берега р. Еда, от точки 3 до точки 6 на юго-восток, пересекая автодорогу на г. Рыбинск, от точки 6 до точки 7 на юго-восток вдоль границы населенного пункта с. Михайловское, от точки 7 до точки 8 на юг вдоль границы населенного пункта с. Михайловское, от точки 8 до точки 12 на восток вдоль левого берега р. Еда, от точки 12 до точки 16 вдоль границы населенного пункта с. Михайловское, от точки 16 до точки 17 на юг вдоль границы населенного пункта с. Михайловское, от точки 17 до точки 20 на юг вдоль жилой застройки до проезда, от точки 20 до точки 21 на восток по северной стороне проезда, от точки 21 до точки 24 на юг вдоль жилой застройки, от точки 24 до точки 26 на запад вдоль забора дома № 13 до автодороги, от точки 26 до точки 27 на запад, пересекая автодорогу, от точки 27 до точки 30 на север по западной стороне автодороги по существующим заборам домов № 24 и № 22, от точки 30 до точки 31 на восток вдоль забора дома № 22 в с. Михайловское, от точки 31 до точки 32 на север вдоль забора дома № 22 в с. Михайловское, от точки 32 до точки 33 на запад вдоль забора дома № 22 в с. Михайловское, от точки 33 до точки 34 на юг вдоль забора дома № 22 в с. Михайловское, от точки 34 до точки 37 на запад от угла забора дома № 22 в с. Михайловское до границы жилой застройки, от точки 37 до точки 39 на север вдоль правого берега

р. Черемуха, от точки 39 до точки 41 на северо-запад вдоль правого берега р. Черемуха, от точки 41 до точки 42 на северо-восток в сторону кладбища, от точки 42 до точки 45 на северо-запад вдоль правого берега р. Черемуха, от точки 45 до точки 1 на северо-восток вдоль левого берега р. Еда.

3.2. Описание границ участка ЗРЗ-1.1 зоны регулирования застройки и хозяйственной деятельности-1 объекта культурного наследия регионального значения «Церковь иконы Божией Матери «Знамение», 1855 – 1856 гг. (Ярославская область, Рыбинский район, Михайловский сельский округ, с. Михайловское, д. 6).

От точки 1 до точки 2 на северо-восток вдоль забора дома № 8 в дер. Конюшино, от точки 2 до точки 3 на юго-восток вдоль проезда к домам № 9 и № 11 в дер. Конюшино, от точки 3 до точки 4 на северо-восток вдоль забора участка дома № 13 в дер. Конюшино, от точки 4 до точки 5 на юго-восток вдоль забора участка дома № 13 в дер. Конюшино, от точки 5 до точки 9 на юго-восток вдоль забора дома № 236 в дер. Конюшино, от точки 9 до точки 10 на юго-восток по полю, от точки 10 до точки 12 на юго-восток вдоль заборов, от точки 12 до точки 13 на северо-восток вдоль забора, от точки 13 до точки 14 на северо-восток вдоль забора, от точки 13 до точки 14 на юго-восток вдоль забора, от точки 14 до точки 15 на юго-запад вдоль забора, от точки 15 до точки 16 на юго-восток вдоль забора, от точки 16 до точки 18 на юго-запад вдоль забора, от точки 18 до точки 19 на северо-запад вдоль забора, от точки 19 до точки 20 на юго-запад вдоль забора дома № 41 в дер. Конюшино, от точки 20 до точки 21 на восток вдоль улицы по забору дома № 43 в дер. Конюшино, от точки 21 до точки 22 на восток вдоль улицы и забора дома № 45 в дер. Конюшино, от точки 22 до точки 23 на юг, пересекая улицу до забора дома № 44 в дер. Конюшино, от точки 23 до точки 27 на юг вдоль забора дома № 44 в дер. Конюшино, от точки 27 до точки 28 на запад вдоль забора дома № 44 в дер. Конюшино, от точки 28 до точки 30 на север до улицы, от точки 30 до точки 38 на северо-запад вдоль жилой застройки по южной стороне улицы, от точки 38 до точки 39 на юго-запад вдоль забора участка дома № 20 в дер. Конюшино, от точки 39 до точки 40 на северо-запад до забора дома № 16 в дер. Конюшино, от точки 40 до точки 43 на северо-запад вдоль проезда к дому № 166 в дер. Конюшино, от точки 43 до точки 46 на северо-восток вдоль заборов до улицы, от точки 46 до точки 1 на северо-запад вдоль жилой застройки по южной стороне улицы.

3.3. Описание границ участка ЗРЗ-1.2 зоны регулирования застройки и хозяйственной деятельности-1 объекта культурного наследия регионального значения «Церковь иконы Божией Матери «Знамение», 1855 – 1856 гг. (Ярославская область, Рыбинский район, Михайловский сельский округ, с. Михайловское, д. 6).

От точки 1 до точки 2 на юго-восток вдоль застройки, от точки 2 до точки 3 на юго-восток до забора дома № 50а в дер. Конюшино, от точки 3 до точки 4 на юго-восток вдоль забора дома № 50а в дер. Конюшино, от точки 4 до точки 5 на северо-восток до угла забора дома № 48 в

дер. Конюшино, от точки 5 до точки 7 на юго-восток вдоль забора, от точки 7 до точки 11 на юго-запад вдоль забора дома № 48 в дер. Конюшино, от точки 11 до точки 12 на юго-восток вдоль забора дома № 46 в дер. Конюшино, от точки 12 до точки 14 на юго-запад вдоль проезда до берега р. Еда, от точки 14 до точки 16 на запад вдоль правого берега р. Еда, от точки 16 до точки 18 на север до границы участка дома № 49 в дер. Конюшино, от точки 18 до точки 19 на восток вдоль границы участка дома № 49 в дер. Конюшино, от точки 19 до точки 20 на северо-восток вдоль границы участка дома № 49 в дер. Конюшино, от точки 20 до точки 21 на восток вдоль границы участка дома № 49 в дер. Конюшино, от точки 21 до точки 23 на северо-восток вдоль забора участка дома № 49 в дер. Конюшино до улицы, от точки 23 до точки 27 на северо-запад вдоль южной стороны улицы, от точки 27 до точки 28 на северо-восток, пересекая улицу до забора дома № 52 в дер. Конюшино, от точки 28 до точки 1 на северо-восток вдоль застройки по земельному участку дома № 52 в дер. Конюшино.

3.4. Описание границ участка ЗРЗ-1.3 зоны регулирования застройки и хозяйственной деятельности-1 объекта культурного наследия регионального значения «Церковь иконы Божией Матери «Знамение», 1855 – 1856 гг. (Ярославская область, Рыбинский район, Михайловский сельский округ, с. Михайловское, д. 6).

От точки 1 до точки 2 на юго-восток вдоль восточной стороны улицы, от точки 2 до точки 3 на северо-восток вдоль границы участка дома № 10 в дер. Акулинское, от точки 3 до точки 4 на юго-восток вдоль границы участка дома № 10 в дер. Акулинское, от точки 4 до точки 5 на юго-запад вдоль границы участка дома № 10 в дер. Акулинское, от точки 5 до точки 6 на юго-восток вдоль границы участка дома № 8 в дер. Акулинское, от точки 6 до точки 7 на юго-запад вдоль границы участка дома № 8 в дер. Акулинское, от точки 7 до точки 13 на юго-восток вдоль восточной стороны улицы, от точки 13 до точки 15 на юго-запад, пересекая улицу вдоль забора, от точки 15 до точки 16 на северо-запад через земельный участок дома № 3 в дер. Акулинское, от точки 16 до точки 17 на северо-запад вдоль забора, от точки 17 до точки 23 на северо-запад вдоль улицы по заборам, от точки 23 до точки 24 на юго-запад вдоль забора до земельного участка дома № 11 в дер. Акулинское, от точки 24 до точки 25 на северо-запад вдоль забора дома № 11 в дер. Акулинское, от точки 25 до точки 26 на север вдоль забора, от точки 26 до точки 28 на северо-запад вдоль забора, от точки 28 до точки 1 на северо-восток вдоль забора, пересекая улицу.

3.5. Описание границ участка ЗРЗ-1.4 зоны регулирования застройки и хозяйственной деятельности-1 объекта культурного наследия регионального значения «Церковь иконы Божией Матери «Знамение», 1855 – 1856 гг. (Ярославская область, Рыбинский район, Михайловский сельский округ, с. Михайловское, д. 6).

От точки 1 до точки 5 на восток вдоль забора участка дома № 48а и № 48 в с. Михайловское до автодороги на г. Рыбинск, от точки 5 до точки 9

на юго-восток вдоль западной стороны автодороги, от точки 9 до точки 10 в юго-западном направлении от обочины дороги до угла забора дома № 52 в с. Михайловское, от точки 10 до точки 13 в юго-западном направлении вдоль северной стороны проезда по заборам земельных участков, от точки 13 до точки 14 на северо-запад вдоль забора, от точки 14 до точки 15 на север вдоль правого берега р. Черемуха, от точки 15 до точки 1 на север вдоль забора земельного участка дома № 48а в с. Михайловское.

3.6. Описание границ участка ЗРЗ-1.5 зоны регулирования застройки и хозяйственной деятельности-1 объекта культурного наследия регионального значения «Церковь иконы Божией Матери «Знамение», 1855 – 1856 гг. (Ярославская область, Рыбинский район, Михайловский сельский округ, с. Михайловское, д. 6).

От точки 1 до точки 4 на северо-восток от автодороги на г. Рыбинск вдоль забора участка дома № 23 в с. Михайловское, от точки 4 до точки 6 на юго-восток вдоль забора участка дома № 23 в с. Михайловское, от точки 6 до точки 8 на северо-восток вдоль забора участка дома № 23 в с. Михайловское, от точки 8 до точки 9 на юго-восток вдоль забора участка дома № 23 в с. Михайловское, от точки 9 до точки 10 на юго-запад вдоль забора участка дома № 23 в с. Михайловское до автодороги, от точки 10 до точки 1 на северо-запад вдоль северной стороны автодороги на г. Рыбинск.

3.7. Описание границ участка ЗРЗ-2.1 зоны регулирования застройки и хозяйственной деятельности-2 объекта культурного наследия регионального значения «Церковь иконы Божией Матери «Знамение», 1855 – 1856 гг. (Ярославская область, Рыбинский район, Михайловский сельский округ, с. Михайловское, д. 6).

От точки 1 до точки 2 на юго-восток по огородам вдоль жилой застройки до автодороги на дер. Сольгаево, от точки 2 до точки 4 на юго-запад вдоль северной стороны улицы до угла забора дома № 45 в дер. Конюшино, от точки 4 до точки 7 на запад по северной стороне улицы вдоль заборов земельных участков жилой застройки, от точки 7 до точки 8 на северо-восток вдоль забора участка дома № 43 в дер. Конюшино, от точки 8 до точки 9 на восток вдоль забора участка дома № 43 в дер. Конюшино, от точки 9 до точки 11 на северо-восток вдоль забора участка дома № 43 в дер. Конюшино, от точки 11 до точки 12 на северо-запад вдоль забора участка дома № 43 в дер. Конюшино, от точки 12 до точки 1 на северо-восток вдоль существующих заборов участка дома № 43 в дер. Конюшино и огорода.

3.8. Описание границ участка ЗРЗ-2.2 зоны регулирования застройки и хозяйственной деятельности-2 объекта культурного наследия регионального значения «Церковь иконы Божией Матери «Знамение», 1855 – 1856 гг. (Ярославская область, Рыбинский район, Михайловский сельский округ, с. Михайловское, д. 6).

От точки 1 до точки 2 на северо-восток вдоль заборов до южной стороны улицы, от точки 2 до точки 4 на юго-восток вдоль забора участка

дома № 14 в дер. Конюшино, от точки 4 до точки 7 на юго-запад вдоль заборов, от точки 7 до точки 10 на юго-восток вдоль забора участка дома № 16 в дер. Конюшино, от точки 10 до точки 11 на юго-восток до угла забора дома № 20 в дер. Конюшино, от точки 11 до точки 12 на северо-восток вдоль забора участка дома № 20 в дер. Конюшино, от точки 12 до точки 20 на юго-восток вдоль южной стороны улицы по заборам участков жилой застройки, от точки 20 до точки 22 на юг вдоль забора дома № 44 в дер. Конюшино, от точки 22 до точки 23 на восток по огороду дома № 44 в дер. Конюшино до забора, от точки 23 до точки 26 на юг вдоль заборов, от точки 26 до точки 27 на северо-запад через огород до границы земельного участка дома № 44 в дер. Конюшино, от точки 27 до точки 28 на запад вдоль правого берега р. Еда, от точки 28 до точки 29 на юго-запад вдоль правого берега р. Еда, от точки 29 до точки 30 на запад вдоль правого берега р. Еда, от точки 30 до точки 31 на северо-восток вдоль проезда, от точки 31 до точки 32 на северо-запад вдоль забора дома № 46 в дер. Конюшино, от точки 32 до точки 36 на северо-восток вдоль забора дома № 46 в дер. Конюшино до улицы, от точки 36 до точки 40 на северо-запад вдоль заборов участков домов № 48 и № 50а, от точки 40 до точки 42 на запад по участку дома № 52 в дер. Конюшино, от точки 42 до точки 46 на юго-запад, пересекая проезд, от точки 46 до точки 50 по южной стороне проезда по заборам земельных участков жилой застройки, от точки 50 до точки 52 на юго-запад вдоль забора дома № 49 в дер. Конюшино, от точки 52 до точки 53 на запад вдоль забора дома № 49 в дер. Конюшино, от точки 53 до точки 54 на юго-запад вдоль забора дома № 49 в дер. Конюшино, от 54 до точки 55 на запад вдоль забора, от точки 55 до точки 56 на юг вдоль забора, от точки 56 до точки 57 на запад вдоль правого берега р. Еда, от точки 57 до точки 59 на северо-запад вдоль оврага, от точки 59 до точки 60 на северо-восток по луку, от точки 60 до точки 61 на северо-запад вдоль проезда, от точки 61 до точки 63 на северо-запад до автодороги на г. Рыбинск, от точки 63 до точки 1 вдоль восточной обочины автодороги г. Рыбинск.

3.9. Описание границ участка ЗРЗ-2.3 зоны регулирования застройки и хозяйственной деятельности-2 объекта культурного наследия регионального значения «Церковь иконы Божией Матери «Знамение», 1855 – 1856 гг. (Ярославская область, Рыбинский район, Михайловский сельский округ, с. Михайловское, д. 6).

От точки 1 до точки 3 на юго-восток вдоль заборов участков жилой застройки в дер. Конюшино, от точки 3 до точки 4 на северо-восток вдоль забора, от точки 4 до точки 5 на юго-восток вдоль забора, от точки 5 до точки 6 на северо-восток до автодороги на г. Рыбинск, от точки 6 до точки 7 вдоль западной стороны автодороги, от точки 7 до точки 9 на юго-запад по луку, от точки 9 до точки 11 на юго-запад вдоль берега р. Еда, от точки 11 до точки 12 на северо-запад вдоль забора, от точки 12 до точки 15 на юго-запад вдоль берега р. Еда, от точки 15 до точки 1 по заборам вдоль восточной стороны улицы.

3.10. Описание границ участка ЗРЗ-2.4 зоны регулирования застройки и хозяйственной деятельности-2 объекта культурного наследия регионального значения «Церковь иконы Божией Матери «Знамение», 1855 – 1856 гг. (Ярославская область, Рыбинский район, Михайловский сельский округ, с. Михайловское, д. 6).

От точки 1 до точки 2 на северо-восток по лугу, от точки 2 до точки 3 на юго-восток вдоль границы населенного пункта дер. Акулинское, от точки 3 до точки 4 на юго-восток вдоль границы участка артезианской скважины № 2, вдоль границы населенного пункта дер. Акулинское, от точки 4 до точки 5 на юго-восток вдоль границы участка артезианской скважины № 2, вдоль границы населенного пункта дер. Акулинское, от точки 5 до точки 6 на северо-восток вдоль границы участка артезианской скважины № 2, вдоль границы населенного пункта дер. Акулинское, от точки 6 до точки 7 на северо-восток вдоль границы участка артезианской скважины № 2, вдоль границы населенного пункта дер. Акулинское, от точки 7 до точки 8 на юг по лугу, от точки 8 до точки 9 на юго-восток по лесу, от точки 9 до точки 10 на юг по лесу, от точки 10 до точки 11 на юг вдоль границы населенного пункта дер. Акулинское, от точки 11 до точки 12 на юго-запад по лугу, от точки 12 до точки 13 на юго-восток по лугу до границы населенного пункта дер. Акулинское, от точки 13 до точки 15 на юг вдоль границы населенного пункта дер. Акулинское, от точки 15 до точки 21 на юго-запад по северной стороне проезда и границам земельных участков, отведенных под новое жилищное строительство, от точки 21 до точки 27 на северо-запад по восточной стороне улицы до границы земельного участка дома № 8 в дер. Акулинское, от точки 27 до точки 28 на северо-восток вдоль границы участка дома № 8 в дер. Акулинское, от точки 28 до точки 29 на северо-запад вдоль границы участка дома № 8 в дер. Акулинское, от точки 29 до точки 30 на северо-восток вдоль границы участка дома № 10 в дер. Акулинское, от точки 30 до точки 31 на северо-запад вдоль границы земельного участка дома № 10 в дер. Акулинское, от точки 31 до точки 32 на юго-запад вдоль границы земельного участка дома № 10 в дер. Акулинское до улицы, от точки 32 до точки 33 на северо-запад вдоль восточной стороны улицы, от точки 33 до точки 34 на юго-запад, пересекая улицу, и далее вдоль забора, от точки 34 до точки 1 на северо-запад по лугу.

3.11. Описание границ участка ЗРЗ-2.5 зоны регулирования застройки и хозяйственной деятельности-2 объекта культурного наследия регионального значения «Церковь иконы Божией Матери «Знамение», 1855 – 1856 гг. (Ярославская область, Рыбинский район, Михайловский сельский округ, с. Михайловское, д. 6).

От точки 1 до точки 5 на северо-восток вдоль заборов вдоль правого берега р. Черемуха, от точки 5 до точки 8 на восток вдоль застройки, от точки 8 до точки 9 на север по забору участка дома № 22 в с. Михайловское, от точки 9 до точки 10 на северо-восток по забору участка дома № 22 в с. Михайловское, от точки 10 до точки 11 на юг участка дома № 22 в

с. Михайловское, от точки 11 до точки 12 на восток по границе участка дома № 22 в с. Михайловское, от точки 12 до точки 22 на юг по западной стороне автодороги на г. Рыбинск вдоль заборов, от точки 22 до точки 25 на юго-запад вдоль забора участка дома № 48 в с. Михайловское, от точки 25 до точки 26 на север вдоль заборов участков домов № 34 и № 32 в с. Михайловское, от точки 26 до точки 27 на юго-запад вдоль забора участка дома № 30 в с. Михайловское, от точки 27 до точки 28 на северо-запад вдоль участка дома № 30 в с. Михайловское, от точки 28 до точки 29 на юго-запад вниз по склону правого берега р. Черемуха, от точки 29 до точки 30 на север до границы населенного пункта с. Михайловское, от точки 30 до точки 1 на север вдоль границы населенного пункта с. Михайловское.

3.12. Описание границ участка ЗРЗ-2.6 зоны регулирования застройки и хозяйственной деятельности-2 объекта культурного наследия регионального значения «Церковь иконы Божией Матери «Знамение», 1855 – 1856 гг. (Ярославская область, Рыбинский район, Михайловский сельский округ, с. Михайловское, д. 6).

От точки 1 до точки 2 на запад по границе участка 76:14:050102:70 (СПК «Рыбинский») вдоль границы населенного пункта с. Михайловское, от точки 2 до точки 3 на юг по границе участка 76:14:050102:70 (СПК «Рыбинский») вдоль границы населенного пункта с. Михайловское, от точки 3 до точки 4 на восток вдоль застройки, от точки 4 до точки 11 на юго-восток вдоль границы населенного пункта с. Михайловское, от точки 11 до точки 13 на юго-запад вдоль границы участка бывшей школы, от точки 13 до точки 14 на юго-запад по забору участка дома № 25 в с. Михайловское, от точки 14 до точки 15 на северо-запад по восточной стороне автодороги на г. Рыбинск, от точки 15 до точки 16 на северо-восток по забору участка дома № 23 в с. Михайловское, от точки 16 до точки 17 на северо-запад по забору участка дома № 23 в с. Михайловское, от точки 17 до точки 20 на юго-запад по забору участка дома № 23 в с. Михайловское, от точки 20 до точки 22 на северо-запад по границе участка дома № 21а в с. Михайловское, от точки 22 до точки 24 на северо-восток вдоль застройки, от точки 24 до точки 26 на север вдоль застройки, от точки 26 до точки 27 на северо-запад вдоль забора участка дома № 7 в с. Михайловское, от точки 27 до точки 28 на север до забора участка дома № 13 в с. Михайловское, от точки 28 до точки 29 на восток по забору участка дома № 13 в с. Михайловское, от точки 29 до точки 32 по огородам до проезда, от точки 32 до точки 33 на запад по забору участка дома № 5 в с. Михайловское, от точки 33 до точки 34 на северо-запад вдоль застройки, от точки 34 до точки 1 на северо-восток вдоль застройки до участка 76:14:050102:70 (СПК «Рыбинский»).

3.13. Описание границ участка ЗРЗ-2.7 зоны регулирования застройки и хозяйственной деятельности-2 объекта культурного наследия регионального значения «Церковь иконы Божией Матери «Знамение», 1855 –

1856 гг. (Ярославская область, Рыбинский район, Михайловский сельский округ, с. Михайловское, д. 6).

От точки 1 до точки 5 на северо-восток по улице вдоль застройки до автодороги на г. Рыбинск, от точки 5 до точки 7 на юго-восток по западной стороне автодороги на г. Рыбинск, от точки 7 до точки 11 на юго-запад вдоль северной стороны автодороги на дер. Поповское, от точки 11 до точки 1 на северо-запад вдоль забора участка дома № 60 в с. Михайловское.

3.14. Описание границ участка ЗРЗ-3.1 зоны регулирования застройки и хозяйственной деятельности-3 объекта культурного наследия регионального значения «Церковь иконы Божией Матери «Знамение», 1855 – 1856 гг. (Ярославская область, Рыбинский район, Михайловский сельский округ, с. Михайловское, д. 6).

От точки 1 до точки 10 на юго-восток вдоль западной стороны автодороги на г. Рыбинск, от точки 10 до точки 11 на юго-запад до забора земельного участка в дер. Конюшино, от точки 11 до точки 12 на северо-запад вдоль забора, пересекая проезд, от точки 12 до точки 13 на юг вдоль забора по западной стороне улицы, от точки 13 до точки 15 на северо-запад по заборам, от точки 15 до точки 18 на северо-восток вдоль заборов, от точки 18 до точки 25 на северо-запад, пересекая линию электропередачи 35 кВ, и далее вдоль заборов по западной стороне улицы, от точки 25 до точки 1 на северо-восток по заборам до автодороги на г. Рыбинск.

3.15. Описание границ участка ЗРЗ-3.2 зоны регулирования застройки и хозяйственной деятельности-3 объекта культурного наследия регионального значения «Церковь иконы Божией Матери «Знамение», 1855 – 1856 гг. (Ярославская область, Рыбинский район, Михайловский сельский округ, с. Михайловское, д. 6).

От точки 1 до точки 3 на северо-восток вдоль границы населенного пункта дер. Конюшино, от точки 3 до точки 4 на юго-восток, пересекая автодорогу на дер. Сольгаево, от точки 4 до точки 5 на северо-восток по южной стороне автодороги на дер. Сольгаево, от точки 5 до точки 7 на юг вдоль границы населенного пункта дер. Конюшино, от точки 7 до точки 8 на запад вдоль правого берега р. Еда, от точки 8 до точки 10 на юго-запад по лугу в сторону р. Еда, от точки 10 до точки 11 на северо-восток по лугу, от точки 11 до точки 12 на северо-восток по лугу, от точки 12 до точки 14 на северо-запад вдоль правого берега р. Еда, от точки 14 до точки 17 на север вдоль заборов, от точки 17 до точки 21 на север по забору дома № 44 в дер. Конюшино, от точки 21 до точки 22 на север, пересекая улицу, от точки 22 до точки 23 на северо-восток по забору дома № 45 в дер. Конюшино, от точки 23 до точки 1 на северо-восток по северной стороне автодороги на дер. Сольгаево.

3.16. Описание границ участка ЗРЗ-3.3 зоны регулирования застройки и хозяйственной деятельности-3 объекта культурного наследия регионального значения «Церковь иконы Божией Матери «Знамение», 1855 –

1856 г. (Ярославская область, Рыбинский район, Михайловский сельский округ, с. Михайловское, д. 6).

От точки 1 до точки 6 на северо-восток по границам участков, отведенных под индивидуальное жилищное строительство, в дер. Акулинское, от точки 6 до точки 8 на юг вдоль границы населенного пункта дер. Акулинское, от точки 8 до точки 12 на юго-запад вдоль границы населенного пункта дер. Акулинское, от точки 12 до точки 13 на северо-запад вдоль границы населенного пункта дер. Акулинское, от точки 13 до точки 16 на юго-запад вдоль границы населенного пункта дер. Акулинское, от точки 16 до точки 17 на северо-запад до границы участка дома № 2 в дер. Акулинское, от точки 17 до точки 18 на северо-запад по границе участка дома № 2 в дер. Акулинское, от точки 18 до точки 19 на северо-запад, пересекая проезд, от точки 19 до точки 20 на северо-восток вдоль забора, от точки 20 до точки 22 на северо-восток, пересекая улицу, от точки 21 до точки 1 на северо-восток вдоль проезда.

3.17. Описание границ участка ЗРЗ-3.4 зоны регулирования застройки и хозяйственной деятельности-3 объекта культурного наследия регионального значения «Церковь иконы Божией Матери «Знамение», 1855 – 1856 гг. (Ярославская область, Рыбинский район, Михайловский сельский округ, с. Михайловское, д. 6).

От точки 1 до точки 2 на северо-восток вдоль границы населенного пункта с. Михайловское, от точки 2 до точки 3 на юг по лугу, от точки 3 до точки 4 на восток по лугу, от точки 4 до точки 5 на юг по лугу, от точки 5 до точки 6 на северо-восток вдоль забора дома № 30 в с. Михайловское, от точки 6 до точки 7 на юго-восток по заборам домов № 32 и № 34 в с. Михайловское, от точки 7 до точки 8 на юго-запад по забору участка дома № 48а в с. Михайловское, от точки 8 до точки 9 на юг по забору участка дома № 48а в с. Михайловское, от точки 9 до точки 10 на юг по лугу вдоль правого берега р. Черемуха, от точки 10 до точки 11 на юго-восток вдоль забора, от точки 11 до точки 12 на юго-восток по участку дома № 62 в с. Михайловское до автодороги на дер. Поповское, от точки 12 до точки 14 на юго-запад вдоль дороги на дер. Поповское вдоль границы населенного пункта с. Михайловское, от точки 14 до точки 17 на северо-запад вдоль границы населенного пункта с. Михайловское, от точки 17 до точки 21 на северо-восток вдоль границы населенного пункта с. Михайловское, от точки 21 до точки 26 на северо-запад вдоль границы населенного пункта с. Михайловское, от точки 26 до точки 28 на север вдоль границы населенного пункта с. Михайловское, от точки 28 до точки 30 на северо-восток вдоль границы населенного пункта с. Михайловское, от точки 30 до точки 32 на северо-запад вдоль границы населенного пункта с. Михайловское, от точки 32 до точки 33 на север вдоль границы населенного пункта с. Михайловское, от точки 33 до точки 34 на северо-запад вдоль границы населенного пункта с. Михайловское, от точки 34 до точки 35 на север вдоль границы населенного пункта с. Михайловское,

от точки 35 до точки 36 на северо-восток вдоль границы населенного пункта с. Михайловское, от точки 36 до точки 1 на север вдоль границы населенного пункта с. Михайловское.

3.18. Описание границ участка ЗРЗ-3.5 зоны регулирования застройки и хозяйственной деятельности-3 объекта культурного наследия регионального значения «Церковь иконы Божией Матери «Знамение», 1855 – 1856 гг. (Ярославская область, Рыбинский район, Михайловский сельский округ, с. Михайловское, д. 6).

От точки 1 до точки 2 на восток по забору участка дома № 13 в с. Михайловское, от точки 2 до точки 3 на юг до угла забора дома № 17 в с. Михайловское, от точки 3 до точки 4 на юго-восток вдоль забора, от точки 4 до точки 6 на юг вдоль заборов, от точки 6 до точки 8 на юго-запад вдоль границы участка дома № 21 в с. Михайловское, от точки 8 до точки 9 на юго-восток по огороду до забора дома № 23 в с. Михайловское, от точки 9 до точки 12 на юго-запад по забору дома № 23 в с. Михайловское до автодороги на г. Рыбинск, от точки 12 до точки 1 на север по заборам вдоль восточной стороны автодороги на г. Рыбинск.

3.19. Описание границ участка ЗРЗ-4 зоны регулирования застройки и хозяйственной деятельности объекта культурного наследия регионального значения «Церковь иконы Божией Матери «Знамение», 1855 – 1856 гг. (Ярославская область, Рыбинский район, Михайловский сельский округ, с. Михайловское, д. 6).

От точки 1 до точки 5 на юго-восток вдоль границы населенного пункта с. Михайловское, от точки 5 до точки 8 на юго-запад вдоль границы населенного пункта с. Михайловское до автодороги на г. Рыбинск, от точки 8 до точки 13 на северо-запад по забору вдоль восточной стороны автодороги на г. Рыбинск, от точки 13 до точки 14 на северо-восток вдоль проезда, от точки 14 до точки 15 на северо-запад до забора дома № 25 в с. Михайловское, от точки 15 до точки 1 на северо-восток по лугу.

3.20. Описание границ участка ЗРЗ-5 зоны регулирования застройки и хозяйственной деятельности объекта культурного наследия регионального значения «Церковь иконы Божией Матери «Знамение», 1855 – 1856 гг. (Ярославская область, Рыбинский район, Михайловский сельский округ, с. Михайловское, д. 6).

От точки 1 до точки 15 на северо-восток вдоль левого берега р. Черемуха, от точки 15 до точки 21 на юго-восток вдоль левого берега р. Черемуха, от точки 21 до точки 23 на юго-запад по забору детского оздоровительного лагеря им. А. Матросова, от точки 23 до точки 24 на юго-восток по забору, от точки 24 до точки 26 на запад по участку детского оздоровительного лагеря им. А. Матросова, от точки 26 до точки 27 на юго-запад по границе участка детского оздоровительного лагеря им. А. Матросова, от точки 27 до точки 28 на запад по границе участка детского оздоровительного лагеря им. А. Матросова до границы населенного пункта дер. Акулинское, от точки 28 до точки 32 на северо-запад по границе

участка детского оздоровительного лагеря им. А. Матросова, от точки 32 до точки 33 на север вдоль границы участка артезианской скважины № 2, от точки 33 до точки 38 на запад вдоль границы участка артезианской скважины № 2, от точки 38 до точки 40 на северо-запад вдоль границы участка артезианской скважины № 2, от точки 40 до точки 42 на северо-восток по границе участка детского оздоровительного лагеря им. А. Матросова, от точки 42 до точки 1 на северо-запад по границе участка детского оздоровительного лагеря им. А. Матросова.

3.21. Описание границ участка ЗРЗ-6.1 зоны регулирования застройки и хозяйственной деятельности-6 объекта культурного наследия регионального значения «Церковь иконы Божией Матери «Знамение», 1855 – 1856 гг. (Ярославская область, Рыбинский район, Михайловский сельский округ, с. Михайловское, д. 6).

От точки 1 до точки 2 на восток вдоль застройки, от точки 2 до точки 3 на юго-юго-восток вдоль границы участка детского оздоровительного лагеря им. А. Матросова, от точки 3 до точки 4 на юго-восток вдоль границы участка детского оздоровительного лагеря им. А. Матросова, от точки 4 до точки 5 на восток вдоль границы участка детского оздоровительного лагеря им. А. Матросова, от точки 5 до точки 6 на восток вдоль границы участка детского оздоровительного лагеря им. А. Матросова, от точки 6 до точки 7 на северо-восток вдоль границы участка детского оздоровительного лагеря им. А. Матросова, от точки 7 до точки 8 на северо-восток вдоль границы участка детского оздоровительного лагеря им. А. Матросова, от точки 8 до точки 9 на восток вдоль границы участка детского оздоровительного лагеря им. А. Матросова, от точки 9 до точки 10 на юг вдоль границы участка детского оздоровительного лагеря им. А. Матросова, от точки 10 до точки 11 на юг к границе населенного пункта дер. Акулинское, от точки 11 до точки 12 на запад вдоль границы населенного пункта дер. Акулинское, от точки 12 до точки 13 на юго-запад вдоль границы населенного пункта дер. Акулинское, от точки 13 до точки 14 на северо-запад вдоль границы населенного пункта дер. Акулинское, от точки 14 до точки 15 на север вдоль границы населенного пункта дер. Акулинское, от точки 15 до точки 16 на северо-восток по границе участка 76:14:040401:430 (для эксплуатации артезианской скважины № 2), от точки 16 до точки 1 на северо-восток по залесенной территории.

3.22. Описание границ участка ЗРЗ-6.2 зоны регулирования застройки и хозяйственной деятельности-6 объекта культурного наследия регионального значения «Церковь иконы Божией Матери «Знамение», 1855 – 1856 гг. (Ярославская область, Рыбинский район, Михайловский сельский округ, с. Михайловское, д. 6).

От точки 1 до точки 5 на восток по границе участка 76:14:050102:70 (СПК «Рыбинский»), от точки 5 до точки 7 на юг по границе участка 76:14:050102:70 (СПК «Рыбинский»), от точки 7 до точки 8 на восток по залесенной территории, от точки 8 до точки 9 на восток по границе

участка 76:14:050102:70 (СПК «Рыбинский»), от точки 9 до точки 12 на юго-восток по границе участка 76:14:050102:70 (СПК «Рыбинский»), от точки 12 до точки 14 на юг по границе участка 76:14:050102:70 (СПК «Рыбинский»), от точки 14 до точки 15 на юго-запад по границе участка 76:14:050102:70 (СПК «Рыбинский»), от точки 15 до точки 16 на юго-запад по закустаренной территории, от точки 16 до точки 17 на северо-запад вдоль границы населенного пункта с. Михайловское по границе участка 76:14:050102:70 (СПК «Рыбинский»), от точки 17 до точки 18 на запад вдоль границы населенного пункта с. Михайловское по границе участка 76:14:050102:70 (СПК «Рыбинский»), от точки 18 до точки 19 на север вдоль границы населенного пункта с. Михайловское по границе участка 76:14:050102:70 (СПК «Рыбинский»), от точки 19 до точки 20 вдоль границы населенного пункта с. Михайловское по границе участка 76:14:050102:70 (СПК «Рыбинский»), от точки 20 до точки 21 на север вдоль границы населенного пункта с. Михайловское по границе участка 76:14:050102:70 (СПК «Рыбинский»), от точки 21 до точки 22 на восток по границе участка 76:14:050102:70 (СПК «Рыбинский»), от точки 22 до точки 1 по границе участка 76:14:050102:70 (СПК «Рыбинский»).

3.23. Описание границ участка ЗРЗ-6.3 зоны регулирования застройки и хозяйственной деятельности-6 объекта культурного наследия регионального значения «Церковь иконы Божией Матери «Знамение», 1855 – 1856 гг. (Ярославская область, Рыбинский район, Михайловский сельский округ, с. Михайловское, д. 6).

От точки 1 до точки 2 на юго-восток вдоль охранной зоны линии электропередач, от точки 2 до точки 3 на юго-восток вдоль жилой застройки, от точки 3 до точки 4 на юго-запад вдоль жилой застройки, от точки 4 до точки 1 на северо-запад вдоль придорожной канавы.

3.24. Описание границ участка ЗРЗ-7.1 зоны регулирования застройки и хозяйственной деятельности-7 объекта культурного наследия регионального значения «Церковь иконы Божией Матери «Знамение», 1855 – 1856 гг. (Ярославская область, Рыбинский район, Михайловский сельский округ, с. Михайловское, д. 6).

От точки 1 до точки 7 на юго-восток по восточной стороне автодороги на г. Рыбинск вдоль границы населенного пункта дер. Конюшино, от точки 7 до точки 8 на юго-восток по восточной стороне автодороги, от точки 8 до точки 9 на северо-запад, пересекая дорогу, от точки 9 до точки 10 на северо-запад по западной стороне автодороги до границы населенного пункта дер. Конюшино, от точки 10 до точки 11 на северо-запад вдоль границы населенного пункта дер. Конюшино по западной стороне автодороги на г. Рыбинск, от точки 11 до точки 15 вдоль границы населенного пункта дер. Конюшино по западной стороне автодороги, от точки 15 до точки 1 на восток, пересекая автодорогу.

3.25. Описание границ участка ЗРЗ-7.2 зоны регулирования застройки и хозяйственной деятельности-7 объекта культурного наследия регионального значения «Церковь иконы Божией Матери «Знамение», 1855 – 1856 гг. (Ярославская область, Рыбинский район, Михайловский сельский округ, с. Михайловское, д. 6).

От точки 1 до точки 2 на восток, пересекая автодорогу на г. Рыбинск, от точки 2 до точки 6 по заборам вдоль восточной стороны автодороги, от точки 6 до точки 9 на юг по заборам вдоль застройки по восточной стороне автодороги на г. Рыбинск, от точки 9 до точки 21 в юго-восточном направлении по заборам вдоль застройки по восточной стороне автодороги на г. Рыбинск, от точки 21 до точки 22 на восток до границы населенного пункта с. Михайловское, от точки 22 до точки 23 на юго-восток до угла забора производственной зоны, от точки 23 до точки 24 на юго-запад, пересекая автодорогу на г. Рыбинск, от точки 24 до точки 30 на северо-запад по западной стороне автодороги на г. Рыбинск до перекрестка с автодорогой на дер. Поповское, от точки 30 до точки 33 по южной стороне автодороги на дер. Поповское, от точки 33 до точки 34 на северо-запад, пересекая автодорогу на д. Поповское, от точки 34 до точки 37 на северо-восток по северной стороне автодороги на дер. Поповское до перекрестка с автодорогой на г. Рыбинск, от точки 37 до точки 41 на северо-восток по западной стороне автодороги на г. Рыбинск, от точки 41 до точки 45 на северо-запад по заборам вдоль застройки по восточной стороне автодороги на г. Рыбинск, от точки 45 до точки 50 на север вдоль застройки по восточной стороне автодороги на г. Рыбинск, от точки 50 до точки 1 на северо-восток по забору.

3.26. Описание границ участка ЗОЛ-1.1 зоны охраняемого природного ландшафта-1 объекта культурного наследия регионального значения «Церковь иконы Божией Матери «Знамение», 1855 – 1856 гг. (Ярославская область, Рыбинский район, Михайловский сельский округ, с. Михайловское, д. 6).

От точки 1 до точки 3 на северо-восток вдоль правого берега р. Черемуха, от точки 3 до точки 4 на юго-восток по границе участка, отведенного под застройку в дер. Конюшино, от точки 4 до точки 8 на северо-восток по границе особо охраняемой природной территории памятника природы «Обнажения на р. Черёмухе и р. Еда (у деревень Максимовское, Дмитриевка, Ивановское, Конюшино)» до автодороги на г. Рыбинск, от точки 8 до точки 10 на юго-восток по западной стороне автодороги на г. Рыбинск, пересекая р. Еда, от точки 10 до точки 11 на северо-запад вдоль левого берега р. Еда до границы населенного пункта с. Михайловское, от точки 11 до точки 12 на северо-запад вдоль левого берега р. Еда по границе населенного пункта с. Михайловское, от точки 12 до точки 13 на запад вдоль проезда к детскому оздоровительному лагерю им. А. Матросова, от точки 13 до точки 14 на юго-запад вдоль левого берега р. Еда по границе населенного пункта с. Михайловское вдоль проезда к

детскому оздоровительному лагерю им. А. Матросова, от точки 14 до точки 15 на юго-запад по левому берегу р. Еда вдоль проезда к детскому оздоровительному лагерю им. А. Матросова, от точки 15 до точки 17 на юго-восток по правому берегу р. Черемуха, от точки 17 до точки 18 вдоль правого берега р. Черемуха по границе населенного пункта с. Михайловское, от точки 18 до точки 19 на юг вдоль правого берега р. Черемуха по границе населенного пункта с. Михайловское, от точки 19 до точки 20 на восток вверх по склону берега р. Черемуха, от точки 20 до точки 21 на северо-восток вверх по склону берега р. Черемуха, от точки 21 до точки 22 на юго-восток вдоль правого берега р. Черемуха до забора участка дома № 14 в с. Михайловское, от точки 23 до точки 24 на юг по забору участка дома № 16а в с. Михайловское, от точки 24 до точки 27 на юго-запад по заборам вдоль правого берега р. Черемуха, от точки 27 до точки 28 на юго-запад вниз по склону правого берега р. Черемуха, от точки 28 до точки 29 на северо-запад вниз по склону правого берега р. Черемуха до границы населенного пункта с. Михайловское, от точки 29 до точки 33 на юго-запад вдоль правого берега р. Черемуха по границе населенного пункта с. Михайловское вдоль края лесного массива, от точки 33 до точки 34 на юг вдоль правого берега р. Черемуха по границе населенного пункта с. Михайловское вдоль края лесного массива, от точки 34 до точки 35 на юго-восток вдоль правого берега р. Черемуха по границе населенного пункта с. Михайловское вдоль края лесного массива, от точки 35 до точки 37 на юг вдоль правого берега р. Черемуха по границе населенного пункта с. Михайловское вдоль края лесного массива, от точки 37 до точки 38 на юг по лугу вдоль правого берега р. Черемуха вдоль края лесного массива, от точки 38 до точки 40 на юго-запад по лугу вдоль правого берега р. Черемуха вдоль края лесного массива, от точки 40 до точки 41 на юг по лугу вдоль правого берега р. Черемуха вдоль края лесного массива, от точки 41 до точки 43 на юго-запад по лугу вдоль правого берега р. Черемуха вдоль края лесного массива, от точки 44 на юго-запад по лугу до уреза воды правого берега р. Черемуха вдоль края лесного массива, от точки 44 до точки 45 на северо-запад, пересекая р. Черемуха и далее по лугу до границы лесного массива, от точки 45 до точки 46 на северо-восток по кромке лесного массива до уреза воды левого берега р. Черемуха, от точки 46 до точки 53 на северо-восток вдоль уреза воды левого берега р. Черемуха, от точки 53 до точки 54 на северо-запад по кромке лесного массива до границы населенного пункта дер. Акулинское, от точки 54 до точки 56 на северо-восток по границе населенного пункта дер. Акулинское, от точки 56 до точки 60 на север по границе населенного пункта дер. Акулинское, от точки 60 до точки 61 на восток вниз по склону левого берега р. Черемуха, от точки 61 до точки 62 на северо-восток вниз по склону левого берега р. Черемуха, от точки 62 до точки 63 на север вдоль левого берега р. Черемуха, от точки 63 до точки 66 на северо-восток вдоль левого берега р. Черемуха, от точки 66 до точки 67 на север вдоль границы участка детского оздоровительного лагеря им. А. Матросова по левому

берегу р. Черемуха, от точки 67 до точки 69 на север вдоль границы участка детского оздоровительного лагеря им. А. Матросова по левому берегу р. Черемуха, от точки 69 до точки 70 на северо-восток вдоль границы участка детского оздоровительного лагеря им. А. Матросова по левому берегу р. Черемуха, от точки 70 до точки 76 на северо-запад вдоль границы участка детского оздоровительного лагеря им. А. Матросова по левому берегу р. Черемуха, от точки 76 до точки 90 на юго-запад вдоль границы участка детского оздоровительного лагеря им. А. Матросова по левому берегу р. Черемуха, от точки 90 до точки 91 на юго-восток по краю оврага вдоль границы участка детского оздоровительного лагеря им. А. Матросова, от точки 91 до точки 92 на юго-запад, пересекая овраг, от точки 92 до точки 93 на северо-запад по краю оврага, от точки 93 до точки 95 на запад вдоль левого берега р. Черемуха, от точки 95 до точки 97 на юго-запад по краю оврага, от точки 97 до точки 98 на северо-запад по краю оврага, от точки 98 до точки 100 на северо-восток по краю оврага, от точки 100 до точки 102 на северо-запад вдоль левого берега р. Черемуха, от точки 102 до точки 103 на север вдоль левого берега р. Черемуха, от точки 103 до точки 104 на северо-восток, пересекая р. Черемуха до застройки дер. Конюшино, от точки 104 до точки 105 на юго-восток вдоль застройки дер. Конюшино, от точки 105 до точки 106 вдоль края жилой застройки дер. Конюшино, от точки 106 до точки 107 на северо-запад вдоль застройки дер. Конюшино, от точки 107 до точки 109 на север вдоль застройки дер. Конюшино, от точки 109 до точки 1 на северо-восток вдоль правого берега р. Черемуха.

3.27. Описание границ участка ЗОЛ-1.2 зоны охраняемого природного ландшафта-1 объекта культурного наследия регионального значения «Церковь иконы Божией Матери «Знамение», 1855 – 1856 гг. (Ярославская область, Рыбинский район, Михайловский сельский округ, с. Михайловское, д. 6).

От точки 1 до точки 2 на юго-восток вдоль линии электропередачи 35 кВ, от точки 2 до точки 7 на юго-восток вдоль застройки дер. Конюшино, от точки 7 до точки 9 на восток вдоль правого берега р. Еда, от точки 9 до точки 12 на северо-восток вдоль правого берега р. Еда, от точки 12 до точки 14 на восток вдоль правого берега р. Еда, от точки 14 до точки 15 на юго-восток вдоль правого берега р. Еда, от точки 15 до точки 16 на восток по границе населенного пункта дер. Конюшино вдоль правого берега р. Еда, от точки 16 до точки 17 на северо-восток вдоль правого берега р. Еда, от точки 17 до точки 18 на восток вдоль правого берега р. Еда, от точки 18 до точки 21 на юго-восток вдоль правого берега р. Еда, от точки 21 до точки 25 на юг вдоль правого берега р. Еда, от точки 25 до точки 26 на юго-восток вдоль правого берега р. Еда, от точки 26 до точки 27 на юго-запад вниз по склону берега р. Еда и далее, пересекая р. Еда, от точки 27 до точки 30 на запад вверх по склону левого берега р. Еда, от точки 30 до точки 31 на север вниз по склону левого берега р. Еда до границы особо охраняемой природной территории памятника природы «Обнажения на р. Черёмухе и р. Еде

(у деревень Максимовское, Дмитриевка, Ивановское, Конюшино)», от точки 31 до точки 32 на запад по границе особо охраняемой природной территории памятника природы «Обнажения на р. Черёмухе и р. Еде (у деревень Максимовское, Дмитриевка, Ивановское, Конюшино)» по левому берегу р. Еда, от точки 32 до точки 34 на юго-запад вдоль левого берега р. Еда, от точки 34 до точки 38 на запад вдоль левого берега р. Еда, от точки 38 до точки 40 на юг вверх по склону левого берега р. Еда до границы населенного пункта с. Михайловское, от точки 40 до точки 41 на запад до автомобильной дороги на г. Рыбинск, от точки 41 до точки 42 на северо-запад вдоль восточной стороны автодороги на г. Рыбинск, от точки 42 до точки 43 на северо-запад вдоль восточной стороны автодороги на г. Рыбинск по границе населенного пункта дер. Конюшино, от точки 42 до точки 1 на северо-запад вдоль восточной стороны автодороги на г. Рыбинск.

3.28. Описание границ участка ЗОЛ-2.1 зоны охраняемого природного ландшафта-2 объекта культурного наследия регионального значения «Церковь иконы Божией Матери «Знамение», 1855 – 1856 гг. (Ярославская область, Рыбинский район, Михайловский сельский округ, с. Михайловское, д. 6).

От точки 1 до точки 2 на восток вдоль заборов огородов домов № 506 и № 40 в дер. Конюшино по границе особо охраняемой природной территории памятника природы «Обнажения на р. Черёмухе и р. Еде (у деревень Максимовское, Дмитриевка, Ивановское, Конюшино)», от точки 2 до точки 3 на юг вдоль границы участка дома № 47 в дер. Конюшино, от точки 3 до точки 5 на восток вдоль границы участка дома № 47 в дер. Конюшино, от точки 5 до точки 6 на северо-восток вдоль проезда к р. Еда, от точки 6 до точки 7 на восток по луку вдоль правого берега р. Еда по границе особо охраняемой природной территории памятника природы «Обнажения на р. Черёмухе и р. Еде (у деревень Максимовское, Дмитриевка, Ивановское, Конюшино)», от точки 7 до точки 8 в северо-восточном направлении вдоль правого берега р. Еда по границе особо охраняемой природной территории памятника природы «Обнажения на р. Черёмухе и р. Еде (у деревень Максимовское, Дмитриевка, Ивановское, Конюшино)», от точки 8 до точки 9 на восток вдоль правого берега р. Еда вдоль границы особо охраняемой природной территории памятника природы «Обнажения на р. Черёмухе и р. Еде (у деревень Максимовское, Дмитриевка, Ивановское, Конюшино)», от точки 9 до точки 12 на юго-восток вдоль правого берега р. Еда по границе особо охраняемой природной территории памятника природы «Обнажения на р. Черёмухе и р. Еде (у деревень Максимовское, Дмитриевка, Ивановское, Конюшино)», от точки 12 до точки 14 на юго-запад вдоль правого берега р. Еда по границе особо охраняемой природной территории памятника природы «Обнажения на р. Черёмухе и р. Еде (у деревень Максимовское, Дмитриевка, Ивановское, Конюшино)», от точки 14 до точки 18 на север вдоль правого берега р. Еда, от точки 18 до точки 21 на северо-запад вдоль правого берега р. Еда, от точки 21 до точки 23 на запад

вдоль правого берега р. Еда, от точки 23 до точки 24 на юго-запад вниз по склону правого берега р. Еда, от точки 24 до точки 28 на запад вдоль правого берега р. Еда, от точки 28 до точки 31 на юго-запад вдоль правого берега р. Еда, от точки 31 до точки 33 на запад вдоль правого берега р. Еда, от точки 33 до точки 1 на северо-запад вдоль автодороги на г. Рыбинск.

3.29. Описание границ участка ЗОЛ-2.2 зоны охраняемого природного ландшафта-2 объекта культурного наследия регионального значения «Церковь иконы Божией Матери «Знамение», 1855 – 1856 гг. (Ярославская область, Рыбинский район, Михайловский сельский округ, с. Михайловское, д. 6).

От точки 1 до точки 2 на восток вдоль левого берега р. Еда, от точки 2 до точки 3 на северо-восток вдоль левого берега р. Еда, от точки 3 до точки 6 на юг вдоль участка производственного назначения, от точки 6 до точки 7 на запад вдоль участка производственного назначения до границы населенного пункта с. Михайловское, от точки 7 до точки 11 на юго-запад по границе населенного пункта с. Михайловское, от точки 11 до точки 1 на северо-восток в сторону левого берега р. Еда.

3.30. Описание границ участка ЗОЛ-2.3 зоны охраняемого природного ландшафта-2 объекта культурного наследия регионального значения «Церковь иконы Божией Матери «Знамение», 1855 – 1856 гг. (Ярославская область, Рыбинский район, Михайловский сельский округ, с. Михайловское, д. 6).

От точки 1 до точки 3 на северо-восток по землям сельскохозяйственного назначения (пашни), от точки 3 до точки 4 на юго-восток по землям сельскохозяйственного назначения (пашни), пересекая воздушную линию электропередачи напряжением 35 кВ, до мелиоративной канавы, от точки 4 до точки 5 на юго-восток по землям сельскохозяйственного назначения (пашни) по мелиоративной канаве, от точки 5 до точки 7 на юг по землям сельскохозяйственного назначения (пашни) по мелиоративной канаве, от точки 7 до точки 11 на юго-восток по землям сельскохозяйственного назначения (пашни) по мелиоративной канаве, от точки 11 до точки 12 на юго-запад по землям сельскохозяйственного назначения (пашни) вдоль линии электропередачи напряжением 10 кВ, от точки 12 до точки 19 на северо-запад вдоль застройки по границе населенного пункта с. Михайловское, от точки 19 до точки 1 на северо-запад вдоль застройки по границе населенного пункта с. Михайловское.

3.31. Описание границ участка ЗОЛ-2.4 зоны охраняемого природного ландшафта-2 объекта культурного наследия регионального значения «Церковь иконы Божией Матери «Знамение», 1855 – 1856 гг. (Ярославская область, Рыбинский район, Михайловский сельский округ, с. Михайловское, д. 6).

От точки 1 до точки 2 на юго-восток через лесной массив по границе населенного пункта с. Михайловское до автодороги на дер. Поповское,

от точки 2 до точки 4 на юго-запад вдоль автодороги на дер. Поповское, от точки 4 до точки 6 на северо-запад по луку вдоль подъезда к дер. Поповское, от точки 6 до точки 7 на северо-восток по луку вдоль кромки лесного массива, от точки 7 до точки 1 через лесной массив до границы населенного пункта с. Михайловское в районе дома № 68.

3.32. Описание границ участка ЗОЛ-2.5 зоны охраняемого природного ландшафта-2 объекта культурного наследия регионального значения «Церковь иконы Божией Матери «Знамение», 1855 – 1856 гг. (Ярославская область, Рыбинский район, Михайловский сельский округ, с. Михайловское, д. 6).

От точки 1 до точки 3 на юго-восток вдоль застройки по улице в дер. Конюшино, от точки 3 до точки 4 на юго-запад вдоль заборов до автодороги на г. Рыбинск, от точки 4 до точки 1 вдоль восточной стороны автодороги на г. Рыбинск по границе населенного пункта дер. Конюшино.

3.33. Описание границ участка ЗОЛ-2.6 зоны охраняемого природного ландшафта-2 объекта культурного наследия регионального значения «Церковь иконы Божией Матери «Знамение», 1855 – 1856 гг. (Ярославская область, Рыбинский район, Михайловский сельский округ, с. Михайловское, д. 6).

От точки 1 до точки 3 на северо-восток по южной стороне автодороги в дер. Сольгаево, от точки 3 до точки 4 на юго-восток по луку вдоль границы населенного пункта дер. Сольгаево, от точки 4 до точки 7 на юго-запад по луку вдоль границы населенного пункта дер. Сольгаево, от точки 7 до точки 8 на запад через лесной массив вдоль границы населенного пункта дер. Сольгаево, от точки 8 до точки 1 по луку по границе населенного пункта дер. Конюшино.

3.34. Описание границ участка ЗОЛ-3.1 зоны охраняемого природного ландшафта-3 объекта культурного наследия регионального значения «Церковь иконы Божией Матери «Знамение», 1855 – 1856 гг. (Ярославская область, Рыбинский район, Михайловский сельский округ, с. Михайловское, д. 6).

От точки 1 до точки 3 на юго-восток вдоль участка дома № 2 в с. Михайловское, от точки 3 до точки 4 на юго-восток вдоль правого берега р. Черемуха, от точки 4 до точки 5 на юго-запад вниз по склону левого берега р. Черемуха, от точки 5 до точки 6 на юго-восток вдоль правого берега р. Черемуха, от точки 6 до точки 7 на юго-запад вниз по склону левого берега р. Черемуха, от точки 7 до точки 8 на запад вниз по склону левого берега р. Черемуха до границы населенного пункта с. Михайловское, от точки 8 до точки 9 на север вдоль границы населенного пункта с. Михайловское, от точки 9 до точки 10 на северо-запад вдоль границы населенного пункта с. Михайловское, от точки 10 до точки 12 на северо-запад вдоль правого берега р. Черемуха, от точки 12 до точки 1 на северо-восток вдоль проезда к детскому оздоровительному лагерю им. А. Матросова.

3.35. Описание границ участка ЗОЛ-3.2 зоны охраняемого природного ландшафта-3 объекта культурного наследия регионального значения «Церковь иконы Божией Матери «Знамение», 1855 – 1856 гг. (Ярославская область, Рыбинский район, Михайловский сельский округ, с. Михайловское, д. 6).

От точки 1 до точки 5 на восток вдоль левого берега р. Еда, вдоль границы особо охраняемой природной территории памятника природы «Обнажения на р. Черёмухе и р. Еде (у деревень Максимовское, Дмитриевка, Ивановское, Конюшино)», от точки 5 до точки 7 на северо-восток вдоль левого берега р. Еда, вдоль границы особо охраняемой природной территории памятника природы «Обнажения на р. Черёмухе и р. Еде (у деревень Максимовское, Дмитриевка, Ивановское, Конюшино)», от точки 7 до точки 8 на восток вдоль левого берега р. Еда по границе особо охраняемой природной территории памятника природы «Обнажения на р. Черёмухе и р. Еде (у деревень Максимовское, Дмитриевка, Ивановское, Конюшино)», от точки 8 до точки 9 на юг вверх по склону левого берега р. Еда до участка производственного назначения, от точки 9 до точки 10 на запад вдоль левого берега р. Еда, от точки 11 до точки 13 на юго-запад вдоль левого берега р. Еда, от точки 13 до точки 14 на юго-запад до границы населенного пункта с. Михайловское, от точки 14 до точки 18 на запад вдоль проезда, от точки 18 до точки 19 на север вниз по склону левого берега р. Еда, от точки 19 до точки 20 на запад вдоль границы населенного пункта с. Михайловское вдоль левого берега р. Еда, от точки 20 до точки 21 на север вниз по склону левого берега р. Еда, от точки 21 до точки 1 на северо-восток вниз по склону левого берега р. Еда.

3.36. Описание границ участка ЗОЛ-3.3 зоны охраняемого природного ландшафта-3 объекта культурного наследия регионального значения «Церковь иконы Божией Матери «Знамение», 1855 – 1856 гг. (Ярославская область, Рыбинский район, Михайловский сельский округ, с. Михайловское, д. 6).

От точки 1 до точки 5 на юго-восток вдоль застройки детского оздоровительного лагеря им. А. Матросова, от точки 5 до точки 6 на восток вдоль застройки детского оздоровительного лагеря им. А. Матросова, от точки 6 до точки 9 на северо-восток вдоль застройки детского оздоровительного лагеря им. А. Матросова вдоль левого берега р. Черемуха, от точки 9 до точки 10 на юг вдоль участка детского оздоровительного лагеря им. А. Матросова, от точки 10 до точки 13 на юго-запад вдоль левого берега р. Черемуха, от точки 13 до точки 14 на юг вдоль левого берега р. Черемуха, от точки 14 до точки 15 на юго-запад в сторону дер. Акулинское, от точки 15 до точки 16 на запад до границы населенного пункта дер. Акулинское, от точки 16 до точки 17 на северо-запад по луку, от точки 17 до точки 18 на северо-восток по луку до границы населенного пункта дер. Акулинское, от точки 18 до точки 19 на север через лесной массив вдоль границы населенного пункта дер. Акулинское, от точки 19 до точки 20 на северо-запад

по лесному массиву, от точки 20 до точки 21 на северо-запад по лесному массиву, от точки 21 до точки 1 на север до участка детского оздоровительного лагеря им. А. Матросова.

3.37. Описание границ участка ЗОЛ-3.4 зоны охраняемого природного ландшафта-3 объекта культурного наследия регионального значения «Церковь иконы Божией Матери «Знамение», 1855 – 1856 гг. (Ярославская область, Рыбинский район, Михайловский сельский округ, с. Михайловское, д. 6).

От точки 1 до точки 3 на северо-восток вдоль границы населенного пункта дер. Акулинское, от точки 3 до точки 4 на юго-восток по границе участка, отведенного под жилищное строительство, вдоль границы населенного пункта дер. Акулинское, от точки 4 до точки 6 на северо-восток по границам земельных участков, отведенных под жилищное строительство, вдоль границы населенного пункта дер. Акулинское, от точки 6 до точки 7 на юго-восток до уреза воды левого берега р. Черемуха, от точки 7 до точки 13 на юго-запад по левому берегу р. Черемуха, от точки 13 до точки 14 на северо-запад вверх по береговому склону р. Черемуха до границы населенного пункта дер. Акулинское, от точки 14 до точки 1 на северо-восток вдоль границы населенного пункта дер. Акулинское.

3.38. Описание границ участка ЗОЛ-3.5 зоны охраняемого природного ландшафта-3 объекта культурного наследия регионального значения «Церковь иконы Божией Матери «Знамение», 1855 – 1856 гг. (Ярославская область, Рыбинский район, Михайловский сельский округ, с. Михайловское, д. 6).

От точки 1 до точки 2 на юг по краю лесного массива вдоль правого берега р. Черемуха, вдоль границы населенного пункта с. Михайловское, от точки 2 до точки 3 на юго-запад по краю лесного массива вниз по склону правого берега р. Черемуха вдоль границы населенного пункта с. Михайловское, от точки 3 до точки 4 на юго-восток по краю лесного массива вверх по склону правого берега р. Черемуха вдоль границы населенного пункта с. Михайловское, от точки 4 до точки 5 на юго-запад по краю лесного массива вниз по склону правого берега р. Черемуха вдоль границы населенного пункта с. Михайловское, от точки 5 до точки 6 на юг по краю лесного массива вдоль правого берега р. Черемуха вдоль границы населенного пункта с. Михайловское, от точки 6 до точки 7 на юго-восток по краю лесного массива вверх по склону правого берега р. Черемуха вдоль границы населенного пункта с. Михайловское, от точки 7 до точки 8 на юг по краю лесного массива вдоль правого берега р. Черемуха вдоль границы населенного пункта с. Михайловское, от точки 8 до точки 10 на юго-восток по краю лесного массива вдоль застройки вдоль границы населенного пункта с. Михайловское, от точки 10 до точки 12 на юго-запад по краю лесного массива вдоль правого берега р. Черемуха вдоль границы населенного пункта с. Михайловское, от точки 12 до точки 13 на юго-восток по краю лесного массива вдоль правого берега р. Черемуха вдоль границы населенного пункта

с. Михайловское, от точки 13 до точки 14 на юг по краю лесного массива вдоль правого берега р. Черемуха вдоль границы населенного пункта с. Михайловское, от точки 14 до точки 19 на юго-восток вдоль границы населенного пункта с. Михайловское до участка дома № 64, от точки 19 до точки 23 на юго-запад по заборам вдоль границы населенного пункта с. Михайловское, от точки 23 до точки 24 на юго-восток по забору участка дома № 68 в с. Михайловское, от точки 24 до точки 25 на юго-восток вдоль границы населенного пункта с. Михайловское, от точки 25 до точки 27 на юго-запад по границе лесного массива, от точки 27 до точки 29 на северо-запад через лесной массив, от точки 29 до точки 32 на северо-восток вдоль края лесного массива, от точки 32 до точки 33 на север в сторону р. Черемуха по краю лесного массива, от точки 33 до точки 35 на северо-восток вдоль края лесного массива, от точки 35 до точки 36 на север вдоль края лесного массива, от точки 36 до точки 37 на северо-запад вдоль края лесного массива вдоль границы населенного пункта с. Михайловское, от точки 37 до точки 38 на северо-восток вдоль края лесного массива вдоль границы населенного пункта с. Михайловское, от точки 38 до точки 40 на северо-запад вдоль края лесного массива вдоль границы населенного пункта с. Михайловское, от точки 40 до точки 44 на северо-восток вдоль края лесного массива вдоль границы населенного пункта с. Михайловское, от точки 44 до точки 1 на юго-восток вверх по склону правого берега р. Черемуха до границы населенного пункта с. Михайловское.

3.39. Описание границ участка ЗОЛ-3.6 зоны охраняемого природного ландшафта-3 объекта культурного наследия регионального значения «Церковь иконы Божией Матери «Знамение», 1855 – 1856 гг. (Ярославская область, Рыбинский район, Михайловский сельский округ, с. Михайловское, д. 6).

От точки 1 до точки 2 на северо-восток вдоль южной стороны автодороги в дер. Поповское до перекрестка с автодорогой в г. Рыбинск, от точки 2 до точки 6 на юго-восток вдоль западной стороны автодороги в г. Рыбинск, от точки 6 до точки 7 на северо-запад вдоль здания овощехранилища, от точки 7 до точки 8 на юго-запад вдоль воздушной линии электропередачи напряжением 35 кВ, от точки 8 до точки 9 на северо-запад вдоль границы населенного пункта с. Михайловское до автодороги в дер. Поповское, от точки 9 до точки 1 на северо-запад вдоль южной стороны автодороги в дер. Поповское.

3.40. Описание границ участка ЗОЛ-3.7 зоны охраняемого природного ландшафта-3 объекта культурного наследия регионального значения «Церковь иконы Божией Матери «Знамение», 1855 – 1856 гг. (Ярославская область, Рыбинский район, Михайловский сельский округ, с. Михайловское, д. 6).

От точки 1 до точки 2 на северо-восток вдоль границы участка дома № 25 в с. Михайловское, от точки 2 до точки 3 на юго-восток вдоль застройки, от точки 3 до точки 4 на юго-запад вдоль проезда до автодороги

на г. Рыбинск, от точки 4 до точки 1 на северо-запад по забору вдоль восточной стороны автодороги в г. Рыбинск.

3.41. Описание границ участка ЗОЛ-3.8 зоны охраняемого природного ландшафта-3 объекта культурного наследия регионального значения «Церковь иконы Божией Матери «Знамение», 1855 – 1856 гг. (Ярославская область, Рыбинский район, Михайловский сельский округ, с. Михайловское, д. 6).

От точки 1 до точки 4 на северо-восток вдоль границы населенного пункта с. Михайловское, от точки 4 до точки 5 на юго-восток вдоль участка производственного назначения, от точки 5 до точки 7 на юго-запад вдоль участков производственного назначения, от точки 7 до точки 1 на северо-запад вдоль восточной стороны автодороги в г. Рыбинск до границы населенного пункта с. Михайловское.

3.42. Описание границ участка ЗОЛ-3.9 зоны охраняемого природного ландшафта-3 объекта культурного наследия регионального значения «Церковь иконы Божией Матери «Знамение», 1855 – 1856 гг. (Ярославская область, Рыбинский район, Михайловский сельский округ, с. Михайловское, д. 6).

От точки 1 до точки 3 на северо-восток вдоль края лесного массива в сторону р. Черемуха, от точки 3 до точки 4 на юго-восток вдоль левого берега р. Черемуха, от точки 4 до точки 6 на юго-запад вдоль края оврага, от точки 6 до точки 7 на юго-восток, пересекая овраг, от точки 7 до точки 9 на северо-восток вдоль края оврага, от точки 9 до точки 11 на восток вдоль левого берега р. Черемуха, от точки 11 до точки 12 на юго-восток вдоль края оврага, от точки 12 до точки 13 на юго-запад через лесной массив до участка артезианской скважины № 2, от точки 13 до точки 14 на запад вдоль застройки, от точки 14 до точки 16 на юго-запад вдоль территории артезианской скважины № 2 до границы населенного пункта дер. Акулинское, от точки 16 до точки 19 на северо-запад через лесной массив вдоль границы населенного пункта дер. Акулинское, от точки 19 до точки 1 на север вдоль края лесного массива.

УТВЕРЖДЕНЫ
 постановлением
 Правительства области
 от 22.11.2022 № 1046-н

РЕЖИМЫ

использования земель и требования к градостроительным регламентам в границах территорий зон охраны объекта культурного наследия регионального значения «Церковь иконы Божией Матери «Знамение», 1855 – 1856 гг. (Ярославская область, Рыбинский район, Михайловский сельский округ, с. Михайловское, д. 6)

1. Режим использования земель и земельных участков и требования к градостроительным регламентам в границах территории охранной зоны (ОЗ) объекта культурного наследия регионального значения «Церковь иконы Божией Матери «Знамение», 1855 – 1856 гг. (Ярославская область, Рыбинский район, Михайловский сельский округ, с. Михайловское, д. 6):

Наименование характеристик и показателей	Разрешается	Запрещается
1	2	3
Ограничение характера использования территории	<ul style="list-style-type: none"> - использование отведенных земельных участков в качестве общественной зоны, зеленых насаждений общего пользования, под музейно-экспозиционные функции, для размещения объектов торговли, индивидуального жилищного строительства с правом ведения личного подсобного хозяйства, коммунально-бытового обслуживания и жизнеобеспечения населения; - использование территорий общего пользования для организации пешеходных и транспортных потоков, озеленения улиц, прокладки инженерных коммуникаций; - проведение археологических и научных исследований 	<ul style="list-style-type: none"> - размещение производственных объектов; - проведение мероприятий, создающих потенциальную угрозу физической сохранности зданий и сооружений, являющихся объектами культурного наследия и исторически ценными градоформирующими объектами, указанными в приложении 1 к настоящим Режимам; - размещение малоэтажной и среднеэтажной многоквартирной секционной жилой застройки
Ограничения изменения параметров (характеристик)	сохранение исторически сложившихся линий	прокладка новых улиц и проездов, объединение

1	2	3
границ	застройки и красных линий, а также границ земельных участков, направленное на сохранение исторической парцелляции, в том числе ограничение их изменения при проведении землеустройства, а также разделении земельных участков	кварталов, а также изменение исторически сложившихся границ земельных участков
Ограничения изменения исторически ценных градоформирующих объектов, являющихся элементами историко-градостроительной среды объекта культурного наследия	<ul style="list-style-type: none"> - капитальный ремонт, производимый без изменения особенностей, представляющих историческую и архитектурную ценность, исторически ценных градоформирующих объектов (общие габариты здания, габариты отдельных элементов, строительные и отделочные материалы, форма кровли, форма и материал печных труб, декоративные элементы, габариты оконных и дверных проемов, заполнение оконных и дверных проемов с сохранением параметров остекления на дату постройки объекта); - в случае аварийного состояния исторически ценного градоформирующего объекта в категории допускается его воссоздание с сохранением параметров в исторических конструктивных и отделочных материалах, исторических колористических решениях; - при принятии решения о воссоздании утраченных исторически ценных градоформирующих объектов допускается воссоздание в исторических 	<ul style="list-style-type: none"> - снос объектов, обладающих признаками объекта культурного наследия (в течение установленного законодательством срока, необходимого для принятия решения о включении таких объектов в перечень выявленных объектов культурного наследия либо об отказе в их включении); - снос исторически ценных градоформирующих объектов; - на месте утраченных исторически ценных градоформирующих объектов запрещено новое строительство, за исключением воссоздания исторически ценного градоформирующего объекта в его исторических параметрах (параметры объекта принимаются на основании историко-культурных исследований)

1	2	3
	<p>конструктивных и отделочных материалах, исторических колористических решениях – размещение объектов нанесено на историко-культурном опорном плане и может быть уточнено по данным историко-культурных исследований;</p> <p>- возможность пристроек к исторически ценным градоформирующим объектам указана в приложении 2 к настоящим Режимам</p>	
<p>Ограничения при реконструкции, капитальном ремонте, ремонте существующих объектов капитального строительства</p>	<p>- реконструкция существующих объектов без увеличения их объемно-пространственных параметров (за исключением объектов, указанных в приложении 2 к настоящим Режимам);</p> <p>- капитальный ремонт объектов капитального строительства, не являющихся объектами культурного наследия, выявленными объектами культурного наследия, исторически ценными градоформирующими объектами, диссонирующими объектами, производимый без увеличения их объемно-пространственных параметров и изменения характера архитектурного решения уличных фасадов, с использованием традиционных для данной местности строительных и отделочных материалов;</p> <p>- капитальный ремонт, производимый с увеличением объемно-пространственных</p>	<p>- реконструкция объектов, связанная с увеличением объемно-пространственных параметров зданий, сооружений или их частей, зрительно воспринимаемых со стороны улиц, и изменением характера архитектурного решения уличных фасадов (в том числе замена окон со столярными заполнениями традиционного типа на «евроокна» без расстекловки), применение нетрадиционных для данной местности строительных и отделочных материалов и колористических решений;</p> <p>- устройство кровель с переломами скатов, применение металлопластиковой профилированной черепицы, пластикового сайдинга в облицовке фасадов, зеркального и тонированного остекления, витражного остекления (за исключением веранд)</p>

1	2	3
	<p>параметров зданий и сооружений до их исторически существовавших параметров, подтвержденных историко-архивными материалами с сохранением вида строительных материалов, с использованием традиционных для данной местности строительных и отделочных материалов, колористических решений;</p> <p>- ремонт фасадов зданий, нейтральных к характеру исторической градостроительной среды и сооружений, производимый без изменения объемно-пространственных параметров здания, сооружения с использованием традиционных для данной местности строительных и отделочных материалов, колористических решений</p>	
<p>Ограничения изменения характера земной поверхности, озеленения и благоустройства территории</p>	<p>- благоустройство территорий общего пользования в границах красных линий, в том числе для организации зон рекреации в целях оптимального восприятия объекта культурного наследия в его историческом и природном окружении;</p> <p>- сохранение и восстановление особенностей рельефа, гидрографии, старовозрастных и ценных в ландшафтно-эстетическом отношении насаждений,</p> <p>- использование исторических аналогов в дизайне элементов</p>	<p>- изменение гидрогеологического режима, в том числе создающее потенциальную угрозу физической сохранности объекта культурного наследия, исторически ценных градоформирующих объектов;</p> <p>- изменение рабочих высотных планировочных отметок в сторону увеличения поверхности проезжих частей дорог и улиц при их устройстве, ремонте, реконструкции</p>

1	2	3
	<p>благоустройства, в том числе исторических элементов благоустройства территории часовни;</p> <ul style="list-style-type: none"> - ландшафтные рубки насаждений, ухудшающих условия обзора объекта культурного наследия, санитарные рубки с последующим восстановлением древесно-кустарниковой растительности; - укрепление склонов с применением традиционных для данной местности укрепительных конструкций: срубы, заполненные камнем, деревянные сваи; укрепление с использованием современных конструкций в подземной (подводной) части с видимой частью в виде задернованной поверхности, насыпного камня 	
<p>Ограничения изменения диссонирующих к характеру исторической градостроительной среды объектов</p>	<ul style="list-style-type: none"> - реконструкция объектов или их частей, направленная на устранение или уменьшение диссонирующего эффекта или нарушения согласно рекомендациям, предусмотренным мероприятиями для объектов современной застройки, диссонирующих с характером исторической градостроительной среды, приведенными в приложении 3 к настоящим Режимам; - реализация мероприятий в отношении данных объектов, направленная на уменьшение их диссонирующего влияния; - снос диссонирующих 	<p>реконструкция диссонирующих объектов, осуществляемая без учета мер, направленных на уменьшение или исключение диссонирующего эффекта</p>

1	2	3
Ограничения к объектам инфраструктуры, размещению инженерных сетей	<p>объектов</p> <ul style="list-style-type: none"> - прокладка подземных инженерных коммуникаций; - размещение и оборудование элементов инфраструктуры обслуживания туристов, посетителей музейных объектов, в том числе санитарно-гигиенических сооружений и автостоянок 	<ul style="list-style-type: none"> - размещение инженерно-технических и хозяйственных объектов башенного типа (водонапорные башни, зернохранилища, элеваторы и подобное), а также вышек сотовой связи; - прокладка воздушных высоковольтных линий электропередач и наземных инженерных сетей; - размещение спутниковых устройств и кондиционеров на уличных фасадах зданий
Ограничения при размещении объектов капитального строительства	<p>новое капитальное строительство запрещено, за исключением строительства в рамках специальных мер, направленных на сохранение и восстановление (регенерацию) историко-градостроительной и природной среды объекта культурного наследия, – компенсационного и адаптивного строительства, осуществляемого на местах утраченных объектов в их исторически существовавших параметрах и строительных материалах, на основе историко-архивных материалов</p>	<ul style="list-style-type: none"> - размещение объектов капитального строительства, за исключением размещения их в рамках специальных мер, направленных на сохранение и восстановление (регенерацию) историко-градостроительной и природной среды объектов культурного наследия; - размещение объектов, параметры которых превышают определенные на основании историко-архивных и библиографических материалов
Предельные параметры объектов капитального строительства	<p>определять параметры компенсационного и адаптивного строительства на основании историко-архивных и библиографических исследований</p>	<ul style="list-style-type: none"> - устройство кровель с переломами скатов; - применение металлопластиковой профилированной черепицы, пластикового сайдинга в облицовке фасадов, зеркального и тонированного остекления, витражного остекления (за исключением веранд); - применение ярких

1	2	3
		(фиолетовый, бирюзовый, желтый, оранжевый, красный, синий) цветов и контрастных цветовых сочетаний при покраске фасадов и кровель объектов капитального строительства, некапитальных объектов, киосков, торговых павильонов и автобусных остановок, элементов уличного дизайна
Ограничения при размещении хозяйственных построек, предельные параметры	размещение хозяйственных построек высотой от существующего уровня земли до карниза не более 3 м, до конька скатной кровли – не более 5 м, параметры в плане не более 4,0 × 6,0 м	размещение хозяйственных строений на земельных участках со стороны улицы перед линией застройки, палисадниками, перед жилыми домами
Ограничения при благоустройстве территории, элементов благоустройства территории	- устройство ограждений земельных участков с просветами не менее 50 процентов поверхности ограждения, высотой не более 1,5 метра; - материал ограждений – дерево, металл (возможно на деревянных, металлических и каменных (кирпичных) столбах)	установка глухих (непрозрачных) ограждений, выполненных из профнастила, кирпича, бетонных панелей или блоков, пластиковых панелей, пластиковых материалов по фронтальным границам земельных участков перед домами (в том числе ограждений палисадников)
Ограничения по размещению информационных и рекламных конструкций, вывесок	- размещение на фасадах зданий табличек, информационных и рекламных объявлений размером не более 0,6 × 0,8 м; общая площадь информационного поля вывесок не должна превышать 0,7 кв. м, занимать более 2,5 процента от общей площади фасада; - вывески и информационные объявления не должны закрывать окна, двери, декоративные элементы фасада, при размещении вывесок должно	- размещение табличек, информационных и рекламных объявлений, вывесок и информационных стендов, превышающих допустимые параметры; - размещение баннеров, в том числе на фасадах зданий, а также перетяжек над улицами и неоновой рекламы

1	2	3
	<p>обеспечиваться сохранение художественного и стилистического единства оформления фасада; размещение информационных стендов размерами не более 0,6 × 0,8 м и высотой от уровня земли не более 2 м</p>	
<p>Ограничения по размещению автостоянок</p>	<ul style="list-style-type: none"> - размещение в радиусе 30 метров от территории объекта культурного наследия парковок только для легковых автомашин; - размещение парковок для туристических автобусов далее 50 метров от территории объектов культурного наследия; - размещение перед объектами обслуживания и коммерческих видов использования парковок на 2 – 10 машино-мест 	<ul style="list-style-type: none"> - размещение открытых парковок и автостоянок вместимостью более 10 парковочных мест; - размещение ближе 30 метров от территории объекта культурного наследия парковок, за исключением парковок для легковых автомашин; - размещение парковок для туристических автобусов ближе 30 метров от территории объекта культурного наследия
<p>Ограничения по возведению временных зданий и сооружений, павильонов и остановок</p>	<p>размещение павильонов автобусных остановок не более 4 × 2,5 м и высотой не более 2,5 м</p>	<ul style="list-style-type: none"> - размещение торговых киосков и павильонов; - размещение павильонов автобусных остановок размерами более 4 × 2,5 м и высотой более 2,5 м
<p>Ограничения по использованию материалов и цветовых решений при капитальном ремонте, реконструкции, новом строительстве</p>	<ul style="list-style-type: none"> - строительные и отделочные материалы для стен – дерево, кирпич, естественный камень; для цоколя, печных труб – естественный камень (или его имитация), кирпич, бетон (штукатурка с последующим окрашиванием); - для кровель – кровельное железо, допускаются черепица, гибкая черепица, шифер допускается сохранять в существующем виде до капитального ремонта кровли; - колористические решения - натуральные цвета строительных материалов 	<ul style="list-style-type: none"> - применение для кровель металлопластиковой профилированной черепицы; применение для фасадов пластикового сайдинга, металла, зеркального и тонированного остекления, витражного остекления (за исключением веранд); - применение ярких (фиолетовый, бирюзовый, желтый, оранжевый, красный, синий) цветов и контрастных цветовых сочетаний при покраске фасадов и кровель объектов капитального строительства, киосков, торговых павильонов и автобусных

1	2	3
	<p>или окраска в неяркие оттенки серого, коричневого, охристого, зеленого, голубого, белого цветов; крыши серые, приглушенные оттенки зеленого или сурик (таблица цветовых решений для применения в отделке фасадов зданий и сооружений, оформления малых архитектурных форм приведена в приложении 4 к настоящим Режимам)</p>	<p>остановок, элементов уличного дизайна и прочих зданий и сооружений</p>
<p>Виды разрешенного использования земельных участков</p>	<ul style="list-style-type: none"> - для индивидуального жилищного строительства – 2.1; - для ведения личного подсобного хозяйства (приусадебный земельный участок) – 2.2; - обслуживание жилой застройки – 2.7; - хранение автотранспорта – 2.7.1; - коммунальное обслуживание – 3.1; - социальное обслуживание – 3.2; - бытовое обслуживание – 3.3; - культурное развитие – 3.6; - религиозное использование – 3.7; - магазины – 4.4; - общественное питание – 4.6; - гостиничное обслуживание – 4.7; - стоянка транспортных средств – 4.9.2; - отдых (рекреация) – 5.0; - энергетика – 6.7; - размещение автомобильных дорог – 7.2.1; - охрана природных территорий – 9.1; - историко-культурная деятельность – 9.3; 	<ul style="list-style-type: none"> - малоэтажная многоквартирная жилая застройка – 2.1.1; - среднеэтажная жилая застройка – 2.5; - многоэтажная жилая застройка (высотная застройка) – 2.6; - авиационный спорт – 5.1.6; - тяжелая промышленность – 6.2; - автомобилестроительная промышленность – 6.2.1; - нефтехимическая промышленность – 6.5; - атомная энергетика – 6.7.1; - целлюлозно-бумажная промышленность – 6.11; - железнодорожный транспорт – 7.1; - воздушный транспорт – 7.4; - трубопроводный транспорт – 7.5

1	2	3
	- земельные участки (территории) общего пользования – 12.0; - ритуальная деятельность – 12.1	

1.1. Дополнительные требования для участка Р-ОКН (территория объекта культурного наследия):

Указанные выше для участка ОЗ требования не распространяются на территорию объекта культурного наследия, находящуюся внутри контура охранной зоны. Деятельность в границах территории объекта культурного наследия осуществляется в соответствии со статьей 5.1 Федерального закона от 25 июня 2002 года № 73-ФЗ «Об объектах культурного наследия (памятниках истории и культуры) народов Российской Федерации».

В соответствии с пунктом 1 части 4 статьи 36 Градостроительного кодекса Российской Федерации действие градостроительного регламента не распространяется на земельные участки в границах территорий памятников и ансамблей, включенных в единый государственный реестр объектов культурного наследия (памятников истории и культуры) народов Российской Федерации, а также в границах территорий памятников или ансамблей, которые являются выявленными объектами культурного наследия и решения о режиме содержания, параметрах реставрации, консервации, воссоздания, ремонта и приспособлении которых принимаются в порядке, установленном законодательством Российской Федерации об охране объектов культурного наследия.

В соответствии с требованиями статьи 5.1 Федерального закона от 25 июня 2002 года № 73-ФЗ «Об объектах культурного наследия (памятниках истории и культуры) народов Российской Федерации» на территории памятника или ансамбля запрещаются строительство объектов капитального строительства и увеличение объемно-пространственных характеристик существующих на территории памятника или ансамбля объектов капитального строительства; проведение земляных, строительных, мелиоративных и иных работ, за исключением работ по сохранению объекта культурного наследия или его отдельных элементов, сохранению историко-градостроительной или природной среды объекта культурного наследия; на территории памятника, ансамбля или достопримечательного места разрешается ведение хозяйственной деятельности, не противоречащей требованиям обеспечения сохранности объекта культурного наследия и позволяющей обеспечить функционирование объекта культурного наследия в современных условиях.

Согласно пункту 2 статьи 36 Федерального закона от 25 июня 2002 года № 73-ФЗ «Об объектах культурного наследия (памятниках истории и культуры) народов Российской Федерации» изыскательские, проектные, земляные, строительные, мелиоративные, хозяйственные работы и иные

работы в границах территории объекта культурного наследия, включенного в единый государственный реестр объектов культурного наследия (памятников истории и культуры) народов Российской Федерации, проводятся при условии соблюдения установленных статьей 5.1 Федерального закона от 25 июня 2002 года № 73-ФЗ «Об объектах культурного наследия (памятниках истории и культуры) народов Российской Федерации» требований к осуществлению деятельности в границах территории объекта культурного наследия и при условии реализации согласованных соответствующим органом охраны объектов культурного наследия, определенным пунктом 2 статьи 45 Федерального закона от 25 июня 2002 года № 73-ФЗ «Об объектах культурного наследия (памятниках истории и культуры) народов Российской Федерации», обязательных разделов об обеспечении сохранности указанных объектов культурного наследия в проектах проведения таких работ или проектов обеспечения сохранности указанных объектов культурного наследия, включающих оценку воздействия проводимых работ на указанные объекты культурного наследия.

2. Режим использования земель и земельных участков и требования к градостроительным регламентам в границах зоны регулирования застройки и хозяйственной деятельности объекта культурного наследия регионального значения «Церковь иконы Божией Матери «Знамение», 1855 – 1856 гг. (Ярославская область, Рыбинский район, Михайловский сельский округ, с. Михайловское, д. 6), в границах зоны регулирования застройки и хозяйственной деятельности (ЗРЗ-1) на участках ЗРЗ-1.1, ЗРЗ-1.2, ЗРЗ-1.3, ЗРЗ-1.4, ЗРЗ-1.5:

Наименование характеристик и показателей	Разрешается	Запрещается
1	2	3
Ограничение характера использования территории	<ul style="list-style-type: none"> - использование отведенных земельных участков под индивидуальное жилищное строительство с правом ведения личного подсобного хозяйства, размещения блокированной жилой застройки, общественной зоны, под музейно-экспозиционные функции, для размещения объектов торговли, а также коммунально-бытового обслуживания и жизнеобеспечения населения; - использование территорий общего пользования для 	<ul style="list-style-type: none"> - размещение производственных объектов III, II, I классов опасности; - проведение мероприятий, создающих потенциальную угрозу физической сохранности зданий и сооружений, являющихся объектами культурного наследия и исторически ценными градоформирующими объектами

1	2	3
	<p>организации пешеходных и транспортных потоков, озеленения улиц, прокладки инженерных коммуникаций;</p> <ul style="list-style-type: none"> - проведение археологических и научных исследований 	
<p>Ограничения изменения параметров (характеристик) границ (за исключением ранее учтенных земельных участков, границы которых требуют уточнения)</p>	<ul style="list-style-type: none"> - образование земельных участков площадью от 0,04 до 0,4 га с целью сохранения характера исторической парцелляции; - расширение проезжих частей в пределах улиц без изменения красных линий, при условии отсутствия негативного воздействия на объект культурного наследия и исторически ценные градостроительные объекты, в том числе их восприятие 	<p>образование земельных участков площадью менее 0,04 га и более 0,4 га с целью сохранения характера исторической парцелляции</p>
<p>Ограничения изменения исторически ценных градостроительных объектов, являющихся элементами историко-градостроительной среды объекта культурного наследия</p>	<ul style="list-style-type: none"> - капитальный ремонт, производимый без изменения особенностей, представляющих историческую и архитектурную ценность, исторически ценных градостроительных объектов (общие габариты здания, габариты отдельных элементов, строительные и отделочные материалы, форма кровли, форма и материал печных труб, декоративные элементы, габариты оконных и дверных проемов, заполнение оконных и дверных проемов с сохранением параметров остекления на дату постройки объекта); - в случае аварийного состояния исторически ценного градостроительного объекта в категории допускается его воссоздание 	<ul style="list-style-type: none"> - снос объектов, обладающих признаками объекта культурного наследия (в течение установленного действующим законодательством срока, необходимого для принятия решения о включении таких объектов в перечень выявленных объектов культурного наследия либо об отказе в их включении); - снос исторически ценных градостроительных объектов; - на месте утраченных исторически ценных градостроительных объектов запрещено новое строительство, за исключением воссоздания исторически ценного градостроительного объекта в его исторических параметрах (параметры объекта принимаются на основании историко-

1	2	3
	<p>с сохранением параметров в исторических конструктивных и отделочных материалах, исторических колористических решениях;</p> <p>- при принятии решения о воссоздании утраченных исторически ценных градоформирующих объектов допускается воссоздание в исторических конструктивных и отделочных материалах, исторических колористических решениях – размещение объектов нанесено на историко-культурном опорном плане и может быть уточнено по данным историко-культурных исследований;</p> <p>- возможность пристроек к исторически ценным градоформирующим объектам указана в приложении 2 к настоящим Режимам</p>	<p>культурных исследований)</p>
<p>Ограничения реконструкции, капитального ремонта, ремонта существующих объектов капитального строительства</p>	<p>- ремонт и реконструкция объектов капитального строительства в существующих объемно-планировочных параметрах, за исключением диссонирующих объектов, в том числе ремонт фасадов здания, производимый с использованием традиционных для данной местности строительных и отделочных материалов и колористических решений;</p> <p>- ремонт и реконструкция объектов капитального строительства с увеличением параметров до параметров, допустимых в настоящей зоне</p>	<p>- реконструкция объектов, связанная с увеличением объемно-пространственных параметров зданий, сооружений или их частей, превышением предельно допустимых параметров данной зоны;</p> <p>- устройство на объектах капитального строительства кровель с переломами скатов, применение металлопластиковой профилированной черепицы, пластикового сайдинга в облицовке фасадов, зеркального и тонированного остекления, витражного остекления (за исключением веранд);</p> <p>- применение ярких</p>

1	2	3
		(фиолетовый, бирюзовый, желтый, оранжевый, красный, синий) цветов и контрастных цветовых сочетаний при покраске фасадов и кровель объектов капитального строительства, некапитальных объектов, киосков, торговых павильонов и автобусных остановок, элементов уличного дизайна и прочих зданий и сооружений
Ограничения изменения характера земной поверхности, озеленения и благоустройства территории	<ul style="list-style-type: none"> - благоустройство территорий общего пользования в границах красных линий, в том числе для организации зон рекреации в целях оптимального восприятия объекта культурного наследия в его историческом и природном окружении; - сохранение и восстановление особенностей рельефа, гидрографии, старовозрастных и ценных в ландшафтно-эстетическом отношении насаждений; - использование исторических аналогов в дизайне элементов благоустройства; - ландшафтные рубки насаждений, ухудшающих условия обзора объекта культурного наследия, санитарные рубки с последующим восстановлением древесно-кустарниковой растительности; - укрепление склонов с применением традиционных для данной местности укрепительных конструкций: срубы, заполненные камнем, 	<ul style="list-style-type: none"> - изменение гидрогеологического режима, в том числе создающее потенциальную угрозу физической сохранности объекта культурного наследия, исторически ценных градоформирующих объектов; - изменение рабочих высотных планировочных отметок в сторону увеличения поверхности проезжих частей дорог и улиц при их устройстве, ремонте, реконструкции

1	2	3
	деревянные сваи; укрепление с использованием современных конструкций в подземной (подводной) части с видимой частью в виде задернованной поверхности, насыпного камня	
Ограничения изменения диссонирующих к характеру исторической градостроительной среды объектов	<ul style="list-style-type: none"> - реконструкция объектов или их частей, направленная на устранение или уменьшение диссонирующего эффекта или нарушения согласно рекомендациям, предусмотренным мероприятиями для объектов современной застройки, диссонирующих с характером исторической градостроительной среды, приведенными в приложении 3 к настоящим Режимам; - реализация мероприятий в отношении данных объектов, направленная на уменьшение их диссонирующего влияния; - снос диссонирующих объектов 	реконструкция диссонирующих объектов, осуществляемая без учета мер, направленных на уменьшение или исключение диссонирующего эффекта
Ограничения к объектам инфраструктуры, размещению инженерных сетей	<ul style="list-style-type: none"> - размещение и оборудование элементов инфраструктуры обслуживания туристов, посетителей музейных объектов, в том числе санитарно-гигиенических сооружений и автостоянок; - прокладка подземных инженерных коммуникаций, прокладка воздушных линий электропередач 	<ul style="list-style-type: none"> - размещение инженерно-технических и хозяйственных объектов башенного типа (водонапорные башни, зернохранилища, элеваторы и подобное), а также вышек сотовой связи; - прокладка наземных инженерных сетей, за исключением линий электропередач; - размещение спутниковых устройств и кондиционеров на уличных фасадах зданий
Ограничения при размещении объектов капитального строительства	- компенсационное строительство в целях регенерации исторической	- размещение объектов, параметры которых превышают установленные

1	2	3
	<p>градостроительной среды, осуществляемое на местах утраченных объектов в их исторически существовавших параметрах и строительных материалах на основе историко-архивных исследований;</p> <ul style="list-style-type: none"> - строительство жилых и общественных одноэтажных зданий (до двух надземных этажей в случае наличия мансарды как этажа) при соблюдении предельных параметров; - существующие нейтральные жилые двухэтажные объекты могут сохраняться в своих параметрах 	<p>предельно допустимые параметры;</p> <ul style="list-style-type: none"> - размещение жилых и хозяйственных строений, в том числе гаражей, на земельных участках со стороны улиц перед линией застройки
<p>Предельные параметры объектов капитального строительства</p>	<ul style="list-style-type: none"> - для участка ЗРЗ-1.1: для одноэтажных зданий, а также зданий в два этажа, второй из которых является мансардным, – высота от существующей поверхности земли до карниза – не выше 3,8 м, до конька кровли – не более 7,0 м, размерами в плане (максимальный габарит со всеми пристройками) не более чем 10 × 22 м; - для участков ЗРЗ-1.2, ЗРЗ-1.3, ЗРЗ-1.4, ЗРЗ-1.5: для одноэтажных зданий, а также зданий в два этажа, второй из которых является мансардным, – высота от существующей поверхности земли до карниза – не выше 4,5 м, до конька кровли – не более 8,0 м, размерами в плане (максимальный габарит со всеми пристройками) не более чем 10 × 22 м; - применяемый тип строительства: дом «брусом» с двускатной 	<ul style="list-style-type: none"> - устройство на объектах капитального строительства кровель с переломами скатов; - применение металлопластиковой профилированной черепицы, пластикового сайдинга в облицовке фасадов, зеркального и тонированного остекления, витражного остекления (за исключением веранд); - применение ярких (фиолетовый, бирюзовый, желтый, оранжевый, красный, синий) цветов и контрастных цветовых сочетаний при покраске фасадов и кровель объектов капитального строительства, некапитальных объектов, киосков, торговых павильонов и автобусных остановок, элементов уличного дизайна и прочих строений и сооружений

1	2	3
	<p>кровлей, дом с вальмовой кровлей, дом с мезонином, остекление не более 20 процентов от площади фасада (за исключением веранд), процент застройки (площадь здания) – не более 30 процентов от площади участка;</p> <ul style="list-style-type: none"> - форма кровли для всех зданий – двускатная, вальмовая; угол наклона – не более 32 градусов; - использование традиционных для данной местности строительных и отделочных материалов и колористических решений 	
<p>Ограничения при размещении хозяйственных построек, предельные параметры</p>	<ul style="list-style-type: none"> - возведение одноэтажных хозяйственных построек: бани, сараи, дровяники, амбары, гаражи (в глубине участка или на линии застройки по улице, но не выступая за линию застройки) с высотными параметрами не выше 3 м от существующего уровня земли до карниза и не более 5 м до конька кровли; - остекление не более 20 процентов площади фасада; размер объекта в плане – не более 4,0 × 7,0 м; общая площадь хозяйственных построек – не более 10 процентов от площади участка 	<ul style="list-style-type: none"> - размещение хозяйственных строений на земельных участках со стороны улицы перед линией застройки, палисадниками, перед жилыми домами; - размещение хозяйственных построек, параметры которых превышают установленные
<p>Ограничения при благоустройстве территории, элементов благоустройства территории</p>	<ul style="list-style-type: none"> - устройство ограждений земельных участков с просветами не менее 70 процентов поверхности ограждения, высотой не более 1,5 м; - материал ограждений – дерево, металл (возможно на деревянных, металлических и каменных (кирпичных) столбах) 	<p>установка глухих (непрозрачных) ограждений, выполненных из профнастила, кирпича, бетонных панелей или блоков, пластиковых панелей, пластиковых материалов по фронтальным границам земельных участков перед домами (в том числе ограждений палисадников)</p>

1	2	3
Ограничения по размещению информационных и рекламных конструкций, вывесок	<ul style="list-style-type: none"> - размещение на фасадах зданий табличек, информационных и рекламных объявлений размером не более 0,6 × 0,8 м; общая площадь информационного поля вывесок не должна превышать 0,7 кв. м, занимать более 2,5 процента от общей площади фасада; вывески и информационные объявления не должны закрывать окна, двери, декоративные элементы фасада, при размещении вывесок должно обеспечиваться сохранение художественного и стилистического единства оформления фасада; размещение информационных стендов размерами не более 0,6 × 0,8 м и высотой от уровня земли не более 2 м 	<ul style="list-style-type: none"> - размещение табличек, информационных и рекламных объявлений, вывесок и информационных стендов, превышающих допустимые параметры; - размещение баннеров, в том числе на фасадах зданий, а также перетяжек над улицами и неоновой рекламы
Ограничения по размещению автостоянок	<ul style="list-style-type: none"> - устройство гостевых парковок перед жилыми домами вместимостью не более 4 машино-мест; - устройство парковок перед объектами обслуживания и коммерческого использования вместимостью не более 8 машино-мест 	размещение открытых парковок и автостоянок, превышающих установленные предельные параметры
Ограничения по возведению временных зданий и сооружений, павильонов и остановок	размещение павильонов автобусных остановок не более 4 × 2,5 м и высотой не более 2,4 м	размещение автобусных остановок, превышающих установленные предельные параметры
Ограничения по использованию материалов и цветовых решений при капитальном ремонте, реконструкции, новом строительстве	<ul style="list-style-type: none"> - строительные и отделочные материалы для стен – дерево, кирпич, натуральный камень; для цоколя, печных труб – натуральный камень (или его имитация), кирпич, бетон (штукатурка с последующим окрашиванием); 	<ul style="list-style-type: none"> - применение для кровель металлопластиковой профилированной черепицы; - применение для фасадов пластикового сайдинга, металла, зеркального и тонированного остекления, витражного остекления (за исключением веранд);

1	2	3
	<ul style="list-style-type: none"> - для кровель – кровельное железо, допускаются черепица, гибкая черепица, шифер допускается сохранять в существующем виде до капитального ремонта кровли; - колористические решения – натуральные цвета строительных материалов или окраска в неяркие оттенки серого, коричневого, охристого, зеленого, голубого, белого цветов; крыши серые, приглушенные оттенки зеленого или сурик 	<ul style="list-style-type: none"> - применение ярких (фиолетовый, бирюзовый, желтый, оранжевый, красный, синий) цветов и контрастных цветовых сочетаний при покраске фасадов и кровель объектов капитального строительства, киосков, торговых павильонов и автобусных остановок, элементов уличного дизайна и прочих зданий и сооружений
<p>Виды разрешенного использования земельных участков</p>	<ul style="list-style-type: none"> - для индивидуального жилищного строительства – 2.1; - блокированная жилая застройка – 2.3; - для ведения личного подсобного хозяйства (приусадебный земельный участок) – 2.2; - обслуживание жилой застройки – 2.7; - хранение автотранспорта – 2.7.1; - общественное использование объектов капитального строительства – 3.0; - магазины – 4.4; - общественное питание – 4.6; - гостиничное обслуживание – 4.7; - стоянка транспортных средств – 4.9.2; - размещение автомобильных дорог – 7.2.1; - стоянки транспорта общего пользования – 7.2.3; - охрана природных территорий – 9.1; - историко-культурная деятельность – 9.3; 	<ul style="list-style-type: none"> - малоэтажная многоквартирная жилая застройка – 2.1.1; - среднеэтажная жилая застройка – 2.5; - многоэтажная жилая застройка (высотная застройка) – 2.6; - авиационный спорт – 5.1.6; - тяжелая промышленность – 6.2; - автомобилестроительная промышленность – 6.2.1; - нефтехимическая промышленность – 6.5; - атомная энергетика – 6.7.1; - целлюлозно-бумажная промышленность – 6.11; - железнодорожный транспорт – 7.1; - воздушный транспорт – 7.4; - трубопроводный транспорт – 7.5

1	2	3
	- гидротехнические сооружения – 11.3; - земельные участки (территории) общего пользования – 12.0	

3. Режим использования земель и земельных участков и требования к градостроительным регламентам в границах зоны регулирования застройки и хозяйственной деятельности объекта культурного наследия регионального значения «Церковь иконы Божией Матери «Знамение», 1855 – 1856 гг. (Ярославская область, Рыбинский район, Михайловский сельский округ, с. Михайловское, д. 6), в границах зоны регулирования застройки и хозяйственной деятельности (ЗРЗ-2) на участках ЗРЗ-2.1, ЗРЗ-2.2, ЗРЗ-2.3, ЗРЗ-2.4, ЗРЗ-2.5, ЗРЗ-2.6, ЗРЗ-2.7:

Наименование характеристик и показателей	Разрешается	Запрещается
1	2	3
Ограничение характера использования территории	- использование отведенных земельных участков под индивидуальное жилищное строительство с правом ведения личного подсобного хозяйства, размещения блокированной жилой застройки, общественной зоны, под музейно-экспозиционные функции; - для размещения объектов торговли, а также коммунально-бытового обслуживания и жизнеобеспечения населения; - использование территорий общего пользования для организации пешеходных и транспортных потоков, озеленения улиц, прокладки инженерных коммуникаций; - проведение археологических и научных исследований	- размещение производственных объектов III, II, I классов опасности; - проведение мероприятий, создающих потенциальную угрозу физической сохранности зданий и сооружений, являющихся объектами культурного наследия и исторически ценными градоформирующими объектами
Ограничения изменения параметров (характеристик) границ (за исключением ранее учтенных земельных участков, границы которых	- образование земельных участков площадью от 0,04 до 0,3 га с целью сохранения характера исторической парцелляции;	образование земельных участков площадью менее 0,04 га и более 0,3 га с целью сохранения характера исторической

1	2	3
требуют уточнения)	- расширение проезжих частей в пределах улиц без изменения красных линий, при условии отсутствия негативного воздействия на объект культурного наследия и исторически ценные градостроительные объекты, в том числе их восприятие	парцелляции
Ограничения изменения исторически ценных градостроительных объектов, являющихся элементами историко-градостроительной среды объекта культурного наследия	- капитальный ремонт, производимый без изменения особенностей, представляющих историческую и архитектурную ценность, исторически ценных градостроительных объектов (общие габариты здания, габариты отдельных элементов, строительные и отделочные материалы, форма кровли, форма и материал печных труб, декоративные элементы, габариты оконных и дверных проемов, заполнение оконных и дверных проемов с сохранением параметров остекления на дату постройки объекта); - в случае аварийного состояния исторически ценного градостроительного объекта в категории допускается его воссоздание с сохранением параметров в исторических конструктивных и отделочных материалах, исторических колористических решениях; - при принятии решения о воссоздании утраченных исторически ценных градостроительных объектов допускается воссоздание в исторических	- снос объектов, обладающих признаками объекта культурного наследия (в течение установленного действующим законодательством срока, необходимого для принятия решения о включении таких объектов в перечень выявленных объектов культурного наследия либо об отказе в их включении); - снос исторически ценных градостроительных объектов; - на месте утраченных исторически ценных градостроительных объектов запрещено новое строительство, за исключением воссоздания исторически ценного градостроительного объекта в его исторических параметрах (параметры объекта принимаются на основании историко-культурных исследований)

1	2	3
	<p>конструктивных и отделочных материалах, исторических колористических решениях – размещение объектов нанесено на историко-культурном опорном плане и может быть уточнено по данным историко-культурных исследований;</p> <p>- возможность пристроек к исторически ценным градоформирующим объектам указана в приложении 2 к настоящим Режимам</p>	
<p>Ограничения реконструкции, капитального ремонта, ремонта существующих объектов капитального строительства</p>	<p>- ремонт и реконструкция объектов капитального строительства в существующих объемно-планировочных параметрах, за исключением диссонирующих объектов, в том числе ремонт фасадов здания, производимый с использованием традиционных для данной местности строительных и отделочных материалов и колористических решений;</p> <p>- ремонт и реконструкция объектов капитального строительства с увеличением параметров до параметров, допустимых в настоящей зоне</p>	<p>- реконструкция объектов, связанная с увеличением объемно-пространственных параметров зданий, сооружений или их частей, превышением предельно допустимых параметров данной зоны;</p> <p>- устройство на объектах капитального строительства кровель с переломами скатов, применение металлопластиковой профилированной черепицы, пластикового сайдинга в облицовке фасадов, зеркального и тонированного остекления, витражного остекления (за исключением веранд);</p> <p>- применение ярких (фиолетовый, бирюзовый, желтый, оранжевый, красный, синий) цветов и контрастных цветовых сочетаний при покраске фасадов и кровель объектов капитального строительства, некапитальных объектов, киосков, торговых павильонов и автобусных остановок, элементов уличного дизайна и прочих</p>

1	2	3
<p>Ограничения изменения характера земной поверхности, озеленения и благоустройства территории</p>	<p>- благоустройство территорий общего пользования в границах красных линий, в том числе для организации зон рекреации в целях оптимального восприятия объекта культурного наследия в его историческом и природном окружении;</p> <p>- сохранение и восстановление особенностей рельефа, гидрографии, старовозрастных и ценных в ландшафтно-эстетическом отношении насаждений;</p> <p>- использование исторических аналогов в дизайне элементов благоустройства;</p> <p>- ландшафтные рубки насаждений, ухудшающих условия обзора объекта культурного наследия, санитарные рубки с последующим восстановлением древесно-кустарниковой растительности;</p> <p>- укрепление склонов с применением традиционных для данной местности укрепительных конструкций: срубы, заполненные камнем, деревянные сваи; укрепление с использованием современных конструкций в подземной (подводной) части с видимой частью в виде задернованной поверхности, насыпного камня</p>	<p>зданий и сооружений</p> <p>- изменение гидрогеологического режима, в том числе создающее потенциальную угрозу физической сохранности объекта культурного наследия, исторически ценных градоформирующих объектов;</p> <p>- изменение рабочих высотных планировочных отметок в сторону увеличения поверхности проезжих частей дорог и улиц при их устройстве, ремонте, реконструкции</p>
<p>Ограничения изменения диссонирующих к характеру исторической</p>	<p>- реконструкция объектов или их частей, направленная на устранение или</p>	<p>реконструкция диссонирующих объектов, осуществляемая без учета</p>

1	2	3
градостроительной среды объектов	<p>уменьшение диссонирующего эффекта или нарушения согласно рекомендациям, предусмотренным мероприятиями для объектов современной застройки, диссонирующих с характером исторической градостроительной среды, приведенными в приложении 3 к настоящим Режимам;</p> <ul style="list-style-type: none"> - реализация мероприятий в отношении данных объектов, направленная на уменьшение их диссонирующего влияния; - снос диссонирующих объектов 	мер, направленных на уменьшение или исключение диссонирующего эффекта
Ограничения к объектам инфраструктуры, размещению инженерных сетей	<ul style="list-style-type: none"> - размещение и оборудование элементов инфраструктуры обслуживания туристов, посетителей музейных объектов, в том числе санитарно-гигиенических сооружений и автостоянок; - прокладка подземных инженерных коммуникаций, прокладка воздушных линий электропередач 	<ul style="list-style-type: none"> - размещение инженерно-технических и хозяйственных объектов башенного типа (водонапорные башни, зернохранилища, элеваторы и подобное), а также вышек сотовой связи; - прокладка воздушных высоковольтных линий электропередач и наземных инженерных сетей; - размещение спутниковых устройств и кондиционеров на уличных фасадах зданий
Ограничения при размещении объектов капитального строительства	<ul style="list-style-type: none"> - компенсационное строительство в целях регенерации исторической градостроительной среды, осуществляемое на местах утраченных объектов в их исторически существовавших параметрах и строительных материалах на основе историко-архивных исследований; - строительство жилых и общественных одноэтажных зданий (до двух надземных этажей 	<ul style="list-style-type: none"> - размещение объектов, параметры которых превышают установленные предельно допустимые параметры; - размещение жилых и хозяйственных строений, в том числе гаражей, на земельных участках со стороны улиц перед линией застройки

1	2	3
	<p>в случае наличия мансарды как этажа) при соблюдении предельных параметров;</p> <ul style="list-style-type: none"> - существующие нейтральные жилые и общественные объекты в два и три надземных этажа могут сохраняться в своих параметрах 	
<p>Предельные параметры объектов капитального строительства</p>	<ul style="list-style-type: none"> - для одноэтажных зданий (а также зданий в два этажа, второй из которых является мансардным) – высота от существующей поверхности земли до карниза – не выше 4,5 м, до конька кровли – не более 7,5 м, размерами в плане не более чем 12 × 16 м; - применяемый тип строительства: дом «брусом» с двускатной кровлей, дом с вальмовой кровлей, дом с мезонином, остекление не более 20 процентов от площади фасада (за исключением веранд), процент застройки (площадь здания) – не более 30 процентов от площади участка; - форма кровли для всех зданий – двускатная, вальмовая; угол наклона – не более 35 градусов; - использование традиционных для данной местности строительных и отделочных материалов и колористических решений 	<ul style="list-style-type: none"> - устройство на объектах капитального строительства кровель с переломами скатов; - применение металлопластиковой профилированной черепицы, пластикового сайдинга в облицовке фасадов, зеркального и тонированного остекления, витражного остекления (за исключением веранд); - применение ярких (фиолетовый, бирюзовый, желтый, оранжевый, красный, синий) цветов и контрастных цветовых сочетаний при покраске фасадов и кровель объектов капитального строительства, некапитальных объектов, киосков, торговых павильонов и автобусных остановок, элементов уличного дизайна и прочих строений и сооружений
<p>Ограничения при размещении хозяйственных построек, предельные параметры</p>	<ul style="list-style-type: none"> - возведение одноэтажных хозяйственных построек: бани, сарай, дровяники, амбары, гаражи (в глубине участка или на линии застройки по улице, но без выступа за линию застройки) с высотными параметрами не выше 3,5 м от существующего уровня 	<ul style="list-style-type: none"> - размещение хозяйственных строений на земельных участках со стороны улицы перед линией застройки, палисадниками, перед жилыми домами; - размещение хозяйственных построек, параметры которых

1	2	3
	<p>земли до карниза и не более 6,0 м до конька кровли; - остекление не более 20 процентов площади фасада; размер объекта в плане – не более 5,0 × 7,0 м; общая площадь хозяйственных построек – не более 10 процентов от площади участка</p>	<p>превышают установленные</p>
<p>Ограничения при благоустройстве территории, элементов благоустройства территории</p>	<p>- устройство ограждений земельных участков с просветами не менее 50 процентов поверхности ограждения, высотой не более 1,6 м; - материал ограждений – дерево, металл (возможно на деревянных, металлических и каменных (кирпичных) столбах)</p>	<p>- установка глухих (непрозрачных) ограждений, выполненных из профнастила, кирпича, бетонных панелей или блоков, пластиковых панелей, пластиковых материалов по фронтальным границам земельных участков перед домами (в том числе ограждений палисадников)</p>
<p>Ограничения по размещению информационных и рекламных конструкций, вывесок</p>	<p>- размещение на фасадах зданий табличек, информационных и рекламных объявлений размером не более 0,6 × 0,8 м; общая площадь информационного поля вывесок не должна превышать 0,7 кв. м, занимать более 2,5 процента от общей площади фасада; вывески и информационные объявления не должны закрывать окна, двери, декоративные элементы фасада, при размещении вывесок должно обеспечиваться сохранение художественного и стилистического единства оформления фасада; - размещение информационных стендов размерами не более 0,6 × 0,8 м и высотой от уровня земли не более 2 м</p>	<p>- размещение табличек, информационных и рекламных объявлений, вывесок и информационных стендов, превышающих допустимые параметры; - размещение баннеров, в том числе на фасадах зданий, а также перетяжек над улицами и неоновой рекламы</p>
<p>Ограничения по размещению автостоянок</p>	<p>- устройство гостевых парковок перед жилыми</p>	<p>размещение открытых парковок и автостоянок,</p>

1	2	3
	<p>домами вместимостью не более 5 машино-мест;</p> <p>- устройство парковок перед объектами обслуживания и коммерческого использования вместимостью не более 8 машино-мест</p>	<p>превышающих установленные предельные параметры</p>
<p>Ограничения по возведению временных зданий и сооружений, павильонов и остановок</p>	<p>размещение павильонов автобусных остановок не более 4 × 2,5 м и высотой не более 2,5 м</p>	<p>размещение автобусных остановок, превышающих установленные предельные параметры</p>
<p>Ограничения по использованию материалов и цветовых решений при капитальном ремонте, реконструкции, новом строительстве</p>	<p>- строительные и отделочные материалы для стен – дерево, кирпич, натуральный камень; для цоколя, печных труб – натуральный камень (или его имитация), кирпич, бетон (штукатурка с последующим окрашиванием);</p> <p>- для кровель – кровельное железо, допускаются черепица, гибкая черепица, шифер допускается сохранять в существующем виде до капитального ремонта кровли;</p> <p>- колористические решения – натуральные цвета строительных материалов или окраска в неяркие оттенки серого, коричневого, охристого, зеленого, голубого, белого цветов; крыши – серые, приглушенные оттенки зеленого или сурик</p>	<p>- применение для кровель металлопластиковой профилированной черепицы;</p> <p>применение для фасадов пластикового сайдинга, металла, зеркального и тонированного остекления, витражного остекления (за исключением веранд);</p> <p>- применение ярких (фиолетовый, бирюзовый, желтый, оранжевый, красный, синий) цветов и контрастных цветовых сочетаний при покраске фасадов и кровель объектов капитального строительства, киосков, торговых павильонов и автобусных остановок, элементов уличного дизайна и прочих зданий и сооружений</p>
<p>Виды разрешенного использования земельных участков</p>	<p>- для индивидуального жилищного строительства – 2.1;</p> <p>- для ведения личного подсобного хозяйства (приусадебный земельный участок) – 2.2;</p> <p>- блокированная жилая застройка – 2.3;</p> <p>- обслуживание жилой застройки – 2.7;</p>	<p>- малоэтажная многоквартирная жилая застройка – 2.1.1;</p> <p>- среднеэтажная жилая застройка – 2.5;</p> <p>- многоэтажная жилая застройка (высотная застройка) – 2.6;</p> <p>- авиационный спорт – 5.1.6;</p> <p>- тяжелая промышленность – 6.2;</p>

1	2	3
	<ul style="list-style-type: none"> - хранение автотранспорта – 2.7.1; - общественное использование объектов капитального строительства – 3.0; - магазины – 4.4; - общественное питание – 4.6; - гостиничное обслуживание – 4.7; - стоянка транспортных средств – 4.9.2; - размещение автомобильных дорог – 7.2.1; - стоянки транспорта общего пользования – 7.2.3; - охрана природных территорий – 9.1; - историко-культурная деятельность – 9.3; - гидротехнические сооружения – 11.3; - земельные участки (территории) общего пользования – 12.0 	<ul style="list-style-type: none"> - автомобилестроительная промышленность – 6.2.1; - нефтехимическая промышленность – 6.5; - атомная энергетика – 6.7.1; - целлюлозно-бумажная промышленность – 6.11; - железнодорожный транспорт – 7.1; - воздушный транспорт – 7.4; - трубопроводный транспорт – 7.5

4. Режим использования земель и земельных участков и требования к градостроительным регламентам в границах зоны регулирования застройки и хозяйственной деятельности объекта культурного наследия регионального значения «Церковь иконы Божией Матери «Знамение», 1855 – 1856 гг. (Ярославская область, Рыбинский район, Михайловский сельский округ, с. Михайловское, д. 6), в границах зоны регулирования застройки и хозяйственной деятельности (ЗРЗ-3) на участках ЗРЗ-3.1, ЗРЗ-3.2, ЗРЗ-3.3, ЗРЗ-3.4, ЗРЗ-3.5:

Наименование характеристик и показателей	Разрешается	Запрещается
1	2	3
Ограничение характера использования территории	<ul style="list-style-type: none"> - использование отведенных земельных участков под индивидуальное жилищное строительство с правом ведения личного подсобного хозяйства, размещения блокированной жилой застройки; 	<ul style="list-style-type: none"> - размещение производственных объектов III, II, I классов опасности; - проведение мероприятий, создающих потенциальную угрозу физической сохранности зданий и сооружений, являющихся

1	2	3
	<ul style="list-style-type: none"> - размещение малоэтажной жилой застройки до трех этажей, один из которых мансардный; - использование общественной зоны для размещения объектов торговли, а также коммунально-бытового обслуживания и жизнеобеспечения населения; - использование территорий общего пользования для организации пешеходных и транспортных потоков, озеленения улиц, прокладки инженерных коммуникаций; - проведение археологических и научных исследований 	<p>объектами культурного наследия и исторически ценными градоформирующими объектами</p>
<p>Ограничения изменения параметров (характеристик) границ (за исключением ранее учтенных земельных участков, границы которых требуют уточнения)</p>	<ul style="list-style-type: none"> - образование земельных участков площадью от 0,04 до 0,25 га с целью сохранения характера исторической парцелляции; - расширение проезжих частей в пределах улиц без изменения красных линий 	<p>образование земельных участков площадью менее 0,04 га и более 0,3 га с целью сохранения характера исторической парцелляции</p>
<p>Ограничения изменения исторически ценных градоформирующих объектов, являющихся элементами историко-градостроительной среды объекта культурного наследия</p>	<ul style="list-style-type: none"> - капитальный ремонт, производимый без изменения особенностей, представляющих историческую и архитектурную ценность, исторически ценных градоформирующих объектов (общие габариты здания, габариты отдельных элементов, строительные и отделочные материалы, форма кровли, форма и материал печных труб, декоративные элементы, габариты оконных и дверных проемов, заполнение оконных и дверных проемов с сохранением параметров остекления на дату 	<ul style="list-style-type: none"> - снос объектов, обладающих признаками объекта культурного наследия (в течение установленного действующим законодательством срока, необходимого для принятия решения о включении таких объектов в перечень выявленных объектов культурного наследия либо об отказе в их включении); - снос исторически ценных градоформирующих объектов; - на месте утраченных исторически ценных градоформирующих объектов запрещено новое строительство,

1	2	3
	<p>постройки объекта);</p> <ul style="list-style-type: none"> - в случае аварийного состояния исторически ценного градоформирующего объекта в категории допускается его воссоздание с сохранением параметров в исторических конструктивных и отделочных материалах, исторических колористических решениях; - при принятии решения о воссоздании утраченных исторически ценных градоформирующих объектов допускается воссоздание в исторических конструктивных и отделочных материалах, исторических колористических решениях – размещение объектов нанесено на историко-культурном опорном плане и может быть уточнено по данным историко-культурных исследований; - возможность пристроек к исторически ценным градоформирующим объектам указана в приложении 2 к настоящим Режимам 	<p>за исключением воссоздания исторически ценного градоформирующего объекта в его исторических параметрах (параметры объекта принимаются на основании историко-культурных исследований)</p>
<p>Ограничения реконструкции, капитального ремонта, ремонта существующих объектов капитального строительства</p>	<ul style="list-style-type: none"> - ремонт и реконструкция объектов капитального строительства в существующих объемно-планировочных параметрах, за исключением диссонирующих объектов, в том числе ремонт фасадов здания, производимый с использованием традиционных для данной местности строительных и отделочных материалов и колористических решений; 	<ul style="list-style-type: none"> - реконструкция объектов, связанная с увеличением объемно-пространственных параметров зданий, сооружений или их частей, с превышением предельно допустимых параметров данной зоны; - устройство на объектах капитального строительства кровель с переломами скатов, применение металлопластиковой профилированной

1	2	3
	<p>- ремонт и реконструкция объектов капитального строительства с увеличением параметров до параметров, допустимых в настоящей зоне</p>	<p>черепицы, пластикового сайдинга в облицовке фасадов, зеркального и тонированного остекления, витражного остекления (за исключением веранд); - применение ярких (фиолетовый, бирюзовый, желтый, оранжевый, красный, синий) цветов и контрастных цветовых сочетаний при покраске фасадов и кровель объектов капитального строительства, некапитальных объектов, киосков, торговых павильонов и автобусных остановок, элементов уличного дизайна и прочих зданий и сооружений</p>
<p>Ограничения изменения характера земной поверхности, озеленения и благоустройства территории</p>	<p>- благоустройство территорий общего пользования в границах красных линий, в том числе для организации зон рекреации в целях оптимального восприятия объекта культурного наследия в его историческом и природном окружении; - сохранение и восстановление особенностей рельефа, гидрографии, старовозрастных и ценных в ландшафтно-эстетическом отношении насаждений; - использование исторических аналогов в дизайне элементов благоустройства; - ландшафтные рубки насаждений, ухудшающих условия обзора объекта культурного наследия, санитарные рубки с последующим восстановлением древесно-кустарниковой</p>	<p>- изменение гидрогеологического режима, в том числе создающее потенциальную угрозу физической сохранности объекта культурного наследия, исторически ценных градоформирующих объектов; - изменение рабочих высотных планировочных отметок в сторону увеличения поверхности проезжих частей дорог и улиц при их устройстве, ремонте, реконструкции</p>

1	2	3
	<p>растительности;</p> <ul style="list-style-type: none"> - укрепление склонов с применением традиционных для данной местности укрепительных конструкций: срубы, заполненные камнем, деревянные сваи; - укрепление с использованием современных конструкций в подземной (подводной) части с видимой частью в виде задернованной поверхности, насыпного камня 	
<p>Ограничения изменения диссонирующих к характеру исторической градостроительной среды объектов</p>	<ul style="list-style-type: none"> - реконструкция объектов или их частей, направленная на устранение или уменьшение диссонирующего эффекта или нарушения согласно рекомендациям, предусмотренным мероприятиями для объектов современной застройки, диссонирующих с характером исторической градостроительной среды, приведенными в приложении 3 к настоящим Режимам; - реализация мероприятий в отношении данных объектов, направленная на уменьшение их диссонирующего влияния; - снос диссонирующих объектов 	<p>реконструкция диссонирующих объектов, осуществляемая без учета мер, направленных на уменьшение или исключение диссонирующего эффекта</p>
<p>Ограничения к объектам инфраструктуры, размещению инженерных сетей</p>	<ul style="list-style-type: none"> - размещение и оборудование элементов инфраструктуры обслуживания туристов, посетителей музейных объектов, в том числе санитарно-гигиенических сооружений и автостоянок; - прокладка подземных инженерных коммуникаций, прокладка подземных линий 	<ul style="list-style-type: none"> - размещение инженерно-технических и хозяйственных объектов башенного типа (водонапорные башни, зернохранилища, элеваторы и подобное), а также вышек сотовой связи; - прокладка наземных инженерных сетей, за исключением воздушных

1	2	3
	электропередач	линий электропередач; - размещение спутниковых устройств и кондиционеров на уличных фасадах зданий для участка ЗРЗ-3.5
Ограничения при размещении объектов капитального строительства	<ul style="list-style-type: none"> - компенсационное строительство в целях регенерации исторической градостроительной среды, осуществляемое на местах утраченных объектов в их исторически существовавших параметрах и строительных материалах на основе историко-архивных исследований; - строительство жилых и общественных одноэтажных зданий (до двух надземных этажей в случае наличия мансарды как этажа) при соблюдении предельных параметров; - строительство жилых и общественных двухэтажных зданий (до трех надземных этажей в случае наличия мансарды как этажа) при соблюдении предельных параметров; - существующие нейтральные жилые и общественные объекты могут сохраняться в своих параметрах 	<ul style="list-style-type: none"> - размещение объектов, параметры которых превышают установленные предельно допустимые параметры; - размещение жилых и хозяйственных строений, в том числе гаражей, на земельных участках со стороны улиц перед линией застройки
Предельные параметры объектов капитального строительства	<ul style="list-style-type: none"> - для одноэтажных зданий (а также зданий в два этажа, второй из которых является мансардным) – высота от существующей поверхности земли до карниза – не выше 4,5 м, до конька кровли – не более 8,0 м, размерами в плане не более чем 12 × 20 м; - для участков ЗРЗ-3.1 и ЗРЗ-3.5: для двухэтажных зданий (а также зданий в три этажа, третий из которых является мансардным) – 	<ul style="list-style-type: none"> - устройство на объектах капитального строительства кровель с переломами скатов; - применение металлопластиковой профилированной черепицы, пластикового сайдинга в облицовке фасадов, зеркального и тонированного остекления, витражного остекления (за исключением веранд); - применение ярких (фиолетовый, бирюзовый,

1	2	3
	<p>высота от существующей поверхности земли до карниза – не выше 7,8 м, до конька кровли – не более 10,8 м, размерами в плане не более чем 14 × 22 м;</p> <p>- для участков ЗРЗ-3.2, ЗРЗ-3.3 и ЗРЗ-3.4:</p> <p>для двухэтажных зданий (а также зданий в три этажа, третий из которых является мансардным) – высота от существующей поверхности земли до карниза – не выше 8,0 м, до конька кровли – не более 12,0 м, размерами в плане не более чем 14 × 22 метра;</p> <p>существующие нейтральные объекты могут быть сохранены в своих параметрах;</p> <p>применяемый тип строительства: дом «брусом» с двускатной кровлей, дом с вальмовой кровлей, дом с мезонином, остекление не более 20 процентов от площади фасада (за исключением веранд), процент застройки (площадь здания) – не более 30 процентов от площади участка;</p> <p>форма кровли для всех зданий – двускатная, вальмовая; угол наклона – не более 35 градусов;</p> <p>использование традиционных для данной местности строительных и отделочных материалов и колористических решений</p>	<p>желтый, оранжевый, красный, синий) цветов и контрастных цветовых сочетаний при покраске фасадов и кровель объектов капитального строительства, некапитальных объектов, киосков, торговых павильонов и автобусных остановок, элементов уличного дизайна и прочих строений и сооружений</p>
<p>Ограничения при размещении хозяйственных построек, предельные параметры</p>	<p>- возведение одноэтажных хозяйственных построек: бани, сарай, дровяники, амбары, гаражи (в глубине участка или на линии застройки по улице, но без выступа за линию</p>	<p>- размещение хозяйственных строений на земельных участках со стороны улицы перед линией застройки, палисадниками, перед жилыми домами;</p>

1	2	3
	<p>застройки) с высотными параметрами не выше 3,5 м от существующего уровня земли до карниза и не более 6 м до конька кровли;</p> <ul style="list-style-type: none"> - остекление не более 20 процентов площади фасада; размер объекта в плане не более 5,0 × 7,0 м; общая площадь хозяйственных построек – не более 15 процентов от площади участка 	<p>- размещение хозяйственных построек, параметры которых превышают установленные</p>
<p>Ограничения при благоустройстве территории, элементов благоустройства территории</p>	<ul style="list-style-type: none"> - устройство ограждений земельных участков с просветами не менее 70 процентов поверхности ограждения, высотой не более 1,6 м; - материал ограждений – дерево, металл (возможно на деревянных, металлических и каменных (кирпичных) столбах) 	<p>установка глухих (непрозрачных) ограждений, выполненных из профнастила, кирпича, бетонных панелей или блоков, пластиковых панелей, пластиковых материалов по фронтальным границам земельных участков перед домами (в том числе ограждений палисадников)</p>
<p>Ограничения по размещению информационных и рекламных конструкций, вывесок</p>	<ul style="list-style-type: none"> - размещение на фасадах зданий табличек, информационных и рекламных объявлений размером не более 0,6 × 0,8 м; общая площадь информационного поля вывесок не должна превышать 0,7 кв. м, занимать более 2,5 процента от общей площади фасада; вывески и информационные объявления не должны закрывать окна, двери, декоративные элементы фасада, при размещении вывесок должно обеспечиваться сохранение художественного и стилистического единства оформления фасада; - размещение информационных стендов размерами не более 0,8 × 1,0 м и высотой от 	<ul style="list-style-type: none"> - размещение табличек, информационных и рекламных объявлений, вывесок и информационных стендов, превышающих допустимые параметры; - размещение баннеров, в том числе на фасадах зданий, а также перетяжек над улицами и неоновой рекламы

1	2	3
Ограничения по размещению автостоянок	<p>уровня земли не более 2,5 м</p> <ul style="list-style-type: none"> - устройство гостевых парковок перед жилыми домами вместимостью не более 5 машино-мест; - устройство парковок перед объектами обслуживания и коммерческого использования вместимостью не более 10 машино-мест 	размещение открытых парковок и автостоянок, превышающих установленные предельные параметры
Ограничения по возведению временных зданий и сооружений, павильонов и остановок	размещение павильонов автобусных остановок не более 4 × 2,5 м и высотой не более 2,5 м	размещение автобусных остановок, превышающих установленные предельные параметры
Ограничения по использованию материалов и цветовых решений при капитальном ремонте, реконструкции, новом строительстве	<ul style="list-style-type: none"> - строительные и отделочные материалы для стен – дерево, кирпич, натуральный камень; для цоколя, печных труб – натуральный камень (или его имитация), кирпич, бетон (штукатурка с последующим окрашиванием); - для кровель – кровельное железо, допускаются черепица, гибкая черепица, шифер допускается сохранять в существующем виде до капитального ремонта кровли; - колористические решения - натуральные цвета строительных материалов или окраска в неяркие оттенки серого, коричневого, охристого, зеленого, голубого, белого цветов; крыши – серые, приглушенные оттенки зеленого или сурик 	<ul style="list-style-type: none"> - применение для кровель металлопластиковой профилированной черепицы; применение для фасадов пластикового сайдинга, металла, зеркального и тонированного остекления, витражного остекления (за исключением веранд); - применение ярких (фиолетовый, бирюзовый, желтый, оранжевый, красный, синий) цветов и контрастных цветовых сочетаний при покраске фасадов и кровель объектов капитального строительства, киосков, торговых павильонов и автобусных остановок, элементов уличного дизайна и прочих зданий и сооружений
Виды разрешенного использования земельных участков	<ul style="list-style-type: none"> - для индивидуального жилищного строительства – 2.1; - блокированная жилая застройка – 2.3; - для ведения личного подсобного хозяйства (приусадебный земельный 	<ul style="list-style-type: none"> - среднеэтажная жилая застройка – 2.5; - многоэтажная жилая застройка (высотная застройка) – 2.6; - авиационный спорт – 5.1.6; - тяжелая промышленность – 6.2;

1	2	3
	участок) – 2.2; - малоэтажная многоквартирная жилая застройка – 2.1.1; - обслуживание жилой застройки – 2.7; - хранение автотранспорта – 2.7.1; - коммунальное обслуживание – 3.1; - бытовое обслуживание – 3.3; - магазины – 4.4; - общественное питание – 4.6; - гостиничное обслуживание – 4.7; - стоянка транспортных средств – 4.9.2; - площадки для занятий спортом – 5.1.3; - энергетика – 6.7; - размещение автомобильных дорог – 7.2.1; - деятельность по особой охране и изучению природы – 9.0; - земельные участки (территории) общего пользования – 12.0	- автомобилестроительная промышленность – 6.2.1; - нефтехимическая промышленность – 6.5; - атомная энергетика – 6.7.1; - целлюлозно-бумажная промышленность – 6.11; - железнодорожный транспорт – 7.1; - воздушный транспорт – 7.4; - трубопроводный транспорт – 7.5

5. Режим использования земель и земельных участков и требования к градостроительным регламентам в границах зоны регулирования застройки и хозяйственной деятельности объекта культурного наследия регионального значения «Церковь иконы Божией Матери «Знамение», 1855 – 1856 гг. (Ярославская область, Рыбинский район, Михайловский сельский округ, с. Михайловское, д. 6), в границах зоны регулирования застройки и хозяйственной деятельности (ЗРЗ-4):

Наименование характеристик и показателей	Разрешается	Запрещается
1	2	3
Ограничение характера использования территории	- использование отведенных земельных участков в качестве общественной зоны, жилой зоны, для размещения объектов торговли, коммунально-	- проведение мероприятий, создающих потенциальную угрозу физической сохранности зданий и сооружений, являющихся исторически ценными

1	2	3
	<p>бытового обслуживания и жизнеобеспечения населения, а также под музейно-экспозиционные функции, прием и обслуживание туристов;</p> <ul style="list-style-type: none"> - использование территорий общего пользования для организации пешеходных и транспортных потоков, озеленения улиц; - проведение археологических и научных исследований 	<p>градоформирующими объектами;</p> <ul style="list-style-type: none"> - размещение производственных объектов III, II, I классов опасности
<p>Ограничения изменения параметров (характеристик) границ (за исключением ранее учтенных земельных участков, границы которых требуют уточнения)</p>	<p>предельные (минимальные и максимальные) размеры земельных участков, в том числе их площадь, для объектов общественного назначения не устанавливаются (определяются в соответствии с документацией по планировке территории)</p>	<p>не устанавливаются</p>
<p>Ограничения изменения исторически ценных градоформирующих объектов (являющихся элементами историко-градостроительной среды объекта культурного наследия – ценными и средовыми объектами)</p>	<ul style="list-style-type: none"> - капитальный ремонт, производимый без изменения особенностей, представляющих историческую и архитектурную ценность, исторически ценных градоформирующих объектов (общие габариты здания, габариты отдельных элементов, строительные и отделочные материалы, форма кровли, форма и материал печных труб, декоративные элементы, габариты оконных и дверных проемов, заполнение оконных и дверных проемов с сохранением параметров остекления на дату постройки объекта); - в случае аварийного состояния исторически ценного 	<ul style="list-style-type: none"> - снос объектов, обладающих признаками объекта культурного наследия (в течение установленного действующим законодательством срока, необходимого для принятия решения о включении таких объектов в перечень выявленных объектов культурного наследия либо об отказе в их включении); - снос исторически ценных градоформирующих объектов; - на месте утраченных исторически ценных градоформирующих объектов запрещено новое строительство, за исключением воссоздания исторически ценного градоформирующего объекта в его исторических

1	2	3
	<p>градоформирующего объекта в категории допускается его воссоздание с сохранением параметров в исторических конструктивных и отделочных материалах, исторических колористических решениях;</p> <p>- при принятии решения о воссоздании утраченных исторически ценных градоформирующих объектов допускается воссоздание в исторических конструктивных и отделочных материалах, исторических колористических решениях – размещение объектов нанесено на историко-культурном опорном плане и может быть уточнено по данным историко-культурных исследований;</p> <p>- возможность пристроек к исторически ценным градоформирующим объектам указана в приложении 2 к настоящим Режимам</p>	<p>параметрах (параметры объекта принимаются на основании историко-культурных исследований)</p>
<p>Ограничения реконструкции, капитального ремонта, ремонта существующих объектов капитального строительства</p>	<p>- ремонт и реконструкция объектов капитального строительства в существующих объемно-планировочных параметрах, за исключением диссонирующих объектов, в том числе ремонт фасадов здания, производимый с использованием традиционных для данной местности строительных и отделочных материалов и колористических решений. В отношении диссонирующих объектов требуется применять меры, предусмотренные</p>	<p>- реконструкция объектов, связанная с увеличением объемно-пространственных параметров зданий, сооружений или их частей, с превышением предельно допустимых параметров данной зоны;</p> <p>- устройство на объектах капитального строительства кровель с переломами скатов, применение металлопластиковой профилированной черепицы, пластикового сайдинга в облицовке фасадов, зеркального и тонированного</p>

1	2	3
	<p>мероприятиями для объектов современной застройки, диссонирующих с характером исторической градостроительной среды, приведенными в приложении 3 к настоящим Режимам;</p> <p>- ремонт и реконструкция объектов капитального строительства с увеличением параметров до параметров, допустимых в настоящей зоне</p>	<p>остекления, витражного остекления (за исключением веранд);</p> <p>- применение ярких (фиолетовый, бирюзовый, желтый, оранжевый, красный, синий) цветов и контрастных цветовых сочетаний при покраске фасадов и кровель объектов капитального строительства, некапитальных объектов, киосков, торговых павильонов и автобусных остановок, элементов уличного дизайна и прочих зданий и сооружений</p>
<p>Ограничения изменения характера земной поверхности, озеленения и благоустройства территории</p>	<p>- благоустройство территорий общего пользования в границах красных линий, в том числе для организации зон рекреации в целях оптимального восприятия объекта культурного наследия в его историческом и природном окружении;</p> <p>- сохранение и восстановление особенностей рельефа, гидрографии, старовозрастных и ценных в ландшафтно-эстетическом отношении насаждений;</p> <p>- использование исторических аналогов в дизайне элементов благоустройства;</p> <p>- санитарные рубки с последующим восстановлением древесно-кустарниковой растительности</p>	<p>- изменение гидрогеологического режима, в том числе создающее потенциальную угрозу физической сохранности исторически ценных градоформирующих объектов;</p> <p>- изменение рабочих высотных планировочных отметок в сторону увеличения поверхности проезжих частей дорог и улиц при их устройстве, ремонте, реконструкции</p>
<p>Ограничения изменения диссонирующих к характеру исторической градостроительной среды объектов</p>	<p>диссонирующие объекты на территории зоны отсутствуют. В случае возникновения диссонирующих объектов разрешается:</p>	<p>диссонирующие объекты на территории зоны отсутствуют. В случае возникновения диссонирующих объектов запрещается реконструкция</p>

1	2	3
	<ul style="list-style-type: none"> - реконструкция объектов или их частей, направленная на устранение или уменьшение диссонирующего эффекта или нарушения; - реализация мероприятий в отношении данных объектов, направленная на уменьшение их диссонирующего влияния; - снос диссонирующих объектов 	<p>диссонирующих объектов, осуществляемая без учета мер, направленных на уменьшение или исключение диссонирующего эффекта</p>
<p>Ограничения к объектам инфраструктуры, размещению инженерных сетей</p>	<ul style="list-style-type: none"> - размещение и оборудование элементов инфраструктуры обслуживания туристов, посетителей музейных объектов, в том числе санитарно-гигиенических сооружений и автостоянок; - прокладка подземных инженерных коммуникаций, прокладка воздушных линий электропередач 	<ul style="list-style-type: none"> - размещение инженерно-технических и хозяйственных объектов башенного типа (водонапорные башни, зернохранилища, элеваторы и подобное), а также вышек сотовой связи; - прокладка наземных инженерных сетей, за исключением линий электропередач; - размещение спутниковых устройств и кондиционеров на уличных фасадах зданий
<p>Ограничения при размещении объектов капитального строительства</p>	<ul style="list-style-type: none"> - компенсационное строительство в целях регенерации исторической градостроительной среды, осуществляемое на местах утраченных объектов в их исторически существовавших параметрах и строительных материалах на основе историко-архивных исследований; - строительство общественных и жилых одноэтажных зданий (до двух надземных этажей в случае наличия мансарды как этажа) при соблюдении предельных параметров зоны; - сохранение расположенных на участке ЗРЗ-4 общественных зданий 	<ul style="list-style-type: none"> - размещение объектов, параметры которых превышают установленные предельно допустимые параметры; - размещение общественных, жилых и хозяйственных строений, в том числе гаражей, на земельных участках со стороны улиц перед линией застройки

1	2	3
<p>Предельные параметры объектов капитального строительства</p>	<p>в существующих параметрах</p> <ul style="list-style-type: none"> - для одноэтажных зданий (а также зданий в два этажа, второй из которых является мансардным) – высота от существующей поверхности земли до карниза – не выше 4,5 м, до конька кровли – не более 8,0 м, размерами в плане не более чем 25 × 50 м; - применяемый тип строительства: дом с двускатной кровлей, дом с вальмовой кровлей, дом с мезонином, здание со сложным объемно-пространственным решением; возможно устройство плоской кровли; - остекление не более 25 процентов от площади фасада (за исключением веранд), процент застройки (площадь здания, зданий) – не более 30 процентов от площади участка; - форма кровли для всех зданий – двускатная, вальмовая; угол наклона – не более 32 градусов; - использование традиционных для данной местности строительных и отделочных материалов и колористических решений 	<ul style="list-style-type: none"> - устройство на объектах капитального строительства кровель с переломами скатов, применение металлопластиковой профилированной черепицы, пластикового сайдинга в облицовке фасадов, зеркального и тонированного остекления, витражного остекления (за исключением веранд); - применение ярких (фиолетовый, бирюзовый, желтый, оранжевый, красный, синий) цветов и контрастных цветовых сочетаний при покраске фасадов и кровель объектов капитального строительства, некапитальных объектов, киосков, торговых павильонов и автобусных остановок, элементов уличного дизайна и прочих зданий и сооружений
<p>Ограничения при размещении хозяйственных построек, предельные параметры</p>	<ul style="list-style-type: none"> - возведение одноэтажных хозяйственных построек и прочих отдельно стоящих зданий и сооружений, в том числе временных (в глубине участка или по линии застройки улицы, но без выступа за линию застройки) с высотными параметрами не выше 4,5 м от существующего уровня земли до карниза и не более 7 м до конька кровли; 	<p>размещение хозяйственных строений на земельных участках со стороны улицы перед линией застройки, палисадниками, перед жилыми домами</p>

1	2	3
	<p>- размер объекта в плане – не более 6,0 × 12,0 м, остекление не более 25 процентов площади фасада; общая площадь хозяйственных построек – не более 10 процентов от площади участка</p>	
<p>Ограничения при благоустройстве территории, элементов благоустройства территории</p>	<p>- устройство ограждений земельных участков с просветами не менее 50 процентов поверхности ограждения, высотой не более 1,6 м; - материал ограждений – дерево, металл (возможно на деревянных, металлических и каменных (кирпичных) столбах)</p>	<p>- установка глухих (непрозрачных) ограждений, выполненных из профнастила, кирпича, бетонных панелей или блоков, пластиковых панелей, пластиковых материалов по фронтальным границам земельных участков перед домами (в том числе ограждений палисадинов)</p>
<p>Ограничения по размещению информационных и рекламных конструкций, вывесок</p>	<p>- размещение на фасадах зданий табличек, информационных и рекламных объявлений размером не более 0,8 × 1,5 м; общая площадь информационного поля вывесок не должна превышать 3 кв. м, занимать более 2,5 процента от общей площади фасада; - вывески и информационные объявления не должны закрывать окна, двери, декоративные элементы фасада, при размещении вывесок должно обеспечиваться сохранение художественного и стилистического единства оформления фасада; - размещение информационных стендов размерами не более 2 × 3 м и высотой от уровня земли не более 4 м</p>	<p>- размещение табличек, информационных и рекламных объявлений, вывесок и информационных стендов, превышающих допустимые параметры; - размещение баннеров, в том числе на фасадах зданий, а также перетяжек над улицами и неоновой рекламы</p>
<p>Ограничения по размещению автостоянок</p>	<p>устройство парковок перед общественными объектами исходя из назначения и</p>	<p>размещение открытых парковок и автостоянок, превышающих</p>

1	2	3
	вместимости объекта общественно-делового назначения согласно действующим нормам	установленные действующими нормами предельные параметры для объектов общественно-делового назначения
Ограничения по возведению временных зданий и сооружений, павильонов и остановок	<ul style="list-style-type: none"> - размещение торговых киосков и павильонов размерами в плане не более 2,5 × 3,5 м и высотой не более 2,5 м; - размещение павильонов автобусных остановок размерами не более 4 × 2,5 м и высотой не более 2,5 м 	размещение торговых киосков, павильонов, автобусных остановок, превышающих установленные предельные параметры
Ограничения по использованию материалов и цветовых решений при капитальном ремонте, реконструкции, новом строительстве	<ul style="list-style-type: none"> - строительные и отделочные материалы для стен – дерево, кирпич, натуральный камень; для цоколя, печных труб – натуральный камень (или его имитация), кирпич, бетон (штукатурка с последующим окрашиванием); - для кровель – кровельное железо, допускаются черепица, гибкая черепица, шифер допускается сохранять в существующем виде до капитального ремонта кровли; - колористические решения – натуральные цвета строительных материалов или окраска в неяркие оттенки серого, коричневого, охристого, зеленого, голубого, белого цветов; крыши – серые, приглушенные оттенки зеленого или сурик 	<ul style="list-style-type: none"> - применение для кровель металлопластиковой профилированной черепицы; - применение для фасадов пластикового сайдинга, металла, зеркального и тонированного остекления, витражного остекления (за исключением веранд); - применение ярких (фиолетовый, бирюзовый, желтый, оранжевый, красный, синий) цветов и контрастных цветовых сочетаний при покраске фасадов и кровель объектов капитального строительства, киосков, торговых павильонов и автобусных остановок, элементов уличного дизайна и прочих зданий и сооружений
Виды разрешенного использования земельных участков	<ul style="list-style-type: none"> - хранение автотранспорта – 2.7.1; - для индивидуального жилищного строительства – 2.1; - блокированная жилая застройка – 2.3; - малоэтажная многоквартирная жилая 	<ul style="list-style-type: none"> - среднеэтажная жилая застройка – 2.5; - многоэтажная жилая застройка (высотная застройка) – 2.6; - авиационный спорт – 5.1.6; - тяжелая промышленность – 6.2; - автомобилестроительная

1	2	3
	застройка – 2.1.1; - общественное использование объектов капитального строительства – 3.0; - магазины – 4.4; - банковская и страховая деятельность – 4.5; - общественное питание – 4.6; - гостиничное обслуживание – 4.7; - стоянка транспортных средств – 4.9.2; - отдых (рекреация) – 5.0; - научно-производственная деятельность – 6.12; - размещение автомобильных дорог – 7.2.1; - стоянки транспорта общего пользования – 7.2.3; - деятельность по особой охране и изучению природы – 9.0; - земельные участки (территории) общего пользования – 12.0	промышленность – 6.2.1; - нефтехимическая промышленность – 6.5; - атомная энергетика – 6.7.1; - целлюлозно-бумажная промышленность – 6.11; - железнодорожный транспорт – 7.1; - воздушный транспорт – 7.4; - трубопроводный транспорт – 7.5

6. Режим использования земель и земельных участков и требования к градостроительным регламентам в границах зоны регулирования застройки и хозяйственной деятельности объекта культурного наследия регионального значения «Церковь иконы Божией Матери «Знамение», 1855 – 1856 гг. (Ярославская область, Рыбинский район, Михайловский сельский округ, с. Михайловское, д. 6), в границах зоны регулирования застройки и хозяйственной деятельности (ЗРЗ-5):

Наименование характеристик и показателей	Разрешается	Запрещается
1	2	3
Ограничение характера использования территории	- использование отведенных земельных участков в качестве зоны отдыха (рекреации), коммунально-бытового обслуживания, прием и обслуживание туристов; - использование территорий общего пользования для	любое использование территории, не соответствующее существующему функциональному использованию территории (детский оздоровительный лагерь имени А. Матросова)

1	2	3
	<p>организации пешеходных и транспортных потоков, озеленения;</p> <p>- проведение археологических и научных исследований</p>	
<p>Ограничения изменения параметров (характеристик) границ (за исключением ранее учтенных земельных участков, границы которых требуют уточнения)</p>	<p>предельные (минимальные и максимальные) размеры земельных участков, в том числе их площадь, для объектов общественного назначения не устанавливаются (определяются в соответствии с документацией по планировке территории)</p>	<p>не устанавливаются</p>
<p>Ограничения изменения исторически ценных градостроительных объектов (являющихся элементами историко-градостроительной среды объекта культурного наследия – ценными и средовыми объектами)</p>	<p>- капитальный ремонт, производимый без изменения особенностей, представляющих историческую и архитектурную ценность, исторически ценных градостроительных объектов (общие габариты здания, габариты отдельных элементов, строительные и отделочные материалы, форма кровли, форма и материал печных труб, декоративные элементы, габариты оконных и дверных проемов, заполнение оконных и дверных проемов с сохранением параметров остекления на дату постройки объекта);</p> <p>- в случае аварийного состояния исторически ценного градостроительного объекта в категории допускается его воссоздание с сохранением параметров в исторических конструктивных и отделочных материалах, исторических</p>	<p>- снос объектов, обладающих признаками объекта культурного наследия (в течение установленного действующим законодательством срока, необходимого для принятия решения о включении таких объектов в перечень выявленных объектов культурного наследия либо об отказе в их включении);</p> <p>- снос исторически ценных градостроительных объектов;</p> <p>- на месте утраченных исторически ценных градостроительных объектов запрещено новое строительство, за исключением воссоздания исторически ценного градостроительного объекта в его исторических параметрах (параметры объекта принимаются на основании историко-культурных исследований)</p>

1	2	3
	<p>колористических решениях;</p> <ul style="list-style-type: none"> - при принятии решения о воссоздании утраченных исторически ценных градоформирующих объектов допускается воссоздание в исторических конструктивных и отделочных материалах, исторических колористических решениях – размещение объектов нанесено на историко-культурном опорном плане и может быть уточнено по данным историко-культурных исследований; - возможность пристроек к исторически ценным градоформирующим объектам указана в приложении 2 к настоящим Режимам 	
<p>Ограничения реконструкции, капитального ремонта, ремонта существующих объектов капитального строительства</p>	<ul style="list-style-type: none"> - ремонт и реконструкция объектов капитального строительства в существующих объемно-планировочных параметрах, в том числе ремонт фасадов здания, производимый с использованием традиционных для данной местности строительных и отделочных материалов и колористических решений; - ремонт и реконструкция объектов капитального строительства с увеличением параметров до параметров, допустимых в настоящей зоне 	<ul style="list-style-type: none"> - реконструкция объектов, связанная с увеличением объемно-пространственных параметров зданий, сооружений или их частей, с превышением предельно допустимых параметров данной зоны; - устройство на объектах капитального строительства кровель с переломами скатов, применение металлопластиковой профилированной черепицы, пластикового сайдинга в облицовке фасадов, зеркального и тонированного остекления, витражного остекления (за исключением веранд); - применение ярких (фиолетовый, бирюзовый, желтый, оранжевый, красный, синий) цветов и контрастных цветовых сочетаний при покраске

1	2	3
		<p>фасадов и кровель объектов капитального строительства, некапитальных объектов, киосков, торговых павильонов и автобусных остановок, элементов уличного дизайна и прочих зданий и сооружений</p>
<p>Ограничения изменения характера земной поверхности, озеленения и благоустройства территории</p>	<ul style="list-style-type: none"> - благоустройство территорий общего пользования в границах красных линий, в том числе для организации зон рекреации в целях оптимального восприятия объекта культурного наследия в его историческом и природном окружении; - сохранение и восстановление особенностей рельефа, гидрографии, старовозрастных и ценных в ландшафтно-эстетическом отношении насаждений; - использование исторических аналогов в дизайне элементов благоустройства; - санитарные рубки с последующим восстановлением древесно-кустарниковой растительности; - укрепление склонов с применением традиционных для данной местности укрепительных конструкций: срубы, заполненные камнем, деревянные сваи; укрепление с использованием современных конструкций в подземной (подводной) части с видимой частью в виде задернованной поверхности, насыпного камня 	<ul style="list-style-type: none"> - изменение гидрогеологического режима, в том числе создающее потенциальную угрозу физической сохранности исторически ценных градоформирующих объектов; - изменение рабочих высотных планировочных отметок в сторону увеличения поверхности проезжих частей дорог и улиц при их устройстве, ремонте, реконструкции

1	2	3
Ограничения изменения диссонирующих к характеру исторической градостроительной среды объектов	диссонирующие объекты на территории зоны отсутствуют. В случае возникновения диссонирующих объектов разрешается: - реконструкция объектов или их частей, направленная на устранение или уменьшение диссонирующего эффекта или нарушения; - реализация мероприятий в отношении данных объектов, направленная на уменьшение их диссонирующего влияния; - снос диссонирующих объектов	диссонирующие объекты на территории зоны отсутствуют. В случае возникновения диссонирующих объектов запрещается реконструкция диссонирующих объектов, осуществляемая без учета мер, направленных на уменьшение или исключение диссонирующего эффекта
Ограничения к объектам инфраструктуры, размещению инженерных сетей	- размещение и оборудование элементов инфраструктуры обслуживания туристов (отдыхающих), в том числе санитарно-гигиенических сооружений и автостоянок; - прокладка подземных инженерных коммуникаций, прокладка воздушных линий электропередач	- размещение инженерно-технических и хозяйственных объектов башенного типа (водонапорные башни, зернохранилища, элеваторы и подобное), а также вышек сотовой связи; - прокладка наземных инженерных сетей, за исключением воздушных линий электропередач
Ограничения при размещении объектов капитального строительства	- строительство общественных и жилых одноэтажных зданий (до двух надземных этажей в случае наличия мансарды как этажа) при соблюдении предельных параметров; - строительство общественных и жилых двухэтажных зданий (до трех надземных этажей в случае наличия мансарды как этажа) при соблюдении предельных параметров; - существующие нейтральные жилые и общественные объекты могут сохраняться в своих параметрах;	размещение объектов, параметры которых превышают установленные предельно допустимые параметры

1	2	3
	- площадь озеленения зоны – 50 процентов	
<p>Предельные параметры объектов капитального строительства</p>	<p>- для одноэтажных зданий (а также зданий в два этажа, второй из которых является мансардным) – высота от существующей поверхности земли до карниза – не выше 4,5 м, до конька кровли – не более 8,0 м, размерами в плане не более чем 16 × 30 м;</p> <p>- для двухэтажных зданий простой формы в плане (а также зданий в три этажа, третий из которых является мансардным) высота от существующей поверхности земли до карниза – не выше 8,0 м, до конька кровли – не более 12,0 м, размерами в плане не более чем 16 × 30 м;</p> <p>- для двухэтажных зданий сложной формы в плане (а также зданий в три этажа, третий из которых является мансардным) высота от существующей поверхности земли до карниза – не выше 8,0 м, до конька кровли – не более 12,0 м, размерами в плане не более чем 20 × 30 м;</p> <p>- применяемый тип строительства: дом с двускатной кровлей, дом с вальмовой кровлей, дом с мезонином, здание со сложным объемно-пространственным решением;</p> <p>- остекление не более 25 процентов от площади фасада (за исключением веранд), процент застройки (площадь здания) не более 30 процентов от площади участка;</p> <p>- форма кровли для всех</p>	<p>- устройство на объектах капитального строительства кровель с переломами скатов, применение металлопластиковой профилированной черепицы, пластикового сайдинга в облицовке фасадов, зеркального и тонированного остекления, витражного остекления (за исключением веранд);</p> <p>- применение ярких (фиолетовый, бирюзовый, желтый, оранжевый, красный, синий) цветов и контрастных цветовых сочетаний при покраске фасадов и кровель объектов капитального строительства, некапитальных объектов, киосков, торговых павильонов и автобусных остановок, элементов уличного дизайна и прочих зданий и сооружений</p>

1	2	3
	зданий – двускатная, вальмовая; угол наклона – не более 32 градусов; - использование традиционных для данной местности строительных и отделочных материалов и колористических решений	
Ограничения при размещении хозяйственных построек, предельные параметры	- возведение одноэтажных хозяйственных построек и прочих отдельно стоящих зданий и сооружений, в том числе временных, с высотными параметрами не выше 7 м до наивысшей точки здания; - размер объекта в плане – не более 9,0 × 12,0 м, остекление не более 25 процентов площади фасада; общая площадь хозяйственных построек – не более 8 процентов от площади участка	размещение хозяйственных строений на земельных участках со стороны улицы перед линией застройки, палисадниками, перед жилыми домами
Ограничения при благоустройстве территории, элементов благоустройства территории	- устройство ограждений земельных участков с просветами не менее 50 процентов поверхности ограждения, высотой не более 1,8 м; - материал ограждений – дерево, металл (возможно на деревянных, металлических и каменных (кирпичных) столбах)	установка глухих (непрозрачных) ограждений, выполненных из профнастила, кирпича, бетонных панелей или блоков, пластиковых панелей, пластиковых материалов по фронтальным границам земельных участков перед домами (в том числе ограждений палисадников)
Ограничения по размещению информационных и рекламных конструкций, вывесок	- размещение на фасадах зданий табличек, информационных и рекламных объявлений размером не более 0,8 × 1,5 м; общая площадь информационного поля вывесок не должна превышать 3 кв. м, занимать более 2,5 процента от общей площади фасада; - вывески и информационные объявления не должны	- размещение табличек, информационных и рекламных объявлений, вывесок и информационных стендов, превышающих допустимые параметры; - размещение баннеров, в том числе на фасадах зданий, а также перетяжек над улицами и неоновой рекламы

1	2	3
	<p>закрывать окна, двери, декоративные элементы фасада, при размещении вывесок должно обеспечиваться сохранение художественного и стилистического единства оформления фасада;</p> <ul style="list-style-type: none"> - размещение информационных стендов размерами не более 2 × 3 м и высотой от уровня земли не более 4 м 	
<p>Ограничения по размещению автостоянок</p>	<p>устройство парковок перед общественными объектами исходя из назначения и вместимости объекта рекреационного назначения согласно действующим нормам</p>	<p>размещение открытых парковок и автостоянок, превышающих установленные действующими нормами предельные параметры для объектов рекреационного назначения</p>
<p>Ограничения по возведению временных зданий и сооружений, павильонов и остановок</p>	<ul style="list-style-type: none"> - размещение торговых киосков и павильонов размерами в плане не более 2,5 × 3,5 м и высотой не более 2,5 м; - размещение автобусных остановок размерами не более 4 × 2,5 м и высотой не более 2,5 м 	<p>размещение торговых киосков, павильонов, автобусных остановок, превышающих установленные предельные параметры</p>
<p>Ограничения по использованию материалов и цветовых решений при капитальном ремонте, реконструкции, новом строительстве</p>	<ul style="list-style-type: none"> - строительные и отделочные материалы для стен – дерево, кирпич, натуральный камень; для цоколя, печных труб – натуральный камень (или его имитация), кирпич, бетон (штукатурка с последующим окрашиванием); - для кровель – кровельное железо, допускаются черепица, гибкая черепица, шифер допускается сохранять в существующем виде до капитального ремонта кровли; - колористические решения – натуральные цвета строительных 	<ul style="list-style-type: none"> - применение для кровель металлопластиковой профилированной черепицы; применение для фасадов пластикового сайдинга, металла, зеркального и тонированного остекления, витражного остекления (за исключением веранд); - применение ярких (фиолетовый, бирюзовый, желтый, оранжевый, красный, синий) цветов и контрастных цветовых сочетаний при покраске фасадов и кровель объектов капитального строительства, киосков, торговых павильонов и автобусных

1	2	3
	материалов или окраска в неяркие оттенки серого, коричневого, охристого, зеленого, голубого, белого цветов; крыши – серые, приглушенные оттенки зеленого или сурик	остановок, элементов уличного дизайна и прочих зданий и сооружений
Виды разрешенного использования земельных участков	<ul style="list-style-type: none"> - отдых (рекреация) – 5.0; - общественное использование объектов капитального строительства – 3.0; - для индивидуального жилищного строительства – 2.1; - блокированная жилая застройка – 2.3; - малоэтажная многоквартирная жилая застройка – 2.1.1; - стоянка транспортных средств – 4.9.2; - стоянки транспорта общего пользования – 7.2.3; - деятельность по особой охране и изучению природы – 9.0; - земельные участки (территории) общего пользования – 12.0 	<ul style="list-style-type: none"> - среднеэтажная жилая застройка – 2.5; - многоэтажная жилая застройка (высотная застройка) – 2.6; - объекты дорожного сервиса – 4.9.1; - авиационный спорт – 5.1.6; - производственная деятельность – 6.0; - железнодорожный транспорт – 7.1; - размещение автомобильных дорог – 7.2.1; - воздушный транспорт – 7.4; - трубопроводный транспорт – 7.5

7. Режим использования земель и земельных участков и требования к градостроительным регламентам в границах зоны регулирования застройки и хозяйственной деятельности объекта культурного наследия регионального значения «Церковь иконы Божией Матери «Знамение», 1855 – 1856 гг. (Ярославская область, Рыбинский район, Михайловский сельский округ, с. Михайловское, д. 6), в границах зоны регулирования застройки и хозяйственной деятельности (ЗРЗ-6) на участках ЗРЗ-3.1, ЗРЗ-3.2, ЗРЗ-3.3:

Наименование характеристик и показателей	Разрешается	Запрещается
1	2	3
Ограничение характера использования территории	- использование отведенных земельных участков для размещения производственных, коммунально-складских объектов, объектов торговли, коммунально-	проведение мероприятий, создающих потенциальную угрозу физической сохранности объекта культурного наследия и исторически ценных градоформирующих

1	2	3
	<p>бытового обслуживания и жизнеобеспечения населения, в качестве общественной зоны;</p> <p>- проведение археологических и научных исследований</p>	<p>объектов</p>
<p>Ограничения изменения параметров (характеристик) границ</p>	<p>не нормируется</p>	<p>не нормируется</p>
<p>Ограничения изменения исторически ценных градоформирующих объектов, являющихся элементами историко-градостроительной среды объекта культурного наследия</p>	<p>не установлены в связи с отсутствием исторически ценных градоформирующих объектов</p>	<p>не установлены в связи с отсутствием исторически ценных градоформирующих объектов</p>
<p>Ограничения реконструкции, капитального ремонта, ремонта существующих объектов капитального строительства</p>	<p>ремонт и реконструкция зданий и сооружений в параметрах, не превышающих предельно допустимые, с использованием колористических решений для фасадов и кровель в соответствии с показателем «Ограничения по использованию материалов и цветовых решений при капитальном ремонте, реконструкции, новом строительстве»</p>	<p>- реконструкция объектов, связанная с увеличением объемно-пространственных параметров зданий, сооружений или их частей, с превышением предельно допустимых параметров данной зоны;</p> <p>- применение нетрадиционных для данной местности строительных и отделочных материалов;</p> <p>- применение ярких (фиолетовый, бирюзовый, желтый, оранжевый, красный, синий) цветов и контрастных цветовых сочетаний при отделке зданий и сооружений, некапитальных объектов, киосков, торговых павильонов и автобусных остановок, элементов уличного дизайна и прочих зданий и сооружений</p>
<p>Ограничения изменения характера земной поверхности, озеленения и благоустройства территории</p>	<p>- благоустройство территорий общего пользования в границах красных линий, в том числе для организации зон рекреации в целях</p>	<p>- изменение гидрогеологического режима, в том числе создающее потенциальную угрозу физической сохранности объекта</p>

1	2	3
	<p>оптимального восприятия объекта культурного наследия в его историческом и природном окружении;</p> <ul style="list-style-type: none"> - сохранение и восстановление особенностей рельефа, гидрографии, старовозрастных и ценных в ландшафтно-эстетическом отношении насаждений; - использование исторических аналогов в дизайне элементов благоустройства; - ландшафтные рубки насаждений, ухудшающих условия обзора объекта культурного наследия, санитарные рубки с последующим восстановлением древесно-кустарниковой растительности; - укрепление склонов с применением традиционных для данной местности укрепительных конструкций: срубы, заполненные камнем, деревянные сваи; укрепление с использованием современных конструкций в подземной (подводной) части с видимой частью в виде задернованной поверхности, насыпного камня 	<p>культурного наследия, исторически ценных градоформирующих объектов;</p> <ul style="list-style-type: none"> - изменение рабочих высотных планировочных отметок в сторону увеличения поверхности проезжих частей дорог и улиц при их устройстве, ремонте, реконструкции
<p>Ограничения изменения диссонирующих к характеру исторической градостроительной среды объектов</p>	<p>диссонирующие объекты на территории зоны отсутствуют. В случае возникновения диссонирующих объектов разрешается:</p> <ul style="list-style-type: none"> - реконструкция объектов или их частей, направленная на устранение или уменьшение 	<p>диссонирующие объекты на территории зоны отсутствуют. В случае возникновения объектов диссонирующих объектов запрещается реконструкция диссонирующих объектов, осуществляемая без учета мер, направленных на уменьшение или</p>

1	2	3
	<p>диссонирующего эффекта или нарушения;</p> <ul style="list-style-type: none"> - реализация мероприятий в отношении данных объектов, направленная на уменьшение их диссонирующего влияния; - снос диссонирующих объектов 	<p>исключение диссонирующего эффекта</p>
<p>Ограничения к объектам инфраструктуры, размещению инженерных сетей</p>	<ul style="list-style-type: none"> - размещение и оборудование санитарно-гигиенических сооружений и автостоянок; - допускается прокладка инженерных сетей наземным (надземным) и воздушным способом; - для участка ЗРЗ-6.1 разрешено размещение водонапорных башен; - для участка ЗРЗ-6.3 разрешено размещение мачтовых сооружений 	<p>для участка ЗРЗ-6.2 запрещается размещение инженерно-технических и хозяйственных объектов башенного типа выше 16 метров</p>
<p>Ограничения при размещении объектов капитального строительства</p>	<p>строительство зданий и сооружений при соблюдении предельных параметров</p>	<p>размещение объектов, параметры которых превышают установленные предельно допустимые параметры</p>
<p>Предельные параметры объектов капитального строительства</p>	<ul style="list-style-type: none"> - строительство зданий и сооружений максимальной высотой до 10,0 м; - для участка ЗРЗ-6.1 возведение мачтовых конструкций не выше 16,0 м; - для участка ЗРЗ-6.3 высота мачтовых сооружений не ограничена; - использование традиционных колористических решений фасадов и кровель 	<ul style="list-style-type: none"> - применение ярких (фиолетовый, бирюзовый, желтый, оранжевый, красный, синий) цветов и контрастных цветовых сочетаний при покраске фасадов и кровель объектов капитального строительства, некапитальных объектов и прочих зданий и сооружений
<p>Ограничения при размещении хозяйственных построек, предельные параметры</p>	<p>допускается размещение дополнительных хозяйственных построек, построек технического назначения высотой не более 8 м</p>	<p>не устанавливаются</p>
<p>Ограничения при благоустройстве</p>	<p>устройство ограждений земельных участков</p>	<p>не устанавливаются</p>

1	2	3
территории, элементов благоустройства территории	высотой не более 1,8 м, материал ограждений – металл, дерево; возможно ограждение из неглухой металлической сетки; цветовое решение в соответствии с показателем «Ограничения по использованию материалов и цветовых решений при капитальном ремонте, реконструкции, новом строительстве»	
Ограничения по размещению информационных и рекламных конструкций, вывесок	<ul style="list-style-type: none"> - размещение на фасадах зданий табличек, информационных и рекламных объявлений размером не более 1,0 м × 3,5 м. Общая площадь информационного поля вывесок не должна превышать 3,5 кв. м, занимать более 2,5 процента от общей площади фасада; - вывески и информационные объявления не должны закрывать окна, двери, декоративные элементы фасада, при размещении вывесок должно обеспечиваться сохранение художественного и стилистического единства оформления фасада; размещение информационных стендов размерами не более 2,0 × 4,0 м и высотой от уровня земли не более 4,0 м 	<ul style="list-style-type: none"> - размещение табличек, информационных и рекламных объявлений, вывесок и информационных стендов, превышающих допустимые параметры; - размещение баннеров, в том числе на фасадах зданий, а также перетяжек над улицами и неоновой рекламы
Ограничения по размещению автостоянок	устройство парковок перед производственными объектами, объектами обслуживания и коммерческого использования	не устанавливаются
Ограничения по возведению временных зданий и сооружений, павильонов и остановок	- размещение торговых киосков и павильонов размерами в плане не более 2,5 × 3,5 м и высотой	размещение торговых киосков, павильонов, автобусных остановок, прочих временных зданий и

1	2	3
	<p>не более 3,0 м;</p> <ul style="list-style-type: none"> - размещение павильонов автобусных остановок длиной не более 4 м и высотой не более 2,5 м 	<p>сооружений, превышающих установленные предельные параметры</p>
<p>Ограничения по использованию материалов и цветовых решений при капитальном ремонте, реконструкции, новом строительстве</p>	<ul style="list-style-type: none"> - допускаются любые строительные и отделочные материалы при соблюдении требований к колористическим решениям; - колористические решения – натуральные цвета строительных материалов или окраска в неяркие оттенки серого, коричневого, охристого, зеленого, голубого, белого цветов; крыши – серые, приглушенные оттенки зеленого или сурик 	<ul style="list-style-type: none"> - применение для кровель металлопластиковой профилированной черепицы; - применение ярких (фиолетовый, бирюзовый, желтый, оранжевый, красный, синий) цветов и контрастных цветовых сочетаний при покраске фасадов и кровель объектов капитального строительства и прочих зданий и сооружений
<p>Виды разрешенного использования земельных участков</p>	<ul style="list-style-type: none"> - сельскохозяйственное использование – 1.0; - хранение автотранспорта – 2.7.1; - коммунальное обслуживание – 3.1; - бытовое обслуживание – 3.3; - обеспечение научной деятельности – 3.9; - магазины – 4.4; - общественное питание – 4.6; - служебные гаражи – 4.9; - объекты дорожного сервиса – 4.9.1; - стоянка транспортных средств – 4.9.2; - пищевая промышленность – 6.4; - энергетика – 6.7; - связь – 6.8; - склад – 6.9; - складские площадки – 6.9.1; - научно-производственная деятельность – 6.12; - стоянки транспорта общего пользования – 7.2.3; - охрана природных 	<ul style="list-style-type: none"> - жилая застройка – 2.0; - социальное обслуживание – 3.2; - здравоохранение – 3.4; - образование и просвещение – 3.5; - религиозное использование – 3.7; - общественное управление – 3.8; - банковская и страховая деятельность – 4.5; - отдых (рекреация) – 5.0; - автомобилестроительная промышленность – 6.2.1; - нефтехимическая промышленность – 6.5; - атомная энергетика – 6.7.1; - целлюлозно-бумажная промышленность – 6.11; - железнодорожный транспорт – 7.1; - воздушный транспорт – 7.4; - трубопроводный транспорт – 7.5

1	2	3
	территорий – 9.1; - гидротехнические сооружения – 11.3; - земельные участки (территории) общего пользования – 12.0	

8. Режим использования земель и земельных участков и требования к градостроительным регламентам в границах зоны регулирования застройки и хозяйственной деятельности объекта культурного наследия регионального значения «Церковь иконы Божией Матери «Знамение», 1855 – 1856 гг. (Ярославская область, Рыбинский район, Михайловский сельский округ, с. Михайловское, д. 6), в границах зоны регулирования застройки и хозяйственной деятельности (ЗРЗ-7):

Наименование характеристик и показателей	Разрешается	Запрещается
1	2	3
Ограничение характера использования территории	- ремонт и реконструкция существующей автомобильной дороги, улично-дорожной сети, проводимые без увеличения отметок поверхности проезжей части; - проведение археологических и научных исследований	проведение мероприятий, создающих потенциальную угрозу физической сохранности объекта культурного наследия и исторически ценных градоформирующих объектов
Ограничения изменения параметров (характеристик) границ	не нормируется	не нормируется
Ограничения изменения исторически ценных градоформирующих объектов, являющихся элементами историко-градостроительной среды объекта культурного наследия	- капитальный ремонт, производимый без изменения особенностей, представляющих историческую и архитектурную ценность, исторически ценных градоформирующих объектов (общие габариты здания, габариты отдельных элементов, строительные и отделочные материалы, форма кровли, форма и материал печных труб, декоративные элементы, габариты оконных и дверных проемов, заполнение оконных и	- снос объектов, обладающих признаками объекта культурного наследия (в течение установленного действующим законодательством срока, необходимого для принятия решения о включении таких объектов в перечень выявленных объектов культурного наследия либо об отказе в их включении); - снос исторически ценных градоформирующих объектов; - на месте утраченных исторически ценных

1	2	3
	<p>дверных проемов с сохранением параметров остекления на дату постройки объекта);</p> <p>- в случае аварийного состояния исторически ценного градоформирующего объекта в категории допускается его воссоздание с сохранением параметров в исторических конструктивных и отделочных материалах, исторических колористических решениях;</p> <p>- при принятии решения о воссоздании утраченных исторически ценных градоформирующих объектов допускается воссоздание в исторических конструктивных и отделочных материалах, исторических колористических решениях – размещение объектов нанесено на историко-культурном опорном плане и может быть уточнено по данным историко-культурных исследований;</p> <p>- возможность пристроек к исторически ценным градоформирующим объектам указана в приложении 2 к настоящим Режимам</p>	<p>градоформирующих объектов запрещено новое строительство, за исключением воссоздания исторически ценного градоформирующего объекта в его исторических параметрах (параметры объекта принимаются на основании историко-культурных исследований)</p>
<p>Ограничения реконструкции, капитального ремонта, ремонта существующих объектов капитального строительства</p>	<p>- ремонт и реконструкция существующей автомобильной дороги (улично-дорожной сети) с расширением при необходимости проезжей части (не более четырех полос), устройством автостоянок;</p> <p>- ремонт и реконструкция существующих инженерных</p>	<p>- применение нетрадиционных для данной местности строительных и отделочных материалов для участков зоны;</p> <p>- применение ярких (фиолетовый, бирюзовый, желтый, оранжевый, красный, синий) цветов и контрастных цветовых сочетаний при отделке</p>

1	2	3
	коммуникаций. Инженерные коммуникации выполняются в подземном исполнении, за исключением линий электропередач	зданий и сооружений, некапитальных объектов, автобусных остановок, элементов уличного дизайна и прочих зданий и сооружений
Ограничения изменения характера земной поверхности, озеленения и благоустройства территории	<ul style="list-style-type: none"> - благоустройство территорий общего пользования, в том числе для организации зон рекреации в целях оптимального восприятия объекта культурного наследия в его историческом и природном окружении; - сохранение и восстановление особенностей рельефа, гидрографии; - использование исторических аналогов в дизайне элементов благоустройства; - укрепление склонов с применением традиционных для данной местности укрепительных конструкций: срубы, заполненные камнем, деревянные сваи; укрепление с использованием современных конструкций в подземной (подводной) части с видимой частью в виде задернованной поверхности, насыпного камня 	изменение рабочих высотных планировочных отметок в сторону увеличения поверхности проезжих частей дорог и улиц при их устройстве, ремонте, реконструкции
Ограничения изменения диссонирующих к характеру исторической градостроительной среды объектов	диссонирующие объекты на территории зоны отсутствуют. В случае возникновения диссонирующих объектов разрешается: <ul style="list-style-type: none"> - реконструкция объектов или их частей, направленная на устранение или уменьшение диссонирующего эффекта 	диссонирующие объекты на территории зоны отсутствуют. В случае возникновения диссонирующих объектов запрещается реконструкция диссонирующих объектов, осуществляемая без учета мер, направленных на уменьшение или исключение

1	2	3
	или нарушения; - реализация мероприятий в отношении данных объектов, направленная на уменьшение их диссонирующего влияния; - снос диссонирующих объектов	диссонирующего эффекта
Ограничения к объектам инфраструктуры, размещению инженерных сетей	- размещение и оборудование элементов инфраструктуры обслуживания туристов, посетителей музейных объектов, в том числе санитарно-гигиенических сооружений и автостоянок; - допускается прокладка линий электропередач воздушным способом; - допускается прокладка инженерных сетей подземным способом	- размещение инженерно-технических и хозяйственных объектов башенного типа (водонапорные башни, зернохранилища, элеваторы и подобное), а также вышек сотовой связи; - размещение инженерных сетей, за исключением линии электропередач, надземным (наземным) способом
Ограничения при размещении объектов капитального строительства	размещение объектов капитального строительства (новое строительство) не предусмотрено, за исключением линейных объектов – дороги, элементы улиц, проездов и инженерных коммуникаций	размещение объектов капитального строительства (новое строительство) не предусмотрено, за исключением линейных объектов – дороги, элементов улиц, проездов и инженерных коммуникаций
Предельные параметры объектов капитального строительства	- размещение объектов капитального строительства (новое строительство) не предусмотрено, за исключением линейных объектов – дороги, элементов улиц, проездов и инженерных коммуникаций; - при размещении сооружений на линейном объекте предельные параметры в плане 2,0 × 2,0 м, высота – не более 2,4 м	применение ярких (фиолетовый, бирюзовый, желтый, оранжевый, красный, синий) цветов и контрастных цветовых сочетаний при покраске любых объектов на территории зоны
Ограничения при размещении хозяйственных построек, предельные параметры	размещение хозяйственных построек не предусмотрено	размещение хозяйственных построек не предусмотрено
Ограничения при благоустройстве	- ограждения высотой не более 1,4 м с просветами	- установка глухих (непрозрачных) ограждений;

1	2	3
территории, элементов благоустройства территории	не менее 5 процентов площади ограждения, материал – дерево, металл; - цветное решение в соответствии с показателем «Ограничения по использованию материалов и цветовых решений при капитальном ремонте, реконструкции, новом строительстве»	- установка ограждений, выполненных из профнастила, кирпича, бетонных панелей или блоков
Ограничения по размещению информационных и рекламных конструкций, вывесок	- размещение отдельно стоящих информационных стендов размером не более 0,8 × 1,0 м и высотой не более 2,5 м; - размещение на остановках информационных табличек размерами не более 0,6 × 0,8 м	- размещение информационных табличек, превышающих допустимые параметры; - установка рекламных щитов и конструкций; - размещение рекламных вывесок, не предусмотренных настоящими Требованиями или превышающих предусмотренные параметры
Ограничения по размещению автостоянок	- устройство парковок для легковых автомобилей до 5 машино-мест перед жилыми домами; - устройство парковок для легковых автомобилей до 8 машино-мест перед общественными зданиями; - устройство парковок для автобусов до 2 машино-мест	устройство парковок, превышающих разрешенные параметры вместимости
Ограничения по возведению временных зданий и сооружений, павильонов и остановок	размещение павильонов автобусных остановок размерами не более 4 × 2,5 м и высотой не более 2,5 м	размещение автобусных остановок, прочих временных зданий и сооружений, превышающих установленные предельные параметры
Ограничения по использованию материалов и цветовых решений при капитальном ремонте, реконструкции, новом строительстве	- строительные и отделочные материалы асфальт, бетон, дерево, натуральный камень или его имитация, кирпич, штукатурка с последующим окрашиванием, металл для кровель – кровельное железо, допускаются черепица, гибкая черепица,	- применение металлопластиковой профилированной черепицы; - применение для фасадов пластикового сайдинга, металла, зеркального и тонированного остекления, витражного остекления; - применение ярких

1	2	3
	шифер допускается сохранять в существующем виде до капитального ремонта кровли; - колористические решения – натуральные цвета строительных материалов или окраска в неяркие оттенки серого, коричневого, охристого, белого цветов; крыши – естественный цвет дерева, серые, приглушенные оттенки зеленого или сурик	(фиолетовый, бирюзовый, желтый, оранжевый, красный, синий) цветов и контрастных цветовых сочетаний
Виды разрешенного использования земельных участков	- стоянка транспортных средств – 4.9.2; - автомобильный транспорт – 7.2; - земельные участки (территории) общего пользования – 12.0	- жилая застройка – 2.0; - социальное обслуживание – 3.2; - здравоохранение – 3.4; - образование и просвещение – 3.5; - религиозное использование – 3.7; - общественное управление – 3.8; - банковская и страховая деятельность – 4.5; - автомобилестроительная промышленность – 6.2.1; - нефтехимическая промышленность – 6.5; - атомная энергетика – 6.7.1; - целлюлозно-бумажная промышленность – 6.11; - железнодорожный транспорт – 7.1; - воздушный транспорт – 7.4; - трубопроводный транспорт – 7.5

9. Режим использования земель и земельных участков и требования к градостроительным регламентам в границах зоны охраняемого природного ландшафта объекта культурного наследия регионального значения «Церковь иконы Божией Матери «Знамение», 1855 – 1856 гг. (Ярославская область, Рыбинский район, Михайловский сельский округ, с. Михайловское, д. 6) (ЗОЛ-1), на участках ЗОЛ-1.1, ЗОЛ-1.2:

Наименование характеристик и показателей	Разрешается	Запрещается
--	-------------	-------------

1	2	3
Ограничение характера использования территории	<ul style="list-style-type: none"> - сельскохозяйственное использование территории (луг); - рекреационное использование территории, организация набережных; - доступ к водному объекту и общее пользование водными объектами; - размещение пляжей; - размещение гидротехнических сооружений; - коммунальное обслуживание, прокладка трасс инженерных сетей; - охрана природных территорий; - прокладка пешеходных туристско-экскурсионных дорог и экологических троп, оборудованных местами для кратковременного отдыха; - проведение археологических и научных исследований 	<ul style="list-style-type: none"> - проведение мероприятий, создающих потенциальную угрозу физической сохранности объекта культурного наследия и исторически ценных градоформирующих объектов; - любая деятельность, оказывающая негативное воздействие на сохранность почв и их плодородие, приводящая в деградации земель, наносящая ущерб сложившимся природным комплексам и объектам животного и растительного мира; - устройство и размещение производственных объектов, в том числе производственных площадок сельскохозяйственных предприятий; - накопление и размещение отходов производства и потребления, в том числе организация свалок бытового мусора, устройство складов и захоронений ядохимикатов, размещение скотомогильников; - проезд и стоянка автомобильного транспорта (кроме спецмашин и сельскохозяйственной техники) за пределами проезжей части улиц и дорог общего пользования; - добыча и разработка полезных ископаемых, в том числе устройство карьеров
Ограничения изменения параметров (характеристик) границ	не устанавливаются	не устанавливаются
Ограничения изменения исторически ценных градоформирующих	- капитальный ремонт, производимый без изменения особенностей,	- снос объектов, обладающих признаками объекта культурного

1	2	3
<p>объектов, являющихся элементами историко-градостроительной среды объекта культурного наследия</p>	<p>представляющих историческую и архитектурную ценность, исторически ценных градоформирующих объектов (общие габариты здания, габариты отдельных элементов, строительные и отделочные материалы, форма кровли, форма и материал печных труб, декоративные элементы, габариты оконных и дверных проемов, заполнение оконных и дверных проемов с сохранением параметров остекления на дату постройки объекта);</p> <p>- в случае аварийного состояния исторически ценного градоформирующего объекта в категории допускается его воссоздание с сохранением параметров в исторических конструктивных и отделочных материалах, исторических колористических решениях;</p> <p>- при принятии решения о воссоздании утраченных исторически ценных градоформирующих объектов допускается воссоздание в исторических конструктивных и отделочных материалах, исторических колористических решениях – размещение объектов нанесено на историко-культурном опорном плане и может быть уточнено по данным историко-культурных исследований</p>	<p>наследия (в течение установленного действующим законодательством срока, необходимого для принятия решения о включении таких объектов в перечень выявленных объектов культурного наследия либо об отказе в их включении);</p> <p>- снос исторически ценных градоформирующих объектов;</p> <p>- на месте утраченных исторически ценных градоформирующих объектов запрещено новое строительство, за исключением воссоздания исторически ценного градоформирующего объекта в его исторических параметрах (параметры объекта принимаются на основании историко-культурных исследований)</p>
<p>Ограничения реконструкции,</p>	<p>объекты капитального строительства – здания и</p>	<p>- реконструкция объектов, связанная с увеличением</p>

1	2	3
<p>капитального ремонта, ремонта существующих объектов капитального строительства</p>	<p>сооружения – на территории зоны отсутствуют, имеются линейные объекты:</p> <ul style="list-style-type: none"> - ремонт и реконструкция существующей дорожной сети и связанных с ней инженерных сооружений (мостов, трубоперепусков и иных); - ремонт и реконструкция существующих инженерных коммуникаций. Инженерные коммуникации выполняются в подземном исполнении, за исключением линий электропередач 	<p>объемно-пространственных параметров сооружений или их частей, с превышением предельно допустимых параметров данной зоны;</p> <ul style="list-style-type: none"> - применение нетрадиционных для данной местности строительных и отделочных материалов; - применение ярких (фиолетовый, бирюзовый, желтый, оранжевый, красный, синий) цветов и контрастных цветовых сочетаний при отделке сооружений, некапитальных объектов, киосков, торговых павильонов и автобусных остановок, элементов уличного дизайна и прочих зданий и сооружений
<p>Ограничения изменения характера земной поверхности, озеленения и благоустройства территории</p>	<ul style="list-style-type: none"> - благоустройство территории направлено на обеспечение пойменных территорий как территорий общего пользования элементами благоустройства, малыми архитектурными формами; - осуществление мероприятий, направленных на сохранение и восстановление исторического ландшафта – характера естественного рельефа, соотношения открытых пространств и пространств, имеющих посадки деревьев, очертаний береговых линий рек; - разрешается проведение противопаводковых мероприятий (углубление русла водоемов, разрушение и удаление ледовых заторов, очистка водоемов от ила и грунтовых наносов, удаление донного сора бытового и промышленного значения, подъем топленой 	<ul style="list-style-type: none"> - изменение гидрологического режима рек, создающее потенциальную угрозу физической сохранности объектов культурного наследия, исторически ценных градоформирующих объектов; - заключение открытых рек и ручьев в трубы, коллекторы; - высадка зеленых насаждений, физически воздействующих на конструкции и закрывающих обзор объектов культурного наследия и исторически ценных градоформирующих объектов

1	2	3
	<p>древесины и крупногабаритных предметов, покос камыша и обводненной растительности;</p> <ul style="list-style-type: none"> - для устройства зон отдыха разрешено воссоздание утраченных ценных градоформирующих объектов (плотин и водяных мельниц) при сохранении задернованного слоя и естественного природного рельефа; - ограниченное сохранение кустарниковой растительности, санитарные рубки и рубки ухода, рубки для улучшения обзора объекта культурного наследия; - изменение гидрологического режима рек возможно при воссоздании водяных мельниц и их плотин; - берегоукрепление и укрепление склонов с применением традиционных для данной местности укрепительных конструкций: срубы, заполненные камнем, деревянные сваи; укрепление с использованием современных конструкций в подземной (подводной) части с видимой частью в виде задернованной поверхности, насыпного камня 	
<p>Ограничения изменения диссонирующих к характеру исторической градостроительной среды объектов</p>	<p>диссонирующие объекты на территории зоны отсутствуют. В случае возникновения диссонирующих объектов разрешается:</p> <ul style="list-style-type: none"> - реконструкция объектов или их частей, направленная 	<p>диссонирующие объекты на территории зоны отсутствуют. В случае возникновения объектов диссонирующих объектов запрещается реконструкция диссонирующих объектов, осуществляемая без учета</p>

1	2	3
	<p>на устранение или уменьшение диссонирующего эффекта или нарушения;</p> <ul style="list-style-type: none"> - реализация мероприятий в отношении данных объектов, направленная на уменьшение их диссонирующего влияния; - снос диссонирующих объектов 	<p>мер, направленных на уменьшение или исключение диссонирующего эффекта</p>
<p>Ограничения к объектам инфраструктуры, размещению инженерных сетей</p>	<ul style="list-style-type: none"> - капитальный ремонт и реконструкция существующих инженерных сетей; - ремонт и благоустройство объектов транспортной инфраструктуры по исторически сложившимся трассам; - прокладка пешеходных туристско-экскурсионных дорог и экологических троп, оборудованных местами для кратковременного отдыха; - прокладка подземных инженерных коммуникаций с возможностью размещения воздушных линий электропередач 	<ul style="list-style-type: none"> - размещение инженерно-технических и хозяйственных объектов башенного типа (водонапорные башни, зернохранилища, элеваторы и подобное), мачтовых конструкций, в том числе вышек сотовой связи; - прокладка наземных инженерных сетей, за исключением воздушных линий электропередач
<p>Ограничения при размещении объектов капитального строительства</p>	<ul style="list-style-type: none"> - допускается размещение линейных объектов, сооружений на линейных объектах, мостовых переходов и труб (для пропуска реки); - допускает воссоздание утраченных ценных градоформирующих объектов (плотины и водяные мельницы) 	<p>размещение объектов капитального строительства, за исключением линейных объектов, мостовых переходов и труб (для пропуска реки), а также плотин и водяных мельниц</p>
<p>Предельные параметры объектов капитального строительства</p>	<ul style="list-style-type: none"> - допускается размещение линейных объектов и сооружений на них, в том числе мостовых переходов и труб (для пропуска ручьев, канав); - в случае воссоздания утраченных плотин и водяных мельниц 	<p>применение ярких (фиолетовый, бирюзовый, желтый, оранжевый, красный, синий) цветов и контрастных цветовых сочетаний при покраске любых объектов на территории зоны</p>

1	2	3
	<p>параметры принимаются на основе архивно-библиографических материалов, а в случае их отсутствия – в соответствии с аналогичными объектами, характерными для региона;</p> <ul style="list-style-type: none"> - линейные объекты: дороги, проезды, пешеходные тропы и инженерные коммуникации; - при размещении сооружений на линейном объекте предельные параметры в плане 2,5 × 3,0 м, высота – не более 2,5 м 	
<p>Ограничения при размещении хозяйственных построек, предельные параметры</p>	<p>размещение объектов, за исключением объектов, указанных в строке «Ограничения при размещении объектов капитального строительства», не предусмотрено</p>	<p>размещение объектов, за исключением объектов, указанных в строке «Ограничения при размещении объектов капитального строительства», не предусмотрено</p>
<p>Ограничения при благоустройстве территории, элементов благоустройства территории</p>	<ul style="list-style-type: none"> - ограждения высотой не более 1,4 м с просветами не менее 50 процентов площади ограждения, материал – дерево, металл; - цветное решение в соответствии с показателем «Ограничения по использованию материалов и цветовых решений при капитальном ремонте, реконструкции, новом строительстве» 	<ul style="list-style-type: none"> - установка глухих (непрозрачных) ограждений; - установка ограждений, выполненных из профнастила, кирпича, бетонных панелей или блоков
<p>Ограничения по размещению информационных и рекламных конструкций, вывесок</p>	<p>размещение информационных стендов размерами не более 0,6 × 0,8 м и высотой от уровня земли не более 2 м</p>	<ul style="list-style-type: none"> - размещение информационных стендов, превышающих допустимые параметры; - размещение баннеров, в том числе на фасадах зданий, а также перетяжек над улицами и неоновой рекламы
<p>Ограничения по размещению автостоянок</p>	<p>размещение парковок за пределами прибрежной защитной полосы и особо</p>	<p>- размещение парковок и автостоянок в прибрежно-защитной полосе;</p>

1	2	3
	охраняемой природной территории регионального значения памятника природы «Обнажения на р. Черёмухе и р. Еде (у деревень Максимовское, Дмитриевка, Ивановское, Конюшино)» вместимостью не более 8 машино-мест	- размещение парковок и автостоянок вместимостью более 8 машино-мест;
Ограничения по возведению временных зданий и сооружений, павильонов и остановок	<ul style="list-style-type: none"> - размещение причальных сооружений для лодок и маломерных судов высотой не более 1 м над уровнем водной поверхности в плане не более 2,5 × 4 м – традиционные мостки; - размещение торговых киосков и прочих павильонов (беседок) размерами в плане не более 2,5 × 3,5 м и высотой не более 3,0 м; - размещение павильонов автобусных остановок длиной не более 4 м и высотой не более 2,5 м, за исключением участка ЗОЛ-1.2; - общая площадь временных зданий и сооружений не должна превышать 1 процент площади участка зоны 	<ul style="list-style-type: none"> - размещение торговых киосков, павильонов, автобусных остановок, превышающих установленные предельные параметры; - размещение временных зданий и сооружений, общая площадь которых превышает предельно допустимую
Ограничения по использованию материалов и цветовых решений при капитальном ремонте, реконструкции, новом строительстве	<ul style="list-style-type: none"> - строительные и отделочные материалы: асфальт, бетон, гравий, дерево, естественный камень или его имитация, кирпич, штукатурка с последующим окрашиванием, металл для кровель – кровельное железо, допускаются черепица, гибкая черепица, шифер допускается сохранять в существующем виде до капитального ремонта кровли; - колористические решения – натуральные 	<ul style="list-style-type: none"> - применение металлопластиковой профилированной черепицы; - применение для фасадов пластикового сайдинга, металла, зеркального и тонированного остекления, витражного остекления; - применение ярких (фиолетовый, бирюзовый, желтый, оранжевый, красный, синий) цветов и контрастных цветовых сочетаний

1	2	3
	цвета строительных материалов или окраска в неяркие оттенки серого, коричневого, охристого, белого цветов; крыши – естественный цвет дерева, серые, приглушенные оттенки зеленого или сурик	
Виды разрешенного использования земельных участков	<ul style="list-style-type: none"> - растениеводство – 1.1; - стоянка транспортных средств – 4.9.2; - отдых (рекреация) – 5.0; - деятельность по особой охране и изучению природы – 9.1; - историко-культурная деятельность – 9.3; - резервные леса – 10.4; - водные объекты – 11.0; - общее пользование водными объектами – 11.1; - гидротехнические сооружения – 11.3; - земельные участки (территории) общего пользования – 12.0 	<ul style="list-style-type: none"> - жилая застройка – 2.0; - общественное использование объектов капитального строительства – 3.0; - производственная деятельность – 6.0; - железнодорожный транспорт – 7.1; - воздушный транспорт – 7.4; - трубопроводный транспорт – 7.5

10. Режим использования земель и земельных участков и требования к градостроительным регламентам в границах зоны охраняемого природного ландшафта объекта культурного наследия регионального значения «Церковь иконы Божией Матери «Знамение», 1855 – 1856 гг. (Ярославская область, Рыбинский район, Михайловский сельский округ, с. Михайловское, д. 6) (ЗОЛ-2), на участках ЗОЛ-2.1, ЗОЛ-2.2, ЗОЛ-2.3, ЗОЛ-2.4, ЗОЛ-2.5, ЗОЛ-2.6:

Наименование характеристик и показателей	Разрешается	Запрещается
1	2	3
Ограничение характера использования территории	<ul style="list-style-type: none"> - сельскохозяйственное использование территории (пашня, луг); - рекреационное использование территории; - коммунальное обслуживание, прокладка трасс инженерных сетей; - охрана природных территорий; - прокладка пешеходных туристско-экскурсионных 	<ul style="list-style-type: none"> - проведение мероприятий, создающих потенциальную угрозу физической сохранности объекта культурного наследия и исторически ценных градоформирующих объектов; - любая деятельность, оказывающая негативное воздействие на сохранность почв и их плодородие,

1	2	3
	<p>дорог и экологических троп, оборудованных местами для кратковременного отдыха;</p> <ul style="list-style-type: none"> - проведение археологических и научных исследований 	<p>приводящая в деградации земель, наносящая ущерб сложившимся природным комплексам и объектам животного и растительного мира;</p> <ul style="list-style-type: none"> - устройство и размещение производственных объектов, в том числе производственных площадок сельскохозяйственных предприятий; - накопление и размещение отходов производства и потребления, в том числе организация свалок бытового мусора, устройство складов и захоронений ядохимикатов, размещение скотомогильников; - проезд и стоянка автомобильного транспорта (кроме спецмашин и сельскохозяйственной техники) за пределами проезжей части улиц и дорог общего пользования; - добыча и разработка полезных ископаемых, в том числе устройство карьеров
Ограничения изменения параметров (характеристик) границ	не устанавливаются	не устанавливаются
Ограничения изменения исторически ценных градоформирующих объектов, являющихся элементами историко-градостроительной среды объекта культурного наследия	<ul style="list-style-type: none"> - капитальный ремонт, производимый без изменения особенностей, представляющих историческую и архитектурную ценность, исторически ценных градоформирующих объектов (общие габариты здания, габариты отдельных элементов, строительные и отделочные материалы, форма кровли, форма и материал печных труб, декоративные элементы, 	<ul style="list-style-type: none"> - снос объектов, обладающих признаками объекта культурного наследия (в течение установленного действующим законодательством срока, необходимого для принятия решения о включении таких объектов в перечень выявленных объектов культурного наследия либо об отказе в их включении); - снос исторически ценных градоформирующих

1	2	3
	<p>габариты оконных и дверных проемов, заполнение оконных и дверных проемов с сохранением параметров остекления на дату постройки объекта);</p> <p>- в случае аварийного состояния исторически ценного градоформирующего объекта в категории допускается его воссоздание с сохранением параметров в исторических конструктивных и отделочных материалах, исторических колористических решениях;</p> <p>- при принятии решения о воссоздании утраченных исторически ценных градоформирующих объектов допускается воссоздание в исторических конструктивных и отделочных материалах, исторических колористических решениях – размещение объектов нанесено на историко-культурном опорном плане и может быть уточнено по данным историко-культурных исследований</p>	<p>объектов;</p> <p>- на месте утраченных исторически ценных градоформирующих объектов запрещено новое строительство, за исключением воссоздания исторически ценного градоформирующего объекта в его исторических параметрах (параметры объекта принимаются на основании историко-культурных исследований)</p>
<p>Ограничения реконструкции, капитального ремонта, ремонта существующих объектов капитального строительства</p>	<p>объекты капитального строительства – здания и сооружения – на территории зоны отсутствуют, имеются линейные объекты:</p> <p>- ремонт и реконструкция существующей дорожной сети и связанных с ней инженерных сооружений (мостов, трубоперепусков и иных);</p> <p>- ремонт и реконструкция существующих инженерных коммуникаций. Инженерные</p>	<p>- реконструкция объектов, связанная с увеличением объемно-пространственных параметров сооружений или их частей, с превышением предельно допустимых параметров данной зоны;</p> <p>- применение нетрадиционных для данной местности строительных и отделочных материалов;</p> <p>- применение ярких (фиолетовый, бирюзовый, желтый, оранжевый,</p>

1	2	3
	коммуникации выполняются в подземном исполнении, за исключением линий электропередач	красный, синий) цветов и контрастных цветовых сочетаний при отделке сооружений, некапитальных объектов, киосков, торговых павильонов и автобусных остановок, элементов уличного дизайна и прочих зданий и сооружений
Ограничения изменения характера земной поверхности, озеленения и благоустройства территории	<ul style="list-style-type: none"> - благоустройство территории направлено на обеспечение сохранности традиционного использования открытых пространств (луг, пашня); - разрешается проведение противопаводковых мероприятий (углубление русла водоемов, канав, разрушение и удаление ледовых заторов, очистка водоемов и канав от ила и грунтовых наносов, удаление донного сора бытового и промышленного значения, подъем топленой древесины и крупногабаритных предметов, покос камыша и обводненной растительности; - устройство зон отдыха; - ограниченное сохранение кустарниковой растительности, санитарные рубки и рубки ухода, рубки для улучшения обзора объекта культурного наследия; - укрепление склонов с применением традиционных для данной местности укрепительных конструкций: срубы, заполненные камнем, деревянные сваи; - укрепление с использованием современных конструкций в подземной (подводной) 	<ul style="list-style-type: none"> - изменение гидрологического режима рек, создающее потенциальную угрозу физической сохранности объектов культурного наследия, исторически ценных градоформирующих объектов; - заключение открытых рек и ручьев в трубы, коллекторы; - высадка зеленых насаждений, физически воздействующих на конструкции и закрывающих обзор объектов культурного наследия и исторически ценных градоформирующих объектов

1	2	3
	части с видимой частью в виде задернованной поверхности, насыпного камня	
Ограничения изменения диссонирующих к характеру исторической градостроительной среды объектов	диссонирующие объекты на территории зоны отсутствуют. В случае возникновения диссонирующих объектов разрешается: - реконструкция объектов или их частей, направленная на устранение или уменьшение диссонирующего эффекта или нарушения; - реализация мероприятий в отношении данных объектов, направленная на уменьшение их диссонирующего влияния; - снос диссонирующих объектов	диссонирующие объекты на территории зоны отсутствуют. В случае возникновения диссонирующих объектов запрещается реконструкция диссонирующих объектов, осуществляемая без учета мер, направленных на уменьшение или исключение диссонирующего эффекта
Ограничения к объектам инфраструктуры, размещению инженерных сетей	- капитальный ремонт и реконструкция существующих инженерных сетей; - ремонт и благоустройство объектов транспортной инфраструктуры по исторически сложившимся трассам; - прокладка пешеходных туристско-экскурсионных дорог и экологических троп, оборудованных местами для кратковременного отдыха; - прокладка подземных инженерных коммуникаций с возможностью размещения воздушных линий электропередач	- размещение инженерно-технических и хозяйственных объектов башенного типа (водонапорные башни, зернохранилища, элеваторы и подобное), мачтовых конструкций, в том числе вышек сотовой связи; - прокладка наземных инженерных сетей, за исключением воздушных линий электропередач
Ограничения при размещении объектов капитального строительства	допускается размещение линейных объектов, сооружений на линейных объектах, мостовых переходов и труб (для пропуска ручьев, канав)	размещение объектов капитального строительства, за исключением линейных объектов, мостовых переходов и труб (для пропуска ручьев, канав)
Предельные параметры объектов капитального	- допускается размещение линейных объектов и	применение ярких (фиолетовый, бирюзовый,

1	2	3
строительства	сооружений на них, в том числе мостовых переходов и труб (для пропуска ручьев, канав); - линейные объекты: дороги, проезды, пешеходные тропы и инженерные коммуникации; - при размещении сооружений на линейном объекте предельные параметры в плане – 2,5 × 3,0 м, высота – не более 2,5 м	желтый, оранжевый, красный, синий) цветов и контрастных цветовых сочетаний при покраске любых объектов на территории зоны
Ограничения при размещении хозяйственных построек, предельные параметры	размещение объектов, за исключением объектов, указанных в строке «Ограничения при размещении объектов капитального строительства», не предусмотрено	размещение объектов, за исключением объектов, указанных в строке «Ограничения при размещении объектов капитального строительства», не предусмотрено
Ограничения при благоустройстве территории, элементов благоустройства территории	- ограждения высотой не более 1,4 м с просветами не менее 50 процентов площади ограждения, материал – дерево, металл; - цветовой решение в соответствии с показателем «Ограничения по использованию материалов и цветовых решений при капитальном ремонте, реконструкции, новом строительстве»	- установка глухих (непрозрачных) ограждений; - установка ограждений, выполненных из профнастила, кирпича, бетонных панелей или блоков
Ограничения по размещению информационных и рекламных конструкций, вывесок	размещение информационных стендов размерами не более 0,8 × 1,0 м и высотой от уровня земли не более 2,5 м	- размещение информационных стендов, превышающих допустимые параметры; - размещение баннеров, в том числе на фасадах зданий, а также перетяжек над улицами и неоновой рекламы
Ограничения по размещению автостоянок	размещение парковок за пределами прибрежной защитной полосы и особо охраняемой природной территории регионального значения памятника	- размещение парковок и автостоянок в прибрежно-защитной полосе; - размещение парковок и автостоянок вместимостью более 8 машино-мест

1	2	3
	природы «Обнажения на р. Черёмухе и р. Еде (у деревень Максимовское, Дмитриевка, Ивановское, Конюшино)» вместимостью не более 8 машино-мест	
Ограничения по возведению временных зданий и сооружений, павильонов и остановок	<ul style="list-style-type: none"> - размещение торговых киосков и прочих павильонов (беседок) размерами в плане не более 2,5 × 3,5 м и высотой не более 3,0 м; - размещение павильонов автобусных остановок длиной не более 4 м и высотой не более 2,5 м, за исключением участка ЗОЛ-1.2; - общая площадь временных зданий и сооружений не должна превышать 1 процент площади участка зоны 	<ul style="list-style-type: none"> - размещение торговых киосков, павильонов, автобусных остановок, превышающих установленные предельные параметры; - размещение временных зданий и сооружений, общая площадь которых превышает предельно допустимую
Ограничения по использованию материалов и цветовых решений при капитальном ремонте, реконструкции, новом строительстве	<ul style="list-style-type: none"> - строительные и отделочные материалы: асфальт, бетон, гравий, дерево, натуральный камень или его имитация, кирпич, штукатурка с последующим окрашиванием, металл для кровель – кровельное железо, допускаются черепица, гибкая черепица, шифер допускается сохранять в существующем виде до капитального ремонта кровли; - колористические решения – натуральные цвета строительных материалов или окраска в неяркие оттенки серого, коричневого, охристого, белого цветов; крыши – естественный цвет дерева, серые, приглушенные оттенки зеленого или сурик 	<ul style="list-style-type: none"> - применение металлопластиковой профилированной черепицы; - применение для фасадов пластикового сайдинга, металла, зеркального и тонированного остекления, витражного остекления; - применение ярких (фиолетовый, бирюзовый, желтый, оранжевый, красный, синий) цветов и контрастных цветовых сочетаний
Виды разрешенного использования земельных	<ul style="list-style-type: none"> - растениеводство – 1.1; - овощеводство – 1.3; 	<ul style="list-style-type: none"> - жилая застройка – 2.0; - общественное

1	2	3
участков	<ul style="list-style-type: none"> - выращивание конопли и льна – 1.6; - ведение личного подсобного хозяйства на полевых участках – 1.16; - сенокошение – 1.19; - выпас сельскохозяйственных животных – 1.20; - для ведения личного подсобного хозяйства (приусадебный земельный участок) – 2.2; - деятельность по особой охране и изучению природы – 9.1; - историко-культурная деятельность – 9.3; - земельные участки (территории) общего пользования – 12.0 	<ul style="list-style-type: none"> использование объектов капитального строительства – 3.0; - производственная деятельность – 6.0; - железнодорожный транспорт – 7.1; - воздушный транспорт – 7.4; - трубопроводный транспорт – 7.5

11. Режим использования земель и земельных участков и требования к градостроительным регламентам в границах зоны охраняемого природного ландшафта объекта культурного наследия регионального значения «Церковь иконы Божией Матери «Знамение», 1855 – 1856 гг. (Ярославская область, Рыбинский район, Михайловский сельский округ, с. Михайловское, д. 6) (ЗОЛ-3), на участках ЗОЛ-3.1, ЗОЛ-3.2, ЗОЛ-3.3, ЗОЛ-3.4, ЗОЛ-3.5, ЗОЛ-3.6, ЗОЛ-3.7, ЗОЛ 3-8, ЗОЛ 3-9:

Наименование характеристик и показателей	Разрешается	Запрещается
1	2	3
Ограничение характера использования территории	<ul style="list-style-type: none"> - рекреационное использование территории; - доступ к водному объекту и общее пользование водными объектами; - размещение гидротехнических сооружений; - коммунальное обслуживание, прокладка трасс инженерных сетей; - охрана природных территорий; - прокладка пешеходных туристско-экскурсионных дорог и экологических троп, 	<ul style="list-style-type: none"> - проведение мероприятий, создающих потенциальную угрозу физической сохранности объекта культурного наследия и исторически ценных градоформирующих объектов; - любая деятельность, оказывающая негативное воздействие на сохранность почв и их плодородие, приводящая в деградации земель, наносящая ущерб сложившимся природным комплексам и объектам

1	2	3
	<p>оборудованных местами для кратковременного отдыха;</p> <ul style="list-style-type: none"> - проведение археологических и научных исследований 	<p>животного и растительного мира;</p> <ul style="list-style-type: none"> - устройство и размещение производственных объектов, в том числе производственных площадок сельскохозяйственных предприятий; - накопление и размещение отходов производства и потребления, в том числе организация свалок бытового мусора, устройство складов и захоронений ядохимикатов, размещение скотомогильников; - проезд и стоянка автомобильного транспорта (кроме спецмашин) за пределами проезжей части улиц и дорог общего пользования; - добыча и разработка полезных ископаемых, в том числе устройство карьеров
Ограничения изменения параметров (характеристик) границ	не устанавливаются	не устанавливаются
Ограничения изменения исторически ценных градоформирующих объектов, являющихся элементами историко-градостроительной среды объекта культурного наследия	<ul style="list-style-type: none"> - капитальный ремонт, производимый без изменения особенностей, представляющих историческую и архитектурную ценность, исторически ценных градоформирующих объектов (общие габариты здания, габариты отдельных элементов, строительные и отделочные материалы, форма кровли, форма и материал печных труб, декоративные элементы, габариты оконных и дверных проемов, заполнение оконных и дверных проемов с сохранением параметров 	<ul style="list-style-type: none"> - снос объектов, обладающих признаками объекта культурного наследия (в течение установленного действующим законодательством срока, необходимого для принятия решения о включении таких объектов в перечень выявленных объектов культурного наследия либо об отказе в их включении); - снос исторически ценных градоформирующих объектов; - на месте утраченных исторически ценных градоформирующих объектов запрещено новое

1	2	3
	<p>остекления на дату постройки объекта);</p> <p>- в случае аварийного состояния исторически ценного градоформирующего объекта в категории допускается его воссоздание с сохранением параметров в исторических конструктивных и отделочных материалах, исторических колористических решениях;</p> <p>- при принятии решения о воссоздании утраченных исторически ценных градоформирующих объектов допускается воссоздание в исторических конструктивных и отделочных материалах, исторических колористических решениях – размещение объектов нанесено на историко-культурном опорном плане и может быть уточнено по данным историко-культурных исследований</p>	<p>строительство, за исключением воссоздания исторически ценного градоформирующего объекта в его исторических параметрах (параметры объекта принимаются на основании историко-культурных исследований)</p>
<p>Ограничения реконструкции, капитального ремонта, ремонта существующих объектов капитального строительства</p>	<p>объекты капитального строительства – здания и сооружения – на территории зоны отсутствуют, имеются линейные объекты:</p> <p>- ремонт и реконструкция существующей дорожной сети и связанных с ней инженерных сооружений (мостов, трубоперепусков и иных);</p> <p>- ремонт и реконструкция существующих инженерных коммуникаций. Инженерные коммуникации выполняются в подземном исполнении, за исключением линий электропередач</p>	<p>- реконструкция объектов, связанная с увеличением объемно-пространственных параметров сооружений или их частей, с превышением предельно допустимых параметров данной зоны;</p> <p>- применение нетрадиционных для данной местности строительных и отделочных материалов;</p> <p>- применение ярких (фиолетовый, бирюзовый, желтый, оранжевый, красный, синий) цветов и контрастных цветовых сочетаний при отделке сооружений, некапитальных объектов, элементов</p>

1	2	3
<p>Ограничения изменения характера земной поверхности, озеленения и благоустройства территории</p>	<p>- благоустройство территории направлено на обеспечение залесенных территорий как территорий общего пользования элементами благоустройства, малыми архитектурными формами;</p> <p>- осуществление мероприятий, направленных на сохранение и восстановление исторического ландшафта – характера естественного рельефа, растительности, очертаний береговых линий рек;</p> <p>- разрешается проведение противопаводковых мероприятий (углубление русла водоемов, разрушение и удаление ледовых заторов, очистка водоемов от ила и грунтовых наносов, удаление донного сора бытового и промышленного значения, подъем топливной древесины и крупногабаритных предметов, покос камыша и обводненной растительности;</p> <p>- устройства зон отдыха;</p> <p>- рубки ухода с последующим восстановлением древесной растительности;</p> <p>- изменение гидрологического режима рек возможно при воссоздании водяных мельниц и их плотин;</p> <p>- берегоукрепление и укрепление склонов с применением традиционных для данной местности укрепительных конструкций: срубы,</p>	<p>уличного дизайна и прочих зданий и сооружений</p> <p>- изменение гидрологического режима рек, создающее потенциальную угрозу физической сохранности объектов культурного наследия, исторически ценных градоформирующих объектов, древесной растительности;</p> <p>- заключение открытых рек и ручьев в трубы, коллекторы</p>

1	2	3
	заполненные камнем, деревянные сваи; укрепление с использованием современных конструкций в подземной (подводной) части с видимой частью в виде задернованной поверхности, насыпного камня	
Ограничения изменения дисsonирующих к характеру исторической градостроительной среды объектов	дисsonирующие объекты на территории зоны отсутствуют. В случае возникновения дисsonирующих объектов разрешается: - реконструкция объектов или их частей, направленная на устранение или уменьшение дисsonирующего эффекта или нарушения; - реализация мероприятий в отношении данных объектов, направленная на уменьшение их дисsonирующего влияния; - снос дисsonирующих объектов	дисsonирующие объекты на территории зоны отсутствуют. В случае возникновения дисsonирующих объектов запрещается реконструкция дисsonирующих объектов, осуществляемая без учета мер, направленных на уменьшение или исключение дисsonирующего эффекта
Ограничения к объектам инфраструктуры, размещению инженерных сетей	- капитальный ремонт и реконструкция существующих инженерных сетей; - ремонт и благоустройство объектов транспортной инфраструктуры по исторически сложившимся трассам; - прокладка пешеходных туристско-экскурсионных дорог и экологических троп, оборудованных местами для кратковременного отдыха; - прокладка подземных инженерных коммуникаций с возможностью размещения воздушных линий электропередач	- размещение инженерно-технических и хозяйственных объектов башенного типа (водонапорные башни, зернохранилища, элеваторы и подобное), мачтовых конструкций, в том числе вышек сотовой связи; - прокладка наземных инженерных сетей, за исключением воздушных линий электропередач
Ограничения при размещении объектов	допускается размещение линейных объектов,	размещение объектов капитального строительства,




1	2	3
капитального строительства	сооружений на линейных объектах, мостовых переходов и труб (для пропуска ручьев, канав)	за исключением линейных объектов, мостовых переходов и труб (для пропуска ручьев, канав)
Предельные параметры объектов капитального строительства	<ul style="list-style-type: none"> - допускается размещение линейных объектов и сооружений на них, в том числе мостовых переходов и труб (для пропуска ручьев, канав); - линейные объекты: дороги, проезды, пешеходные тропы и инженерные коммуникации; - при размещении сооружений на линейном объекте предельные параметры в плане – 2,5 × 3,0 м, высота – не более 2,5 м 	применение ярких (фиолетовый, бирюзовый, желтый, оранжевый, красный, синий) цветов и контрастных цветовых сочетаний при покраске любых объектов на территории зоны
Ограничения при размещении хозяйственных построек, предельные параметры	размещение объектов, за исключением объектов, указанных в строке «Ограничения при размещении объектов капитального строительства», не предусмотрено	размещение объектов, за исключением объектов, указанных в строке «Ограничения при размещении объектов капитального строительства», не предусмотрено
Ограничения при благоустройстве территории, элементов благоустройства территории	<ul style="list-style-type: none"> - ограждения высотой не более 1,4 м с просветами не менее 50 процентов площади ограждения, материал – дерево, металл; - цветовое решение в соответствии с показателем «Ограничения по использованию материалов и цветовых решений при капитальном ремонте, реконструкции, новом строительстве» 	<ul style="list-style-type: none"> - установка глухих (непрозрачных) ограждений; - установка ограждений, выполненных из профнастила, кирпича, бетонных панелей или блоков
Ограничения по размещению информационных и рекламных конструкций, вывесок	размещение информационных стендов размерами не более 0,6 × 0,8 м и высотой от уровня земли не более 2 м	<ul style="list-style-type: none"> - размещение информационных стендов, превышающих допустимые параметры; - размещение баннеров;
Ограничения по размещению автостоянок	не предусмотрено	не предусмотрено
Ограничения по возведению временных зданий и	не предусмотрено	не предусмотрено





1	2	3
сооружений, павильонов и остановок		
Ограничения по использованию материалов и цветовых решений при капитальном ремонте, реконструкции, новом строительстве	<ul style="list-style-type: none"> - строительные и отделочные материалы: асфальт, бетон, гравий, дерево, натуральный камень или его имитация, кирпич, штукатурка с последующим окрашиванием, металл для кровель – кровельное железо, допускаются черепица, гибкая черепица, шифер допускается сохранять в существующем виде до капитального ремонта кровли; - колористические решения – натуральные цвета строительных материалов или окраска в неяркие оттенки серого, коричневого, охристого, белого цветов; крыши – естественный цвет дерева, серые, приглушенные оттенки зеленого или сурик 	<ul style="list-style-type: none"> - применение металлопластиковой профилированной черепицы; - применение для фасадов пластикового сайдинга, металла, зеркального и тонированного остекления, витражного остекления; - применение ярких (фиолетовый, бирюзовый, желтый, оранжевый, красный, синий) цветов и контрастных цветовых сочетаний
Виды разрешенного использования земельных участков	<ul style="list-style-type: none"> - растениеводство – 1.1; - сенокосение – 1.19; - выпас сельскохозяйственных животных – 1.20; - деятельность по особой охране и изучению природы – 9.1; - историко-культурная деятельность – 9.3; - использование лесов – 10.0; - земельные участки (территории) общего пользования – 12.0 	<ul style="list-style-type: none"> - жилая застройка – 2.0; - общественное использование объектов капитального строительства – 3.0; - производственная деятельность – 6.0; - железнодорожный транспорт – 7.1; - воздушный транспорт – 7.4; - трубопроводный транспорт – 7.5





ПЕРЕЧЕНЬ
ценных градоформирующих объектов, расположенных в границах зон
охраны объектов культурного наследия




Таблица 1

Исторически ценные градоформирующие объекты
(ценная застройка)

№ п/п	Название	Адрес	Фото	Типология
1	2	3	4	5
1.	Дом жилой, нач. XX в.	с. Михайловское, д. 1		одноэтажный жилой дом в два окна по главному фасаду под двускатной крышей
2.	Дом священника (Дом Лавровых), XIX в.	с. Михайловское, д. 12		одноэтажный жилой дом с мезонином в три окна по главному фасаду под двускатной крышей
3.	Дом жилой, XIX в.	с. Михайловское, д. 20		одноэтажный жилой дом в пять окон по главному фасаду под вальмовой крышей

1	2	3	4	5
				
4.	Дом жилой, кон. XIX – нач. XX в.	с. Михайловское, д. 23		одноэтажный жилой дом в четыре окна по главному фасаду под двускатной крышей
5.	Дом жилой, нач. XX в.	с. Михайловское, д. 27 (?)		одноэтажный жилой дом в четыре окна по главному фасаду под двускатной крышей
6.	Дом жилой, нач. XX в.	с. Михайловское, д. 52		одноэтажный жилой дом в три окна по главному фасаду под двускатной крышей

1	2	3	4	5
7.	Дом жилой, нач. XX в.	с. Михайловское, д. 54		одноэтажный жилой дом в три окна по главному фасаду под двускатной крышей
8.	Дом жилой, I пол. XX в.	дер. Конюшино, д. 16		одноэтажный жилой дом в три окна по главному фасаду с мезонином под вальмовой крышей
9.	Амбар, кон. XIX в.	дер. Конюшино, д. 29		одноэтажный деревянный амбар под двускатной крышей
10.	Дом жилой, кон. XIX – нач. XX в.	дер. Конюшино, д. 33		одноэтажный жилой дом в четыре окна по главному фасаду с мезонином под вальмовой крышей

1	2	3	4	5
				
11.	Дом жилой, кон. XIX – нач. XX в.	дер. Конюшино, д. 47		одноэтажный жилой дом в четыре окна по главному фасаду под вальмовой крышей
12.	Дом жилой, кон. XIX – нач. XX в.	дер. Акулинское, земельный участок с кадастровым номером 76:14:040431:15		одноэтажный жилой дом в шесть окон по главному фасаду под вальмовой крышей


















1	2	3	4	5
				





Таблица 2










Исторически ценные градоформирующие объекты
(средовая застройка)





№ п/п	Название	Адрес	Фото	Состояние	Типология
1	2	3	4	5	6
1.	Дом жилой, сер. XX в.	с. Михайловское, д. 7		удовлетворительное	одноэтажный жилой дом в три окна по главному фасаду под двускатной крышей
2.	Дом жилой, I пол. XX в.	с. Михайловское, д. 10		хорошее	одноэтажный жилой дом в три окна по главному фасаду под двускатной крышей

1	2	3	4	5	6
3.	Дом жилой, I пол. XX в.	с. Михайловское, д. 11		хорошее	одноэтаж- ный жилой дом в три окна по главному фасаду под двускатной крышей
4.	Дом жилой, I пол. XX в.	с. Михайловское, д. 13		удовлетво- рительное	одноэтаж- ный жилой дом в три окна по главному фасаду под двускатной крышей
5.	Дом жилой, I пол. XX в.	с. Михайловское, д. 48		удовлетво- рительное	одноэтаж- ный жилой дом в три окна по главному фасаду под двускатной крышей
6.	Амбар, I пол. XX в.	с. Михайловское, д. 48		хорошее	одноэтаж- ный дере- вянный ам- бар под дву- скатной крышей
7.	Дом жилой, нач. XX в.	с. Михайловское, д. 50		хорошее	одноэтаж- ный жилой дом в три окна по главному

1	2	3	4	5	6
					фасаду со светелкой под двускатной крышей
8.	Амбар, I пол. XX в.	с. Михайловское, д. 56	 	удовлетворительное	одноэтажный деревянный амбар под двускатной крышей
9.	Дом жилой, нач. XX в.	дер. Конюшино, д. 13	 	удовлетворительное	одноэтажный жилой дом в четыре окна по главному фасаду под двускатной крышей
10.	Дом жилой, нач. XX в.	дер. Конюшино, д. 15	 	удовлетворительное	одноэтажный жилой дом в три окна по главному фасаду под двускатной крышей
11.	Дом жилой, нач. XX в.	дер. Конюшино, д. 17	 	удовлетворительное	одноэтажный жилой дом в четыре окна по главному фасаду под двускатной крышей

1	2	3	4	5	6
12.	Дом жилой, нач. XX в.	дер. Конюшино, д. 18		неудовлетворительное	одноэтажный жилой дом в четыре окна по главному фасаду с мезонином под вальмовой крышей
13.	Дом жилой, нач. XX в.	дер. Конюшино, д. 21		удовлетворительное	одноэтажный жилой дом в три окна по главному фасаду под вальмовой крышей
14.	Дом жилой, нач. XX в.	дер. Конюшино, д. 23		удовлетворительное	одноэтажный жилой дом в четыре окна по главному фасаду под вальмовой крышей
15.	Дом жилой, I пол. XX в.	дер. Конюшино, д. 31		удовлетворительное	одноэтажный жилой дом в три окна по главному фасаду с мезонином под вальмовой крышей

1	2	3	4	5	6
					
16.	Дом жилой, I пол. XX в.	дер. Коношино, д. 35	  	удовлетво- рительное	одноэтаж- ный жилой дом в пять окон по главному фасаду с ме- зонином под вальмовой крышей
17.	Дом жилой, кон. XIX – нач. XX в.	дер. Коношино, д. 37	  	удовлетво- рительное	одноэтаж- ный жилой дом в четыре окна по главному фасаду со светелкой под вальмо- вой крышей
18.	Дом жилой, I пол. XX в.	дер. Коношино, д. 41	 	удовлетво- рительное	одноэтаж- ный жилой дом в три окна по главному фасаду под двускатной крышей

1	2	3	4	5	6
19.	Дом жилой, I пол. XX в.	дер. Конюшино, д. 44		удовлетво- рительное	одноэтаж- ный жилой дом в четыре окна по главному фасаду под двускатной крышей
20.	Дом жилой, I пол. XX в.	дер. Конюшино, д. 48		хорошее	одноэтаж- ный жилой дом в пять окон по главному фасаду под двускатной крышей
21.	Дом жилой, I пол. XX в.	дер. Конюшино, д. 52		удовлетво- рительное	одноэтаж- ный жилой дом в три окна по главному фасаду под двускатной крышей
22.	Дом жилой, I пол. XX в.	дер. Акулинское, д. 8		неудовле- творитель- ное	одноэтаж- ный жилой дом в три окна по главному фасаду с ме- зонином под вальмовой крышей

1	2	3	4	5	6
23.	Дом жилой, I пол. XX в.	дер. Акулинское, д. 10		удовлетворительное	одноэтажный жилой дом в четыре окна по главному фасаду с мезонином под вальмовой крышей
24.	Дом жилой, кон. XIX – нач. XX в.	дер. Акулинское		неудовлетворительное	одноэтажный жилой дом в четыре окна по главному фасаду под двускатной крышей

Таблица 3

**Исторически ценные градоформирующие объекты
(монументы и памятники)**

Наименование	Адрес	Фото
Памятник-монумент воинам-землякам, павшим на фронтах Великой Отечественной войны, 9 мая 1988 г.	с. Михайловское	

ВОЗМОЖНЫЕ ВАРИАНТЫ пристроек к исторически ценным градоформирующим объектам

Возможные варианты пристроек определены для каждого исторически ценного градоформирующего объекта конкретно исходя из его характеристик как элемента объемно-планировочной структуры исторического поселения.

Все вновь возводимые пристройки требуется устраивать в соответствии с приведенной таблицей, с обшивкой в материале исторически ценного градоформирующего объекта.

Описание возможных пристроек:

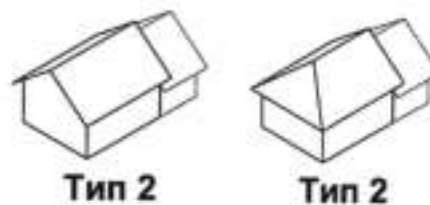
Тип 1. Веранда под односкатной крышей на боковом фасаде:



Возможно устройство веранды или расширение существующей на одном из боковых фасадов (не допускается устройство веранд с обоих боковых фасадов) при соблюдении следующих условий:

- высота веранды в наивысшей точке – не выше высоты карниза основного (существующего) объема;
- ширина корпуса веранды – не более 4,0 м, если в таблице не указано иное;
- длина веранды – не более $\frac{2}{3}$ длинной стороны фасада.

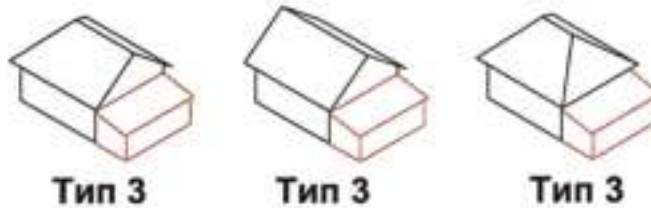
Тип 2. Хозяйственная пристройка со стороны двора под двускатной крышей с понижением объема:



Возможно устройство данного вида пристройки со стороны дворового фасада (противоположного уличному) при соблюдении следующих условий:

- высота в коньке пристройки ниже высоты в коньке основного (существующего) объема не менее чем на 1,0 м;
- ширина корпуса пристройки соответствует ширине корпуса основного объема либо меньше его, если не указано иное;
- угол крыши пристройки равен углу наклона крыши основного (существующего) объема.

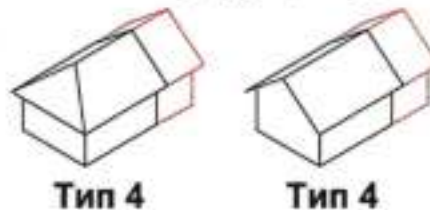
Тип 3. Хозяйственная пристройка со стороны двора под односкатной крышей:



Возможно устройство данного вида пристройки со стороны дворового фасада (противоположного уличному) при соблюдении следующих условий:

- высота наивысшей точки пристройки не выше высоты карниза основного объема здания;
- ширина корпуса пристройки соответствует ширине корпуса основного объема либо меньше его, если не указано иное;
- глубина (ширина) – не более $1/3$ длины существующего здания.

Тип 4. Хозяйственная пристройка со стороны двора под двускатной крышей, равной по высоте основному (существующему) объему:



Возможно устройство данного вида пристройки со стороны дворового фасада (противоположного уличному) при соблюдении следующих условий:

- высота в коньке крыши пристройки равна высоте в коньке крыши основного (существующего) объема здания;
- ширина корпуса пристройки соответствует ширине корпуса основного объема либо меньше его, если не указано иное;
- угол крыши пристройки равен углу наклона крыши основного (существующего) объема.

Тип 5. Дополнительная пристройка со стороны бокового фасада:



Возможно устройство данной пристройки, делающей здание Г-образным в плане, к существующему прямоугольному объему здания при соблюдении следующих условий:

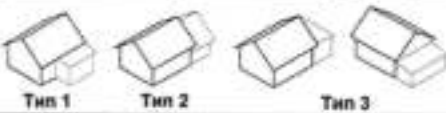
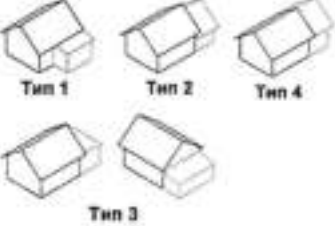

- пристройку возможно сделать к одному из боковых или уличному фасаду (не допускается устраивать пристройку к двум или трем фасадам);
- высота карниза пристройки равна высоте карниза основного (существующего объема) или менее ее;

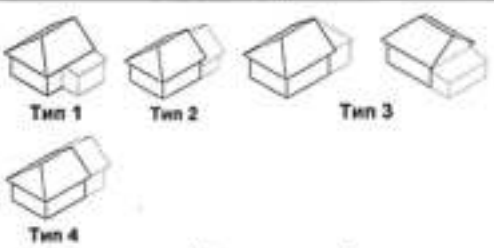
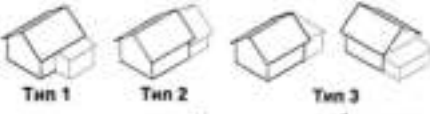
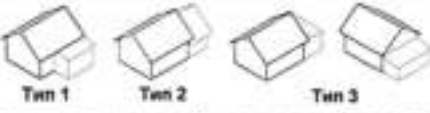

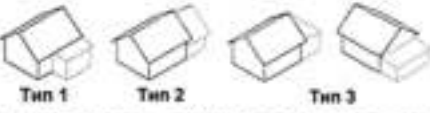
- высота в коньке пристройки равна высоте в коньке основного (существующего) объема здания или менее ее;


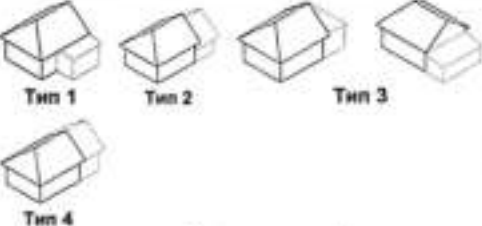
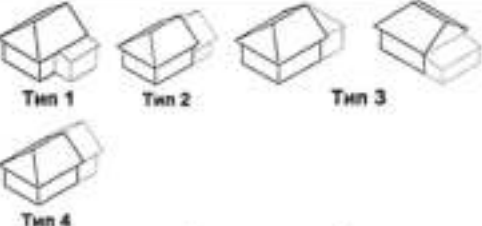
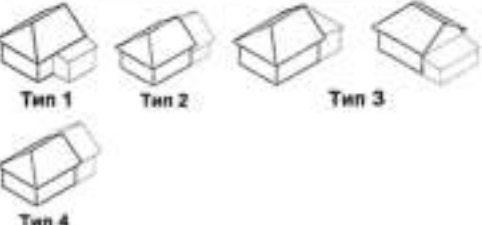




- угол наклона крыши равен углу наклона крыши основного (существующего) объема здания или отличается от него не более чем на 10 градусов.


Все представленные варианты пристроек могут быть выполнены из любых конструктивных материалов при условии, что наружное оформление (облицовка, обшивка, наличники, карнизы и прочие детали внешней отделки) будет соответствовать материалам и варианту оформления основного (существующего) объема исторически ценного градоформирующего объекта.

Перечень возможных пристроек к конкретным объектам:

№ п/п	Наименование исторически ценного градоформирующего объекта	Адрес объекта	Возможные варианты пристроек исходя из его характеристик как элемента объемно-планировочной структуры исторического поселения
1	2	3	4
Исторически ценные градоформирующие объекты (ценная застройка)			
1.	Дом жилой, нач. XX в.	с. Михайловское, д. 1	 Тип 1 Тип 2 Тип 3
2.	Дом священника (Дом Лавровых), XIX в.	с. Михайловское, д. 12	пристройки не предусмотрены
3.	Дом жилой, XIX в.	с. Михайловское, д. 20	пристройки не предусмотрены
4.	Дом жилой, кон. XIX – нач. XX в.	с. Михайловское, д. 23	 Тип 1 Тип 2 Тип 3 Тип 4
5.	Дом жилой, нач. XX в.	с. Михайловское, д. 27 (?)	 Тип 1 Тип 2 Тип 3 Тип 4
6.	Дом жилой, нач. XX в.	с. Михайловское, д. 52	пристройки не предусмотрены
7.	Дом жилой, нач. XX в.	с. Михайловское, д. 54	пристройки не предусмотрены
8.	Дом жилой, I пол. XX в.	дер. Конюшино, д. 16	пристройки не предусмотрены
9.	Амбар, кон. XIX в.	дер. Конюшино, д. 29	пристройки не предусмотрены

1	2	3	4
10.	Дом жилой, кон. XIX – нач. XX в.	дер. Конюшино, д. 33	 <p>Тип 1 Тип 2 Тип 3</p> <p>Тип 4</p> <p>длина пристройки вдоль фасада – не более 6,0 м</p>
11.	Дом жилой, кон. XIX – нач. XX в.	дер. Конюшино, д. 47	пристройки не предусмотрены
12.	Дом жилой, кон. XIX – нач. XX в.	дер. Акулинское, земельный участок 76:14:040431:15	пристройки не предусмотрены
Исторически ценные градоформирующие объекты (средовая застройка)			
13.	Дом жилой, сер. XX в.	с. Михайловское, д. 7	 <p>Тип 1 Тип 2 Тип 3</p> <p>Тип 4</p> <p>длина пристройки вдоль фасада – не более 6,0 м</p>
14.	Дом жилой, I пол. XX в.	с. Михайловское, д. 10	 <p>Тип 1 Тип 2 Тип 3</p> <p>Тип 4</p> <p>длина пристройки вдоль фасада – не более 4,0 м</p>
15.	Дом жилой, I пол. XX в.	с. Михайловское, д. 11	 <p>Тип 1 Тип 2 Тип 4 Тип 3</p> <p>Тип 3</p> <p>длина пристройки вдоль фасада – не более 6,0 м</p>
16.	Дом жилой, I пол. XX в.	с. Михайловское, д. 13	 <p>Тип 1 Тип 2 Тип 3</p> <p>Тип 3</p> <p>длина пристройки вдоль фасада – не более 4,0 м</p>
17.	Дом жилой, I пол. XX в.	с. Михайловское, д. 48	пристройки не предусмотрены
18.	Амбар, I пол. XX в.	с. Михайловское, д. 48	пристройки не предусмотрены
19.	Дом жилой, нач. XX в.	с. Михайловское, д. 50	пристройки не предусмотрены
20.	Амбар, I пол. XX в.	с. Михайловское, д. 56	пристройки не предусмотрены
21.	Дом жилой, нач. XX в.	дер. Конюшино, д. 13	пристройки не предусмотрены
22.	Дом жилой, нач. XX в.	дер. Конюшино, д. 15	пристройки не предусмотрены

1	2	3	4
23.	Дом жилой, нач. XX в.	дер. Конюшино, д. 17	 <p>Тип 1</p> <p>длина пристройки вдоль фасада – не более 4,0 м</p>
24.	Дом жилой, нач. XX в.	дер. Конюшино, д. 18	 <p>Тип 1 Тип 2 Тип 3</p> <p>Тип 4</p> <p>длина пристройки вдоль фасада – не более 4,0 м</p>
25.	Дом жилой, нач. XX в.	дер. Конюшино, д. 21	 <p>Тип 1 Тип 2 Тип 3</p> <p>Тип 4</p> <p>длина пристройки вдоль фасада – не более 4,0 м</p>
26.	Дом жилой, нач. XX в.	дер. Конюшино, д. 23	 <p>Тип 1 Тип 2 Тип 3</p> <p>Тип 4</p> <p>длина пристройки вдоль фасада – не более 4,0 м</p>
27.	Дом жилой, I пол. XX в.	дер. Конюшино, д. 31	 <p>Тип 1 Тип 2 Тип 4</p> <p>длина пристройки вдоль фасада – не более 4,0 м</p>
28.	Дом жилой, I пол. XX в.	дер. Конюшино, д. 35	 <p>Тип 1 Тип 2 Тип 4</p> <p>длина пристройки вдоль фасада – не более 4,0 м</p>
29.	Дом жилой, кон. XIX – нач. XX в.	дер. Конюшино, д. 37	 <p>Тип 1 Тип 2 Тип 4</p> <p>длина пристройки вдоль фасада – не более 6,0 м</p>
30.	Дом жилой, I пол. XX в.	дер. Конюшино, д. 41	 <p>Тип 1 Тип 2 Тип 3</p>



1	2	3	4
			длина пристройки вдоль фасада – не более 4,0 м
31.	Дом жилой, I пол. XX в.	дер. Конюшино, д. 44	пристройки не предусмотрены
32.	Дом жилой, I пол. XX в.	дер. Конюшино, д. 48	пристройки не предусмотрены
33.	Дом жилой, I пол. XX в.	дер. Конюшино, д. 52	пристройки не предусмотрены
34.	Дом жилой, I пол. XX в.	дер. Акулинское, д. 8	пристройки не предусмотрены
35.	Дом жилой, I пол. XX в.	дер. Акулинское, д. 10	 <p>Тип 2 Тип 4</p>
36.	Дом жилой, кон. XIX – нач. XX в.	дер. Акулинское	 <p>Тип 1 Тип 2 Тип 3</p> <p>длина пристройки вдоль фасада – не более 4,0 м</p>




Приложение 3
к режимам




МЕРОПРИЯТИЯ



для объектов современной застройки, диссонирующих с характером исторической градостроительной среды

Мероприятия для зданий современной застройки, диссонирующих с характером исторической градостроительной среды:

№ п/п	Фото	Название	Адрес	Описание	Меры
1	2	3	4	5	6
1.		Дом жилой, нач. XXI в.	с. Михайловское, д. 3	одноэтажный деревянный жилой дом. Со стороны хозяйственного двора достроен новый корпус с мансардным этажом. Крыша ломаной формы ярко-синего цвета. Новый корпус дома обшит розовой пластиковой вагонкой. Окна из белого ПВХ профиля	снос или реконструкция по мере амортизации (при необходимости капитального ремонта). Новое строительство или реконструкцию вести в соответствии с регламентами зоны и типологией исторической застройки: одноэтажный жилой дом с вальмовой или двускатной крышей, двухэтажный жилой дом (второй из этажей которого мансардный) с вальмовой крышей. Замена ограждения в соответствии с регламентом зоны
2.		Дом жилой, II пол. XX в.	с. Михайловское, д. 5	одноэтажный жилой дом в два окна по главному фасаду с высокой двускатной крышей. Фасады здания обшиты пластиковой вагонкой. Окна из белого ПВХ-профиля	реконструкция кровли в соответствии с типологией исторической застройки (двускатная кровля, вальмовая кровля или мезонин), в том числе обязательно уменьшение угла наклона кровли до 35 градусов, замена пластиковой обшивки на деревянную профилированную доску, возможна обшивка с декоративными

1	2	3	4	5	6
					элементами. Замена пластиковых окон без расстекловки на окна с расстекловкой (имитацией) не менее трех стекол. Замена ограждения в соответствии с требованиями регламента зоны
3.		Дом жилой, II пол. XX в.	с. Михайловское, д. 14	одноэтажный жилой дом в два окна по главному фасаду с высокой двускатной крышей. Фронтон здания обшит пластиковой вагонкой. Окна из белого ПВХ-профиля	реконструкция кровли в соответствии с типологией исторической застройки (двускатная кровля, вальмовая кровля или мезонин), в том числе обязательно уменьшение угла наклона кровли до 35 градусов, замена пластиковой обшивки на деревянную профилированную доску, возможна обшивка с декоративными элементами. Замена пластиковых окон без расстекловки на окна с расстекловкой (имитацией) не менее трех стекол
4.		Торговый павильон, нач. XXI в.	с. Михайловское, д. 18	одноэтажное прямоугольное в плане здание из металлоконструкций. Обшито светлой металлической вагонкой	снос по мере амортизации (при необходимости капитального ремонта). Новое строительство вести в соответствии с регламентами зоны и типологией исторической застройки: одноэтажный жилой дом с вальмовой или двускатной крышей
5.		Дом жилой, сер. XX в.	с. Михайловское, д. 19	одноэтажный жилой дом с крышей ломаной формы. Фасады здания обшиты пластиковой вагонкой, окна из белого ПВХ-профиля	реконструкция кровли в соответствии с типологией исторической застройки (двускатная кровля, вальмовая кровля или мезонин), в том числе обязательно уменьшение угла наклона кровли до 35 градусов, замена пластиковой обшивки на деревянную профилированную доску,

1	2	3	4	5	6
					возможна обшивка с декоративными элементами. Воссоздание симметричной композиции главного фасада (два окна со стороны главной улицы). Замена пластиковых окон без расстекловки на окна с расстекловкой (имитацией) не менее трех стекол. Замена ограждения в соответствии с требованиями регламента зоны
6.		Производственное здание	с. Михайловское, д. 21	двухэтажное прямоугольное в плане здание из силикатного кирпича с двускатной крышей	замена ограждения в соответствии с регламентами зоны. Посадка экранирующих зеленых насаждений. Запрещается обшивка фасада пластиковой вагонкой, применение навесных фасадов. Возможно оштукатуривание фасадов с последующей окраской в неяркий цвет
7.		Дом жилой, нач. XIX в.	дер. Конюшино, д. 46, корп. 2	одноэтажный жилой дом в два окна по главному фасаду с кровлей ломаной формы. Крыша ярко-синего цвета. Фасады здания обшиты пластиковой вагонкой, окна из белого ПВХ-профиля	реконструкция кровли в соответствии с типологией исторической застройки (двускатная кровля, вальмовая кровля или мезонин), в том числе обязательно уменьшение угла наклона кровли до 35 градусов, замена пластиковой обшивки на деревянную профилированную доску, возможна обшивка с декоративными элементами. Замена пластиковых окон без расстекловки на окна с расстекловкой (имитацией) не менее трех стекол
8.		Дом жилой, нач. XIX в.	дер. Конюшино, д. 50	двухэтажный жилой дом большого объема с мансардным этажом. Крыша ломаной формы. Здание обшито пластиковой вагонкой ванильного цвета. Окна из	реконструкция кровли в соответствии с типологией исторической застройки (двускатная кровля, вальмовая кровля или мезонин), в том числе обязательно уменьшение угла наклона кровли до 35 градусов, замена пластиковой обшивки на

1	2	3	4	5	6
				белого ПВХ-профиля	деревянную профилированную доску, возможна обшивка с декоративными элементами. Замена пластиковых окон без расстекловки на окна с расстекловкой (имитацией) не менее трех стекол. Замена ограждения в соответствии с требованиями регламента зоны
9.		Дом жилой, нач. XIX в.	дер. Коношино, д. 38	двухэтажный жилой дом с мансардным этажом. Крыша ломаной формы ярко-синего цвета. Здание обшито панелями охристого цвета. Окна из белого ПВХ-профиля	реконструкция кровли в соответствии с типологией исторической застройки (двускатная кровля, вальмовая кровля или мезонин), в том числе обязательно уменьшение угла наклона кровли до 35 градусов, замена существующей обшивки на деревянную профилированную доску, возможна обшивка с декоративными элементами. Замена пластиковых окон без расстекловки на окна с расстекловкой (имитацией) не менее трех стекол
10.		Дом жилой, нач. XIX в.	дер. Коношино, д. 40	одноэтажный жилой дом в три окна по главному фасаду. Крыша ломаной формы. Здание обшито пластиковой вагонкой серого цвета. Окна из белого ПВХ-профиля	реконструкция кровли в соответствии с типологией исторической застройки (двускатная кровля, вальмовая кровля или мезонин), в том числе обязательно уменьшение угла наклона кровли до 35 – 38 градусов, замена пластиковой обшивки на деревянную профилированную доску, возможна обшивка с рисунком. Замена пластиковых окон без расстекловки на окна с расстекловкой (имитацией) не менее трех стекол































1	2	3	4	5	6
11.		Дом жилой, нач. XIX в.	дер. Конюшино, д. 42	двухэтажный кирпичный жилой дом с мансардным этажом под двускатной крышей. Фасады обшиты пластиковой вагонкой охристого цвета. Окна второго этажа разноразмерные, со скошенным верхом с рамами из белого ПВХ-профиля	посадка экранирующих зеленых насаждений
12.		Дом жилой, нач. XIX в.	дер. Конюшино, д. 39	одноэтажный жилой дом в два окна по главному фасаду с двускатной крышей ломаной формы. Фасады здания обшиты пластиковой вагонкой ванильного цвета. Окна из белого ПВХ-профиля	реконструкция кровли в соответствии с типологией исторической застройки (двускатная кровля, вальмовая кровля или мезонин), в том числе обязательно уменьшение угла наклона кровли до 35 градусов, замена существующей обшивки на деревянную профилированную доску, возможна обшивка с рисунком. Замена пластиковых окон без расстекловки на окна с расстекловкой (имитацией) не менее трех стекол
13.		Дом жилой, XX в.	дер. Акулинское, земельный участок с кадастровым номером 76:14:040431:17	двухэтажный жилой дом с асимметричной двускатной крышей. Первый этаж дома из силикатного кирпича, второй этаж – деревянный сруб, обшитый деревянной вагонкой. Фронтон дома зашит белой пластиковой вагонкой	реконструкция мансардного этажа в соответствии с исторической типологией, предполагающей симметричность кровли относительно центральной оси. Обшивка второго этажа и фронтонов – деревянная профилированная доска. Возможно оштукатуривание стен первого этажа здания с последующей окраской в неяркий цвет




















ТАБЛИЦА
цветовых решений для применения в отделке фасадов зданий и сооружений, оформления малых архитектурных форм




















Таблица соответствует классификации цветов по RGB (red, green, blue – красный, зелёный, синий), или КЗС, – аддитивной цветовой модели, описывающей способ кодирования цвета для цветовоспроизведения с помощью трёх цветов, которые принято называть основными.








Цвета могут быть разбавлены белой краской с получением более светлых оттенков.

№ п/п	RGB (красный, зелёный, синий)	Пример цвета	Название цвета	Возможность применения цвета на фасаде, в оформлении малых архитектурных форм	Возможность применения цвета на декоративных элементах	Возможность применения цвета на кровле
1	2	3	4	5	6	7
1.	250.250.250		белый	да	да	нет
2.	250.250.200		пастельный	да	да	нет
3.	250.250.150		пастельный	да	да	нет
4.	250.200.200		пастельный	да	да	нет
5.	250.200.150		пастельный	да	да	нет
6.	250.200.100		охра	да	да	нет
7.	250.200.50		охра	да	да	нет
8.	250.150.100		пастельный	да	да	нет
9.	250.150.50		охра	да	да	нет
10.	250.150.0		охра	да	да	нет

1	2	3	4	5	6	7
11.	250.100.50		сурик	да	да	нет
12.	250.100.0		сурик (оранжевый)	да	да	нет
13.	200.250.200		пастельный	да	да	нет
14.	200.250.150		пастельный	да	да	нет
15.	200.250.100		пастельный	да	да	нет
16.	200.200.250		пастельный	да	да	нет
17.	200.200.200		пастельный	да	да	нет
18.	200.200.150		пастельный	да	да	нет
19.	200.200.100		светло- зеленый	да	да	нет
20.	200.200.50		светло- зеленый	да	да	нет
21.	200.200.0		светло- зеленый	да	да	нет
22.	200.150.150		пастельный	да	да	нет
23.	200.150.100		коричневый (светлый)	да	да	нет
24.	200.150.50		охра	да	да	нет
25.	200.150.0		охра	да	да	нет
26.	200.100.50		красно- коричневый	да	да	нет
27.	200.100.0		коричневый	да	да	нет
28.	200.50.0		сурик (в том числе красный кирпич)	да	да	нет
29.	200.0.0		сурик	нет	да	нет

1	2	3	4	5	6	7
30.	150.250.150		светло-зеленый	да	да	нет
31.	150.250.100		светло-зеленый	да	да	нет
32.	150.200.250		голубой	да	да	нет
33.	150.200.200		пастельный	да	да	нет
34.	150.200.150		светло-зеленый	да	да	нет
35.	150.200.100		светло-зеленый	да	да	нет
36.	150.150.200		светло-синий	да	да	нет
37.	150.150.150		серый (кровля)	да	да	да
38.	150.150.100		зеленый	да	да	да
39.	150.150.50		зеленый	да	да	нет
40.	150.150.0		зеленый	да	да	нет
41.	150.100.100		пастельный	да	да	нет
42.	150.100.50		коричневый	да	да	нет
43.	150.100.0		коричневый	да	да	нет
44.	150.50.50		сурик	да	да	да
45.	150.50.0		красно-коричневый (кровля)	нет	нет	да
46.	150.0.0		сурик	нет	нет	да
47.	100.200.250		голубой	да	да	нет
48.	100.200.200		пастельный	да	да	нет

1	2	3	4	5	6	7
49.	100.200.150		светло-зеленый	да	да	нет
50.	100.200.100		светло-зеленый	да	да	нет
51.	100.150.250		светло-синий	да	да	нет
52.	100.150.200		светло-синий	да	да	нет
53.	100.150.150		пастельный	да	да	нет
54.	100.150.100		зеленый	да	да	нет
55.	100.150.50		зеленый	да	да	нет
56.	100.150.0		зеленый	да	да	нет
57.	100.50.0		коричневый (кровля)	да	да	да
58.	50.200.250		голубой	да	да	нет
59.	50.200.200		пастельный	да	да	нет
60.	50.200.150		светло-зеленый	да	да	нет
61.	50.200.100		светло-зеленый	да	да	нет
62.	50.200.50		светло-зеленый	да	да	нет
63.	50.200.0		светло-зеленый	да	да	нет
64.	50.150.250		светло-синий	да	да	нет
65.	50.100.100		зеленый	да	да	да
66.	50.100.50		зеленый	да	да	да
67.	50.100.0		зеленый	да	да	нет

1	2	3	4	5	6	7
68.	0.200.200		светло-зеленый	да	да	нет
69.	0.200.150		светло-зеленый	да	да	нет
70.	0.100.100		зеленый	да	да	нет
71.	0.100.50		зеленый	да	да	да
72.	242.242.242		серый	да	да	нет
73.	214.217.217		серый	да	да	нет
74.	191.191.191		серый	да	да	нет
75.	166.166.166		серый (кровля)	да	да	да (цвет метал- лического листа)
76.	255.255.255		белый	да	да	нет