

## ПРАВИТЕЛЬСТВО ЯРОСЛАВСКОЙ ОБЛАСТИ

### ПОСТАНОВЛЕНИЕ

от 17.03.2022 № 156-п  
г. Ярославль

О выделении зоны ограниченного хозяйственного использования, об утверждении Положения о государственном природном заказнике «Долина р. Юхоти» и о внесении изменений в постановления Правительства области от 01.07.2010 № 460-п, от 17.10.2018 № 760-п

В соответствии со статьями 22, 24 Федерального закона от 14 марта 1995 года № 33-ФЗ «Об особо охраняемых природных территориях», статьёй 4 Закона Ярославской области от 28 декабря 2015 г. № 112-з «Об особо охраняемых природных территориях регионального и местного значения в Ярославской области», постановлением Правительства области от 27.09.2012 № 981-п «Об утверждении Порядка создания, реорганизации и упразднения особо охраняемых природных территорий регионального значения в Ярославской области», на основании заключения государственной экологической экспертизы от 05.03.2019 № 3/2019, утверждённого приказом департамента охраны окружающей среды и природопользования Ярославской области от 05.03.2019 № 9Э «Об утверждении заключения экспертной комиссии», и согласования Министерства природных ресурсов и экологии Российской Федерации от 09.12.2020 № 02-15-29/33517

**ПРАВИТЕЛЬСТВО ОБЛАСТИ ПОСТАНОВЛЯЕТ:**

1. Выделить в составе государственного природного заказника «Долина р. Юхоти» зону ограниченного хозяйственного использования для размещения, реконструкции и эксплуатации воздушной линии электропередачи «ВЛ-0,4 кВ фидер 2 п/ст Николо-Корма».

2. Включить в состав зоны, указанной в пункте 1, земельный участок общей площадью 3074,12 кв. м, занимаемый охранной зоной воздушной линии электропередачи «ВЛ-0,4 кВ фидер 2 п/ст Николо-Корма» и расположенный в районе деревень Бурцево и Бабайки Охотинского сельского поселения Мышкинского муниципального района.

3. Утвердить прилагаемое Положение о государственном природном заказнике «Долина р. Юхоти».


4. Внести в Перечень особо охраняемых природных территорий Ярославской области, утверждённый постановлением Правительства области от 01.07.2010 № 460-п «Об утверждении Перечня особо охраняемых природных территорий Ярославской области и о признании утратившими силу отдельных постановлений Администрации области и Правительства области», изменения согласно приложению.

5. Внести в постановление Правительства области от 17.10.2018 № 760-п «Об утверждении режима особой охраны территорий государственных природных заказников регионального значения в Ярославской области» изменение, признав пункт 12 перечня государственных природных заказников регионального значения в Ярославской области, для которых установлен режим особой охраны, утвержденным постановлением, утратившим силу.

6. Контроль за исполнением постановления возложить на заместителя Председателя Правительства области, курирующего вопросы охраны объектов культурного наследия, имущества, природопользования, лесного хозяйства.

7. Постановление вступает в силу через 10 дней с момента его официального опубликования.

Временно  
исполняющий обязанности  
Губернатора области



М.Я. Евраев

УТВЕРЖДЕНО  
постановлением  
Правительства области  
от 17.03.2022 № 156-н

## ПОЛОЖЕНИЕ

### о государственном природном заказнике «Долина р. Юхоти»

1. Положение о государственном природном заказнике «Долина р. Юхоти» (далее – Положение) разработано в соответствии с Федеральным законом от 14 марта 1995 года № 33-ФЗ «Об особо охраняемых природных территориях», Законом Ярославской области от 28 декабря 2015 г. № 112-з «Об особо охраняемых природных территориях регионального и местного значения в Ярославской области».

2. Наименование и категория особо охраняемой природной территории – государственный природный заказник «Долина р. Юхоти» (далее – заказник).

3. Статус – региональный.

4. Профиль – ландшафтный.

5. Местоположение: Ярославская область, Мышкинский муниципальный район, Охотинское сельское поселение, по правому берегу р. Юхоти, в пределах речной долины, на отрезке от устьевого створа до границы Мышкинского муниципального района.

Схема границ заказника приведена в приложении 1 к Положению.

Перечень координат характерных точек границ заказника приведен в приложении 2 к Положению.

6. Площадь – 708,6213 га.

7. Заказник образован в соответствии с постановлением Администрации области от 21.01.2005 № 8 «Об особо охраняемых природных территориях Ярославской области» и функционирует в соответствии с постановлением Правительства области от 01.07.2010 № 460-п «Об утверждении Перечня особо охраняемых природных территорий Ярославской области и о признании утратившими силу отдельных постановлений Администрации области и Правительства области» и Положением.

8. Заказник образован без изъятия земельных участков у собственников, владельцев и пользователей.

9. Изменение границ, выделение зон ограниченного хозяйственного использования, реорганизация и упразднение заказника осуществляются в соответствии с Порядком создания, реорганизации и упразднения особо охраняемых природных территорий регионального значения в Ярославской области, утвержденным постановлением Правительства области от 27.09.2012 № 981-п «Об утверждении Порядка создания, реорганизации

и упразднения особо охраняемых природных территорий регионального значения в Ярославской области».

10. Управление в области функционирования заказника, в том числе обеспечение режима особой охраны, охраны и восстановления природных объектов и комплексов заказника осуществляет государственное бюджетное учреждение Ярославской области «Центр охраны окружающей среды» в рамках реализации функций единой дирекции особо охраняемых природных территорий регионального значения Ярославской области (далее – единая дирекция ООПТ).

11. Государственный контроль (надзор) в области охраны и использования заказника осуществляет единая дирекция ООПТ в пределах её компетенции.

12. Ответственность за соблюдение установленного режима использования территории заказника несут государственное казенное учреждение Ярославской области (далее – ГКУ ЯО) «Рыбинское лесничество», ГКУ ЯО «Угличское лесничество» (в рамках полномочий), собственники, владельцы и пользователи земельных участков.

13. Цель создания заказника – сохранение уникальных и типичных ландшафтов долины р. Юхоти (нижнее течение) и водораздельного склона, гидрологического режима, ценных в экологическом, научном, культурном и эстетическом отношениях природных комплексов, объектов животного и растительного мира.

14. Краткое описание заказника.

14.1. Биозоологическая характеристика.

Долина р. Юхоти на всем протяжении заказника сохранила ценные природные ландшафты. Значительная часть долины покрыта приспевающими и спелыми сосняками, тянущимися полосой вдоль русла реки. Местами имеются участки смешанных и лиственных лесов с преобладанием березы. Лесная растительность в пределах речной долины представлена значительными по площади массивами сосновых лесов высокой рекреационной ценности и мелколиственными лесами из ольхи серой, осины, березы с примесью ели и реже – сосны, имеющими куртинный характер ареала и испытывающими повышенное рекреационное воздействие.

Лесные урочища распространены на всех геоморфологических поверхностях: пойме, первой и второй надпойменных террасах. Выделяются следующие категории лесов: сосняки черничные с елью и березой, сосняки травяные с елью и березой, осинники с елью и березой, ольшаники с примесью ивняков и осины. Леса всех типов находятся под влиянием рекреационной деятельности.

В состав лесов заказника входят 46 (частично), 102 (частично), 103 (частично), 120 (частично), 123 (частично) лесные кварталы Приволжского участкового лесничества ГКУ ЯО «Рыбинское лесничество», 2003 (частично) и 2004 (частично) лесные кварталы Покровского участкового лесничества ГКУ ЯО «Угличское лесничество».

Большую часть территории занимают сельскохозяйственные земли: пахотные, пастбищные и луговые (сенокосы). Землепользование характеризуется невысокой интенсивностью и постепенным выводом сельскохозяйственных угодий из активного использования. Брошенные сельхозугодия зарастают мелколистственным лесом. Участки болотно-луговой растительности после снятия режима сенокосения зарастают рудеральным разнотравьем с участием влаголюбивых осок и таволги.

В р. Юхоти обитают щука, сом, налим, лещ, уклейка, жерех, густера, карась, подуст, пескарь, голавль, язь, плотва, линь, судак, окунь. Территория заказника имеет важное рыбопродуктивное значение в связи с тем, что пойменные участки, протоки и мелководные заливы при весеннем половодье становятся нерестилищами большинства фитофильных видов рыб (щука, судак, плотва, густера, окунь).

Прибрежная водная растительность представлена кубышкой желтой, рдестами, гречихой земноводной и др. К важнейшим дикорастущим ягодным растениям, произрастающим на территории заказника, относятся черника, костяника, брусника, земляника и малина, в меньшей степени – смородина, клюква, шиповник. Леса богаты грибами. Из трубчатых грибов произрастают белый гриб, козляк, виды родов подосиновик, подберезовик, масленок, моховик, из пластинчатых грибов – виды родов сыроежка, волоконница, млечник (грузди, белянка, волнушка), лисичка, свинушка, шампиньон, рядовка (зеленушка, рядовка), мухомор, сморчок.

Видовой состав наземных позвоночных разнообразен за счет наличия лугов и разреженного древостоя, где живут опушечные и лесные виды: кабан, лисица, заяц-беляк, енотовидная собака, американская норка, горностай, белка. Из амфибий и рептилий обычны серая жаба, травяная лягушка, уж, живородящая ящерица. Орнитофауна побережий типична для рек средней полосы России. Обычны сизая чайка, озерная чайка, речная крачка, серая цапля, кряква, гоголь, перевозчик, серая ворона. В лесах встречаются канюк обыкновенный, сойка, ворон, зяблик, лесной конек и многие другие виды. На прилегающих к реке полях встречаются коростель и жаворонки.

14.2. В границах заказника встречаются редкие виды: растений – вяз гладкий (*Ulmus laevis*), насекомых – многоцветница черно-рыжая (*Nymphalis xanthomelas*), пшашечница аврелия (*Melitaea aurelia*), птиц – полевой лунь (*Circus cyaneus*), скопа (*Pandion haliaetus*), кулик-сорока (*Haematopus ostralegus*), большой веретенник (*Limosa limosa*), дупель (*Gallinago media*), седой дятел (*Picus canus*), черный дрозд (*Turdus merula*).

14.3. Территория заказника входит в состав Ключевой орнитологической территории международного значения «ЯР-003. Пойма р. Юхоть».

В ключевую орнитологическую территорию входит устьевая часть р. Юхоти с прилегающими лесными массивами, которые являются местом гнездования нескольких редких в области видов птиц, а также местом

постоянных остановок пролетных гусей. Территория имеет важное значение как для гнездящихся, так и для пролетных птиц (серая цапля, белолобый гусь, серый гусь, кряква, скопа, кулик-сорока, чибис, фифи, перевозчик, большой веретенник, сизая чайка, речная крачка).

Существующие факторы угрозы ключевой орнитологической территории: выборочная рубка леса, развитие инфраструктуры территории, расширение населенных пунктов, рыболовный промысел, браконьерство, рекреационная нагрузка, фактор беспокойства.

14.4. В северо-западной части заказника находится часть памятника природы регионального значения «Сосновый бор с. Охотино» (около 12 из 72 га). Памятник природы расположен в границах 46 лесного квартала (за исключением 1 – 4, части 7, части 8 выделов) Приволжского участкового лесничества ГКУ ЯО «Рыбинское лесничество».

Лесной массив расположен вдоль автомобильной дороги Рыбинск – Углич, к югу от с. Охотина. Часть массива, к востоку от автомобильной дороги, занимает ровную поверхность надпойменной террасы р. Волги озерно-аллювиального генезиса. Поверхность хорошо дренированная, рельеф практически плоский, осложненный приствольными повышениями. Часть массива, к западу от дороги, расположенная ближе к руслу р. Волги, отличается от первого участка: рельеф массива – с общим уклоном к р. Волге, взбугренный, со следами переведания и неправильными асимметричными параболическими дюнами. Практически вдоль всего участка находятся остатки созданной летом 1942 года линии обороны, которая представляет собой систему вытянутых вдоль р. Волги траншей с ответвлениями к одиночным окопам (выкопанным впереди основной линии) и блиндажам.

Основу древостоя восточной половины массива составляют сосны, возраст которых более 80 лет. Общая сомкнутость древостоя – 0,6 – 0,7. Деревья размещены куртинами, в массиве большое количество просветов и полян. Подлесок редкий, фрагментарный, представлен рябиной, березой, подрост редкий и угнетенный. В напочвенном покрове широко представлены брусника, зеленые мхи с общим проективным покрытием 0,9 – 1,0. Западная часть массива представлена чистым сосновым древостоем (возраст деревьев – около 90 – 100 лет). Высота древостоя – 25 м, сомкнутость – 0,5. Деревья собраны в куртины, разделенные полянами и просветами, подрост в этой части массива более активный. Подлесок практически отсутствует: местами представлен березой, встречаются экземпляры можжевельника. Для напочвенного покрова характерны зеленые мхи, по сводовым частям дюн – пятна белых мхов и лишайников, по междюнным понижениям – пятна брусники и черники. Массив подвержен значительной рекреационной нагрузке.

14.5. В юго-восточной части заказника располагается часть памятника природы регионального значения «Стрелка впадения р. Улеймы в р. Юхоть» (около 25 из 119,2623 га). Памятник природы расположен

в административных границах Угличского (85,5642 га) и Мышкинского (33,6981 га) муниципальных районов в следующих границах: по обоим берегам рек Юхоти и Улеймы от узла слияния вверх по течению 500 м – полосы шириной 500 м (за исключением земель населенных пунктов).

Зона слияния рек Юхоти и Улеймы – образец природного и культурного ландшафта ярославского Поволжья: на фоне хорошо сохранившихся лесных массивов и приречных лугов уцелела сельская система расселения с этнически укорененными способами хозяйствования. Территория между руслами рек Юхоти и Улеймы, так называемая графская дорога, исторически связана с владениями графа Шереметева, организовавшего в этих местах заготовку леса для строительства речных судов. На стрелке, образуемой слиянием рек Юхоти и Улеймы, находится дер. Городище, название которой восходит к названию раннеславянского поселения на месте укрепленного финно-угорского городища. В результате археологических раскопок обнаружены следы и более ранних культур – железного и бронзового веков.

Территория представлена руслами р. Юхоти и ее левого притока – р. Улеймы. Ниже дер. Дор р. Юхоть находится в заметном подпоре, ее ширина до зоны слияния составляет 45 – 55 м, глубина по плесовым лощинам – около 2 м, на перекатах – 0,5 – 0,7 м. Ниже зоны слияния в створе дер. Городище ширина реки резко увеличивается до 300 м, русло р. Улеймы имеет меньшие размеры – 68 м в створе дер. Кайлово, глубина – 2 – 2,5 м. Русловой процесс на обеих реках побочный, в нижнем течении р. Юхоти заливы затонской части перекатов вследствие подпора соединились с основным руслом с образованием протоки и пойменного острова.

В пределах памятника природы выделяется несколько типов урочищ:

- сосново-еловый лес на придолинной части водораздела (возраст древостоя – более 90 лет). В подлеске – осина, местами наблюдается густой подрост ели, в напочвенном покрове – сфагновые мхи;

- сосняк-черничник на наклонной поверхности надпойменной террасы рек Юхоти и Улеймы (возраст древостоя – 70 – 80 лет). Местами встречается культура сосны, хорошо развит кустарниковый ярус – малина, бересклет бородавчатый, волчегородник обыкновенный. На вырубках возобновление сосны подавлено молодым березняком;

- сосняк разнотравный с примесью березы на основной поверхности надпойменной террасы вдоль правобережья р. Юхоти и в междуречье рек Юхоти и Улеймы.

14.6. К юго-западной границе заказника примыкает государственный природный заказник «Верхне-Волжский» (зоологический) (далее – заказник «Верхне-Волжский»). Границы заказника «Верхне-Волжский»: от р. Волги вверх по правому берегу р. Юхоти до дер. Семеново Мышкинского муниципального района; восточная – от дер. Семеново по правому берегу р. Улеймы вверх до дер. Фалюково Угличского муниципального района; южная – от дер. Фалюково на запад по проселочной дороге через

дер. Фомино до дер. Васильки; западная – от дер. Васильки по р. Волге до устья р. Юхоти. Схема границ заказника «Верхне-Волжский» и перечень координат поворотных точек границ заказника «Верхне-Волжский» приведены в приложениях 1 и 2 к Положению о государственном природном заказнике «Верхне-Волжский», утвержденному постановлением Правительства области от 03.10.2014 № 977-п «О выделении зон ограниченного хозяйственного использования и утверждении Положения о заказнике "Верхне-Волжский", внесении изменений в постановление Администрации области от 15.12.2003 № 247 и отдельные постановления Правительства области».

Целью создания заказника «Верхне-Волжский» является сохранение, восстановление и воспроизводство ценных в хозяйственном, научном и культурном отношении диких охотничьих животных, редких и исчезающих видов животных, сохранение среды их обитания, путей миграций, мест гнездования, уникальных, невозполнимых, ценных в экологическом, научном, культурном и эстетическом отношении природных комплексов и ландшафтов, объектов растительного мира.

Территория заказника «Верхне-Волжский» находится на водоразделе рек Волги, Юхоти, Улеймы, в пределах Вареговского района моренной равнины Калязино-Рыбинского Поволжья, характеризующейся выравненностью поверхности.

Для территории заказника «Верхне-Волжский» характерны природные лесные и болотные экосистемы, в которых отмечено около 200 видов грибов, более 600 видов растений, около 1500 видов насекомых и 150 видов позвоночных животных, в том числе 70 видов грибов, лишайников, растений и животных, занесенных в Красную книгу Российской Федерации и (или) Красную книгу Ярославской области (далее – редкие и исчезающие виды).

Описание природоохранной ценности заказника «Верхне-Волжский» приведено в Положении о государственном природном заказнике «Верхне-Волжский», утвержденном постановлением Правительства области от 03.10.2014 № 977-п «О выделении зон ограниченного хозяйственного использования и утверждении Положения о заказнике "Верхне-Волжский", внесении изменений в постановление Администрации области от 15.12.2003 № 247 и отдельные постановления Правительства области».

14.7. К юго-восточной границе заказника примыкает памятник природы регионального значения «Долина р. Юхоти (среднее течение)» (площадь памятника природы – 407,8724 га). Памятник природы расположен в административных границах Большесельского сельского поселения Большесельского муниципального района (334,2512 га) и Слободского сельского поселения Угличского муниципального района (73,6212 га). Схема границ и перечень координат характерных точек границ памятника природы приведены в приложениях 1 и 2 к Положению о памятнике природы «Долина р. Юхоти (среднее течение)», утвержденному постановлением Правительства области от 24.11.2011 № 917-п «О переименовании памятника природы



"Долина реки Юхоти" и внесении изменений в постановление Правительства области от 01.07.2010 № 460-п». На прилегающих к памятнику природы земельных участках и водных объектах установлена охранный зона шириной 50 м. Внешняя граница охранный зоны проходит параллельно границе памятника природы.

Цель создания памятника природы – сохранение долины р. Юхоти, гидрологического режима, уникальных и типичных ландшафтов, объектов животного и растительного мира.

Долина р. Юхоти в границах памятника природы представлена ценными природными ландшафтами. В границах памятника природы преобладают сельскохозяйственные (пахотные, пастбищные и луговые земли) и селитебные ландшафты. Лесная растительность в пределах речной долины представлена значительными по площади массивами сосновых лесов скрыто-рекреационного назначения и мелколиственными лесами из ольхи серой, осины, березы с примесью ели и реже – сосны. Участок р. Юхоти в границах памятника природы имеет важное значение для воспроизводства различных видов рыб. В границах памятника природы обитает 24 вида животных, занесенных в Красную книгу Ярославской области. Три вида (апполон черный, или мнемозина, скопа, кулик-сорока) занесены в Красную книгу Российской Федерации.

Описание природоохранной ценности памятника природы приведено в Положении о памятнике природы «Долина р. Юхоти (среднее течение)», утвержденном постановлением Правительства области от 24.11.2011 № 917-п «О переименовании памятника природы "Долина реки Юхоти" и внесении изменений в постановление Правительства области от 01.07.2010 № 460-п».

15. Режим особой охраны территории заказника и виды разрешенного использования земельных участков.

15.1. Запрещаются любые виды деятельности, рекреационного и иного природопользования, влекущие за собой нарушение сохранности территории заказника, охраняемых природных объектов и комплексов, а также противоречащие целям создания заказника, в том числе:

- предоставление земельных участков для целей, не соответствующих целям создания заказника, в том числе для садоводства, огородничества, жилищного строительства, для строительства баз и домов отдыха, а также смена разрешенного вида использования для указанных целей;

- деятельность, влекущая за собой уменьшение водности и ухудшение гидрологического и гидрохимического режима водных объектов, разрушение берегов водных объектов;

- изменение береговой линии и русла водных объектов, за исключением мероприятий, связанных с охраной и реабилитацией водного объекта;

- добывание животных, не являющихся охотничьими и водными биологическими ресурсами, за исключением добычи в научных целях и в порядке регулирования численности;

- лов рыбы самоловными снастями (ставными сетями, вентерями, ловушками), электроудочками, острогой, способами багрения, глушения, гона, а также при помощи иных орудий и способов добычи (вылова) водных биологических ресурсов, запрещенных к применению правилами рыболовства Волжско-Каспийского рыбохозяйственного бассейна, утвержденными приказом Министерства сельского хозяйства Российской Федерации от 18 ноября 2014 г. № 453 «Об утверждении правил рыболовства для Волжско-Каспийского рыбохозяйственного бассейна», за исключением рыболовства в научно-исследовательских целях и в целях развития аквакультуры (рыбоводства);

- разработка и распахка земель дополнительно к существующим площадям;

- проведение рубок древесных насаждений, кустарников и подроста, за исключением санитарных рубок, рубок, осуществляемых в целях предупреждения пожаров, предусмотренных подпунктом 15.7 данного пункта, и иных видов рубок, которые разрешены Положением;

- повреждение, поломка деревьев и кустарников;

- подсочка деревьев;

- размещение животноводческих комплексов, ферм и оросительных систем, использующих подготовленные сточные воды, мест складирования навоза;

- размещение кладбищ, скотомогильников, мест размещения отходов производства и потребления, радиоактивных, химических, взрывчатых, токсичных, отравляющих и ядовитых веществ;

- проведение гидромелиоративных и ирригационных работ, геологических изысканий, разведка и разработка (добыча) полезных ископаемых;

- применение ядохимикатов, химических средств защиты растений и стимуляторов роста, открытое складирование и хранение минеральных удобрений;

- взрывные работы;

- палы травы и растительных (в том числе порубочных) остатков;

- безнадзорный выгул, натаска, нагонка и притравка собак;

- промысловый сбор грибов, ягод, лекарственного и технического сырья;

- добывание редких и исчезающих видов, уничтожение или нарушение мест их обитания (произрастания);

- добывание останков ископаемых организмов, за исключением добывания в научных целях при согласовании с департаментом охраны окружающей среды и природопользования Ярославской области (далее – ДООСиП ЯО);

- уничтожение (разорение) муравейников, гнезд, нор или других мест обитания животных;

- сброс сточных вод;

- заправка топливом и мойка автотранспорта;
- движение механизированных транспортных средств вне дорог общего пользования и стоянка вне дорог и специально оборудованных мест, имеющих твердое покрытие, а также движение и стоянка на акватории водных объектов моторных лодок, гидроциклов, иных водных моторных транспортных средств, за исключением транспортных средств, указанных в пункте 15.8 данного пункта, а также иных транспортных средств, движение и стоянка которых разрешена Положением;
- разведение костров, устройство привалов, бивуаков, туристических стоянок, лагерей и иные формы коллективного отдыха населения вне специально оборудованных мест;
- вытаптывание травяного покрова вне пределов тропинойной сети;
- выпас сельскохозяйственных животных в водоохраных зонах водных объектов и организация для них летних лагерей, ванн;
- загрязнение и захламление территории заказника и акватории водных объектов, устройство свалок мусора и других отходов;
- осуществление хозяйственной деятельности в местах массового размножения и миграций наземных позвоночных и птиц, гнездования и выращивания потомства объектов животного мира, а также в местах формирования сообществ редких и исчезающих видов (с апреля по июнь включительно);
- любые формы активной и массовой рекреации вне специально выделенных зон ограниченного хозяйственного использования;
- шумовое загрязнение территории, в том числе использование звуковоспроизводящих и звукоусиливающих устройств, пиротехнических изделий, фейерверков;
- уничтожение или повреждение специальных знаков, информирующих о наличии, границах заказника, об ограничениях природопользования на его территории, а также иных специальных знаков;
- любые виды хозяйственной деятельности и иного природопользования, препятствующие сохранению, восстановлению и воспроизводству охраняемых видов животных и растений.

#### 15.2. Допускается использование заказника в следующих целях:

- научные, в том числе мониторинг состояния окружающей природной среды, изучение функционирования и развития природных экосистем и их компонентов;
- эколого-просветительские, в том числе проведение учебно-познавательных экскурсий, организация и обустройство экологических учебных троп, съемка видеofilьмов, фотографирование с целью выпуска слайдов, буклетов;
- рекреационные (транзитные прогулки);
- природоохранные, в том числе сохранение генофонда видов живых организмов, обеспечение условий обитания редких и исчезающих видов,

а также в целях, не противоречащих задачам заказника и установленному режиму охраны, в том числе:

осуществление сельскохозяйственной деятельности на землях сельскохозяйственного назначения в ранее отведенных границах земельных участков с учетом требований, установленных подпунктами 15.1, 15.2, 15.4 – 15.11 данного пункта;

забор (изъятие) водных ресурсов для целей питьевого, хозяйственно-бытового водоснабжения, для технологических нужд существующих жилых и хозяйственных объектов, прокладка кабельных линий связи (за исключением объектов капитального строительства) методом горизонтально направленного бурения без проведения земляных работ в границах заказника, ремонт существующих дорог (включая дорожные сооружения) при согласовании с ДООСиП ЯО материалов оценки воздействия на окружающую среду, обосновывающих отсутствие негативного воздействия на заказник;

любительская и спортивная охота и рыболовство;

охота в целях регулирования численности;

использование объектов животного мира в научных, культурно-просветительных, воспитательных, рекреационных и эстетических целях в соответствии с действующим законодательством Российской Федерации и Ярославской области при направлении в единую дирекцию ООПТ документов, подтверждающих право на осуществление деятельности;

непромысловый сбор грибов, ягод, недревесных лесных ресурсов, лекарственных растений;

заготовка и сбор гражданами валежника для собственных нужд с учетом требований, установленных подпунктом 15.7.6 данного пункта, и при согласовании с ДООСиП ЯО;

обустройство кормушек и гнездовий для птиц;

благоустройство территории, содержание существующих дорог (включая дорожные сооружения) и лыжных трасс, посадка деревьев и кустарников ценных пород в соответствии с действующим законодательством Российской Федерации и Ярославской области и при согласовании с ДООСиП ЯО;

установка специальных знаков, информирующих о наличии, границах заказника, об ограничениях природопользования на их территории, установка ограничителей прохода и проезда в соответствии с действующим законодательством Российской Федерации и Ярославской области и при согласовании с ДООСиП ЯО;

осуществление в границах заказника иной деятельности, не указанной в Положении и оказывающей воздействие на окружающую среду, при согласовании с ДООСиП ЯО материалов оценки воздействия на окружающую среду, обосновывающих отсутствие негативного воздействия на заказник.

15.3. Виды разрешенного использования земельных участков в границах заказника.

15.3.1. Для расположенных в границах заказника земельных участков из состава земель любых категорий, а также земель, которые не прошли государственный кадастровый учет либо категория которых не установлена, определяются следующие основные виды разрешенного использования земельных участков:

- деятельность по особой охране и изучению природы;
- охрана природных территорий.

15.3.2. Для расположенных в границах заказника земельных участков из состава земель любых категорий, а также земель, которые не прошли государственный кадастровый учет либо категория которых не установлена, определяются следующие вспомогательные виды разрешенного использования земельных участков:

- сенокосение;
- выращивание зерновых и иных сельскохозяйственных культур;
- пчеловодство (без размещения капитальных строений и сооружений);
- природно-познавательный туризм (без размещения капитальных строений и сооружений);
- охота и рыбалка (без размещения капитальных строений и сооружений).

15.3.3. Деятельность, предусмотренная основными видами разрешенного использования земельных участков, а также вспомогательными видами разрешенного использования земельных участков, осуществляется в соответствии с требованиями, установленными подпунктами 15.1, 15.2, 15.4 – 15.11 данного пункта.

15.3.4. Виды разрешенного использования земельных участков, указанные в подпунктах 15.3.1, 15.3.2 данного пункта, не распространяются на случаи размещения линейных объектов. Размещение линейных объектов в границах заказника осуществляется в соответствии с требованиями, установленными подпунктами 15.1, 15.2, 15.4 – 15.11 данного пункта. Размещение линейных объектов в границах заказника не допускается в случаях, если их размещение причиняет вред природным комплексам и их компонентам.

15.4. Строительство, реконструкция, капитальный ремонт объектов капитального строительства в границах заказника запрещены, за исключением размещения линейных объектов в случаях, предусмотренных подпунктом 15.3.4 данного пункта. Строительство, реконструкция, капитальный ремонт объектов капитального строительства осуществляются в специально выделенных зонах ограниченного хозяйственного использования, которые выделяются постановлением Правительства области на основании положительного заключения государственной экологической экспертизы в порядке, предусмотренном пунктом 9 Положения.

15.5. Осуществление водохозяйственных мероприятий, связанных с охраной и реабилитацией водных объектов, а также предотвращением негативного воздействия вод, в том числе расчистка и дноуглубление водных объектов с целью их реабилитации, берегоукрепление, забор (изъятие) водных ресурсов для целей хозяйственно-бытового водоснабжения, осуществление деятельности в сфере охотничьего хозяйства (за исключением биотехнических мероприятий, а также возведения стрелковых (наблюдательных) вышек), организации рыболовства, в том числе создание и эксплуатация объектов инфраструктуры, допускаются в специально выделенных в заказнике зонах ограниченного хозяйственного использования. Такие зоны выделяются постановлением Правительства области на основании положительного заключения государственной экологической экспертизы в порядке, предусмотренном пунктом 9 Положения.

15.6. Пользование объектами животного мира, отнесенными к объектам охоты, осуществляется в соответствии с действующим законодательством Российской Федерации и Ярославской области.

15.7. Проведение сплошных рубок лесных насаждений на территории заказника осуществляется в соответствии с лесным законодательством только в случаях, если выборочные рубки не обеспечивают замену лесных насаждений, утрачивающих свои средообразующие, водоохраные, санитарно-гигиенические, оздоровительные и иные полезные функции, на лесные насаждения, обеспечивающие сохранение целевого назначения защитных лесов и выполняемых ими полезных функций.

15.7.1. Допускается проведение выборочных рубок лесных насаждений при осуществлении ухода за лесами с сохранением на лесосеках части лесных насаждений, необходимых для обеспечения жизнедеятельности животных, и при согласовании с ДООСиП ЯО материалов оценки воздействия на окружающую среду, обосновывающих отсутствие негативного воздействия на заказник. Рубки ухода в молодняках осуществляются при согласовании с ДООСиП ЯО материалов, обосновывающих отсутствие негативного воздействия на заказник.

Санитарные рубки и уборка неликвидной древесины проводятся в случае возникновения пожарной опасности в лесах либо очагов вредителей и болезней леса при наличии соответствующих рекомендаций в акте лесопатологического обследования.

Рубки древесных насаждений, кустарников и подроста на землях, не относящихся к лесному фонду, осуществляются при наличии документов, обосновывающих необходимость и допустимость вырубki для выполнения целей заказника.

15.7.2. Проведение выборочных и сплошных рубок (за исключением рубок, указанных в абзацах первом, втором подпункта 15.7.1, подпункте 15.7.5 данного пункта), в том числе рубок, осуществляемых в целях предупреждения лесных пожаров, допускается, за исключением особо охраняемых частей заказника, иных особо защитных участков леса, а также мест

обитания (произрастания) редких и исчезающих видов, в специально выделенных в заказнике зонах ограниченного хозяйственного использования. Такие зоны выделяются постановлением Правительства области на основании положительного заключения государственной экологической экспертизы, подтверждающего допустимость воздействия планируемого использования лесов и иных покрытых древесной и древесно-кустарниковой растительностью участков на охраняемые природные объекты и комплексы заказника.

Документы, обосновывающие необходимость осуществления рубок, должны содержать перечень и схемы размещения участков в границах заказника для осуществления рубок, назначенных на основании материалов лесоустройства, проектов освоения лесов, акта лесопатологического обследования (в отношении земель лесного фонда) либо на основании акта обследования насаждений или проектной документации по строительству, реконструкции и эксплуатации линейных объектов, при соблюдении следующих обязательных условий:

- рубки осуществляются преимущественно в зимний период с целью предотвращения нарушения почвенного покрова на территории заказника;

- запрещается оставление завалов (включая срубленные и оставленные на лесосеке деревья) и срубленных зависших деревьев, повреждение или уничтожение подроста, захламление лесов отходами;

- не допускаются повреждение лесных насаждений, растительного покрова и почв за пределами лесосеки, уничтожение верхнего плодородного слоя почвы вне волоков и погрузочных площадок, вывозка, трелевка древесины в места, не предусмотренные технологической картой разработки лесосеки, использование русел рек и ручьев в качестве трасс волоков и лесных дорог, оставление не вывезенной в установленный срок древесины на лесосеке, невыполнение или несвоевременное выполнение работ по очистке лесосеки (делянки);

- проводятся мероприятия по лесовосстановлению либо осуществляются компенсационные выплаты в соответствии с действующим законодательством.

15.7.3. Департамент лесного хозяйства Ярославской области (далее – ДЛХ ЯО) не менее чем за 5 календарных дней до начала предполагаемого срока использования лесного участка в заказнике направляет в единую дирекцию ООПТ копию лесной декларации.

15.7.4. При поступлении в ДООСиП ЯО официальных сведений о выявлении на запланированных к рубке участках территории заказника мест обитания (произрастания) редких и исчезающих видов указанные сведения в срок не более 3 рабочих дней с момента их поступления направляются в ДЛХ ЯО и лесопользователю для учета при проведении рубок в соответствии с лесной декларацией на текущий период, а также при подготовке и согласовании лесной декларации на очередной срок.

Сведения о наличии на территории заказника мест обитания (произрастания) редких и исчезающих видов ДООСиП ЯО получает в рамках проведения работ по обследованию особо охраняемых природных

территорий. В случае если у единой дирекции ООПТ, организаций и граждан, ведущих исследовательскую деятельность по изучению редких и исчезающих видов, научно-исследовательских и проектных организаций, проводящих экологические исследования (изыскания) в границах заказника, имеются сведения о наличии на территории заказника мест обитания (произрастания) редких и исчезающих видов, указанные сведения направляются в адрес ДООСиП ЯО на бумажном носителе или по электронной почте. Информация о почтовом адресе и адресе электронной почты ДООСиП ЯО размещается на официальном сайте ДООСиП ЯО на портале органов государственной власти Ярославской области в информационно-телекоммуникационной сети «Интернет».

К указанным сведениям прикладываются:

- копии документов, подтверждающих наличие редких и исчезающих видов в границах заказника;

- схема границ заказника и (или) лесного квартала с указанием места (мест) обнаружения редких и исчезающих видов;

- копии документов, подтверждающих наличие опыта работы в области изучения редких и исчезающих видов. Представление указанных документов не требуется в случаях, если сведения направляются единой дирекцией ООПТ, членами комиссии по Красной книге Ярославской области.

15.7.5. Санитарные рубки лесных насаждений, а также рубки древесных насаждений, кустарников и подроста на землях, не относящихся к лесному фонду, иные санитарно-оздоровительные либо противопожарные мероприятия (в том числе в особо охраняемых частях заказника, в иных особо защитных участках леса, а также в местах обитания (произрастания) редких и исчезающих видов) проводятся по согласованию с ДООСиП ЯО. Рубки осуществляются в целях предупреждения негативного влияния на заказник, охраняемые природные объекты и комплексы в случае дальнейшего распространения выявленных очагов вредителей и болезней или возникновения пожаров в связи с произошедшим усыханием, выпадением деревьев, последствиями ветровала, бурелома.

Для получения согласования заявителя (ДЛХ ЯО – для участков лесного фонда, пользователи, владельцы и собственники земельных участков – для участков, не относящихся к лесному фонду) направляют документы, обосновывающие необходимость осуществления санитарно-оздоровительных либо противопожарных мероприятий, в ДООСиП ЯО на согласование.

Документы, обосновывающие необходимость осуществления санитарно-оздоровительных либо противопожарных мероприятий, направляются заявителем в адрес ДООСиП ЯО на бумажном носителе или по электронной почте. Органы исполнительной власти, органы местного самоуправления муниципальных образований Ярославской области (далее – ОМСУ) направляют указанные документы посредством единой системы



электронного документооборота органов государственной власти Ярославской области (далее – ЕСЭД).

Информация о почтовом адресе и адресе электронной почты ДООСиП ЯО размещается на официальном сайте ДООСиП ЯО на портале органов государственной власти Ярославской области в информационно-телекоммуникационной сети «Интернет».

15.7.5.1. Перечень документов, обосновывающих необходимость осуществления санитарно-оздоровительных, противопожарных мероприятий либо иных мероприятий, указанных в абзаце шестом данного подпункта:

- заявление о согласовании проведения мероприятий с указанием сроков их проведения и реквизитов разрешения на добывание редких и исчезающих видов (в случае если ранее такое разрешение было получено заявителем);

- перечень и схемы размещения участков в границах заказника, на которых будут осуществлены мероприятия;

- документы, подтверждающие право пользования, владения или собственности в отношении испрашиваемых участков, доверенность представителя заявителя (в случае если документы представляются представителем заявителя). Представление указанных документов не требуется в случае, если заявителем является ДЛХ ЯО;

- материалы лесоустройства, лесохозяйственных регламентов лесничеств (лесопарков), проектов освоения лесов или акты лесопатологического обследования (для участков лесного фонда), акты обследования насаждений (для участков, не относящихся к лесному фонду), предусматривающие осуществление мероприятий на испрашиваемых участках.

В случаях если предусмотрена вырубка угрожающих падением или находящихся в аварийном состоянии деревьев, обрубка ветвей и (или) удаление отдельных стволов многоствольных деревьев и кустарников, а также уборка упавших стволов и ветвей деревьев, расположенных на территориях общего пользования, заявитель представляет фотоматериалы, подтверждающие необходимость осуществления указанных мероприятий, и контактные данные представителя заявителя для оперативной связи (фамилия, имя, отчество (при наличии), должность, номер телефона, адрес электронной почты). В случае если вырубку планируется осуществить в период с апреля по июнь включительно, проводятся мероприятия, указанные в подпункте 15.7.5.4 данного пункта.

15.7.5.2. В срок, не превышающий 30 календарных дней с момента поступления документов, обосновывающих необходимость осуществления мероприятий, указанных в подпункте 15.7.5.1 данного пункта, ДООСиП ЯО:

- регистрирует обращение в ЕСЭД;
- рассматривает поступившие документы;
- направляет заявителю почтовым отправлением либо посредством ЕСЭД (в случае, если заявителем является орган исполнительной власти,

ОМСУ) письмо о согласовании мероприятий или письмо об отказе в согласовании мероприятий (с указанием причин отказа).

15.7.5.3. Мотивированный отказ в согласовании мероприятий оформляется в случаях, если:

- заявителем не представлены документы, представление которых предусмотрено подпунктом 15.7.5.1 данного пункта;

- на испрашиваемых участках имеются места обитания (произрастания) редких и исчезающих видов и заявителем не получено в установленном порядке разрешение на добывание редких и исчезающих видов;

- осуществление мероприятий планируется в период размножения и миграции, гнездования и выращивания потомства объектов животного мира (с апреля по июнь включительно), за исключением случаев, указанных в подпункте 15.7.5.4 данного пункта;

- на испрашиваемых участках имеются особо охраняемые части заказника, указанные в подпунктах 14.6, 14.7 пункта 14 Положения.

После устранения замечаний, указанных в мотивированном отказе в согласовании планируемых мероприятий (за исключением замечаний, указанных в абзаце пятом данного подпункта), заявитель имеет право повторно обратиться в ДООСиП ЯО для получения согласования планируемых мероприятий.

При отсутствии оснований для отказа ДООСиП ЯО оформляет письмо о согласовании планируемых мероприятий.

15.7.5.4. В случае если предусмотрена вырубку угрожающих падением или находящихся в аварийном состоянии деревьев (отдельных стволов, ветвей), осуществление рубки допускается в период с апреля по июнь включительно в целях предотвращения нанесения вреда жизни и здоровью граждан и объектам животного мира.

С целью установления наличия или отсутствия гнезд птиц, дупел, щелей и иных закрытых мест, используемых объектами животного мира для выращивания потомства, намеченные для рубки деревья обследуются специальной комиссией, образуемой приказом ДООСиП ЯО.

В состав комиссии включаются представители единой дирекции ООПГ, собственника (владельца, пользователя) земельного или лесного участка. В состав комиссии по согласованию могут быть включены специалисты, обладающие специальными знаниями в сфере охраны окружающей среды и природопользования, касающимися биологического разнообразия, представители соответствующих ОМСУ. Копию приказа об образовании комиссии ДООСиП ЯО направляет членам комиссии по электронной почте.

Заявитель обеспечивает доставку членов комиссии к месту планируемого осуществления рубки. Члены комиссии производят осмотр намеченных для рубки деревьев. По результатам осмотра единой дирекцией ООПГ формируется акт осмотра, который должен содержать:

- сведения о количестве угрожающих падением или находящихся в аварийном состоянии деревьев (отдельных стволов, ветвей);

- сведения о наличии или об отсутствии на деревьях гнезд птиц, дупел, щелей и иных закрытых мест, используемых объектами животного мира для выращивания потомства;

- обоснованные предложения о возможности или невозможности осуществления вырубki деревьев в период с апреля по июнь включительно;

- сведения о необходимости проведения мероприятий по защите объектов животного мира с указанием перечня таких мероприятий.

После подписания акта осмотра всеми членами комиссии единая дирекция ООПТ направляет подписанный акт осмотра в ДООСиП ЯО по электронной почте для принятия соответствующего решения и направления заявителю письма о согласовании мероприятий или письма об отказе в согласовании мероприятий (с указанием причин отказа).

Срок работы комиссии с момента создания до момента направления в ДООСиП ЯО акта обследования не должен превышать 23 календарных дней.

При осуществлении вырубki (обрезки) деревьев (отдельных стволов, ветвей) не допускается повреждение соседних деревьев и почвенного покрова. Фотоотчет о проведенных мероприятиях направляются заявителем в ДООСиП ЯО в срок, не превышающий 3 календарных дней с момента завершения мероприятий.

15.7.5.5. Рубки лесных насаждений, иные мероприятия по использованию лесов, а также рубки древесных насаждений, кустарников и подростa на землях, не относящихся к лесному фонду, производятся под контролем единой дирекции ООПТ.

Заявитель не менее чем за 5 календарных дней до начала проведения указанных работ направляет в единую дирекцию ООПТ соответствующее извещение. В извещении о проведении работ, указанных в абзаце первом данного подпункта, указываются сроки осуществления работ, приводятся сведения о наличии необходимых разрешений и согласований, контактные данные представителя заявителя для оперативной связи (фамилия, имя, отчество (при наличии), должность, номер телефона). К указанному извещению прилагаются карты (схемы) мест проведения работ. Извещение о проведении работ, указанных в абзаце первом данного подпункта, и прилагаемые к нему карты (схемы) направляются заявителем в адрес единой дирекции ООПТ на бумажном носителе или по электронной почте. Информация о почтовом адресе и адресе электронной почты единой дирекции ООПТ размещается на официальном сайте единой дирекции ООПТ и на официальном сайте ДООСиП ЯО на портале органов государственной власти Ярославской области в информационно-телекоммуникационной сети «Интернет».

На основании представленной информации единая дирекция ООПТ осуществляет контроль за проведением работ.

#### 15.7.6. Особенности заготовки и сбора валежника.

В рамках заготовки и сбора недревесных лесных ресурсов для собственных нужд гражданами может осуществляться заготовка и сбор валежника, то есть сбор лежащих на поверхности земли остатков стволов деревьев, сучьев, не являющихся порубочными остатками в местах проведения лесосечных работ и (или) образовавшихся вследствие естественного отмирания деревьев, при их повреждении вредными организмами, буреломе, снеговале. Не допускается сбор стволов деревьев, имеющих следы спиливания, срубания.

Валежником не являются буреломные (сломленные ветром или снегом) деревья сразу после слома (для их усыхания требуется время), ветровальная древесина (целые стволы деревьев с корнями), сухостойная древесина, кора сухостойных деревьев, хвойный опад.

Заготовка валежника осуществляется ручным способом, не наносящим вред окружающей среде, в том числе лесным насаждениям, подросту, несомкнувшимся лесным культурам.

Запрещается трелевка валежника механическими транспортными средствами.

Заготовка и сбор валежника гражданами для собственных нужд осуществляется при наличии согласования ДООСиП ЯО, порядок получения которого установлен подпунктом 15.10 данного пункта.

#### 15.8. Особенности движения механизированных транспортных средств на территории заказника.

##### 15.8.1. Движение и стоянка механизированных транспортных средств на территории заказника разрешаются в целях осуществления:

- охраны и изучения территории заказника;
- обеспечения режима особой охраны территории заказника;
- выполнения целей и задач заказника;
- государственного контроля (надзора) и муниципального контроля;
- пресечения и раскрытия преступлений;
- аварийно-спасательных работ;
- мероприятий по предотвращению и ликвидации чрезвычайных ситуаций природного и техногенного характера;
- государственного экологического мониторинга;
- научных исследований;
- судоходства и содержания внутренних водных путей;
- санитарно-оздоровительных, противопожарных мероприятий, иных мероприятий, указанных в абзаце шестом подпункта 15.7.5.1 данного пункта;
- транзитного проезда по дорогам общего пользования;
- функционирования выделенных зон ограниченного хозяйственного использования (в границах таких зон);
- организации и проведения охоты;
- биотехнических мероприятий;

- обеспечения реализации мероприятий, получивших согласования (разрешения) ДООСиП ЯО.

15.8.2. В случае если продолжительность мероприятий, указанных в подпункте 15.8.1 данного пункта, составляет более 1 календарного дня, лицо, ответственное за проведение указанных мероприятий, не менее чем за 3 календарных дня до начала осуществления мероприятий направляет в единую дирекцию ООПТ соответствующее извещение, в котором указываются сроки осуществления мероприятий, количество участников, приводятся сведения о наличии необходимых разрешений и согласований, контактные данные представителя заявителя для оперативной связи (фамилия, имя, отчество (при наличии), должность, номер телефона). К указанному извещению прилагаются карты (схемы) мест проведения мероприятий. Извещение о проведении мероприятий и прилагаемые к нему карты (схемы) направляются заявителем в адрес единой дирекции ООПТ на бумажном носителе или по электронной почте. Информация о почтовом адресе и адресе электронной почты единой дирекции ООПТ размещается на официальном сайте единой дирекции ООПТ и на официальном сайте ДООСиП ЯО на портале органов государственной власти Ярославской области в информационно-телекоммуникационной сети «Интернет».

15.8.3. Разрешается транзитный проезд механизированных транспортных средств по водным объектам на территории заказчика (без преднамеренных остановок в неустановленных местах) в целях обеспечения функционирования населенных пунктов и существующих объектов инфраструктуры, доставки людей, продуктов и материалов, почты и медикаментов на участках акватории водных объектов, где невозможно использование другого вида транспорта.

15.8.4. В целях недопущения негативного воздействия на водные объекты, водные биологические ресурсы и других гидробионтов проезд транспортных средств, указанных в подпунктах 15.8.1 и 15.8.3 данного пункта, осуществляется на минимальной скорости транспортного средства (за исключением случаев, связанных с необходимостью принятия экстренных мер в рамках осуществления государственного контроля (надзора), муниципального контроля, пресечения и раскрытия преступлений, аварийно-спасательных работ).

15.9. В специально выделенных в заказнике зонах ограниченного хозяйственного использования допускается осуществление ограниченной хозяйственной и рекреационной деятельности в соответствии с установленным для них особым правовым режимом. Такие зоны выделяются постановлением Правительства области на основании положительного заключения государственной экологической экспертизы в порядке, предусмотренном пунктом 9 Положения.

15.10. Порядок согласования документов с ДООСиП ЯО (за исключением согласования документов, указанных в подпункте 15.7.5

данного пункта, а также иных документов, особый порядок согласования которых установлен Положением).

15.10.1. Физическое или юридическое лицо, заинтересованное в получении согласования ДООСиП ЯО (далее – лицо, направившее обращение), представляет в ДООСиП ЯО:

- заявление с указанием вида, объема и сроков работ, которые подлежат согласованию, и реквизитов разрешения на добывание редких и исчезающих видов (в случае если ранее такое разрешение было получено лицом, направившим обращение);

- доверенность или иной документ, подтверждающий полномочия лица действовать от имени лица, направившего обращение, – в случае подачи документов представителем лица, направившего обращение;

- перечень и обоснование необходимости проведения работ, карты (схемы) мест их проведения, а также материалы, обосновывающие отсутствие негативного воздействия на заказчик.

15.10.2. Документы, указанные в подпункте 15.10.1 данного пункта, направляются лицом, направившим обращение, в ДООСиП ЯО на бумажном носителе или по электронной почте. Органы исполнительной власти, ОМСУ направляют указанные документы посредством ЕСЭД. Информация о почтовом адресе и адресе электронной почты ДООСиП ЯО размещается на официальном сайте ДООСиП ЯО на портале органов государственной власти Ярославской области в информационно-телекоммуникационной сети «Интернет».

15.10.3. В срок, не превышающий 30 календарных дней с момента поступления документов, указанных в подпункте 15.10.1 данного пункта, ДООСиП ЯО:

- регистрирует обращение в ЕСЭД;

- рассматривает поступившие документы;

- направляет лицу, направившему обращение, почтовым отправлением либо посредством ЕСЭД (в случае, если заявителем является орган исполнительной власти, ОМСУ) письмо о согласовании планируемых работ или письмо об отказе в согласовании планируемых работ (с указанием причин отказа).

15.10.4. Мотивированный отказ в согласовании работ оформляется в случаях, если:

- лицом, направившим обращение, не представлены документы, представление которых предусмотрено подпунктом 15.10.1 данного пункта;

- на испрашиваемых участках имеются места обитания (произрастания) редких и исчезающих видов и лицом, направившим обращение, не получено в установленном порядке разрешение на добывание редких и исчезающих видов;

- осуществление работ планируется в период размножения и миграций, гнездования и выращивания потомства объектов животного мира (с апреля по июнь включительно).

После устранения замечаний, указанных в мотивированном отказе, лицо, направившее обращение, имеет право повторно обратиться в ДООСиП ЯО для получения согласования работ.

При повторном обращении лицо, направившее обращение, представляет в ДООСиП ЯО заявление с указанием реквизитов письма ДООСиП ЯО об отказе в согласовании работ и приложением документов (сведений), которые указаны в подпункте 15.10.1 данного пункта и не были представлены при первичном обращении (либо были изменены). Рассмотрение поступивших документов осуществляется ДООСиП ЯО в порядке, предусмотренном подпунктами 15.10.3 – 15.10.5 данного пункта.

15.10.5. При отсутствии оснований для отказа в согласовании работ ДООСиП ЯО оформляет письмо о согласовании работ.

15.10.6. Лицо, направившее обращение, не менее чем за 3 календарных дня до предполагаемого начала проведения работ, согласованных в соответствии с данным пунктом, направляет в единую дирекцию ООПТ соответствующее уведомление, в котором указываются сроки осуществления работ и контактные данные представителя лица, направившего обращение, для оперативной связи (фамилия, имя, отчество (при наличии), должность, номер телефона). К указанному извещению прилагаются карты (схемы) мест проведения работ.

Уведомление о проведении работ, согласованных в соответствии с данным пунктом, и прилагаемые к нему карты (схемы) направляются лицом, направившим обращение, в адрес единой дирекции ООПТ на бумажном носителе или по электронной почте. Информация о почтовом адресе и адресе электронной почты единой дирекции ООПТ размещается на официальном сайте единой дирекции ООПТ и на официальном сайте ДООСиП ЯО на портале органов государственной власти Ярославской области в информационно-телекоммуникационной сети «Интернет».

15.11. Порядок уведомления единой дирекции ООПТ (за исключением уведомления о работах, получивших согласование ДООСиП ЯО).

15.11.1. Физическое или юридическое лицо, заинтересованное в использовании заказника в целях, предусмотренных подпунктом 15.2 данного пункта (далее – заинтересованное лицо), не позднее чем за 3 рабочих дня до начала работ представляет в единую дирекцию ООПТ уведомление с указанием формы, сроков проведения работ, перечня работ и обоснования необходимости проведения работ, с приложением карты (схемы) мест их проведения, с указанием реквизитов разрешения на добывание редких и исчезающих видов (в случае если ранее такое разрешение было получено заинтересованным лицом) и контактных данных представителя заинтересованного лица для оперативной связи (фамилия, имя, отчество (при наличии), должность, номер телефона).

15.11.2. Документы, указанные в подпункте 15.11.1 данного пункта, направляются заинтересованным лицом в единую дирекцию ООПТ на бумажном носителе или по электронной почте. Информация о почтовом

адресе и адресе электронной почты единой дирекции ООПТ размещается на официальном сайте единой дирекции ООПТ и на официальном сайте ДООСиП ЯО на портале органов государственной власти Ярославской области в информационно-телекоммуникационной сети «Интернет».

16. Собственники, владельцы и пользователи земельных участков, расположенных в границах заказника, а также иные физические и юридические лица обязаны соблюдать установленный режим особой охраны и несут за его нарушение административную, уголовную и иную установленную законом ответственность.

17. Вред, причиненный природным объектам и комплексам в границах заказника, подлежит возмещению в соответствии с утвержденными в установленном порядке таксами и методиками исчисления размера вреда компонентам природной среды, а при их отсутствии — по фактическим затратам на восстановление природных объектов и комплексов.

18. Заказник в обязательном порядке учитывается при разработке и обновлении генерального плана и правил землепользования и застройки Охотинского сельского поселения Мышкинского муниципального района, схем территориального планирования Мышкинского муниципального района и Ярославской области, материалов лесоустройства, другой планировочной (градостроительной) документации.

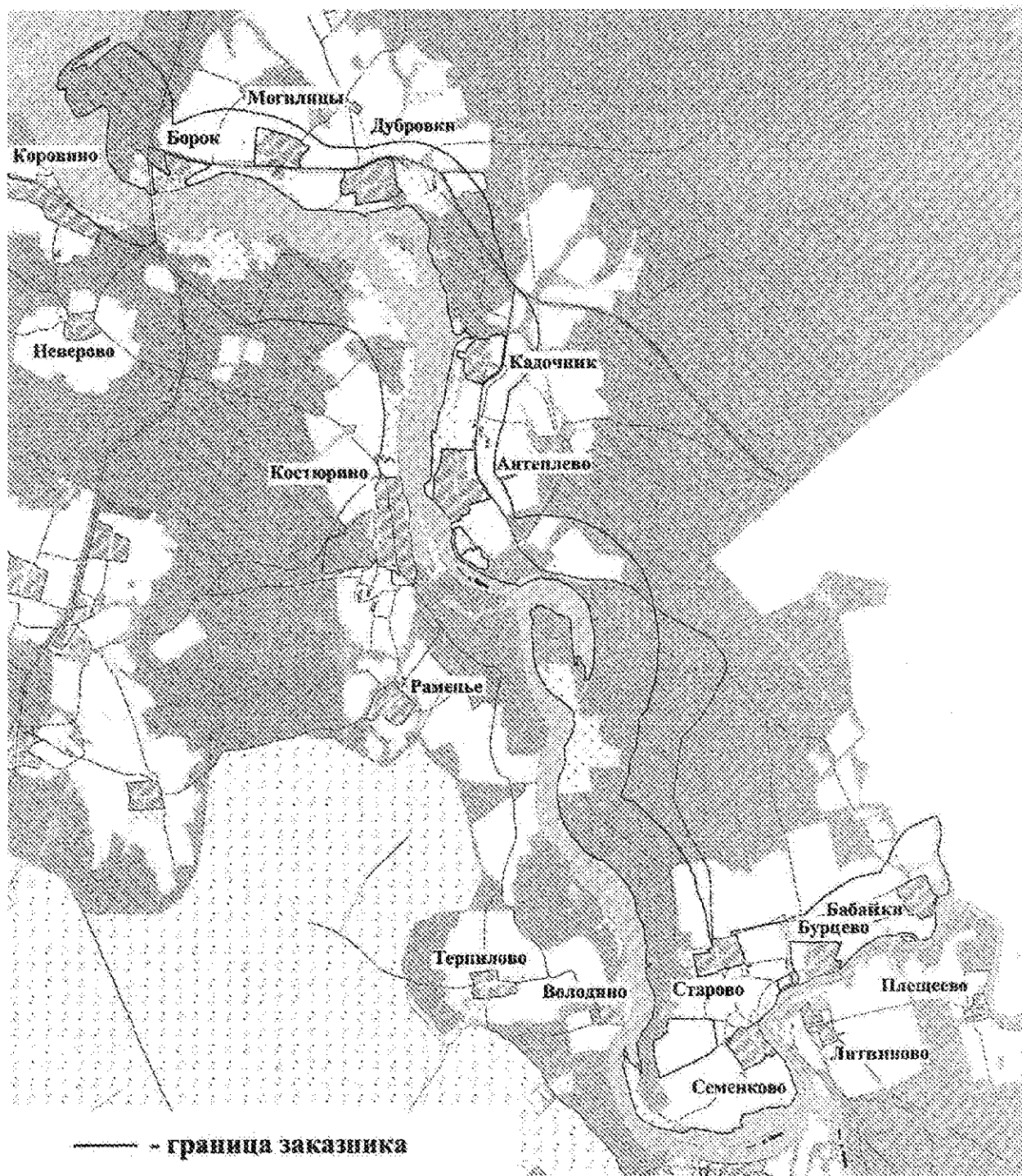
19. Изменение границ, реорганизация и упразднение заказника, выделение зон ограниченного хозяйственного использования в заказнике являются основанием для корректировки текущих и перспективных планов и проектов деятельности в границах особо охраняемой природной территории.

20. Документация по планировке территории, подготовленная применительно к территории заказника, до ее утверждения подлежит согласованию с ДООСиП ЯО в порядке, установленном статьей 45 Градостроительного кодекса Российской Федерации.

21. В составе заказника выделена зона ограниченного хозяйственного использования для размещения, реконструкции и эксплуатации воздушной линии электропередачи «ВЛ-0,4 кВ фидер 2 п/ст Николо-Корма». Описание границ и особого правового режима, перечень координат характерных точек границ и схема границ зоны ограниченного хозяйственного использования в составе заказника приведены в приложении 3 к Положению.



**СХЕМА**  
**границ государственного природного заказника «Долина р. Юхоти»**



**ПЕРЕЧЕНЬ**  
**координат характерных точек границ**  
**государственного природного заказника «Долна р. Юхоти»**

№ точки	Координаты*	
	X	Y
1	2	3
1	386543,85	1252648,11
2	386530,91	1252654,90
3	386524,86	1252655,14
4	386507,45	1252653,41
5	386497,11	1252653,94
6	386480,90	1252660,45
7	386471,62	1252660,13
8	386464,06	1252656,40
9	386454,63	1252647,56
10	386448,86	1252643,44
11	386442,40	1252640,21
12	386419,90	1252634,21
13	386408,92	1252633,25
14	386397,30	1252635,17
15	386389,51	1252633,79
16	386381,47	1252626,86
17	386372,08	1252622,72
18	386362,58	1252621,96
19	386355,02	1252623,76
20	386330,95	1252636,42
21	386302,82	1252657,81
22	386296,77	1252664,43
23	386291,58	1252665,88
24	386282,38	1252660,24
25	386277,63	1252660,50
26	386265,80	1252670,30
27	386254,98	1252668,64
28	386251,59	1252669,35
29	386243,14	1252673,16
30	386239,50	1252673,42
31	386232,88	1252671,47
32	386229,23	1252671,47
33	386224,58	1252673,71
34	386206,57	1252689,05
35	386201,32	1252692,07
36	386193,76	1252693,40
37	386182,65	1252694,10

1	2	3
38	386173,80	1252697,77
39	386167,02	1252707,96
40	386159,93	1252716,37
41	386154,24	1252717,89
42	386147,06	1252717,62
43	386139,17	1252716,34
44	386121,31	1252719,58
45	386113,69	1252720,57
46	386104,83	1252730,41
47	386100,48	1252739,43
48	386096,64	1252743,83
49	386085,00	1252744,92
50	386071,77	1252744,34
51	386059,54	1252740,40
52	386045,18	1252733,53
53	386032,38	1252732,82
54	386016,75	1252719,39
55	386009,51	1252705,53
56	386006,68	1252677,49
57	386000,70	1252659,22
58	385988,11	1252645,98
59	385967,65	1252633,07
60	385922,05	1252619,19
61	385892,14	1252618,56
62	385845,87	1252625,49
63	385819,43	1252625,49
64	385769,06	1252629,59
65	385737,98	1252621,67
66	385715,63	1252607,18
67	385691,71	1252599,30
68	385673,45	1252587,65
69	385655,50	1252554,57
70	385652,36	1252533,78
71	385656,13	1252507,00
72	385655,57	1252494,57
73	385652,42	1252485,12
74	385642,66	1252448,57
75	385642,35	1252421,48
76	385646,44	1252390,92
77	385662,18	1252355,32
78	385671,94	1252344,29
79	385676,97	1252346,50
80	385680,12	1252358,16
81	385683,59	1252397,54
82	385680,75	1252420,53
83	385673,83	1252434,71
84	385668,16	1252448,57
85	385664,38	1252459,28

1	2	3
86	385664,38	1252469,36
87	385668,16	1252476,61
88	385674,14	1252477,87
89	385678,23	1252474,72
90	385686,10	1252464,32
91	385700,90	1252436,92
92	385709,08	1252401,32
93	385710,66	1252372,96
94	385707,82	1252340,83
95	385697,44	1252318,15
96	385685,47	1252301,13
97	385684,21	1252292,94
98	385687,05	1252286,96
99	385690,51	1252256,40
100	385687,36	1252212,61
101	385679,18	1252179,84
102	385660,73	1252149,10
103	385598,08	1252054,91
104	385540,16	1251988,75
105	385494,63	1251948,02
106	385432,93	1251889,11
107	385430,77	1251885,97
108	385465,17	1251879,17
109	385472,31	1251891,43
110	385502,92	1251877,90
111	385489,15	1251848,03
112	385504,20	1251842,67
113	385628,18	1251884,59
114	385642,59	1251864,71
115	385646,56	1251821,95
116	385646,56	1251755,34
117	385639,61	1251654,42
118	385649,54	1251483,41
119	385491,25	1251490,79
120	385465,65	1251497,89
121	385434,23	1251511,33
122	385418,51	1251515,14
123	385412,43	1251512,85
124	385401,53	1251516,40
125	385399,51	1251521,98
126	385389,88	1251536,95
127	385375,81	1251545,69
128	385344,23	1251549,29
129	385324,07	1251546,47
130	385313,56	1251541,68
131	385318,67	1251533,02
132	385317,34	1251526,36
133	385309,57	1251526,58

1	2	3
134	385300,25	1251523,25
135	385295,14	1251514,14
136	385294,48	1251497,48
137	385291,98	1251481,82
138	385277,71	1251455,43
139	385235,45	1251389,16
140	385223,78	1251381,38
141	385190,07	1251380,51
142	385172,35	1251374,03
143	385149,45	1251361,48
144	385106,23	1251321,26
145	385068,42	1251277,11
146	385032,55	1251245,10
147	385014,35	1251236,75
148	385020,66	1251227,61
149	384973,69	1251145,03
150	384968,23	1251148,41
151	384959,38	1251135,21
152	384970,16	1251127,32
153	384967,58	1251124,10
154	384973,54	1251112,92
155	384975,47	1251104,22
156	384974,35	1251089,74
157	384971,77	1251082,01
158	384965,50	1251072,03
159	384949,74	1251057,70
160	384939,62	1251049,46
161	384895,87	1251021,77
162	384872,87	1251006,80
163	384861,61	1250996,34
164	384846,65	1250973,00
165	384820,46	1250983,45
166	384808,72	1250991,02
167	384790,22	1251013,07
168	384781,85	1251021,76
169	384770,92	1251030,78
170	384736,37	1251050,59
171	384704,04	1251073,61
172	384688,51	1251085,74
173	384652,96	1251107,31
174	384633,02	1251117,61
175	384652,32	1251151,58
176	384668,89	1251183,94
177	384688,83	1251232,71
178	384708,08	1251263,54
179	384723,36	1251276,10
180	384734,79	1251281,41
181	384758,11	1251285,27

1	2	3
182	384745,88	1251293,48
183	384754,73	1251312,48
184	384734,62	1251326,48
185	384757,79	1251363,99
186	384776,01	1251376,66
187	384774,55	1251377,91
188	384707,25	1251437,40
189	384672,51	1251457,27
190	384592,91	1251496,59
191	384538,93	1251514,03
192	384480,51	1251537,62
193	384467,87	1251540,01
194	384452,00	1251539,22
195	384438,75	1251531,15
196	384421,64	1251524,67
197	384364,78	1251492,36
198	384358,97	1251482,99
199	384357,68	1251476,83
200	384354,12	1251463,92
201	384349,28	1251460,05
202	384347,67	1251454,87
203	384348,31	1251444,52
204	384357,36	1251424,80
205	384356,72	1251408,94
206	384348,31	1251397,01
207	384340,57	1251382,13
208	384339,59	1251362,08
209	384346,71	1251329,44
210	384346,71	1251321,05
211	384339,27	1251302,63
212	384333,46	1251276,76
213	384324,75	1251249,29
214	384301,60	1251207,19
215	384297,08	1251192,97
216	384296,43	1251150,96
217	384291,91	1251127,04
218	384282,54	1251109,92
219	384240,56	1251092,77
220	384232,48	1251091,83
221	384197,62	1251106,66
222	384189,53	1251106,66
223	384185,33	1251100,23
224	384186,62	1251078,87
225	384183,40	1251050,43
226	384176,93	1251037,51
227	384159,17	1251029,12
228	384149,48	1251018,96
229	384143,35	1250980,16

1	2	3
230	384138,51	1250932,65
231	384147,55	1250903,55
232	384158,53	1250844,43
233	384168,87	1250801,44
234	384171,12	1250764,56
235	384175,32	1250744,56
236	384184,04	1250724,51
237	384185,98	1250710,61
238	384185,20	1250696,48
239	384179,26	1250688,09
240	384166,46	1250677,69
241	384154,56	1250661,61
242	384146,59	1250635,87
243	384146,59	1250610,97
244	384150,88	1250591,62
245	384162,05	1250541,36
246	384180,94	1250444,70
247	384197,24	1250407,30
248	384223,43	1250348,46
249	384249,61	1250307,66
250	384270,22	1250282,72
251	384291,25	1250265,09
252	384303,00	1250259,50
253	384428,36	1250216,09
254	384474,71	1250207,09
255	384545,67	1250186,76
256	384630,82	1250164,05
257	384675,72	1250153,56
258	384694,38	1250155,94
259	384712,76	1250161,35
260	384734,37	1250168,67
261	384743,46	1250166,94
262	384749,72	1250159,16
263	384755,14	1250156,78
264	384758,60	1250157,66
265	384766,81	1250160,23
266	384775,24	1250160,88
267	384797,08	1250162,65
268	384808,97	1250168,48
269	384810,04	1250172,82
270	384808,32	1250174,73
271	384801,19	1250175,38
272	384791,89	1250174,08
273	384780,65	1250173,24
274	384777,83	1250175,85
275	384767,25	1250188,39
276	384757,73	1250190,12
277	384752,75	1250188,16

1	2	3
278	384745,62	1250181,44
279	384738,80	1250181,91
280	384729,28	1250191,66
281	384702,05	1250202,66
282	384692,32	1250208,07
283	384685,39	1250218,47
284	384682,59	1250226,02
285	384658,59	1250247,89
286	384654,48	1250256,56
287	384655,12	1250259,12
288	384682,59	1250257,21
289	384692,32	1250257,40
290	384693,83	1250262,39
291	384692,32	1250268,45
292	384686,26	1250272,13
293	384667,01	1250276,89
294	384622,91	1250284,68
295	384609,07	1250289,66
296	384602,81	1250295,07
297	384603,89	1250298,10
298	384609,28	1250298,76
299	384643,67	1250295,91
300	384683,44	1250295,26
301	384708,69	1250291,44
302	384723,60	1250284,72
303	384738,75	1250276,05
304	384748,04	1250271,71
305	384766,19	1250271,95
306	384792,78	1250273,44
307	384809,87	1250271,53
308	384826,08	1250264,58
309	384842,90	1250264,35
310	384853,27	1250269,57
311	384867,11	1250279,08
312	384893,06	1250292,51
313	384928,51	1250300,95
314	384936,42	1250305,10
315	384952,62	1250323,24
316	384970,15	1250336,66
317	385006,68	1250354,43
318	385028,09	1250366,55
319	385036,51	1250378,63
320	385040,62	1250382,78
321	385050,34	1250388,19
322	385060,89	1250389,68
323	385103,27	1250395,32
324	385150,28	1250403,11
325	385199,57	1250405,72



1	2	3
326	385231,35	1250400,31
327	385266,06	1250389,91
328	385306,49	1250368,28
329	385354,85	1250344,26
330	385368,02	1250339,51
331	385397,64	1250335,59
332	385433,11	1250333,21
333	385442,20	1250336,25
334	385449,33	1250343,38
335	385458,96	1250362,92
336	385465,00	1250372,19
337	385470,42	1250375,23
338	385473,24	1250373,50
339	385473,88	1250365,71
340	385471,29	1250357,51
341	385468,90	1250348,60
342	385470,42	1250344,50
343	385475,83	1250339,32
344	385489,66	1250335,22
345	385515,82	1250334,99
346	385572,24	1250333,03
347	385579,30	1250334,15
348	385604,82	1250343,66
349	385613,03	1250344,73
350	385625,58	1250342,82
351	385640,93	1250333,26
352	385653,46	1250324,82
353	385669,25	1250322,02
354	385690,65	1250321,60
355	385735,57	1250321,60
356	385757,41	1250318,76
357	385781,62	1250311,21
358	385817,73	1250291,30
359	385836,24	1250284,58
360	385870,63	1250269,20
361	385906,29	1250257,73
362	385944,66	1250252,55
363	385984,01	1250245,42
364	386008,78	1250230,92
365	386037,32	1250223,13
366	386074,50	1250200,65
367	386107,28	1250177,06
368	386174,30	1250125,54
369	386205,87	1250093,09
370	386230,87	1250060,45
371	386289,09	1250000,53
372	386299,03	1249946,82
373	386321,99	1249916,42

1	2	3
374	386354,98	1249858,69
375	386368,14	1249843,63
376	386401,41	1249824,52
377	386434,85	1249797,84
378	386494,32	1249739,14
379	386604,80	1249677,31
380	386630,24	1249664,96
381	386739,09	1249643,65
382	386777,29	1249636,98
383	386808,80	1249634,74
384	386871,49	1249634,37
385	386914,13	1249639,97
386	386950,47	1249649,24
387	386971,61	1249662,21
388	386993,06	1249673,35
389	387029,04	1249685,99
390	387066,47	1249699,70
391	387087,62	1249700,44
392	387121,74	1249691,54
393	387136,94	1249692,28
394	387147,69	1249697,50
395	387159,20	1249700,07
396	387169,21	1249697,88
397	387177,37	1249688,60
398	387185,53	1249689,67
399	387199,25	1249703,43
400	387205,91	1249704,17
401	387212,21	1249708,51
402	387226,92	1249720,07
403	387239,39	1249721,42
404	387255,86	1249732,99
405	387271,89	1249741,47
406	387282,59	1249742,82
407	387298,62	1249755,74
408	387311,09	1249761,99
409	387333,37	1249762,87
410	387347,18	1249763,76
411	387360,09	1249771,36
412	387369,44	1249773,13
413	387381,92	1249770,89
414	387391,27	1249764,65
415	387399,73	1249762,41
416	387409,99	1249761,99
417	387417,56	1249763,76
418	387436,26	1249768,66
419	387451,40	1249768,24
420	387462,98	1249762,87
421	387483,78	1249745,44

1	2	3
422	387522,55	1249697,74
423	387602,72	1249597,44
424	387644,13	1249558,23
425	387695,81	1249520,32
426	387766,18	1249481,99
427	387824,34	1249460,59
428	387907,19	1249446,74
429	387974,36	1249442,73
430	388036,27	1249438,72
431	388054,53	1249433,83
432	388099,52	1249434,71
433	388119,11	1249432,48
434	388136,03	1249431,12
435	388140,94	1249436,07
436	388152,97	1249442,27
437	388165,45	1249442,73
438	388200,03	1249433,83
439	388212,95	1249425,39
440	388228,99	1249420,91
441	388244,13	1249421,80
442	388260,16	1249432,94
443	388280,20	1249455,23
444	388293,13	1249485,12
445	388293,13	1249504,70
446	388266,41	1249577,81
447	388222,30	1249642,48
448	388215,74	1249672,46
449	388197,47	1249723,71
450	388178,32	1249736,20
451	388145,35	1249741,99
452	387954,43	1249753,18
453	387892,97	1249766,09
454	387853,77	1249769,68
455	387834,62	1249774,58
456	387828,37	1249779,89
457	387827,94	1249785,72
458	387832,38	1249788,38
459	387847,53	1249789,27
460	387890,74	1249786,61
461	387899,65	1249789,73
462	387899,75	1249798,87
463	387893,50	1249812,11
464	387879,61	1249819,06
465	387856,69	1249822,51
466	387817,11	1249846,15
467	387781,68	1249856,59
468	387744,18	1249856,59
469	387717,78	1249857,29

1	2	3
470	387712,92	1249862,84
471	387713,62	1249878,14
472	387724,73	1249887,83
473	387740,70	1249892,03
474	387798,39	1249911,33
475	387837,65	1249918,24
476	387943,71	1249923,46
477	388001,93	1249929,89
478	388061,78	1249925,14
479	388134,24	1249912,22
480	388157,95	1249904,43
481	388207,96	1249893,66
482	388250,66	1249889,33
483	388266,18	1249884,57
484	388324,27	1249862,00
485	388351,43	1249841,72
486	388426,89	1249758,44
487	388460,96	1249712,70
488	388495,03	1249632,88
489	388500,63	1249612,60
490	388512,27	1249505,12
491	388509,68	1249477,94
492	388499,34	1249445,58
493	388478,64	1249395,97
494	388454,92	1249354,94
495	388450,61	1249345,47
496	388448,45	1249335,54
497	388450,61	1249323,88
498	388460,75	1249297,72
499	388467,20	1249274,83
500	388470,67	1249234,27
501	388483,60	1249207,55
502	388484,47	1249181,62
503	388504,30	1249147,12
504	388505,15	1249127,26
505	388509,03	1249113,87
506	388520,26	1249099,19
507	388528,62	1249083,57
508	388536,69	1249058,02
509	388595,85	1248960,43
510	388661,76	1248859,48
511	388682,60	1248835,93
512	388719,18	1248817,14
513	388741,35	1248807,21
514	388759,69	1248803,76
515	388773,83	1248800,68
516	388799,43	1248793,46
517	388818,53	1248789,63

1	2	3
518	388831,53	1248791,12
519	388846,05	1248799,56
520	388864,39	1248806,84
521	388881,60	1248802,22
522	388889,62	1248794,57
523	388905,29	1248789,63
524	388922,48	1248789,21
525	388948,09	1248793,83
526	388976,73	1248869,71
527	388986,26	1248865,75
528	388995,80	1248865,52
529	389005,11	1248868,78
530	389015,34	1248910,45
531	389021,16	1248925,35
532	389026,98	1248932,34
533	389036,05	1248938,86
534	389047,45	1248940,95
535	389058,85	1248941,19
536	389073,27	1248937,23
537	389081,70	1248936,80
538	389090,77	1248941,69
539	389100,77	1248960,08
540	389109,61	1248984,52
541	389120,08	1249028,06
542	389128,69	1249062,05
543	389136,00	1249082,67
544	389148,33	1249104,79
545	389243,72	1249043,15
546	389331,13	1248995,62
547	389354,84	1248989,23
548	389488,44	1248982,39
549	389528,44	1248980,57
550	389527,58	1248870,89
551	389509,15	1248860,07
552	389530,21	1248838,12
553	389536,94	1248778,27
554	389537,24	1248718,58
555	389511,61	1248718,28
556	389467,75	1248713,89
557	389418,34	1248703,36
558	389368,34	1248684,63
559	389315,01	1248656,23
560	389270,12	1248655,36
561	389239,12	1248654,48
562	389182,40	1248648,04
563	389137,52	1248645,49
564	389150,55	1248627,42
565	389161,64	1248604,48

1	2	3
566	389169,29	1248594,13
567	389185,34	1248586,11
568	389214,00	1248581,91
569	389223,93	1248579,20
570	389254,46	1248578,69
571	389260,65	1248583,45
572	389273,07	1248605,41
573	389280,22	1248614,97
574	389306,00	1248628,82
575	389337,97	1248635,06
576	389415,76	1248635,06
577	389496,20	1248640,10
578	389536,46	1248640,10
579	389559,25	1248632,87
580	389584,69	1248630,96
581	389594,57	1248634,36
582	389610,14	1248636,65
583	389651,54	1248634,64
584	389677,79	1248634,32
585	389684,19	1248639,68
586	389684,53	1248643,74
587	389678,13	1248649,14
588	389664,33	1248655,53
589	389663,33	1248659,22
590	389667,70	1248663,60
591	389684,53	1248667,33
592	389738,72	1248679,13
593	389788,19	1248687,89
594	389836,91	1248698,99
595	389894,47	1248726,97
596	389962,80	1248742,12
597	390008,13	1248747,53
598	390045,83	1248750,88
599	390121,24	1248767,39
600	390226,89	1248793,32
601	390258,19	1248797,05
602	390295,22	1248805,11
603	390346,38	1248824,32
604	390371,47	1248840,83
605	390382,24	1248851,60
606	390390,33	1248868,10
607	390398,41	1248882,23
608	390412,21	1248893,38
609	390417,92	1248902,47
610	390418,60	1248916,60
611	390414,55	1248930,77
612	390409,84	1248948,63
613	390411,18	1248964,76

1	2	3
614	390417,58	1248975,21
615	390422,98	1248987,00
616	390425,66	1248984,67
617	390424,32	1248975,58
618	390421,95	1248953,01
619	390428,01	1248943,92
620	390446,54	1248931,10
621	390448,55	1248927,41
622	390444,17	1248920,98
623	390444,17	1248916,60
624	390452,26	1248908,53
625	390463,03	1248902,14
626	390471,11	1248903,12
627	390480,53	1248909,18
628	390495,67	1248913,24
629	390499,71	1248909,88
630	390498,36	1248904,47
631	390481,88	1248897,06
632	390451,92	1248880,23
633	390439,12	1248859,34
634	390437,78	1248839,80
635	390442,49	1248818,91
636	390456,97	1248805,44
637	390494,99	1248797,37
638	390568,03	1248783,24
639	390608,54	1248767,72
640	390711,88	1248756,57
641	390756,34	1248751,68
642	390779,85	1248745,85
643	390797,77	1248735,82
644	390820,13	1248722,58
645	390864,59	1248702,53
646	390878,29	1248699,78
647	390887,60	1248700,01
648	390899,94	1248705,61
649	390906,93	1248711,67
650	390915,06	1248712,60
651	390925,08	1248709,11
652	390932,29	1248700,48
653	390949,06	1248685,33
654	390985,83	1248658,98
655	391004,69	1248643,64
656	391016,00	1248634,55
657	391029,04	1248633,62
658	391041,84	1248638,51
659	391052,10	1248642,01
660	391057,21	1248641,08
661	391064,67	1248634,55

1	2	3
662	391076,53	1248619,63
663	391090,03	1248608,95
664	391104,92	1248604,52
665	391140,02	1248604,52
666	391156,78	1248605,46
667	391174,71	1248610,58
668	391194,01	1248611,75
669	391208,46	1248616,18
670	391233,82	1248621,54
671	391265,96	1248618,51
672	391292,95	1248610,58
673	391306,20	1248602,19
674	391319,46	1248591,70
675	391346,47	1248566,34
676	391357,17	1248552,35
677	391379,52	1248538,59
678	391396,74	1248525,30
679	391421,33	1248501,10
680	391436,93	1248481,57
681	391454,62	1248446,60
682	391457,63	1248435,41
683	391457,41	1248420,53
684	391453,68	1248410,04
685	391434,05	1248382,16
686	391427,31	1248372,13
687	391426,37	1248359,31
688	391428,94	1248354,23
689	391438,25	1248346,30
690	391444,06	1248338,61
691	391444,99	1248331,38
692	391435,68	1248282,94
693	391418,93	1248221,90
694	391406,81	1248175,51
695	391406,59	1248150,84
696	391402,18	1248126,97
697	391397,29	1248117,65
698	391383,08	1248108,83
699	391377,72	1248103,70
700	391368,18	1248099,27
701	391367,73	1248092,75
702	391370,28	1248088,78
703	391382,15	1248081,32
704	391390,06	1248073,16
705	391393,32	1248060,57
706	391397,29	1248057,08
707	391402,18	1248046,40
708	391411,72	1248002,80
709	391411,49	1247984,20



1	2	3
710	391410,09	1247959,02
711	391414,04	1247926,38
712	391413,34	1247894,49
713	391417,30	1247865,81
714	391419,38	1247827,53
715	391420,54	1247783,52
716	391426,12	1247753,21
717	391425,89	1247739,27
718	391421,01	1247699,17
719	391424,26	1247654,92
720	391429,15	1247627,22
721	391439,39	1247605,31
722	391451,03	1247590,62
723	391468,50	1247566,61
724	391482,86	1247550,52
725	391498,69	1247526,04
726	391553,86	1247454,52
727	391595,22	1247387,61
728	391616,62	1247360,84
729	391651,77	1247304,94
730	391665,28	1247276,03
731	391674,82	1247249,92
732	391683,21	1247194,95
733	391691,82	1247173,08
734	391706,24	1247103,09
735	391716,96	1247060,66
736	391721,38	1247018,28
737	391713,23	1246971,00
738	391702,51	1246939,29
739	391668,07	1246863,10
740	391633,79	1246778,19
741	391619,82	1246728,58
742	391617,93	1246722,70
743	391628,98	1246693,05
744	391633,20	1246688,98
745	391640,96	1246686,25
746	391646,68	1246686,70
747	391653,01	1246687,91
748	391666,26	1246696,04
749	391679,71	1246720,20
750	391684,22	1246722,01
751	391690,13	1246736,20
752	391715,34	1246769,65
753	391748,18	1246847,99
754	391780,43	1246886,72
755	391809,78	1246744,85
756	391835,58	1246644,21
757	391880,14	1246520,10

1	2	3
758	391776,94	1246540,93
759	391761,70	1246545,63
760	391745,87	1246553,84
761	391729,74	1246565,28
762	391699,25	1246561,47
763	391696,61	1246552,67
764	391742,06	1246496,92
765	391757,30	1246468,46
766	391792,19	1246421,51
767	391631,73	1246437,02
768	391575,18	1246445,34
769	391581,25	1246466,20
770	391578,28	1246465,98
771	391575,02	1246458,29
772	391563,61	1246457,59
773	391557,32	1246454,32
774	391547,31	1246428,49
775	391551,51	1246405,18
776	391560,18	1246395,34
777	391582,72	1246381,82
778	391590,26	1246380,00
779	391599,83	1246371,47
780	391601,14	1246365,73
781	391597,77	1246355,10
782	391598,04	1246343,96
783	391602,69	1246330,72
784	391631,21	1246276,21
785	391640,28	1246254,67
786	391654,29	1246214,48
787	391658,96	1246194,47
788	391666,48	1246185,15
789	391716,44	1246146,73
790	391744,21	1246129,57
791	391778,43	1246102,71
792	391796,11	1246090,08
793	391817,82	1246080,00
794	391845,58	1246072,92
795	391918,78	1246067,88
796	391971,28	1246071,89
797	392036,77	1246071,80
798	392140,26	1246089,47
799	392181,66	1246088,49
800	392206,39	1246086,44
801	392221,54	1246080,38
802	392235,68	1246068,25
803	392252,84	1246045,03
804	392253,35	1246031,37
805	392242,24	1246011,18

1	2	3
806	392227,10	1245984,37
807	392214,48	1245969,22
808	392178,63	1245909,63
809	392161,97	1245850,51
810	392162,98	1245835,82
811	392171,78	1245825,19
812	392188,43	1245811,06
813	392218,72	1245798,94
814	392267,19	1245769,61
815	392304,55	1245746,39
816	392322,72	1245742,85
817	392358,57	1245746,39
818	392373,71	1245749,89
819	392386,34	1245748,91
820	392387,85	1245742,33
821	392383,82	1245723,12
822	392379,77	1245699,39
823	392382,30	1245687,27
824	392393,91	1245679,67
825	392408,56	1245679,15
826	392426,73	1245685,73
827	392440,87	1245689,27
828	392449,44	1245688,76
829	392469,50	1245686,48
830	392500,17	1245697,31
831	392542,27	1245727,40
832	392578,60	1245759,08
833	392625,24	1245816,88
834	392667,74	1245883,08
835	392725,49	1245964,37
836	392762,24	1246028,35
837	392790,34	1246072,24
838	392793,74	1246080,58
839	392793,12	1246087,07
840	392789,11	1246092,95
841	392780,46	1246093,57
842	392763,78	1246082,13
843	392740,62	1246050,91
844	392710,97	1246000,84
845	392677,31	1245942,12
846	392650,75	1245901,94
847	392623,26	1245866,70
848	392605,04	1245841,05
849	392569,40	1245803,34
850	392546,54	1245787,88
851	392536,97	1245785,72
852	392530,79	1245786,65
853	392531,41	1245791,90

1	2	3
854	392557,04	1245845,06
855	392579,28	1245890,19
856	392579,90	1245904,40
857	392576,81	1245908,73
858	392568,78	1245909,35
859	392551,17	1245909,97
860	392544,38	1245913,06
861	392544,38	1245921,09
862	392548,09	1245929,75
863	392595,03	1245986,00
864	392644,44	1246038,85
865	392715,96	1246133,53
866	392726,16	1246148,06
867	392746,85	1246183,91
868	392750,59	1246222,16
869	392743,28	1246222,72
870	392604,09	1246411,00
871	392484,18	1246513,81
872	392322,53	1246578,52
873	392208,25	1246588,00
874	392103,76	1246590,47
875	392100,20	1246589,87
876	392107,67	1246616,37
877	392127,88	1246666,44
878	392168,29	1246755,82
879	392199,35	1246847,73
880	392225,87	1247001,44
881	392210,52	1247148,29
882	392193,73	1247214,80
883	392172,83	1247316,20
884	392169,02	1247325,88
885	392161,58	1247374,63
886	392127,45	1247468,05
887	392091,58	1247544,79
888	392024,81	1247650,99
889	392004,60	1247676,26
890	391965,57	1247739,41
891	391926,78	1247789,70
892	391926,86	1247794,84
893	391919,34	1247835,68
894	391919,03	1247847,67
895	391915,44	1247913,64
896	391914,10	1247923,35
897	391914,71	1247951,10
898	391911,45	1247977,97
899	391912,38	1248053,85
900	391904,11	1248091,63
901	391906,16	1248102,77

1	2	3
902	391906,22	1248108,22
903	391923,01	1248169,41
904	391951,11	1248315,62
905	391951,02	1248316,35
906	391956,09	1248330,62
907	391958,64	1248497,71
908	391924,06	1248626,30
909	391859,81	1248753,27
910	391793,41	1248836,45
911	391726,02	1248902,78
912	391684,49	1248934,81
913	391646,26	1248970,72
914	391595,83	1249010,60
915	391501,20	1249070,54
916	391360,74	1249111,79
917	391229,82	1249124,14
918	391220,19	1249135,65
919	390971,87	1249222,38
920	390947,03	1249219,54
921	390906,33	1249229,63
922	390826,50	1249282,25
923	390756,30	1249359,69
924	390671,84	1249420,67
925	390522,92	1249476,91
926	390377,69	1249484,95
927	390251,07	1249456,52
928	390158,25	1249411,17
929	390090,85	1249360,76
930	390031,91	1249298,56
931	389994,08	1249251,40
932	389969,90	1249246,10
933	389956,32	1249244,89
934	389878,84	1249235,65
935	389728,79	1249202,37
936	389673,06	1249175,28
937	389641,89	1249169,76
938	389577,24	1249155,68
939	389506,94	1249140,10
940	389480,57	1249140,10
941	389400,13	1249135,06
942	389344,60	1249135,06
943	389321,15	1249147,97
944	389253,44	1249208,47
945	389114,45	1249270,31
946	388996,51	1249294,15
947	388983,24	1249317,24
948	389002,32	1249376,99
949	389014,85	1249508,33

1	2	3
950	388993,36	1249706,69
951	388968,05	1249798,32
952	388897,48	1249963,68
953	388813,53	1250076,39
954	388689,41	1250213,36
955	388568,84	1250303,39
956	388430,18	1250357,26
957	388350,12	1250381,80
958	388287,51	1250388,16
959	388256,70	1250398,27
960	388125,61	1250421,64
961	387994,21	1250432,08
962	387903,92	1250422,10
963	387781,85	1250416,09
964	387675,10	1250397,33
965	387597,70	1250371,43
966	387484,27	1250341,63
967	387407,18	1250274,35
968	387366,97	1250281,56
969	387253,73	1250260,10
970	387183,52	1250257,31
971	387122,02	1250226,50
972	387118,63	1250226,07
973	387083,44	1250207,45
974	387030,54	1250201,71
975	387026,58	1250198,60
976	386969,30	1250196,58
977	386860,23	1250156,64
978	386810,47	1250139,17
979	386799,53	1250141,31
980	386797,48	1250142,46
981	386767,28	1250172,27
982	386765,55	1250173,64
983	386753,21	1250240,38
984	386609,93	1250387,83
985	386584,84	1250420,58
986	386507,58	1250500,00
987	386405,76	1250578,28
988	386350,32	1250618,17
989	386236,27	1250687,13
990	386204,23	1250695,87
991	386160,23	1250721,62
992	386031,61	1250744,94
993	386025,83	1250747,52
994	385978,78	1250773,46
995	385864,96	1250808,98
996	385811,76	1250815,90
997	385802,57	1250821,63

1	2	3
998	385664,44	1250842,67
999	385633,98	1250861,30
1000	385604,30	1250868,40
1001	385594,09	1250833,49
1002	385572,38	1250841,06
1003	385564,15	1250841,39
1004	385543,09	1250710,65
1005	385370,39	1250750,87
1006	385400,01	1250890,17
1007	385400,67	1250900,05
1008	385405,30	1250908,06
1009	385412,22	1250911,10
1010	385418,14	1250909,24
1011	385425,24	1250936,13
1012	385433,85	1250947,30
1013	385442,14	1250978,08
1014	385431,49	1250990,59
1015	385438,42	1250999,39
1016	385450,80	1251031,77
1017	385456,21	1251051,22
1018	385463,48	1251090,97
1019	385470,24	1251102,81
1020	385481,56	1251112,11
1021	385493,73	1251117,86
1022	385513,16	1251118,20
1023	385538,44	1251111,46
1024	385585,63	1251095,80
1025	385656,56	1251066,01
1026	385705,65	1251050,17
1027	385692,77	1251015,42
1028	385724,93	1251014,50
1029	385812,48	1251452,57
1030	385833,05	1251486,11
1031	385863,15	1251598,12
1032	385865,10	1251607,30
1033	385896,95	1251635,71
1034	385996,89	1251749,85
1035	386084,33	1251881,34
1036	386147,15	1251986,01
1037	386183,96	1252133,34
1038	386187,25	1252179,22
1039	386299,38	1252250,01
1040	386367,02	1252276,46
1041	386475,52	1252346,77
1042	386532,74	1252406,85
1043	386535,29	1252409,53
1044	386556,95	1252458,95
1045	386608,29	1252562,74

1	2	3
1046	386634,07	1252623,73
1	386543,85	1252648,11
1047	386063,99	1252309,91
1048	386106,02	1252393,68
1049	386118,82	1252411,98
1050	386159,39	1252518,07
1051	386162,68	1252531,24
1052	386161,59	1252540,75
1053	386155,74	1252547,70
1054	386019,75	1252604,77
1055	386011,71	1252630,38
1056	385994,90	1252638,43
1057	385984,29	1252628,19
1058	385968,21	1252616,48
1059	385947,01	1252608,43
1060	385923,25	1252602,58
1061	385857,16	1252602,25
1062	385818,78	1252510,42
1063	385818,78	1252504,20
1064	385821,70	1252500,54
1065	385845,09	1252484,81
1066	385854,96	1252475,66
1067	385858,99	1252468,35
1068	385859,35	1252460,30
1069	385854,96	1252447,86
1070	385850,58	1252435,79
1071	385849,85	1252423,35
1072	385852,41	1252417,13
1073	385858,99	1252412,74
1074	385896,64	1252397,01
1075	385911,63	1252387,86
1076	385954,20	1252359,64
1047	386063,99	1252309,91
1077	385393,96	1251488,57
1078	385342,53	1251379,81
1079	385253,04	1251397,62
1080	385296,45	1251433,65
1081	385314,47	1251505,55
1077	385393,96	1251488,57
1082	384573,54	1250441,75
1083	384609,39	1250436,80
1084	384652,03	1250421,91
1085	384750,20	1250400,34
1086	384854,97	1250393,20
1087	384874,45	1250404,37
1088	384884,01	1250442,60



1	2	3
1089	384937,55	1250501,67
1090	384960,87	1250490,60
1091	385011,72	1250501,20
1092	385041,23	1250509,96
1093	385037,72	1250708,68
1094	385040,68	1250796,18
1095	385044,20	1250818,48
1096	385036,77	1250834,30
1097	385032,92	1250870,07
1098	384818,61	1250903,78
1099	384765,61	1250845,09
1100	384738,13	1250796,27
1101	384705,15	1250729,54
1102	384679,08	1250677,87
1082	384573,54	1250441,75
1103	388900,90	1248805,75
1104	388923,34	1248871,61
1105	388874,24	1248902,23
1106	388864,34	1248908,41
1107	388866,12	1248912,05
1108	388838,00	1248933,38
1109	388809,53	1248954,88
1110	388781,42	1248976,25
1111	388761,52	1248991,38
1112	388759,60	1248992,84
1113	388762,63	1249009,09
1114	388757,36	1249015,77
1115	388730,49	1249033,67
1116	388709,38	1249036,57
1117	388685,78	1249036,57
1118	388665,50	1249061,40
1119	388666,33	1249078,79
1120	388647,70	1249089,55
1121	388626,18	1249083,76
1122	388610,45	1249088,31
1123	388588,51	1249079,62
1124	388584,30	1249075,23
1125	388583,46	1249057,57
1126	388588,26	1249041,57
1127	388590,06	1249019,57
1128	388609,06	1248990,77
1129	388625,26	1248964,97
1130	388632,26	1248952,97
1131	388640,66	1248935,97
1132	388661,06	1248898,57
1133	388687,73	1248867,39
1134	388711,97	1248849,78
1135	388735,37	1248838,38

1	2	3
1136	388811,07	1248812,28
1137	388833,07	1248822,78
1138	388862,37	1248830,98
1139	388876,27	1248823,88
1103	388900,90	1248805,75
1140	390315,65	1248848,90
1141	390295,84	1248902,63
1142	390362,25	1248933,14
1143	390361,24	1248948,53
1144	390373,28	1248957,22
1145	390388,65	1248975,29
1146	390399,35	1248994,69
1147	390406,37	1249015,43
1148	390407,04	1249040,19
1149	390402,69	1249091,37
1150	390415,24	1249090,83
1151	390422,26	1249095,52
1152	390428,95	1249106,56
1153	390434,63	1249126,29
1154	390440,65	1249156,07
1155	390439,98	1249173,13
1156	390435,97	1249187,18
1157	390431,62	1249203,57
1158	390431,62	1249211,60
1159	390435,30	1249225,65
1160	390219,79	1249193,81
1161	390208,45	1249192,97
1162	390167,27	1249175,73
1163	390145,78	1249158,55
1164	390074,38	1249060,68
1165	390061,18	1249048,27
1166	390048,51	1249040,45
1167	390055,79	1249015,11
1168	390067,37	1248976,55
1169	390097,55	1248906,90
1170	390109,95	1248910,14
1171	390119,38	1248910,41
1172	390126,65	1248907,98
1173	390138,24	1248888,03
1174	390164,91	1248889,64
1175	390235,93	1248895,03
1176	390243,48	1248892,07
1177	390247,79	1248884,52
1178	390266,65	1248835,18

1	2	3
1140	390315,65	1248848,90
1179	391732,70	1247937,45
1180	391736,31	1248004,91
1181	391743,08	1248047,48
1182	391772,08	1248113,77
1183	391794,80	1248159,24
1184	391816,07	1248215,85
1185	391824,29	1248248,75
1186	391827,68	1248271,01
1187	391830,09	1248306,32
1188	391808,34	1248318,90
1189	391765,80	1248330,51
1190	391698,60	1248343,09
1191	391673,07	1248342,38
1192	391661,60	1248338,35
1193	391655,40	1248335,24
1194	391644,86	1248335,55
1195	391644,86	1248346,41
1196	391641,45	1248352,00
1197	391598,98	1248358,20
1198	391593,59	1248362,96
1199	391583,98	1248385,61
1200	391568,48	1248398,95
1201	391564,14	1248398,02
1202	391562,90	1248391,50
1203	391560,73	1248365,44
1204	391531,28	1248364,82
1205	391526,94	1248322,01
1206	391524,46	1248314,25
1207	391517,64	1248306,18
1208	391499,96	1248289,43
1209	391480,23	1248128,31
1210	391462,87	1248031,82
1211	391563,94	1248027,48
1212	391540,72	1247927,11
1213	391554,98	1247928,04
1214	391548,16	1247916,56
1215	391548,78	1247910,36
1216	391619,65	1247907,25
1217	391650,65	1247912,52
1218	391666,46	1247921,83
1219	391680,41	1247934,24
1179	391732,70	1247937,45

1	2	3
1220	392071,05	1247245,58
1221	392075,02	1247255,02
1222	392073,53	1247265,44
1223	392040,79	1247387,60
1224	392037,91	1247389,25
1225	392028,79	1247427,47
1226	392004,80	1247505,52
1227	391968,80	1247586,36
1228	391957,48	1247597,34
1229	391944,65	1247605,24
1230	391936,59	1247615,11
1231	391933,63	1247629,60
1232	391928,70	1247640,30
1233	391918,01	1247649,84
1234	391910,77	1247652,80
1235	391902,39	1247653,13
1236	391897,45	1247650,01
1237	391860,16	1247607,69
1238	391829,57	1247583,66
1239	391815,10	1247578,07
1240	391800,63	1247574,61
1241	391784,87	1247577,59
1242	391776,49	1247581,38
1243	391769,58	1247585,82
1244	391755,27	1247587,14
1245	391754,78	1247562,28
1246	391754,94	1247531,01
1247	391764,97	1247440,24
1248	391769,74	1247389,87
1249	391773,88	1247336,93
1250	391775,69	1247263,36
1251	391775,85	1247227,81
1252	391811,26	1247226,19
1253	392002,79	1247238,10
1254	392062,33	1247242,57
1220	392071,05	1247245,58

\* Система координат – МСК-76.

## ОПИСАНИЕ

### границ и особого правового режима, перечень координат характерных точек границ и схема границ зоны ограниченного хозяйственного использования в составе государственного природного заказника «Долина р. Юхоти»

1. В целях размещения, реконструкции и эксплуатации воздушной линии электропередачи «ВЛ-0,4 кВ фидер 2 п/ст Николо-Корма» в составе государственного природного заказника «Долина р. Юхоти» (далее – заказник) выделена зона ограниченного хозяйственного использования (далее – зона).

2. В состав зоны включен земельный участок общей площадью 3074,12 кв. м, занимаемый охранной зоной воздушной линии электропередачи «ВЛ-0,4 кВ фидер 2 п/ст Николо-Корма» и расположенный в районе деревень Бурцево и Бабайки Охотинского сельского поселения Мышкинского муниципального района.

3. На территории зоны запрещается деятельность, которая может нанести ущерб природным комплексам и объектам растительного и животного мира, культурно-историческим объектам заказника, согласно пункту 15.1 раздела 15 Положения о заказнике, а также проведение строительных работ, работ по вырубке древесно-кустарниковой растительности, в том числе ручным способом или с использованием механических секаторов, в период массового размножения и миграций наземных позвоночных и птиц, гнездования и выращивания потомства объектов животного мира (с апреля по июнь включительно).

4. На территории зоны разрешается деятельность, не препятствующая выполнению целей заказника и обеспечивающая функционирование существующих объектов, в том числе:

- покос травы;
- проведение регламентных эксплуатационных работ, не оказывающих механическое, шумовое и иное воздействие на объекты животного мира в границах заказника;
- прокладка и содержание просек в границах, установленных законодательством;
- рубка и опиловка деревьев и кустарников в пределах допустимых расстояний до их крон, а также рубка деревьев, угрожающих падением;
- строительство, реконструкция и капитальный ремонт хозяйственных и технических сооружений, обеспечивающих функционирование воздушной линии электропередачи.

5. Работы, указанные в абзацах четвертом – шестом пункта 4 данного описания, проводятся при наличии согласования с департаментом охраны

окружающей среды и природопользования Ярославской области (далее – ДООСиП ЯО).

5.1. Для получения согласования планируемых работ филиал публичного акционерного общества «МРСК Центра» – «Ярэнерго» либо лицо, уполномоченное филиалом публичного акционерного общества «МРСК Центра» – «Ярэнерго» на проведение работ (далее – заявитель), представляет в ДООСиП ЯО:

- заявление о согласовании планируемых работ с указанием вида, объема и сроков проведения работ, а также реквизитов разрешения на добывание объектов животного или растительного мира, занесенных в Красную книгу Российской Федерации и (или) Красную книгу Ярославской области (далее – редкие и исчезающие виды) (в случае если ранее такое разрешение было получено заявителем);

- доверенность или иной документ, подтверждающий полномочия лица действовать от имени заявителя, – в случае подачи документов представителем заявителя;

- обоснование необходимости проведения работ, карты (схемы) мест их проведения – для работ, указанных в абзацах четвертом, пятом пункта 4 данного описания;

- материалы оценки воздействия на окружающую среду, подтверждающие отсутствие негативного воздействия на заказник, – для строительства, реконструкции, капитального ремонта технических сооружений.

5.2. Документы, указанные в подпункте 5.1 данного пункта, направляются заявителем в ДООСиП ЯО на бумажном носителе или по электронной почте. Информация о почтовом адресе и адресе электронной почты ДООСиП ЯО размещается на официальном сайте ДООСиП ЯО на портале органов государственной власти Ярославской области в информационно-телекоммуникационной сети «Интернет».

5.3. В срок, не превышающий 30 календарных дней с момента поступления документов, указанных в подпункте 5.1 данного пункта, ДООСиП ЯО:

- регистрирует обращение в единой системе электронного документооборота органов государственной власти Ярославской области;

- рассматривает поступившие документы;

- направляет заявителю почтовым отправлением письмо о согласовании планируемых работ или письмо об отказе в согласовании планируемых работ (с указанием причин отказа).

5.4. Мотивированный отказ в согласовании работ оформляется в случаях, если:

- заявителем не представлены документы, представление которых предусмотрено подпунктом 5.1 данного пункта;

- на испрашиваемых участках имеются места обитания (произрастания) редких и исчезающих видов и заявителем не получено в установленном порядке разрешение на добывание редких и исчезающих видов;

- осуществление работ планируется в период размножения и миграций, гнездования и выращивания потомства объектов животного мира (с апреля по июнь включительно).

После устранения замечаний, указанных в мотивированном отказе, заинтересованное лицо имеет право повторно обратиться в ДООСиП ЯО для получения согласования работ.

При повторном обращении заинтересованное лицо представляет в ДООСиП ЯО заявление с указанием реквизитов письма ДООСиП ЯО об отказе в согласовании работ и приложением документов (сведений), которые указаны в подпункте 5.1 данного пункта и не были представлены при первичном обращении (либо были изменены). Рассмотрение поступивших документов осуществляется ДООСиП ЯО в порядке, предусмотренном подпунктами 5.3 – 5.5 данного пункта.

5.5. При отсутствии оснований для отказа в согласовании работ ДООСиП ЯО оформляет письмо о согласовании работ.

6. Заявитель не менее чем за 3 календарных дня до предполагаемого начала проведения работ, указанных в абзацах третьем – шестом пункта 4 данного описания, направляет в государственное бюджетное учреждение Ярославской области «Центр охраны окружающей среды» (далее – единая дирекция ООПТ) соответствующее извещение. В таком извещении указываются сроки осуществления работ и контактные данные представителя заявителя для оперативной связи (фамилия, имя, отчество (при наличии), должность, номер телефона). К указанному извещению прилагаются карты (схемы) мест проведения работ.

Извещение о проведении работ, указанных в абзацах третьем – шестом пункта 4 данного описания, и прилагаемые к нему карты (схемы) направляются заявителем в адрес единой дирекции ООПТ на бумажном носителе или по электронной почте. Информация о почтовом адресе и адресе электронной почты единой дирекции ООПТ размещается на официальном сайте единой дирекции ООПТ и на официальном сайте ДООСиП ЯО на портале органов государственной власти Ярославской области в информационно-телекоммуникационной сети «Интернет».

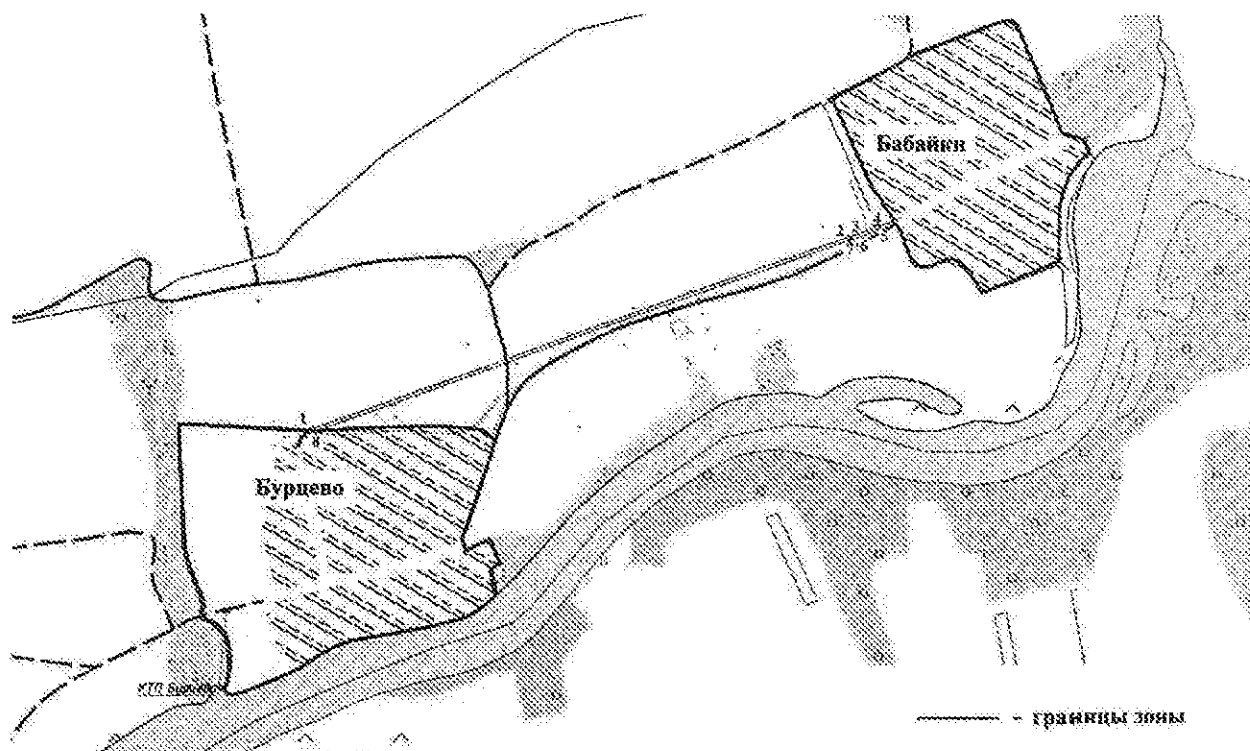
#### Перечень координат характерных точек границ зоны

Номер точки	Координаты*	
	X	Y
1	2	3
1	385640,28	1251642,96
2	385888,20	1252336,52
3	385888,99	1252341,71
4	385901,57	1252370,51
5	385897,91	1252372,11
6	385885,32	1252343,31

1	2	3
7	385884,38	1252337,71
8	385639,68	1251653,18
1	385640,28	1251642,96

\* Система координат – МСК-76.

### Схема границ зоны





Приложение  
к постановлению  
Правительства области  
от 17.03.2022 № 156-п

**ИЗМЕНЕНИЯ,  
вносимые в Перечень особо охраняемых природных территорий Ярославской области**

1. Пункт 1.7.4 подраздела 1.7 раздела 1 изложить в следующей редакции:

№ п/п	Наименование и местонахождение охраняемой территории	Площадь охраняемой территории (га)	Ответственные за соблюдение режима использования охраняемой территории	Граница охраняемой территории	Примечание
1.7.4.	Долина р. Юхоти	708,6213	ГКУ ЯО «Рыбинское лесничество», ГКУ ЯО «Угличское лесничество» (в рамках полномочий), собственники, владельцы и пользователи земельных участков	местоположение – Ярославская область, Мышкинский МР, Охотинское сельское поселение, по правому берегу р. Юхоти в пределах речной долины на отрезке от устьевого створа до границы Мышкинского МР; схема границ и перечень координат характерных точек границ приведены в приложениях 1 и 2 к Положению о государственном природном заказнике «Долина р. Юхоти»	КОТР ЯР-003

2. Пункт 8 участков, не входящих в границы особо охраняемых природных территорий Ярославской области (приложение к Перечню), признать утратившим силу.