

ПРАВИТЕЛЬСТВО ЯРОСЛАВСКОЙ ОБЛАСТИ

ПОСТАНОВЛЕНИЕ

от 28.06.2017 № 530-п

г. Ярославль

О реорганизации памятника
природы, утверждении
Положения о туристско-
рекреационной местности
«Парк Дёмино» и о внесении
изменений в постановление
Правительства области
от 01.07.2010 № 460-п

В соответствии с Земельным кодексом Российской Федерации, Федеральным законом от 14 марта 1995 года № 33-ФЗ «Об особо охраняемых природных территориях», Законом Ярославской области от 28 декабря 2015 г. № 112-з «Об особо охраняемых природных территориях регионального и местного значения в Ярославской области», постановлением Правительства области от 27.09.2012 № 981-п «Об утверждении Порядка создания, реорганизации и упразднения особо охраняемых природных территорий регионального значения в Ярославской области», на основании заключения государственной экологической экспертизы от 27.10.2016 № 15/2016, утверждённого приказом департамента охраны окружающей среды и природопользования Ярославской области от 27.10.2016 № 31Э «Об утверждении заключения экспертной комиссии», и согласования Министерства природных ресурсов и экологии Российской Федерации от 20.02.2017 № 05-12-29/5087

ПРАВИТЕЛЬСТВО ОБЛАСТИ ПОСТАНОВЛЯЕТ:

1. Реорганизовать памятник природы «Долина р. Колокши» в туристско-рекреационную местность «Парк Дёмино».

2. Установить следующее местоположение туристско-рекреационной местности «Парк Дёмино»: Ярославская область, Рыбинский муниципальный район, Назаровское сельское поселение, в границах территории, ограниченной на западе долиной р. Колокши и дер. Вокшерино, на севере автомобильной дорогой «Рыбинск – Тутаев (до Помогалова)» от дер. Вокшерино до дер. Погорелка и населёнными пунктами Дёмино, Ераково, на востоке 1120-м кварталом Борзовского участкового лесничества (Колокшинский участок) государственного казённого учреждения Ярославской области

«Рыбинское лесничество» и грунтовой дорогой до дер. Пирогово, на юге береговой линией р. Волги, населёнными пунктами Пирогово, Василёво, Седлово; схема границ и перечень координат поворотных точек границ приведены в Положении о туристско-рекреационной местности «Парк Дёмино».

3. Объявить территорию, занимаемую туристско-рекреационной местностью «Парк Дёмино», особо охраняемой природной территорией регионального значения.

4. Выделить в составе туристско-рекреационной местности «Парк Дёмино»:

4.1. Зону ограниченного хозяйственного использования для эксплуатации лыжных, велосипедных, пешеходно-оздоровительных трасс.

4.2. Зону ограниченного хозяйственного использования для эксплуатации воздушных линий электропередачи «ВЛ – 35 кВ "Левобережная – Шашково"», «ВЛ – 10 кВ фидер № 08 «Деминский» ПС 35/10 кВ Шашково», «ВЛ – 0,4 кВ фидер 8 пст Шашково» (участок ВЛ 0,4 кВ № 2 КТП-63 Беловское между дер. Василёво и дер. Беловское), «ВЛ – 0,4 кВ фидер 8 пст Шашково» (участок ВЛ 0,4 кВ № 2 КТП-100 Погорелка между дер. Погорелка и дер. Макеевское).

4.3. Зону ограниченного хозяйственного использования для эксплуатации автомобильной дороги «Рыбинск – Тутаев (до Помогалова)».

4.4. Зону ограниченного хозяйственного использования для размещения, реконструкции и эксплуатации линии связи ОК 726 на участке Рыбинск – Шашково.

4.5. Зону ограниченного хозяйственного использования для осуществления сельскохозяйственной деятельности (выращивание однолетних и многолетних трав) общества с ограниченной ответственностью «Шашково».

5. Определить ответственными за соблюдение установленного режима использования туристско-рекреационной местности «Парк Дёмино» администрацию Назаровского сельского поселения Рыбинского муниципального района, государственное казённое учреждение Ярославской области «Рыбинское лесничество», закрытое акционерное общество «Центр лыжного спорта "Дёмино"», собственников, владельцев и пользователей земельных участков.

6. Утвердить прилагаемое Положение о туристско-рекреационной местности «Парк Дёмино».

7. Внести в Перечень особо охраняемых природных территорий Ярославской области, утвержденный постановлением Правительства области от 01.07.2010 № 460-п «Об утверждении Перечня особо охраняемых природных территорий Ярославской области и о признании утратившими силу отдельных постановлений Администрации области и Правительства области», изменения согласно приложению.

8. Контроль за исполнением постановления возложить на заместителя Председателя Правительства области, курирующего вопросы имущества и природопользования.

9. Постановление вступает в силу через 10 дней после его официального опубликования.

Председатель
Правительства области

Д.А. Степаненко

УТВЕРЖДЕНО
постановлением
Правительства области
от 28.06.2017 № 530-п

ПОЛОЖЕНИЕ
о туристско-рекреационной местности «Парк Дёмино»

1. Положение о туристско-рекреационной местности «Парк Дёмино» (далее – Положение) разработано в соответствии с Федеральным законом от 14 марта 1995 года № 33-ФЗ «Об особо охраняемых природных территориях», Законом Ярославской области от 28 декабря 2015 г. № 112-з «Об особо охраняемых природных территориях регионального и местного значения в Ярославской области».

2. Наименование и категория особо охраняемой природной территории – туристско-рекреационная местность «Парк Дёмино» (далее – туристско-рекреационная местность).

3. Статус – региональный.

4. Местоположение – Ярославская область, Рыбинский муниципальный район, Назаровское сельское поселение, в границах территории, ограниченной на западе долиной р. Колокши и дер. Вокшерينو, на севере автомобильной дорогой «Рыбинск – Тутаев (до Помогалова)» от дер. Вокшерينو до дер. Погорелка и населёнными пунктами Дёмино, Ераково, на востоке 1120-м кварталом Борзовского участкового лесничества (Колокшинский участок) государственного казённого учреждения Ярославской области (далее – ГКУ ЯО) «Рыбинское лесничество» и грунтовой дорогой до дер. Пирогово, на юге береговой линией р. Волги, населёнными пунктами Пирогово, Василёво, Седлово; схема границ и перечень координат поворотных точек границ приведены в Положении.

5. Площадь – 825,959 га.

6. Туристско-рекреационная местность функционирует в соответствии с постановлением Правительства области от 01.07.2010 № 460-п «Об утверждении Перечня особо охраняемых природных территорий Ярославской области и о признании утратившими силу отдельных постановлений Администрации области и Правительства области» и Положением.

7. Туристско-рекреационная местность образована без изъятия земельных участков у собственников, владельцев и пользователей.

8. Изменение границ, выделение зон ограниченного хозяйственного использования, реорганизация и упразднение туристско-рекреационной местности осуществляются в соответствии с Порядком создания, реорганизации и упразднения особо охраняемых природных территорий регионального значения в Ярославской области, утверждённым

постановлением Правительства области от 27.09.2012 № 981-п «Об утверждении Порядка создания, реорганизации и упразднения особо охраняемых природных территорий регионального значения в Ярославской области».

9. Государственный надзор в области охраны и использования туристско-рекреационной местности осуществляется департаментом охраны окружающей среды и природопользования Ярославской области (далее – ДООСиП ЯО) в пределах его компетенции.

10. Функции единой дирекции особо охраняемых природных территорий регионального значения Ярославской области исполняет государственное бюджетное учреждение Ярославской области «Управление по особо охраняемым природным территориям и охране животного мира» (далее – единая дирекция ООПТ), осуществляющее управление в области функционирования туристско-рекреационной местности, в том числе обеспечение режима особой охраны, охраны и восстановления природных объектов и комплексов туристско-рекреационной местности.

11. Ответственность за соблюдение установленного режима использования территории туристско-рекреационной местности несут администрация Назаровского сельского поселения Рыбинского муниципального района, ГКУ ЯО «Рыбинское лесничество», закрытое акционерное общество «Центр лыжного спорта "Дёмино"», собственники, владельцы и пользователи земельных участков.

12. Цели создания туристско-рекреационной местности:

- сохранение ценных в экологическом, культурном и эстетическом отношении природных комплексов и ландшафтов, а также объектов растительного и животного мира;

- обеспечение рационального использования природно-антропогенных ландшафтов, имеющих высокий потенциал использования в туристических и рекреационных целях, для развития лыжного и велосипедного спорта, спортивного ориентирования, скандинавской ходьбы.

13. Краткое описание туристско-рекреационной местности.

13.1. Биоэкологическая характеристика.

Река Колокша – левый приток первого порядка Горьковского водохранилища (р. Волга), относится к Волжско-Каспийскому бассейну.

Бассейн р. Колокши относится к Северо-западной моренно-озёрной ландшафтной области Восточно-Европейской или Русской равнины. Основные особенности бассейна связаны с геологическим строением и историей развития. На формирование территории значительное влияние оказала деятельность ледников: в ландшафте ярко выражены конечно-моренные гряды, чередующиеся с песчаными и песчано-глинистыми низинами.

Река протекает по глубокой долине с хорошо выраженными склонами, площадками надпойменных террас и сегментами пойм. Ширина пояса меандрирования р. Колокши составляет около 200 м. Река поочередно

прижимается то к одному, то к другому борту долины, образуя вогнутые размываемые берега и пойменные сегменты на выпуклых сторонах излучин. Общая глубина вреза – до 25 м (от поверхности коренного берега Волги). Угол бортов долины достигает 200 м, а ширина террасовых площадок колеблется от 30 до 40 м. Пойма двусторонняя, песчано-каменистая, шириной около 5 м, тыловой шов отчётливо выражен. Коренные берега обрывистые, высотой 2 – 2,5 м, с уклоном 45 градусов.

Русло реки извилистое. Развитие излучин осуществляется по типу ограниченного меандрирования, руслоформирующий процесс проходит при затопленных пойменных бровках, вследствие чего в зоне тылового шва образуются отчётливые промоины, здесь же (у тылового шва пойм) происходит разгрузка горизонтов подземных вод, в результате которой наблюдается локальное заболачивание и возникновение коротких овражных притоков. Грунт песчано-каменистый с примесью глины. Средняя скорость течения – 0,3 м/сек. Гидрологический режим нестабильный, уровень воды может меняться в течение суток и зависит от интенсивности работы гидроагрегатов Рыбинской гидроэлектростанции. Гидрохимический режим удовлетворительный, заморные явления не наблюдаются.

Нерестилища рыб фитофильной группы отсутствуют, расположены мозаично выше зоны подпора. Нагул происходит повсеместно. Через данный участок реки проходят миграционные пути половозрелых особей рыб, идущих на нерест, нагул, зимовку, обратный скат молоди. Представителями ихтиофауны являются лещ, щука, окунь, налим, плотва, синец, чехонь, язь, уклея, голец пресноводный, голавль, елец, пескарь, подуст.

Растительный покров территории достаточно плотный, но обеднённый. Травостой представлен следующими видами растений: герань луговая, горицвет кукушкин, люпин многолистный, яснотка пурпурная, зеленчук жёлтый, фиалка трёхцветная, копытень европейский, живучка ползучая, незабудка полевая, купальница европейская, мать-и-мачеха, зверобой обыкновенный, незабудка болотная, вероника дубравная, майник двулистный, звездчатка жёстколистная, лютик едкий, лапчатка гусиная, чистотел большой, горошек мышиный, тысячелистник обыкновенный, гравилат речной, сныть обыкновенная, манжетка обыкновенная, кислица обыкновенная, вербейник монетчатый, одуванчик лекарственный, щавель конский, лопух большой, хвощ полевой, подорожник большой, подорожник средний, орляк обыкновенный, крапива двудомная.

Сельскохозяйственные угодья выведены из активного использования, зарастают мелколиственным лесом из берёзы, ольхи серой и дуба черешчатого. На территории имеются всходы и подрост сосны обыкновенной.

В границы туристско-рекреационной местности входят 1100-й, 1110-й, 1111-й, 1120-й и 1308-й кварталы Борзовского участкового лесничества ГКУ ЯО «Рыбинское лесничество».

Структура лесов очень мозаична и характеризуется мелкоконтурностью. Основными коренными породами являются молодые и средневозрастные насаждения ели и сосны. Гораздо большие территории заняты берёзовыми и осиновыми, а также смешанными лесами (елово-сосновыми, елово-берёзовыми). В подлеске встречаются рябина, клён, черёмуха, крушина ломкая, ива козья и жимолость. Древостой преимущественно I, реже II классов бонитета. Функция лесов – рекреационная (защитные леса).

Разнообразие рельефа и древесных пород придают территории туристско-рекреационной местности высокую экологическую и эстетическую ценность.

На большей площади территории распространены подзолистые и, особенно, дерново-подзолистые почвы. По механическому составу преобладает лёгкий и средний суглинок, реже – супесчаные почвы. На заболоченных участках – торфяные грунты. В пониженных участках рельефа отмечаются почвы глееватые и глеевые. В целом почвы не отличаются высоким плодородием из-за малой мощности гумусового горизонта преимущественно кислой реакции и зачастую избыточного переувлажнения.

Животный мир типичен для малонарушенных хозяйственной деятельностью территорий Ярославской области, характерны места обитания насекомоядных, зайцеобразных и мелких грызунов, птиц – воробьиных. В целом видовой состав животного мира зависит от степени антропогенного воздействия на растительное сообщество территории туристско-рекреационной местности.

13.2. Из редких видов растений на территории туристско-рекреационной местности произрастает купальница европейская (*Trollius europaeus* L.), относящаяся к семейству Лютиковые (Ranunculaceae), отдел Цветковые (Magnoliophyta). Вид включён в Перечень (список) видов растений и животных, не включённых в Красную книгу Ярославской области, но нуждающихся в постоянном наблюдении на территории области, утверждённый постановлением Правительства области от 09.02.2011 № 86-п «Об утверждении перечней (списков) видов грибов, лишайников, растений и животных, занесённых в Красную книгу Ярославской области, исключённых из Красной книги Ярославской области».

14. Режим особой охраны территории туристско-рекреационной местности.

14.1. Запрещаются любые виды деятельности, рекреационного и иного природопользования, влекущие за собой нарушение сохранности территории туристско-рекреационной местности, охраняемых природных объектов и комплексов, а также противоречащие целям создания туристско-рекреационной местности, в том числе:

- предоставление земельных участков для целей, не соответствующих целям создания туристско-рекреационной местности, в том числе для коллективного садоводства, огородничества, индивидуального жилищного

или дачного строительства, для строительства баз и домов отдыха, а также смена разрешённого вида использования для указанных целей;

- разработка и распашка земель;
- проведение рубок лесных насаждений, а также древесных насаждений, кустарников и подростов на землях, не относящихся к лесному фонду, за исключением санитарных рубок, рубок, осуществляемых в целях предупреждения пожаров, предусмотренных подпунктом 14.5 пункта 14 Положения, и иных видов рубок, проведение которых разрешено Положением;
- повреждение, поломка деревьев и кустарников;
- подсочка деревьев;
- применение ядохимикатов, химических средств защиты растений и стимуляторов роста, открытое складирование и хранение минеральных удобрений;
- палы травы и растительных (в том числе порубочных) остатков;
- размещение животноводческих комплексов, ферм и оросительных систем, использующих подготовленные сточные воды, мест складирования навоза;
- видоизменение ландшафтов;
- уничтожение почвенного покрова;
- взрывные работы;
- разведка и разработка (добыча) полезных ископаемых;
- безнадзорный выгул, натаска, нагонка и притравка собак;
- промысловый сбор грибов, ягод, недревесных лесных ресурсов, лекарственных растений;
- добывание видов грибов, лишайников, растений и животных, занесённых в Красную книгу Российской Федерации и Красную книгу Ярославской области, уничтожение или нарушение мест их обитания (произрастания);
- уничтожение (разорение) муравейников, гнезд, нор или других мест обитания животных, загрязнение и разрушение нерестилищ и нагульных участков;
- добывание останков ископаемых организмов;
- разведение костров вне специально оборудованных мест;
- вытаптывание травяного покрова вне пределов тропинойной сети;
- выпас сельскохозяйственных животных в водоохранных зонах водных объектов и организация для них летних лагерей, ванн;
- размещение кладбищ, скотомогильников, мест размещения отходов производства и потребления, радиоактивных, химических, взрывчатых, токсичных, отравляющих и ядовитых веществ;
- загрязнение и захламление территории туристско-рекреационной местности и акватории водных объектов, устройство свалок мусора и отходов;
- сброс сточных, в том числе дренажных, вод и канализации;

- размещение автозаправочных станций, складов горюче-смазочных материалов, станций технического обслуживания, используемых для технического осмотра и ремонта транспортных средств, осуществление мойки транспортных средств;

- движение транспортных средств вне дорог общего пользования и стоянка вне дорог и специально оборудованных мест, имеющих твёрдое покрытие, за исключением специальных транспортных средств, транспортных средств, используемых в целях охраны и изучения территории туристско-рекреационной местности, а также иных транспортных средств, движение и стоянка которых разрешена Положением;

- осуществление хозяйственной деятельности и посещение мест массового размножения и миграций наземных позвоночных и птиц, гнездования и выращивания потомства объектов животного мира, формирования сообществ редких видов растений;

- добывание животных, не отнесённых к объектам охоты и рыболовства, за исключением добычи в научных целях и в порядке регулирования численности и выбраковки больных и травмированных животных;

- любые формы активной и массовой рекреации вне специально выделенных зон ограниченного хозяйственного использования;

- уничтожение или повреждение специальных знаков, информирующих о наличии, границах туристско-рекреационной местности, об ограничениях природопользования на её территории, а также иных специальных знаков.

14.2. Допускается использование территории туристско-рекреационной местности в следующих целях:

- научные, в том числе мониторинг состояния окружающей природной среды, изучение функционирования и развития природных экосистем и их компонентов;

- эколого-просветительские, в том числе проведение учебно-познавательных экскурсий, организация и обустройство экологических учебных троп, снятие видеофильмов, фотографирование с целью выпуска слайдов, буклетов;

- природоохранные, в том числе сохранение генофонда видов живых организмов, обеспечение условий обитания редких видов грибов, лишайников, растений и животных;

- рекреационные (транзитные прогулки);

- обеспечение рационального использования природно-антропогенных ландшафтов в туристических и рекреационных целях, для развития лыжного и велосипедного спорта, спортивного ориентирования, скандинавской ходьбы,

а также в целях, не противоречащих задачам туристско-рекреационной местности и установленному режиму охраны, в том числе:

- использование объектов животного мира в научных, культурно-просветительных, воспитательных, рекреационных и эстетических целях в

соответствии с действующим законодательством Российской Федерации и Ярославской области;

- непромысловый сбор грибов, ягод, недревесных лесных ресурсов, лекарственных растений;

- обустройство кормушек и гнездовий для птиц;

- благоустройство территории, посадка деревьев и кустарников ценных пород в соответствии с действующим законодательством Российской Федерации и Ярославской области и при согласовании с единой дирекцией ООПТ;

- установка специальных знаков, информирующих о наличии, границах туристско-рекреационной местности, об ограничениях природопользования на его территории, установка ограничителей прохода и проезда в соответствии с действующим законодательством Российской Федерации и Ярославской области и при согласовании с единой дирекцией ООПТ.

14.3. Строительство, реконструкция, капитальный ремонт объектов капитального строительства в границах туристско-рекреационной местности запрещены, за исключением специально выделенных зон ограниченного хозяйственного использования. Зоны ограниченного хозяйственного использования выделяются постановлением Правительства области на основании положительного заключения государственной экологической экспертизы.

Проектная документация на объекты капитального строительства, строительство, реконструкцию которых предполагается осуществлять на территории туристско-рекреационной местности, подлежит государственной экологической экспертизе.

14.4. Осуществление ограниченной хозяйственной и рекреационной деятельности (в том числе водохозяйственных мероприятий, связанных с охраной и реабилитацией водных объектов, а также предотвращением негативного воздействия вод, в том числе расчистка и дноуглубление водных объектов с целью их реабилитации, берегоукрепление, забор (изъятие) водных ресурсов для целей хозяйственно-бытового водоснабжения, обустройство территории для коллективного отдыха населения, осуществления активной и массовой рекреации, спорта и туризма) допускается в специально выделенных в туристско-рекреационной местности зонах ограниченного хозяйственного использования. Такие зоны выделяются постановлением Правительства области на основании положительного заключения государственной экологической экспертизы.

14.5. Санитарные рубки древесных насаждений, кустарников и подроста, рубки, осуществляемые в целях предупреждения пожаров, проводятся по согласованию с ДООСиП ЯО.

14.5.1. Для получения согласования департамент лесного хозяйства Ярославской области (далее – ДЛХ ЯО), лесопользователь, пользователи, владельцы или собственники земельных участков (далее – заявитель, заявители) направляют обосновывающие материалы в ДООСиП ЯО на

согласование. ДЛХ ЯО направляет материалы в электронном виде (файлы в форматах JPG или PDF).

14.5.2. Документы, обосновывающие необходимость осуществления санитарно-оздоровительных либо противопожарных мероприятий, должны содержать:

- заявление о согласовании проведения санитарных рубок и (или) рубок, осуществляемых в целях предупреждения пожаров, с указанием сроков их проведения и реквизитов разрешения на добывание объектов животного или растительного мира, занесённых в Красную книгу Российской Федерации и Красную книгу Ярославской области (в случае если ранее такое разрешение было получено заявителем);

- перечень и схемы размещения участков в границах туристско-рекреационной местности;

- документы, подтверждающие право пользования, владения или собственности в отношении участков, на которых расположены места рубок. Представление указанных документов не требуется в случае, если заявителем является ДЛХ ЯО;

- материалы лесоустройства, лесохозяйственных регламентов лесничеств (лесопарков), проектов освоения лесов или результатов лесопатологического обследования, предусматривающие осуществление санитарно-оздоровительных либо противопожарных мероприятий на испрашиваемых лесных участках;

- сроки проведения мероприятий;

- положительное заключение специалиста, обладающего специальными знаниями в области изучения редких и исчезающих видов (с приложением документов, подтверждающих наличие опыта работы в области изучения редких и исчезающих видов). Натурное обследование лесных участков осуществляется указанным специалистом в период с апреля по сентябрь включительно. Представление указанного заключения не требуется в случае, если заявителем является ДЛХ ЯО, а также в случае устройства противопожарных минерализованных полос без осуществления вырубki.

14.5.3. ДООСиП ЯО в срок, не превышающий 30 дней с момента обращения:

- рассматривает документы;

- в случае если заявителем является ДЛХ ЯО, осуществляет сбор у членов комиссии по Красной книге Ярославской области информации о наличии редких и исчезающих видов на участках, на которых требуется осуществить санитарно-оздоровительные либо противопожарные мероприятия (за исключением устройства противопожарных минерализованных полос без осуществления вырубki);

- принимает решение об отказе в согласовании либо о согласовании соответствующих рубок.

14.5.4. При наличии у членов комиссии по Красной книге Ярославской области сведений о наличии редких и исчезающих видов на указанных

лесных участках ДЛХ ЯО обеспечивает осмотр участков с участием специалиста, обладающего специальными знаниями в области изучения редких и исчезающих видов. Натурный осмотр лесных участков осуществляется в период с апреля по сентябрь включительно. По результатам осмотра формируется акт натурального обследования.

Документы и сведения, представление которых предусмотрено подпунктом 14.5.2 пункта 14 Положения, включая акт натурального обследования, ДЛХ ЯО направляет в ДООСиП ЯО на согласование.

14.5.5. Мотивированный отказ в согласовании рубок оформляется в случаях, если:

- заявителем не представлены документы и сведения, представление которых предусмотрено подпунктом 14.5.2 пункта 14 Положения;

- на испрашиваемых участках имеются места обитания (произрастания) редких и исчезающих видов грибов, лишайников, растений и животных, занесённых в Красную книгу Российской Федерации и Красную книгу Ярославской области, и заявителем не получено в установленном порядке разрешение на добывание таких объектов животного или растительного мира;

- на испрашиваемых участках имеются гнёзда, норы или другие места обитания, размножения всех видов боровой дичи, ценных в хозяйственном, научном и культурном отношении диких охотничьих животных;

- осуществление мероприятий планируется в период размножения и миграций, гнездования и выращивания потомства объектов животного мира (с апреля по июнь включительно).

14.5.6. При отсутствии оснований для отказа ДООСиП ЯО оформляет письмо о согласовании рубок. В срок, не превышающий 2 рабочих дней со дня оформления, письмо о согласовании рубок либо мотивированный отказ в согласовании рубок направляются заявителю.

14.5.7. Рубки лесных насаждений, иные мероприятия по использованию лесов, а также рубки древесных насаждений, кустарников и подростов на землях, не относящихся к лесному фонду, производятся под контролем единой дирекции ООПТ.

15. Собственники, владельцы и пользователи земельных участков, которые расположены в границах туристско-рекреационной местности, а также иные физические и юридические лица обязаны соблюдать установленный режим особой охраны и несут за его нарушение административную, уголовную и иную установленную законом ответственность.

16. Вред, причинённый природным объектам и комплексам в границах туристско-рекреационной местности, подлежит возмещению в соответствии с утвержденными в установленном порядке таксами и методиками исчисления размера ущерба, а при их отсутствии – по фактическим затратам на восстановление природных объектов и комплексов.

17. Туристско-рекреационная местность в обязательном порядке учитывается при разработке и обновлении генерального плана и правил землепользования и застройки Назаровского сельского поселения Рыбинского муниципального района, схемы территориального планирования Рыбинского муниципального района, Схемы территориального планирования Ярославской области, другой планировочной (градостроительной) документации.

18. Изменение границ, реорганизации и упразднение туристско-рекреационной местности являются основанием для корректировки текущих и перспективных планов и проектов деятельности в границах особо охраняемой природной территории.

19. Схема границ туристско-рекреационной местности приведена в приложении 1 к Положению.

20. Перечень координат поворотных точек границ туристско-рекреационной местности приведён в приложении 2 к Положению.

21. В составе туристско-рекреационной местности выделены зоны ограниченного хозяйственного использования:

21.1. Зона ограниченного хозяйственного использования для эксплуатации лыжных, велосипедных, пешеходно-оздоровительных трасс. Описание границ и особого правового режима, схема границ и перечень координат поворотных точек границ зоны ограниченного хозяйственного использования для эксплуатации лыжных, велосипедных, пешеходно-оздоровительных трасс в составе туристско-рекреационной местности приведены в приложении 3 к Положению.

21.2. Зона ограниченного хозяйственного использования для эксплуатации воздушных линий электропередачи «ВЛ – 35 кВ "Левобережная – Шашково"», «ВЛ – 10 кВ фидер № 08 «Деминский» ПС 35/10 кВ Шашково», «ВЛ – 0,4 кВ фидер 8 пст Шашково» (участок ВЛ 0,4 кВ № 2 КТП-63 Беловское между дер. Василево и дер. Беловское), «ВЛ – 0,4 кВ фидер 8 пст Шашково» (участок ВЛ 0,4 кВ № 2 КТП-100 Погорелка между дер. Погорелка и дер. Макеевское). Описание границ и особого правового режима, схема границ и перечень координат поворотных точек границ зоны ограниченного хозяйственного использования для эксплуатации воздушных линий электропередачи в составе туристско-рекреационной местности приведены в приложении 4 к Положению.

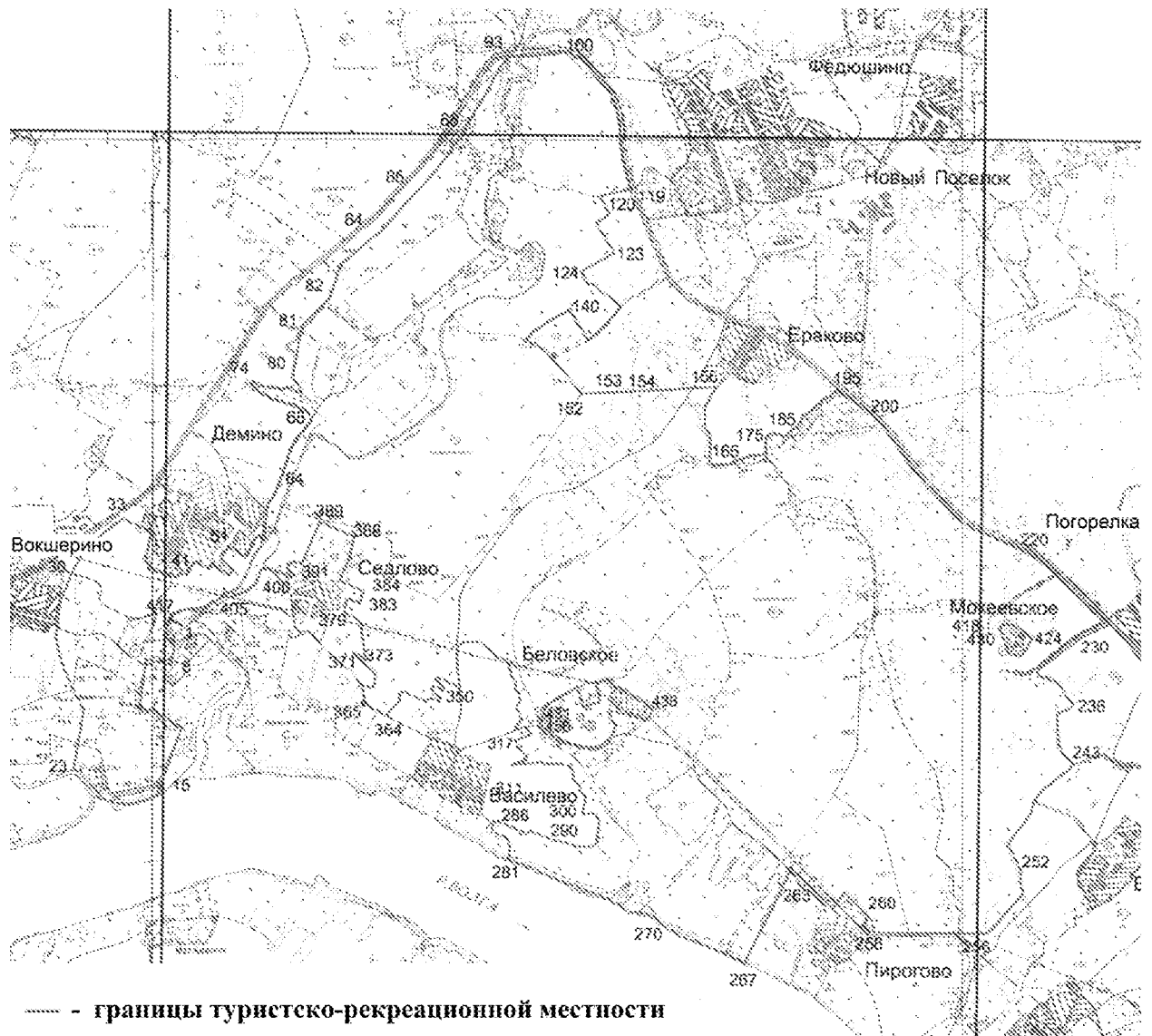
21.3. Зона ограниченного хозяйственного использования для эксплуатации автомобильной дороги «Рыбинск – Тутаев (до Помогалова)». Описание границ и особого правового режима, схема границ и перечень координат поворотных точек границ зоны ограниченного хозяйственного использования для эксплуатации автомобильной дороги в составе туристско-рекреационной местности приведены в приложении 5 к Положению.

21.4. Зона ограниченного хозяйственного использования для размещения, реконструкции и эксплуатации линии связи ОК 726 на участке Рыбинск – Шашково. Описание границ и особого правового режима, схема

границ и перечень координат поворотных точек границ зоны ограниченного хозяйственного использования для размещения, реконструкции и эксплуатации линии связи в составе туристско-рекреационной местности приведены в приложении 6 к Положению.

21.5. Зона ограниченного хозяйственного использования для осуществления сельскохозяйственной деятельности (выращивание однолетних и многолетних трав) общества с ограниченной ответственностью «Шашково». Описание границ и особого правового режима, перечень координат поворотных точек границ и схема границ зоны ограниченного хозяйственного использования для осуществления сельскохозяйственной деятельности в составе туристско-рекреационной местности приведены в приложении 7 к Положению.

СХЕМА границ туристско-рекреационной местности «Парк Дёмино»



ПЕРЕЧЕНЬ
координат поворотных точек границ
туристско-рекреационной местности «Парк Дёмино»

Номер точки	Координаты*	
	X	Y
	2	3
1	1283301,96	421112,17
2	1283297,08	421099,89
3	1283286,49	421075,85
4	1283284,56	421060,29
5	1283291,14	421032,39
6	1283306,70	421000,00
7	1283325,79	420990,54
8	1283312,91	420898,88
9	1283275,91	420902,31
10	1283194,43	420923,00
11	1283195,48	420893,48
12	1283169,30	420694,44
13	1283231,18	420692,06
14	1283360,31	420606,37
15	1283265,33	420338,25
16	1283251,15	420305,93
17	1283213,44	420285,75
18	1283128,16	420262,11
19	1283046,35	420269,99
20	1283001,16	420286,21
21	1282963,68	420340,16
22	1282899,72	420407,66
23	1282870,45	420416,92
24	1282915,41	420689,46
25	1282864,92	420779,03
26	1282811,12	420901,51
27	1282783,31	421016,22
28	1282788,34	421068,31
29	1282803,70	421181,61
30	1282852,84	421308,23
31	1282917,73	421426,42
32	1283053,12	421538,17
33	1283087,84	421562,10
34	1283111,16	421547,61
35	1283174,28	421522,18
36	1283213,64	421499,97
37	1283191,51	421370,54
38	1283214,59	421357,45
39	1283208,68	421334,58
40	1283279,50	421307,70
41	1283335,33	421296,16

42	1283347,57	421314,89
1	2	3
43	1283377,67	421308,44
44	1283414,79	421365,56
45	1283476,88	421338,05
46	1283491,80	421359,85
47	1283570,25	421304,08
48	1283590,36	421329,68
49	1283536,77	421375,77
50	1283537,75	421393,78
51	1283570,13	421435,28
52	1283647,65	421391,06
53	1283682,38	421461,65
54	1283685,97	421475,26
55	1283707,49	421486,55
56	1283715,68	421482,05
57	1283721,81	421470,76
58	1283731,85	421473,77
59	1283741,82	421586,54
60	1283737,17	421600,94
61	1283754,75	421647,16
62	1283767,54	421660,86
63	1283776,89	421679,50
64	1283809,75	421767,78
65	1283830,68	421831,84
66	1283846,15	421882,69
67	1283859,43	421910,24
68	1283940,15	422016,30
69	1283930,37	422046,50
70	1283868,86	422078,76
71	1283753,48	422111,89
72	1283680,49	422155,07
73	1283664,19	422179,69
74	1283675,64	422193,00
75	1283706,02	422170,82
76	1283813,61	422153,93
77	1283834,21	422165,73
78	1283865,46	422145,80
79	1283897,20	422145,52
80	1283855,68	422216,57
81	1283896,73	422443,45
82	1284020,87	422569,34
83	1284071,84	422726,54
84	1284263,63	422889,14
85	1284385,33	423026,51
86	1284507,04	423163,90
87	1284566,35	423241,98
88	1284633,94	423354,67
89	1284667,22	423410,16
90	1284707,18	423476,78
91	1284733,51	423520,68
92	1284780,69	423612,45
93	1284822,61	423672,37
94	1284877,74	423676,28

1	2	3
95	1284906,55	423679,54
96	1284999,59	423687,19
97	1285037,27	423690,08
98	1285059,34	423695,74
99	1285088,95	423697,42
100	1285111,69	423693,33
101	1285145,67	423677,71
102	1285173,19	423655,21
103	1285190,06	423640,54
104	1285238,43	423585,50
105	1285238,83	423580,38
106	1285252,35	423564,58
107	1285257,08	423563,30
108	1285283,90	423531,54
109	1285308,66	423485,56
110	1285322,92	423443,77
111	1285332,14	423408,07
112	1285338,11	423369,85
113	1285347,46	423284,35
114	1285350,21	423244,97
115	1285358,56	423194,96
116	1285374,79	423137,72
117	1285378,85	423118,49
118	1285394,47	423082,24
119	1285252,79	423048,85
120	1285294,07	422966,85
121	1285235,13	422925,54
122	1285318,92	422791,65
123	1285169,34	422706,57
124	1285201,30	422648,29
125	1285232,92	422646,67
126	1285258,06	422618,69
127	1285348,87	422551,79
128	1285341,42	422538,71
129	1285318,31	422508,09
130	1285295,21	422480,68
131	1285281,25	422464,53
132	1285264,06	422446,25
133	1285244,18	422426,38
134	1285214,62	422406,51
135	1285201,73	422398,97
136	1285197,42	422402,74
137	1285181,83	422426,38
138	1285158,74	422464,53
139	1285136,70	422500,53
140	1285119,50	422532,79
141	1285063,62	422503,24
142	1285015,79	422474,75
143	1284970,66	422444,12
144	1284956,14	422433,90
145	1284944,85	422422,62
146	1284933,60	422409,19
147	1284920,44	422393,91

1	2	3
148	1284916,96	422389,86
149	1284915,07	422387,48
150	1285000,70	422349,38
151	1285176,77	422150,73
152	1285326,15	422159,00
153	1285404,13	422162,74
154	1285585,34	422173,03
155	1285789,32	422187,87
156	1285766,15	422149,86
157	1285741,18	422100,45
158	1285736,11	422080,00
159	1285740,27	422044,34
160	1285738,10	422024,07
161	1285737,35	422009,88
162	1285757,32	421979,56
163	1285761,99	421953,25
164	1285761,04	421838,06
165	1285780,74	421830,66
166	1285858,19	421837,65
167	1285875,85	421851,91
168	1285909,42	421862,34
169	1285946,50	421876,85
170	1285979,70	421877,63
171	1286012,12	421884,63
172	1286022,23	421893,18
173	1286016,01	421901,48
174	1286012,85	421912,88
175	1286014,99	421946,15
176	1286017,58	421961,96
177	1286027,44	421970,77
178	1286046,63	421980,36
179	1286068,93	421976,47
180	1286097,72	421967,40
181	1286113,28	421972,84
182	1286122,62	421985,02
183	1286139,99	421995,65
184	1286158,46	422008,95
185	1286174,02	422034,61
186	1286186,73	422063,90
187	1286201,77	422069,34
188	1286225,67	422086,29
189	1286242,79	422105,47
190	1286263,80	422116,36
191	1286269,76	422131,13
192	1286289,47	422143,57
193	1286307,89	422148,50
194	1286339,74	422182,61
195	1286363,02	422160,87
196	1286407,28	422129,98
197	1286429,48	422118,37
198	1286459,53	422096,49
199	1286491,35	422070,57
200	1286512,05	422052,18

1	2	3
201	1286547,88	422014,88
202	1286567,30	421991,84
203	1286582,90	421971,13
204	1286613,69	421925,85
205	1286662,47	421853,09
206	1286686,94	421820,45
207	1286708,02	421794,11
208	1286757,76	421741,21
209	1286813,05	421682,86
210	1286863,64	421628,45
211	1286884,76	421607,43
212	1286899,35	421594,58
213	1286915,49	421583,30
214	1286938,61	421567,95
215	1286974,83	421549,22
216	1287006,16	421534,67
217	1287076,38	421506,18
218	1287116,25	421489,21
219	1287173,50	421462,74
220	1287219,65	421439,02
221	1287251,75	421420,58
222	1287277,76	421401,22
223	1287338,49	421349,02
224	1287407,40	421285,47
225	1287509,16	421189,40
226	1287507,17	421181,64
227	1287517,72	421171,44
228	1287528,38	421174,08
229	1287582,85	421120,82
230	1287466,92	421065,99
231	1287255,18	420904,28
232	1287270,03	420886,36
233	1287343,67	420861,36
234	1287369,49	420834,86
235	1287426,06	420756,62
236	1287397,38	420732,69
237	1287372,22	420724,28
238	1287353,58	420714,29
239	1287357,93	420642,92
240	1287365,12	420576,11
241	1287382,42	420533,71
242	1287430,73	420491,31
243	1287418,09	420466,96
244	1287330,59	420397,03
245	1287305,85	420384,64
246	1287285,73	420361,61
247	1287265,98	420339,68
248	1287251,72	420316,65
249	1287241,01	420262,99
250	1287137,46	420122,38
251	1287197,35	419995,22
252	1287195,58	419936,71
253	1287208,77	419901,57

1	2	3
254	1287072,96	419739,54
255	1287036,99	419711,03
256	1286672,07	419711,69
257	1286509,44	419714,59
258	1286477,41	419745,34
259	1286505,85	419787,30
260	1286397,60	419895,05
261	1286343,61	419823,92
262	1286147,15	420000,01
263	1286133,45	419957,48
264	1286064,18	419812,20
265	1286027,93	419744,23
266	1285941,39	419567,88
267	1285809,03	419626,19
268	1285648,89	419686,65
269	1285561,89	419737,66
270	1285525,26	419775,45
271	1285465,26	419794,90
272	1285416,32	419794,41
273	1285378,12	419815,25
274	1285365,24	419826,16
275	1285344,83	419835,24
276	1285314,70	419855,59
277	1285070,36	419942,39
278	1285012,99	419967,06
279	1284977,01	419987,93
280	1284861,28	420022,22
281	1284863,87	420093,65
282	1284851,21	420126,45
283	1284782,56	420154,53
284	1284789,12	420197,67
285	1284812,54	420201,03
286	1284872,01	420172,94
287	1284939,02	420147,16
288	1284959,11	420157,50
289	1285064,09	420115,73
290	1285129,36	420104,79
291	1285166,45	420089,15
292	1285226,29	420089,67
293	1285238,72	420089,68
294	1285262,98	420108,51
295	1285271,92	420203,05
296	1285258,68	420235,32
297	1285245,85	420241,44
298	1285196,51	420237,66
299	1285211,12	420320,79
300	1285182,74	420345,77
301	1285180,42	420370,24
302	1285153,65	420397,39
303	1285150,57	420428,30
304	1285133,15	420450,88
305	1285103,23	420465,42
306	1285031,90	420462,83

1	2	3
307	1285003,87	420470,40
308	1284934,29	420464,73
309	1284890,56	420462,85
310	1284876,31	420457,09
311	1284884,63	420464,83
312	1284921,76	420476,07
313	1284942,20	420502,85
314	1284896,93	420538,24
315	1284887,76	420558,60
316	1284885,20	420566,44
317	1284946,60	420592,98
318	1284944,47	420610,98
319	1284932,47	420625,42
320	1284928,77	420629,87
321	1284882,96	420618,62
322	1284881,48	420624,56
323	1284914,76	420664,79
324	1284888,66	420717,64
325	1284905,02	420746,98
326	1284898,55	420782,73
327	1284881,17	420799,12
328	1284886,95	420830,31
329	1284869,12	420850,58
330	1284855,80	420898,00
331	1284846,31	420931,80
332	1284845,46	420934,82
333	1284838,90	420936,23
334	1284816,50	420941,90
335	1284795,35	420945,36
336	1284787,39	420961,70
337	1284776,99	420969,47
338	1284714,26	421016,33
339	1284645,03	421014,08
340	1284623,09	420999,83
341	1284619,14	420997,26
342	1284617,64	420980,50
343	1284617,30	420976,69
344	1284615,40	420955,55
345	1284615,76	420946,40
346	1284618,82	420903,28
347	1284630,00	420806,18
348	1284532,10	420852,14
349	1284517,72	420840,66
350	1284558,83	420811,41
351	1284553,90	420794,31
352	1284510,42	420812,14
353	1284503,05	420796,99
354	1284509,44	420778,57
355	1284542,36	420759,73
356	1284535,04	420742,32
357	1284506,65	420755,76
358	1284488,28	420757,27
359	1284477,08	420740,75

1	2	3
360	1284369,99	420788,26
361	1284355,86	420773,46
362	1284355,82	420743,37
363	1284312,88	420699,50
364	1284301,24	420674,66
365	1284195,54	420728,74
366	1284185,68	420815,73
367	1284212,34	420803,96
368	1284234,75	420805,80
369	1284241,63	420820,80
370	1284244,16	420870,41
371	1284140,28	420955,61
372	1284147,17	420962,50
373	1284198,66	420930,87
374	1284184,01	421032,70
375	1284179,46	421064,31
376	1284178,13	421073,57
377	1284175,12	421094,49
378	1284173,97	421101,81
379	1284100,30	421145,14
380	1284104,72	421172,29
381	1284109,17	421196,41
382	1284126,58	421202,23
383	1284171,38	421185,54
384	1284187,82	421241,43
385	1284077,93	421285,20
386	1284110,11	421362,53
387	1284125,51	421410,05
388	1284142,92	421488,89
389	1283994,90	421551,80
390	1283982,85	421549,02
391	1283903,59	421363,62
392	1283870,22	421368,25
393	1283846,58	421361,30
394	1283842,87	421341,37
395	1283850,51	421331,52
396	1283869,35	421317,04
397	1283866,98	421309,85
398	1283857,67	421303,30
399	1283742,76	421339,51
400	1283720,05	421336,27
401	1283700,12	421280,19
402	1283686,21	421264,89
403	1283652,84	421235,23
404	1283604,87	421217,84
405	1283553,07	421232,89
406	1283528,70	421198,96
407	1283505,35	421188,48
408	1283495,16	421185,35
409	1283485,65	421171,62
410	1283471,53	421157,19
411	1283449,72	421145,32
412	1283430,16	421138,91

1	2	3
413	1283408,35	421144,68
414	1283392,01	421153,00
415	1283344,37	421141,91
416	1283319,84	421131,64
417	1283308,62	421122,65
1	1283301,96	421112,17
418	421101,25	1287085,51
419	421120,77	1287106,56
420	421115,29	1287146,96
421	421104,17	1287172,27
422	421091,67	1287187,01
423	421084,32	1287205,48
424	421055,91	1287236,46
425	421004,72	1287207,36
426	420986,43	1287195,04
427	420974,43	1287179,64
428	420987,30	1287128,98
429	421010,73	1287124,18
430	421060,19	1287102,09
418	421101,25	1287085,51
431	420635,82	1284992,02
432	420734,60	1285027,62
433	420813,80	1285165,52
434	420729,78	1285195,66
435	420747,42	1285270,06
436	420834,64	1285250,82
437	420844,30	1285305,40
438	420720,48	1285509,93
439	420688,10	1285500,34
440	420666,29	1285479,17
441	420680,07	1285441,96
442	420707,97	1285323,61
443	420700,62	1285311,76
444	420661,16	1285331,64
445	420641,28	1285344,46
446	420614,01	1285334,85
447	420566,87	1285313,34
448	420540,57	1285279,67
449	420532,87	1285261,40
450	420531,92	1285230,30
451	420561,74	1285098,48
452	420572,94	1285083,42
453	420593,16	1285062,90
454	420596,06	1285040,77
455	420604,06	1285022,79
456	420622,03	1285009,02
431	420635,82	1284992,02

* Система координат – МСК-76.

ОПИСАНИЕ
границ и особого правового режима,
схема границ и перечень координат поворотных точек границ
зоны ограниченного хозяйственного использования для эксплуатации
лыжных, велосипедных, пешеходно-оздоровительных трасс в составе
туристско-рекреационной местности «Парк Дёмино»

1. В целях эксплуатации лыжных, велосипедных, пешеходно-оздоровительных трасс в составе туристско-рекреационной местности «Парк Дёмино» выделена зона ограниченного хозяйственного использования (далее – зона).

2. В состав зоны включен земельный участок, занимаемый коридорами лыжных, велосипедных, пешеходно-оздоровительных трасс и состоящий из семнадцати обособленных участков:

- участок 1 площадью 446 кв. м;
- участок 2 площадью 28640 кв. м;
- участок 3 площадью 12064 кв. м;
- участок 4 площадью 959 кв. м;
- участок 5 площадью 12 кв. м;
- участок 6 площадью 63 кв. м;
- участок 7 площадью 1500 кв. м;
- участок 8 площадью 58 кв. м;
- участок 9 площадью 6197 кв. м;
- участок 10 площадью 49233 кв. м;
- участок 11 площадью 1250 кв. м;
- участок 12 площадью 1009 кв. м;
- участок 13 площадью 9870 кв. м;
- участок 14 площадью 18288 кв. м;
- участок 15 площадью 18288 кв. м;
- участок 16 площадью 59 кв. м;
- участок 17 площадью 850 кв. м.

3. На территории зоны запрещается деятельность, которая может нанести невосполнимый ущерб природным комплексам и объектам растительного и животного мира, культурно-историческим объектам туристско-рекреационной местности «Парк Дёмино», согласно подпункту 14.1 пункта 14 Положения о туристско-рекреационной местности «Парк Дёмино», в том числе:

- огораживание территории;
- применение ядохимикатов и химических средств борьбы с зарастанием коридоров лыжных, велосипедных, пешеходно-оздоровительных трасс.

4. На территории зоны разрешается деятельность, не препятствующая выполнению целей туристско-рекреационной местности «Парк Дёмино» и обеспечивающая функционирование и эксплуатацию объектов для развития лыжного и велосипедного спорта, спортивного ориентирования, скандинавской ходьбы, в том числе:

- выкашивание травы;
- вырубка и опилка деревьев и кустарников в пределах допустимых расстояний до их крон, а также вырубка деревьев, угрожающих падением;
- проведение регламентных эксплуатационных работ, в том числе с кратковременным применением техники, не оказывающих длительное механическое, шумовое и иное воздействие на объекты животного мира;
- установка информационных табличек, указательных знаков, скамеек для отдыха, подсыпка отдельных участков древесной щепой;
- капитальный ремонт хозяйственных, технических сооружений и линейных объектов;
- строительство и реконструкция хозяйственных, технических сооружений и линейных объектов при положительном заключении государственной экологической экспертизы;
- движение и стоянка специальных транспортных средств, обеспечивающих выполнение целей зоны.

5. Работы, указанные в абзацах пятом – шестом пункта 4 данного описания, проводятся при наличии согласования государственного бюджетного учреждения Ярославской области «Управление по особо охраняемым природным территориям и охране животного мира» (далее – единая дирекция ООПТ).

5.1. Для получения согласования лицо, ответственное за проведение работ (далее – заявитель), представляет в единую дирекцию ООПТ:

- заявление с указанием вида, объёма и сроков работ, которые подлежат согласованию, и реквизитов разрешения на добывание объектов животного или растительного мира, занесённых в Красную книгу Российской Федерации и Красную книгу Ярославской области (в случае если ранее такое разрешение было получено заявителем);
- доверенность или иной документ, подтверждающий полномочия лица действовать от имени заявителя, – в случае подачи документов представителем;
- перечень и обоснование необходимости проведения работ, карты (схемы) мест их проведения, а также материалы, обосновывающие отсутствие негативного воздействия на туристско-рекреационную местность.

5.2. Единая дирекция ООПТ в срок, не превышающий 30 дней со дня поступления документов, рассматривает их и принимает решение о согласовании либо об отказе в согласовании соответствующих работ.

5.3. Мотивированный отказ в согласовании работ оформляется в случаях, если:

- заявителем не представлены документы, представление которых предусмотрено подпунктом 5.1 пункта 5 данного описания;

- на испрашиваемых участках имеются места обитания (произрастания) редких и исчезающих видов грибов, лишайников, растений и животных, занесённых в Красную книгу Российской Федерации и Красную книгу Ярославской области, и заявителем не получено в установленном порядке разрешение на добывание таких объектов животного или растительного мира;

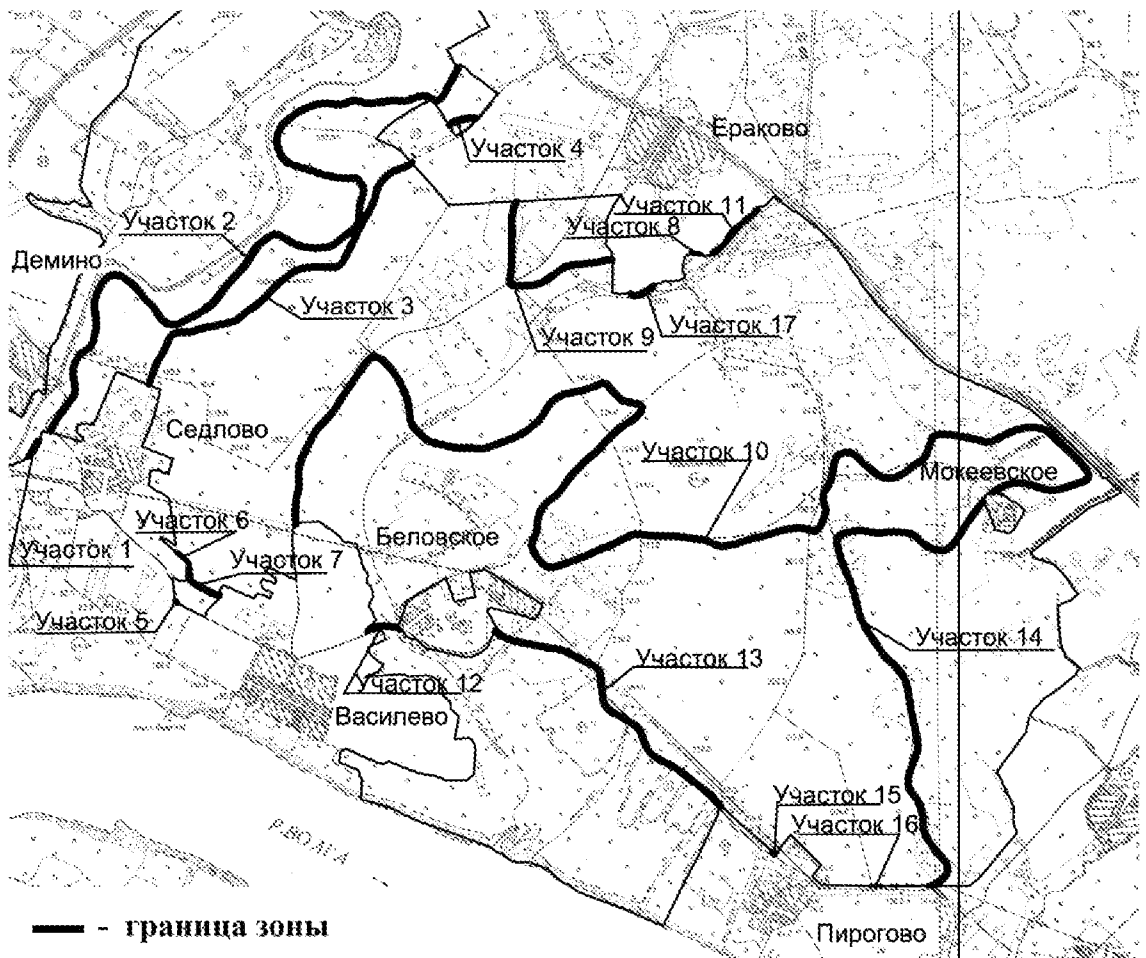
- осуществление работ планируется в период размножения и миграций, гнездования и выращивания потомства объектов животного мира (с апреля по июнь включительно).

5.4. При отсутствии оснований для отказа единая дирекция ООПТ оформляет письмо о согласовании работ.

5.5. В срок, не превышающий 2 рабочих дней со дня оформления, письмо о согласовании работ либо мотивированный отказ в согласовании работ направляются (выдаются) заявителю.

6. Заявитель не менее чем за 3 дня до начала предполагаемого начала проведения работ, указанных в абзацах третьем – седьмом пункта 4 данного описания, направляет в единую дирекцию ООПТ соответствующее извещение.

Схема границ зоны



Перечень координат поворотных точек границ зоны

Номер точки	Координаты*	
	X	Y
1	2	3
Участок 1		
1	421248,20	1283667,43
2	421260,56	1283675,94
3	421288,13	1283691,33
4	421297,23	1283697,53
5	421309,33	1283709,23
6	421310,68	1283710,95
7	421290,33	1283703,71
8	421283,39	1283699,00
9	421271,97	1283692,63
10	421264,89	1283686,21
1	421248,20	1283667,43
Участок 2		
11	421339,39	1283741,90
12	421350,02	1283748,85
13	421387,06	1283770,01
14	421406,34	1283783,15
15	421423,65	1283796,48
16	421448,23	1283812,82
17	421475,18	1283832,28
18	421489,99	1283834,06
19	421527,87	1283828,30
20	421546,85	1283826,30
21	421564,05	1283827,09
22	421580,08	1283830,47
23	421609,14	1283844,25
24	421621,05	1283855,43
25	421631,09	1283868,63
26	421639,64	1283882,21
27	421649,99	1283892,17
28	421664,31	1283898,50
29	421683,17	1283903,30
30	421703,68	1283907,55
31	421713,68	1283908,99
32	421733,78	1283908,78
33	421744,04	1283908,01
34	421763,42	1283905,14
35	421782,96	1283903,01
36	421801,77	1283902,81
37	421816,44	1283905,46
38	421830,72	1283910,71
39	421847,50	1283917,32
40	421863,56	1283925,43
41	421877,25	1283934,60
42	421888,92	1283944,50
43	421898,10	1283955,16
44	421903,63	1283966,77
45	421905,63	1283980,23
46	421903,94	1283994,72

1	2	3
47	421898,20	1284008,21
48	421889,99	1284020,11
49	421881,24	1284030,85
50	421873,15	1284041,93
51	421864,68	1284051,78
52	421856,72	1284059,39
53	421847,09	1284067,96
54	421830,96	1284081,18
55	421820,97	1284088,24
56	421810,34	1284098,62
57	421801,84	1284108,33
58	421791,29	1284118,44
59	421778,53	1284127,63
60	421764,30	1284136,54
61	421747,21	1284148,24
62	421738,53	1284156,25
63	421731,32	1284167,83
64	421727,19	1284180,62
65	421726,52	1284195,23
66	421731,38	1284211,07
67	421735,85	1284219,73
68	421745,80	1284238,33
69	421759,69	1284267,11
70	421764,72	1284275,70
71	421771,17	1284284,14
72	421775,82	1284294,54
73	421781,79	1284302,72
74	421788,24	1284302,85
75	421792,15	1284316,54
76	421801,93	1284326,63
77	421815,70	1284337,44
78	421830,81	1284349,02
79	421848,82	1284361,94
80	421858,76	1284369,32
81	421868,38	1284377,43
82	421884,97	1284393,33
83	421893,05	1284401,05
84	421909,13	1284416,40
85	421923,78	1284430,80
86	421939,39	1284443,46
87	421995,58	1284476,28
88	422010,20	1284490,28
89	422018,17	1284499,02
90	422039,68	1284527,02
91	422048,83	1284542,94
92	422051,05	1284557,92
93	422047,58	1284570,07
94	422040,47	1284580,14
95	422034,53	1284591,47
96	422019,69	1284616,09
97	422008,69	1284642,14
98	422005,64	1284657,43
99	422000,61	1284690,15

1	2	3
100	422000,21	1284707,22
101	422005,64	1284743,99
102	422011,07	1284759,51
103	422034,46	1284787,83
104	422054,51	1284814,83
105	422067,44	1284831,89
106	422079,89	1284842,90
107	422093,46	1284847,07
108	422111,50	1284848,23
109	422143,87	1284851,91
110	422154,57	1284853,75
111	422164,96	1284856,36
112	422184,88	1284862,52
113	422202,76	1284865,80
114	422211,65	1284865,42
115	422221,33	1284860,27
116	422230,68	1284853,34
117	422239,52	1284848,56
118	422242,85	1284839,93
119	422241,88	1284803,48
120	422243,33	1284783,67
121	422246,29	1284764,98
122	422253,60	1284729,83
123	422259,09	1284711,46
124	422266,47	1284690,62
125	422273,16	1284669,73
126	422292,52	1284610,24
127	422301,65	1284592,47
128	422315,11	1284578,21
129	422330,88	1284568,50
130	422366,44	1284555,75
131	422385,83	1284554,64
132	422405,25	1284558,36
133	422423,36	1284565,66
134	422439,72	1284576,07
135	422453,61	1284590,00
136	422477,48	1284620,01
137	422488,57	1284636,20
138	422497,59	1284653,29
139	422509,12	1284681,69
140	422512,31	1284691,75
141	422515,02	1284701,84
142	422518,62	1284721,39
143	422519,04	1284740,54
144	422515,03	1284773,01
145	422514,67	1284788,06
146	422518,05	1284802,55
147	422524,46	1284817,43
148	422530,30	1284833,58
149	422528,97	1284849,60
150	422524,14	1284863,39
151	422520,37	1284876,95
152	422519,61	1284892,40

1	2	3
153	422520,77	1284909,64
154	422522,37	1284927,22
155	422524,71	1284944,34
156	422528,77	1284962,33
157	422530,38	1284980,00
158	422527,90	1284996,44
159	422527,65	1285012,80
160	422530,70	1285028,71
161	422542,57	1285061,98
162	422546,37	1285080,33
163	422545,61	1285096,12
164	422539,57	1285109,84
165	422532,58	1285121,53
166	422529,61	1285133,38
167	422533,18	1285142,07
168	422541,82	1285149,42
169	422553,87	1285157,27
170	422567,21	1285163,15
171	422580,60	1285170,00
172	422593,01	1285177,48
173	422603,96	1285184,31
174	422615,90	1285190,89
175	422629,39	1285196,96
176	422643,29	1285203,53
177	422648,03	1285206,45
178	422647,50	1285216,70
179	422638,99	1285211,45
180	422625,62	1285205,14
181	422611,88	1285198,95
182	422599,40	1285192,07
183	422576,23	1285177,87
184	422549,57	1285165,21
185	422536,42	1285156,65
186	422525,68	1285147,51
187	422520,16	1285134,06
188	422522,43	1285125,03
189	422532,79	1285119,50
190	422528,34	1285111,09
191	422531,56	1285105,70
192	422536,70	1285094,02
193	422537,32	1285081,04
194	422533,89	1285064,44
195	422521,99	1285031,06
196	422518,64	1285013,58
197	422518,91	1284995,69
198	422521,32	1284979,73
199	422519,86	1284963,74
200	422515,85	1284945,94
201	422513,42	1284928,24
202	422511,80	1284910,34
203	422510,60	1284892,48
204	422511,43	1284875,51
205	422515,55	1284860,69

1	2	3
206	422520,10	1284847,71
207	422521,17	1284834,80
208	422516,09	1284820,74
209	422509,47	1284805,38
210	422505,65	1284788,99
211	422506,04	1284772,38
212	422510,02	1284740,06
213	422509,64	1284722,30
214	422506,24	1284703,82
215	422500,62	1284684,66
216	422489,44	1284657,14
217	422480,86	1284640,85
218	422470,20	1284625,32
219	422446,92	1284596,03
220	422434,05	1284583,13
221	422419,23	1284573,70
222	422402,70	1284567,03
223	422385,23	1284563,69
224	422368,05	1284564,68
225	422351,30	1284569,85
226	422334,97	1284576,54
227	422320,84	1284585,25
228	422309,08	1284597,72
229	422300,82	1284613,79
230	422294,52	1284632,02
231	422291,54	1284641,83
232	422274,99	1284693,52
233	422267,65	1284714,24
234	422262,33	1284732,04
235	422255,14	1284766,60
236	422252,28	1284784,70
237	422250,89	1284803,74
238	422251,91	1284841,43
239	422246,73	1284854,89
240	422235,52	1284860,95
241	422226,15	1284867,90
242	422214,08	1284874,32
243	422202,13	1284874,84
244	422182,69	1284871,26
245	422162,57	1284865,04
246	422152,71	1284862,56
247	422142,65	1284860,83
248	422110,65	1284857,19
249	422091,83	1284855,98
250	422075,39	1284850,94
251	422060,84	1284838,07
252	422027,46	1284793,49
253	422003,07	1284763,90
254	421996,87	1284746,17
255	421991,20	1284707,76
256	421991,62	1284689,42
257	422000,01	1284639,65
258	422005,50	1284625,15

1	2	3
259	422011,73	1284611,86
260	422019,47	1284598,88
261	422026,69	1284587,04
262	422032,78	1284575,44
263	422039,34	1284566,12
264	422041,86	1284557,32
265	422040,18	1284545,95
266	422032,14	1284531,96
267	422006,15	1284499,20
268	421927,89	1284449,09
269	421858,55	1284384,03
270	421817,38	1284353,92
271	421797,25	1284338,39
272	421787,16	1284328,87
273	421779,53	1284318,87
274	421774,71	1284308,28
275	421768,00	1284299,08
276	421763,38	1284288,77
277	421757,23	1284280,73
278	421751,71	1284271,31
279	421732,97	1284233,31
280	421723,01	1284214,48
281	421717,45	1284196,37
282	421718,26	1284179,00
283	421723,10	1284164,01
284	421731,53	1284150,46
285	421744,01	1284138,95
286	421773,50	1284120,16
287	421785,52	1284111,50
288	421795,33	1284102,11
289	421803,80	1284092,43
290	421815,20	1284081,30
291	421825,44	1284074,06
292	421841,31	1284061,05
293	421858,15	1284045,58
294	421866,10	1284036,33
295	421874,11	1284025,35
296	421882,78	1284014,70
297	421890,27	1284003,84
298	421895,15	1283992,38
299	421896,55	1283980,37
300	421894,93	1283969,42
301	421890,50	1283960,12
302	421882,56	1283950,91
303	421871,81	1283941,80
304	421859,00	1283933,21
305	421843,82	1283925,54
306	421814,07	1283914,17
307	421801,01	1283911,82
308	421783,50	1283912,00
309	421764,57	1283914,07
310	421745,04	1283916,96
311	421723,61	1283918,56

1	2	3
312	421712,79	1283917,95
313	421702,22	1283916,44
314	421691,71	1283914,50
315	421681,04	1283912,05
316	421661,36	1283907,03
317	421644,90	1283899,76
318	421632,60	1283887,93
319	421623,68	1283873,76
320	421614,34	1283861,48
321	421603,99	1283851,76
322	421577,20	1283839,06
323	421562,91	1283836,05
324	421547,12	1283835,32
325	421529,14	1283837,21
326	421508,92	1283840,85
327	421489,99	1283843,13
328	421472,09	1283840,97
329	421456,56	1283831,16
330	421442,91	1283820,09
331	421427,13	1283809,67
332	421411,88	1283798,81
333	421389,39	1283782,18
334	421382,30	1283777,65
335	421372,46	1283771,91
336	421362,77	1283766,52
337	421345,31	1283756,53
338	421336,90	1283751,03
339	421339,51	1283742,76
11	421339,39	1283741,90
Участок 3		
340	421508,45	1284096,91
341	421536,96	1284107,57
342	421548,60	1284111,75
343	421560,96	1284115,86
344	421573,18	1284120,11
345	421585,14	1284125,43
346	421596,55	1284131,67
347	421607,80	1284138,50
348	421618,30	1284145,16
349	421628,54	1284151,13
350	421638,83	1284155,95
351	421648,90	1284160,37
352	421658,22	1284164,43
353	421675,36	1284171,83
354	421689,68	1284183,34
355	421697,36	1284201,39
356	421699,21	1284212,17
357	421699,52	1284223,65
358	421699,10	1284235,38
359	421699,71	1284246,73
360	421702,11	1284257,60
361	421709,67	1284280,35
362	421713,22	1284292,16

1	2	3
363	421716,04	1284303,87
364	421718,45	1284315,62
365	421722,74	1284339,17
366	421725,23	1284350,76
367	421727,85	1284362,42
368	421730,36	1284373,90
369	421735,30	1284394,48
370	421740,76	1284411,33
371	421745,85	1284418,71
372	421752,59	1284426,71
373	421759,95	1284434,89
374	421767,33	1284443,26
375	421774,19	1284452,12
376	421780,56	1284461,41
377	421786,50	1284470,92
378	421792,39	1284479,85
379	421798,92	1284488,21
380	421805,67	1284496,23
381	421812,85	1284504,16
382	421820,45	1284512,24
383	421828,37	1284520,12
384	421836,73	1284527,52
385	421845,13	1284535,16
386	421853,43	1284543,17
387	421861,45	1284550,97
388	421869,23	1284558,88
389	421876,43	1284566,89
390	421889,80	1284583,52
391	421904,29	1284601,96
392	421911,53	1284612,19
393	421918,06	1284623,18
394	421922,98	1284634,28
395	421926,44	1284645,11
396	421930,34	1284664,64
397	421932,43	1284683,31
398	421933,04	1284694,06
399	421932,79	1284718,02
400	421932,47	1284729,61
401	421931,93	1284750,87
402	421932,08	1284768,06
403	421936,58	1284780,37
404	421948,64	1284791,04
405	421957,53	1284796,54
406	421980,57	1284808,75
407	422006,04	1284821,51
408	422058,73	1284845,79
409	422071,70	1284852,35
410	422084,24	1284859,31
411	422096,44	1284866,06
412	422108,17	1284872,79
413	422130,76	1284886,02
414	422141,95	1284892,03
415	422164,67	1284902,96

1	2	3
416	422175,77	1284907,10
417	422195,86	1284912,14
418	422213,26	1284915,62
419	422230,22	1284925,26
420	422238,88	1284932,12
421	422247,79	1284939,91
422	422256,66	1284948,65
423	422264,63	1284957,91
424	422271,35	1284967,74
425	422276,87	1284977,93
426	422279,11	1284983,11
427	422281,34	1284988,29
428	422285,09	1284998,71
429	422288,79	1285008,95
430	422292,78	1285018,65
431	422300,96	1285036,29
432	422304,59	1285040,38
433	422297,92	1285046,29
434	422293,38	1285041,34
435	422284,53	1285022,26
436	422280,39	1285012,19
437	422276,63	1285001,76
438	422272,97	1284991,60
439	422268,77	1284981,87
440	422263,66	1284972,44
441	422257,48	1284963,40
442	422250,08	1284954,81
443	422241,66	1284946,51
444	422233,13	1284939,04
445	422225,17	1284932,75
446	422210,07	1284924,16
447	422193,88	1284920,92
448	422173,09	1284915,71
449	422161,20	1284911,27
450	422126,35	1284893,87
451	422092,02	1284873,90
452	422067,48	1284860,31
453	422041,86	1284847,82
454	422015,49	1284835,80
455	421989,22	1284823,32
456	421976,43	1284816,74
457	421964,25	1284810,37
458	421953,02	1284804,34
459	421943,25	1284798,29
460	421928,91	1284785,59
461	421923,10	1284769,69
462	421922,93	1284750,78
463	421923,79	1284717,80
464	421924,04	1284694,32
465	421923,46	1284684,07
466	421921,44	1284666,02
467	421917,71	1284647,36
468	421914,55	1284637,48

1	2	3
469	421910,04	1284627,32
470	421903,97	1284617,09
471	421897,07	1284607,34
472	421882,74	1284589,10
473	421869,58	1284572,74
474	421855,11	1284557,35
475	421838,98	1284541,73
476	421830,72	1284534,22
477	421822,21	1284526,68
478	421814,00	1284518,51
479	421806,23	1284510,27
480	421798,89	1284502,15
481	421791,93	1284493,88
482	421785,07	1284485,11
483	421773,03	1284466,34
484	421766,91	1284457,42
485	421760,39	1284449,00
486	421745,80	1284432,62
487	421738,69	1284424,18
488	421732,61	1284415,36
489	421726,63	1284396,92
490	421721,59	1284375,91
491	421716,44	1284352,69
492	421713,91	1284340,90
493	421711,80	1284329,05
494	421709,62	1284317,35
495	421707,26	1284305,83
496	421704,52	1284294,51
497	421697,24	1284271,55
498	421693,42	1284259,99
499	421690,76	1284247,95
500	421690,09	1284235,46
501	421690,51	1284223,61
502	421690,23	1284213,06
503	421688,67	1284203,95
504	421682,29	1284188,94
505	421670,68	1284179,61
506	421654,64	1284172,69
507	421624,35	1284159,11
508	421592,06	1284139,47
509	421581,14	1284133,51
510	421569,86	1284128,49
511	421532,88	1284115,69
512	421507,56	1284106,15
513	421504,90	1284105,27
340	421508,45	1284096,91
Участок 4		
514	422440,75	1285173,15
515	422441,35	1285173,76
516	422451,50	1285190,81
517	422455,39	1285200,54
518	422458,68	1285210,60
519	422464,25	1285230,34

1	2	3
520	422466,29	1285249,77
521	422465,37	1285267,76
522	422463,91	1285280,65
523	422455,69	1285272,93
524	422456,39	1285267,02
525	422457,27	1285250,01
526	422455,38	1285232,05
527	422450,07	1285213,22
528	422446,92	1285203,61
529	422443,41	1285194,81
530	422434,19	1285179,31
531	422432,83	1285177,94
514	422440,75	1285173,15
Участок 5		
532	420732,03	1284195,18
533	420724,71	1284203,45
534	420728,74	1284195,54
532	420732,03	1284195,18
Участок 6		
535	420907,67	1284198,75
536	420900,33	1284209,41
537	420894,02	1284217,99
538	420881,49	1284233,50
539	420875,19	1284238,34
535	420907,67	1284198,75
Участок 7		
540	420867,78	1284244,04
541	420866,98	1284244,64
542	420849,71	1284249,86
543	420819,52	1284251,25
544	420809,89	1284253,86
545	420801,62	1284261,76
546	420793,05	1284276,47
547	420784,23	1284293,20
548	420775,32	1284308,95
549	420767,52	1284323,53
550	420761,43	1284337,73
551	420757,56	1284354,57
552	420757,45	1284355,83
553	420748,41	1284355,82
554	420748,66	1284353,14
555	420752,84	1284334,93
556	420759,40	1284319,62
557	420767,44	1284304,61
558	420776,33	1284288,88
559	420794,48	1284256,13
560	420805,33	1284245,77
561	420818,15	1284242,29
562	420826,94	1284241,95
540	420867,78	1284244,04
Участок 8		
563	421980,36	1286046,63
564	421976,47	1286068,93

1	2	3
565	421972,60	1286081,20
566	421975,19	1286065,89
567	421977,48	1286051,93
568	421978,51	1286042,92
563	421980,36	1286046,63
Участок 9		
569	422163,18	1285412,11
570	422163,75	1285422,12
571	422154,91	1285418,38
572	422145,38	1285414,73
573	422118,26	1285407,43
574	422108,65	1285406,18
575	422098,00	1285405,53
576	422087,11	1285405,34
577	422064,59	1285405,92
578	422052,20	1285406,13
579	422039,44	1285406,12
580	422026,80	1285405,74
581	422000,92	1285405,67
582	421987,74	1285405,59
583	421974,92	1285405,32
584	421962,47	1285405,38
585	421950,18	1285405,34
586	421938,08	1285405,02
587	421926,37	1285404,22
588	421915,54	1285403,05
589	421897,31	1285400,56
590	421884,01	1285397,21
591	421873,84	1285397,74
592	421868,50	1285404,73
593	421866,97	1285421,20
594	421867,21	1285442,55
595	421867,40	1285464,65
596	421867,90	1285475,12
597	421869,22	1285484,95
598	421874,93	1285503,09
599	421883,71	1285519,00
600	421895,03	1285535,76
601	421913,76	1285561,46
602	421926,27	1285578,36
603	421931,91	1285587,76
604	421936,06	1285598,05
605	421938,55	1285608,58
606	421940,08	1285619,31
607	421943,67	1285653,71
608	421949,38	1285700,46
609	421951,21	1285711,24
610	421958,14	1285739,90
611	421959,25	1285758,16
612	421958,30	1285761,09
613	421953,25	1285761,99
614	421948,57	1285761,95
615	421950,16	1285757,01

1	2	3
616	421949,20	1285741,23
617	421942,39	1285713,08
618	421940,47	1285701,77
619	421934,72	1285654,66
620	421931,15	1285620,49
621	421929,69	1285610,26
622	421927,46	1285600,79
623	421923,83	1285591,78
624	421918,76	1285583,33
625	421912,83	1285575,19
626	421906,53	1285566,81
627	421900,20	1285558,12
628	421893,94	1285549,52
629	421887,68	1285540,96
630	421881,83	1285532,42
631	421876,01	1285523,67
632	421866,61	1285506,65
633	421860,41	1285486,91
634	421858,93	1285475,93
635	421858,40	1285464,93
636	421858,21	1285442,65
637	421857,96	1285420,80
638	421859,78	1285401,32
639	421869,22	1285388,98
640	421884,90	1285388,15
641	421899,03	1285391,71
642	421927,16	1285395,25
643	421950,31	1285396,34
644	421974,99	1285396,32
645	422039,58	1285397,12
646	422064,38	1285396,92
647	422075,97	1285396,56
648	422092,72	1285396,44
649	422098,35	1285396,54
650	422109,50	1285397,21
651	422119,93	1285398,57
652	422138,54	1285403,19
653	422148,33	1285406,22
654	422158,28	1285410,03
569	422163,18	1285412,11
Участок 10		
655	421033,58	1284620,79
656	421058,18	1284621,26
657	421081,40	1284623,46
658	421092,65	1284624,74
659	421103,42	1284626,40
660	421130,68	1284633,20
661	421145,01	1284634,94
662	421187,68	1284633,67
663	421198,53	1284634,77
664	421219,27	1284638,08
665	421229,54	1284640,57
666	421239,95	1284643,92

1	2	3
667	421250,34	1284648,07
668	421260,48	1284652,62
669	421270,66	1284657,42
670	421281,17	1284662,57
671	421291,90	1284668,01
672	421313,81	1284678,65
673	421324,56	1284684,51
674	421334,36	1284690,18
675	421343,38	1284695,60
676	421351,94	1284701,79
677	421360,22	1284709,24
678	421375,92	1284724,98
679	421383,91	1284732,66
680	421392,26	1284740,31
681	421410,51	1284755,08
682	421420,41	1284762,41
683	421430,87	1284769,29
684	421442,04	1284776,12
685	421453,45	1284783,19
686	421464,94	1284790,56
687	421476,67	1284797,97
688	421488,39	1284805,80
689	421499,90	1284813,88
690	421511,30	1284821,92
691	421533,54	1284836,87
692	421544,27	1284843,76
693	421554,53	1284850,43
694	421564,27	1284856,98
695	421573,36	1284863,58
696	421589,45	1284876,28
697	421603,70	1284888,70
698	421612,70	1284902,80
699	421611,23	1284916,85
700	421605,78	1284930,56
701	421596,67	1284943,05
702	421576,30	1284963,20
703	421567,89	1284970,41
704	421559,11	1284977,27
705	421550,11	1284983,72
706	421537,13	1284992,76
707	421524,13	1285001,05
708	421506,60	1285009,51
709	421490,05	1285017,27
710	421473,44	1285024,49
711	421457,00	1285030,21
712	421441,35	1285034,45
713	421409,39	1285038,04
714	421379,29	1285042,49
715	421363,41	1285049,39
716	421354,82	1285055,01
717	421346,54	1285061,97
718	421331,00	1285078,38
719	421323,98	1285085,95

1	2	3
720	421313,43	1285098,44
721	421308,55	1285107,06
722	421305,37	1285116,25
723	421301,37	1285129,90
724	421293,40	1285164,81
725	421288,83	1285184,75
726	421286,70	1285194,73
727	421285,21	1285204,61
728	421284,61	1285214,63
729	421285,08	1285243,61
730	421284,74	1285262,58
731	421282,81	1285282,25
732	421282,84	1285292,22
733	421284,20	1285302,57
734	421286,64	1285313,08
735	421289,88	1285323,52
736	421297,77	1285344,65
737	421301,84	1285355,17
738	421309,61	1285375,67
739	421317,24	1285396,45
740	421325,97	1285417,14
741	421331,09	1285427,34
742	421337,05	1285437,46
743	421343,32	1285447,31
744	421356,99	1285465,58
745	421364,12	1285474,27
746	421378,96	1285490,75
747	421387,11	1285498,09
748	421395,77	1285504,61
749	421404,25	1285510,46
750	421412,75	1285515,69
751	421421,52	1285520,57
752	421438,59	1285531,67
753	421452,96	1285545,74
754	421465,27	1285561,70
755	421474,11	1285580,07
756	421479,77	1285599,48
757	421488,06	1285638,60
758	421492,76	1285656,63
759	421497,60	1285673,76
760	421502,49	1285688,70
761	421507,57	1285701,60
762	421513,54	1285713,53
763	421518,20	1285725,81
764	421514,93	1285739,55
765	421502,61	1285751,31
766	421488,64	1285762,01
767	421470,77	1285780,37
768	421461,12	1285788,99
769	421454,56	1285796,69
770	421451,07	1285808,27
771	421448,40	1285821,78
772	421446,08	1285834,67

1	2	3
773	421444,40	1285845,84
774	421440,38	1285860,47
775	421428,64	1285871,86
776	421413,89	1285868,33
777	421399,32	1285858,45
778	421384,95	1285846,15
779	421372,72	1285829,30
780	421361,90	1285810,52
781	421355,58	1285801,61
782	421333,37	1285774,69
783	421303,30	1285742,00
784	421287,41	1285727,32
785	421263,06	1285705,64
786	421255,37	1285697,43
787	421242,21	1285679,91
788	421227,55	1285663,33
789	421210,82	1285647,45
790	421202,77	1285639,36
791	421195,08	1285631,50
792	421187,21	1285624,02
793	421160,46	1285602,90
794	421150,79	1285596,47
795	421141,08	1285590,12
796	421131,60	1285583,48
797	421122,61	1285576,39
798	421114,23	1285568,85
799	421106,36	1285560,62
800	421099,11	1285551,67
801	421085,83	1285533,93
802	421079,02	1285526,04
803	421071,63	1285519,13
804	421063,93	1285513,24
805	421047,74	1285504,27
806	421031,20	1285499,28
807	421013,24	1285497,07
808	420994,78	1285495,91
809	420977,35	1285492,58
810	420960,82	1285486,87
811	420946,25	1285479,84
812	420933,13	1285476,33
813	420919,24	1285479,33
814	420903,63	1285487,25
815	420895,71	1285492,14
816	420880,86	1285503,19
817	420868,81	1285514,23
818	420860,62	1285525,49
819	420857,16	1285537,59
820	420858,05	1285551,21
821	420862,82	1285566,75
822	420868,40	1285582,53
823	420874,04	1285599,14
824	420886,52	1285637,38
825	420899,69	1285667,78

1	2	3
826	420920,13	1285710,60
827	420928,85	1285734,75
828	420931,72	1285743,42
829	420942,25	1285765,06
830	420949,06	1285779,42
831	420956,62	1285793,95
832	420964,18	1285809,43
833	420970,93	1285823,22
834	420975,79	1285837,48
835	420976,29	1285854,72
836	420973,96	1285874,70
837	420972,44	1285885,52
838	420970,36	1285907,67
839	420969,88	1285930,99
840	420968,60	1285982,70
841	420967,74	1285994,42
842	420965,47	1286016,96
843	420962,16	1286039,61
844	420960,28	1286050,84
845	420958,75	1286061,72
846	420956,51	1286082,53
847	420952,39	1286101,54
848	420944,56	1286118,78
849	420936,47	1286133,39
850	420932,80	1286148,18
851	420934,35	1286166,14
852	420936,15	1286176,89
853	420940,92	1286199,36
854	420944,08	1286210,03
855	420951,18	1286230,74
856	420957,32	1286251,55
857	420962,85	1286273,21
858	420965,33	1286284,52
859	420971,33	1286307,20
860	420974,55	1286318,08
861	420989,51	1286366,15
862	420993,20	1286385,49
863	420996,17	1286404,03
864	420998,90	1286420,04
865	420999,05	1286435,75
866	420995,41	1286451,98
867	420991,32	1286466,18
868	420987,85	1286476,10
869	420990,59	1286482,83
870	420987,92	1286487,26
871	420992,52	1286494,12
872	421005,51	1286502,84
873	421022,85	1286510,08
874	421038,97	1286516,37
875	421054,25	1286519,94
876	421070,00	1286517,41
877	421086,55	1286511,70
878	421105,18	1286509,66

1	2	3
879	421124,02	1286513,85
880	421155,36	1286533,70
881	421172,22	1286540,54
882	421232,14	1286551,77
883	421247,75	1286557,14
884	421259,04	1286566,48
885	421264,67	1286578,30
886	421268,02	1286591,25
887	421269,08	1286604,29
888	421266,07	1286619,17
889	421257,44	1286633,52
890	421244,20	1286647,55
891	421236,64	1286654,47
892	421229,21	1286661,76
893	421222,06	1286669,51
894	421215,11	1286677,37
895	421202,09	1286693,83
896	421189,95	1286710,04
897	421181,07	1286726,48
898	421176,73	1286742,97
899	421176,79	1286759,89
900	421181,54	1286777,80
901	421189,39	1286794,66
902	421198,93	1286809,26
903	421210,31	1286822,42
904	421221,39	1286836,00
905	421237,35	1286863,24
906	421246,72	1286872,44
907	421258,93	1286879,30
908	421272,82	1286884,89
909	421298,93	1286894,89
910	421311,06	1286897,57
911	421323,35	1286904,17
912	421331,43	1286918,37
913	421333,90	1286936,09
914	421333,18	1286955,65
915	421330,95	1286977,01
916	421329,43	1286987,73
917	421326,22	1287008,86
918	421322,63	1287029,34
919	421314,78	1287065,87
920	421306,05	1287097,99
921	421307,14	1287113,06
922	421313,67	1287129,08
923	421331,03	1287163,58
924	421338,59	1287179,98
925	421342,31	1287187,82
926	421349,22	1287204,54
927	421352,01	1287213,60
928	421356,13	1287231,85
929	421357,96	1287249,43
930	421358,71	1287266,06
931	421357,20	1287283,03

1	2	3
932	421353,75	1287299,45
933	421348,40	1287314,01
934	421339,79	1287326,23
935	421328,34	1287337,29
936	421318,48	1287347,40
937	421273,26	1287397,36
938	421260,67	1287410,10
939	421248,75	1287422,62
940	421236,83	1287434,43
941	421224,81	1287444,90
942	421213,41	1287453,71
943	421202,78	1287461,19
944	421192,69	1287466,71
945	421180,76	1287469,94
946	421164,63	1287462,07
947	421157,76	1287452,15
948	421153,41	1287441,47
949	421149,76	1287429,42
950	421138,19	1287393,25
951	421130,72	1287370,62
952	421126,90	1287358,29
953	421124,84	1287344,31
954	421124,95	1287329,42
955	421127,25	1287313,33
956	421133,95	1287286,17
957	421139,84	1287269,87
958	421142,77	1287262,31
959	421147,34	1287245,51
960	421148,58	1287236,35
961	421149,29	1287215,96
962	421149,27	1287205,95
963	421148,22	1287187,27
964	421143,01	1287169,67
965	421139,03	1287160,68
966	421129,18	1287142,50
967	421124,28	1287133,80
968	421118,33	1287124,60
969	421120,04	1287112,01
970	421126,46	1287120,42
971	421132,00	1287129,19
972	421147,11	1287156,70
973	421151,48	1287166,56
974	421157,15	1287185,72
975	421158,27	1287205,68
976	421158,29	1287216,10
977	421157,55	1287237,11
978	421156,18	1287247,30
979	421151,33	1287265,12
980	421142,56	1287288,84
981	421136,10	1287315,02
982	421133,95	1287330,10
983	421133,84	1287343,68
984	421135,71	1287356,29

1	2	3
985	421154,68	1287414,71
986	421161,91	1287438,46
987	421165,72	1287447,84
988	421170,69	1287455,01
989	421181,67	1287460,37
990	421189,30	1287458,30
991	421198,01	1287453,53
992	421208,07	1287446,47
993	421219,10	1287437,94
994	421230,70	1287427,83
995	421266,75	1287391,14
996	421290,50	1287365,35
997	421311,92	1287341,24
998	421332,92	1287320,35
999	421340,36	1287309,79
1000	421345,08	1287296,96
1001	421348,28	1287281,70
1002	421349,70	1287265,86
1003	421347,23	1287233,31
1004	421340,75	1287207,59
1005	421334,08	1287191,48
1006	421322,89	1287167,43
1007	421305,48	1287132,82
1008	421298,27	1287115,13
1009	421296,97	1287097,19
1010	421301,34	1287080,08
1011	421306,05	1287063,65
1012	421313,80	1287027,59
1013	421322,02	1286975,88
1014	421324,19	1286955,05
1015	421324,88	1286936,55
1016	421322,75	1286921,32
1017	421316,80	1286910,87
1018	421307,90	1286906,09
1019	421296,36	1286903,54
1020	421255,03	1286887,43
1021	421241,27	1286879,70
1022	421230,16	1286868,80
1023	421214,00	1286841,18
1024	421191,73	1286814,69
1025	421181,50	1286799,04
1026	421173,05	1286780,87
1027	421167,80	1286761,08
1028	421167,73	1286741,82
1029	421172,64	1286723,14
1030	421182,31	1286705,26
1031	421188,51	1286696,62
1032	421208,21	1286671,60
1033	421222,74	1286655,49
1034	421237,88	1286641,13
1035	421250,23	1286628,05
1036	421257,56	1286615,87
1037	421260,00	1286603,75

1	2	3
1038	421259,12	1286592,75
1039	421256,18	1286581,39
1040	421251,77	1286572,15
1041	421243,27	1286565,12
1042	421229,83	1286560,49
1043	421169,67	1286549,22
1044	421151,13	1286541,69
1045	421120,64	1286522,32
1046	421104,68	1286518,77
1047	421088,53	1286520,54
1048	421072,20	1286526,17
1049	421053,92	1286529,10
1050	421036,30	1286524,99
1051	421001,23	1286510,80
1052	420986,03	1286500,61
1053	420977,25	1286487,51
1054	420980,56	1286482,04
1055	420978,24	1286476,34
1056	420982,74	1286463,45
1057	420990,04	1286434,80
1058	420989,91	1286420,85
1059	420980,74	1286368,25
1060	420975,68	1286350,67
1061	420965,96	1286320,78
1062	420956,59	1286286,66
1063	420951,59	1286264,37
1064	420942,63	1286233,55
1065	420935,51	1286212,76
1066	420932,21	1286201,64
1067	420927,30	1286178,50
1068	420925,41	1286167,28
1069	420923,70	1286147,47
1070	420928,02	1286130,07
1071	420936,51	1286114,74
1072	420943,79	1286098,70
1073	420947,61	1286081,08
1074	420951,39	1286049,47
1075	420954,93	1286026,94
1076	420957,86	1286004,82
1077	420959,61	1285982,23
1078	420960,18	1285956,93
1079	420960,55	1285943,71
1080	420961,36	1285907,15
1081	420963,50	1285884,47
1082	420967,27	1285854,33
1083	420966,83	1285839,09
1084	420962,60	1285826,66
1085	420948,59	1285798,00
1086	420941,00	1285783,43
1087	420934,19	1285769,05
1088	420928,05	1285757,14
1089	420923,32	1285746,70
1090	420911,81	1285714,07

1	2	3
1091	420900,44	1285690,23
1092	420891,53	1285671,59
1093	420878,09	1285640,56
1094	420868,56	1285611,05
1095	420859,90	1285585,47
1096	420854,27	1285569,57
1097	420849,14	1285552,84
1098	420848,07	1285536,62
1099	420852,41	1285521,48
1100	420862,06	1285508,21
1101	420875,11	1285496,24
1102	420890,65	1285484,68
1103	420899,23	1285479,39
1104	420916,21	1285470,78
1105	420933,35	1285467,07
1106	420949,39	1285471,37
1107	420964,26	1285478,54
1108	420979,67	1285483,86
1109	420995,92	1285486,96
1110	421014,08	1285488,10
1111	421033,06	1285490,45
1112	421051,26	1285495,93
1113	421068,87	1285505,69
1114	421077,45	1285512,25
1115	421085,52	1285519,79
1116	421092,84	1285528,28
1117	421106,22	1285546,14
1118	421113,12	1285554,67
1119	421120,50	1285562,39
1120	421128,41	1285569,51
1121	421136,97	1285576,26
1122	421146,12	1285582,66
1123	421155,74	1285588,96
1124	421165,64	1285595,53
1125	421175,08	1285602,54
1126	421184,50	1285609,76
1127	421193,26	1285617,35
1128	421201,40	1285625,09
1129	421217,11	1285641,01
1130	421233,94	1285656,98
1131	421241,84	1285665,43
1132	421249,28	1285674,34
1133	421255,93	1285683,28
1134	421262,25	1285691,62
1135	421269,41	1285699,26
1136	421277,18	1285706,46
1137	421293,37	1285720,57
1138	421309,61	1285735,57
1139	421317,43	1285743,63
1140	421332,61	1285760,17
1141	421340,20	1285768,82
1142	421347,79	1285777,80
1143	421362,76	1285796,18

1	2	3
1144	421369,47	1285805,64
1145	421380,30	1285824,42
1146	421391,61	1285840,00
1147	421404,78	1285851,29
1148	421417,58	1285859,96
1149	421425,92	1285861,96
1150	421432,35	1285855,72
1151	421435,58	1285843,97
1152	421437,19	1285833,21
1153	421442,33	1285806,10
1154	421446,49	1285792,29
1155	421454,67	1285782,69
1156	421464,49	1285773,91
1157	421475,99	1285761,78
1158	421482,74	1285755,19
1159	421496,75	1285744,46
1160	421506,79	1285734,88
1161	421508,80	1285726,41
1162	421505,28	1285717,15
1163	421499,35	1285705,27
1164	421494,02	1285691,76
1165	421488,99	1285676,39
1166	421484,07	1285658,99
1167	421479,30	1285640,66
1168	421475,25	1285621,43
1169	421471,05	1285601,71
1170	421465,68	1285583,30
1171	421457,57	1285566,45
1172	421446,21	1285551,73
1173	421432,93	1285538,73
1174	421416,87	1285528,29
1175	421408,20	1285523,46
1176	421399,33	1285518,00
1177	421390,50	1285511,91
1178	421381,38	1285505,04
1179	421372,64	1285497,17
1180	421349,94	1285471,18
1181	421342,79	1285461,89
1182	421335,88	1285452,38
1183	421323,19	1285431,65
1184	421313,13	1285410,32
1185	421304,96	1285389,12
1186	421293,44	1285358,40
1187	421289,37	1285347,89
1188	421281,35	1285326,39
1189	421275,33	1285304,18
1190	421273,85	1285292,83
1191	421273,81	1285281,82
1192	421275,75	1285262,06
1193	421275,66	1285224,60
1194	421276,25	1285203,67
1195	421277,84	1285193,12
1196	421288,93	1285144,26

1	2	3
1197	421292,65	1285127,65
1198	421296,80	1285113,51
1199	421300,32	1285103,34
1200	421306,01	1285093,27
1201	421317,24	1285079,99
1202	421340,45	1285055,33
1203	421349,44	1285047,77
1204	421359,12	1285041,44
1205	421376,74	1285033,79
1206	421408,32	1285029,10
1207	421439,62	1285025,59
1208	421454,34	1285021,61
1209	421486,34	1285009,07
1210	421519,82	1284993,13
1211	421528,01	1284988,13
1212	421562,19	1284963,45
1213	421589,81	1284937,18
1214	421597,84	1284926,18
1215	421602,41	1284914,68
1216	421603,42	1284904,99
1217	421596,81	1284894,64
1218	421583,70	1284883,20
1219	421559,12	1284864,36
1220	421549,57	1284857,94
1221	421517,55	1284837,12
1222	421494,72	1284821,24
1223	421483,31	1284813,23
1224	421471,76	1284805,52
1225	421448,66	1284790,81
1226	421420,65	1284773,34
1227	421405,05	1284762,24
1228	421386,33	1284747,08
1229	421369,62	1284731,41
1230	421354,02	1284715,77
1231	421346,27	1284708,80
1232	421338,42	1284703,12
1233	421329,79	1284697,94
1234	421320,16	1284692,36
1235	421309,71	1284686,67
1236	421298,77	1284681,41
1237	421287,88	1284676,06
1238	421277,15	1284670,62
1239	421256,72	1284660,79
1240	421246,83	1284656,36
1241	421236,90	1284652,40
1242	421227,10	1284649,24
1243	421217,50	1284646,91
1244	421197,37	1284643,70
1245	421187,33	1284642,68
1246	421169,14	1284643,08
1247	421156,46	1284643,76
1248	421144,54	1284643,95
1249	421128,98	1284642,06

1	2	3
1250	421111,26	1284637,37
1251	421101,75	1284635,25
1252	421091,45	1284633,66
1253	421068,99	1284631,27
1254	421057,57	1284630,24
1255	421045,91	1284629,69
1256	421033,95	1284629,79
1257	421021,82	1284630,68
1258	421005,56	1284631,89
1259	420999,98	1284623,29
1260	421033,58	1284620,79
655	421033,58	1284620,79
Участок 11		
1261	421985,02	1286122,62
1262	421995,65	1286139,99
1263	422008,95	1286158,46
1264	422034,61	1286174,02
1265	422041,13	1286176,85
1266	422046,27	1286181,19
1267	422064,26	1286195,34
1268	422068,22	1286198,68
1269	422069,34	1286201,77
1270	422086,29	1286225,67
1271	422105,47	1286242,79
1272	422116,36	1286263,80
1273	422131,13	1286269,76
1274	422139,72	1286283,37
1275	422138,81	1286283,12
1276	422125,92	1286275,71
1277	422116,27	1286264,95
1278	422095,14	1286238,63
1279	422081,76	1286223,58
1280	422066,74	1286209,20
1281	422058,59	1286202,33
1282	422049,74	1286195,44
1283	422040,67	1286188,23
1284	422031,51	1286180,95
1285	422022,38	1286173,22
1286	422004,54	1286157,12
1287	421996,04	1286149,35
1288	421988,59	1286141,56
1289	421977,86	1286125,60
1290	421973,67	1286113,92
1261	421985,02	1286122,62
Участок 12		
1291	420621,71	1284882,19
1292	420624,56	1284881,48
1293	420628,72	1284884,92
1294	420638,80	1284893,26
1295	420644,18	1284906,98
1296	420646,27	1284920,70
1297	420646,54	1284949,72
1298	420645,41	1284965,55

1	2	3
1299	420642,92	1284981,21
1300	420640,56	1284993,73
1301	420635,82	1284992,02
1302	420626,70	1285003,26
1303	420631,48	1284993,31
1304	420634,06	1284979,67
1305	420636,46	1284964,52
1306	420637,54	1284949,42
1307	420637,28	1284921,44
1308	420635,44	1284909,33
1309	420630,26	1284896,15
1310	420622,26	1284882,95
1291	420621,71	1284882,19
Участок 13		
1311	420631,78	1285341,11
1312	420631,73	1285341,16
1313	420620,80	1285354,11
1314	420610,48	1285368,81
1315	420601,64	1285385,51
1316	420594,47	1285404,33
1317	420587,94	1285438,18
1318	420583,85	1285455,70
1319	420580,41	1285474,84
1320	420578,58	1285484,99
1321	420574,28	1285505,88
1322	420569,46	1285528,56
1323	420567,63	1285539,49
1324	420566,50	1285549,57
1325	420564,03	1285568,69
1326	420558,23	1285589,05
1327	420547,95	1285610,31
1328	420542,06	1285621,34
1329	420536,22	1285632,12
1330	420525,76	1285652,21
1331	420511,57	1285681,75
1332	420506,32	1285692,04
1333	420500,11	1285701,91
1334	420486,19	1285715,94
1335	420469,54	1285722,82
1336	420450,49	1285725,28
1337	420440,00	1285725,47
1338	420429,42	1285725,89
1339	420418,81	1285726,72
1340	420377,00	1285732,48
1341	420361,44	1285737,74
1342	420349,33	1285747,20
1343	420338,92	1285759,49
1344	420330,57	1285774,12
1345	420315,89	1285805,11
1346	420288,86	1285846,05
1347	420274,66	1285860,00
1348	420257,43	1285868,36
1349	420228,63	1285878,99

1	2	3
1350	420209,58	1285887,29
1351	420201,29	1285891,74
1352	420187,79	1285902,39
1353	420177,38	1285917,46
1354	420165,64	1285936,91
1355	420155,08	1285957,16
1356	420150,77	1285967,10
1357	420141,05	1285984,83
1358	420129,07	1286000,84
1359	420122,68	1286008,84
1360	420110,73	1286025,40
1361	420097,41	1286042,29
1362	420090,60	1286051,43
1363	420076,64	1286070,89
1364	420061,17	1286089,96
1365	420053,80	1286098,97
1366	420046,77	1286107,05
1367	420033,76	1286120,42
1368	420022,17	1286130,10
1369	420011,79	1286139,78
1370	419998,26	1286151,00
1371	419993,85	1286154,02
1372	420000,01	1286147,15
1373	419991,81	1286144,51
1374	419992,83	1286143,81
1375	420005,84	1286133,02
1376	420016,22	1286123,35
1377	420027,63	1286113,81
1378	420040,15	1286100,96
1379	420046,91	1286093,17
1380	420054,22	1286084,23
1381	420062,00	1286074,88
1382	420069,50	1286065,41
1383	420076,55	1286055,88
1384	420083,29	1286046,18
1385	420090,29	1286036,78
1386	420097,25	1286028,12
1387	420103,51	1286020,02
1388	420109,40	1286011,83
1389	420115,52	1286003,38
1390	420121,96	1285995,33
1391	420133,46	1285979,95
1392	420142,67	1285963,14
1393	420146,92	1285953,34
1394	420152,19	1285942,88
1395	420157,82	1285932,44
1396	420163,99	1285922,27
1397	420169,81	1285912,58
1398	420181,15	1285896,17
1399	420196,34	1285884,18
1400	420205,65	1285879,18
1401	420225,21	1285870,67
1402	420235,16	1285866,80

1	2	3
1403	420253,93	1285860,05
1404	420269,41	1285852,54
1405	420281,92	1285840,26
1406	420298,22	1285815,94
1407	420308,02	1285800,71
1408	420315,15	1285785,81
1409	420322,57	1285769,97
1410	420331,52	1285754,31
1411	420343,06	1285740,68
1412	420357,11	1285729,71
1413	420374,90	1285723,69
1414	420406,91	1285719,16
1415	420417,89	1285717,77
1416	420428,88	1285716,91
1417	420449,83	1285716,29
1418	420467,21	1285714,05
1419	420481,08	1285708,32
1420	420493,02	1285696,28
1421	420498,48	1285687,59
1422	420503,47	1285677,81
1423	420508,12	1285667,77
1424	420512,97	1285657,93
1425	420517,70	1285648,21
1426	420522,76	1285638,24
1427	420528,29	1285627,86
1428	420540,00	1285606,10
1429	420545,40	1285595,81
1430	420549,75	1285585,98
1431	420555,19	1285566,87
1432	420557,56	1285548,49
1433	420558,71	1285538,24
1434	420560,61	1285526,94
1435	420565,48	1285503,98
1436	420569,74	1285483,28
1437	420575,04	1285453,88
1438	420579,12	1285436,35
1439	420582,09	1285419,98
1440	420585,78	1285401,87
1441	420593,46	1285381,73
1442	420602,79	1285364,10
1443	420613,66	1285348,61
1444	420622,69	1285337,91
1311	420631,78	1285341,11
Участок 14		
1445	419711,29	1286890,51
1446	419715,27	1286902,68
1447	419723,81	1286917,97
1448	419733,26	1286932,35
1449	419744,39	1286944,24
1450	419755,58	1286953,16
1451	419766,95	1286956,61
1452	419780,37	1286955,28
1453	419794,20	1286949,61

1	2	3
1454	419807,73	1286938,46
1455	419821,54	1286926,34
1456	419835,46	1286914,57
1457	419849,31	1286904,24
1458	419862,45	1286894,57
1459	419875,80	1286885,54
1460	419889,46	1286877,64
1461	419903,85	1286871,52
1462	419919,91	1286868,44
1463	419954,47	1286867,19
1464	419988,33	1286860,28
1465	420004,12	1286855,09
1466	420018,22	1286848,04
1467	420047,26	1286825,76
1468	420063,41	1286817,10
1469	420080,02	1286814,78
1470	420096,87	1286816,35
1471	420115,53	1286819,63
1472	420134,85	1286824,97
1473	420144,61	1286828,55
1474	420174,52	1286840,71
1475	420184,81	1286844,28
1476	420194,81	1286846,92
1477	420204,48	1286848,51
1478	420214,38	1286848,74
1479	420224,84	1286848,03
1480	420235,73	1286846,72
1481	420259,77	1286842,61
1482	420309,72	1286831,62
1483	420334,31	1286826,30
1484	420346,89	1286824,22
1485	420371,41	1286820,67
1486	420383,42	1286818,84
1487	420406,34	1286814,66
1488	420427,94	1286809,94
1489	420438,05	1286807,04
1490	420456,25	1286799,84
1491	420471,91	1286789,83
1492	420501,41	1286765,00
1493	420526,83	1286735,48
1494	420542,72	1286723,04
1495	420578,66	1286699,58
1496	420606,05	1286680,08
1497	420636,51	1286661,54
1498	420669,80	1286645,23
1499	420705,43	1286634,38
1500	420729,42	1286629,23
1501	420751,53	1286623,15
1502	420792,34	1286610,14
1503	420822,73	1286598,03
1504	420843,95	1286588,53
1505	420855,02	1286583,94
1506	420866,44	1286579,67

1	2	3
1507	420901,57	1286568,72
1508	420923,82	1286563,00
1509	420942,92	1286559,54
1510	420957,62	1286560,95
1511	420968,21	1286568,89
1512	420976,10	1286581,16
1513	420981,45	1286595,77
1514	420985,70	1286612,52
1515	420989,01	1286631,42
1516	420989,25	1286652,77
1517	420987,96	1286663,53
1518	420983,88	1286683,62
1519	420981,19	1286703,12
1520	420980,85	1286721,30
1521	420982,86	1286739,20
1522	420984,70	1286758,74
1523	420984,48	1286779,23
1524	420982,77	1286798,83
1525	420980,06	1286817,93
1526	420975,74	1286835,54
1527	420967,25	1286849,38
1528	420943,54	1286872,93
1529	420932,53	1286887,85
1530	420924,26	1286904,60
1531	420919,35	1286922,26
1532	420916,97	1286939,09
1533	420919,34	1286952,63
1534	420926,37	1286964,17
1535	420937,62	1286975,36
1536	420950,59	1286985,43
1537	420965,55	1286995,41
1538	420982,19	1287005,86
1539	421009,02	1287023,53
1540	421028,34	1287036,67
1541	421038,04	1287043,43
1542	421057,83	1287057,45
1543	421067,90	1287065,02
1544	421086,97	1287080,34
1545	421096,31	1287087,44
1546	421086,66	1287091,40
1547	421071,96	1287079,84
1548	421062,37	1287072,13
1549	421042,65	1287057,70
1550	421032,87	1287050,80
1551	421013,62	1287037,43
1552	420977,32	1287013,42
1553	420960,66	1287002,97
1554	420945,33	1286992,74
1555	420931,67	1286982,13
1556	420919,25	1286969,79
1557	420910,77	1286955,85
1558	420907,86	1286939,24
1559	420910,52	1286920,42

1	2	3
1560	420915,81	1286901,38
1561	420924,82	1286883,15
1562	420936,76	1286866,96
1563	420960,10	1286843,83
1564	420967,34	1286832,03
1565	420971,21	1286816,22
1566	420973,83	1286797,81
1567	420975,48	1286778,79
1568	420975,69	1286759,11
1569	420971,84	1286721,72
1570	420972,20	1286702,42
1571	420975,01	1286682,08
1572	420980,25	1286652,28
1573	420980,02	1286632,25
1574	420976,90	1286614,41
1575	420972,84	1286598,44
1576	420967,99	1286585,19
1577	420961,52	1286575,12
1578	420954,24	1286569,66
1579	420943,30	1286568,62
1580	420925,70	1286571,81
1581	420904,01	1286577,39
1582	420892,50	1286580,80
1583	420880,88	1286584,35
1584	420869,44	1286588,15
1585	420858,32	1286592,31
1586	420847,51	1286596,79
1587	420836,91	1286601,53
1588	420826,38	1286606,26
1589	420815,98	1286610,81
1590	420805,62	1286614,93
1591	420795,28	1286618,65
1592	420785,05	1286622,04
1593	420774,81	1286625,28
1594	420764,56	1286628,41
1595	420754,20	1286631,75
1596	420743,21	1286635,03
1597	420731,47	1286637,99
1598	420707,47	1286643,15
1599	420695,88	1286646,08
1600	420684,39	1286649,54
1601	420673,12	1286653,60
1602	420662,25	1286658,32
1603	420651,53	1286663,65
1604	420640,87	1286669,42
1605	420630,48	1286675,29
1606	420620,57	1286681,42
1607	420601,97	1286693,79
1608	420593,04	1286700,38
1609	420583,78	1286706,99
1610	420574,31	1286713,33
1611	420547,94	1286730,38
1612	420532,98	1286742,10

1	2	3
1613	420507,97	1286771,19
1614	420493,10	1286784,78
1615	420477,10	1286797,19
1616	420460,36	1286807,89
1617	420440,95	1286815,57
1618	420430,22	1286818,65
1619	420419,38	1286821,22
1620	420396,60	1286825,71
1621	420384,86	1286827,73
1622	420372,71	1286829,58
1623	420360,49	1286831,28
1624	420348,29	1286833,11
1625	420335,97	1286835,15
1626	420323,85	1286837,71
1627	420311,64	1286840,41
1628	420299,26	1286843,11
1629	420286,93	1286846,01
1630	420274,33	1286848,86
1631	420261,43	1286851,45
1632	420248,80	1286853,66
1633	420237,01	1286855,63
1634	420225,68	1286857,00
1635	420214,58	1286857,75
1636	420203,64	1286857,49
1637	420192,92	1286855,73
1638	420171,34	1286849,13
1639	420160,97	1286844,90
1640	420151,06	1286840,87
1641	420141,37	1286836,95
1642	420132,10	1286833,54
1643	420113,55	1286828,42
1644	420095,67	1286825,27
1645	420080,23	1286823,84
1646	420066,25	1286825,79
1647	420052,14	1286833,36
1648	420023,04	1286855,70
1649	420007,55	1286863,44
1650	419990,76	1286868,95
1651	419973,09	1286873,08
1652	419955,42	1286876,16
1653	419920,91	1286877,41
1654	419906,49	1286880,17
1655	419893,49	1286885,71
1656	419880,58	1286893,17
1657	419867,64	1286901,92
1658	419841,06	1286921,62
1659	419813,56	1286945,32
1660	419798,87	1286957,42
1661	419782,57	1286964,10
1662	419766,05	1286965,74
1663	419751,32	1286961,28
1664	419738,27	1286950,87
1665	419726,16	1286937,93

1	2	3
1666	419716,11	1286922,64
1667	419711,25	1286913,94
1445	419711,29	1286890,51
Участок 15		
1668	419836,45	1286329,63
1669	419828,66	1286347,20
1700	419823,92	1286343,61
1668	419836,45	1286329,63
Участок 16		
1701	419711,67	1286682,46
1702	419712,82	1286688,82
1703	419714,11	1286705,44
1704	419711,59	1286725,91
1705	419711,67	1286682,46
1701	419711,67	1286682,46
Участок 17		
1706	421834,45	1285822,73
1707	421835,29	1285832,02
1708	421832,36	1285833,11
1709	421830,35	1285839,01
1710	421832,17	1285852,19
1711	421837,77	1285868,18
1712	421845,05	1285882,21
1713	421853,37	1285893,94
1714	421858,92	1285898,40
1715	421862,34	1285909,42
1716	421863,52	1285912,43
1717	421859,99	1285910,81
1718	421846,75	1285900,17
1719	421837,35	1285886,91
1720	421829,49	1285871,76
1721	421823,38	1285854,32
1722	421821,14	1285838,12
1723	421825,23	1285826,16
1706	421834,45	1285822,73

* Система координат – МСК-76.

ОПИСАНИЕ
границ и особого правового режима,
схема границ и перечень координат поворотных точек границ
зоны ограниченного хозяйственного использования для эксплуатации
воздушных линий электропередачи в составе
туристско-рекреационной местности «Парк Дёмино»

1. В целях эксплуатации воздушных линий электропередачи «ВЛ – 35 кВ "Левобережная – Шашково"», «ВЛ – 10 кВ фидер № 08 «Деминский» ПС 35/10 кВ Шашково», «ВЛ – 0,4 кВ фидер 8 пст Шашково» (участок ВЛ 0,4 кВ № 2 КТП-63 Беловское между дер. Василево и дер. Беловское), «ВЛ – 0,4 кВ фидер 8 пст Шашково» (участок ВЛ 0,4 кВ № 2 КТП-100 Погорелка между дер. Погорелка и дер. Макеевское) в составе туристско-рекреационной местности «Парк Дёмино» выделена зона ограниченного хозяйственного использования (далее – зона).

2. В состав зоны включён земельный участок, расположенный в районе деревень Седлово, Беловское, Пирогово, Мокеевское, состоящий из семи участков и занимаемый воздушными линиями электропередачи и их охранными зонами:

- «ВЛ – 35 кВ "Левобережная – Шашково"» и «ВЛ – 10 кВ фидер № 08 «Деминский» ПС 35/10 кВ Шашково» – участок 1 площадью 25555 кв. м, участок 2 площадью 28348 кв. м, участок 3 площадью 46686 кв. м;

- «ВЛ – 0,4 кВ фидер 8 пст Шашково» (участок ВЛ 0,4 кВ № 2 КТП-63 Беловское между дер. Василево и дер. Беловское) – участок 4 площадью 562 кв. м;

- «ВЛ – 0,4 кВ фидер 8 пст Шашково» (участок ВЛ 0,4 кВ № 2 КТП-100 Погорелка между дер. Погорелка и дер. Макеевское) – участок 5 площадью 1316 кв. м;

- «ВЛ – 10 кВ фидер № 08 «Деминский» ПС 35/10 кВ Шашково» – участок 6 площадью 15786 кв. м.

3. На территории зоны запрещается деятельность, которая может нанести невосполнимый ущерб природным комплексам и объектам растительного и животного мира, культурно-историческим объектам туристско-рекреационной местности «Парк Дёмино», согласно подпункту 14.1 пункта 14 Положения о туристско-рекреационной местности «Парк Дёмино», в том числе:

- огораживание территории (за исключением локальных объектов);
- применение ядохимикатов и химических средств борьбы с зарастанием технических коридоров линейных объектов;

- проведение строительных работ, а также работ по вырубке древесно-кустарниковой растительности, в том числе ручным способом или с использованием механических секаторов, в период массового размножения и миграций наземных позвоночных и птиц, гнездования и выращивания потомства объектов животного мира (с апреля по июнь включительно).

4. На территории зоны разрешается деятельность, не препятствующая выполнению целей туристско-рекреационной местности «Парк Дёмино» и обеспечивающая безаварийное функционирование и эксплуатацию существующих объектов, в том числе:

- прокладка и содержание просек вдоль воздушных линий электропередачи;

- вырубка и опиловка деревьев и кустарников в пределах допустимых расстояний до их крон, а также вырубка деревьев, угрожающих падением;

- вырубка или обрезка крон деревьев, произрастающих на просеках, высота которых превышает 4 м;

- проведение регламентных эксплуатационных работ, не оказывающих механическое и иное воздействие на объекты животного мира;

- установка информационных и указательных знаков;

- капитальный ремонт хозяйственных, технических сооружений и линейных объектов;

- строительство и реконструкция хозяйственных, технических сооружений и линейных объектов при положительном заключении государственной экологической экспертизы;

- движение и стоянка специальных транспортных средств, обеспечивающих выполнение целей зоны.

5. Работы, указанные в абзацах шестом – седьмом пункта 4 данного описания, проводятся при наличии согласования государственного бюджетного учреждения Ярославской области «Управление по особо охраняемым природным территориям и охране животного мира» (далее – единая дирекция ООПТ).

5.1. Для получения согласования лицо, ответственное за проведение работ (далее – заявитель), представляет в единую дирекцию ООПТ:

- заявление с указанием вида, объёма и сроков работ, которые подлежат согласованию, и реквизитов разрешения на добывание объектов животного или растительного мира, занесённых в Красную книгу Российской Федерации и Красную книгу Ярославской области (в случае если ранее такое разрешение было получено заявителем);

- доверенность или иной документ, подтверждающий полномочия лица действовать от имени заявителя, – в случае подачи документов представителем;

- перечень и обоснование необходимости проведения работ, карты (схемы) мест их проведения, а также материалы, обосновывающие отсутствие негативного воздействия на туристско-рекреационную местность.

5.2. Единая дирекция ООПТ в срок, не превышающий 30 дней со дня поступления документов, рассматривает их и принимает решение о согласовании либо об отказе в согласовании соответствующих работ.

5.3. Мотивированный отказ в согласовании работ оформляется в случаях, если:

- заявителем не представлены документы, представление которых предусмотрено подпунктом 5.1 пункта 5 данного описания;

- на испрашиваемых участках имеются места обитания (произрастания) редких и исчезающих видов грибов, лишайников, растений и животных, занесённых в Красную книгу Российской Федерации и Красную книгу Ярославской области, и заявителем не получено в установленном порядке разрешение на добывание таких объектов животного или растительного мира;

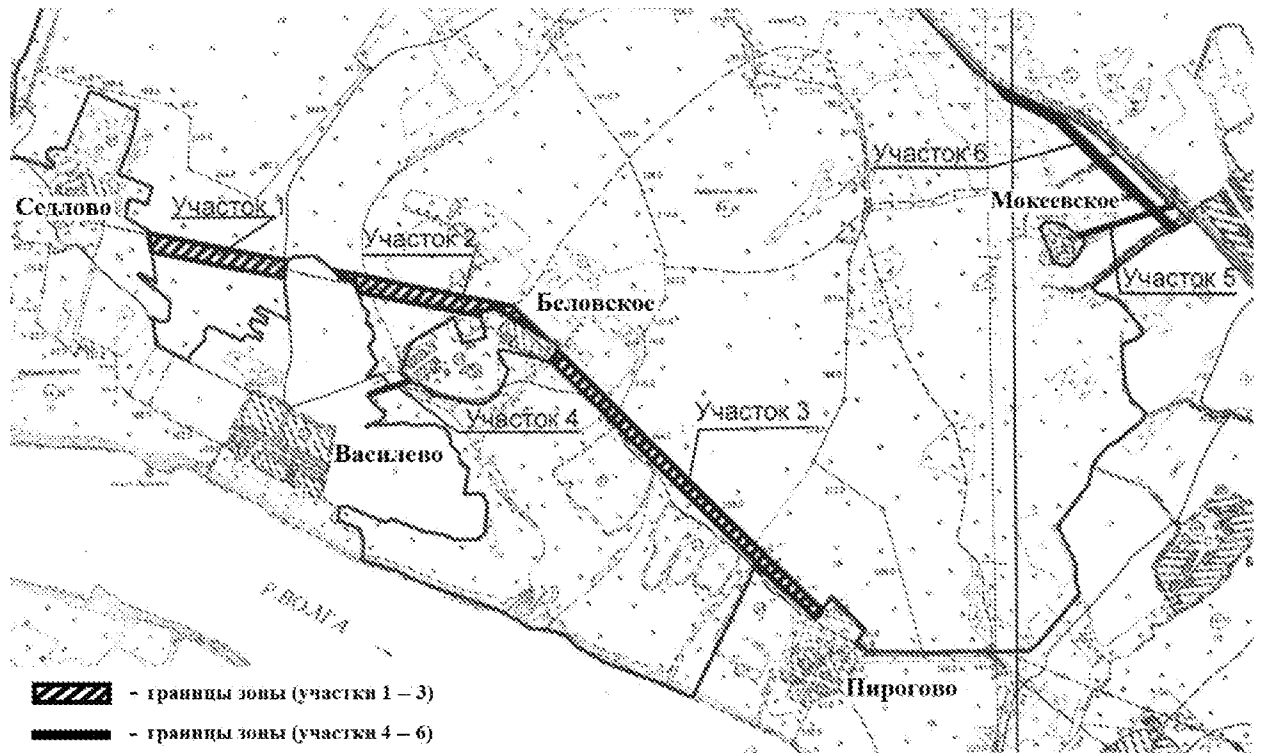
- осуществление работ планируется в период размножения и миграций, гнездования и выращивания потомства объектов животного мира (с апреля по июнь включительно).

5.4. При отсутствии оснований для отказа единая дирекция ООПТ оформляет письмо о согласовании работ.

5.5. В срок, не превышающий 2 рабочих дней со дня оформления, письмо о согласовании работ либо мотивированный отказ в согласовании работ направляются (выдаются) заявителю.

6. Заявитель не менее чем за 3 дня до начала предполагаемого начала проведения работ, указанных в абзацах втором – восьмом пункта 4 данного описания, направляет в единую дирекцию ООПТ соответствующее извещение.

Схема границ зоны



Перечень координат поворотных точек границ зоны

Номер точки	Координаты*	
	X	Y
1	2	3
Участок 1		
1	421092,48	1284175,41
2	421000,85	1284624,67
3	420997,26	1284619,14
4	420955,55	1284615,40
5	420945,22	1284615,84
6	421031,32	1284184,21
1	421092,48	1284175,41
Участок 2		
7	420970,55	1284775,54
8	420849,83	1285360,45
9	420749,72	1285461,63
10	420844,30	1285305,40
11	420834,64	1285250,82
12	420818,30	1285254,42
13	420897,31	1284855,99
14	420934,82	1284845,46
15	420941,90	1284816,50
16	420945,36	1284795,35
17	420961,70	1284787,39
7	420970,55	1284775,54
Участок 3		
18	420706,52	1285505,80
19	420590,60	1285622,78
20	420550,91	1285664,48
21	420491,43	1285723,10
22	420439,92	1285773,61
23	420399,90	1285813,56
24	420363,56	1285851,40
25	420320,60	1285894,01
26	420270,99	1285943,71
27	420172,45	1286044,40
28	420023,04	1286194,83
29	419980,33	1286237,34
30	419924,31	1286293,60
31	419871,57	1286346,16
32	419852,78	1286365,51
33	419825,51	1286344,82
34	419985,28	1286178,41
35	420624,64	1285531,11
36	420671,23	1285483,96
37	420688,10	1285500,34
18	420706,52	1285505,80
Участок 4		
38	420564,21	1284885,93
39	420609,93	1285018,29
40	420606,59	1285020,85
41	420560,41	1284887,17
38	420564,21	1284885,93

1	2	3
Участок 5		
42	421076,42	1287214,09
43	421173,96	1287527,89
44	421174,08	1287528,38
45	421170,90	1287531,54
46	421073,29	1287217,51
42	421076,42	1287214,09

Участок 6		
47	421523,00	1286974,99
48	421542,74	1286959,67
49	421567,23	1286940,01
50	421549,22	1286974,83
51	421544,21	1286985,61
52	421540,65	1286988,38
53	421519,31	1287040,69
54	421489,82	1287097,80
55	421460,51	1287155,11
56	421374,31	1287246,84
57	421321,61	1287302,68
58	421273,89	1287353,87
59	421223,82	1287406,89
60	421180,72	1287453,15
61	421100,04	1287538,92
62	421090,23	1287518,17
63	421306,00	1287288,04
64	421442,84	1287142,65
65	421470,79	1287088,02
66	421499,86	1287031,72
47	421523,00	1286974,99

* Система координат – МСК-76.

ОПИСАНИЕ
границ и особого правового режима,
схема границ и перечень координат поворотных точек границ
зоны ограниченного хозяйственного использования для эксплуатации
автомобильной дороги в составе
туристско-рекреационной местности «Парк Дёмино»

1. В целях эксплуатации автомобильной дороги «Рыбинск – Тутаев (до Помогалова)» в составе туристско-рекреационной местности «Парк Дёмино» выделена зона ограниченного хозяйственного использования (далее – зона).

2. В состав зоны включён земельный участок, занимаемый придорожной полосой автомобильной дороги «Рыбинск – Тутаев (до Помогалова)», расположенный в районе деревень Новый Посёлок, Ераково, Погорелка и состоящий из двух обособленных участков:

- участок 1 площадью 49225 кв. м;
- участок 2 площадью 82910 кв. м.

3. На территории зоны запрещается деятельность, которая может нанести невосполнимый ущерб природным комплексам и объектам растительного и животного мира, культурно-историческим объектам туристско-рекреационной местности «Парк Дёмино», согласно подпункту 14.1 пункта 14 Положения о туристско-рекреационной местности «Парк Дёмино», в том числе:

- применение ядохимикатов и химических средств борьбы с зарастанием технических коридоров линейных объектов;

- проведение строительных работ, а также работ по вырубке древесно-кустарниковой растительности, в том числе ручным способом или с использованием механических секаторов, в период массового размножения и миграций наземных позвоночных и птиц, гнездования и выращивания потомства объектов животного мира (с апреля по июнь включительно).

4. На территории зоны разрешается деятельность, не препятствующая выполнению целей туристско-рекреационной местности «Парк Дёмино» и обеспечивающая функционирование и эксплуатацию автомобильной дороги, в том числе:

- вырубка и опиловка деревьев и кустарников в пределах допустимых расстояний до их крон, а также вырубка деревьев, угрожающих падением;

- проведение регламентных эксплуатационных работ, не оказывающих механическое и иное воздействие на объекты животного мира;

- установка дорожных и указательных знаков;

- предоставление земельных участков под расширение и строительство сооружений (объектов дорожной службы, зданий и сооружений, предназна-

ченных для обслуживания владельцев и пассажиров автотранспортных средств, объектов дорожного сервиса), необходимых для безопасного и эффективного функционирования существующих объектов;

- капитальный ремонт хозяйственных, технических сооружений и линейных объектов;

- строительство и реконструкция хозяйственных, технических сооружений и линейных объектов при положительном заключении государственной экологической экспертизы;

- движение и стоянка специальных транспортных средств, обеспечивающих выполнение целей зоны.

5. Работы, указанные в абзацах четвертом – шестом пункта 4 данного описания, проводятся при наличии согласования государственного бюджетного учреждения Ярославской области «Управление по особо охраняемым природным территориям и охране животного мира» (далее – единая дирекция ООПТ).

5.1. Для получения согласования лицо, ответственное за проведение работ (далее – заявитель), представляет в единую дирекцию ООПТ:

- заявление с указанием вида, объёма и сроков работ, которые подлежат согласованию, и реквизитов разрешения на добывание объектов животного или растительного мира, занесённых в Красную книгу Российской Федерации и Красную книгу Ярославской области (в случае если ранее такое разрешение было получено заявителем);

- доверенность или иной документ, подтверждающий полномочия лица действовать от имени заявителя, – в случае подачи документов представителем;

- перечень и обоснование необходимости проведения работ, карты (схемы) мест их проведения, а также материалы, обосновывающие отсутствие негативного воздействия на туристско-рекреационную местность.

5.2. Единая дирекция ООПТ в срок, не превышающий 30 дней со дня поступления документов, рассматривает их и принимает решение о согласовании либо об отказе в согласовании соответствующих работ.

5.3. Мотивированный отказ в согласовании работ оформляется в случаях, если:

- заявителем не представлены документы, представление которых предусмотрено подпунктом 5.1 пункта 5 данного описания;

- на испрашиваемых участках имеются места обитания (произрастания) редких и исчезающих видов грибов, лишайников, растений и животных, занесённых в Красную книгу Российской Федерации и Красную книгу Ярославской области, и заявителем не получено в установленном порядке разрешение на добывание таких объектов животного или растительного мира;

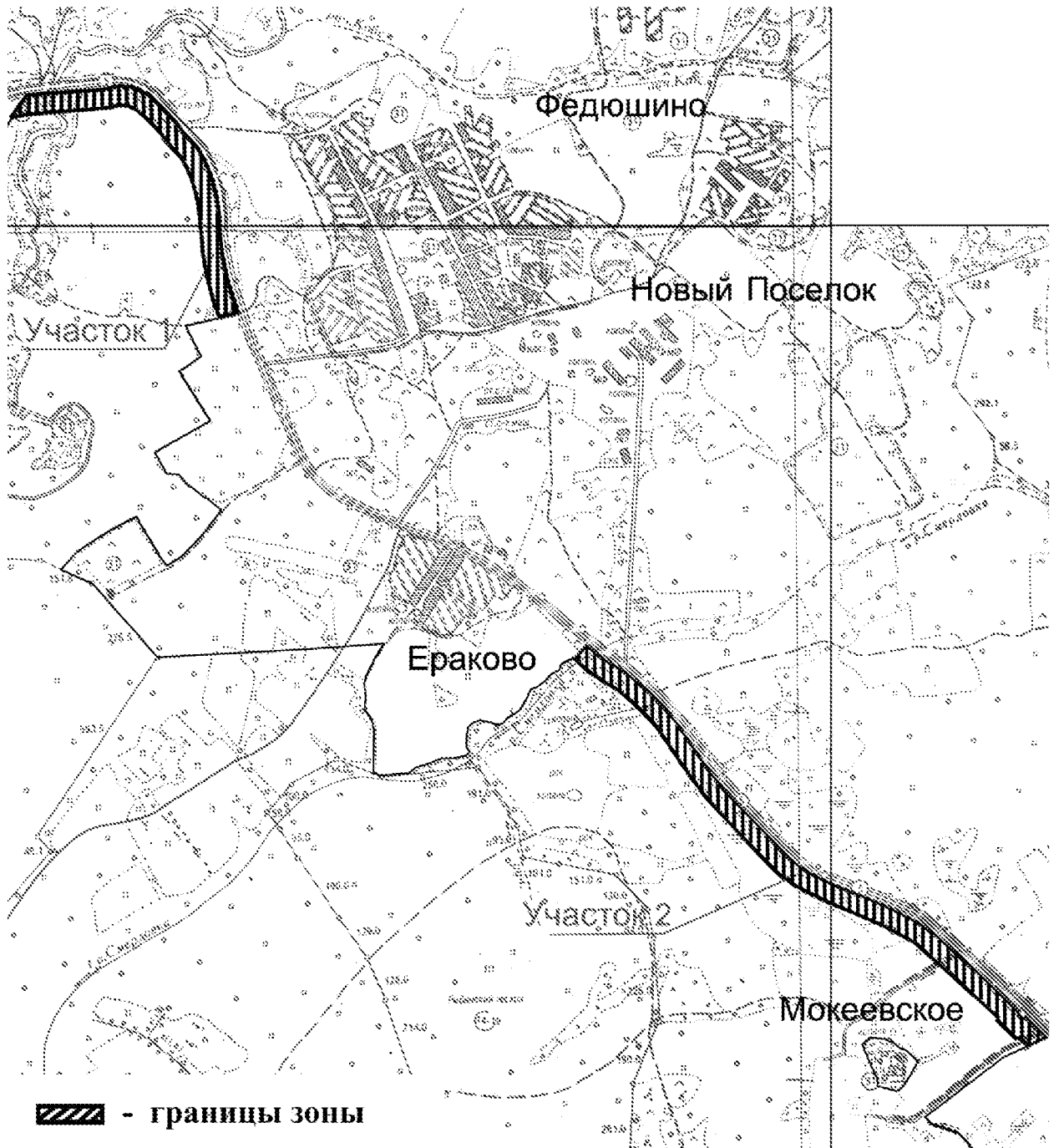
- осуществление работ планируется в период размножения и миграций, гнездования и выращивания потомства объектов животного мира (с апреля по июнь включительно).

5.4. При отсутствии оснований для отказа единая дирекция ООПТ оформляет письмо о согласовании работ.

5.5. В срок, не превышающий 2 рабочих дней со дня оформления, письмо о согласовании работ либо мотивированный отказ в согласовании работ направляются (выдаются) заявителю.

6. Заявитель не менее чем за 3 дня до начала предполагаемого начала проведения работ, указанных в абзацах втором – седьмом пункта 4 данного описания, направляет в единую дирекцию ООПТ соответствующее извещение.

Схема границ зоны



Перечень координат поворотных точек границ зоны

Номер точки	Координаты*	
	X	Y
1	2	3
Участок 1		
1	423672,36	1284822,61
2	423676,28	1284877,74
3	423679,54	1284906,55
4	423687,19	1284999,59
5	423690,08	1285037,27
6	423695,74	1285059,34
7	423697,42	1285088,95
8	423693,33	1285111,69
9	423677,71	1285145,67
10	423655,21	1285173,19
11	423640,54	1285190,06
12	423585,50	1285238,43
13	423580,38	1285238,83
14	423564,58	1285252,35
15	423563,30	1285257,08
16	423531,54	1285283,90
17	423485,56	1285308,66
18	423443,77	1285322,92
19	423408,07	1285332,14
20	423369,85	1285338,11
21	423284,35	1285347,46
22	423244,97	1285350,21
23	423194,96	1285358,56
24	423137,72	1285374,79
25	423118,49	1285378,85
26	423082,24	1285394,47
27	423070,59	1285345,04
28	423103,28	1285330,96
29	423125,72	1285326,22
30	423183,99	1285309,70
31	423239,10	1285300,50
32	423279,89	1285297,65
33	423363,27	1285288,53
34	423397,94	1285283,12
35	423429,42	1285274,98
36	423465,50	1285262,68
37	423503,25	1285242,34
38	423519,11	1285228,95
39	423520,35	1285224,39
40	423560,25	1285190,25
41	423565,00	1285189,88
42	423605,01	1285154,72
43	423616,98	1285140,95
44	423634,95	1285118,97
45	423645,24	1285096,58
46	423647,17	1285085,90
47	423646,10	1285067,04
48	423640,56	1285045,45

1	2	3
49	423637,35	1285003,55
50	423629,77	1284911,41
51	423626,48	1284882,32
52	423621,05	1284805,85
53	423615,90	1284786,83
54	423612,86	1284780,98
1	423672,36	1284822,61
Участок 2		
55	422147,48	1286304,09
56	422148,50	1286307,89
57	422182,61	1286339,74
58	422160,87	1286363,02
59	422129,98	1286407,28
60	422118,37	1286429,48
61	422096,49	1286459,53
62	422070,57	1286491,35
63	422052,18	1286512,05
64	422014,88	1286547,88
65	421991,84	1286567,30
66	421971,13	1286582,90
67	421925,85	1286613,69
68	421853,09	1286662,47
69	421820,45	1286686,94
70	421794,11	1286708,02
71	421741,21	1286757,76
72	421682,86	1286813,05
73	421628,45	1286863,64
74	421607,43	1286884,76
75	421594,58	1286899,35
76	421583,30	1286915,49
77	421567,95	1286938,61
78	421549,22	1286974,83
79	421534,67	1287006,16
80	421506,18	1287076,38
81	421489,21	1287116,25
82	421462,74	1287173,50
83	421439,02	1287219,65
84	421420,58	1287251,75
85	421401,22	1287277,76
86	421349,02	1287338,49
87	421285,47	1287407,40
88	421189,40	1287509,16
89	421181,64	1287507,17
90	421171,44	1287517,72
91	421174,08	1287528,38
92	421120,82	1287582,85
93	421097,85	1287534,27
94	421118,74	1287512,90
95	421116,25	1287502,87
96	421165,90	1287451,52
97	421173,27	1287453,41
98	421248,91	1287373,29
99	421311,67	1287305,24

1	2	3
100	421362,16	1287246,50
101	421378,70	1287224,27
102	421395,08	1287195,76
103	421417,79	1287151,57
104	421443,50	1287095,96
105	421460,01	1287057,19
106	421488,80	1286986,22
107	421504,32	1286952,81
108	421524,79	1286913,22
109	421541,98	1286887,34
110	421555,20	1286868,41
111	421570,92	1286850,57
112	421593,69	1286827,68
113	421648,64	1286776,59
114	421706,89	1286721,40
115	421761,31	1286670,23
116	421789,83	1286647,41
117	421824,15	1286621,67
118	421897,87	1286572,25
119	421942,01	1286542,23
120	421960,66	1286528,19
121	421981,41	1286510,70
122	422016,12	1286477,36
123	422032,48	1286458,94
124	422056,87	1286429,00
125	422075,78	1286403,04
126	422087,15	1286381,28
127	422121,90	1286331,49
55	422147,48	1286304,09

* Система координат – МСК-76.

ОПИСАНИЕ
границ и особого правового режима,
схема границ и перечень координат поворотных точек границ
зоны ограниченного хозяйственного использования для размещения,
реконструкции и эксплуатации линии связи в составе
туристско-рекреационной местности «Парк Дёмино»

1. В целях размещения, реконструкции и эксплуатации линии связи ОК 726 на участке Рыбинск – Шашково в составе туристско-рекреационной местности «Парк Дёмино» выделена зона ограниченного хозяйственного использования (далее – зона).

2. В состав зоны включён земельный участок площадью 17606,92 кв. м для размещения, реконструкции и эксплуатации линии связи ОК 726 на участке Рыбинск – Шашково. Ширина зоны – 4 м.

3. На территории зоны запрещается деятельность, которая может нанести невосполнимый ущерб природным комплексам и объектам растительного и животного мира, культурно-историческим объектам туристско-рекреационной местности «Парк Дёмино», согласно подпункту 14.1 пункта 14 Положения о туристско-рекреационной местности «Парк Дёмино», в том числе:

- огораживание территории;
- применение ядохимикатов и химических средств борьбы с зарастанием технического коридора линейного объекта;
- проведение строительных работ, а также работ по вырубке древесно-кустарниковой растительности, в том числе ручным способом или с использованием механических секаторов, в период массового размножения и миграций наземных позвоночных и птиц, гнездования и выращивания потомства объектов животного мира (с апреля по июнь включительно).

4. На территории зоны разрешается деятельность, не препятствующая выполнению целей туристско-рекреационной местности «Парк Дёмино» и обеспечивающая безаварийное функционирование и эксплуатацию существующих объектов, в том числе:

- вырубка и опилка деревьев и кустарников в пределах допустимых расстояний до их крон, а также вырубка деревьев, угрожающих падением;
- проведение регламентных эксплуатационных и охранно-предупредительных работ, не оказывающих механическое и иное воздействие на объекты животного мира;
- прокладка и содержание просек в границах, установленных законодательством;
- установка информационных и указательных знаков;

- предоставление земельных участков под расширение и строительство сооружений, необходимых для безопасного и эффективного функционирования существующих объектов;

- прокладка дорог, предназначенных для ведения строительномонтажных, регламентных эксплуатационных и ремонтных работ;

- капитальный ремонт хозяйственных, технических сооружений и линейных объектов;

- строительство и реконструкция хозяйственных, технических сооружений и линейных объектов при положительном заключении государственной экологической экспертизы;

- движение и стоянка специальных транспортных средств, обеспечивающих выполнение целей зоны.

5. Работы, указанные в абзацах четвертом – восьмом пункта 4 данного описания, проводятся при наличии согласования государственного бюджетного учреждения Ярославской области «Управление по особо охраняемым природным территориям и охране животного мира» (далее – единая дирекция ООПТ).

5.1. Для получения согласования лицо, ответственное за проведение работ (далее – заявитель), представляет в единую дирекцию ООПТ:

- заявление с указанием вида, объёма и сроков работ, которые подлежат согласованию, и реквизитов разрешения на добывание объектов животного или растительного мира, занесённых в Красную книгу Российской Федерации и Красную книгу Ярославской области (в случае если ранее такое разрешение было получено заявителем);

- доверенность или иной документ, подтверждающий полномочия лица действовать от имени заявителя, – в случае подачи документов представителем;

- перечень и обоснование необходимости проведения работ, карты (схемы) мест их проведения, а также материалы, обосновывающие отсутствие негативного воздействия на туристско-рекреационную местность.

5.2. Единая дирекция ООПТ в срок, не превышающий 30 дней со дня поступления документов, рассматривает их и принимает решение о согласовании либо об отказе в согласовании соответствующих работ.

5.3. Мотивированный отказ в согласовании работ оформляется в случаях, если:

- заявителем не представлены документы, представление которых предусмотрено подпунктом 5.1 пункта 5 данного описания;

- на испрашиваемых участках имеются места обитания (произрастания) редких и исчезающих видов грибов, лишайников, растений и животных, занесённых в Красную книгу Российской Федерации и Красную книгу Ярославской области, и заявителем не получено в установленном порядке разрешение на добывание таких объектов животного или растительного мира;

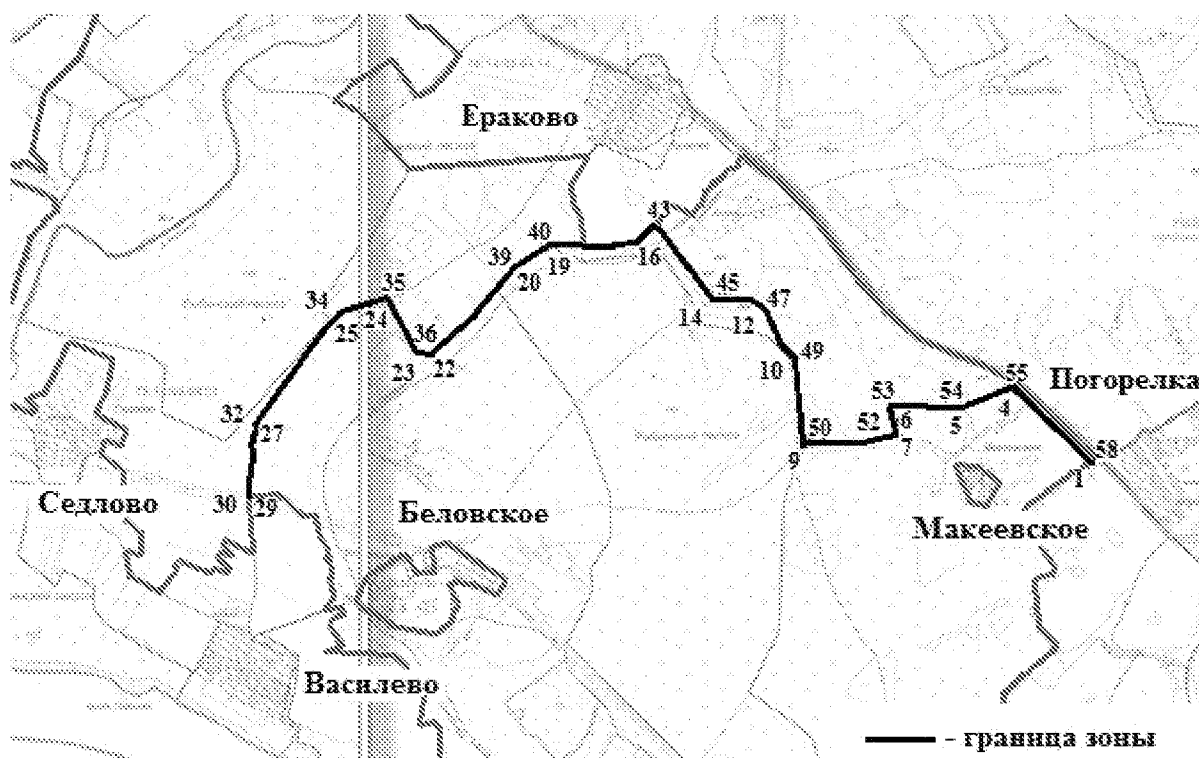
- осуществление работ планируется в период размножения и миграций, гнездования и выращивания потомства объектов животного мира (с апреля по июнь включительно).

5.4. При отсутствии оснований для отказа единая дирекция ООПТ оформляет письмо о согласовании работ.

5.5. В срок, не превышающий 2 рабочих дней со дня оформления, письмо о согласовании работ либо мотивированный отказ в согласовании работ направляются (выдаются) заявителю.

6. Заявитель не менее чем за 3 дня до начала предполагаемого начала проведения работ, указанных в абзацах четвертом – девятым пункта 4 данного описания, направляет в единую дирекцию ООПТ соответствующее извещение.

Схема границ зоны



Перечень координат поворотных точек границ зоны

Номер точки	Координаты*	
	X	Y
1	2	3
1	421131,67	1287553,68
2	421176,10	1287498,37
3	421319,02	1287347,56
4	421385,71	1287271,40
5	421315,97	1287098,01
6	421322,80	1286854,88
7	421219,11	1286872,63
8	421193,19	1286719,65

9	421185,01	1286550,28
1	2	3
10	421481,56	1286516,04
11	421532,04	1286473,70
12	421670,12	1286406,69
13	421701,50	1286330,20
14	421693,31	1286234,59
15	421781,51	1286172,32
16	421953,88	1286034,98
17	421895,61	1285964,49
18	421877,40	1285868,47
19	421884,56	1285671,14
20	421811,72	1285545,96
21	421627,21	1285389,17
22	421505,82	1285251,83
23	421504,61	1285199,57
24	421700,04	1285097,48
25	421650,27	1284943,12
26	421559,47	1284858,29
27	421275,38	1284652,46
28	421195,85	1284630,19
29	420997,26	1284619,14
30	420997,65	1284615,16
31	421196,65	1284626,21
32	421278,00	1284649,30
33	421562,47	1284855,59
34	421653,80	1284941,02
35	421705,01	1285099,35
36	421508,66	1285201,83
37	421509,28	1285249,68
38	421630,53	1285386,83
39	421814,63	1285543,16
40	421888,73	1285670,30
41	421881,36	1285869,44
42	421899,56	1285963,67
43	421959,52	1286035,54
44	421784,11	1286175,39
45	421697,49	1286236,36
46	421705,62	1286330,66
47	421673,31	1286409,50
48	421534,52	1286476,87
49	421483,21	1286519,87
50	421189,19	1286553,82
51	421197,23	1286719,73
52	421222,12	1286867,56
53	421326,89	1286850,14
54	421320,07	1287097,24
55	421390,36	1287272,33
56	421321,42	1287350,78
57	421178,30	1287501,79
58	421133,50	1287557,22
1	421131,67	1287553,68

* Система координат – МСК-76.

ОПИСАНИЕ
границ и особого правового режима,
перечень координат поворотных точек границ и схема границ
зоны ограниченного хозяйственного использования для осуществления
сельскохозяйственной деятельности в составе
туристско-рекреационной местности «Парк Дёмино»

1. В целях осуществления сельскохозяйственной деятельности (выращивание однолетних и многолетних трав) общества с ограниченной ответственностью «Шашково» в составе туристско-рекреационной местности «Парк Дёмино» выделена зона ограниченного хозяйственного использования (далее – зона).

2. В состав зоны включён земельный участок, расположенный в районе деревень Ераково, Погорелка и состоящий из трёх обособленных участков:

- участок 1 площадью 298701 кв. м;
- участок 2 площадью 79884 кв. м;
- участок 3 площадью 318288 кв. м.

3. На территории зоны запрещается деятельность, которая может нанести невосполнимый ущерб природным комплексам и объектам растительного и животного мира, культурно-историческим объектам туристско-рекреационной местности «Парк Дёмино», согласно подпункту 14.1 пункта 14 Положения о туристско-рекреационной местности «Парк Дёмино», в том числе:

- огораживание территории (за исключением локальных объектов);
- вырубка древесно-кустарниковой растительности в период массового размножения и миграций наземных позвоночных и птиц (с апреля по июнь включительно).

4. На территории зоны разрешается деятельность, не препятствующая выполнению целей туристско-рекреационной местности «Парк Дёмино» и обеспечивающая выполнение целей зоны, в том числе:

- разработка и распашка земель, применение агрохимикатов, удобрений, средств защиты растений от вредителей (за исключением водоохраных зон водных объектов);

- кошение трав, сгребание в валки, подбор с измельчением, разравнивание и трамбовка;

- движение и стоянка специальных транспортных средств, обеспечивающих выполнение целей зоны;

- вырубка древесно-кустарниковой растительности с августа до начала апреля (вне периода массового размножения и миграций наземных позвоночных и птиц).

Перечень координат поворотных точек границ зоны

Номер точки	Координаты*	
	X	Y
1	2	3
Участок 1		
1	421648,96	1284885,52
2	421671,40	1284888,05
3	421714,39	1284915,11
4	421788,60	1284974,84
5	421859,64	1285036,74
6	421860,88	1285045,38
7	421883,44	1285069,86
8	421912,94	1285121,08
9	421958,37	1285133,94
10	421964,52	1285144,25
11	421961,27	1285184,80
12	421977,56	1285193,48
13	421993,48	1285215,93
14	421988,42	1285235,84
15	421961,27	1285257,92
16	421942,44	1285285,07
17	421917,10	1285308,24
18	421915,29	1285320,54
19	421930,86	1285340,09
20	421945,12	1285357,51
21	422013,94	1285301,18
22	422040,00	1285298,28
23	422159,00	1285326,15
24	422162,74	1285404,13
25	422137,74	1285406,70
26	422115,11	1285436,20
27	422090,50	1285439,46
28	422072,22	1285448,51
29	422098,82	1285473,67
30	422100,45	1285494,84
31	422088,14	1285514,93
32	422095,38	1285520,94
33	422120,54	1285499,37
34	422135,02	1285509,86
35	422140,63	1285535,75
36	422133,21	1285558,55
37	422138,91	1285571,04
38	422160,45	1285575,20
39	422169,39	1285579,99
40	422173,03	1285585,34
41	422187,87	1285789,32
42	422149,86	1285766,15
43	422100,45	1285741,18
44	422080,00	1285736,11
45	422044,34	1285740,27
46	422024,07	1285738,10
47	422011,19	1285701,59
48	421961,02	1285751,63
1	2	3

1	2	3
49	421863,35	1285735,57
50	421877,65	1285673,85
51	421939,00	1285601,27
52	421942,26	1285589,86
53	421927,97	1285597,00
54	421884,34	1285632,40
55	421861,72	1285637,29
56	421809,78	1285538,28
57	421774,12	1285510,23
58	421744,56	1285485,05
59	421728,97	1285471,35
60	421698,10	1285450,86
61	421683,26	1285433,85
62	421663,16	1285414,97
63	421682,38	1285399,94
64	421701,85	1285377,77
65	421656,95	1285388,27
66	421621,73	1285397,52
67	421591,85	1285363,19
68	421562,59	1285347,06
69	421519,64	1285274,93
70	421507,69	1285255,02
71	421505,52	1285218,10
72	421503,35	1285198,19
73	421494,48	1285182,26
74	421431,31	1285065,88
75	421396,56	1285015,93
76	421482,17	1284998,01
77	421506,97	1285002,35
78	421531,58	1285029,14
79	421595,11	1285130,86
80	421600,95	1285142,40
81	421633,02	1285126,17
82	421702,40	1285091,04
83	421708,70	1285092,84
84	421698,13	1285025,21
85	421687,48	1284989,99
86	421676,83	1284970,18
87	421656,28	1284941,48
88	421625,34	1284906,53
1	421648,96	1284885,52
Участок 2		
89	422030,61	1286532,77
90	422012,90	1286460,13
91	422014,97	1286453,23
92	422024,66	1286425,96
93	422027,02	1286405,77
94	422021,78	1286386,36
95	422013,66	1286369,58
96	422008,15	1286359,88
97	422008,42	1286353,06
98	422006,32	1286326,31
99	421992,95	1286296,68
100	421966,39	1286265,47

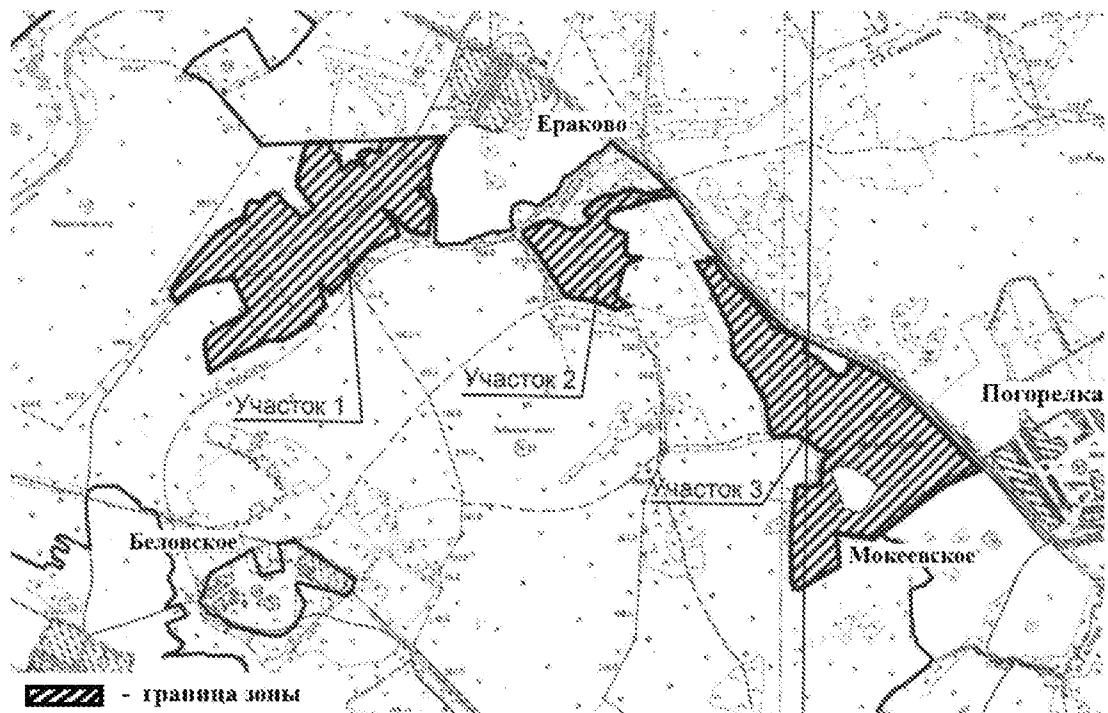
1	2	3
101	421951,46	1286255,51
102	421937,30	1286258,92
103	421930,75	1286273,08
104	421921,58	1286274,13
105	421908,93	1286262,57
106	421897,92	1286242,11
107	421892,68	1286216,41
108	421895,30	1286194,91
109	421911,29	1286166,33
110	421917,31	1286139,32
111	421908,14	1286103,66
112	421882,72	1286055,93
113	421867,78	1286054,88
114	421798,25	1286111,03
115	421753,70	1286140,66
116	421697,09	1286177,64
117	421671,89	1286195,03
118	421664,55	1286222,30
119	421657,48	1286280,26
120	421643,33	1286327,98
121	421629,96	1286357,61
122	421632,06	1286375,45
123	421639,40	1286389,08
124	421640,46	1286408,39
125	421652,24	1286390,92
126	421666,13	1286370,20
127	421675,42	1286362,41
128	421731,10	1286377,45
129	421766,76	1286386,84
130	421779,14	1286396,23
131	421790,03	1286420,27
132	421800,78	1286443,35
133	421803,03	1286419,39
134	421805,52	1286403,91
135	421808,77	1286396,42
136	421815,00	1286392,68
137	421878,06	1286393,32
138	421896,02	1286346,60
139	421910,52	1286332,60
140	421924,09	1286327,01
141	421939,27	1286330,26
142	421949,67	1286335,84
143	421972,75	1286416,30
144	421990,51	1286456,65
145	422011,55	1286550,68
146	422014,88	1286547,88
89	422030,61	1286532,77
Участок 3		
147	421789,73	1286624,18
148	421721,51	1286667,02
149	421553,91	1286749,21
150	421531,03	1286747,44
151	421515,41	1286749,12
152	421482,32	1286756,87

1	2	3
153	421433,04	1286800,54
154	421334,68	1286860,11
155	421253,23	1286872,63
156	421217,45	1286888,38
157	421219,60	1286924,90
158	421221,75	1286967,15
159	421199,56	1287012,26
160	421173,80	1287048,78
161	421166,64	1287081,72
162	421146,61	1287058,10
163	421121,56	1287051,65
164	421063,13	1287049,02
165	421050,36	1287013,53
166	421050,00	1286992,24
167	421056,74	1286977,33
168	421050,00	1286967,40
169	420928,36	1286952,85
170	420827,77	1286953,22
171	420742,66	1286956,77
172	420713,93	1286964,93
173	420712,87	1286981,97
174	420752,59	1287046,56
175	420783,80	1287101,21
176	420791,07	1287114,76
177	420900,30	1287103,76
178	420890,02	1287185,74
179	420886,47	1287230,45
180	420898,95	1287248,32
181	421019,43	1287402,58
182	421065,99	1287466,92
183	421083,81	1287502,60
184	421120,82	1287582,85
185	421131,50	1287570,72
186	421174,08	1287528,38
187	421171,44	1287517,72
188	421181,64	1287507,17
189	421189,40	1287509,16
190	421285,47	1287407,40
191	421349,02	1287338,49
192	421401,22	1287277,76
193	421420,58	1287251,75
194	421439,02	1287219,65
195	421462,74	1287173,50
196	421476,73	1287143,23
197	421428,07	1287127,46
198	421422,22	1287091,80
199	421456,27	1287056,14
200	421486,58	1287017,82
201	421499,84	1286985,95
202	421542,85	1286988,53
203	421550,70	1286951,18
204	421565,78	1286918,54
205	421579,26	1286898,37
206	421576,13	1286885,08

1	2	3
207	421595,24	1286870,88
208	421631,26	1286839,20
209	421676,97	1286800,51
210	421735,63	1286729,24
211	421784,33	1286692,01
212	421802,93	1286678,31
213	421804,95	1286665,69
214	421794,13	1286661,16
147	421789,73	1286624,18
215	421101,25	1287085,51
216	421120,77	1287106,56
217	421115,29	1287146,96
218	421104,17	1287172,27
219	421091,67	1287187,01
220	421084,32	1287205,48
221	421055,91	1287236,46
222	421004,72	1287207,36
223	420986,43	1287195,04
224	420974,43	1287179,64
225	420987,30	1287128,98
226	421010,73	1287124,18
227	421060,19	1287102,09
215	421101,25	1287085,51

* Система координат – МСК-76.

Схема границ зоны



**ИЗМЕНЕНИЯ,
вносимые в Перечень особо охраняемых природных территорий Ярославской области**

1. В разделе 2:

1.1. Пункт 2.14.15 подраздела 2.14 раздела 2 признать утратившим силу.

1.2. Пункт 2.17.3 подраздела 2.17, графу 6, дополнить словами «; ПП 23».

2. Дополнить разделом следующего содержания:

№ п/п	Наименование и местонахождение охраняемой территории	Площадь охраняемой территории (га)	Организация, ответственная за соблюдение особого режима использования охраняемой территории (в установленном порядке)	Граница охраняемой территории	Примечание
1	2	3	4	5	6
3. ТУРИСТСКО-РЕКРЕАЦИОННЫЕ МЕСТНОСТИ					
Рыбинский МР					
	Парк Демино	825,959	администрация Назаровского сельского поселения Рыбинского МР, ГКУ ЯО «Рыбинское лесничество», ЗАО «Центр лыжного спорта «Демино», собственники, владельцы и	местоположение – Ярославская область, Рыбинский МР, Назаровское сельское поселение, в границах территории, ограниченной на западе долиной р. Колокши и дер. Вокшерина, на севере автомобильной дорогой «Рыбинск – Тутаев (до Помогалова)» от дер. Вокшерина до дер. Погорелка и	

			пользователи земельных участков	населёнными пунктами Демино, Ераково,	
1	2	3	4	5	6
				на востоке 1120-м кварталом Борзовского участкового лесничества (Колокшинский участок) ГКУ ЯО «Рыбинское лесничество» и грунтовой дорогой до дер. Пирогово, на юге береговой линией р. Волги, населёнными пунктами Пирогово, Василево, Седлово; схема границ и перечень координат поворотных точек границ приведены в Положении о туристско-рекреационной местности «Парк Демино»	

3. Список использованных сокращений после абзаца семидесятого дополнить абзацем следующего содержания:

«ПП 23 – Положение о памятнике природы "Долина р. Ити", утверждённое постановлением Правительства области 11.04.2017 № 303-п "Об утверждении Положения о памятнике природы "Долина р. Ити" и о внесении изменений в постановление Правительства области от 01.07.2010 № 460-п"».