

ПРАВИТЕЛЬСТВО ЯРОСЛАВСКОЙ ОБЛАСТИ

ПОСТАНОВЛЕНИЕ

от 06.03.2015 № 241-п
г. Ярославль

О выделении зон ограниченного хозяйственного использования, об утверждении Положения о заказнике «Козьмодемьянский» и о внесении изменений в постановление Администрации области от 15.12.2003 № 247 и постановления Правительства области от 01.07.2010 № 460-п, от 03.10.2014 № 977-п

В соответствии с Земельным кодексом Российской Федерации, Федеральным законом от 14 марта 1995 года № 33-ФЗ «Об особо охраняемых природных территориях», постановлением Правительства области от 27.09.2012 № 981-п «Об утверждении Порядка создания особо охраняемых природных территорий регионального значения в Ярославской области» и на основании заключений государственной экологической экспертизы от 28.04.2014 № 7/2014, утверждённого приказом департамента охраны окружающей среды и природопользования Ярославской области от 28.04.2014 № 13Э «Об утверждении заключения экспертной комиссии», от 26.05.2014 № 10/2014, утверждённого приказом департамента охраны окружающей среды и природопользования Ярославской области от 26.05.2014 № 21Э «Об утверждении заключения экспертной комиссии», от 15.10.2014 № 21/2014, утверждённого приказом департамента охраны окружающей среды и природопользования Ярославской области от 15.10.2014 № 44Э «Об утверждении заключения экспертной комиссии», и согласования Министерства природных ресурсов и экологии Российской Федерации от 01.10.2014 № 05-12-29/22295
ПРАВИТЕЛЬСТВО ОБЛАСТИ ПОСТАНОВЛЯЕТ:

1. Выделить в составе государственного зоологического заказника «Козьмодемьянский»:

1.1. Зону ограниченного хозяйственного использования для размещения, реконструкции и эксплуатации магистрального газопровода «Горький – Череповец» (на участке «Газоизмерительная станция Бурмакино – Рыбинск-1»).

1.2. Зону ограниченного хозяйственного использования для размещения, реконструкции и эксплуатации двухцепной воздушной линии электропередачи «ВЛ 220 кВ Ярославская ТЭС – Ярославская I, ВЛ 220 кВ

Ярославская – Тутаев» и двухцепной высоковольтной линии электропередачи «ВЛ 220 кВ Ярославская ТЭС – Ярославская II, ВЛ 220 кВ Ярославская ТЭС – Тверицкая».

1.3. Зону ограниченного хозяйственного использования для размещения, реконструкции и эксплуатации автомобильной дороги Кормилицино – Курба.

2. Включить в состав зоны, указанной в подпункте 1.1 пункта 1, земельный участок общей площадью 148 444,0 кв. м, занимаемый объектами магистрального газопровода «Горький – Череповец» (на участке «Газоизмерительная станция Бурмакино – Рыбинск-1»).

3. Включить в состав зоны, указанной в подпункте 1.2 пункта 1:

- земельный участок общей площадью 219235,7 кв. м, занимаемый двухцепной воздушной линией электропередачи «ВЛ 220 кВ Ярославская – Ярославская I, ВЛ 220 кВ Ярославская – Тутаев» и её охранной зоной, расположенный в районе деревень Юково и Барское Меленковского сельского округа Ярославского муниципального района;

- земельный участок общей площадью 85467 кв. м, занимаемый двухцепной воздушной линией электропередачи «ВЛ 220 кВ Ярославская – Ярославская I, ВЛ 220 кВ Ярославская – Тутаев» и её охранной зоной, расположенный в районе дер. Скрипино и с. Курба Курбского сельского округа Ярославского муниципального района;

- земельный участок общей площадью 212514,5 кв. м, занимаемый двухцепной воздушной линией электропередачи «ВЛ 220 кВ Ярославская ТЭС – Ярославская II, ВЛ 220 кВ Ярославская ТЭС – Тверицкая» и её охранной зоной, расположенный в районе деревень Курилово и Барышкино Меленковского сельского округа Ярославского муниципального района.

4. Включить в состав зоны, указанной в подпункте 1.3 пункта 1, земельные участки общей площадью 6690,9 кв. м и 6731,8 кв. м, занимаемые автомобильной дорогой Кормилицино – Курба и её охранной зоной, расположенные в районе с. Новленское Курбского сельского округа Ярославского муниципального района.

5. Утвердить прилагаемое Положение о государственном природном заказнике «Козьмодемьянский».

6. Внести в постановление Администрации области от 15.12.2003 № 247 «О государственных зоологических заказниках Ярославской области» изменения согласно приложению 1.

7. Внести в Перечень особо охраняемых природных территорий Ярославской области, утверждённый постановлением Правительства области от 01.07.2010 № 460-п «Об утверждении Перечня особо охраняемых природных территорий Ярославской области и о признании утратившими силу отдельных постановлений Администрации области и Правительства области», следующие изменения:

7.1. В пункте 1.7.2 подраздела 1.7 раздела 1, графе 4, слово «Новосельского» заменить словом «Большесельского».

7.2. Абзац тридцать третий списка использованных сокращений изложить в следующей редакции:

«ПЗ 2 – Положение о государственном природном заказнике "Верхне-Волжский", утверждённое постановлением Правительства области от 03.10.2014 № 977-п "О выделении зон ограниченного хозяйственного использования и утверждении Положения о заказнике "Верхне-Волжский", внесении изменений в постановление Администрации области от 15.12.2003 № 247 и отдельные постановления Правительства области"».

8. Внести в Положение о государственном природном заказнике «Верхне-Волжский», утверждённое постановлением Правительства области от 03.10.2014 № 977-п «О выделении зон ограниченного хозяйственного использования и утверждении Положения о заказнике «Верхне-Волжский», внесении изменений в постановление Администрации области от 15.12.2003 № 247 и отдельные постановления Правительства области», изменения согласно приложению 2.

9. Контроль за исполнением постановления возложить на заместителя Председателя Правительства области Шилова А.Н.

10. Постановление вступает в силу через 10 дней после его официального опубликования.

Председатель
Правительства области

А.Л. Князьков

УТВЕРЖДЕНО
постановлением
Правительства области
от 06.03.2015 № 241-п

ПОЛОЖЕНИЕ
о государственном природном заказнике «Козьмодемьянский»

1. Положение о государственном природном заказнике «Козьмодемьянский» (далее – Положение) разработано в соответствии с Федеральным законом от 14 марта 1995 года № 33-ФЗ «Об особо охраняемых природных территориях».

2. Наименование и категория особо охраняемой природной территории – государственный природный заказник «Козьмодемьянский» (далее – заказник).

3. Статус – региональный.

4. Профиль – зоологический.

5. Местоположение – Ярославская область, Ярославский муниципальный район.

6. Границы: западная и северная – от с. Курба вниз по р. Курбице до р. Пахмы, далее вниз по р. Пахме до с. Богослов; восточная – от с. Богослов по просёлочной дороге через дер. Ефремово до дер. Вошино, далее по р. Вондели до р. Которосли, затем вверх по р. Которосли до железной дороги Ярославль – Москва и по железной дороге на юг до ст. Козьмодемьянск; южная – от ст. Козьмодемьянск по шоссе до с. Курба (за исключением земель населённых пунктов).

Считать не входящими в границы заказника земельные участки общей площадью 98194 кв. м (в том числе участок с кадастровым номером 76:17:186201:380 площадью 30533 кв. м, участок с кадастровым номером 76:17:186201:382 площадью 21369 кв. м, участок с кадастровым номером 76:17:186201:383 площадью 46292 кв. м), расположенные в районе с. Богослов Ивняковского сельского округа Ярославского муниципального района.

7. Площадь – 8384,6799 гектара.

8. Заказник образован в соответствии с распоряжением исполнительного комитета Ярославского областного Совета депутатов трудящихся от 22.02.63 № 31-р и функционирует в соответствии с постановлением Правительства области от 01.07.2010 № 460-п «Об утверждении Перечня особо охраняемых природных территорий Ярославской области и о признании утратившими силу отдельных постановлений Администрации области и Правительства области» и Положением.

9. Заказник образован без изъятия земельных участков у собственников, владельцев и пользователей.

10. Изменение границ, выделение зон ограниченного хозяйственного использования, упразднение заказника осуществляются в соответствии с

Порядком создания особо охраняемых природных территорий регионального значения в Ярославской области, утверждённым постановлением Правительства области от 27.09.2012 № 981-п «Об утверждении Порядка создания особо охраняемых природных территорий регионального значения в Ярославской области».

11. Государственный надзор в области охраны и использования заказника осуществляется департаментом охраны окружающей среды и природопользования Ярославской области (далее – ДООСиП ЯО) в пределах его компетенции.

12. Ответственность за соблюдение установленного режима использования территории заказника несут ДООСиП ЯО, департамент по охране и использованию животного мира Ярославской области (далее – ДОиИЖМ ЯО), департамент лесного хозяйства Ярославской области (далее – ДЛХ ЯО) (в рамках полномочий), собственники, владельцы и пользователи земельных участков.

13. Функции единой дирекции государственных зоологических заказников Ярославской области осуществляет государственное бюджетное учреждение Ярославской области «Управление по охране животного мира» (далее – единая дирекция заказников), обеспечивающее охрану и воспроизводство объектов животного мира, сохранение среды их обитания на территории заказника.

14. Цель создания заказника – сохранение, восстановление и воспроизводство всех видов боровой дичи, сохранение среды их обитания, путей миграций, мест гнездования, типичных, уникальных, невозполнимых, ценных в экологическом, научном, культурном и эстетическом отношении природных комплексов и ландшафтов, объектов растительного мира, редких и исчезающих видов.

Основными задачами заказника являются:

- сохранение, восстановление и воспроизводство всех видов боровой дичи, редких и исчезающих видов, сохранение среды их обитания и мест гнездования;
- проведение биотехнических мероприятий с целью создания наиболее благоприятных условий обитания охраняемых видов охотничьих животных;
- систематическое проведение учётных работ, регулирование численности, выбраковка больных и травмированных охотничьих животных;
- пропаганда и внедрение передового опыта охраны и воспроизводства диких охотничьих животных.

15. Краткое описание заказника.

Основная часть заказника расположена в Ярославско-Костромской низине. Большая часть территории характеризуется увалистым рельефом и наличием больших холмов. Абсолютные высоты изменяются от 100 до 150 м, а относительные – от 20 до 30 м. С поверхности низина сложена озёрными отложениями. Коренные породы представлены меловой системой из слюдястых песков с прослойками чёрных глин. На территории заказника представлены разновидности типичных почв лесной зоны с преобладанием

средне- и легкосуглинистых почв. Гидрологическая сеть заказника развита достаточно хорошо. На его территории находятся несколько слабо врезанных петляющих (мигрирующих) рек – Которосль, Пахма, Пажа, Вондель, Курбица, имеющих разветвлённую сеть притоков.

Типы растительности заказника разнообразны, доминируют леса и луга. В пределах заказника представлены коренные (первичные) и производные (временные) леса. Небольшой участок (около 100 га) коренного соснового леса занимает склон террасы р. Пахмы вблизи с. Богослов. В зависимости от почвенных условий и микрорельефа встречаются фрагменты разных типов соснового леса – бор кисличный, бор ландышевый, бор орляковый, бор брусничный, бор черничный, бор долгомошный. В подросте встречаются берёза бородавчатая, осина. Кустарниковый ярус (подлесок) довольно изрежен и состоит из рябины обыкновенной, крушины ломкой, малины обыкновенной, ивы пепельной, ушастой и приземистой, калины обыкновенной. Травяно-кустарниковый ярус хорошо развит и соответствует экологическим условиям соснового леса. В травостое обычны кошачья лапка двудомная, ястребинки волосистая и зонтичная, мелколепестник острый, лапчатка серебристая, сушеница лесная, брусника, черника, вейник наземный, земляники обыкновенная и мускусная, овсяница овечья, ландыш майский, гудайера ползучая, хмель. Наряду с типичными лесными видами растений встречаются группировки луговых, сорных и рудеральных видов – щучка дернистая, полевица тонкая, тимофеевка луговая, ежа сборная, душистый колосок, мятлики однолетний и луговой, кульбаба осенняя, сивец, манжетка, одуванчик лекарственный, полынь, подорожник большой, марь белая и другие виды.

На территории заказника широко распространены производные мелколиственные леса. Они вторичны по своему происхождению, возникли на месте уничтоженных коренных первичных еловых и сосновых лесов. Среди них встречаются сероольшатники, березняк ивняковый, березняк наземновейниковый. Все производные леса устойчивые, длительно-производные по причине отсутствия восстановления хвойных пород.

Сероольшатники занимают нижние части склонов на хорошо увлажненных легкосуглинистых почвах. Древостой образован ольхой серой. В подросте встречается берёза бородавчатая и осина. Кустарниковый ярус состоит из ивы пятитычинковой, жимолости лесной, смородины чёрной, шиповника майского. В травяно-кустарниковом ярусе хорошее развитие получило влаголюбивое разнотравье – крапива двудомная, таволга вязолистная, валериана лекарственная, гравилат городской, живучка ползучая, скерда болотная, сныть обыкновенная, лопух лесной, герань болотная, кипрей горный, дудник лесной, манжетка, вербейник монетчатый, коротконожка лесная, марьянник луговой, хвощ лесной и другие виды.

Березняк ивняковый занимает межгрядные понижения. Почвы суглинистые, оглеенные. Древостой образован берёзой бородавчатой с незначительной примесью ольхи серой и осины. В подросте единичные экземпляры осины и ели. Кустарниковый ярус хорошо развит и состоит из

разных видов ив (чернеющая, пепельная, ушастая), смородины чёрной, малины. В травяном покрове встречаются таволга, валериана, купальница европейская, камыш лесной, звездчатка жестколистная, щучка дернистая, щитовники шартский и мужской, манжетка, хмель, на опушках – пальчатокоренник Фукса, любка двулистная.

Березняк наземнейниковый покрывает широкие ровные межручьевые водоразделы и растянутые склоны со слабонаклонной поверхностью. Почвы легкосуглинистые и супесчаные, относительно богатые, достаточно влажные. В древостое господствует берёза бородавчатая с незначительной примесью сосны обыкновенной. В подросте встречены единичные экземпляры ели европейской. Из подлесочных пород встречаются рябина обыкновенная, крушина ломкая, малина. Травяно-кустарниковый ярус достигает 70 процентов покрытия. Основными компонентами травостоя является вейник наземный, встречающийся равномерно и постоянно. Другие виды встречены в небольшом количестве. Среди них – вейник тростниковый, полевица тонкая, щучка дернистая, душистый колосок, ожика волосистая, любка двулистная, майник двулистный, вероника лекарственная, черноголовка обыкновенная, чина луговая, чистец лесной, щитовник шартский, купырь лесной. Моховой покров развит слабо. В целом современный растительный покров берёзовой рощи обладает высокими эстетическими, санитарно-гигиеническими и оздоровительными свойствами.

Из грибов на территории заказника встречаются дубовик оливково-бурый, говорушка просвечивающая, коллибия перистая, коллибия Кука, лесолюбивая и клубненосная, энтолома моховая и шелковистая, опёнок северный и зимний, ложноопёнок серопластинниковый, гифолома длинноногая и влаголюбивая, лаковица лаковая и рыжеватая, мицена крупноспоровая, панеол сморщенный и колокольчатый, чешуйчатка угольная, псилоцибе навозолюбивая, тефроцибе углелюбивый и болотный.

Фаунистический комплекс заказника включает большое число видов беспозвоночных и позвоночных животных. На территории заказника встречаются следующие насекомые: из отряда клопы – клоп рапсовый, щитник ягодный; из отряда жесткокрылые (жуки) – афодий краснокрылый и рыженогий, бегун волосистый, бегунчик четырёхпятнистый, гониоктена ивовая, гравёр обыкновенный, древесинник многоядный и полосатый, жужелица головастая и зернистая, заболонник берёзовый и морщинистый, козявка ивовая, козявочка калинная, короед вершинный и кленовый, короед-типограф, лептура красная и черноногая, лубоед большой еловый, фиолетовый и щетинистый, мертвоед красногрудый и ребристый, навозник лесной, плавунец каёмчатый и окаймлённый, птеростих весенний, проворный и чёрный, хрущ майский восточный, щелкун блестящий и гребнеусый, щитоноска зелёная и другие.

Из отряда перепончатокрылые отмечены муравей рыжий лесной, муравей чёрный земляной, пчела медоносная, шмель норовый; из отряда чешуекрылые (бабочки) – бархатка, боярышница, голубянка икар, капустница, крапивница, лимонница, павлиний глаз, перламутровка селена,

пестрокрыльница изменчивая, репница, траурница, углокрыльница С-белое и другие.

Фауна позвоночных заказника разнообразна. В лесах заказника земноводные представлены 6 видами – обыкновенный тритон, гребенчатый тритон, серая жаба, прудовая лягушка, травяная лягушка и остромордая лягушка. Наиболее обычна из них травяная лягушка, населяющая все типы лесов. Чуть реже встречаются остромордая лягушка и серая жаба. Прудовая лягушка населяет небольшие лесные водоёмы. Из пресмыкающихся массовым видом является живородящая ящерица, которая населяет все типы биотопов. Обыкновенная гадюка встречается спорадично.

Птицы на территории заказника представлены большим количеством видов. Из отряда соколообразных в лесах заказника встречаются обыкновенный канюк, осоед, ястреб тетеревятник, ястреб перепелятник, чеглок. Наиболее обычен из них канюк, остальные виды немногочисленны. Из пластинчатоклювых на небольших лесных водоёмах могут быть встречены кряква и чирок свистунок. Курообразные представлены двумя видами – рябчик и тетерев. Из куликов в лесах обычны вальдшнеп и черныш. Голубеобразных встречается два вида – вяхирь и обыкновенная горлица. Многочисленна обыкновенная кукушка. Сов в лесах заказника обнаружено три вида – ушастая сова, серая неясыть и мохноногий сыч. Редок в заказнике обыкновенный козодой. Из дятлов могут быть встречены желна, большой пёстрый дятел, белоспинный дятел, малый пёстрый дятел, трехпалый дятел. Из врановых в лесах заказника обитают ворон, серая ворона, сорока, сойка, европейская кедровка. Обычны лесной конёк, обыкновенная иволга, крапивник, лесная завирушка. Большим количеством видов в заказнике представлено семейство дроздовых – дрозд рябинник, дрозд белобровик, певчий дрозд, чёрный дрозд, садовая горихвостка, зарянка, восточный соловей. Нередки в лесах заказника длиннохвостая синица, желтоголовый королёк, большая синица, буроголовая гаичка, обыкновенная лазоревка, московка, хохлатая синица, обыкновенная пищуха, поползень. Много здесь и представителей семейства славковых: серая славка, садовая славка, черноголовая славка, славка-мельничек, пеночка-весничка, пеночка-трещётка, пеночка-теньковка, садовая камышевка. Обычны серая мухоловка, малая мухоловка и мухоловка пеструшка, из семейства вьюрковых – зяблик, клёст-еловик, снегирь, обыкновенная чечевица.

Млекопитающие отряда насекомоядных в лесах заказника представлены следующими видами – обыкновенный ёж, обыкновенный крот, обыкновенная бурозубка и малая бурозубка. Из отряда хищных могут быть встречены лисица, енотовидная собака, волк, лесная куница, чёрный хорь, горноста́й, ласка, барсук. Копытных в заказнике обитает два вида – лось и кабан, численность которых высока. Обычен также и заяц-беляк. Многочисленна в лесах заказника обыкновенная белка, населяющая преимущественно хвойные леса. Из мышевидных грызунов встречаются малая лесная мышь и рыжая полёвка.

Особо охраняемые природные объекты: высокобонитетный сосновый лес (100 га) на берегу р. Пахмы в районе с. Богослов. Редкие виды:

- грибов – дубовик оливково-бурый;
- растений – вяз гладкий, гудайера ползучая, любка двулистная, пальчатокоренник мясо-красный, пальчатокоренник пятнистый, пальчатокоренник Фукса, коротконожка лесная, земляника мускусная, осока лесная;
- птиц – осоед, мохноногий сыч, белоспинный дятел, трёхпалый дятел, европейская кедровка, чёрный дрозд, московка.

16. Режим особой охраны территории заказника.

16.1. Запрещаются любые виды деятельности, рекреационного и иного природопользования, влекущие за собой нарушение сохранности территории заказника, охраняемых природных объектов и комплексов, а также противоречащие целям создания заказника, в том числе:

- предоставление земельных участков для целей, не соответствующих целям создания заказника;
- добывание боровой дичи, за исключением добычи в научных целях и в порядке регулирования численности и выбраковки больных и травмированных животных;
- разработка и распашка земель дополнительно к существующим площадям (за исключением участков для посева кормовых полей);
- проведение сплошных рубок лесных насаждений, а также древесных насаждений, кустарников и подростов на землях, не относящихся к лесному фонду, за исключением сплошных санитарных рубок, рубок, осуществляемых в целях предупреждения лесных пожаров, и иных видов рубок, предусмотренных подпунктом 16.4 пункта 16 Положения;
- повреждение, поломка деревьев и кустарников;
- подсочка деревьев;
- прокладка трубопроводов, линий электропередачи, транзитных коммуникаций, дорог без положительного заключения государственной экологической экспертизы;
- строительство и реконструкция объектов капитального строительства, а также объектов, не являющихся объектами капитального строительства, без положительного заключения государственной экологической экспертизы, капитальный ремонт без согласования с ДООСиП ЯО материалов оценки воздействия на окружающую среду, обосновывающих отсутствие негативного воздействия на заказник;
- предоставление земельных участков для коллективного садоводства, огородничества, индивидуального дачного и жилищного строительства, для строительства баз и домов отдыха, а также смена разрешенного вида использования для указанных целей;
- размещение животноводческих комплексов, ферм и оросительных систем, использующих подготовленные сточные воды, мест складирования навоза;

- размещение кладбищ, скотомогильников, мест размещения отходов производства и потребления, радиоактивных, химических, взрывчатых, токсичных, отравляющих и ядовитых веществ;

- проведение гидромелиоративных и ирригационных работ, геологических изысканий, разведка и разработка (добыча) полезных ископаемых;

- деятельность, влекущая за собой уменьшение водности и ухудшение гидрологического и гидрохимического режима водных объектов, разрушение берегов водных объектов;

- изменение береговой линии и русла водных объектов, за исключением мероприятий, связанных с охраной и реабилитацией водного объекта;

- применение ядохимикатов, химических средств защиты растений и стимуляторов роста, открытое складирование и хранение минеральных удобрений;

- взрывные работы;

- палы травы и растительных (в том числе порубочных) остатков;

- безнадзорный выгул, натаска, нагонка и притравка собак, использование собак при выпасе скота;

- промысловый сбор грибов, ягод, лекарственного и технического сырья;

- добывание видов грибов, лишайников, растений и животных, занесённых в Красную книгу Российской Федерации и Красную книгу Ярославской области, уничтожение или нарушение мест их обитания (произрастания);

- добывание останков ископаемых организмов, за исключением добывания в научных целях при согласовании с ДООСиП ЯО;

- уничтожение (разорение) муравейников, гнезд, нор или других мест обитания животных;

- сброс сточных вод и канализации;

- заправка топливом и мойка автотранспорта;

- движение транспортных средств вне дорог общего пользования и стоянка вне дорог и специально оборудованных мест, имеющих твёрдое покрытие, а также движение и стоянка моторных лодок, гидроциклов, иных водных моторных транспортных средств на акватории водных объектов, за исключением специальных транспортных средств, транспортных средств, используемых в целях охраны и изучения территории заказника, а также иных транспортных средств, движение и стоянка которых разрешена Положением;

- устройство привалов, бивуаков, туристических стоянок, лагерей и иные формы коллективного отдыха населения;

- разведение костров вне специально оборудованных мест;

- вытаптывание травяного покрова вне пределов тропинойной сети;

- выпас сельскохозяйственных животных и организация для них летних лагерей, ванн;

- загрязнение и захламление территории заказника и акватории водных объектов, устройство свалок мусора и других отходов;

- осуществление хозяйственной деятельности и посещение мест массового размножения и миграций наземных позвоночных и птиц, гнездования и выращивания потомства объектов животного мира, нереста и нагула молоди рыб (с апреля по июнь включительно);

- использование водных транспортных средств в период нереста рыб с 15 апреля по 15 июня;

- любые формы активной и массовой рекреации вне специально выделенных зон ограниченного хозяйственного использования;

- уничтожение или повреждение специальных знаков, информирующих о наличии, границах заказника и (или) его охранной зоны, об ограничениях природопользования на его территории, а также иных специальных знаков;

- добыча животных, не отнесённых к объектам охоты и рыболовства, за исключением добычи в научных целях и в порядке регулирования численности и выбраковки больных и травмированных животных;

- любые виды хозяйственной деятельности и иного природопользования, препятствующие сохранению, восстановлению и воспроизводству охраняемых видов охотничьих животных.

16.2. Допускается использование заказника в следующих целях:

- научные, в том числе мониторинг состояния окружающей природной среды, изучение функционирования и развития природных экосистем и их компонентов;

- эколого-просветительские, в том числе проведение учебно-познавательных экскурсий, организация и обустройство экологических учебных троп, снятие видеофильмов, фотографирование с целью выпуска слайдов, буклетов;

- рекреационные (транзитные прогулки);

- природоохранные, в том числе сохранение генофонда видов живых организмов, обеспечение условий обитания редких и исчезающих видов грибов, лишайников, растений и животных;

а также в целях, не противоречащих задачам заказника и установленному режиму охраны, в том числе:

- осуществление водохозяйственных мероприятий, связанных с охраной и реабилитацией водных объектов, а также предотвращением негативного воздействия вод, в том числе расчистка и дноуглубление водных объектов с целью их реабилитации, берегоукрепление, при наличии положительного заключения государственной экологической экспертизы;

- забор (изъятие) водных ресурсов для целей хозяйственно-бытового водоснабжения, при наличии положительного заключения государственной экологической экспертизы;

- строительство и реконструкция объектов капитального строительства, а также объектов, не являющихся объектами капитального строительства, при наличии положительного заключения государственной экологической

экспертизы, капитальный ремонт при наличии согласования ДООСиП ЯО материалов оценки воздействия на окружающую среду;

- осуществление сельскохозяйственной деятельности на землях сельскохозяйственного назначения в ранее отведённых границах земельных участков с учётом требований, предусмотренных подпунктом 16.1 пункта 16 Положения;

- любительская и спортивная охота и рыболовство;

- осуществление деятельности в сфере охотничьего хозяйства и организации рыболовства, в том числе создание и эксплуатация объектов инфраструктуры, при наличии положительного заключения государственной экологической экспертизы;

- использование объектов животного мира в научных, культурно-просветительных, воспитательных, рекреационных и эстетических целях в соответствии с действующим законодательством Российской Федерации и Ярославской области;

- непромысловый сбор грибов, ягод, недревесных лесных ресурсов, лекарственных растений;

- обустройство кормушек и гнездовий для мелких птиц;

- благоустройство территории, посадка деревьев и кустарников ценных пород в соответствии с действующим законодательством Российской Федерации и Ярославской области и при согласовании с ДООСиП ЯО;

- установка специальных знаков, информирующих о наличии, границах заказника и (или) его охранной зоны, об ограничениях природопользования на их территории, установка ограничителей прохода и проезда в соответствии с действующим законодательством Российской Федерации и Ярославской области и при согласовании с ДООСиП ЯО.

16.3. Пользование объектами животного мира, отнесёнными к объектам охоты, осуществляется в соответствии с действующим законодательством Российской Федерации и Ярославской области. Условия договора пользования охотничьими угодьями на территории заказника устанавливают дополнительно ограничения по срокам, способам добычи охотничьих животных, а также проведение мероприятий, необходимых для выполнения задач заказника.

16.4. Проведение сплошных рубок лесных насаждений на территории заказника осуществляется в соответствии с лесным законодательством только в случаях, если выборочные рубки не обеспечивают замену лесных насаждений, утрачивающих свои средообразующие, водоохранные, санитарно-гигиенические, оздоровительные и иные полезные функции, на лесные насаждения, обеспечивающие сохранение целевого назначения защитных лесов и выполняемых ими полезных функций.

16.4.1. Допускается проведение сплошных и выборочных рубок лесных насаждений при осуществлении ухода за лесами с сохранением на лесосеках части лесных насаждений, необходимых для обеспечения жизнедеятельности животных.

Санитарные рубки и очистка лесов от захламлиенности проводятся в случае возникновения пожарной опасности в лесах либо очагов вредителей и

болезней леса при наличии соответствующих рекомендаций в акте проверки санитарного и лесопатологического состояния лесного участка.

Рубки древесных насаждений, кустарников и подроста на землях, не относящихся к лесному фонду, осуществляются при наличии документов, обосновывающих необходимость и допустимость вырубki для выполнения целей заказника.

16.4.2. Проведение выборочных и сплошных рубок (в том числе рубок, осуществляемых в целях предупреждения лесных пожаров) допускается, за исключением особо охранных частей заказника, иных особо защитных участков леса, а также мест обитания (произрастания) редких и исчезающих видов грибов, лишайников, растений и животных, занесённых в Красную книгу Российской Федерации и Красную книгу Ярославской области, в специально выделенных в заказнике зонах ограниченного хозяйственного использования. Такие зоны выделяются постановлением Правительства области на основании положительного заключения государственной экологической экспертизы, подтверждающего допустимость воздействия планируемого использования лесов и иных покрытых древесной и древесно-кустарниковой растительностью участков на охраняемые природные объекты и комплексы заказника.

Документы, обосновывающие необходимость осуществления рубок, должны содержать перечень и схемы размещения участков в границах заказника для осуществления рубок, назначенных на основании материалов лесоустройства, проектов освоения лесов, результатов лесопатологического обследования (в отношении земель лесного фонда) либо на основании акта обследования насаждений или проектной документации по строительству, реконструкции и эксплуатации линейных объектов, при соблюдении следующих обязательных условий:

- рубки осуществляются преимущественно в зимний период с целью предотвращения нарушения почвенного покрова на территории заказника и охранный зоны;

- запрещается оставление завалов (включая срубленные и оставленные на лесосеке деревья) и срубленных зависших деревьев, повреждение или уничтожение подроста, захламливание лесов отходами;

- не допускается повреждение лесных насаждений, растительного покрова и почв за пределами лесосеки, уничтожение верхнего плодородного слоя почвы вне волоков и погрузочных площадок, вывозка, трелевка древесины в места, не предусмотренные технологической картой разработки лесосеки, использование русел рек и ручьев в качестве трасс волоков и лесных дорог, оставление не вывезенной в установленный срок древесины на лесосеке, невыполнение или несвоевременное выполнение работ по очистке лесосеки (делянки);

- проводятся мероприятия по лесовосстановлению либо осуществляются компенсационные выплаты в соответствии с действующим законодательством.

16.4.3. При определении лесных участков на территории заказника, на которых требуется осуществить санитарно-оздоровительные либо противопожарные мероприятия (сплошные и выборочные санитарные рубки,

выборочные санитарные рубки в особо охраняемых частях заказника и иных особо защитных участках леса, устройство противопожарных минерализованных полос без осуществления вырубки) и которые не были предусмотрены для зон ограниченного хозяйственного использования, ДЛХ ЯО либо соответствующее лесничество направляет обосновывающие материалы в единую дирекцию заказников и ДООСиП на согласование.

Документы, обосновывающие необходимость осуществления санитарно-оздоровительных либо противопожарных мероприятий, должны содержать:

- перечень и схемы размещения участков в границах заказника;
- материалы лесоустройства, лесохозяйственных регламентов лесничеств (лесопарков), проектов освоения лесов или результатов лесопатологического обследования, предусматривающие осуществление санитарно-оздоровительных либо противопожарных мероприятий на испрашиваемых лесных участках;
- положительное заключение специалиста, обладающего специальными познаниями в области изучения редких и исчезающих видов.

Единая дирекция заказников и ДООСиП в срок, не превышающий 10 дней, рассматривают документы и принимают решение об отказе в согласовании либо о согласовании соответствующих рубок.

Отказ в согласовании оформляется в случаях, если:

- в запросе отсутствуют документы, указанные в абзацах третьем – пятом данного подпункта;
- на испрашиваемых участках имеются гнёзда, норы или другие места обитания, размножения и пути миграций всех видов боровой дичи, ценные в хозяйственном, научном и культурном отношении дикие охотничьи животные, редкие и исчезающие виды животных;
- осуществление мероприятий планируется в период размножения и миграций, гнездования и выращивания потомства объектов животного мира (с апреля по июнь включительно).

При отсутствии оснований для отказа оформляется письмо о согласовании запрашиваемых рубок.

В срок, не превышающий 2 рабочих дней со дня оформления, отказ в согласовании либо письмо о согласовании запрашиваемых рубок направляются в ДЛХ ЯО либо соответствующее лесничество (в зависимости от того, кто из них выступал заявителем).

16.4.4. ДЛХ ЯО не менее чем за 5 дней до начала предполагаемого срока использования лесного участка в заказнике направляет в ДООСиП ЯО и единую дирекцию заказников копию лесной декларации.

16.4.5. При поступлении в ДООСиП ЯО и единую дирекцию заказников официальных сведений о выявлении на запланированных к рубке участках территории заказника мест обитания (произрастания) редких и исчезающих видов грибов, лишайников, растений и животных, занесённых в Красную книгу Российской Федерации и Красную книгу Ярославской области, или иных охраняемых видов указанные сведения в срок не более 3 дней с момента их поступления направляются в ДЛХ ЯО и лесопользователю для учёта при проведении рубок в соответствии с лесной декларацией на

текущий период, а также при подготовке и согласовании лесной декларации на очередной срок.

16.4.6. Рубки лесных насаждений, иные мероприятия по использованию лесов, а также рубки древесных насаждений, кустарников и подроста на землях, не относящихся к лесному фонду, производятся под контролем единой дирекции заказников.

16.5. На специально выделенных земельных участках (частях водных объектов) частичного хозяйственного использования в составе заказника допускается осуществление ограниченной хозяйственной и рекреационной деятельности в соответствии с установленным для них особым правовым режимом при наличии положительного заключения государственной экологической экспертизы.

17. Собственники, владельцы и пользователи земельных участков, расположенных в границах заказника и его охранной зоне, а также иные физические и юридические лица обязаны соблюдать установленный режим особой охраны и несут за его нарушение административную, уголовную и иную установленную законом ответственность.

18. Вред, причинённый природным объектам и комплексам в границах заказника, подлежит возмещению в соответствии с утверждёнными в установленном порядке таксами и методиками исчисления размера ущерба компонентам природной среды, а при их отсутствии – по фактическим затратам на восстановление природных объектов и комплексов.

19. Заказник в обязательном порядке учитывается при разработке и обновлении генеральных планов и правил землепользования и застройки сельских поселений, схем территориального планирования Ярославского муниципального района, схемы территориального планирования Ярославской области, материалов лесоустройства, другой планировочной (градостроительной) документации.

20. Изменение границ и ликвидация заказника являются основанием для корректировки текущих и перспективных планов и проектов деятельности в границах особо охраняемой природной территории.

21. Схема границ заказника приведена в приложении 1 к Положению.

22. Перечень координат поворотных точек границ заказника приведён в приложении 2 к Положению.

23. Для предотвращения неблагоприятных антропогенных воздействий на заказник постановлением Правительства области от 26.11.2013 № 1539-п «О переименовании государственных заказников и памятников природы, установлении охранных зон и внесении изменений в отдельные постановления Администрации области и Правительства области» на прилегающих к заказнику земельных участках и водных объектах установлена охранная зона шириной 100 м. Внешняя граница охранной зоны проходит параллельно границе заказника.

24. В составе заказника выделена зона ограниченного хозяйственного использования для обеспечения функционирования существующих хозяйственных, технических сооружений и линейных объектов общества с

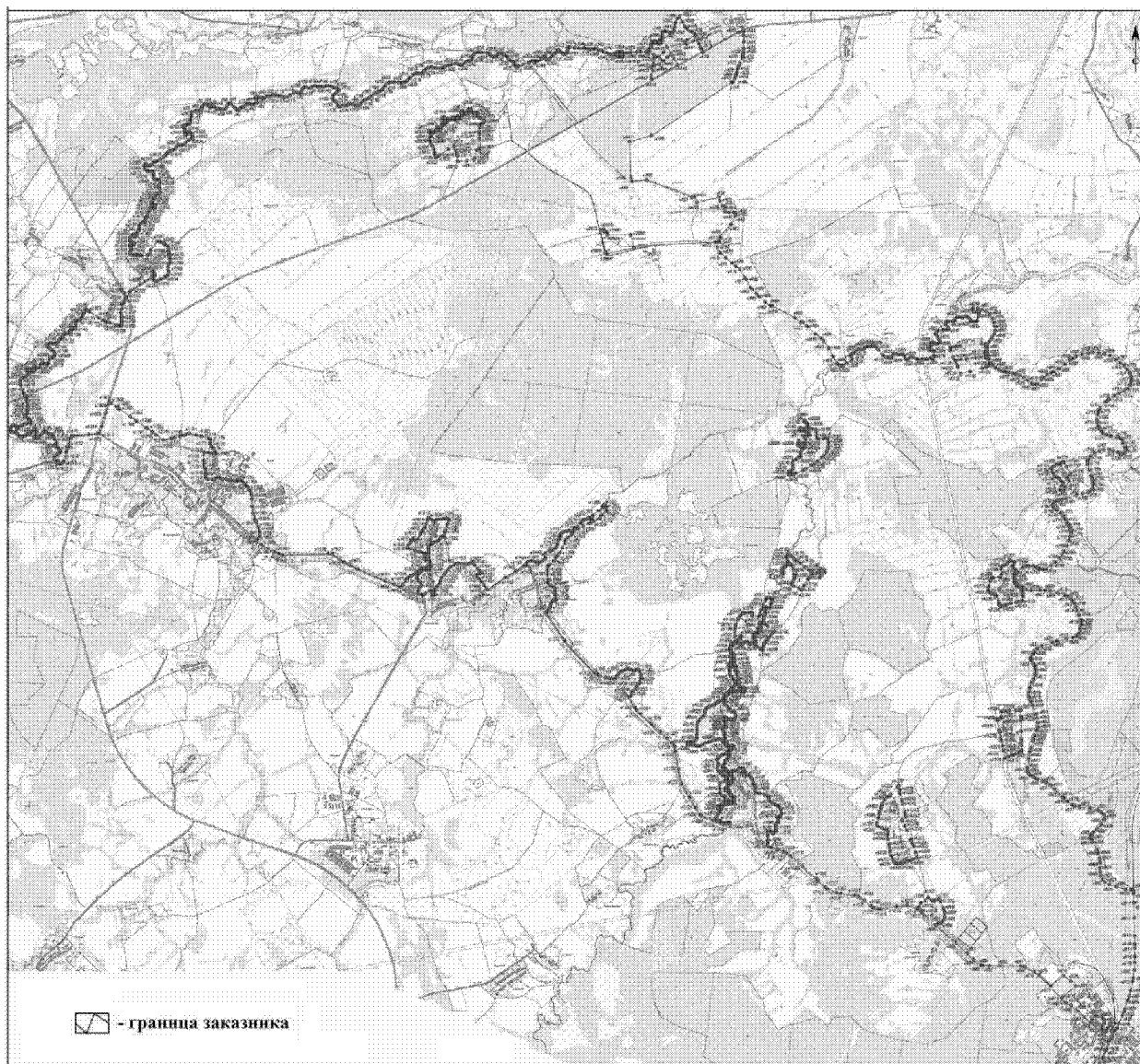
ограниченной ответственностью «Балтнефтепровод». Описание границ и особого правового режима, перечень координат поворотных точек границ и схема границ зоны ограниченного хозяйственного использования в составе заказника приведены в приложении 3 к Положению.

25. В составе заказника выделена зона ограниченного хозяйственного использования для размещения, реконструкции и эксплуатации магистрального газопровода «Горький – Череповец» (на участке «Газоизмерительная станция Бурмакино – Рыбинск-1»). Описание границ и особого правового режима, перечень координат поворотных точек границ и схема границ зоны ограниченного хозяйственного использования в составе заказника приведены в приложении 4 к Положению.

26. В составе заказника выделена зона ограниченного хозяйственного использования для размещения, реконструкции и эксплуатации двухцепной воздушной линии электропередачи «ВЛ 220 кВ Ярославская ТЭС – Ярославская I, ВЛ 220 кВ Ярославская – Тутаев» и двухцепной высоковольтной линии электропередачи «ВЛ 220 кВ Ярославская ТЭС – Ярославская II, ВЛ 220 кВ Ярославская ТЭС – Тверицкая». Описание границ и особого правового режима, перечень координат поворотных точек границ и схема границ зоны ограниченного хозяйственного использования в составе заказника приведены в приложении 5 к Положению.

27. В составе заказника выделена зона ограниченного хозяйственного использования для размещения, реконструкции и эксплуатации автомобильной дороги Кормилицино – Курба. Описание границ и особого правового режима, перечень координат поворотных точек границ и схема границ зоны ограниченного хозяйственного использования в составе заказника приведены в приложении 6 к Положению.

СХЕМА
границ государственного природного заказника «Козьмодемьянский»



ПЕРЕЧЕНЬ
координат поворотных точек границ
государственного природного заказника «Козьмодемьянский»

№ точки	Координаты*	
	X	Y
1	2	3
1	372882,93	1306683,01
2	372884,28	1306688,68
3	372881,85	1306699,74
4	372880,23	1306709,46
5	372881,04	1306715,13
6	372885,62	1306721,06
7	372891,29	1306727,54
8	372893,99	1306737,53
9	372893,99	1306752,37
10	372895,60	1306761,28
11	372899,38	1306767,75
12	372905,85	1306772,34
13	372917,12	1306773,21
14	372939,77	1306769,44
15	372955,42	1306769,71
16	372976,46	1306776,99
17	372992,64	1306782,39
18	373007,47	1306784,01
19	373027,97	1306782,93
20	373046,04	1306779,96
21	373051,17	1306779,96
22	373055,75	1306783,47
23	373058,45	1306790,49
24	373070,86	1306833,40
25	373077,60	1306863,62
26	373085,02	1306901,49
27	373093,38	1306917,41
28	373102,02	1306923,89
29	373112,27	1306926,59
30	373131,42	1306929,55
31	373143,55	1306936,03
32	373154,07	1306945,75
33	373158,93	1306955,19
34	373159,74	1306968,15
35	373154,61	1306983,80
36	373152,45	1306995,94
37	373149,22	1307007,01
38	373145,71	1307011,06

1	2	3
39	373137,35	1307011,06
40	373131,69	1307010,79
41	373127,37	1307013,22
42	373118,20	1307029,14
43	373116,04	1307040,20
44	373117,66	1307045,06
45	373128,18	1307048,57
46	373136,27	1307056,13
47	373138,43	1307065,57
48	373134,92	1307074,48
49	373127,91	1307083,12
50	373107,68	1307100,39
51	373100,67	1307113,88
52	373094,73	1307142,76
53	373091,77	1307161,11
54	373087,15	1307206,33
55	373089,04	1307221,98
56	373099,29	1307235,48
57	373114,66	1307244,11
58	373150,54	1307260,84
59	373163,30	1307273,32
60	373167,62	1307286,54
61	373166,81	1307296,26
62	373157,64	1307310,56
63	373117,18	1307346,18
64	373095,33	1307366,69
65	373083,47	1307381,54
66	373079,15	1307390,98
67	373077,26	1307402,05
68	373080,77	1307410,41
69	373087,51	1307412,57
70	373099,92	1307413,65
71	373106,93	1307416,62
72	373110,98	1307421,21
73	373117,18	1307439,29
74	373123,11	1307462,77
75	373127,43	1307477,88
76	373132,02	1307485,98
77	373145,57	1307496,69
78	373158,52	1307508,03
79	373163,10	1307514,78
80	373164,18	1307528,81
81	373161,75	1307550,67
82	373156,90	1307561,46
83	373153,93	1307570,10
84	373156,90	1307606,53
85	373165,80	1307624,35
86	373173,35	1307631,36
87	373185,76	1307636,49

1	2	3
88	373198,71	1307636,22
89	373215,43	1307627,58
90	373231,88	1307620,57
91	373244,29	1307621,38
92	373253,46	1307628,66
93	373257,77	1307636,49
94	373258,31	1307645,40
95	373255,89	1307657,81
96	373246,72	1307668,07
97	373242,13	1307676,16
98	373242,13	1307687,23
99	373240,51	1307697,75
100	373234,58	1307708,01
101	373234,04	1307713,14
102	373236,74	1307731,76
103	373242,40	1307743,09
104	373252,92	1307756,86
105	373257,50	1307764,95
106	373258,86	1307786,76
107	373261,02	1307809,43
108	373269,92	1307831,56
109	373272,62	1307856,39
110	373271,00	1307878,79
111	373264,53	1307910,63
112	373262,37	1307942,21
113	373252,12	1307982,42
114	373249,96	1308006,98
115	373252,93	1308031,27
116	373273,97	1308072,83
117	373303,42	1308122,92
118	373310,97	1308139,38
119	373312,05	1308154,49
120	373308,00	1308175,81
121	373304,77	1308189,85
122	373307,20	1308204,42
123	373313,94	1308217,92
124	373328,77	1308226,82
125	373357,24	1308233,35
126	373371,26	1308248,19
127	373376,93	1308264,12
128	373378,27	1308281,39
129	373368,56	1308307,03
130	373366,41	1308320,25
131	373369,10	1308335,10
132	373382,86	1308362,89
133	373394,73	1308384,48
134	373397,16	1308392,04
135	373396,89	1308399,87
136	373392,03	1308413,63

1	2	3
137	373387,72	1308423,62
138	373385,02	1308432,79
139	373385,56	1308442,24
140	373390,41	1308458,43
141	373390,68	1308467,61
142	373388,01	1308483,73
143	373384,24	1308496,95
144	373383,70	1308508,02
145	373389,90	1308523,67
146	373398,80	1308543,91
147	373398,80	1308553,36
148	373396,10	1308579,00
149	373391,79	1308593,84
150	373380,73	1308619,75
151	373373,45	1308646,74
152	373370,21	1308678,04
153	373364,82	1308696,39
154	373357,80	1308702,87
155	373349,44	1308706,65
156	373340,27	1308704,76
157	373329,75	1308698,55
158	373315,19	1308680,20
159	373285,25	1308647,55
160	373262,90	1308631,40
161	373247,26	1308625,46
162	373230,54	1308623,84
163	373216,24	1308629,78
164	373200,87	1308645,70
165	373193,04	1308664,59
166	373185,76	1308676,47
167	373177,67	1308682,14
168	373166,88	1308685,38
169	373141,26	1308691,85
170	373126,69	1308701,30
171	373124,00	1308713,17
172	373126,42	1308729,37
173	373138,56	1308761,48
174	373140,72	1308778,75
175	373138,56	1308800,34
176	373142,88	1308818,16
177	373156,63	1308843,52
178	373159,87	1308855,13
179	373159,08	1308874,25
180	373154,23	1308896,92
181	373146,14	1308917,70
182	373142,09	1308934,70
183	373141,28	1308951,44
184	373145,06	1308971,14
185	373153,69	1308985,71

1	2	3
186	373167,71	1308994,62
187	373197,11	1309015,13
188	373207,36	1309035,91
189	373224,09	1309074,23
190	373237,30	1309097,71
191	373262,12	1309130,10
192	373298,80	1309171,39
193	373306,20	1309189,59
194	373314,56	1309213,88
195	373326,43	1309240,33
196	373337,22	1309258,41
197	373350,43	1309275,14
198	373364,46	1309287,02
199	373390,89	1309300,51
200	373419,35	1309323,83
201	373433,91	1309343,54
202	373440,12	1309363,24
203	373443,62	1309398,05
204	373443,08	1309431,25
205	373436,07	1309483,33
206	373435,26	1309524,35
207	373442,81	1309557,28
208	373453,60	1309581,30
209	373470,06	1309606,13
210	373492,28	1309624,12
211	373511,43	1309636,81
212	373541,91	1309674,32
213	373555,39	1309697,53
214	373557,28	1309713,99
215	373555,39	1309745,30
216	373555,39	1309771,75
217	373556,47	1309783,08
218	373562,41	1309796,31
219	373582,91	1309810,34
220	373600,17	1309822,76
221	373615,81	1309843,00
222	373634,87	1309875,79
223	373642,42	1309901,97
224	373642,42	1309920,32
225	373632,44	1309953,25
226	373630,28	1309969,98
227	373627,85	1310023,15
228	373628,66	1310051,75
229	373635,67	1310069,57
230	373653,48	1310093,32
231	373663,73	1310126,24
232	373675,91	1310170,76
233	373687,24	1310218,26
234	373687,24	1310246,33

1	2	3
235	373680,22	1310268,46
236	373672,94	1310281,68
237	373670,51	1310296,26
238	373673,75	1310317,04
239	373695,33	1310343,22
240	373710,43	1310361,30
241	373719,06	1310388,56
242	373722,03	1310412,84
243	373730,39	1310429,85
244	373746,31	1310441,72
245	373757,99	1310445,33
246	373786,04	1310448,56
247	373805,46	1310462,60
248	373825,96	1310496,60
249	373837,02	1310522,78
250	373835,40	1310538,43
251	373827,58	1310580,80
252	373821,92	1310640,72
253	373809,78	1310666,63
254	373795,75	1310679,31
255	373780,11	1310699,49
256	373774,45	1310714,33
257	373772,56	1310730,79
258	373776,60	1310744,56
259	373790,63	1310759,94
260	373810,86	1310779,64
261	373815,71	1310795,56
262	373813,29	1310825,25
263	373806,81	1310844,68
264	373793,33	1310864,92
265	373790,63	1310875,45
266	373786,85	1310894,34
267	373778,49	1310901,90
268	373764,74	1310906,21
269	373743,97	1310914,58
270	373732,10	1310925,65
271	373725,36	1310942,11
272	373714,03	1310976,11
273	373705,40	1310982,86
274	373689,21	1310986,37
275	373672,85	1310989,26
276	373655,32	1311002,75
277	373651,28	1311013,54
278	373650,20	1311030,01
279	373653,97	1311048,90
280	373673,93	1311103,68
281	373700,10	1311178,44
282	373719,52	1311224,05
283	373727,34	1311245,64

1	2	3
284	373726,26	1311252,39
285	373720,06	1311256,44
286	373712,77	1311254,82
287	373701,44	1311252,12
288	373696,05	1311252,12
289	373691,20	1311255,09
290	373692,54	1311258,59
291	373698,48	1311263,99
292	373717,90	1311287,20
293	373739,34	1311333,26
294	373750,94	1311351,61
295	373778,45	1311374,82
296	373786,27	1311382,38
297	373787,35	1311390,21
298	373782,23	1311398,30
299	373770,90	1311402,08
300	373746,62	1311407,75
301	373737,18	1311415,58
302	373733,68	1311423,67
303	373735,29	1311434,47
304	373744,47	1311448,50
305	373780,88	1311477,38
306	373805,42	1311501,94
307	373816,75	1311520,56
308	373822,68	1311542,96
309	373830,78	1311553,75
310	373841,72	1311553,89
311	373853,32	1311549,84
312	373861,95	1311551,46
313	373865,45	1311556,05
314	373866,80	1311562,26
315	373862,49	1311571,70
316	373836,32	1311600,58
317	373826,88	1311614,34
318	373806,12	1311631,08
319	373802,61	1311641,60
320	373803,96	1311654,83
321	373815,02	1311671,02
322	373830,39	1311680,20
323	373846,57	1311683,70
324	373864,91	1311681,81
325	373881,10	1311682,89
326	373894,31	1311686,94
327	373900,37	1311692,02
328	373902,54	1311712,66
329	373893,58	1311775,12
330	373883,00	1311835,68
331	373884,90	1311879,40
332	373886,53	1311907,10

1	2	3
333	373879,74	1311932,08
334	373871,87	1311952,99
335	373868,61	1311976,89
336	373870,51	1311999,43
337	373874,04	1312018,16
338	373881,64	1312041,79
339	373881,91	1312054,01
340	373875,11	1312070,23
341	373864,26	1312081,91
342	373858,29	1312098,47
343	373858,56	1312120,20
344	373853,13	1312137,85
345	373839,56	1312156,32
346	373824,09	1312188,36
347	373810,52	1312221,49
348	373803,19	1312253,54
349	373801,29	1312274,99
350	373806,72	1312286,94
351	373825,99	1312312,74
352	373836,30	1312328,76
353	373837,93	1312356,19
354	373841,18	1312391,73
355	373839,55	1312398,79
356	373835,75	1312401,78
357	373823,27	1312406,67
358	373817,30	1312412,91
359	373814,58	1312424,59
360	373815,94	1312443,87
361	373825,71	1312461,25
362	373830,87	1312481,35
363	373834,12	1312513,12
364	373837,65	1312587,26
365	373843,62	1312633,15
366	373837,65	1312706,20
367	373842,27	1312716,79
368	373860,45	1312735,26
369	373886,51	1312753,18
370	373925,71	1312765,55
371	373958,01	1312774,51
372	373972,39	1312787,00
373	373978,36	1312799,49
374	373980,81	1312817,42
375	373978,09	1312836,16
376	373969,68	1312859,51
377	373967,24	1312874,17
378	373972,66	1312887,75
379	373985,69	1312891,82
380	374005,77	1312896,17
381	374048,11	1312914,09

1	2	3
382	374068,63	1312916,39
383	374085,46	1312917,20
384	374097,94	1312920,73
385	374106,90	1312928,88
386	374109,34	1312941,37
387	374102,83	1312967,71
388	374088,17	1313013,88
389	374085,46	1313030,72
390	374087,09	1313048,37
391	374099,03	1313060,04
392	374112,60	1313066,56
393	374138,11	1313072,54
394	374175,02	1313076,34
395	374217,09	1313090,46
396	374277,78	1313123,40
397	374299,22	1313142,68
398	374229,75	1313182,97
399	374174,26	1313208,76
400	374158,71	1313221,25
401	374135,77	1313248,00
402	374106,88	1313290,15
403	374099,23	1313301,30
404	374081,92	1313326,58
405	374071,28	1313342,09
406	374062,28	1313354,50
407	374055,05	1313346,00
408	373992,90	1313242,53
409	373971,31	1313210,53
410	373951,25	1313222,78
411	373938,89	1313230,98
412	373976,66	1313320,07
413	373992,08	1313370,49
414	373988,28	1313375,62
415	373946,57	1313399,25
416	373900,23	1313416,85
417	373877,31	1313423,89
418	373848,99	1313444,02
419	373831,18	1313452,74
420	374089,33	1313912,06
421	374112,87	1313977,65
422	374100,97	1313977,92
423	374048,38	1313976,76
424	373967,28	1313978,51
425	373883,57	1313977,12
426	373840,13	1313977,17
427	373825,99	1313975,84
428	373822,48	1313975,52
429	373816,71	1313974,98
430	373796,96	1313970,76

1	2	3
431	373793,36	1313969,62
432	373791,03	1313968,88
433	373769,00	1313961,88
434	373755,67	1313957,64
435	373689,38	1313930,58
436	373662,82	1313918,07
437	373637,08	1313905,80
438	373590,20	1313893,28
439	373560,35	1313886,84
440	373556,17	1313885,92
441	373547,97	1313884,16
442	373524,07	1313877,17
443	373491,41	1313865,05
444	373451,59	1313840,00
445	373440,49	1313821,11
446	372748,39	1312781,00
447	372666,51	1312492,40
448	372202,66	1312511,83
449	372153,36	1312527,46
450	372165,30	1312717,99
451	371946,08	1313304,12
452	371960,44	1313338,11
453	371876,13	1313368,83
454	371947,12	1313658,60
455	371898,55	1313669,84
456	371834,96	1313694,18
457	371833,51	1313719,64
458	371826,64	1313727,83
459	371812,76	1313732,95
460	371764,31	1313734,14
461	371752,96	1313743,97
462	371745,39	1313788,84
463	371747,70	1313849,69
464	371744,69	1313866,87
465	371730,50	1313877,24
466	371707,78	1313875,17
467	371592,82	1313814,95
468	371434,69	1313668,56
469	371419,93	1313675,87
470	371406,79	1313679,29
471	371377,43	1313656,03
472	371359,89	1313656,84
473	371358,66	1313607,87
474	371289,09	1313636,02
475	371219,35	1313662,14
476	371223,30	1313677,27
477	371156,12	1313745,26
478	371090,48	1313823,97
479	371045,61	1313878,76

1	2	3
480	371008,56	1313930,83
481	370900,01	1313992,22
482	370876,29	1314012,56
483	370766,75	1314068,69
484	370743,59	1314090,24
485	370688,63	1314147,87
486	370647,98	1314181,02
487	370578,71	1314257,86
488	370532,90	1314325,79
489	370532,15	1314346,13
490	370378,36	1314644,78
491	370308,46	1314719,68
492	370323,70	1314734,25
493	370315,14	1314751,05
494	370263,15	1314805,44
495	370165,08	1314913,04
496	370108,36	1314987,53
497	370074,10	1315020,64
498	369983,12	1315083,31
499	369869,82	1315142,12
500	369782,17	1315189,28
501	369769,48	1315214,15
502	369753,11	1315232,82
503	369741,66	1315245,92
504	369741,00	1315255,75
505	369749,84	1315276,38
506	369782,90	1315318,64
507	369813,01	1315373,99
508	369826,43	1315387,09
509	369840,84	1315389,71
510	369855,89	1315385,46
511	369875,35	1315372,76
512	369889,18	1315369,88
513	369900,70	1315374,49
514	369908,18	1315392,36
515	369910,49	1315410,22
516	369925,46	1315425,21
517	369960,31	1315452,22
518	369966,22	1315465,16
519	369966,22	1315502,14
520	369966,59	1315532,09
521	369969,92	1315545,40
522	369979,16	1315555,02
523	369994,68	1315569,07
524	370000,59	1315581,64
525	370001,33	1315604,56
526	370000,22	1315626,75
527	370006,13	1315655,96
528	370006,87	1315672,23

1	2	3
529	370003,18	1315689,61
530	369993,20	1315704,03
531	369964,70	1315728,60
532	369890,80	1315791,09
533	369863,46	1315821,04
534	369857,17	1315831,39
535	369856,44	1315843,60
536	369862,72	1315862,45
537	369861,24	1315873,55
538	369850,52	1315890,56
539	369850,52	1315898,69
540	369853,85	1315909,05
541	369862,72	1315912,74
542	369886,37	1315916,44
543	369902,63	1315928,64
544	369910,02	1315946,39
545	369909,65	1315965,99
546	369898,56	1315991,87
547	369897,12	1316000,88
548	369901,56	1316017,89
549	369903,41	1316034,53
550	369896,02	1316054,86
551	369881,97	1316067,44
552	369853,15	1316082,23
553	369831,53	1316092,65
554	369825,25	1316099,31
555	369825,99	1316107,07
556	369834,12	1316118,53
557	369854,81	1316140,35
558	369864,05	1316162,17
559	369860,72	1316189,53
560	369842,25	1316233,90
561	369834,12	1316266,07
562	369836,34	1316304,53
563	369833,75	1316334,48
564	369843,73	1316375,89
565	369852,27	1316407,20
566	369851,90	1316416,82
567	369842,66	1316430,87
568	369842,66	1316437,52
569	369845,62	1316446,03
570	369866,68	1316459,34
571	369876,29	1316458,97
572	369885,90	1316456,38
573	369935,78	1316460,08
574	369944,65	1316458,60
575	369950,56	1316453,79
576	369954,26	1316443,44
577	369952,41	1316418,67

1	2	3
578	369952,41	1316404,62
579	369955,37	1316396,85
580	369960,54	1316390,93
581	369979,01	1316386,13
582	369993,43	1316385,39
583	369998,23	1316388,35
584	369998,97	1316402,40
585	370001,92	1316414,23
586	370006,73	1316419,78
587	370011,53	1316419,78
588	370033,23	1316407,92
589	370042,84	1316406,07
590	370052,08	1316410,50
591	370060,21	1316424,93
592	370061,31	1316437,13
593	370052,08	1316453,77
594	370033,97	1316474,10
595	370031,75	1316485,94
596	370035,82	1316500,36
597	370049,86	1316529,57
598	370059,10	1316536,59
599	370071,29	1316537,70
600	370076,83	1316537,33
601	370098,27	1316517,74
602	370127,46	1316502,21
603	370160,34	1316480,02
604	370172,17	1316480,76
605	370191,01	1316491,48
606	370203,21	1316510,71
607	370217,62	1316568,39
608	370224,27	1316598,35
609	370220,94	1316614,25
610	370220,58	1316631,63
611	370225,38	1316643,46
612	370235,36	1316646,42
613	370247,75	1316642,42
614	370285,44	1316616,53
615	370303,92	1316613,57
616	370318,33	1316618,01
617	370328,67	1316628,36
618	370330,15	1316650,18
619	370327,20	1316700,10
620	370330,89	1316717,11
621	370339,39	1316724,13
622	370353,43	1316728,94
623	370373,76	1316735,60
624	370385,58	1316752,98
625	370387,80	1316782,19
626	370379,67	1316815,47

1	2	3
627	370375,97	1316825,08
628	370378,19	1316833,95
629	370395,56	1316862,80
630	370396,30	1316883,13
631	370384,84	1316900,88
632	370359,71	1316923,07
633	370335,70	1316934,53
634	370331,28	1316941,75
635	370330,91	1316960,60
636	370324,26	1316970,22
637	370322,04	1316985,38
638	370326,48	1317010,15
639	370335,34	1317018,66
640	370396,31	1317036,41
641	370429,83	1317042,39
642	370444,98	1317042,02
643	370455,32	1317033,15
644	370457,17	1317022,79
645	370453,11	1316990,99
646	370457,17	1316970,66
647	370475,65	1316949,21
648	370491,54	1316948,10
649	370506,29	1316966,12
650	370500,32	1317026,54
651	370481,75	1317084,70
652	370460,35	1317135,99
653	370422,01	1317179,21
654	370366,97	1317215,63
655	370311,26	1317240,67
656	370261,21	1317253,60
657	370210,35	1317251,98
658	370160,07	1317239,50
659	370110,42	1317212,04
660	370061,17	1317176,90
661	370004,44	1317149,02
662	369983,05	1317144,58
663	369927,75	1317146,59
664	369885,77	1317154,67
665	369841,55	1317171,67
666	369793,92	1317194,69
667	369759,61	1317222,56
668	369726,92	1317263,35
669	369704,31	1317300,51
670	369684,53	1317341,70
671	369679,51	1317362,51
672	369671,84	1317396,44
673	369664,98	1317435,21
674	369652,06	1317482,07
675	369644,39	1317517,61

1	2	3
676	369641,16	1317534,98
677	369623,80	1317578,60
678	369600,79	1317622,22
679	369566,48	1317669,88
680	369515,62	1317728,44
681	369507,13	1317752,11
682	369507,46	1317779,61
683	369518,13	1317803,55
684	369576,00	1317851,43
685	369600,95	1317880,73
686	369638,46	1317931,53
687	369660,12	1317977,47
688	369674,99	1318009,82
689	369716,70	1318078,73
690	369772,42	1318161,38
691	369821,57	1318220,91
692	369831,59	1318235,14
693	369850,67	1318265,87
694	369874,27	1318304,70
695	369903,51	1318381,86
696	369920,00	1318464,36
697	369924,21	1318526,47
698	369919,03	1318602,18
699	369905,38	1318673,53
700	369881,45	1318745,02
701	369830,69	1318826,87
702	369793,71	1318880,44
703	369748,45	1318934,47
704	369700,92	1318972,32
705	369652,42	1319002,40
706	369606,18	1319025,05
707	369573,45	1319028,29
708	369560,84	1319026,99
709	369535,62	1319023,11
710	369495,57	1319006,20
711	369454,18	1318979,35
712	369425,73	1318937,94
713	369393,07	1318864,50
714	369363,32	1318806,59
715	369310,94	1318732,82
716	369282,55	1318693,88
717	369199,46	1318619,79
718	369172,62	1318603,94
719	369144,70	1318594,87
720	369113,98	1318586,78
721	369043,49	1318577,72
722	369008,90	1318579,66
723	368969,53	1318589,08
724	368934,29	1318606,55

1	2	3
725	368895,81	1318636,31
726	368871,56	1318661,22
727	368849,25	1318706,19
728	368833,41	1318759,90
729	368821,77	1318834,95
730	368816,60	1318858,25
731	368804,31	1318888,66
732	368781,68	1318906,78
733	368746,87	1318922,80
734	368689,96	1318952,56
735	368661,51	1318956,45
736	368636,94	1318956,45
737	368611,39	1318945,12
738	368599,75	1318913,74
739	368605,57	1318885,27
740	368621,09	1318853,89
741	368642,76	1318791,13
742	368656,96	1318735,57
743	368655,67	1318669,57
744	368641,44	1318609,07
745	368612,99	1318543,72
746	368569,78	1318499,43
747	368528,72	1318468,37
748	368501,88	1318459,31
749	368466,00	1318460,29
750	368387,57	1318482,62
751	368318,38	1318505,27
752	368274,80	1318524,38
753	368251,52	1318530,85
754	368210,78	1318531,17
755	368158,40	1318525,35
756	368133,51	1318513,06
757	368111,84	1318489,44
758	368100,53	1318469,38
759	368085,54	1318391,55
760	368063,37	1318305,77
761	368020,49	1318175,57
762	368003,93	1318116,09
763	367996,21	1318070,67
764	367989,12	1318043,74
765	367975,22	1318023,33
766	367952,45	1318009,72
767	367937,07	1318005,57
768	367920,02	1318006,47
769	367901,68	1318020,08
770	367875,66	1318058,55
771	367835,14	1318107,67
772	367792,26	1318140,81
773	367751,90	1318165,16

1	2	3
774	367706,36	1318185,58
775	367669,22	1318206,64
776	367634,03	1318230,02
777	367603,57	1318240,08
778	367575,77	1318242,74
779	367528,32	1318229,42
780	367473,31	1318210,19
781	367402,12	1318181,45
782	367331,80	1318148,34
783	367285,03	1318120,74
784	367241,38	1318087,38
785	367192,65	1318036,46
786	367150,10	1317980,70
787	367103,84	1317920,56
788	367096,41	1317889,47
789	367104,85	1317845,55
790	367116,28	1317813,32
791	367128,44	1317784,26
792	367139,24	1317748,11
793	367139,58	1317695,40
794	367134,85	1317650,12
795	367124,31	1317610,11
796	367069,26	1317541,86
797	367060,48	1317533,41
798	367036,84	1317516,52
799	367005,10	1317506,38
800	366965,00	1317514,14
801	366930,21	1317530,36
802	366903,87	1317552,66
803	366884,29	1317582,05
804	366862,68	1317609,76
805	366839,71	1317654,36
806	366829,24	1317722,62
807	366832,96	1317840,88
808	366828,18	1317903,23
809	366817,71	1317970,14
810	366791,37	1318069,48
811	366763,01	1318164,42
812	366748,36	1318206,21
813	366723,71	1318239,32
814	366694,53	1318260,30
815	366658,06	1318283,95
816	366609,77	1318303,89
817	366566,55	1318318,08
818	366505,90	1318343,73
819	366439,36	1318368,63
820	366412,04	1318374,85
821	366375,33	1318372,42
822	366330,66	1318364,27

1	2	3
823	366289,00	1318353,71
824	366254,38	1318334,23
825	366232,74	1318312,57
826	366211,64	1318267,10
827	366193,39	1318181,44
828	366163,91	1318059,65
829	366145,52	1318003,62
830	366098,89	1317861,07
831	366069,13	1317803,96
832	366030,45	1317764,44
833	366000,95	1317741,87
834	365964,48	1317720,90
835	365937,54	1317713,00
836	365911,41	1317718,17
837	365874,49	1317747,33
838	365862,24	1317757,13
839	365838,56	1317771,84
840	365799,09	1317780,83
841	365749,83	1317781,37
842	365717,21	1317773,75
843	365669,86	1317753,33
844	365624,95	1317729,63
845	365556,90	1317703,76
846	365504,72	1317691,48
847	365451,65	1317686,03
848	365421,05	1317695,28
849	365375,33	1317715,16
850	365328,78	1317739,40
851	365213,22	1317787,62
852	365162,13	1317800,20
853	365097,89	1317809,46
854	365042,64	1317812,72
855	365003,07	1317801,52
856	364935,73	1317770,48
857	364893,54	1317753,59
858	364862,31	1317743,77
859	364765,42	1317717,90
860	364719,42	1317708,09
861	364620,14	1317691,98
862	364519,60	1317669,31
863	364494,06	1317668,08
864	364467,31	1317672,81
865	364444,66	1317684,46
866	364419,17	1317711,22
867	364395,57	1317745,85
868	364382,04	1317770,73
869	364365,67	1317805,36
870	364343,96	1317878,41
871	364321,77	1317925,21

1	2	3
872	364287,47	1317973,70
873	364236,17	1318032,90
874	364134,61	1318128,67
875	364115,41	1318148,51
876	364077,65	1318192,59
877	364037,37	1318259,66
878	364020,69	1318292,72
879	364006,04	1318354,03
880	363988,42	1318492,57
881	363963,87	1318589,23
882	363938,70	1318631,42
883	363912,90	1318662,60
884	363879,54	1318678,34
885	363842,53	1318670,49
886	363778,96	1318632,70
887	363718,99	1318578,18
888	363676,51	1318533,79
889	363646,62	1318511,75
890	363627,42	1318500,10
891	363621,13	1318497,26
892	363610,11	1318498,84
893	363579,59	1318507,34
894	363550,13	1318520,30
895	363448,81	1318580,75
896	363403,33	1318598,10
897	363337,88	1318611,32
898	363283,44	1318617,30
899	363214,59	1318616,70
900	363159,84	1318616,70
901	363105,71	1318625,52
902	363059,27	1318651,69
903	363025,60	1318682,23
904	362994,76	1318736,71
905	362965,18	1318830,22
906	362931,73	1318956,99
907	362927,96	1319019,65
908	362927,64	1319054,60
909	362898,55	1319056,06
910	362889,34	1319056,67
911	362871,35	1319056,64
912	362761,88	1319059,11
913	362752,33	1319059,34
914	362561,03	1319063,67
915	362327,59	1319068,54
916	362218,49	1319070,30
917	362172,46	1319071,04
918	362054,33	1319072,45
919	361979,05	1319069,78
920	361880,69	1319062,69

1	2	3
921	361775,03	1319050,47
922	361734,40	1319043,01
923	361612,82	1319015,70
924	361547,25	1318997,11
925	361483,55	1318980,09
926	361372,95	1318944,44
927	361351,42	1318937,13
928	361331,92	1318928,67
929	361292,31	1318910,25
930	361185,31	1318861,95
931	361121,48	1318833,74
932	361098,40	1318822,81
933	361096,03	1318821,68
934	361012,66	1318782,18
935	360981,88	1318767,95
936	360854,09	1318708,91
937	360845,63	1318705,00
938	360834,86	1318700,02
939	360748,87	1318661,93
940	360728,92	1318652,93
941	360732,92	1318641,58
942	360837,97	1318688,32
943	360944,97	1318726,13
944	360979,22	1318738,20
945	361096,98	1318762,49
946	361144,55	1318776,58
947	361157,15	1318745,98
948	361120,34	1318714,34
949	361105,06	1318705,25
950	361086,47	1318697,97
951	361078,54	1318688,67
952	361086,16	1318655,58
953	361096,73	1318635,37
954	361130,09	1318641,81
955	361144,20	1318652,51
956	361191,55	1318668,64
957	361219,22	1318675,51
958	361231,29	1318674,70
959	361235,13	1318672,67
960	361251,84	1318648,85
961	361275,58	1318591,47
962	361284,58	1318564,25
963	361285,31	1318556,71
964	361281,31	1318550,98
965	361226,74	1318517,45
966	361199,59	1318497,70
967	361268,21	1318417,24
968	361345,25	1318333,59
969	361423,62	1318242,29

1	2	3
970	361451,28	1318185,57
971	361459,38	1318157,89
972	361518,35	1318115,42
973	361535,71	1318136,69
974	361674,25	1318305,49
975	361739,78	1318238,59
976	361812,00	1318142,91
977	361674,29	1317977,47
978	361813,29	1317821,51
979	361859,85	1317762,77
980	361924,76	1317639,06
981	361932,18	1317593,15
982	361936,28	1317310,53
983	361938,98	1317177,52
984	361942,35	1317085,02
985	361944,38	1317066,80
986	362021,51	1316971,70
987	362096,94	1316887,65
988	362243,80	1316736,40
989	362466,91	1316481,93
990	362478,81	1316507,50
991	362494,05	1316521,14
992	362488,39	1316527,32
993	362497,14	1316552,29
994	362511,03	1316569,02
995	362530,13	1316580,87
996	362571,54	1316592,45
997	362619,79	1316596,95
998	362645,46	1316592,37
999	362684,75	1316578,74
1000	362775,69	1316541,29
1001	362790,86	1316532,86
1002	362806,73	1316520,94
1003	362792,23	1316467,66
1004	362787,66	1316455,37
1005	362786,64	1316442,34
1006	362791,31	1316425,30
1007	362825,54	1316383,71
1008	362790,62	1316342,00
1009	362756,65	1316285,59
1010	362703,05	1316254,78
1011	362653,58	1316318,00
1012	362630,52	1316304,87
1013	362641,16	1316288,14
1014	362676,13	1316237,93
1015	362729,85	1316101,53
1016	362711,60	1315969,18
1017	362681,18	1315764,55
1018	362676,62	1315733,11

1	2	3
1019	362692,55	1315670,56
1020	362715,81	1315637,67
1021	362790,30	1315546,98
1022	362849,29	1315474,66
1023	362854,23	1315421,84
1024	362876,48	1315245,05
1025	362892,55	1315183,69
1026	362939,67	1315068,45
1027	362963,55	1315039,64
1028	363048,89	1314945,31
1029	363071,43	1314920,66
1030	363232,36	1314743,46
1031	363372,02	1314585,95
1032	363402,75	1314535,29
1033	363425,92	1314492,16
1034	363450,96	1314420,27
1035	363476,91	1314334,46
1036	363494,06	1314290,86
1037	363528,04	1314286,17
1038	363566,05	1314288,48
1039	363626,32	1314286,51
1040	363640,57	1314287,23
1041	363649,89	1314286,80
1042	363666,92	1314290,05
1043	363676,04	1314295,42
1044	363692,04	1314305,40
1045	363693,49	1314311,43
1046	363689,59	1314320,14
1047	363676,10	1314336,77
1048	363666,72	1314349,68
1049	363663,11	1314354,66
1050	363660,37	1314363,23
1051	363665,32	1314374,57
1052	363673,75	1314384,42
1053	363683,52	1314394,20
1054	363698,17	1314403,78
1055	363711,05	1314403,65
1056	363724,34	1314402,62
1057	363738,87	1314400,19
1058	363755,31	1314399,47
1059	363770,49	1314401,02
1060	363789,82	1314405,95
1061	363798,26	1314414,13
1062	363800,47	1314419,90
1063	363805,54	1314425,28
1064	363815,33	1314430,27
1065	363828,60	1314429,67
1066	363847,95	1314424,65
1067	363865,66	1314420,54

1	2	3
1068	363871,08	1314420,71
1069	363873,71	1314423,94
1070	363878,87	1314437,03
1071	363891,58	1314461,01
1072	363899,35	1314467,32
1073	363908,21	1314471,07
1074	363932,64	1314467,50
1075	363959,51	1314463,38
1076	363983,25	1314454,45
1077	363999,93	1314445,01
1078	364016,70	1314420,53
1079	364025,08	1314414,03
1080	364025,21	1314410,55
1081	364029,68	1314404,38
1082	364035,62	1314395,80
1083	364048,46	1314373,11
1084	364062,70	1314344,71
1085	364078,38	1314323,87
1086	364087,34	1314315,61
1087	364100,12	1314306,31
1088	364111,41	1314307,01
1089	364122,10	1314307,75
1090	364127,99	1314307,01
1091	364142,22	1314307,08
1092	364156,41	1314280,82
1093	364167,79	1314242,98
1094	364182,32	1314183,09
1095	364192,75	1314137,58
1096	364204,15	1314127,01
1097	364223,52	1314123,19
1098	364239,96	1314126,57
1099	364272,27	1314134,62
1100	364287,03	1314133,35
1101	364302,34	1314117,89
1102	364309,69	1314112,26
1103	364321,26	1314103,42
1104	364333,69	1314098,74
1105	364344,58	1314094,74
1106	364373,89	1314087,46
1107	364387,73	1314078,56
1108	364407,31	1314057,10
1109	364414,33	1314046,12
1110	364427,02	1314029,37
1111	364438,05	1314011,13
1112	364446,44	1314000,29
1113	364456,54	1313991,32
1114	364465,88	1313987,36
1115	364476,36	1313983,73
1116	364497,01	1313977,28

1	2	3
1117	364505,90	1313972,94
1118	364509,57	1313966,46
1119	364512,74	1313957,63
1120	364513,10	1313954,26
1121	364514,14	1313944,53
1122	364513,15	1313936,20
1123	364512,84	1313933,13
1124	364510,99	1313926,89
1125	364503,48	1313918,09
1126	364491,26	1313909,59
1127	364485,56	1313902,08
1128	364483,77	1313889,69
1129	364483,27	1313887,45
1130	364481,35	1313878,77
1131	364477,60	1313861,90
1132	364477,53	1313860,30
1133	364477,33	1313855,37
1134	364471,75	1313830,53
1135	364466,94	1313821,46
1136	364459,79	1313807,55
1137	364435,89	1313816,30
1138	364412,71	1313828,62
1139	364380,18	1313843,07
1140	364365,10	1313850,84
1141	364354,95	1313848,42
1142	364352,54	1313847,84
1143	364339,80	1313840,71
1144	364328,50	1313826,89
1145	364319,64	1313805,20
1146	364311,15	1313791,74
1147	364300,97	1313785,09
1148	364281,89	1313781,98
1149	364265,13	1313778,77
1150	364259,87	1313775,70
1151	364255,33	1313773,05
1152	364253,66	1313772,06
1153	364246,37	1313761,32
1154	364243,53	1313754,45
1155	364238,99	1313750,30
1156	364234,28	1313750,90
1157	364228,42	1313761,44
1158	364223,30	1313779,83
1159	364218,58	1313789,13
1160	364210,53	1313794,62
1161	364197,19	1313796,80
1162	364180,93	1313804,24
1163	364174,47	1313810,43
1164	364162,75	1313822,01
1165	364152,90	1313831,93

1	2	3
1166	364146,90	1313847,60
1167	364134,65	1313865,53
1168	364128,07	1313868,55
1169	364113,76	1313867,62
1170	364103,77	1313864,13
1171	364092,06	1313859,12
1172	364081,38	1313858,01
1173	364069,47	1313856,56
1174	364058,65	1313853,11
1175	364050,53	1313847,53
1176	364047,07	1313842,14
1177	364044,66	1313830,79
1178	364047,29	1313819,62
1179	364053,52	1313808,67
1180	364058,69	1313800,67
1181	364065,16	1313794,73
1182	364064,58	1313790,81
1183	364057,72	1313787,55
1184	364054,05	1313784,94
1185	364047,16	1313780,95
1186	364042,56	1313775,18
1187	364037,88	1313767,49
1188	364034,73	1313758,93
1189	364030,48	1313743,32
1190	364025,45	1313727,74
1191	364020,72	1313718,87
1192	364010,05	1313709,46
1193	364004,20	1313702,54
1194	363998,33	1313694,17
1195	363993,21	1313686,50
1196	363989,57	1313684,68
1197	363978,09	1313684,04
1198	363970,10	1313683,18
1199	363961,81	1313682,32
1200	363948,42	1313674,25
1201	363935,34	1313655,48
1202	363925,96	1313648,76
1203	363906,38	1313643,72
1204	363885,85	1313635,15
1205	363864,47	1313615,95
1206	363858,63	1313609,09
1207	363842,55	1313611,77
1208	363827,93	1313629,41
1209	363828,06	1313641,26
1210	363829,14	1313657,01
1211	363827,14	1313674,49
1212	363818,05	1313683,18
1213	363807,87	1313693,89
1214	363803,84	1313710,28

1	2	3
1215	363800,74	1313738,47
1216	363803,43	1313751,63
1217	363803,77	1313753,34
1218	363807,91	1313775,28
1219	363806,47	1313787,60
1220	363801,79	1313796,00
1221	363794,27	1313800,14
1222	363786,97	1313771,67
1223	363784,29	1313754,51
1224	363779,64	1313719,50
1225	363793,76	1313673,36
1226	363827,82	1313588,26
1227	363892,68	1313423,58
1228	363903,05	1313409,89
1229	363994,80	1313354,16
1230	364136,36	1313271,10
1231	364313,89	1313173,42
1232	364496,48	1313132,16
1233	364731,01	1313087,93
1234	364790,53	1313079,75
1235	364808,76	1313071,21
1236	364833,69	1313049,38
1237	364898,08	1312983,01
1238	364985,48	1312886,96
1239	365088,23	1312777,18
1240	365220,71	1312633,81
1241	365264,42	1312585,79
1242	365301,08	1312564,34
1243	365435,33	1312482,98
1244	365441,58	1312498,30
1245	365449,39	1312510,50
1246	365476,90	1312519,57
1247	365507,53	1312529,27
1248	365518,02	1312540,18
1249	365542,57	1312566,20
1250	365555,47	1312576,87
1251	365567,15	1312586,54
1252	365569,44	1312588,40
1253	365609,90	1312612,49
1254	365626,01	1312621,94
1255	365631,40	1312625,13
1256	365672,53	1312635,60
1257	365684,92	1312638,93
1258	365698,11	1312642,47
1259	365713,43	1312642,44
1260	365742,59	1312633,11
1261	365772,30	1312621,95
1262	365789,19	1312613,81
1263	365799,92	1312605,94

1	2	3
1264	365801,47	1312599,10
1265	365801,61	1312591,43
1266	365801,65	1312589,23
1267	365795,65	1312579,03
1268	365785,23	1312565,94
1269	365779,14	1312553,90
1270	365785,76	1312536,35
1271	365789,10	1312528,87
1272	365793,60	1312518,77
1273	365803,98	1312488,74
1274	365807,63	1312473,81
1275	365806,88	1312466,48
1276	365806,55	1312463,38
1277	365798,98	1312445,24
1278	365787,71	1312426,65
1279	365782,30	1312416,40
1280	365778,10	1312404,90
1281	365774,38	1312390,28
1282	365767,61	1312376,44
1283	365753,99	1312361,00
1284	365739,23	1312347,49
1285	365723,95	1312337,08
1286	365710,64	1312327,62
1287	365706,81	1312324,91
1288	365695,35	1312316,18
1289	365685,91	1312311,67
1290	365673,68	1312299,90
1291	365669,62	1312291,44
1292	365674,69	1312281,37
1293	365681,12	1312273,08
1294	365684,48	1312265,53
1295	365686,10	1312246,37
1296	365685,12	1312224,29
1297	365686,95	1312210,00
1298	365689,46	1312196,33
1299	365693,00	1312179,55
1300	365704,53	1312119,91
1301	365706,64	1312109,52
1302	365707,56	1312105,01
1303	365711,57	1312098,05
1304	365734,69	1312077,93
1305	365738,01	1312074,30
1306	365739,99	1312072,14
1307	365745,28	1312066,37
1308	365746,12	1312059,83
1309	365747,02	1312052,82
1310	365743,56	1312038,96
1311	366079,58	1311726,38
1312	366173,84	1311647,25

1	2	3
1313	366533,65	1311410,82
1314	366545,68	1311411,35
1315	366552,04	1311415,60
1316	366573,00	1311430,20
1317	366594,76	1311447,99
1318	366613,07	1311458,35
1319	366631,37	1311464,72
1320	366658,08	1311469,82
1321	366685,67	1311483,36
1322	366696,28	1311484,69
1323	366701,85	1311487,87
1324	366702,38	1311495,04
1325	366700,26	1311501,15
1326	366691,77	1311513,89
1327	366687,26	1311523,72
1328	366687,79	1311529,29
1329	366692,57	1311533,81
1330	366700,26	1311535,93
1331	366710,08	1311535,67
1332	366727,06	1311531,68
1333	366742,05	1311525,03
1334	366769,11	1311516,27
1335	366785,29	1311514,68
1336	366807,05	1311516,80
1337	366838,35	1311518,93
1338	366849,58	1311520,73
1339	366856,75	1311519,41
1340	366862,05	1311514,36
1341	366869,48	1311494,72
1342	366892,30	1311464,71
1343	366927,05	1311428,61
1344	366945,63	1311424,62
1345	366962,02	1311424,35
1346	367031,53	1311424,09
1347	367069,47	1311428,07
1348	367122,50	1311430,67
1349	367143,98	1311433,88
1350	367150,77	1311436,70
1351	367160,11	1311445,44
1352	367210,43	1311508,62
1353	367242,09	1311532,76
1354	367278,28	1311557,65
1355	367314,84	1311583,34
1356	367382,69	1311616,72
1357	367439,60	1311650,86
1358	367450,47	1311655,58
1359	367482,32	1311649,73
1360	367490,24	1311657,84
1361	367513,35	1311691,49

1	2	3
1362	367546,52	1311735,05
1363	367552,92	1311739,20
1364	367572,34	1311745,42
1365	367584,21	1311752,40
1366	367587,22	1311757,31
1367	367625,25	1311828,29
1368	367663,50	1311888,64
1369	367697,24	1311961,63
1370	367710,62	1311995,01
1371	367726,71	1312029,44
1372	367761,01	1312097,90
1373	367778,16	1312115,26
1374	367792,10	1312119,59
1375	367810,54	1312135,64
1376	367856,14	1312187,13
1377	367860,48	1312196,93
1378	367874,99	1312195,23
1379	367899,11	1312188,45
1380	367899,49	1312177,32
1381	367908,53	1312171,28
1382	367932,85	1312168,45
1383	367935,11	1312165,63
1384	367932,28	1312159,78
1385	367926,06	1312155,82
1386	367907,78	1312139,03
1387	367863,30	1312092,26
1388	367807,38	1312018,85
1389	367795,88	1312014,52
1390	367788,16	1312007,35
1391	367777,98	1312000,18
1392	367761,96	1311998,11
1393	367756,69	1311995,09
1394	367755,37	1311988,30
1395	367760,08	1311977,93
1396	367769,12	1311969,44
1397	367770,44	1311963,41
1398	367764,22	1311948,51
1399	367757,63	1311938,89
1400	367747,74	1311924,09
1401	367746,23	1311912,97
1402	367751,13	1311900,52
1403	367749,81	1311892,79
1404	367736,62	1311877,51
1405	367723,61	1311869,02
1406	367703,83	1311854,69
1407	367659,26	1311812,02
1408	367640,22	1311798,82
1409	367637,02	1311792,40
1410	367639,47	1311781,84

1	2	3
1411	367638,90	1311776,56
1412	367628,91	1311769,39
1413	367619,68	1311768,64
1414	367613,27	1311767,13
1415	367606,11	1311758,83
1416	367601,91	1311749,89
1417	367605,31	1311738,76
1418	367605,12	1311707,64
1419	367599,65	1311693,31
1420	367599,46	1311672,18
1421	367594,38	1311649,74
1422	367586,27	1311628,24
1423	367576,10	1311611,27
1424	367559,51	1311594,29
1425	367540,74	1311578,05
1426	367533,57	1311573,90
1427	367529,80	1311574,66
1428	367527,92	1311580,50
1429	367526,98	1311590,50
1430	367522,64	1311593,89
1431	367514,92	1311594,46
1432	367506,62	1311589,74
1433	367490,04	1311573,71
1434	367463,17	1311557,47
1435	367424,35	1311550,49
1436	367388,54	1311539,74
1437	367383,64	1311533,71
1438	367379,12	1311520,69
1439	367367,31	1311504,06
1440	367345,64	1311484,07
1441	367334,14	1311467,85
1442	367345,26	1311460,68
1443	367351,86	1311452,76
1444	367315,18	1311396,17
1445	367292,41	1311372,27
1446	367252,37	1311393,23
1447	367239,88	1311398,74
1448	367231,43	1311391,76
1449	367209,88	1311358,20
1450	367188,48	1311320,33
1451	367183,78	1311304,92
1452	367185,87	1311285,08
1453	367192,92	1311266,54
1454	367209,09	1311227,89
1455	367211,18	1311211,96
1456	367198,92	1311168,88
1457	367186,65	1311154,25
1458	367169,17	1311148,25
1459	367150,70	1311148,50

1	2	3
1460	367150,79	1311138,62
1461	367139,16	1311114,43
1462	367078,55	1311010,11
1463	366999,48	1310883,26
1464	366835,08	1310641,05
1465	366850,59	1310627,56
1466	366892,79	1310597,86
1467	366938,71	1310560,29
1468	366979,75	1310527,03
1469	367007,77	1310503,20
1470	367016,29	1310497,27
1471	367021,41	1310498,44
1472	367026,15	1310501,00
1473	367031,66	1310510,91
1474	367038,82	1310526,30
1475	367046,71	1310547,68
1476	367054,18	1310560,27
1477	367058,91	1310562,81
1478	367070,81	1310549,40
1479	367072,48	1310547,52
1480	367083,57	1310535,41
1481	367109,05	1310516,27
1482	367158,19	1310478,53
1483	367162,90	1310474,12
1484	367176,83	1310461,08
1485	367198,57	1310448,86
1486	367189,55	1310441,41
1487	367180,42	1310424,61
1488	367169,66	1310393,82
1489	367168,75	1310373,01
1490	367170,30	1310348,96
1491	367175,10	1310304,43
1492	367179,75	1310256,29
1493	367174,92	1310241,91
1494	367162,86	1310216,38
1495	367136,26	1310168,52
1496	367131,64	1310163,43
1497	367120,36	1310151,02
1498	367092,70	1310126,71
1499	367061,70	1310097,30
1500	367029,41	1310074,25
1501	366995,38	1310047,62
1502	366968,17	1310040,41
1503	366945,79	1310031,55
1504	366913,04	1310021,92
1505	366880,84	1309993,77
1506	366877,11	1309989,79
1507	366850,47	1309965,11
1508	366836,70	1309956,04

1	2	3
1509	366822,26	1309953,41
1510	366798,15	1309951,70
1511	366767,15	1309950,33
1512	366762,26	1309944,06
1513	366759,01	1309933,14
1514	366759,01	1309922,95
1515	366766,71	1309919,39
1516	366785,38	1309913,92
1517	366808,73	1309908,75
1518	366826,82	1309900,09
1519	366830,32	1309895,34
1520	366827,31	1309890,37
1521	366785,79	1309839,09
1522	366781,45	1309831,99
1523	366780,31	1309830,12
1524	366760,98	1309796,58
1525	366768,73	1309793,67
1526	366775,27	1309785,68
1527	366785,20	1309743,76
1528	366787,86	1309734,31
1529	366794,86	1309733,90
1530	366809,69	1309735,09
1531	366827,19	1309741,09
1532	366852,92	1309751,66
1533	366874,47	1309765,48
1534	366902,05	1309777,33
1535	366912,28	1309779,34
1536	366921,56	1309778,66
1537	366928,48	1309774,24
1538	366936,83	1309765,11
1539	366949,81	1309749,88
1540	366961,08	1309740,14
1541	366984,99	1309723,69
1542	366994,85	1309723,87
1543	367008,58	1309728,18
1544	367016,13	1309731,55
1545	367024,97	1309736,70
1546	367036,37	1309743,59
1547	367044,04	1309750,02
1548	367051,65	1309755,23
1549	367060,14	1309765,94
1550	367067,37	1309776,09
1551	367074,90	1309789,43
1552	367082,56	1309799,43
1553	367087,28	1309808,46
1554	367089,63	1309820,06
1555	367092,08	1309833,50
1556	367092,62	1309845,80
1557	367089,40	1309856,41

1	2	3
1558	367086,70	1309865,16
1559	367088,83	1309880,16
1560	367099,52	1309890,45
1561	367112,11	1309896,67
1562	367125,35	1309903,47
1563	367145,63	1309902,57
1564	367177,35	1309895,64
1565	367212,14	1309888,55
1566	367239,04	1309884,29
1567	367289,35	1309879,60
1568	367320,31	1309877,82
1569	367336,65	1309876,88
1570	367367,53	1309878,61
1571	367405,35	1309884,33
1572	367418,13	1309894,24
1573	367422,74	1309901,41
1574	367425,37	1309905,61
1575	367432,44	1309912,07
1576	367440,78	1309919,71
1577	367443,48	1309925,12
1578	367447,60	1309934,80
1579	367455,37	1309957,25
1580	367460,34	1309971,76
1581	367466,06	1309990,03
1582	367470,51	1310007,08
1583	367480,75	1310015,86
1584	367500,86	1310024,82
1585	367516,39	1310027,84
1586	367527,36	1310039,06
1587	367531,91	1310058,55
1588	367535,03	1310065,34
1589	367516,93	1310085,95
1590	367590,14	1310086,37
1591	367611,58	1310093,76
1592	367670,19	1310114,18
1593	367692,27	1310122,03
1594	367727,66	1310134,64
1595	367732,59	1310135,82
1596	367757,48	1310131,73
1597	367765,19	1310125,25
1598	367769,01	1310117,05
1599	367769,91	1310106,55
1600	367760,56	1310076,16
1601	367754,93	1310046,24
1602	367753,13	1310005,66
1603	367749,56	1309980,57
1604	367741,83	1309972,90
1605	367726,19	1309966,22
1606	367721,18	1309960,04

1	2	3
1607	367718,97	1309957,28
1608	367719,27	1309949,89
1609	367729,12	1309935,93
1610	367753,14	1309908,38
1611	367770,98	1309879,86
1612	367772,46	1309871,77
1613	367757,87	1309861,96
1614	367738,04	1309859,13
1615	367694,37	1309845,67
1616	367647,25	1309825,59
1617	367630,17	1309815,25
1618	367611,22	1309802,73
1619	367591,43	1309789,65
1620	367579,02	1309781,45
1621	367560,26	1309769,05
1622	367555,93	1309766,20
1623	367503,64	1309739,55
1624	367486,17	1309720,62
1625	367479,46	1309707,98
1626	367479,13	1309700,61
1627	367480,62	1309692,54
1628	367486,63	1309689,19
1629	367499,85	1309681,83
1630	367505,84	1309677,87
1631	367504,23	1309669,28
1632	367494,63	1309661,15
1633	367471,79	1309646,12
1634	367444,23	1309635,02
1635	367413,15	1309615,02
1636	367379,13	1309597,26
1637	367374,26	1309599,31
1638	367367,10	1309632,27
1639	367348,84	1309692,85
1640	367343,72	1309708,84
1641	367327,76	1309759,02
1642	367324,86	1309768,24
1643	367309,94	1309815,86
1644	367305,32	1309822,84
1645	367291,87	1309825,29
1646	367255,52	1309825,04
1647	367234,81	1309829,57
1648	367213,70	1309835,43
1649	367143,00	1309861,15
1650	367129,86	1309860,90
1651	367122,47	1309851,79
1652	367117,28	1309836,41
1653	367116,13	1309810,59
1654	367111,16	1309781,67
1655	367100,31	1309759,15

1	2	3
1656	367081,37	1309739,46
1657	367066,90	1309731,71
1658	367061,91	1309726,37
1659	367051,68	1309708,21
1660	367033,92	1309682,51
1661	367017,79	1309652,43
1662	367012,31	1309642,27
1663	366997,01	1309613,94
1664	366981,52	1309593,70
1665	366977,40	1309588,32
1666	366953,97	1309573,96
1667	366906,62	1309547,72
1668	366887,10	1309529,35
1669	366885,78	1309528,11
1670	366882,85	1309525,36
1671	366870,06	1309502,07
1672	366905,17	1309425,90
1673	366950,38	1309310,89
1674	367104,85	1308949,78
1675	367153,98	1308851,93
1676	367192,65	1308771,22
1677	367301,39	1308620,67
1678	367300,67	1308565,81
1679	367284,85	1307973,77
1680	367305,68	1307925,31
1681	367332,38	1307869,18
1682	367423,30	1307697,89
1683	367458,35	1307637,53
1684	367466,26	1307626,31
1685	367499,70	1307650,83
1686	367531,73	1307670,20
1687	367550,41	1307674,92
1688	367573,10	1307675,77
1689	367581,24	1307674,27
1690	367592,78	1307672,13
1691	367611,56	1307668,51
1692	367657,03	1307652,19
1693	367716,98	1307629,21
1694	367749,73	1307617,14
1695	367832,84	1307588,82
1696	367913,36	1307578,53
1697	368012,84	1307576,39
1698	368069,27	1307573,00
1699	368095,36	1307567,71
1700	368108,88	1307560,62
1701	368128,10	1307546,37
1702	368135,28	1307540,85
1703	368150,39	1307529,71
1704	368182,17	1307504,25

1	2	3
1705	368200,41	1307489,13
1706	368225,81	1307468,15
1707	368250,39	1307449,50
1708	368250,06	1307445,16
1709	368264,89	1307425,09
1710	368271,01	1307411,41
1711	368275,34	1307401,64
1712	368276,81	1307396,87
1713	368274,43	1307391,77
1714	368267,68	1307389,39
1715	368264,44	1307389,00
1716	368254,73	1307387,26
1717	368248,30	1307384,22
1718	368245,82	1307380,63
1719	368244,70	1307376,71
1720	368245,95	1307355,86
1721	368254,76	1307319,88
1722	368264,57	1307281,09
1723	368275,24	1307238,49
1724	368276,30	1307194,44
1725	368276,39	1307190,31
1726	368278,82	1307177,73
1727	368281,37	1307164,19
1728	368282,38	1307160,41
1729	368292,00	1307134,29
1730	368292,32	1307124,79
1731	368291,37	1307117,77
1732	368285,42	1307107,83
1733	368275,47	1307097,77
1734	368269,82	1307090,95
1735	368269,56	1307087,57
1736	368270,75	1307079,19
1737	368274,28	1307055,72
1738	368274,68	1307003,12
1739	368277,50	1306993,95
1740	368285,09	1306976,37
1741	368286,37	1306975,16
1742	368294,10	1306971,61
1743	368309,35	1306969,84
1744	368328,97	1306967,88
1745	368361,28	1306968,09
1746	368395,55	1306975,34
1747	368408,09	1306973,71
1748	368414,42	1306969,05
1749	368421,59	1306957,77
1750	368427,23	1306949,30
1751	368436,58	1306948,91
1752	368476,84	1306956,93
1753	368484,99	1306955,46

1	2	3
1754	368501,00	1306946,59
1755	368519,50	1306943,57
1756	368595,12	1306945,16
1757	368606,71	1306948,71
1758	368625,32	1306956,48
1759	368617,19	1307004,28
1760	368615,51	1307014,28
1761	368613,96	1307022,22
1762	368611,24	1307039,74
1763	368605,52	1307076,43
1764	368602,05	1307101,98
1765	368600,89	1307111,76
1766	368603,07	1307111,15
1767	368612,12	1307105,81
1768	368628,03	1307094,16
1769	368679,76	1307063,41
1770	368707,01	1307047,97
1771	368732,49	1307032,75
1772	368743,17	1307031,55
1773	368756,41	1307034,37
1774	368783,85	1307038,75
1775	368790,38	1307036,23
1776	368794,03	1307034,81
1777	368799,32	1307030,75
1778	368808,71	1307007,92
1779	368830,19	1306919,69
1780	368847,28	1306852,22
1781	368867,51	1306763,42
1782	368856,91	1306719,03
1783	368846,22	1306679,71
1784	368844,94	1306675,10
1785	368834,28	1306635,82
1786	368817,54	1306570,84
1787	368814,39	1306556,68
1788	368813,80	1306554,03
1789	368807,59	1306526,11
1790	368806,94	1306522,04
1791	368782,44	1306423,42
1792	368781,75	1306420,69
1793	368847,42	1306331,04
1794	368851,94	1306324,83
1795	368888,01	1306275,69
1796	368934,78	1306211,07
1797	368944,37	1306197,42
1798	369030,59	1306072,32
1799	369033,97	1306067,50
1800	369087,16	1305991,36
1801	369189,51	1305848,11
1802	369202,96	1305829,29

1	2	3
1803	369204,81	1305826,71
1804	369213,70	1305814,28
1805	369217,23	1305809,12
1806	369265,02	1305739,94
1807	369280,28	1305719,77
1808	369257,23	1305712,50
1809	369134,38	1305672,65
1810	368957,87	1305616,07
1811	368872,90	1305586,78
1812	368872,48	1305569,37
1813	368860,06	1305456,21
1814	368841,78	1305254,18
1815	368831,01	1305229,31
1816	368815,68	1305212,73
1817	368729,51	1305188,69
1818	368625,54	1305157,03
1819	368497,89	1305118,91
1820	368486,20	1305108,22
1821	368474,18	1305087,51
1822	368474,52	1305068,80
1823	368480,53	1305042,74
1824	368495,82	1305056,98
1825	368504,36	1305058,29
1826	368510,38	1305056,33
1827	368513,58	1305051,78
1828	368516,93	1305043,14
1829	368516,05	1305030,97
1830	368516,00	1305022,14
1831	368517,24	1305011,91
1832	368522,04	1305005,25
1833	368529,54	1304998,47
1834	368540,29	1304995,97
1835	368551,49	1304996,15
1836	368564,29	1305001,68
1837	368575,24	1305011,38
1838	368590,97	1305029,35
1839	368594,24	1305034,86
1840	368604,16	1305051,50
1841	368613,59	1305068,71
1842	368614,87	1305071,05
1843	368622,70	1305079,19
1844	368629,94	1305081,92
1845	368636,71	1305081,62
1846	368643,03	1305078,63
1847	368650,79	1305069,80
1848	368656,58	1305063,11
1849	368662,20	1305059,46
1850	368673,61	1305056,58
1851	368682,55	1305051,77

1	2	3
1852	368690,57	1305048,69
1853	368695,46	1305044,07
1854	368698,88	1305037,14
1855	368699,13	1305027,28
1856	368697,69	1305017,84
1857	368700,82	1305011,94
1858	368707,74	1305007,22
1859	368714,51	1305006,92
1860	368721,43	1305010,01
1861	368732,53	1305023,09
1862	368740,59	1305028,84
1863	368749,49	1305030,82
1864	368758,24	1305029,08
1865	368769,92	1305024,49
1866	368776,59	1305020,28
1867	368782,18	1305016,75
1868	368786,09	1305014,27
1869	368801,58	1305003,75
1870	368815,52	1304996,69
1871	368834,16	1304988,74
1872	368845,37	1304981,12
1873	368853,71	1304970,22
1874	368857,70	1304960,89
1875	368858,57	1304949,65
1876	368859,36	1304936,72
1877	368863,04	1304928,07
1878	368869,09	1304918,99
1879	368881,17	1304908,27
1880	368886,89	1304899,54
1881	368890,15	1304888,87
1882	368890,14	1304873,26
1883	368886,67	1304863,91
1884	368883,99	1304859,65
1885	368874,81	1304848,83
1886	368864,67	1304842,16
1887	368857,73	1304836,26
1888	368855,14	1304834,09
1889	368849,73	1304828,11
1890	368841,61	1304819,12
1891	368829,05	1304804,02
1892	368823,39	1304797,52
1893	368812,25	1304784,75
1894	368804,28	1304773,22
1895	368802,03	1304767,12
1896	368802,60	1304761,78
1897	368803,93	1304757,63
1898	368809,08	1304751,29
1899	368814,38	1304748,33
1900	368820,78	1304747,38

1	2	3
1901	368833,05	1304748,53
1902	368842,31	1304752,14
1903	368848,38	1304754,91
1904	368856,54	1304758,98
1905	368860,53	1304760,97
1906	368863,52	1304762,46
1907	368880,18	1304770,89
1908	368890,11	1304772,82
1909	368902,70	1304773,62
1910	368913,83	1304772,11
1911	368921,87	1304769,72
1912	368926,79	1304766,11
1913	368931,65	1304760,80
1914	368933,44	1304755,30
1915	368932,09	1304747,55
1916	368929,46	1304741,90
1917	368923,04	1304735,06
1918	368917,07	1304730,23
1919	368908,08	1304726,56
1920	368899,76	1304722,51
1921	368893,38	1304716,35
1922	368887,56	1304707,45
1923	368882,94	1304702,90
1924	368872,67	1304700,64
1925	368864,28	1304695,24
1926	368858,26	1304689,40
1927	368857,50	1304679,93
1928	368860,76	1304669,27
1929	368863,15	1304662,04
1930	368862,13	1304654,27
1931	368858,99	1304644,58
1932	368847,20	1304631,53
1933	368837,81	1304618,36
1934	368829,28	1304603,07
1935	368831,65	1304578,93
1936	368832,13	1304559,23
1937	368836,23	1304544,46
1938	368845,68	1304535,56
1939	368856,78	1304528,70
1940	368859,88	1304526,79
1941	368871,84	1304520,83
1942	368880,37	1304514,35
1943	368884,65	1304503,64
1944	368885,39	1304489,69
1945	368882,21	1304471,51
1946	368885,36	1304450,67
1947	368890,67	1304440,26
1948	368900,87	1304433,01
1949	368911,92	1304429,81

1	2	3
1950	368924,78	1304428,90
1951	368935,42	1304431,49
1952	368948,25	1304438,04
1953	368963,00	1304449,27
1954	368971,58	1304459,07
1955	368976,84	1304470,38
1956	368978,96	1304480,12
1957	368977,17	1304491,74
1958	368971,47	1304500,82
1959	368966,24	1304505,45
1960	368958,18	1304507,51
1961	368949,09	1304508,94
1962	368942,31	1304509,23
1963	368938,01	1304511,80
1964	368935,39	1304521,41
1965	368935,72	1304528,86
1966	368939,03	1304534,82
1967	368949,48	1304540,81
1968	368957,91	1304547,23
1969	368963,93	1304553,07
1970	368968,44	1304563,04
1971	368971,15	1304578,19
1972	368974,16	1304592,66
1973	368979,04	1304602,96
1974	368987,67	1304614,12
1975	368992,55	1304624,76
1976	368997,96	1304647,24
1977	369007,29	1304681,79
1978	369011,94	1304694,82
1979	369019,68	1304701,26
1980	369027,18	1304701,95
1981	369037,94	1304699,78
1982	369044,76	1304692,68
1983	369050,40	1304681,92
1984	369053,48	1304667,19
1985	369059,47	1304657,09
1986	369067,85	1304652,43
1987	369077,74	1304648,13
1988	369082,25	1304642,84
1989	369085,88	1304632,84
1990	369088,45	1304621,87
1991	369093,62	1304615,88
1992	369099,93	1304612,88
1993	369105,02	1304613,00
1994	369110,54	1304614,79
1995	369114,76	1304618,32
1996	369117,48	1304626,02
1997	369117,90	1304635,50
1998	369120,59	1304642,84

1	2	3
1999	369125,27	1304648,74
2000	369130,80	1304650,88
2001	369139,03	1304652,89
2002	369151,52	1304651,32
2003	369167,35	1304648,92
2004	369185,81	1304651,84
2005	369188,17	1304652,07
2006	369209,67	1304654,18
2007	369228,29	1304653,36
2008	369262,78	1304650,47
2009	369290,40	1304645,85
2010	369307,44	1304640,01
2011	369325,73	1304631,40
2012	369344,21	1304621,94
2013	369354,52	1304617,95
2014	369366,09	1304616,05
2015	369378,89	1304613,44
2016	369391,15	1304607,68
2017	369433,46	1304591,13
2018	369496,03	1304566,64
2019	369518,31	1304558,75
2020	369532,45	1304556,43
2021	369548,38	1304556,06
2022	369564,11	1304558,76
2023	369578,21	1304563,23
2024	369586,93	1304568,27
2025	369593,77	1304577,12
2026	369596,61	1304585,91
2027	369599,07	1304597,25
2028	369602,53	1304614,06
2029	369608,18	1304626,71
2030	369617,11	1304636,83
2031	369619,69	1304639,33
2032	369623,02	1304642,55
2033	369629,52	1304648,84
2034	369642,39	1304656,08
2035	369657,19	1304657,77
2036	369671,80	1304653,42
2037	369685,60	1304643,31
2038	369695,06	1304639,87
2039	369702,75	1304639,84
2040	369709,29	1304641,92
2041	369715,47	1304651,14
2042	369718,02	1304662,90
2043	369715,81	1304674,21
2044	369710,71	1304681,56
2045	369702,73	1304685,31
2046	369691,55	1304685,80
2047	369683,14	1304687,52

1	2	3
2048	369675,86	1304691,58
2049	369671,02	1304697,23
2050	369668,98	1304704,78
2051	369669,12	1304715,65
2052	369670,35	1304728,13
2053	369675,91	1304738,74
2054	369681,95	1304744,92
2055	369689,21	1304747,99
2056	369695,33	1304748,06
2057	369702,70	1304746,05
2058	369708,92	1304740,68
2059	369714,09	1304735,02
2060	369720,37	1304731,35
2061	369727,45	1304730,36
2062	369733,67	1304732,80
2063	369737,63	1304737,72
2064	369739,30	1304745,11
2065	369737,74	1304755,70
2066	369730,88	1304769,57
2067	369724,65	1304782,06
2068	369722,78	1304793,34
2069	369725,24	1304803,08
2070	369730,64	1304809,96
2071	369739,74	1304816,35
2072	369755,65	1304823,11
2073	369767,86	1304830,71
2074	369776,06	1304839,51
2075	369780,48	1304847,45
2076	369782,91	1304856,51
2077	369781,30	1304866,08
2078	369776,08	1304878,19
2079	369771,85	1304890,26
2080	369770,17	1304898,13
2081	369771,57	1304906,90
2082	369775,98	1304914,51
2083	369778,92	1304916,96
2084	369784,08	1304921,28
2085	369797,62	1304928,14
2086	369812,04	1304931,91
2087	369833,54	1304934,69
2088	369845,15	1304936,22
2089	369852,79	1304940,28
2090	369856,86	1304947,91
2091	369858,71	1304959,03
2092	369859,05	1304974,28
2093	369862,99	1304986,66
2094	369869,16	1304995,90
2095	369878,38	1305004,65
2096	369890,15	1305010,23

1	2	3
2097	369899,39	1305011,86
2098	369908,80	1305009,75
2099	369917,50	1305006,99
2100	369925,69	1305000,52
2101	369932,30	1304996,50
2102	369942,41	1304994,69
2103	369951,36	1304990,22
2104	369956,12	1304982,20
2105	369960,91	1304968,08
2106	369969,64	1304950,73
2107	369980,70	1304932,26
2108	369987,06	1304922,47
2109	369994,25	1304916,38
2110	370003,91	1304912,22
2111	370015,47	1304912,73
2112	370022,36	1304915,14
2113	370032,86	1304922,48
2114	370041,41	1304935,75
2115	370047,22	1304947,64
2116	370047,18	1304954,42
2117	370046,59	1304964,29
2118	370040,87	1304973,03
2119	370039,99	1304975,28
2120	370036,30	1304984,77
2121	370035,36	1304990,65
2122	370034,18	1304998,09
2123	370035,91	1305014,30
2124	370042,92	1305026,89
2125	370053,64	1305039,31
2126	370077,27	1305059,64
2127	370090,44	1305073,31
2128	370104,47	1305091,36
2129	370120,07	1305106,62
2130	370129,46	1305111,62
2131	370140,79	1305114,86
2132	370152,06	1305116,39
2133	370157,44	1305117,38
2134	370159,67	1305117,78
2135	370165,55	1305121,91
2136	370170,35	1305130,86
2137	370171,93	1305143,69
2138	370174,35	1305159,86
2139	370178,83	1305176,63
2140	370183,76	1305188,63
2141	370191,41	1305200,50
2142	370199,22	1305208,30
2143	370208,24	1305212,66
2144	370218,53	1305215,26
2145	370230,19	1305217,79

1	2	3
2146	370235,68	1305219,25
2147	370238,58	1305223,52
2148	370237,82	1305229,34
2149	370234,84	1305238,62
2150	370232,81	1305246,52
2151	370234,60	1305256,28
2152	370240,16	1305266,89
2153	370248,22	1305272,64
2154	370256,79	1305274,64
2155	370263,98	1305276,02
2156	370269,53	1305278,83
2157	370279,32	1305285,19
2158	370287,88	1305287,18
2159	370300,77	1305286,95
2160	370311,20	1305284,79
2161	370321,97	1305282,96
2162	370332,10	1305281,83
2163	370337,95	1305283,61
2164	370342,62	1305289,51
2165	370344,72	1305298,58
2166	370342,40	1305307,51
2167	370338,95	1305314,10
2168	370338,26	1305321,26
2169	370341,67	1305329,25
2170	370349,46	1305336,71
2171	370357,60	1305342,12
2172	370364,46	1305345,88
2173	370374,43	1305348,85
2174	370383,39	1305352,17
2175	370389,06	1305357,70
2176	370396,20	1305365,53
2177	370405,55	1305369,86
2178	370416,93	1305373,77
2179	370428,95	1305376,97
2180	370435,16	1305379,41
2181	370439,86	1305385,65
2182	370450,07	1305394,36
2183	370459,49	1305400,05
2184	370469,71	1305402,68
2185	370486,86	1305406,68
2186	370479,54	1305420,01
2187	370477,22	1305424,24
2188	370471,45	1305434,72
2189	370456,22	1305462,50
2190	370378,02	1305575,90
2191	370345,62	1305633,50
2192	370332,79	1305661,86
2193	370326,59	1305679,14
2194	370309,15	1305727,82

1	2	3
2195	370284,55	1305793,05
2196	370274,64	1305826,26
2197	370268,47	1305846,91
2198	370267,91	1305848,75
2199	370267,28	1305868,63
2200	370271,49	1305877,61
2201	370285,41	1305881,58
2202	370301,69	1305880,86
2203	370318,94	1305880,10
2204	370344,08	1305877,81
2205	370369,13	1305875,59
2206	370374,92	1305875,26
2207	370393,96	1305874,21
2208	370397,81	1305874,00
2209	370437,67	1305871,78
2210	370488,07	1305877,91
2211	370492,95	1305878,51
2212	370548,64	1305894,37
2213	370560,33	1305898,62
2214	370583,44	1305907,00
2215	370586,62	1305908,14
2216	370593,65	1305910,70
2217	370596,91	1305911,31
2218	370630,60	1305925,51
2219	370738,02	1305868,91
2220	370741,40	1305875,07
2221	370742,15	1305877,48
2222	370743,73	1305882,88
2223	370744,23	1305886,40
2224	370695,10	1305917,19
2225	370645,09	1305943,57
2226	370706,22	1305978,30
2227	370726,69	1305989,83
2228	370810,56	1306120,94
2229	370850,09	1306182,91
2230	370906,04	1306270,65
2231	370913,50	1306279,24
2232	370921,33	1306284,26
2233	370926,88	1306284,93
2234	370936,32	1306284,52
2235	370952,60	1306279,88
2236	370975,10	1306270,94
2237	370982,51	1306289,53
2238	370959,04	1306298,84
2239	370939,53	1306304,39
2240	370926,11	1306305,00
2241	370914,39	1306303,56
2242	370900,28	1306294,54
2243	370889,83	1306282,41

1	2	3
2244	370867,88	1306296,60
2245	370856,71	1306305,19
2246	370850,11	1306314,58
2247	370849,01	1306318,74
2248	370847,75	1306323,62
2249	370848,95	1306331,62
2250	370852,08	1306340,60
2251	370856,71	1306349,34
2252	370879,15	1306392,36
2253	370881,99	1306397,80
2254	370903,27	1306438,00
2255	370913,88	1306452,14
2256	370925,11	1306466,49
2257	370939,88	1306479,21
2258	370955,55	1306488,28
2259	370965,39	1306490,18
2260	370978,72	1306489,58
2261	371004,19	1306484,84
2262	371020,18	1306482,02
2263	371031,81	1306481,91
2264	371041,61	1306482,78
2265	371052,55	1306485,47
2266	371081,85	1306496,48
2267	371100,37	1306502,70
2268	371104,69	1306504,16
2269	371115,38	1306506,23
2270	371127,45	1306505,69
2271	371155,71	1306502,54
2272	371179,02	1306502,14
2273	371188,26	1306501,34
2274	371199,10	1306500,42
2275	371219,48	1306496,32
2276	371236,90	1306492,65
2277	371247,02	1306490,65
2278	371285,74	1306487,19
2279	371298,85	1306478,94
2280	371313,12	1306465,85
2281	371318,05	1306460,53
2282	371319,81	1306458,64
2283	371331,32	1306446,24
2284	371342,37	1306432,79
2285	371351,91	1306414,90
2286	371363,83	1306385,25
2287	371372,85	1306343,80
2288	371255,96	1306256,55
2289	371229,16	1306249,82
2290	371217,60	1306245,83
2291	371208,14	1306240,95
2292	371194,89	1306229,90

1	2	3
2293	371187,26	1306218,05
2294	371184,99	1306209,09
2295	371181,41	1306133,06
2296	371182,72	1306123,96
2297	371182,84	1306120,71
2298	371183,25	1306110,37
2299	371183,67	1306100,11
2300	371183,93	1306093,69
2301	371184,00	1306089,66
2302	371184,18	1306080,68
2303	371184,37	1306052,98
2304	371184,75	1306042,81
2305	371185,56	1306035,12
2306	371187,40	1306025,74
2307	371192,65	1306009,99
2308	371195,74	1306003,33
2309	371198,64	1305998,70
2310	371203,04	1305995,96
2311	371210,01	1305993,65
2312	371215,89	1305992,56
2313	371222,94	1305992,27
2314	371229,17	1305993,10
2315	371236,38	1305996,18
2316	371251,37	1306003,14
2317	371258,52	1306005,36
2318	371265,08	1306006,49
2319	371272,97	1306006,13
2320	371278,58	1306005,33
2321	371284,24	1306003,87
2322	371290,88	1306000,53
2323	371301,86	1305993,41
2324	371306,77	1305991,07
2325	371312,86	1305989,41
2326	371317,87	1305989,31
2327	371322,16	1305990,25
2328	371325,19	1305992,40
2329	371327,59	1305995,65
2330	371328,91	1306000,14
2331	371329,34	1306005,75
2332	371328,87	1306011,61
2333	371327,37	1306020,14
2334	371326,83	1306025,26
2335	371327,58	1306029,37
2336	371329,45	1306033,43
2337	371332,24	1306037,07
2338	371336,96	1306041,00
2339	371340,79	1306042,91
2340	371344,23	1306043,70
2341	371347,01	1306043,07

1	2	3
2342	371349,75	1306040,69
2343	371352,20	1306036,08
2344	371363,44	1306009,08
2345	371367,27	1306002,12
2346	371371,66	1305996,28
2347	371376,72	1305991,67
2348	371382,35	1305988,16
2349	371389,42	1305986,21
2350	371396,91	1305985,38
2351	371407,06	1305985,64
2352	371411,13	1305986,00
2353	371420,06	1305989,39
2354	371428,79	1305993,64
2355	371439,62	1306000,19
2356	371449,40	1306008,42
2357	371456,65	1306016,26
2358	371459,49	1306020,77
2359	371460,40	1306024,25
2360	371460,32	1306028,27
2361	371458,98	1306032,10
2362	371456,72	1306034,84
2363	371453,81	1306036,97
2364	371448,98	1306038,69
2365	371442,76	1306039,96
2366	371433,89	1306040,74
2367	371430,92	1306041,87
2368	371428,27	1306044,37
2369	371426,54	1306047,96
2370	371426,05	1306050,88
2371	371426,11	1306055,15
2372	371427,03	1306059,12
2373	371428,70	1306062,81
2374	371432,02	1306066,56
2375	371436,94	1306070,09
2376	371441,29	1306071,92
2377	371448,03	1306074,01
2378	371454,85	1306074,71
2379	371466,51	1306074,70
2380	371475,22	1306075,56
2381	371482,83	1306077,49
2382	371489,86	1306080,19
2383	371496,65	1306086,05
2384	371503,06	1306094,80
2385	371507,27	1306099,26
2386	371511,55	1306102,33
2387	371515,93	1306104,03
2388	371529,58	1306106,94
2389	371546,44	1306110,46
2390	371551,36	1306110,99

1	2	3
2391	371558,88	1306110,79
2392	371571,01	1306109,75
2393	371574,30	1306109,86
2394	371577,18	1306109,98
2395	371585,01	1306111,26
2396	371593,70	1306114,77
2397	371597,86	1306117,77
2398	371600,06	1306119,38
2399	371603,57	1306123,02
2400	371607,48	1306128,22
2401	371611,98	1306133,42
2402	371619,10	1306141,26
2403	371620,35	1306143,97
2404	371620,76	1306147,59
2405	371619,81	1306151,65
2406	371617,32	1306157,79
2407	371616,28	1306162,60
2408	371616,26	1306167,63
2409	371616,85	1306172,75
2410	371618,69	1306177,74
2411	371620,21	1306180,38
2412	371623,91	1306184,48
2413	371627,42	1306187,47
2414	371630,38	1306188,85
2415	371634,67	1306189,53
2416	371639,54	1306188,82
2417	371648,39	1306187,42
2418	371656,26	1306186,69
2419	371662,06	1306187,19
2420	371667,15	1306188,98
2421	371672,97	1306192,36
2422	371680,36	1306197,81
2423	371691,67	1306209,49
2424	371697,09	1306215,52
2425	371700,84	1306218,24
2426	371704,69	1306219,83
2427	371709,35	1306220,51
2428	371721,17	1306220,60
2429	371727,95	1306220,81
2430	371732,53	1306222,11
2431	371738,57	1306225,36
2432	371745,71	1306230,70
2433	371754,23	1306235,97
2434	371759,34	1306237,88
2435	371764,53	1306238,65
2436	371772,32	1306239,06
2437	371787,32	1306240,40
2438	371802,14	1306243,38
2439	371812,45	1306246,70

1	2	3
2440	371817,36	1306249,62
2441	371820,89	1306252,98
2442	371822,80	1306256,41
2443	371823,51	1306260,89
2444	371823,06	1306264,94
2445	371821,40	1306267,27
2446	371816,92	1306270,85
2447	371807,09	1306275,81
2448	371802,97	1306279,14
2449	371800,75	1306282,87
2450	371799,68	1306287,06
2451	371799,45	1306290,59
2452	371800,31	1306295,82
2453	371802,52	1306300,24
2454	371805,28	1306303,13
2455	371809,97	1306306,94
2456	371818,32	1306311,21
2457	371826,23	1306313,89
2458	371832,68	1306315,10
2459	371838,07	1306314,99
2460	371842,67	1306313,91
2461	371846,48	1306311,98
2462	371848,40	1306309,88
2463	371849,58	1306305,32
2464	371849,84	1306299,90
2465	371849,36	1306292,15
2466	371848,57	1306282,63
2467	371848,61	1306277,74
2468	371849,05	1306273,71
2469	371850,56	1306270,88
2470	371853,43	1306267,49
2471	371857,23	1306265,56
2472	371862,20	1306264,46
2473	371867,62	1306264,73
2474	371873,20	1306266,36
2475	371879,04	1306270,50
2476	371885,62	1306277,36
2477	371891,79	1306286,38
2478	371895,60	1306290,10
2479	371900,21	1306292,16
2480	371904,50	1306292,72
2481	371909,36	1306291,87
2482	371919,38	1306288,42
2483	371923,38	1306287,99
2484	371927,69	1306288,93
2485	371930,58	1306291,82
2486	371932,77	1306295,98
2487	371934,88	1306305,41
2488	371937,37	1306310,57

1	2	3
2489	371940,95	1306315,06
2490	371944,70	1306317,53
2491	371949,41	1306318,83
2492	371954,30	1306318,73
2493	371959,64	1306317,49
2494	371965,43	1306315,11
2495	371971,31	1306314,21
2496	371976,25	1306314,61
2497	371982,58	1306316,61
2498	371987,38	1306320,15
2499	371991,77	1306325,86
2500	371993,59	1306330,17
2501	371994,21	1306335,42
2502	371993,48	1306341,86
2503	371990,17	1306357,70
2504	371990,24	1306362,09
2505	371991,34	1306367,18
2506	371993,43	1306371,86
2507	371996,62	1306375,62
2508	372001,14	1306378,55
2509	372006,53	1306381,45
2510	372012,76	1306383,19
2511	372021,23	1306384,45
2512	372027,13	1306384,44
2513	372032,50	1306383,82
2514	372038,33	1306382,18
2515	372045,59	1306379,16
2516	372047,61	1306378,13
2517	372065,00	1306369,34
2518	372071,03	1306366,29
2519	372076,47	1306364,80
2520	372083,98	1306364,22
2521	372092,02	1306364,24
2522	372097,44	1306364,87
2523	372104,02	1306366,34
2524	372125,74	1306374,42
2525	372140,80	1306380,03
2526	372145,76	1306381,45
2527	372150,06	1306382,13
2528	372154,69	1306381,80
2529	372159,39	1306380,47
2530	372163,95	1306378,13
2531	372168,93	1306374,52
2532	372172,53	1306370,72
2533	372174,71	1306366,48
2534	372176,06	1306362,65
2535	372176,86	1306358,10
2536	372176,63	1306352,96
2537	372175,38	1306341,45

1	2	3
2538	372174,95	1306337,47
2539	372174,31	1306331,60
2540	372173,76	1306327,61
2541	372173,98	1306322,72
2542	372174,14	1306319,30
2543	372174,88	1306316,13
2544	372176,24	1306312,80
2545	372178,21	1306309,07
2546	372180,93	1306305,19
2547	372184,04	1306301,91
2548	372187,13	1306299,61
2549	372189,25	1306298,80
2550	372195,11	1306296,66
2551	372201,57	1306295,11
2552	372209,44	1306294,14
2553	372226,58	1306293,00
2554	372237,91	1306293,50
2555	372246,27	1306295,14
2556	372252,69	1306295,49
2557	372258,44	1306295,11
2558	372264,05	1306294,24
2559	372270,11	1306292,08
2560	372274,74	1306289,11
2561	372278,61	1306285,57
2562	372281,05	1306281,18
2563	372282,14	1306277,36
2564	372282,76	1306271,81
2565	372282,49	1306262,65
2566	372281,69	1306250,27
2567	372281,84	1306239,47
2568	372282,28	1306232,41
2569	372284,36	1306225,54
2570	372288,09	1306216,22
2571	372295,52	1306205,46
2572	372306,80	1306193,67
2573	372320,65	1306183,51
2574	372335,78	1306175,94
2575	372342,36	1306173,44
2576	372347,75	1306171,40
2577	372354,84	1306169,82
2578	372360,22	1306169,58
2579	372365,28	1306170,49
2580	372369,19	1306173,46
2581	372371,74	1306177,36
2582	372372,33	1306182,36
2583	372371,39	1306189,31
2584	372368,48	1306200,10
2585	372363,50	1306215,27
2586	372356,72	1306229,49

1	2	3
2587	372354,18	1306237,27
2588	372354,15	1306242,42
2589	372355,28	1306247,77
2590	372357,90	1306253,30
2591	372363,26	1306260,84
2592	372372,79	1306271,97
2593	372380,67	1306279,78
2594	372397,94	1306292,83
2595	372403,80	1306297,71
2596	372407,95	1306303,43
2597	372410,97	1306309,46
2598	372411,74	1306313,91
2599	372413,94	1306326,42
2600	372414,69	1306330,32
2601	372417,96	1306347,32
2602	372439,00	1306384,83
2603	372472,44	1306428,02
2604	372494,77	1306451,59
2605	372522,01	1306472,10
2606	372533,34	1306482,09
2607	372539,28	1306491,53
2608	372547,37	1306518,52
2609	372555,73	1306541,46
2610	372562,74	1306556,04
2611	372574,88	1306570,61
2612	372602,12	1306597,06
2613	372612,10	1306609,47
2614	372617,23	1306617,57
2615	372619,92	1306640,51
2616	372621,54	1306662,10
2617	372629,09	1306682,88
2618	372644,47	1306704,74
2619	372655,80	1306716,88
2620	372689,93	1306755,36
2621	372697,21	1306768,04
2622	372702,88	1306785,58
2623	372704,50	1306798,81
2624	372706,11	1306806,90
2625	372711,24	1306812,03
2626	372725,80	1306813,38
2627	372736,32	1306809,33
2628	372749,27	1306794,22
2629	372755,47	1306791,25
2630	372759,25	1306791,25
2631	372767,07	1306794,22
2632	372774,08	1306794,22
2633	372783,52	1306786,66
2634	372795,54	1306765,86
2635	372797,96	1306758,58

1	2	3
2636	372797,43	1306751,56
2637	372792,84	1306747,78
2638	372780,97	1306742,92
2639	372768,83	1306734,83
2640	372764,52	1306728,89
2641	372763,98	1306721,33
2642	372766,95	1306710,00
2643	372774,77	1306701,36
2644	372783,67	1306698,12
2645	372801,20	1306695,96
2646	372826,82	1306699,20
2647	372838,42	1306698,39
2648	372850,56	1306691,38
2649	372866,47	1306681,12
2650	372876,45	1306680,31
1	372882,93	1306683,01
2651	372808,63	1309878,39
2652	372811,96	1309880,96
2653	372815,14	1309885,59
2654	372816,42	1309889,62
2655	372816,83	1309894,00
2656	372815,74	1309897,96
2657	372794,36	1309932,54
2658	372790,33	1309942,42
2659	372789,54	1309945,53
2660	372789,98	1309949,54
2661	372791,27	1309954,44
2662	372793,58	1309957,56
2663	372795,78	1309959,48
2664	372799,75	1309961,17
2665	372806,23	1309962,37
2666	372823,32	1309964,39
2667	372835,22	1309968,74
2668	372845,78	1309975,46
2669	372852,14	1309981,07
2670	372857,49	1309989,66
2671	372857,73	1309993,94
2672	372855,91	1309997,97
2673	372851,64	1309999,30
2674	372831,57	1310002,26
2675	372823,97	1310003,42
2676	372820,47	1310003,71
2677	372817,59	1310004,90
2678	372814,76	1310007,31
2679	372812,68	1310008,88
2680	372810,92	1310011,64
2681	372809,87	1310015,02
2682	372809,88	1310018,65
2683	372809,93	1310022,54

1	2	3
2684	372810,50	1310026,40
2685	372811,30	1310029,33
2686	372812,78	1310032,47
2687	372818,05	1310036,53
2688	372822,19	1310038,89
2689	372826,30	1310040,54
2690	372839,68	1310042,50
2691	372853,25	1310044,35
2692	372862,77	1310046,15
2693	372868,17	1310047,52
2694	372871,05	1310049,19
2695	372874,26	1310051,26
2696	372875,72	1310053,87
2697	372876,39	1310057,08
2698	372876,40	1310062,07
2699	372878,04	1310064,38
2700	372880,30	1310065,09
2701	372883,03	1310064,83
2702	372885,09	1310063,81
2703	372896,27	1310056,16
2704	372900,93	1310054,23
2705	372909,31	1310053,15
2706	372916,23	1310054,04
2707	372919,10	1310055,49
2708	372920,70	1310058,37
2709	372917,87	1310060,82
2710	372908,22	1310065,03
2711	372899,77	1310070,65
2712	372896,43	1310073,02
2713	372894,38	1310075,39
2714	372892,88	1310078,98
2715	372892,66	1310081,50
2716	372893,73	1310084,65
2717	372898,64	1310089,34
2718	372902,78	1310092,04
2719	372910,54	1310095,03
2720	372913,82	1310094,64
2721	372920,35	1310090,79
2722	372927,25	1310084,58
2723	372952,57	1310067,63
2724	372967,81	1310060,26
2725	372980,72	1310056,14
2726	372985,77	1310055,63
2727	372989,46	1310057,47
2728	372993,05	1310062,12
2729	372994,34	1310068,10
2730	372994,06	1310072,93
2731	372991,15	1310078,37
2732	372987,57	1310082,41

1	2	3
2733	372984,29	1310085,58
2734	372973,33	1310091,86
2735	372952,99	1310097,66
2736	372945,49	1310098,78
2737	372935,06	1310102,34
2738	372928,45	1310106,01
2739	372924,50	1310110,38
2740	372923,26	1310113,63
2741	372923,43	1310118,63
2742	372926,49	1310121,15
2743	372931,28	1310122,27
2744	372940,54	1310119,71
2745	372948,72	1310117,81
2746	372954,59	1310117,24
2747	372959,45	1310118,49
2748	372965,49	1310123,05
2749	372967,77	1310128,44
2750	372967,23	1310133,46
2751	372962,24	1310143,20
2752	372957,06	1310150,89
2753	372955,67	1310157,49
2754	372956,46	1310163,32
2755	372959,37	1310169,28
2756	372963,84	1310172,72
2757	372981,87	1310182,84
2758	372986,62	1310187,66
2759	372987,60	1310189,83
2760	372987,98	1310193,31
2761	372987,43	1310196,61
2762	372986,36	1310199,14
2763	372983,35	1310201,92
2764	372954,23	1310215,27
2765	372951,05	1310217,94
2766	372949,04	1310220,71
2767	372947,87	1310224,65
2768	372948,55	1310228,15
2769	372951,64	1310232,04
2770	372956,96	1310236,21
2771	372964,27	1310240,08
2772	372969,87	1310242,66
2773	372975,88	1310244,81
2774	372987,49	1310246,84
2775	372994,37	1310247,99
2776	372997,23	1310249,11
2777	372999,66	1310251,05
2778	373000,67	1310253,87
2779	372999,47	1310256,90
2780	372997,01	1310259,34
2781	372972,80	1310269,44

1	2	3
2782	372970,85	1310271,01
2783	372970,14	1310273,32
2784	372970,28	1310277,72
2785	372971,44	1310282,52
2786	372974,89	1310287,96
2787	372979,28	1310293,26
2788	372984,18	1310297,87
2789	372989,60	1310302,32
2790	372996,61	1310306,43
2791	373003,89	1310310,54
2792	373009,63	1310312,97
2793	373014,17	1310314,43
2794	373017,66	1310314,82
2795	373022,06	1310314,22
2796	373026,28	1310312,30
2797	373034,32	1310306,05
2798	373038,53	1310302,10
2799	373042,54	1310298,87
2800	373047,07	1310295,23
2801	373050,82	1310293,73
2802	373054,58	1310293,43
2803	373058,20	1310293,40
2804	373061,24	1310295,28
2805	373064,15	1310298,23
2806	373066,04	1310300,83
2807	373067,41	1310304,52
2808	373068,10	1310308,40
2809	373067,22	1310314,23
2810	373064,50	1310320,41
2811	373061,98	1310324,20
2812	373053,18	1310330,54
2813	373032,50	1310342,09
2814	373029,84	1310344,87
2815	373028,22	1310347,87
2816	373027,43	1310351,67
2817	373027,75	1310355,43
2818	373030,55	1310357,97
2819	373035,99	1310359,88
2820	373048,09	1310364,54
2821	373054,39	1310366,95
2822	373056,23	1310369,64
2823	373056,64	1310372,09
2824	373055,95	1310375,34
2825	373040,00	1310390,49
2826	373038,86	1310393,33
2827	373038,96	1310395,76
2828	373040,42	1310397,98
2829	373042,31	1310400,94
2830	373048,26	1310405,25

1	2	3
2831	373051,97	1310406,30
2832	373057,40	1310406,46
2833	373061,94	1310405,72
2834	373065,10	1310404,68
2835	373075,12	1310398,31
2836	373083,57	1310391,40
2837	373088,20	1310389,21
2838	373091,44	1310388,89
2839	373093,85	1310389,91
2840	373095,74	1310391,50
2841	373098,04	1310394,97
2842	373100,03	1310401,45
2843	373100,48	1310408,34
2844	373099,93	1310413,21
2845	373099,39	1310417,08
2846	373097,79	1310421,33
2847	373095,35	1310425,84
2848	373092,18	1310429,98
2849	373088,94	1310432,55
2850	373075,77	1310438,38
2851	373070,01	1310439,50
2852	373063,06	1310442,61
2853	373058,89	1310443,25
2854	373044,41	1310446,61
2855	373040,48	1310448,06
2856	373037,59	1310449,98
2857	373034,94	1310453,21
2858	373033,23	1310456,58
2859	373032,78	1310461,33
2860	373035,24	1310469,39
2861	373037,66	1310473,18
2862	373038,88	1310475,10
2863	373043,55	1310480,05
2864	373052,35	1310486,63
2865	373054,71	1310489,74
2866	373055,85	1310492,38
2867	373056,15	1310496,55
2868	373055,13	1310500,67
2869	373051,36	1310505,12
2870	373048,63	1310507,03
2871	373045,62	1310508,64
2872	373039,89	1310510,11
2873	373019,73	1310509,84
2874	373007,05	1310509,05
2875	373000,30	1310509,44
2876	372994,27	1310512,35
2877	372990,78	1310514,96
2878	372987,92	1310519,08
2879	372986,82	1310522,63

1	2	3
2880	372987,41	1310529,06
2881	372983,47	1310533,46
2882	372982,15	1310545,90
2883	372973,35	1310565,07
2884	372960,28	1310584,93
2885	372946,89	1310597,32
2886	372934,26	1310602,70
2887	372928,86	1310601,87
2888	372923,85	1310597,81
2889	372904,69	1310561,93
2890	372896,20	1310552,17
2891	372887,34	1310546,11
2892	372879,23	1310544,33
2893	372858,94	1310543,72
2894	372792,26	1310541,73
2895	372777,94	1310541,19
2896	372775,12	1310541,08
2897	372766,80	1310540,76
2898	372705,38	1310539,14
2899	372589,96	1310548,00
2900	372580,73	1310545,73
2901	372574,93	1310541,17
2902	372570,89	1310537,55
2903	372566,54	1310527,60
2904	372559,86	1310497,86
2905	372555,98	1310495,35
2906	372454,53	1310480,54
2907	372444,68	1310476,69
2908	372442,68	1310475,02
2909	372439,15	1310472,12
2910	372433,96	1310463,78
2911	372423,58	1310374,78
2912	372412,89	1310254,60
2913	372484,14	1310253,06
2914	372498,59	1310252,41
2915	372526,78	1310235,08
2916	372546,68	1310224,55
2917	372608,01	1310204,69
2918	372570,48	1310132,33
2919	372495,79	1310023,23
2920	372483,42	1310005,19
2921	372481,71	1310002,69
2922	372478,21	1309997,56
2923	372458,61	1309966,36
2924	372486,60	1309960,80
2925	372499,78	1309957,91
2926	372502,08	1309957,41
2927	372530,92	1309951,08
2928	372534,44	1309950,31

1	2	3
2929	372551,84	1309946,49
2930	372556,89	1309945,38
2931	372562,16	1309943,17
2932	372564,74	1309942,08
2933	372601,76	1309926,50
2934	372612,93	1309920,28
2935	372623,14	1309915,04
2936	372653,87	1309898,73
2937	372663,07	1309894,57
2938	372670,58	1309894,51
2939	372685,08	1309882,65
2940	372717,80	1309889,96
2941	372725,60	1309893,20
2942	372737,13	1309901,82
2943	372745,77	1309909,89
2944	372750,46	1309912,40
2945	372753,52	1309913,10
2946	372755,65	1309912,18
2947	372759,31	1309910,13
2948	372771,24	1309899,07
2949	372781,89	1309888,29
2950	372790,74	1309881,74
2951	372798,98	1309877,53
2952	372804,00	1309876,87
2641	372808,63	1309878,39
2953	373810,26	1312331,73
2954	373811,68	1312333,55
2955	373812,11	1312349,34
2956	373811,60	1312377,80
2957	373802,32	1312412,78
2958	373800,91	1312417,14
2959	373799,07	1312418,01
2960	373792,78	1312415,35
2961	373784,35	1312408,81
2962	373772,01	1312400,18
2963	373769,13	1312395,75
2964	373775,57	1312362,77
2965	373776,05	1312360,35
2966	373776,23	1312359,44
2967	373776,95	1312355,76
2968	373778,13	1312349,74
2969	373778,57	1312347,46
2970	373780,71	1312336,52
2971	373783,03	1312328,11
2972	373785,59	1312325,59
2973	373788,78	1312324,90
2974	373798,01	1312326,94
2975	373799,21	1312327,21
2976	373800,95	1312327,59

1	2	3
2953	373810,26	1312331,73
2977	371523,12	1312111,31
2978	371531,22	1312155,66
2979	371494,12	1312161,99
2980	371495,02	1312199,10
2981	371454,30	1312205,43
2982	371456,11	1312506,79
2983	371286,88	1312550,23
2984	371207,24	1312198,19
2985	371225,34	1312179,19
2977	371523,12	1312111,31
2986	368775,07	1314694,61
2987	368751,75	1314743,07
2988	368737,99	1314742,47
2989	368695,54	1314730,50
2990	368704,51	1314704,78
2991	368715,87	1314679,65
2992	368726,03	1314679,65
2993	368756,33	1314686,15
2986	368775,07	1314694,61
2994	369040,12	1314761,98
2995	369041,67	1314765,25
2996	369042,57	1314769,43
2997	369042,08	1314774,75
2998	369038,00	1314781,38
2999	369031,11	1314789,27
3000	369028,75	1314790,74
3001	369023,19	1314795,90
3002	369011,06	1314803,47
3003	368965,30	1314824,64
3004	368932,30	1314836,62
3005	368928,34	1314841,53
3006	368926,32	1314856,19
3007	368924,86	1314876,07
3008	368924,08	1314908,25
3009	368922,97	1314915,50
3010	368919,96	1314918,94
3011	368914,43	1314920,68
3012	368890,01	1314922,19
3013	368889,00	1314922,26
3014	368848,61	1314924,76
3015	368814,13	1314930,25
3016	368808,55	1314937,98
3017	368807,02	1314947,94
3018	368809,20	1315015,05
3019	368810,33	1315049,69
3020	368809,86	1315074,19
3021	368806,80	1315076,32
3022	368754,33	1315078,25

1	2	3
3023	368707,11	1315078,17
3024	368693,49	1315078,17
3025	368658,87	1315072,17
3026	368635,19	1315063,76
3027	368631,58	1315061,88
3028	368614,16	1315052,84
3029	368580,21	1315026,31
3030	368551,95	1314994,37
3031	368506,17	1314937,07
3032	368504,30	1314934,73
3033	368498,01	1314926,85
3034	368473,37	1314892,26
3035	368454,63	1314865,97
3036	368411,15	1314793,66
3037	368396,73	1314772,46
3038	368385,84	1314756,44
3039	368350,36	1314651,76
3040	368339,57	1314631,71
3041	368333,52	1314621,62
3042	368330,45	1314611,92
3043	368329,39	1314602,84
3044	368329,66	1314597,57
3045	368331,59	1314590,29
3046	368332,78	1314585,49
3047	368332,52	1314579,35
3048	368331,67	1314572,02
3049	368332,07	1314565,51
3050	368333,31	1314561,75
3051	368337,00	1314557,92
3052	368341,30	1314555,63
3053	368347,84	1314554,29
3054	368351,50	1314553,59
3055	368358,16	1314553,65
3056	368361,37	1314554,57
3057	368368,25	1314559,53
3058	368371,47	1314563,43
3059	368372,64	1314567,21
3060	368372,63	1314574,96
3061	368373,01	1314595,48
3062	368375,03	1314601,36
3063	368378,27	1314604,21
3064	368387,18	1314606,44
3065	368393,67	1314606,33
3066	368397,95	1314607,72
3067	368400,83	1314609,34
3068	368404,27	1314613,65
3069	368411,96	1314620,69
3070	368419,49	1314624,31
3071	368429,27	1314625,19

1	2	3
3072	368440,70	1314621,78
3073	368450,05	1314618,75
3074	368459,25	1314618,33
3075	368470,23	1314616,53
3076	368488,03	1314614,20
3077	368496,21	1314614,33
3078	368502,38	1314617,21
3079	368528,57	1314649,49
3080	368553,89	1314686,24
3081	368558,01	1314702,17
3082	368561,52	1314715,97
3083	368570,77	1314722,94
3084	368578,24	1314724,71
3085	368592,34	1314722,51
3086	368608,31	1314714,19
3087	368613,51	1314712,88
3088	368622,23	1314713,30
3089	368629,44	1314715,60
3090	368637,27	1314720,00
3091	368647,32	1314727,70
3092	368654,18	1314733,21
3093	368665,02	1314746,16
3094	368678,89	1314768,18
3095	368686,92	1314777,03
3096	368697,18	1314782,65
3097	368706,51	1314785,14
3098	368720,26	1314785,81
3099	368740,07	1314782,07
3100	368747,36	1314780,17
3101	368751,14	1314782,37
3102	368755,06	1314787,46
3103	368761,81	1314791,12
3104	368783,31	1314789,14
3105	368799,28	1314787,09
3106	368812,55	1314783,60
3107	368821,05	1314780,08
3108	368827,45	1314781,10
3109	368834,51	1314785,79
3110	368837,86	1314790,13
3111	368840,14	1314800,02
3112	368839,30	1314810,86
3113	368838,83	1314824,06
3114	368840,48	1314832,46
3115	368844,62	1314835,90
3116	368851,05	1314838,26
3117	368858,65	1314837,39
3118	368862,83	1314833,82
3119	368868,16	1314829,40
3120	368874,63	1314826,16

1	2	3
3121	368880,68	1314819,22
3122	368884,80	1314808,60
3123	368887,57	1314791,95
3124	368891,47	1314778,63
3125	368896,22	1314773,81
3126	368902,79	1314763,70
3127	368906,03	1314753,72
3128	368905,50	1314741,63
3129	368902,85	1314729,28
3130	368901,87	1314715,65
3131	368903,22	1314705,92
3132	368906,67	1314700,47
3133	368911,98	1314697,98
3134	368920,32	1314699,55
3135	368926,22	1314702,08
3136	368932,60	1314706,73
3137	368936,72	1314713,21
3138	368937,98	1314717,07
3139	368938,59	1314718,93
3140	368938,65	1314720,37
3141	368938,73	1314722,78
3142	368935,74	1314730,96
3143	368929,84	1314748,28
3144	368927,95	1314761,86
3145	368927,91	1314772,05
3146	368929,12	1314779,56
3147	368931,27	1314787,90
3148	368935,84	1314796,63
3149	368939,92	1314801,02
3150	368948,19	1314806,10
3151	368964,55	1314811,49
3152	368973,10	1314810,57
3153	368983,39	1314808,89
3154	368990,65	1314805,77
3155	368998,70	1314801,90
3156	369005,70	1314797,38
3157	369010,36	1314791,74
3158	369014,75	1314783,99
3159	369019,44	1314774,82
3160	369022,17	1314768,92
3161	369025,12	1314764,22
3162	369027,80	1314761,45
3163	369031,44	1314760,26
3164	369036,52	1314759,99
2994	369040,12	1314761,98
3165	367298,63	1314544,97
3166	367299,81	1314548,97
3167	367299,22	1314552,77
3168	367292,62	1314568,95

1	2	3
3169	367277,49	1314587,87
3170	367269,52	1314597,83
3171	367267,07	1314600,88
3172	367245,74	1314627,54
3173	367243,60	1314629,68
3174	367237,46	1314635,80
3175	367235,11	1314638,14
3176	367232,21	1314641,90
3177	367226,76	1314649,11
3178	367211,91	1314678,51
3179	367185,29	1314709,72
3180	367135,47	1314775,50
3181	367095,65	1314827,99
3182	367078,12	1314854,03
3183	367062,43	1314870,62
3184	367054,79	1314874,74
3185	367049,77	1314875,46
3186	367043,66	1314874,21
3187	367035,29	1314867,55
3188	367000,78	1314834,49
3189	366970,20	1314810,36
3190	366889,85	1314762,84
3191	366836,80	1314741,33
3192	366831,98	1314738,99
3193	366830,36	1314736,38
3194	366831,12	1314730,96
3195	366855,87	1314697,61
3196	366885,42	1314631,17
3197	366900,99	1314602,90
3198	366906,02	1314598,81
3199	366910,10	1314599,83
3200	366917,77	1314602,16
3201	366925,97	1314606,80
3202	366991,32	1314639,98
3203	367003,52	1314642,71
3204	367009,84	1314643,23
3205	367022,08	1314642,41
3206	367025,07	1314638,29
3207	367108,35	1314621,75
3208	367145,03	1314609,04
3209	367158,47	1314599,10
3210	367165,23	1314592,25
3211	367169,18	1314584,25
3212	367170,68	1314572,83
3213	367168,22	1314562,85
3214	367160,92	1314552,07
3215	367117,40	1314508,83
3216	367099,82	1314493,46
3217	367093,84	1314490,71

1	2	3
3218	367087,32	1314490,48
3219	367069,60	1314494,55
3220	367056,27	1314495,89
3221	367052,88	1314493,53
3222	367052,10	1314487,25
3223	367054,32	1314480,34
3224	367069,93	1314462,49
3225	367075,37	1314459,98
3226	367084,55	1314462,34
3227	367112,17	1314476,26
3228	367147,36	1314524,92
3229	367156,40	1314534,62
3230	367162,88	1314539,12
3231	367172,25	1314545,26
3232	367186,93	1314546,63
3233	367205,88	1314547,30
3234	367238,28	1314538,30
3235	367257,45	1314537,21
3236	367276,12	1314538,61
3237	367292,42	1314541,47
3165	367298,63	1314544,97
3238	366398,07	1314209,23
3239	366399,70	1314217,89
3240	366403,03	1314227,33
3241	366404,60	1314234,74
3242	366406,09	1314240,09
3243	366377,99	1314270,76
3244	366375,67	1314273,30
3245	366373,92	1314275,21
3246	366368,40	1314281,23
3247	366357,14	1314293,52
3248	366292,80	1314375,38
3249	366269,19	1314356,33
3250	366239,34	1314330,64
3251	366222,27	1314319,33
3252	366193,84	1314299,31
3253	366189,01	1314291,92
3254	366171,86	1314272,82
3255	366162,89	1314266,02
3256	366148,55	1314253,87
3257	366133,61	1314245,00
3258	366112,15	1314239,19
3259	366093,69	1314236,73
3260	366066,41	1314231,70
3261	366055,83	1314231,64
3262	366043,73	1314231,55
3263	366047,04	1314223,69
3264	366050,53	1314217,78
3265	366054,70	1314210,74

1	2	3
3266	366066,76	1314190,35
3267	366090,33	1314158,09
3268	366098,58	1314147,74
3269	366108,95	1314138,68
3270	366116,51	1314128,83
3271	366127,72	1314114,83
3272	366129,36	1314112,78
3273	366134,34	1314124,76
3274	366143,14	1314135,75
3275	366153,33	1314140,01
3276	366166,47	1314136,94
3277	366186,82	1314128,28
3278	366199,01	1314121,89
3279	366213,67	1314114,58
3280	366225,16	1314110,74
3281	366235,18	1314111,55
3282	366240,75	1314115,05
3283	366250,32	1314124,61
3284	366256,83	1314130,55
3285	366264,00	1314142,27
3286	366268,60	1314152,11
3287	366277,59	1314167,10
3288	366288,00	1314176,61
3289	366297,32	1314180,80
3290	366304,11	1314182,58
3291	366312,74	1314180,95
3292	366318,07	1314179,06
3293	366320,27	1314181,87
3294	366320,17	1314188,98
3295	366324,33	1314198,32
3296	366337,14	1314206,51
3297	366351,03	1314209,23
3298	366362,63	1314207,89
3299	366371,11	1314202,09
3300	366375,38	1314194,85
3301	366381,53	1314192,87
3302	366388,67	1314194,24
3303	366393,05	1314199,46
3238	366398,07	1314209,23
3304	366532,43	1313960,81
3305	366531,78	1313964,27
3306	366529,45	1313976,55
3307	366529,33	1314001,93
3308	366535,90	1314047,06
3309	366539,17	1314064,38
3310	366538,96	1314078,50
3311	366535,55	1314086,17
3312	366528,72	1314091,88
3313	366518,47	1314095,24

1	2	3
3314	366491,69	1314092,26
3315	366489,14	1314175,62
3316	366516,37	1314189,00
3317	366571,68	1314206,51
3318	366631,09	1314232,18
3319	366690,88	1314259,95
3320	366710,53	1314269,05
3321	366729,68	1314278,61
3322	366732,67	1314289,71
3323	366728,31	1314322,78
3324	366726,94	1314348,23
3325	366724,87	1314357,89
3326	366712,93	1314360,92
3327	366690,33	1314348,60
3328	366663,58	1314336,88
3329	366650,12	1314333,30
3330	366628,63	1314327,61
3331	366618,35	1314323,64
3332	366608,32	1314319,76
3333	366604,11	1314321,33
3334	366598,52	1314316,45
3335	366592,59	1314312,01
3336	366591,67	1314303,72
3337	366596,63	1314297,24
3338	366601,14	1314292,87
3339	366603,51	1314276,09
3340	366608,24	1314265,45
3341	366611,62	1314259,05
3342	366613,80	1314249,57
3343	366615,06	1314242,74
3344	366611,64	1314236,12
3345	366606,77	1314232,16
3346	366604,28	1314231,74
3347	366594,33	1314233,76
3348	366587,28	1314239,28
3349	366582,89	1314245,73
3350	366576,42	1314252,80
3351	366566,97	1314263,12
3352	366557,76	1314264,08
3353	366547,07	1314261,42
3354	366540,68	1314258,54
3355	366531,11	1314254,79
3356	366521,16	1314252,64
3357	366510,61	1314250,48
3358	366495,31	1314245,95
3359	366480,51	1314241,38
3360	366463,92	1314240,07
3361	366448,49	1314236,03
3362	366423,00	1314233,00

1	2	3
3363	366419,60	1314231,07
3364	366414,55	1314222,93
3365	366413,31	1314218,30
3366	366412,02	1314212,63
3367	366410,38	1314199,15
3368	366409,23	1314196,60
3369	366405,85	1314191,02
3370	366402,52	1314185,39
3371	366396,62	1314182,56
3372	366390,78	1314180,22
3373	366386,77	1314179,88
3374	366381,44	1314181,14
3375	366374,27	1314184,06
3376	366359,52	1314192,54
3377	366352,83	1314194,40
3378	366348,82	1314194,59
3379	366342,59	1314194,33
3380	366339,73	1314192,86
3381	366333,78	1314187,94
3382	366332,88	1314180,21
3383	366333,68	1314173,35
3384	366337,00	1314166,90
3385	366335,68	1314161,30
3386	366331,99	1314158,35
3387	366324,22	1314160,74
3388	366320,67	1314162,46
3389	366314,05	1314165,88
3390	366307,14	1314166,55
3391	366301,54	1314165,91
3392	366294,70	1314164,65
3393	366288,73	1314159,70
3394	366281,65	1314152,19
3395	366276,86	1314138,33
3396	366273,36	1314130,66
3397	366268,84	1314122,00
3398	366262,84	1314116,02
3399	366254,18	1314108,58
3400	366246,17	1314104,25
3401	366235,05	1314100,61
3402	366224,20	1314099,53
3403	366215,32	1314099,37
3404	366206,93	1314101,29
3405	366195,76	1314106,50
3406	366188,04	1314110,98
3407	366179,02	1314118,18
3408	366169,81	1314122,21
3409	366160,61	1314126,28
3410	366158,95	1314126,35
3411	366154,88	1314126,56

1	2	3
3412	366146,92	1314122,20
3413	366143,43	1314116,09
3414	366142,12	1314108,34
3415	366141,23	1314100,60
3416	366143,58	1314094,18
3417	366146,36	1314086,76
3418	366145,62	1314081,56
3419	366141,56	1314073,44
3420	366137,86	1314070,46
3421	366130,26	1314065,57
3422	366125,94	1314061,60
3423	366125,45	1314050,16
3424	366129,34	1314042,70
3425	366135,84	1314038,30
3426	366143,58	1314035,29
3427	366151,74	1314031,79
3428	366156,76	1314026,36
3429	366160,52	1314017,86
3430	366159,28	1314002,80
3431	366157,27	1313991,42
3432	366152,08	1313981,22
3433	366146,02	1313973,20
3434	366135,19	1313963,74
3435	366123,89	1313955,89
3436	366118,30	1313947,27
3437	366116,91	1313939,51
3438	366117,64	1313932,73
3439	366122,14	1313927,29
3440	366129,09	1313920,21
3441	366137,44	1313909,42
3442	366140,96	1313894,14
3443	366141,08	1313884,76
3444	366139,65	1313875,97
3445	366135,66	1313868,32
3446	366129,54	1313859,74
3447	366121,86	1313850,18
3448	366116,00	1313842,58
3449	366110,16	1313835,03
3450	366099,98	1313827,69
3451	366087,06	1313818,87
3452	366075,95	1313814,15
3453	366065,86	1313810,42
3454	366058,57	1313809,18
3455	366047,74	1313810,18
3456	366041,95	1313812,00
3457	366030,71	1313817,72
3458	366028,87	1313819,13
3459	366024,16	1313822,76
3460	366017,15	1313828,76

1	2	3
3461	366010,78	1313837,40
3462	366004,85	1313843,87
3463	365998,24	1313849,38
3464	365992,68	1313850,15
3465	365977,17	1313850,82
3466	365959,72	1313848,45
3467	365951,47	1313848,86
3468	365944,16	1313851,24
3469	365937,01	1313855,21
3470	365929,91	1313859,18
3471	365924,35	1313863,59
3472	365915,68	1313868,16
3473	365907,48	1313868,51
3474	365901,53	1313866,70
3475	365892,53	1313863,43
3476	365886,56	1313857,96
3477	365880,52	1313850,45
3478	365876,00	1313842,79
3479	365872,58	1313836,69
3480	365862,66	1313825,15
3481	365854,70	1313820,80
3482	365848,98	1313819,51
3483	365839,63	1313822,48
3484	365836,18	1313826,33
3485	365831,77	1313832,73
3486	365830,99	1313840,09
3487	365832,39	1313846,81
3488	365834,20	1313852,47
3489	365837,67	1313860,12
3490	365839,08	1313868,40
3491	365838,75	1313872,59
3492	365835,86	1313877,93
3493	365832,86	1313880,56
3494	365823,67	1313883,03
3495	365818,27	1313880,69
3496	365808,64	1313874,86
3497	365802,14	1313869,41
3498	365793,14	1313864,53
3499	365791,15	1313863,50
3500	365785,80	1313862,84
3501	365780,66	1313865,64
3502	365777,66	1313869,97
3503	365776,76	1313873,13
3504	365776,19	1313883,61
3505	365775,87	1313889,34
3506	365775,21	1313893,23
3507	365774,68	1313896,17
3508	365770,70	1313901,05
3509	365763,63	1313906,01

1	2	3
3510	365759,08	1313905,73
3511	365756,18	1313902,71
3512	365754,98	1313898,61
3513	365752,55	1313891,41
3514	365749,13	1313884,79
3515	365745,38	1313882,88
3516	365738,66	1313883,68
3517	365733,09	1313887,58
3518	365728,68	1313893,46
3519	365721,02	1313898,54
3520	365711,23	1313900,02
3521	365701,99	1313899,90
3522	365694,06	1313905,94
3523	365686,27	1313911,16
3524	365677,35	1313913,98
3525	365667,80	1313914,08
3526	365659,48	1313914,42
3527	365651,45	1313914,09
3528	365637,13	1313907,41
3529	365632,17	1313905,20
3530	365625,54	1313903,10
3531	365620,40	1313905,73
3532	365618,11	1313910,35
3533	365615,00	1313917,43
3534	365611,65	1313919,69
3535	365601,64	1313918,73
3536	365595,08	1313915,88
3537	365585,09	1313914,95
3538	365578,19	1313917,66
3539	365569,39	1313922,21
3540	365563,25	1313925,97
3541	365561,66	1313929,23
3542	365557,83	1313936,98
3543	365557,51	1313945,33
3544	365558,11	1313951,22
3545	365559,84	1313958,82
3546	365563,72	1313968,01
3547	365565,34	1313973,19
3548	365566,34	1313980,03
3549	365564,09	1313984,31
3550	365559,67	1313986,59
3551	365552,56	1313990,78
3552	365549,43	1313997,82
3553	365542,13	1314005,76
3554	365538,95	1314005,28
3555	365533,19	1313999,92
3556	365528,05	1313994,25
3557	365521,61	1313989,67
3558	365513,80	1313986,89

1	2	3
3559	365506,40	1313984,08
3560	365502,40	1313980,09
3561	365500,68	1313973,60
3562	365501,23	1313971,05
3563	365505,63	1313964,61
3564	365510,70	1313955,76
3565	365516,47	1313944,58
3566	365523,97	1313937,26
3567	365529,09	1313929,17
3568	365529,25	1313915,09
3569	365525,70	1313905,87
3570	365518,98	1313895,22
3571	365515,27	1313882,13
3572	365517,06	1313869,50
3573	365520,79	1313865,44
3574	365523,73	1313861,36
3575	365524,26	1313856,67
3576	365519,25	1313848,30
3577	365509,23	1313833,89
3578	365496,83	1313819,55
3579	365491,25	1313806,52
3580	365484,93	1313793,26
3581	365479,80	1313782,55
3582	365471,76	1313778,21
3583	365466,21	1313771,68
3584	365461,30	1313765,64
3585	365454,19	1313758,13
3586	365450,23	1313752,08
3587	365445,40	1313748,09
3588	365436,53	1313746,92
3589	365430,39	1313747,20
3590	365425,14	1313746,92
3591	365419,48	1313746,67
3592	365415,02	1313744,75
3593	365409,14	1313741,36
3594	365403,77	1313737,96
3595	365392,32	1313726,99
3596	365381,71	1313722,24
3597	365373,85	1313721,58
3598	365369,91	1313722,53
3599	365366,13	1313723,45
3600	365361,05	1313726,28
3601	365356,02	1313730,67
3602	365349,47	1313735,66
3603	365343,34	1313739,57
3604	365335,36	1313746,70
3605	365326,77	1313752,82
3606	365319,83	1313760,94
3607	365310,95	1313772,30

1	2	3
3608	365302,46	1313780,43
3609	365291,27	1313787,75
3610	365277,58	1313795,65
3611	365265,86	1313800,86
3612	365255,74	1313805,89
3613	365249,14	1313812,52
3614	365245,86	1313821,02
3615	365243,59	1313828,43
3616	365245,49	1313835,13
3617	365247,74	1313839,71
3618	365251,09	1313844,25
3619	365252,38	1313850,46
3620	365252,55	1313853,57
3621	365249,07	1313858,42
3622	365243,48	1313862,31
3623	365236,84	1313863,66
3624	365227,46	1313864,55
3625	365222,86	1313866,36
3626	365218,85	1313870,70
3627	365209,84	1313878,39
3628	365205,29	1313881,74
3629	365198,62	1313882,02
3630	365189,56	1313879,81
3631	365172,10	1313873,81
3632	365159,29	1313867,07
3633	365149,13	1313861,27
3634	365143,63	1313855,26
3635	365141,26	1313847,54
3636	365140,51	1313841,54
3637	365139,52	1313833,54
3638	365141,26	1313824,08
3639	365143,31	1313812,01
3640	365145,65	1313805,13
3641	365149,36	1313796,11
3642	365149,01	1313787,74
3643	365147,63	1313780,01
3644	365147,37	1313773,78
3645	365147,64	1313768,55
3646	365149,60	1313765,87
3647	365153,62	1313762,55
3648	365160,16	1313756,54
3649	365165,14	1313751,63
3650	365171,13	1313745,63
3651	365176,70	1313742,26
3652	365180,13	1313736,37
3653	365181,44	1313732,14
3654	365181,72	1313724,38
3655	365178,32	1313719,73
3656	365172,80	1313713,73

1	2	3
3657	365168,04	1313711,35
3658	365159,80	1313710,71
3659	365152,97	1313712,04
3660	365143,63	1313713,98
3661	365136,45	1313716,91
3662	365131,58	1313723,93
3663	365127,75	1313731,39
3664	365126,04	1313739,80
3665	365119,98	1313744,21
3666	365114,87	1313746,53
3667	365110,29	1313746,26
3668	365103,86	1313743,91
3669	365094,24	1313740,69
3670	365087,54	1313739,95
3671	365081,40	1313740,76
3672	365068,97	1313745,94
3673	365055,61	1313750,19
3674	365051,01	1313750,94
3675	365047,81	1313750,55
3676	365045,08	1313747,56
3677	365043,91	1313745,02
3678	365043,57	1313737,15
3679	365044,65	1313726,20
3680	365042,24	1313719,01
3681	365038,28	1313711,90
3682	365033,94	1313708,96
3683	365030,23	1313706,50
3684	365021,49	1313706,37
3685	365013,68	1313706,21
3686	365003,86	1313710,29
3687	364994,65	1313715,38
3688	364984,08	1313723,67
3689	364973,93	1313730,37
3690	364966,87	1313730,67
3691	364957,75	1313729,52
3692	364948,81	1313727,84
3693	364941,89	1313724,51
3694	364936,27	1313724,22
3695	364932,08	1313726,49
3696	364924,44	1313730,50
3697	364918,39	1313733,88
3698	364912,13	1313736,24
3699	364903,46	1313736,60
3700	364894,58	1313736,50
3701	364883,09	1313738,55
3702	364877,93	1313739,30
3703	364873,37	1313742,61
3704	364868,93	1313748,04
3705	364864,56	1313755,53

1	2	3
3706	364854,31	1313759,66
3707	364847,64	1313759,92
3708	364837,59	1313757,25
3709	364827,03	1313754,60
3710	364821,29	1313755,90
3711	364815,63	1313757,17
3712	364808,75	1313760,15
3713	364807,45	1313760,72
3714	364802,43	1313766,61
3715	364801,12	1313770,56
3716	364799,77	1313774,55
3717	364800,19	1313784,95
3718	364801,63	1313793,77
3719	364802,03	1313803,64
3720	364802,40	1313811,45
3721	364804,04	1313824,94
3722	364805,03	1313835,83
3723	364806,38	1313842,54
3724	364803,89	1313845,78
3725	364798,78	1313847,57
3726	364788,85	1313847,53
3727	364776,77	1313844,89
3728	364767,67	1313839,57
3729	364762,70	1313833,01
3730	364758,19	1313825,39
3731	364753,17	1313817,80
3732	364747,03	1313809,17
3733	364742,65	1313804,18
3734	364736,69	1313799,18
3735	364730,34	1313796,93
3736	364723,63	1313795,68
3737	364719,39	1313796,87
3738	364713,28	1313799,75
3739	364703,49	1313802,80
3740	364693,25	1313804,78
3741	364685,82	1313803,06
3742	364681,94	1313798,54
3743	364680,17	1313793,90
3744	364678,79	1313786,15
3745	364674,34	1313779,64
3746	364665,34	1313776,84
3747	364658,17	1313776,64
3748	364648,24	1313776,03
3749	364637,63	1313774,43
3750	364630,96	1313774,22
3751	364625,48	1313771,31
3752	364622,61	1313765,17
3753	364619,00	1313753,40
3754	364614,93	1313744,67

1	2	3
3755	364607,27	1313735,63
3756	364602,47	1313733,24
3757	364594,65	1313734,10
3758	364590,18	1313733,80
3759	364585,47	1313734,37
3760	364581,59	1313733,17
3761	364576,23	1313730,74
3762	364565,65	1313726,52
3763	364559,05	1313719,00
3764	364549,82	1313710,55
3765	364541,20	1313704,14
3766	364531,46	1313703,56
3767	364526,66	1313705,32
3768	364522,21	1313710,74
3769	364518,86	1313718,69
3770	364517,20	1313727,10
3771	364508,34	1313738,97
3772	364501,24	1313743,44
3773	364492,50	1313746,44
3774	364484,33	1313747,26
3775	364480,01	1313745,40
3776	364478,73	1313741,33
3777	364480,42	1313732,35
3778	364482,12	1313723,44
3779	364485,30	1313712,93
3780	364486,51	1313705,00
3781	364483,48	1313695,76
3782	364475,46	1313691,93
3783	364465,62	1313691,36
3784	364455,21	1313692,83
3785	364446,04	1313697,41
3786	364436,32	1313702,01
3787	364426,69	1313707,65
3788	364420,77	1313714,12
3789	364415,94	1313723,76
3790	364414,17	1313731,14
3791	364416,17	1313740,95
3792	364419,02	1313747,08
3793	364423,98	1313752,59
3794	364431,56	1313758,98
3795	364435,81	1313760,42
3796	364442,65	1313762,20
3797	364451,59	1313764,40
3798	364459,22	1313771,87
3799	364463,16	1313777,97
3800	364464,47	1313784,16
3801	364460,61	1313791,10
3802	364453,08	1313797,70
3803	364441,86	1313803,41

1	2	3
3804	364424,34	1313808,39
3805	364406,52	1313817,48
3806	364392,21	1313823,82
3807	364380,00	1313830,66
3808	364370,24	1313831,60
3809	364360,73	1313831,56
3810	364358,11	1313830,55
3811	364352,86	1313828,76
3812	364346,33	1313823,26
3813	364340,18	1313814,16
3814	364334,98	1313802,39
3815	364331,46	1313793,70
3816	364326,38	1313785,58
3817	364318,25	1313777,06
3818	364310,16	1313771,70
3819	364303,78	1313768,84
3820	364292,18	1313766,18
3821	364279,27	1313765,78
3822	364270,77	1313765,11
3823	364264,28	1313759,66
3824	364255,36	1313746,50
3825	364248,21	1313737,96
3826	364242,34	1313735,09
3827	364238,31	1313735,26
3828	364226,94	1313739,94
3829	364221,40	1313744,34
3830	364218,98	1313749,14
3831	364215,67	1313756,59
3832	364212,82	1313762,97
3833	364210,22	1313775,10
3834	364205,69	1313778,41
3835	364200,05	1313780,69
3836	364192,39	1313784,21
3837	364183,09	1313786,14
3838	364174,41	1313790,21
3839	364164,81	1313796,89
3840	364159,79	1313801,80
3841	364154,91	1313808,80
3842	364149,96	1313815,78
3843	364143,92	1313819,69
3844	364137,85	1313824,14
3845	364133,86	1313829,02
3846	364133,08	1313833,21
3847	364132,87	1313840,52
3848	364130,55	1313847,40
3849	364128,00	1313849,08
3850	364118,79	1313850,53
3851	364115,00	1313849,64
3852	364104,35	1313844,47

1	2	3
3853	364097,45	1313841,57
3854	364092,91	1313841,81
3855	364086,74	1313843,15
3856	364083,93	1313843,69
3857	364080,90	1313844,33
3858	364077,28	1313843,64
3859	364074,59	1313843,13
3860	364069,82	1313841,74
3861	364064,56	1313840,41
3862	364061,87	1313838,45
3863	364058,23	1313832,89
3864	364059,60	1313822,36
3865	364065,35	1313810,63
3866	364074,31	1313801,42
3867	364082,35	1313794,28
3868	364089,41	1313788,28
3869	364095,67	1313777,02
3870	364095,82	1313769,24
3871	364088,35	1313764,32
3872	364080,18	1313764,68
3873	364074,40	1313768,05
3874	364069,44	1313772,96
3875	364065,83	1313774,69
3876	364061,35	1313774,79
3877	364058,90	1313774,52
3878	364056,15	1313769,94
3879	364053,84	1313764,85
3880	364050,40	1313757,69
3881	364047,47	1313749,48
3882	364043,94	1313741,28
3883	364040,99	1313733,60
3884	364039,21	1313727,95
3885	364038,84	1313720,15
3886	364038,63	1313715,45
3887	364039,52	1313712,30
3888	364040,32	1313706,53
3889	364039,11	1313702,41
3890	364034,02	1313702,68
3891	364027,24	1313705,02
3892	364019,01	1313704,88
3893	364012,74	1313694,72
3894	364009,11	1313684,97
3895	364007,14	1313675,17
3896	364003,28	1313670,12
3897	363996,12	1313670,43
3898	363976,78	1313672,34
3899	363968,55	1313672,19
3900	363963,03	1313667,73
3901	363959,61	1313663,33

1	2	3
3902	363957,29	1313660,27
3903	363964,60	1313654,81
3904	363972,70	1313649,89
3905	363990,74	1313643,70
3906	364001,04	1313641,56
3907	364011,56	1313644,01
3908	364021,57	1313653,96
3909	364035,02	1313675,43
3910	364045,70	1313691,21
3911	364056,74	1313705,68
3912	364065,20	1313718,20
3913	364076,94	1313729,76
3914	364086,89	1313738,06
3915	364097,84	1313740,91
3916	364118,26	1313741,67
3917	364143,45	1313737,23
3918	364150,28	1313731,51
3919	364150,70	1313722,34
3920	364150,31	1313704,01
3921	364152,76	1313694,36
3922	364162,36	1313684,78
3923	364179,53	1313677,37
3924	364205,87	1313671,21
3925	364232,50	1313667,81
3926	364239,00	1313667,03
3927	364282,04	1313661,59
3928	364313,31	1313663,97
3929	364323,49	1313676,86
3930	364335,83	1313720,82
3931	364347,84	1313747,33
3932	364354,18	1313758,71
3933	364363,11	1313763,31
3934	364379,61	1313760,49
3935	364397,32	1313756,38
3936	364402,45	1313749,50
3937	364401,99	1313729,12
3938	364406,24	1313713,12
3939	364420,08	1313696,69
3940	364441,72	1313677,43
3941	364465,75	1313655,56
3942	364485,03	1313642,24
3943	364492,77	1313636,89
3944	364510,79	1313630,24
3945	364532,64	1313634,70
3946	364549,03	1313647,71
3947	364559,61	1313647,97
3948	364561,94	1313647,97
3949	364608,32	1313633,46
3950	364626,50	1313630,11

1	2	3
3951	364644,93	1313641,40
3952	364657,55	1313658,09
3953	364660,80	1313662,35
3954	364674,14	1313681,72
3955	364687,01	1313699,46
3956	364690,97	1313714,27
3957	364697,29	1313734,81
3958	364702,88	1313748,28
3959	364708,71	1313757,19
3960	364716,41	1313762,23
3961	364728,41	1313770,03
3962	364744,25	1313781,00
3963	364758,24	1313785,80
3964	364769,45	1313785,70
3965	364783,37	1313780,10
3966	364795,12	1313764,17
3967	364803,59	1313755,20
3968	364810,26	1313748,12
3969	364818,61	1313739,43
3970	364821,97	1313737,01
3971	364833,97	1313729,18
3972	364854,83	1313711,19
3973	364874,40	1313692,85
3974	364887,63	1313681,44
3975	364892,15	1313670,42
3976	364893,22	1313657,89
3977	364888,67	1313638,91
3978	364883,20	1313618,82
3979	364878,19	1313599,04
3980	364871,63	1313573,52
3981	364866,78	1313557,92
3982	364852,82	1313524,83
3983	364834,79	1313483,59
3984	364819,60	1313451,38
3985	364811,42	1313435,51
3986	364803,11	1313417,15
3987	364800,56	1313397,28
3988	364802,93	1313375,12
3989	364805,90	1313357,51
3990	364809,02	1313334,07
3991	364809,89	1313305,30
3992	364813,27	1313279,77
3993	364817,91	1313262,08
3994	364821,77	1313246,10
3995	364829,06	1313241,25
3996	364839,36	1313239,09
3997	364853,63	1313250,94
3998	364856,67	1313263,71
3999	364857,20	1313268,95

1	2	3
4000	364858,88	1313286,12
4001	364858,70	1313309,43
4002	364860,27	1313325,98
4003	364860,15	1313332,64
4004	364874,13	1313347,83
4005	364887,94	1313358,87
4006	364912,05	1313365,08
4007	364925,69	1313365,40
4008	364928,80	1313365,76
4009	364947,69	1313368,04
4010	364982,17	1313372,19
4011	365006,21	1313371,51
4012	365052,41	1313369,92
4013	365062,47	1313371,47
4014	365067,07	1313372,19
4015	365085,10	1313375,13
4016	365108,59	1313379,08
4017	365122,62	1313385,96
4018	365136,47	1313398,67
4019	365143,61	1313405,63
4020	365153,77	1313415,63
4021	365159,02	1313420,74
4022	365185,22	1313446,41
4023	365204,61	1313461,82
4024	365218,77	1313470,76
4025	365233,07	1313474,31
4026	365250,68	1313478,08
4027	365269,57	1313481,01
4028	365282,25	1313485,41
4029	365296,52	1313497,30
4030	365307,21	1313512,65
4031	365315,91	1313532,28
4032	365326,35	1313560,08
4033	365326,13	1313579,87
4034	365330,58	1313587,54
4035	365334,97	1313595,07
4036	365355,88	1313616,21
4037	365372,77	1313640,44
4038	365383,01	1313664,95
4039	365384,94	1313680,27
4040	365385,54	1313693,14
4041	365384,70	1313697,45
4042	365391,43	1313702,21
4043	365406,66	1313707,78
4044	365430,75	1313716,08
4045	365457,42	1313726,77
4046	365476,73	1313739,02
4047	365487,12	1313748,55
4048	365492,71	1313762,06

1	2	3
4049	365495,18	1313775,66
4050	365503,11	1313785,30
4051	365519,15	1313795,20
4052	365533,91	1313803,90
4053	365548,22	1313817,03
4054	365559,54	1313833,38
4055	365570,88	1313849,73
4056	365581,94	1313859,85
4057	365592,76	1313864,37
4058	365605,97	1313866,90
4059	365620,81	1313863,77
4060	365643,65	1313857,77
4061	365667,64	1313849,20
4062	365687,06	1313837,10
4063	365697,21	1313826,66
4064	365707,69	1313809,32
4065	365724,62	1313796,73
4066	365748,12	1313791,95
4067	365781,01	1313789,76
4068	365807,35	1313792,33
4069	365810,58	1313791,64
4070	365827,75	1313787,69
4071	365849,90	1313780,44
4072	365863,04	1313780,51
4073	365875,36	1313792,66
4074	365878,55	1313798,66
4075	365888,62	1313809,33
4076	365897,61	1313814,57
4077	365902,54	1313815,56
4078	365920,91	1313819,15
4079	365952,23	1313815,30
4080	365976,77	1313812,32
4081	366014,10	1313808,80
4082	366035,33	1313797,13
4083	366056,32	1313789,46
4084	366079,54	1313792,80
4085	366106,25	1313803,45
4086	366120,42	1313812,83
4087	366145,97	1313841,04
4088	366163,30	1313865,25
4089	366178,97	1313895,17
4090	366189,73	1313926,51
4091	366193,48	1313940,71
4092	366207,40	1313945,08
4093	366235,07	1313949,48
4094	366234,84	1313930,14
4095	366231,70	1313874,09
4096	366231,06	1313861,50
4097	366287,78	1313863,43

1	2	3
4098	366315,12	1313864,83
4099	366316,48	1313865,03
4100	366336,80	1313868,07
4101	366346,74	1313869,56
4102	366356,38	1313871,83
4103	366364,49	1313873,73
4104	366390,92	1313879,93
4105	366443,01	1313901,65
4106	366450,46	1313905,65
4107	366451,93	1313906,44
4108	366463,19	1313912,49
4109	366496,35	1313936,09
4110	366503,89	1313941,45
4111	366519,78	1313951,84
3304	366532,43	1313960,81
4112	369989,43	1316677,26
4113	369993,56	1316686,20
4114	369999,06	1316726,19
4115	369999,63	1316730,32
4116	370003,14	1316755,85
4117	370009,18	1316795,39
4118	370032,74	1317078,34
4119	370036,38	1317129,28
4120	369999,23	1317122,95
4121	369933,93	1317119,21
4122	369906,24	1317121,27
4123	369899,71	1317122,62
4124	369870,90	1317128,63
4125	369851,72	1317135,69
4126	369780,43	1317165,44
4127	369755,08	1317175,74
4128	369751,61	1317176,12
4129	369737,15	1317134,05
4130	369720,07	1317084,39
4131	369675,69	1316925,02
4132	369641,58	1316800,85
4133	369646,30	1316799,09
4134	369736,22	1316765,15
4135	369749,49	1316759,43
4136	369794,87	1316739,89
4137	369797,36	1316738,82
4138	369820,31	1316728,94
4139	369824,68	1316727,06
4140	369866,02	1316709,26
4141	369952,38	1316674,33
4142	369964,64	1316672,33
4143	369976,69	1316670,36
4144	369983,42	1316672,54
4112	369989,43	1316677,26

1	2	3
4145	368422,18	1317988,01
4146	368433,85	1318006,14
4147	368439,69	1318016,67
4148	368440,33	1318017,83
4149	368444,34	1318025,07
4150	368445,71	1318027,53
4151	368463,55	1318059,71
4152	368475,91	1318082,03
4153	368485,95	1318100,15
4154	368498,64	1318132,41
4155	368502,67	1318142,67
4156	368494,19	1318147,63
4157	368436,04	1318181,61
4158	368342,71	1318236,76
4159	368332,46	1318225,81
4160	368297,29	1318188,26
4161	368285,86	1318195,37
4162	368274,30	1318203,08
4163	368253,75	1318216,34
4164	368168,97	1318166,49
4165	368153,92	1318155,49
4166	368132,52	1318139,84
4167	368118,99	1318129,89
4168	368115,59	1318127,39
4169	368132,00	1318099,83
4170	368136,86	1318091,66
4171	368138,39	1318089,13
4172	368188,29	1318112,80
4173	368217,16	1318127,32
4174	368221,32	1318127,62
4175	368233,18	1318120,94
4176	368262,10	1318101,37
4177	368275,15	1318091,83
4178	368283,55	1318082,65
4179	368293,37	1318065,09
4180	368295,96	1318058,44
4181	368307,83	1318040,63
4182	368310,34	1318036,86
4183	368310,61	1318036,46
4184	368331,20	1318021,16
4185	368352,61	1318004,68
4186	368380,35	1317993,97
4187	368411,09	1317983,45
4188	368418,14	1317984,70
4145	368422,18	1317988,01
4189	367134,31	1317336,42
4190	367145,69	1317349,06
4191	367156,48	1317368,49
4192	367158,90	1317376,85

1	2	3
4193	367162,04	1317388,48
4194	367167,12	1317397,67
4195	367175,84	1317406,48
4196	367191,61	1317417,29
4197	367201,98	1317426,27
4198	367216,44	1317438,77
4199	367219,07	1317443,46
4200	367220,39	1317448,45
4201	367219,33	1317454,42
4202	367199,94	1317491,22
4203	367195,78	1317498,83
4204	367192,81	1317504,25
4205	367189,99	1317504,92
4206	367186,66	1317503,97
4207	367179,56	1317501,66
4208	367169,02	1317496,64
4209	367160,25	1317491,56
4210	367148,22	1317482,20
4211	367143,98	1317480,44
4212	367137,37	1317479,24
4213	367133,83	1317479,60
4214	367130,82	1317480,84
4215	367127,11	1317482,75
4216	367121,46	1317487,12
4217	367117,67	1317490,19
4218	367109,95	1317497,39
4219	367098,37	1317513,40
4220	367093,58	1317521,48
4221	367087,66	1317524,77
4222	367080,30	1317524,54
4223	367068,58	1317512,60
4224	367058,78	1317505,24
4225	367035,81	1317495,74
4226	367011,31	1317490,23
4227	366981,29	1317491,76
4228	366937,19	1317499,42
4229	366913,60	1317508,92
4230	366891,85	1317527,00
4231	366876,54	1317543,86
4232	366868,27	1317559,18
4233	366861,23	1317574,51
4234	366853,87	1317585,85
4235	366841,31	1317596,74
4236	366835,58	1317593,45
4237	366830,01	1317596,62
4238	366808,70	1317606,93
4239	366798,43	1317610,13
4240	366780,61	1317613,09
4241	366744,46	1317613,38

1	2	3
4242	366693,79	1317606,80
4243	366688,11	1317603,86
4244	366684,13	1317599,94
4245	366682,41	1317590,67
4246	366679,66	1317568,28
4247	366675,74	1317544,48
4248	366672,45	1317524,39
4249	366654,27	1317450,46
4250	366638,67	1317405,46
4251	366628,49	1317376,26
4252	366618,95	1317339,09
4253	366617,29	1317327,77
4254	366619,22	1317321,87
4255	366625,11	1317313,56
4256	366634,95	1317307,73
4257	366661,31	1317304,52
4258	366688,70	1317298,49
4259	366753,70	1317276,11
4260	366740,21	1317255,04
4261	366772,04	1317251,65
4262	366778,54	1317249,90
4263	366783,17	1317245,76
4264	366783,78	1317236,07
4265	366783,55	1317227,76
4266	366783,99	1317211,22
4267	366787,27	1317192,81
4268	366791,05	1317182,71
4269	366795,87	1317175,87
4270	366799,62	1317171,81
4271	366807,88	1317166,62
4272	366814,47	1317163,55
4273	366824,18	1317161,01
4274	366837,68	1317159,16
4275	366855,74	1317160,93
4276	366884,60	1317169,30
4277	366947,46	1317190,22
4278	366974,72	1317201,70
4279	366981,77	1317206,08
4280	366986,38	1317211,44
4281	366989,29	1317217,31
4282	366992,04	1317230,06
4283	366998,86	1317312,82
4284	367000,84	1317317,85
4285	367004,59	1317323,53
4286	367010,59	1317326,91
4287	367017,13	1317329,55
4288	367032,22	1317332,66
4289	367110,21	1317332,38
4189	367134,31	1317336,42

1	2	3
4290	365147,55	1317277,39
4291	365152,77	1317302,65
4292	365160,03	1317338,15
4293	365184,56	1317336,67
4294	365249,67	1317332,62
4295	365250,83	1317351,03
4296	365251,01	1317353,83
4297	365253,72	1317396,68
4298	365253,74	1317399,00
4299	365253,82	1317406,42
4300	365256,51	1317436,95
4301	365262,09	1317520,32
4302	365264,76	1317570,43
4303	365264,80	1317584,10
4304	365184,18	1317588,48
4305	365151,62	1317590,24
4306	365143,02	1317590,40
4307	364991,96	1317593,15
4308	364883,52	1317594,04
4309	364826,77	1317594,49
4310	364812,13	1317594,62
4311	364747,30	1317594,74
4312	364724,84	1317594,79
4313	364710,41	1317569,35
4314	364697,79	1317528,56
4315	364682,35	1317485,21
4316	364668,81	1317447,18
4317	364667,06	1317442,27
4318	364660,00	1317424,63
4319	364641,77	1317379,11
4320	364741,76	1317360,85
4321	364804,76	1317349,35
4322	364862,45	1317337,29
4323	364874,19	1317334,84
4324	364924,99	1317324,22
4325	364974,83	1317313,80
4326	364983,33	1317312,03
4327	365011,08	1317306,21
4328	365129,14	1317281,24
4290	365147,55	1317277,39
4329	364137,66	1315843,79
4330	364139,01	1315847,47
4331	364141,32	1315858,58
4332	364142,79	1315865,61
4333	364145,13	1315874,53
4334	364149,70	1315879,70
4335	364164,87	1315894,79
4336	364263,49	1315974,06
4337	364282,82	1315995,07

1	2	3
4338	364223,81	1316004,97
4339	364175,54	1316015,16
4340	364097,71	1316034,36
4341	364058,05	1316044,94
4342	364053,53	1316046,12
4343	363947,56	1316074,37
4344	363906,56	1316085,27
4345	363882,19	1316091,68
4346	363844,27	1316041,96
4347	363838,82	1316034,83
4348	363822,87	1316043,35
4349	363764,32	1316074,52
4350	363702,81	1316101,56
4351	363581,25	1316150,13
4352	363584,25	1316153,99
4353	363561,14	1316164,70
4354	363526,04	1316180,95
4355	363495,55	1316194,19
4356	363410,69	1316218,28
4357	363350,39	1316233,99
4358	363341,87	1316223,23
4359	363324,32	1316181,66
4360	363311,06	1316150,28
4361	363310,19	1316148,20
4362	363309,66	1316146,83
4363	363295,01	1316111,28
4364	363286,89	1316089,13
4365	363279,00	1316050,09
4366	363275,83	1316027,48
4367	363272,26	1316004,61
4368	363271,86	1315979,04
4369	363273,62	1315960,05
4370	363281,80	1315942,81
4371	363291,11	1315933,44
4372	363332,00	1315915,78
4373	363371,70	1315898,81
4374	363419,76	1315883,65
4375	363436,18	1315881,77
4376	363458,76	1315879,59
4377	363476,66	1315877,68
4378	363516,54	1315868,64
4379	363585,09	1315857,16
4380	363633,85	1315856,54
4381	363641,75	1315856,44
4382	363652,63	1315856,30
4383	363681,03	1315856,97
4384	363690,92	1315854,62
4385	363700,25	1315848,45
4386	363708,21	1315838,12

1	2	3
4387	363716,97	1315819,32
4388	363731,36	1315780,33
4389	363751,43	1315731,10
4390	363761,95	1315717,21
4391	363770,16	1315711,85
4392	363779,33	1315711,07
4393	363795,59	1315714,57
4394	363853,83	1315730,42
4395	363904,57	1315742,21
4396	363908,87	1315748,45
4397	363910,06	1315743,53
4398	363927,09	1315747,51
4399	363945,68	1315752,77
4400	363948,89	1315753,68
4401	363991,79	1315765,84
4402	363993,32	1315766,27
4403	364006,13	1315769,90
4404	364014,89	1315772,39
4405	364015,97	1315772,78
4406	364051,92	1315785,72
4407	364102,85	1315816,20
4408	364134,77	1315840,16
4329	364137,66	1315843,79
4409	373824,01	1312740,01
4410	373847,18	1312759,20
4411	373905,10	1312782,73
4412	373940,94	1312795,76
4413	373956,87	1312808,06
4414	373957,23	1312824,35
4415	373939,85	1312859,83
4416	373940,54	1312885,57
4417	373943,46	1312892,24
4418	373965,95	1312913,10
4419	373985,46	1312918,11
4420	374005,48	1312923,69
4421	374020,95	1312928,22
4422	373903,37	1312983,49
4423	373805,09	1313029,68
4424	373771,69	1312985,73
4425	373723,62	1312929,34
4426	373684,75	1312869,25
4427	373658,46	1312811,60
4428	373648,00	1312784,54
4429	373689,74	1312799,44
4430	373756,68	1312822,98
4431	373764,65	1312825,80
4432	373779,12	1312824,72
4433	373796,51	1312816,02
4434	373804,10	1312802,28

1	2	3
4409	373824,01	1312740,01
4435	373631,99	1312776,38
4436	373639,91	1312780,61
4437	373652,93	1312813,94
4438	373679,48	1312872,13
4439	373718,80	1312932,93
4440	373767,01	1312989,49
4441	373798,92	1313032,58
4442	373749,12	1313066,17
4443	373671,62	1313114,67
4444	373476,50	1312773,68
4445	373524,70	1312774,48
4446	373591,25	1312797,59
4435	373631,99	1312776,38

* Система координат – МСК-76.

ОПИСАНИЕ
границ и особого правового режима,
перечень координат поворотных точек границ и схема границ
зоны ограниченного хозяйственного использования
в составе государственного природного заказника «Козьмодемьянский»

1. В целях обеспечения функционирования существующих хозяйственных, технических сооружений и линейных объектов общества с ограниченной ответственностью «Балтнефтепровод» (далее – ООО «Балтнефтепровод») в составе государственного природного заказника «Козьмодемьянский» (далее – заказник) выделена зона ограниченного хозяйственного использования (далее – зона).

2. В состав зоны включены земельные участки общей площадью 642614 кв. м, занимаемые полосой технического коридора (шириной от 75 до 170 м) объектов ООО «Балтнефтепровод» (в том числе магистрального нефтепровода Ярославль – Кириши-1) на отрезке от просёлочной дороги Ефремово – Юркино в 400 м к северу от дер. Ефремово до середины русла р. Курбицы в 500 м к северу от дер. Лаптево.

3. На территории зоны запрещается деятельность, которая может нанести ущерб природным комплексам и объектам растительного и животного мира, культурно-историческим объектам заказника, согласно пункту 16.1 раздела 16 Положения о заказнике, а также:

- огораживание территории (за исключением локальных объектов), препятствующее свободному перемещению животных;
- применение ядохимикатов и химических средств борьбы с зарастанием технических коридоров линейных объектов;
- проведение строительных работ, работ по вырубке древесно-кустарниковой растительности, в том числе ручным способом или с использованием механических секаторов, в период гнездования и выращивания потомства объектов животного мира (с апреля по июнь включительно);
- установка на трубопроводе запорной и фланцевой арматуры, систем запуска и приёма средств очистки и диагностики;
- строительство на ремонтируемых участках трубопровода грунтовых амбаров для приёма нефтепродуктов и воды после очистки и гидравлических испытаний трубопровода;
- сбор и хранение опасных промышленных отходов.

4. На территории зоны разрешается деятельность, не препятствующая выполнению целей заказника и обеспечивающая безаварийное функционирование и эксплуатацию объектов, в том числе:

- прокладка дорог, предназначенных для ведения регламентных эксплуатационных, строительно-монтажных и ремонтных работ;

- регламентные эксплуатационные работы, не оказывающие механическое и иное воздействие на объекты животного мира в границах заказчика и не связанные с проведением земляных работ;

- регламентные эксплуатационные работы, связанные с проведением земляных работ и применением строительной техники при монтаже на локальном участке трассы, при условии проведения инженерно-экологических изысканий и при согласовании с департаментом по охране и использованию животного мира Ярославской области (далее – ДООИЖМ ЯО) и единой дирекцией государственных зоологических заказников (далее – единая дирекция заказников) компенсационных мероприятий и размера выплат ущерба объектам животного мира;

- вырубка и опилка деревьев и кустарников при согласовании с ДООИЖМ ЯО и единой дирекцией заказников компенсационных мероприятий и размера выплат ущерба объектам животного мира;

- регламентные воздушные осмотры трассы магистрального нефтепровода с вертолётов при согласовании с ДООИЖМ ЯО и единой дирекцией заказников маршрута полётов, минимальной высоты полёта (по временам года с учётом особенностей поведения животных), а также компенсационных мероприятий и размера выплат ущерба объектам животного мира;

- строительство и реконструкция хозяйственных, технических сооружений и линейных объектов при положительном заключении государственной экологической экспертизы, их капитальный ремонт при согласовании с департаментом охраны окружающей среды и природопользования Ярославской области (далее – ДООСиП ЯО) материалов оценки воздействия на окружающую среду, обосновывающих отсутствие негативного воздействия на заказник;

- предоставление земельных участков под расширение и строительство сооружений, необходимых для безопасного и эффективного функционирования существующих объектов, при согласовании с ДООСиП ЯО.

Перечень координат поворотных точек границ зоны

№ точки	Координаты*	
	X	Y
1	2	3
1	371727,95	1306220,81
2	371732,53	1306222,11
3	371738,57	1306225,36
4	371745,71	1306230,70
5	371754,23	1306235,97
6	371759,34	1306237,88
7	371764,53	1306238,65

1	2	3
8	371772,32	1306239,06
9	371787,32	1306240,40
10	371801,12	1306243,18
11	371802,11	1306280,59
12	371800,75	1306282,87
13	371799,68	1306287,06
14	371799,45	1306290,59
15	371800,31	1306295,82
16	371802,52	1306300,24
17	371802,66	1306300,39
18	371803,95	1306350,55
19	371806,58	1306497,23
20	371807,59	1306522,08
21	371810,58	1306605,59
22	371813,17	1306683,49
23	371815,46	1306754,17
24	371818,47	1306833,63
25	371821,61	1306911,26
26	371824,10	1306979,09
27	371826,65	1307053,80
28	371829,53	1307135,14
29	371832,23	1307207,43
30	371834,94	1307279,74
31	371837,96	1307355,23
32	371840,93	1307431,55
33	371843,86	1307512,13
34	371847,46	1307609,95
35	371850,57	1307690,47
36	371870,97	1307929,31
37	371916,34	1308460,73
38	371962,36	1308960,75
39	371977,45	1309128,65
40	371986,92	1309233,72
41	372067,73	1309511,38
42	372136,68	1309748,40
43	372137,66	1309756,40
44	372142,55	1309782,48
45	372142,75	1309783,29
46	372142,88	1309784,12
47	372142,94	1309784,95
48	372142,94	1309785,79
49	372142,86	1309786,62

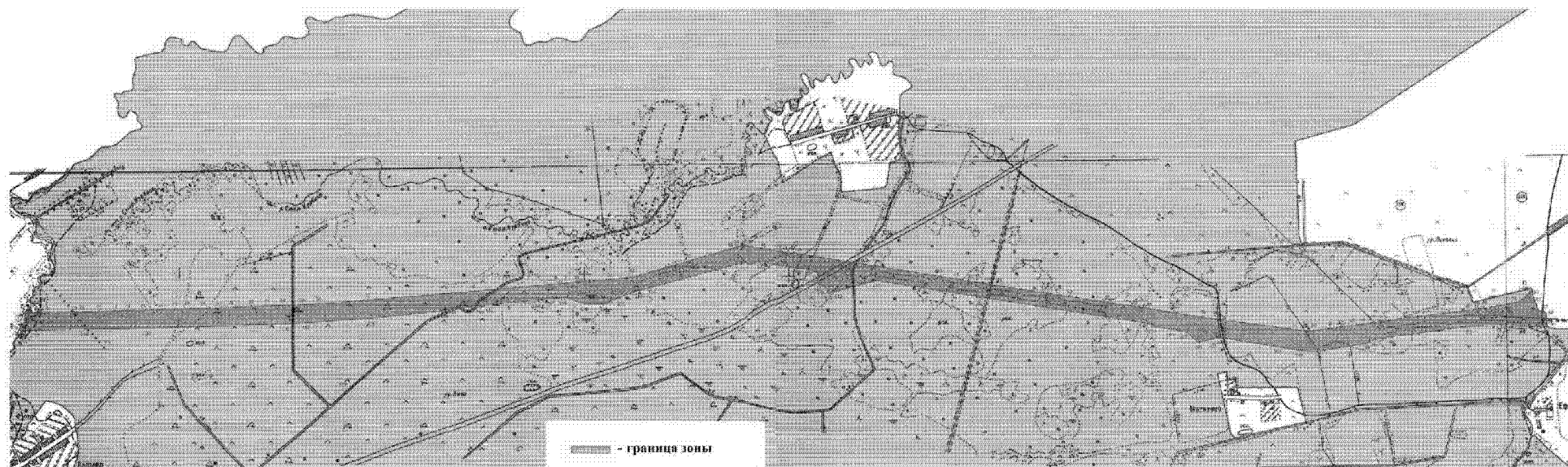
1	2	3
50	372129,89	1309882,78
51	372120,36	1309954,46
52	372119,39	1309961,75
53	372112,65	1310020,75
54	372111,04	1310034,80
55	372048,42	1310433,45
56	371999,24	1310742,06
57	371986,68	1310823,72
58	371976,07	1310888,92
59	371962,98	1310974,42
60	371954,09	1311029,96
61	371901,32	1311383,51
62	371872,10	1311570,93
63	371853,26	1311704,69
64	371842,34	1311777,00
65	371822,16	1311899,63
66	371820,85	1311910,55
67	371800,21	1312041,42
68	371733,73	1312557,17
69	371736,73	1312583,53
70	371747,67	1312665,93
71	371754,78	1312719,76
72	371762,24	1312775,98
73	371769,22	1312828,28
74	371776,00	1312883,09
75	371780,70	1312918,19
76	371799,52	1313036,05
77	371840,89	1313373,79
78	371842,79	1313391,87
79	371849,00	1313427,22
80	371878,82	1313596,88
81	371926,10	1313651,03
82	371926,63	1313651,68
83	371927,09	1313652,38
84	371927,50	1313653,11
85	371927,85	1313653,87
86	371928,13	1313654,66
87	371928,34	1313655,47
88	371928,48	1313656,30
89	371928,56	1313657,13
90	371928,56	1313657,97
91	371928,50	1313658,80

1	2	3
92	371928,36	1313659,63
93	371927,67	1313663,10
94	371898,55	1313669,84
95	371834,96	1313694,18
96	371833,51	1313719,64
97	371826,64	1313727,83
98	371812,76	1313732,95
99	371764,31	1313734,14
100	371759,68	1313738,15
101	371760,63	1313692,52
102	371761,16	1313610,66
103	371765,05	1313510,50
104	371759,45	1313353,75
105	371705,59	1312962,19
106	371688,30	1312862,48
107	371678,45	1312864,19
108	371633,28	1312603,68
109	371639,40	1312512,68
110	371654,85	1312424,43
111	371701,83	1312117,94
112	371695,27	1312089,74
113	371678,73	1312018,64
114	371726,17	1311959,84
115	371737,35	1311911,44
116	371757,20	1311788,81
117	371766,77	1311787,61
118	371768,77	1311774,83
119	371770,05	1311766,62
120	371979,20	1310427,59
121	371922,13	1310217,95
122	371915,45	1310193,41
123	371943,10	1310176,37
124	371952,17	1310168,65
125	371956,67	1310161,15
126	371956,69	1310157,49
127	371958,63	1310148,32
128	371962,84	1310145,22
129	371977,48	1310134,44
130	371981,60	1310139,35
131	371987,05	1310141,86
132	371991,59	1310143,96
133	372000,43	1310143,90

1	2	3
134	372008,21	1310142,81
135	372014,71	1310138,50
136	372019,32	1310134,65
137	372022,48	1310131,71
138	372026,48	1310116,34
139	372027,41	1310116,53
140	372039,40	1310039,96
141	372060,79	1309892,32
142	372058,95	1309774,69
143	371939,25	1309331,76
144	371915,45	1309243,17
145	371881,01	1309158,63
146	371853,88	1309092,05
147	371854,68	1308999,42
148	371886,76	1308909,36
149	371875,57	1308777,86
150	371848,73	1308504,64
151	371844,32	1308505,10
152	371839,95	1308489,72
153	371838,41	1308465,45
154	371837,94	1308442,22
155	371842,63	1308441,69
156	371832,68	1308341,37
157	371819,42	1308308,27
158	371817,49	1308289,34
159	371781,37	1307948,15
160	371758,34	1307625,04
161	371752,76	1307525,91
162	371729,94	1306843,48
163	371723,90	1306533,71
164	371719,92	1306293,77
165	371719,35	1306220,59
166	371721,17	1306220,60

* Система координат – МСК-76.

Схема границ зоны



ОПИСАНИЕ
границ и особого правового режима,
перечень координат поворотных точек границ и схема границ
зоны ограниченного хозяйственного использования
в составе государственного природного заказника «Козьмодемьянский»

1. В целях размещения, реконструкции и эксплуатации магистрального газопровода «Горький – Череповец» в составе государственного природного заказника «Козьмодемьянский» (далее – заказник) выделена зона ограниченного хозяйственного использования (далее – зона).

2. В состав зоны включён земельный участок общей площадью 148 444,0 кв. м, занимаемый объектами магистрального газопровода «Горький – Череповец» (на участке «Газоизмерительная станция Бурмакино – Рыбинск-1»).

3. На территории зоны запрещается деятельность, которая может нанести ущерб природным комплексам и объектам растительного и животного мира, культурно-историческим объектам заказника, согласно пункту 16.1 раздела 16 Положения о заказнике, а также:

- огораживание территории (за исключением локальных объектов), препятствующее свободному перемещению животных;
- применение ядохимикатов и химических средств борьбы с зарастанием технических коридоров линейных объектов;
- установка на трубопроводе запорной и фланцевой арматуры, систем запуска и приёма средств очистки и диагностики;
- устройство на ремонтируемых участках трубопровода грунтовых амбаров для сброса продуктов очистки газопровода;
- проведение строительных работ, а также работ по вырубке древесно-кустарниковой растительности, в том числе ручным способом или с использованием механических секаторов, в период массового размножения и миграций наземных позвоночных и птиц, гнездования и выращивания потомства объектов животного мира (с апреля по июнь включительно);
- хранение и размещение опасных промышленных отходов.

4. На территории зоны разрешается деятельность, не препятствующая выполнению целей заказника и обеспечивающая безаварийное функционирование и эксплуатацию объектов магистрального газопровода «Горький – Череповец», в том числе:

- прокладка дорог, предназначенных для ведения строительномонтажных, регламентных эксплуатационных и ремонтных работ;
- регламентные эксплуатационные работы, не оказывающие механическое и иное воздействие на объекты животного мира в границах заказника и не связанные с проведением земляных работ;

- регламентные эксплуатационные работы, связанные с проведением земляных работ и применением строительной техники при монтаже на локальном участке трассы, при условии проведения инженерно-экологических изысканий и при согласовании с департаментом по охране и использованию животного мира Ярославской области (далее – ДООИЖМ ЯО) и единой дирекцией государственных зоологических заказников (далее – единая дирекция заказников) компенсационных мероприятий и размера выплат ущерба объектам животного мира;

- вырубка и опилка деревьев и кустарников при согласовании с ДООИЖМ ЯО и единой дирекцией заказников компенсационных мероприятий и размера выплат ущерба объектам животного мира;

- регламентные воздушные осмотры трассы магистрального газопровода с вертолётов при согласовании с ДООИЖМ ЯО и единой дирекцией заказников маршрута полётов, минимальной высоты полёта (по временам года с учётом особенностей поведения животных), а также компенсационных мероприятий и размера выплат ущерба объектам животного мира;

- строительство и реконструкция хозяйственных, технических сооружений и линейных объектов при положительном заключении государственной экологической экспертизы, их капитальный ремонт при согласовании с департаментом охраны окружающей среды и природопользования Ярославской области (далее – ДООСиП ЯО) материалов оценки воздействия на окружающую среду, обосновывающих отсутствие негативного воздействия на заказник;

- предоставление земельных участков под расширение и строительство сооружений, необходимых для безопасного и эффективного функционирования существующих объектов, при согласовании с ДООСиП ЯО.

Перечень координат поворотных точек границ зоны

№ точки	Координаты*	
	X	Y
	2	3
1	365530,46	1317703,36
2	365505,49	1317695,88
3	365492,86	1317695,62
4	365541,04	1317392,72
5	365456,08	1316993,48
6	365417,74	1317001,30
7	365413,63	1316981,37
8	364989,51	1317068,99
9	364939,37	1317156,95
10	364924,63	1317158,96
11	364906,36	1317070,51

1	2	3
12	364822,02	1317087,93
13	364636,60	1317039,96
14	364636,87	1317039,77
15	364405,10	1316979,81
16	364057,15	1316843,94
17	363898,45	1317104,47
18	363532,76	1317281,82
19	363221,17	1317269,44
20	362966,09	1317415,83
21	362324,89	1317382,62
22	362142,96	1317500,49
23	361929,24	1317500,17
24	361929,24	1317474,77
25	362135,47	1317475,07
26	362317,99	1317356,82
27	362959,93	1317390,07
28	363214,87	1317243,77
29	363527,41	1317256,19
30	363880,65	1317084,87
31	364046,54	1316812,53
32	364412,93	1316955,60
33	364661,67	1317019,95
34	364666,68	1317013,66
35	364822,86	1317054,06
36	364907,63	1317036,55
37	364898,63	1316991,65
38	364919,49	1316987,47
39	364960,29	1317025,67
40	365479,32	1316918,43
41	365580,03	1317391,71

* Система координат – МСК-76.

ОПИСАНИЕ
границ и особого правового режима,
перечень координат поворотных точек границ и схема границ
зоны ограниченного хозяйственного использования
в составе государственного природного заказника «Козьмодемьянский»

1. В целях размещения, реконструкции и эксплуатации двухцепной воздушной линии электропередачи «ВЛ 220 кВ Ярославская ТЭС – Ярославская I, ВЛ 220 кВ Ярославская – Тутаев» и двухцепной высоковольтной линии электропередачи «ВЛ 220 кВ Ярославская ТЭС – Ярославская II, ВЛ 220 кВ Ярославская ТЭС – Тверицкая» открытого акционерного общества «ФСК-ЕЭС» – МЭС Центра» в составе государственного природного заказника «Козьмодемьянский» (далее – заказник) выделена зона ограниченного хозяйственного использования (далее – зона).

2. В состав зоны включены:

- земельный участок 1 площадью 219235,7 кв. м, занимаемый двухцепной воздушной линией электропередачи «ВЛ 220 кВ Ярославская – Ярославская I, ВЛ 220 кВ Ярославская – Тутаев» и её охранной зоной, расположенный в районе деревень Юково и Барское Меленковского сельского округа Ярославского муниципального района;

- земельный участок 2 площадью 85467 кв. м, занимаемый двухцепной воздушной линией электропередачи «ВЛ 220 кВ Ярославская – Ярославская I, ВЛ 220 кВ Ярославская – Тутаев» и её охранной зоной, расположенный в районе дер. Скрипино и с. Курба Курбского сельского округа Ярославского муниципального района;

- земельный участок 3 площадью 212514,5 кв. м, занимаемый двухцепной воздушной линией электропередачи «ВЛ 220 кВ Ярославская ТЭС – Ярославская II, ВЛ 220 кВ Ярославская ТЭС – Тверицкая» и её охранной зоной, расположенный в районе деревень Курилово и Барышкино Меленковского сельского округа Ярославского муниципального района.

Границы зоны установлены на расстоянии 25 м по обе стороны от проекции крайнего провода при неотклонённом состоянии. Ширина зоны для всех участков – 63,2 м.

3. На территории зоны запрещается деятельность, которая может нанести ущерб природным комплексам и объектам растительного и животного мира, культурно-историческим объектам заказника, согласно пункту 16.1 раздела 16 Положения о заказнике, а также:

- огораживание территории (за исключением локальных объектов), препятствующее свободному перемещению животных;

- применение ядохимикатов и химических средств борьбы с зарастанием технических коридоров линейных объектов;

- проведение строительных работ, а также работ по вырубке древесно-кустарниковой растительности, в том числе ручным способом или с использованием механических секаторов, в период массового размножения и миграций наземных позвоночных и птиц, гнездования и выращивания потомства объектов животного мира (с апреля по июнь включительно);

- хранение опасных промышленных отходов.

4. На территории зоны разрешается деятельность, не препятствующая выполнению целей заказника и обеспечивающая функционирование существующих объектов, в том числе:

- прокладка дорог, предназначенных для ведения регламентных эксплуатационных, строительного-монтажных и ремонтных работ;

- регламентные эксплуатационные работы, не оказывающие механическое и иное воздействие на объекты животного мира в границах заказника и не связанные с проведением земляных работ;

- регламентные эксплуатационные работы, связанные с проведением земляных работ и применением строительной техники при монтаже на локальном участке трассы, при условии проведения инженерно-экологических изысканий и при согласовании с департаментом по охране и использованию животного мира Ярославской области (далее – ДООИЖМ ЯО) и единой дирекцией государственных зоологических заказников (далее – единая дирекция заказников) компенсационных мероприятий и размера выплат ущерба объектам животного мира;

- прокладка и содержание просек вдоль воздушных линий электропередачи, вырубка и опиловка деревьев и кустарников в пределах допустимых расстояний до их крон, а также вырубка деревьев, угрожающих падением, и деревьев, высота которых превышает 4 м, при согласовании с ДООИЖМ ЯО и единой дирекцией заказников компенсационных мероприятий и размера выплат ущерба объектам животного мира;

- строительство и реконструкция хозяйственных, технических сооружений и линейных объектов при положительном заключении государственной экологической экспертизы, их капитальный ремонт при согласовании с департаментом охраны окружающей среды и природопользования Ярославской области (далее – ДООСип ЯО) материалов оценки воздействия на окружающую среду, обосновывающих отсутствие негативного воздействия на заказник;

- предоставление земельных участков под расширение и строительство сооружений, необходимых для безопасного и эффективного функционирования существующих объектов, при согласовании с ДООСип ЯО.

Перечень координат поворотных точек границ зоны
Земельный участок 1 площадью 219235,7 кв. м

№ точки	Координаты*	
	X	Y
1	368452,7179	1318504,9266
2	369215,8687	1317801,3224
3	368940,5440	1316373,3254
4	369820,8408	1316186,7570
5	369852,5281	1316189,9557
6	369857,3527	1316213,0570
7	369843,0894	1316252,3230
8	369824,3156	1316250,4279
9	369014,2414	1316422,7902
10	369284,3730	1317823,8533
11	368529,7936	1318519,5550
12	368518,1753	1318511,0616
13	368482,4054	1318498,3022

Земельный участок 2 площадью 85467 кв. м

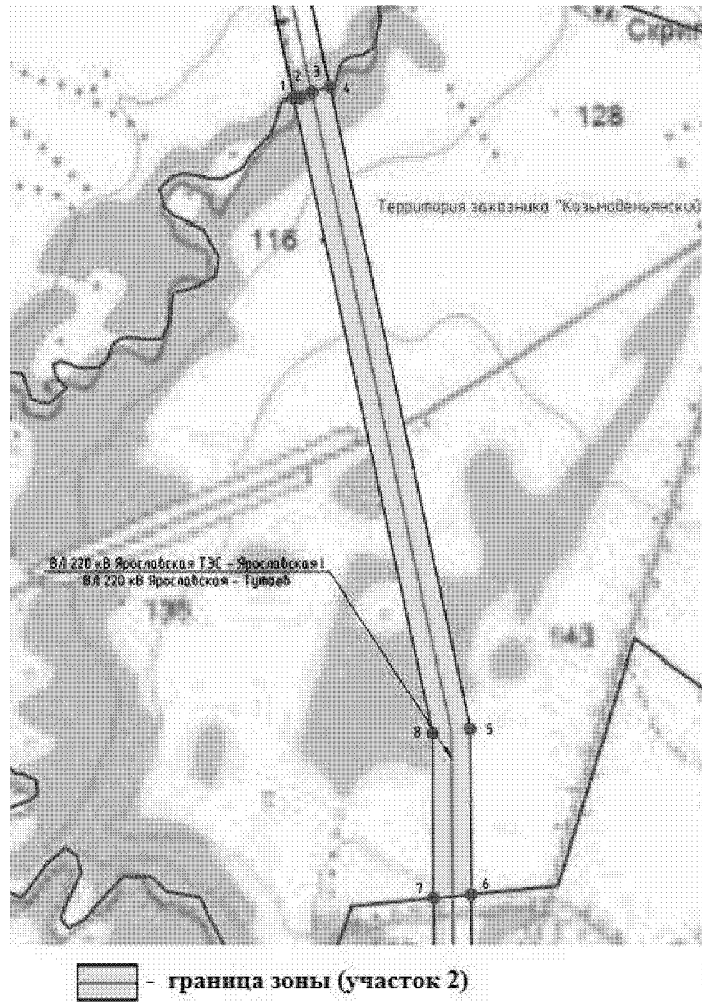
№ точки	Координаты*	
	X	Y
1	370166,0581	1305147,2786
2	370166,0581	1305159,2656
3	370174,2713	1305178,6886
4	370183,1067	1305208,0176
5	369125,6420	1305445,9702
6	368850,5928	1305447,8494
7	368844,4209	1305384,8901
8	369118,4289	1305383,0180

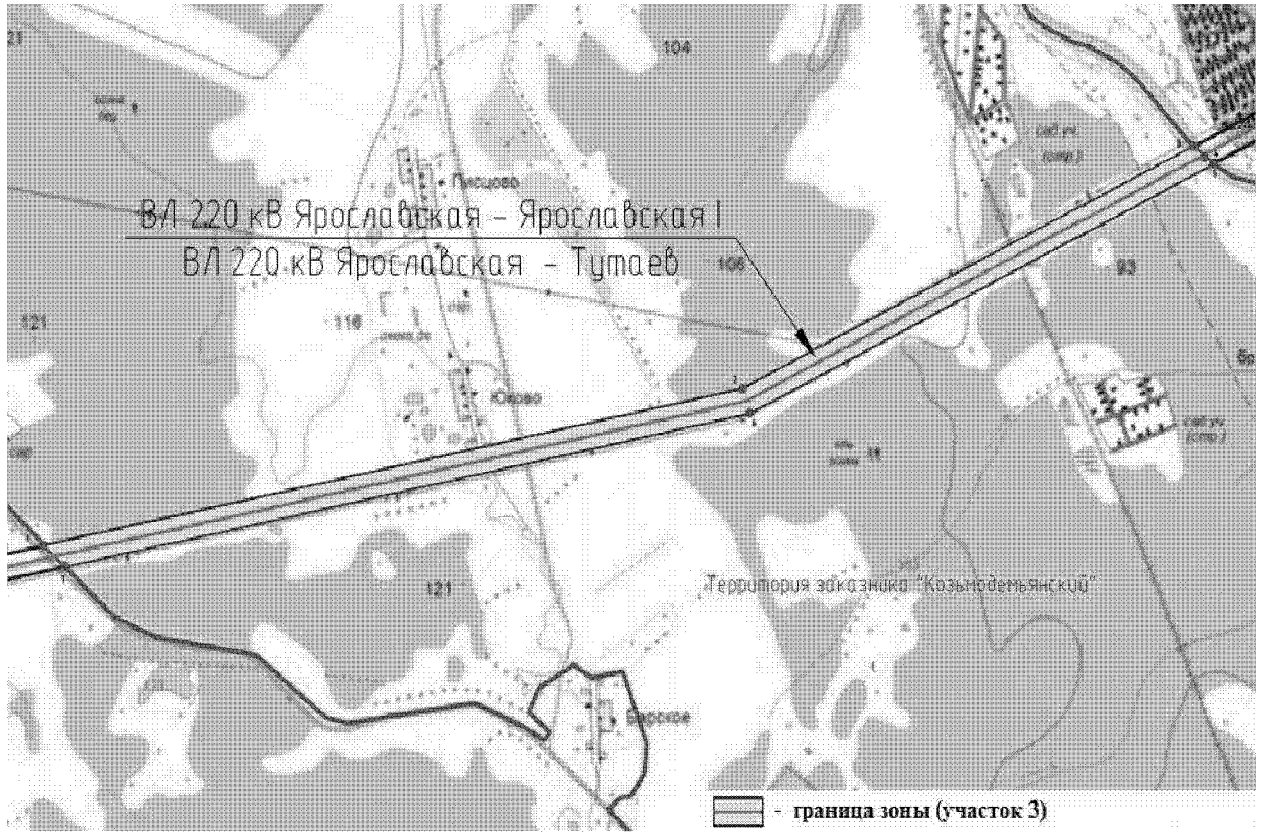
Земельный участок 3 площадью 212514,5 кв. м

№ точки	Координаты*	
	X	Y
1	363094,3731	1314904,3283
2	363482,4368	1316910,1550
3	364083,4453	1318204,2435
4	364056,6850	1318234,8040
5	364041,1774	1318262,7994
6	363422,0490	1316929,6952
7	363041,6875	1314963,6800

* Система координат – МСК-76.

Схема границ зоны





ОПИСАНИЕ
границ и особого правового режима,
перечень координат поворотных точек границ и схема границ
зоны ограниченного хозяйственного использования
в составе государственного природного заказника «Козьмодемьянский»

1. В целях размещения, реконструкции и эксплуатации автомобильной дороги Кормилицино – Курба в составе государственного природного заказника «Козьмодемьянский» (далее – заказник) выделена зона ограниченного хозяйственного использования (далее – зона).

2. В состав зоны включены земельный участок 1 площадью 6690,9 кв. м и земельный участок 2 площадью 6731,8 кв. м, занимаемые автомобильной дорогой Кормилицино – Курба и её охранной зоной, расположенные в районе с. Новленское Курбского сельского округа Ярославского муниципального района.

Границы зоны ограниченного хозяйственного использования установлены по границам полосы отвода участков автомобильной дороги, проходящих по землям заказника.

3. На территории зоны запрещается деятельность, которая может нанести ущерб природным комплексам и объектам растительного и животного мира, культурно-историческим объектам заказника, согласно пункту 16.1 раздела 16 Положения о заказнике, а также:

- применение ядохимикатов и химических средств борьбы с зарастанием технических коридоров линейных объектов;

- проведение строительных работ, а также работ по вырубке древесно-кустарниковой растительности, в том числе ручным способом или с использованием механических секаторов, в период массового размножения и миграций наземных позвоночных и птиц, гнездования и выращивания потомства объектов животного мира (с апреля по июнь включительно).

4. На территории зоны разрешается деятельность, не препятствующая выполнению целей заказника и обеспечивающая функционирование и эксплуатацию автомобильной дороги, в том числе:

- регламентные эксплуатационные работы, не оказывающие механическое и иное воздействие на объекты животного мира в границах заказника и не связанные с проведением земляных работ;

- регламентные эксплуатационные работы, связанные с проведением земляных работ и применением строительной техники на локальном участке трассы, при условии проведения инженерно-экологических изысканий и при согласовании с департаментом по охране и использованию животного мира Ярославской области (далее – ДООИЖМ ЯО) и единой дирекцией государственных зоологических заказников (далее – единая дирекция

заказников) компенсационных мероприятий и размера выплат ущерба объектам животного мира;

- вырубка и опилка деревьев и кустарников при согласовании с ДОиИЖМ ЯО и единой дирекцией заказников компенсационных мероприятий и размера выплат ущерба объектам животного мира;

- строительство и реконструкция хозяйственных, технических сооружений и линейных объектов при положительном заключении государственной экологической экспертизы, их капитальный ремонт при согласовании с департаментом охраны окружающей среды и природопользования Ярославской области (далее – ДООСиП ЯО) материалов оценки воздействия на окружающую среду, обосновывающих отсутствие негативного воздействия на заказник;

- предоставление земельных участков под расширение и строительство сооружений (объектов дорожной службы, зданий и сооружений, предназначенных для обслуживания владельцев и пассажиров автотранспортных средств, объектов дорожного сервиса), необходимых для безопасного и эффективного функционирования существующих объектов, при согласовании с ДООСиП ЯО.

Перечень координат поворотных точек границ зоны

Земельный участок 1 площадью 6690,9 кв. м

№ точки	Координаты*	
	X	Y
1	2	3
1	366784,62	1309746,23
2	366787,86	1309734,31
3	366794,86	1309733,90
4	366800,99	1309734,39
5	366803,03	1309749,30
6	366803,21	1309760,61
7	366802,53	1309773,16
8	366807,75	1309798,74
9	366821,70	1309837,19
10	366848,27	1309882,70
11	366876,52	1309936,51
12	366904,22	1309939,97
13	366923,41	1309939,02
14	366924,00	1309951,70
15	366900,93	1309953,07
16	366894,23	1309958,97
17	366892,35	1309966,99
18	366906,86	1310000,83
19	366914,93	1310022,47
20	366913,04	1310021,92

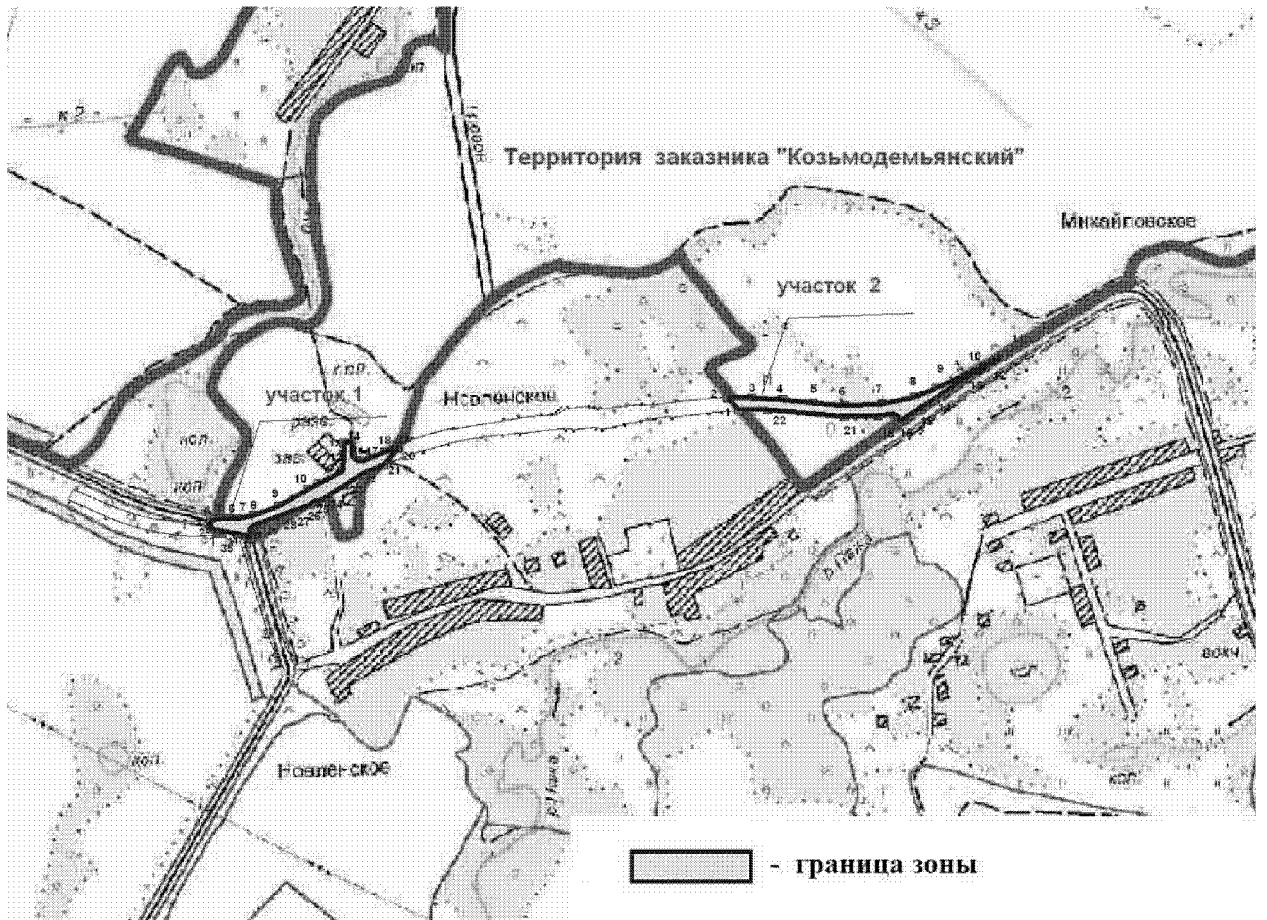
1	2	3
21	366886,67	1309998,86
22	366871,45	1309965,58
23	366853,76	1309938,40
24	366828,22	1309898,18
25	366830,32	1309895,34
26	366826,96	1309889,94
27	366823,19	1309885,28
28	366810,18	1309850,07
29	366794,38	1309809,20
30	366790,75	1309798,06
31	366784,34	1309792,36
32	366768,94	1309793,41
33	366775,27	1309785,68
34	366777,96	1309774,33
35	366784,62	1309746,23

Земельный участок 2 площадью 6731,8 кв. м

№ точки	Координаты*	
	X	Y
1	366961,18	1310542,08
2	366980,67	1310526,24
3	366980,62	1310563,47
4	366975,99	1310610,56
5	366969,67	1310655,76
6	366963,34	1310703,61
7	366964,03	1310760,77
8	366974,41	1310811,17
9	366987,92	1310844,80
10	367018,60	1310908,76
11	367038,20	1310945,38
12	367022,44	1310920,09
13	366998,15	1310880,61
14	366969,71	1310839,27
15	366945,20	1310803,29
16	366934,60	1310787,67
17	366939,77	1310788,16
18	366945,03	1310784,81
19	366947,16	1310779,30
20	366944,76	1310754,42
21	366945,71	1310703,85
22	366959,45	1310587,18
23	366961,18	1310542,08

* Система координат – МСК-76.

Схема границ зоны



**ИЗМЕНЕНИЯ,
вносимые в постановление Администрации области
от 15.12.2003 № 247 «О государственных зоологических
заказниках Ярославской области»**

1. Абзац девятый пункта 3 признать утратившим силу.

2. В разделе 2 Положения о государственном заказнике «Алфёровский», утверждённого постановлением:

- в абзаце восьмом пункта 2.2 слова «связанных с тушением лесных пожаров, в том числе с созданием противопожарных разрывов» заменить словами «осуществляемых в целях предупреждения лесных пожаров»;

- пункт 2.7 изложить в следующей редакции:

«2.7. Проведение сплошных рубок лесных насаждений на территории заказника осуществляется в соответствии с лесным законодательством только в случаях, если выборочные рубки не обеспечивают замену лесных насаждений, утрачивающих свои средообразующие, водоохранные, санитарно-гигиенические, оздоровительные и иные полезные функции, на лесные насаждения, обеспечивающие сохранение целевого назначения защитных лесов и выполняемых ими полезных функций.

2.7.1. Допускается проведение сплошных и выборочных рубок лесных насаждений при осуществлении ухода за лесами с сохранением на лесосеках части лесных насаждений, необходимых для обеспечения жизнедеятельности животных.

Санитарные рубки и очистка лесов от захламлённости проводятся в случае возникновения пожарной опасности в лесах либо очагов вредителей и болезней леса при наличии соответствующих рекомендаций в акте проверки санитарного и лесопатологического состояния лесного участка.

Рубки древесных насаждений, кустарников и подроста на землях, не относящихся к лесному фонду, осуществляются при наличии документов, обосновывающих необходимость и допустимость вырубки для выполнения целей заказника.

2.7.2. Проведение выборочных и сплошных рубок (в том числе рубок, осуществляемых в целях предупреждения лесных пожаров) допускается, за исключением особо охранных частей заказника, иных особо защитных участков леса, а также мест обитания (произрастания) редких и исчезающих видов грибов, лишайников, растений и животных, занесённых в Красную книгу Российской Федерации и Красную книгу Ярославской области, в специально выделенных в заказнике зонах ограниченного хозяйственного использования. Такие зоны выделяются постановлением Правительства

области на основании положительного заключения государственной экологической экспертизы, подтверждающего допустимость воздействия планируемого использования лесов и иных покрытых древесной и древесно-кустарниковой растительностью участков на охраняемые природные объекты и комплексы заказника.

Документы, обосновывающие необходимость осуществления рубок, должны содержать перечень и схемы размещения участков в границах заказника для осуществления рубок, назначенных на основании материалов лесоустройства, проектов освоения лесов, результатов лесопатологического обследования (в отношении земель лесного фонда) либо на основании акта обследования насаждений или проектной документации по строительству, реконструкции и эксплуатации линейных объектов, при соблюдении следующих обязательных условий:

- рубки осуществляются преимущественно в зимний период с целью предотвращения нарушения почвенного покрова на территории заказника и охранной зоны;

- запрещается оставление завалов (включая срубленные и оставленные на лесосеке деревья) и срубленных зависших деревьев, повреждение или уничтожение подроста, захламление лесов отходами;

- не допускается повреждение лесных насаждений, растительного покрова и почв за пределами лесосеки, уничтожение верхнего плодородного слоя почвы вне волоков и погрузочных площадок, вывозка, трелевка древесины в места, не предусмотренные технологической картой разработки лесосеки, использование русел рек и ручьев в качестве трасс волоков и лесных дорог, оставление не вывезенной в установленный срок древесины на лесосеке, невыполнение или несвоевременное выполнение работ по очистке лесосеки (делянки);

- проводятся мероприятия по лесовосстановлению либо осуществляются компенсационные выплаты в соответствии с действующим законодательством.

2.7.3. При определении лесных участков на территории заказника, на которых требуется осуществить санитарно-оздоровительные либо противопожарные мероприятия (сплошные и выборочные санитарные рубки, выборочные санитарные рубки в особо охранных частях заказника и иных особо защитных участках леса, устройство противопожарных минерализованных полос без осуществления вырубки) и которые не были предусмотрены для зон ограниченного хозяйственного использования, департамент лесного хозяйства Ярославской области (далее – ДЛХ ЯО) либо соответствующее лесничество направляет обосновывающие материалы в единую дирекцию заказников и департамент охраны окружающей среды и природопользования Ярославской области (далее – ДООСиП ЯО) на согласование.

Документы, обосновывающие необходимость осуществления санитарно-оздоровительных либо противопожарных мероприятий, должны содержать:

- перечень и схемы размещения участков в границах заказника;
- материалы лесоустройства, лесохозяйственных регламентов лесничеств (лесопарков), проектов освоения лесов или результатов лесопатологического обследования, предусматривающие осуществление санитарно-оздоровительных либо противопожарных мероприятий на испрашиваемых лесных участках;
- положительное заключение специалиста, обладающего специальными познаниями в области изучения редких и исчезающих видов.

Единая дирекция заказников и ДООСиП ЯО в срок, не превышающий 10 дней, рассматривают документы и принимают решение об отказе в согласовании либо о согласовании соответствующих рубок.

Отказ в согласовании оформляется в случаях, если:

- в запросе отсутствуют документы, указанные в абзацах третьем – пятом данного подпункта;
- на испрашиваемых участках имеются гнёзда, норы или другие места обитания, размножения и пути миграций всех видов боровой дичи, ценные в хозяйственном, научном и культурном отношении дикие охотничьи животные, редкие и исчезающие виды животных;
- осуществление мероприятий планируется в период размножения и миграций, гнездования и выращивания потомства объектов животного мира (с апреля по июнь включительно).

При отсутствии оснований для отказа оформляется письмо о согласовании запрашиваемых рубок.

В срок, не превышающий 2 рабочих дней со дня оформления, отказ в согласовании либо письмо о согласовании запрашиваемых рубок направляются в ДЛХ ЯО либо соответствующее лесничество (в зависимости от того, кто из них выступал заявителем).

2.7.4. ДЛХ ЯО не менее чем за 5 дней до начала предполагаемого срока использования лесного участка в заказнике направляет в ДООСиП ЯО и единую дирекцию заказников копию лесной декларации с приложениями.

2.7.5. При поступлении в ДООСиП ЯО и единую дирекцию заказников официальных сведений о выявлении на запланированных к рубке участках территории заказника мест обитания (произрастания) редких и исчезающих видов грибов, лишайников, растений и животных, занесённых в Красную книгу Российской Федерации и Красную книгу Ярославской области, или иных охраняемых видов указанные сведения в срок не более 10 дней с момента их поступления направляются в ДЛХ ЯО и лесопользователю для учёта при проведении рубок в соответствии с лесной декларацией на текущий период, а также при подготовке и согласовании лесной декларации на очередной срок.

2.7.6. Рубки лесных насаждений, иные мероприятия по использованию лесов, а также рубки древесных насаждений, кустарников и подроста на землях, не относящихся к лесному фонду, производятся под контролем единой дирекции заказников.».

3. В разделе 2 Положения о государственном заказнике «Гаврилов-Ямский», утверждённого постановлением:

- в абзаце седьмом пункта 2.2 слова «связанных с тушением лесных пожаров, в том числе с созданием противопожарных разрывов» заменить словами «осуществляемых в целях предупреждения лесных пожаров»;

- пункт 2.7 изложить в следующей редакции:

«2.7. Проведение сплошных рубок лесных насаждений на территории заказника осуществляется в соответствии с лесным законодательством только в случаях, если выборочные рубки не обеспечивают замену лесных насаждений, утрачивающих свои средообразующие, водоохранные, санитарно-гигиенические, оздоровительные и иные полезные функции, на лесные насаждения, обеспечивающие сохранение целевого назначения защитных лесов и выполняемых ими полезных функций.

2.7.1. Допускается проведение сплошных и выборочных рубок лесных насаждений при осуществлении ухода за лесами с сохранением на лесосеках части лесных насаждений, необходимых для обеспечения жизнедеятельности животных.

Санитарные рубки и очистка лесов от захламлённости проводятся в случае возникновения пожарной опасности в лесах либо очагов вредителей и болезней леса при наличии соответствующих рекомендаций в акте проверки санитарного и лесопатологического состояния лесного участка.

Рубки древесных насаждений, кустарников и подроста на землях, не относящихся к лесному фонду, осуществляются при наличии документов, обосновывающих необходимость и допустимость вырубки для выполнения целей заказника.

2.7.2. Проведение выборочных и сплошных рубок (в том числе рубок, осуществляемых в целях предупреждения лесных пожаров) допускается, за исключением особо охраняемых частей заказника, иных особо защитных участков леса, а также мест обитания (произрастания) редких и исчезающих видов грибов, лишайников, растений и животных, занесённых в Красную книгу Российской Федерации и Красную книгу Ярославской области, в специально выделенных в заказнике зонах ограниченного хозяйственного использования. Такие зоны выделяются постановлением Правительства области на основании положительного заключения государственной экологической экспертизы, подтверждающего допустимость воздействия планируемого использования лесов и иных покрытых древесной и древесно-кустарниковой растительностью участков на охраняемые природные объекты и комплексы заказника.

Документы, обосновывающие необходимость осуществления рубок, должны содержать перечень и схемы размещения участков в границах заказника для осуществления рубок, назначенных на основании материалов лесоустройства, проектов освоения лесов, результатов лесопатологического обследования (в отношении земель лесного фонда) либо на основании акта обследования насаждений или проектной документации по строительству,

реконструкции и эксплуатации линейных объектов, при соблюдении следующих обязательных условий:

- рубки осуществляются преимущественно в зимний период с целью предотвращения нарушения почвенного покрова на территории заказника и охранной зоны;

- запрещается оставление завалов (включая срубленные и оставленные на лесосеке деревья) и срубленных зависших деревьев, повреждение или уничтожение подроста, захламление лесов отходами;

- не допускается повреждение лесных насаждений, растительного покрова и почв за пределами лесосеки, уничтожение верхнего плодородного слоя почвы вне волоков и погрузочных площадок, вывозка, трелевка древесины в места, не предусмотренные технологической картой разработки лесосеки, использование русел рек и ручьев в качестве трасс волоков и лесных дорог, оставление не вывезенной в установленный срок древесины на лесосеке, невыполнение или несвоевременное выполнение работ по очистке лесосеки (делянки);

- проводятся мероприятия по лесовосстановлению либо осуществляются компенсационные выплаты в соответствии с действующим законодательством.

2.7.3. При определении лесных участков на территории заказника, на которых требуется осуществить санитарно-оздоровительные либо противопожарные мероприятия (сплошные и выборочные санитарные рубки, выборочные санитарные рубки в особо охранных частях заказника и иных особо защитных участках леса, устройство противопожарных минерализованных полос без осуществления вырубki) и которые не были предусмотрены для зон ограниченного хозяйственного использования, департамент лесного хозяйства Ярославской области (далее – ДЛХ ЯО) либо соответствующее лесничество направляет обосновывающие материалы в единую дирекцию заказников и департамент охраны окружающей среды и природопользования Ярославской области (далее – ДООСиП ЯО) на согласование.

Документы, обосновывающие необходимость осуществления санитарно-оздоровительных либо противопожарных мероприятий, должны содержать:

- перечень и схемы размещения участков в границах заказника;

- материалы лесоустройства, лесохозяйственных регламентов лесничеств (лесопарков), проектов освоения лесов или результатов лесопатологического обследования, предусматривающие осуществление санитарно-оздоровительных либо противопожарных мероприятий на испрашиваемых лесных участках;

- положительное заключение специалиста, обладающего специальными познаниями в области изучения редких и исчезающих видов.

Единая дирекция заказников и ДООСиП ЯО в срок, не превышающий 10 дней, рассматривают документы и принимают решение об отказе в согласовании либо о согласовании соответствующих рубок.

Отказ в согласовании оформляется в случаях, если:

- в запросе отсутствуют документы, указанные в абзацах третьем – пятом данного подпункта;

- на испрашиваемых участках имеются гнёзда, норы или другие места обитания, размножения и пути миграций всех видов боровой дичи, ценные в хозяйственном, научном и культурном отношении дикие охотничьи животные, редкие и исчезающие виды животных;

- осуществление мероприятий планируется в период размножения и миграций, гнездования и выращивания потомства объектов животного мира (с апреля по июнь включительно).

При отсутствии оснований для отказа оформляется письмо о согласовании запрашиваемых рубок.

При отсутствии оснований для отказа оформляется письмо о согласовании запрашиваемых рубок.

В срок, не превышающий 2 рабочих дней со дня оформления, отказ в согласовании либо письмо о согласовании запрашиваемых рубок направляются в ДЛХ ЯО либо соответствующее лесничество (в зависимости от того, кто из них выступал заявителем).

2.7.4. ДЛХ ЯО не менее чем за 5 дней до начала предполагаемого срока использования лесного участка в заказнике направляет в ДООСиП ЯО и единую дирекцию заказников копию лесной декларации с приложениями.

2.7.5. При поступлении в ДООСиП ЯО и единую дирекцию заказников официальных сведений о выявлении на запланированных к рубке участках территории заказника мест обитания (произрастания) редких и исчезающих видов грибов, лишайников, растений и животных, занесённых в Красную книгу Российской Федерации и Красную книгу Ярославской области, или иных охраняемых видов указанные сведения в срок не более 10 дней с момента их поступления направляются в ДЛХ ЯО и лесопользователю для учёта при проведении рубок в соответствии с лесной декларацией на текущий период, а также при подготовке и согласовании лесной декларации на очередной срок.

2.7.6. Рубки лесных насаждений, иные мероприятия по использованию лесов, а также рубки древесных насаждений, кустарников и подроста на землях, не относящихся к лесному фонду, производятся под контролем единой дирекции заказников.».

4. В разделе 2 Положения о государственном заказнике «Ильинский», утверждённого постановлением:

- в абзаце восьмом пункта 2.2 слова «связанных с тушением лесных пожаров, в том числе с созданием противопожарных разрывов» заменить словами «осуществляемых в целях предупреждения лесных пожаров»;

- пункт 2.7 изложить в следующей редакции:

«2.7. Проведение сплошных рубок лесных насаждений на территории заказника осуществляется в соответствии с лесным законодательством только в случаях, если выборочные рубки не обеспечивают замену лесных насаждений, утрачивающих свои средообразующие, водоохранные,

санитарно-гигиенические, оздоровительные и иные полезные функции, на лесные насаждения, обеспечивающие сохранение целевого назначения защитных лесов и выполняемых ими полезных функций.

2.7.1. Допускается проведение сплошных и выборочных рубок лесных насаждений при осуществлении ухода за лесами с сохранением на лесосеках части лесных насаждений, необходимых для обеспечения жизнедеятельности животных.

Санитарные рубки и очистка лесов от захламлённости проводятся в случае возникновения пожарной опасности в лесах либо очагов вредителей и болезней леса при наличии соответствующих рекомендаций в акте проверки санитарного и лесопатологического состояния лесного участка.

Рубки древесных насаждений, кустарников и подроста на землях, не относящихся к лесному фонду, осуществляются при наличии документов, обосновывающих необходимость и допустимость вырубки для выполнения целей заказника.

2.7.2. Проведение выборочных и сплошных рубок (в том числе рубок, осуществляемых в целях предупреждения лесных пожаров) допускается, за исключением особо охранных частей заказника, иных особо защитных участков леса, а также мест обитания (произрастания) редких и исчезающих видов грибов, лишайников, растений и животных, занесённых в Красную книгу Российской Федерации и Красную книгу Ярославской области, в специально выделенных в заказнике зонах ограниченного хозяйственного использования. Такие зоны выделяются постановлением Правительства области на основании положительного заключения государственной экологической экспертизы, подтверждающего допустимость воздействия планируемого использования лесов и иных покрытых древесной и древесно-кустарниковой растительностью участков на охраняемые природные объекты и комплексы заказника.

Документы, обосновывающие необходимость осуществления рубок, должны содержать перечень и схемы размещения участков в границах заказника для осуществления рубок, назначенных на основании материалов лесоустройства, проектов освоения лесов, результатов лесопатологического обследования (в отношении земель лесного фонда) либо на основании акта обследования насаждений или проектной документации по строительству, реконструкции и эксплуатации линейных объектов, при соблюдении следующих обязательных условий:

- рубки осуществляются преимущественно в зимний период с целью предотвращения нарушения почвенного покрова на территории заказника и охранный зоны;

- запрещается оставление завалов (включая срубленные и оставленные на лесосеке деревья) и срубленных зависших деревьев, повреждение или уничтожение подроста, захламление лесов отходами;

- не допускается повреждение лесных насаждений, растительного покрова и почв за пределами лесосеки, уничтожение верхнего плодородного

слоя почвы вне волоков и погрузочных площадок, вывозка, трелевка древесины в места, не предусмотренные технологической картой разработки лесосеки, использование русел рек и ручьев в качестве трасс волоков и лесных дорог, оставление не вывезенной в установленный срок древесины на лесосеке, невыполнение или несвоевременное выполнение работ по очистке лесосеки (делянки);

- проводятся мероприятия по лесовосстановлению либо осуществляются компенсационные выплаты в соответствии с действующим законодательством.

2.7.3. При определении лесных участков на территории заказника, на которых требуется осуществить санитарно-оздоровительные либо противопожарные мероприятия (сплошные и выборочные санитарные рубки, выборочные санитарные рубки в особо охранных частях заказника и иных особо защитных участках леса, устройство противопожарных минерализованных полос без осуществления вырубки) и которые не были предусмотрены для зон ограниченного хозяйственного использования, департамент лесного хозяйства Ярославской области (далее – ДЛХ ЯО) либо соответствующее лесничество направляет обосновывающие материалы в единую дирекцию заказников и департамент охраны окружающей среды и природопользования Ярославской области (далее – ДООСиП ЯО) на согласование.

Документы, обосновывающие необходимость осуществления санитарно-оздоровительных либо противопожарных мероприятий, должны содержать:

- перечень и схемы размещения участков в границах заказника;
- материалы лесоустройства, лесохозяйственных регламентов лесничеств (лесопарков), проектов освоения лесов или результатов лесопатологического обследования, предусматривающие осуществление санитарно-оздоровительных либо противопожарных мероприятий на испрашиваемых лесных участках;
- положительное заключение специалиста, обладающего специальными познаниями в области изучения редких и исчезающих видов.

Единая дирекция заказников и ДООСиП ЯО в срок, не превышающий 10 дней, рассматривают документы и принимают решение об отказе в согласовании либо о согласовании соответствующих рубок.

Отказ в согласовании оформляется в случаях, если:

- в запросе отсутствуют документы, указанные в абзацах третьем – пятом данного подпункта;
- на испрашиваемых участках имеются гнёзда, норы или другие места обитания, размножения и пути миграций всех видов боровой дичи, ценные в хозяйственном, научном и культурном отношении дикие охотничьи животные, редкие и исчезающие виды животных;
- осуществление мероприятий планируется в период размножения и миграций, гнездования и выращивания потомства объектов животного мира (с апреля по июнь включительно).

При отсутствии оснований для отказа оформляется письмо о согласовании запрашиваемых рубок.

В срок, не превышающий 2 рабочих дней со дня оформления, отказ в согласовании либо письмо о согласовании запрашиваемых рубок направляются в ДЛХ ЯО либо соответствующее лесничество (в зависимости от того, кто из них выступал заявителем).

2.7.4. ДЛХ ЯО не менее чем за 5 дней до начала предполагаемого срока использования лесного участка в заказнике направляет в ДООСиП ЯО и единую дирекцию заказников копию лесной декларации с приложениями.

2.7.5. При поступлении в ДООСиП ЯО и единую дирекцию заказников официальных сведений о выявлении на запланированных к рубке участках территории заказника мест обитания (произрастания) редких и исчезающих видов грибов, лишайников, растений и животных, занесённых в Красную книгу Российской Федерации и Красную книгу Ярославской области, или иных охраняемых видов указанные сведения в срок не более 10 дней с момента их поступления направляются в ДЛХ ЯО и лесопользователю для учёта при проведении рубок в соответствии с лесной декларацией на текущий период, а также при подготовке и согласовании лесной декларации на очередной срок.

2.7.6. Рубки лесных насаждений, иные мероприятия по использованию лесов, а также рубки древесных насаждений, кустарников и подроста на землях, не относящихся к лесному фонду, производятся под контролем единой дирекции заказников.».

5. В разделе 2 Положения о государственном заказнике «Камчатский», утверждённого постановлением:

- в абзаце восьмом пункта 2.2 слова «связанных с тушением лесных пожаров, в том числе с созданием противопожарных разрывов» заменить словами «осуществляемых в целях предупреждения лесных пожаров»;

- пункт 2.7 изложить в следующей редакции:

«2.7. Проведение сплошных рубок лесных насаждений на территории заказника осуществляется в соответствии с лесным законодательством только в случаях, если выборочные рубки не обеспечивают замену лесных насаждений, утрачивающих свои средообразующие, водоохранные, санитарно-гигиенические, оздоровительные и иные полезные функции, на лесные насаждения, обеспечивающие сохранение целевого назначения защитных лесов и выполняемых ими полезных функций.

2.7.1. Допускается проведение сплошных и выборочных рубок лесных насаждений при осуществлении ухода за лесами с сохранением на лесосеках части лесных насаждений, необходимых для обеспечения жизнедеятельности животных.

Санитарные рубки и очистка лесов от захламливаемости проводятся в случае возникновения пожарной опасности в лесах либо очагов вредителей и болезней леса при наличии соответствующих рекомендаций в акте проверки санитарного и лесопатологического состояния лесного участка.

Рубки древесных насаждений, кустарников и подроста на землях, не относящихся к лесному фонду, осуществляются при наличии документов, обосновывающих необходимость и допустимость вырубки для выполнения целей заказника.

2.7.2. Проведение выборочных и сплошных рубок (в том числе рубок, осуществляемых в целях предупреждения лесных пожаров) допускается, за исключением особо охраняемых частей заказника, иных особо защитных участков леса, а также мест обитания (произрастания) редких и исчезающих видов грибов, лишайников, растений и животных, занесённых в Красную книгу Российской Федерации и Красную книгу Ярославской области, в специально выделенных в заказнике зонах ограниченного хозяйственного использования. Такие зоны выделяются постановлением Правительства области на основании положительного заключения государственной экологической экспертизы, подтверждающего допустимость воздействия планируемого использования лесов и иных покрытых древесной и древесно-кустарниковой растительностью участков на охраняемые природные объекты и комплексы заказника.

Документы, обосновывающие необходимость осуществления рубок, должны содержать перечень и схемы размещения участков в границах заказника для осуществления рубок, назначенных на основании материалов лесоустройства, проектов освоения лесов, результатов лесопатологического обследования (в отношении земель лесного фонда) либо на основании акта обследования насаждений или проектной документации по строительству, реконструкции и эксплуатации линейных объектов, при соблюдении следующих обязательных условий:

- рубки осуществляются преимущественно в зимний период с целью предотвращения нарушения почвенного покрова на территории заказника и охранной зоны;

- запрещается оставление завалов (включая срубленные и оставленные на лесосеке деревья) и срубленных зависших деревьев, повреждение или уничтожение подроста, захламление лесов отходами;

- не допускается повреждение лесных насаждений, растительного покрова и почв за пределами лесосеки, уничтожение верхнего плодородного слоя почвы вне волоков и погрузочных площадок, вывозка, трелевка древесины в места, не предусмотренные технологической картой разработки лесосеки, использование русел рек и ручьев в качестве трасс волоков и лесных дорог, оставление не вывезенной в установленный срок древесины на лесосеке, невыполнение или несвоевременное выполнение работ по очистке лесосеки (делянки);

- проводятся мероприятия по лесовосстановлению либо осуществляются компенсационные выплаты в соответствии с действующим законодательством.

2.7.3. При определении лесных участков на территории заказника, на которых требуется осуществить санитарно-оздоровительные либо

противопожарные мероприятия (сплошные и выборочные санитарные рубки, выборочные санитарные рубки в особо охраняемых частях заказника и иных особо защитных участках леса, устройство противопожарных минерализованных полос без осуществления вырубки) и которые не были предусмотрены для зон ограниченного хозяйственного использования, департамент лесного хозяйства Ярославской области (далее – ДЛХ ЯО) либо соответствующее лесничество направляет обосновывающие материалы в единую дирекцию заказников и департамент охраны окружающей среды и природопользования Ярославской области (далее – ДООСиП ЯО) на согласование.

Документы, обосновывающие необходимость осуществления санитарно-оздоровительных либо противопожарных мероприятий, должны содержать:

- перечень и схемы размещения участков в границах заказника;
- материалы лесоустройства, лесохозяйственных регламентов лесничеств (лесопарков), проектов освоения лесов или результатов лесопатологического обследования, предусматривающие осуществление санитарно-оздоровительных либо противопожарных мероприятий на испрашиваемых лесных участках;
- положительное заключение специалиста, обладающего специальными познаниями в области изучения редких и исчезающих видов.

Единая дирекция заказников и ДООСиП ЯО в срок, не превышающий 10 дней, рассматривают документы и принимают решение об отказе в согласовании либо о согласовании соответствующих рубок.

Отказ в согласовании оформляется в случаях, если:

- в запросе отсутствуют документы, указанные в абзацах третьем – пятом данного подпункта;
- на испрашиваемых участках имеются гнёзда, норы или другие места обитания, размножения и пути миграций всех видов боровой дичи, ценные в хозяйственном, научном и культурном отношении дикие охотничьи животные, редкие и исчезающие виды животных;
- осуществление мероприятий планируется в период размножения и миграций, гнездования и выращивания потомства объектов животного мира (с апреля по июнь включительно).

При отсутствии оснований для отказа оформляется письмо о согласовании запрашиваемых рубок.

В срок, не превышающий 2 рабочих дней со дня оформления, отказ в согласовании либо письмо о согласовании запрашиваемых рубок направляются в ДЛХ ЯО либо соответствующее лесничество (в зависимости от того, кто из них выступал заявителем).

2.7.4. ДЛХ ЯО не менее чем за 5 дней до начала предполагаемого срока использования лесного участка в заказнике направляет в ДООСиП ЯО и единую дирекцию заказников копию лесной декларации с приложениями.

2.7.5. При поступлении в ДООСиП ЯО и единую дирекцию заказников официальных сведений о выявлении на запланированных к рубке участках территории заказника мест обитания (произрастания) редких и исчезающих

видов грибов, лишайников, растений и животных, занесённых в Красную книгу Российской Федерации и Красную книгу Ярославской области, или иных охраняемых видов указанные сведения в срок не более 10 дней с момента их поступления направляются в ДЛХ ЯО и лесопользователю для учёта при проведении рубок в соответствии с лесной декларацией на текущий период, а также при подготовке и согласовании лесной декларации на очередной срок.

2.7.6. Рубки лесных насаждений, иные мероприятия по использованию лесов, а также рубки древесных насаждений, кустарников и подроста на землях, не относящихся к лесному фонду, производятся под контролем единой дирекции заказников.».

6. В разделе 2 Положения о государственном заказнике «Козский», утверждённого постановлением:

- в абзаце восьмом пункта 2.2 слова «связанных с тушением лесных пожаров, в том числе с созданием противопожарных разрывов» заменить словами «осуществляемых в целях предупреждения лесных пожаров»;

- пункт 2.7 изложить в следующей редакции:

«2.7. Проведение сплошных рубок лесных насаждений на территории заказника осуществляется в соответствии с лесным законодательством только в случаях, если выборочные рубки не обеспечивают замену лесных насаждений, утрачивающих свои средообразующие, водоохранные, санитарно-гигиенические, оздоровительные и иные полезные функции, на лесные насаждения, обеспечивающие сохранение целевого назначения защитных лесов и выполняемых ими полезных функций.

2.7.1. Допускается проведение сплошных и выборочных рубок лесных насаждений при осуществлении ухода за лесами с сохранением на лесосеках части лесных насаждений, необходимых для обеспечения жизнедеятельности животных.

Санитарные рубки и очистка лесов от захламлённости проводятся в случае возникновения пожарной опасности в лесах либо очагов вредителей и болезней леса при наличии соответствующих рекомендаций в акте проверки санитарного и лесопатологического состояния лесного участка.

Рубки древесных насаждений, кустарников и подроста на землях, не относящихся к лесному фонду, осуществляются при наличии документов, обосновывающих необходимость и допустимость вырубки для выполнения целей заказника.

2.7.2. Проведение выборочных и сплошных рубок (в том числе рубок, осуществляемых в целях предупреждения лесных пожаров) допускается, за исключением особо охраняемых частей заказника, иных особо защитных участков леса, а также мест обитания (произрастания) редких и исчезающих видов грибов, лишайников, растений и животных, занесённых в Красную книгу Российской Федерации и Красную книгу Ярославской области, в специально выделенных в заказнике зонах ограниченного хозяйственного использования. Такие зоны выделяются постановлением Правительства

области на основании положительного заключения государственной экологической экспертизы, подтверждающего допустимость воздействия планируемого использования лесов и иных покрытых древесной и древесно-кустарниковой растительностью участков на охраняемые природные объекты и комплексы заказника.

Документы, обосновывающие необходимость осуществления рубок, должны содержать перечень и схемы размещения участков в границах заказника для осуществления рубок, назначенных на основании материалов лесоустройства, проектов освоения лесов, результатов лесопатологического обследования (в отношении земель лесного фонда) либо на основании акта обследования насаждений или проектной документации по строительству, реконструкции и эксплуатации линейных объектов, при соблюдении следующих обязательных условий:

- рубки осуществляются преимущественно в зимний период с целью предотвращения нарушения почвенного покрова на территории заказника и охранной зоны;

- запрещается оставление завалов (включая срубленные и оставленные на лесосеке деревья) и срубленных зависших деревьев, повреждение или уничтожение подроста, захламление лесов отходами;

- не допускается повреждение лесных насаждений, растительного покрова и почв за пределами лесосеки, уничтожение верхнего плодородного слоя почвы вне волоков и погрузочных площадок, вывозка, трелевка древесины в места, не предусмотренные технологической картой разработки лесосеки, использование русел рек и ручьев в качестве трасс волоков и лесных дорог, оставление не вывезенной в установленный срок древесины на лесосеке, невыполнение или несвоевременное выполнение работ по очистке лесосеки (делянки);

- проводятся мероприятия по лесовосстановлению либо осуществляются компенсационные выплаты в соответствии с действующим законодательством.

2.7.3. При определении лесных участков на территории заказника, на которых требуется осуществить санитарно-оздоровительные либо противопожарные мероприятия (сплошные и выборочные санитарные рубки, выборочные санитарные рубки в особо охранных частях заказника и иных особо защитных участках леса, устройство противопожарных минерализованных полос без осуществления вырубки) и которые не были предусмотрены для зон ограниченного хозяйственного использования, департамент лесного хозяйства Ярославской области (далее – ДЛХ ЯО) либо соответствующее лесничество направляет обосновывающие материалы в единую дирекцию заказников и департамент охраны окружающей среды и природопользования Ярославской области (далее – ДООСиП ЯО) на согласование.

Документы, обосновывающие необходимость осуществления санитарно-оздоровительных либо противопожарных мероприятий, должны содержать:

- перечень и схемы размещения участков в границах заказника;
- материалы лесоустройства, лесохозяйственных регламентов лесничеств (лесопарков), проектов освоения лесов или результатов лесопатологического обследования, предусматривающие осуществление санитарно-оздоровительных либо противопожарных мероприятий на испрашиваемых лесных участках;
- положительное заключение специалиста, обладающего специальными познаниями в области изучения редких и исчезающих видов.

Единая дирекция заказников и ДООСиП ЯО в срок, не превышающий 10 дней, рассматривают документы и принимают решение об отказе в согласовании либо о согласовании соответствующих рубок.

Отказ в согласовании оформляется в случаях, если:

- в запросе отсутствуют документы, указанные в абзацах третьем – пятом данного подпункта;
- на испрашиваемых участках имеются гнёзда, норы или другие места обитания, размножения и пути миграций всех видов боровой дичи, ценные в хозяйственном, научном и культурном отношении дикие охотничьи животные, редкие и исчезающие виды животных;
- осуществление мероприятий планируется в период размножения и миграций, гнездования и выращивания потомства объектов животного мира (с апреля по июнь включительно).

При отсутствии оснований для отказа оформляется письмо о согласовании запрашиваемых рубок.

В срок, не превышающий 2 рабочих дней со дня оформления, отказ в согласовании либо письмо о согласовании запрашиваемых рубок направляются в ДЛХ ЯО либо соответствующее лесничество (в зависимости от того, кто из них выступал заявителем).

2.7.4. ДЛХ ЯО не менее чем за 5 дней до начала предполагаемого срока использования лесного участка в заказнике направляет в ДООСиП ЯО и единую дирекцию заказников копию лесной декларации с приложениями.

2.7.5. При поступлении в ДООСиП ЯО и единую дирекцию заказников официальных сведений о выявлении на запланированных к рубке участках территории заказника мест обитания (произрастания) редких и исчезающих видов грибов, лишайников, растений и животных, занесённых в Красную книгу Российской Федерации и Красную книгу Ярославской области, или иных охраняемых видов указанные сведения в срок не более 10 дней с момента их поступления направляются в ДЛХ ЯО и лесопользователю для учёта при проведении рубок в соответствии с лесной декларацией на текущий период, а также при подготовке и согласовании лесной декларации на очередной срок.

2.7.6. Рубки лесных насаждений, иные мероприятия по использованию лесов, а также рубки древесных насаждений, кустарников и подроста на землях, не относящихся к лесному фонду, производятся под контролем единой дирекции заказников.».

7. Положение о государственном заказнике «Козьмодемьянский», утверждённое постановлением, признать утратившим силу.

8. В разделе 2 Положения о государственном заказнике «Кученевский», утверждённого постановлением:

- в абзаце седьмом пункта 2.2 слова «связанных с тушением лесных пожаров, в том числе с созданием противопожарных разрывов» заменить словами «осуществляемых в целях предупреждения лесных пожаров»;

- пункт 2.7 изложить в следующей редакции:

«2.7. Проведение сплошных рубок лесных насаждений на территории заказника осуществляется в соответствии с лесным законодательством только в случаях, если выборочные рубки не обеспечивают замену лесных насаждений, утрачивающих свои средообразующие, водоохранные, санитарно-гигиенические, оздоровительные и иные полезные функции, на лесные насаждения, обеспечивающие сохранение целевого назначения защитных лесов и выполняемых ими полезных функций.

2.7.1. Допускается проведение сплошных и выборочных рубок лесных насаждений при осуществлении ухода за лесами с сохранением на лесосеках части лесных насаждений, необходимых для обеспечения жизнедеятельности животных.

Санитарные рубки и очистка лесов от захламлённости проводятся в случае возникновения пожарной опасности в лесах либо очагов вредителей и болезней леса при наличии соответствующих рекомендаций в акте проверки санитарного и лесопатологического состояния лесного участка.

Рубки древесных насаждений, кустарников и подростов на землях, не относящихся к лесному фонду, осуществляются при наличии документов, обосновывающих необходимость и допустимость вырубки для выполнения целей заказника.

2.7.2. Проведение выборочных и сплошных рубок (в том числе рубок, осуществляемых в целях предупреждения лесных пожаров) допускается, за исключением особо охранных частей заказника, иных особо защитных участков леса, а также мест обитания (произрастания) редких и исчезающих видов грибов, лишайников, растений и животных, занесённых в Красную книгу Российской Федерации и Красную книгу Ярославской области, в специально выделенных в заказнике зонах ограниченного хозяйственного использования. Такие зоны выделяются постановлением Правительства области на основании положительного заключения государственной экологической экспертизы, подтверждающего допустимость воздействия планируемого использования лесов и иных покрытых древесной и древесно-кустарниковой растительностью участков на охраняемые природные объекты и комплексы заказника.

Документы, обосновывающие необходимость осуществления рубок, должны содержать перечень и схемы размещения участков в границах заказника для осуществления рубок, назначенных на основании материалов лесоустройства, проектов освоения лесов, результатов лесопатологического

обследования (в отношении земель лесного фонда) либо на основании акта обследования насаждений или проектной документации по строительству, реконструкции и эксплуатации линейных объектов, при соблюдении следующих обязательных условий:

- рубки осуществляются преимущественно в зимний период с целью предотвращения нарушения почвенного покрова на территории заказника и охранной зоны;

- запрещается оставление завалов (включая срубленные и оставленные на лесосеке деревья) и срубленных зависших деревьев, повреждение или уничтожение подроста, захламление лесов отходами;

- не допускается повреждение лесных насаждений, растительного покрова и почв за пределами лесосеки, уничтожение верхнего плодородного слоя почвы вне волоков и погрузочных площадок, вывозка, трелевка древесины в места, не предусмотренные технологической картой разработки лесосеки, использование русел рек и ручьев в качестве трасс волоков и лесных дорог, оставление не вывезенной в установленный срок древесины на лесосеке, невыполнение или несвоевременное выполнение работ по очистке лесосеки (делянки);

- проводятся мероприятия по лесовосстановлению либо осуществляются компенсационные выплаты в соответствии с действующим законодательством.

2.7.3. При определении лесных участков на территории заказника, на которых требуется осуществить санитарно-оздоровительные либо противопожарные мероприятия (сплошные и выборочные санитарные рубки, выборочные санитарные рубки в особо охранных частях заказника и иных особо защитных участках леса, устройство противопожарных минерализованных полос без осуществления вырубки) и которые не были предусмотрены для зон ограниченного хозяйственного использования, департамент лесного хозяйства Ярославской области (далее – ДЛХ ЯО) либо соответствующее лесничество направляет обосновывающие материалы в единую дирекцию заказников и департамент охраны окружающей среды и природопользования Ярославской области (далее – ДООСиП ЯО) на согласование.

Документы, обосновывающие необходимость осуществления санитарно-оздоровительных либо противопожарных мероприятий, должны содержать:

- перечень и схемы размещения участков в границах заказника;

- материалы лесоустройства, лесохозяйственных регламентов лесничеств (лесопарков), проектов освоения лесов или результатов лесопатологического обследования, предусматривающие осуществление санитарно-оздоровительных либо противопожарных мероприятий на испрашиваемых лесных участках;

- положительное заключение специалиста, обладающего специальными познаниями в области изучения редких и исчезающих видов.

Единая дирекция заказчиков и ДООСиП ЯО в срок, не превышающий 10 дней, рассматривают документы и принимают решение об отказе в согласовании либо о согласовании соответствующих рубок.

Отказ в согласовании оформляется в случаях, если:

- в запросе отсутствуют документы, указанные в абзацах третьем – пятом данного подпункта;

- на испрашиваемых участках имеются гнёзда, норы или другие места обитания, размножения и пути миграций всех видов боровой дичи, ценные в хозяйственном, научном и культурном отношении дикие охотничьи животные, редкие и исчезающие виды животных;

- осуществление мероприятий планируется в период размножения и миграций, гнездования и выращивания потомства объектов животного мира (с апреля по июнь включительно).

При отсутствии оснований для отказа оформляется письмо о согласовании запрашиваемых рубок.

В срок, не превышающий 2 рабочих дней со дня оформления, отказ в согласовании либо письмо о согласовании запрашиваемых рубок направляются в ДЛХ ЯО либо соответствующее лесничество (в зависимости от того, кто из них выступал заявителем).

2.7.4. ДЛХ ЯО не менее чем за 5 дней до начала предполагаемого срока использования лесного участка в заказнике направляет в ДООСиП ЯО и единую дирекцию заказчиков копию лесной декларации с приложениями.

2.7.5. При поступлении в ДООСиП ЯО и единую дирекцию заказчиков официальных сведений о выявлении на запланированных к рубке участках территории заказника мест обитания (произрастания) редких и исчезающих видов грибов, лишайников, растений и животных, занесённых в Красную книгу Российской Федерации и Красную книгу Ярославской области, или иных охраняемых видов указанные сведения в срок не более 10 дней с момента их поступления направляются в ДЛХ ЯО и лесопользователю для учёта при проведении рубок в соответствии с лесной декларацией на текущий период, а также при подготовке и согласовании лесной декларации на очередной срок.

2.7.6. Рубки лесных насаждений, иные мероприятия по использованию лесов, а также рубки древесных насаждений, кустарников и подростов на землях, не относящихся к лесному фонду, производятся под контролем единой дирекции заказчиков.».

9. В разделе 2 Положения о государственном заказнике «Левашовский», утверждённого постановлением:

- в абзаце шестом пункта 2.2 слова «связанных с тушением лесных пожаров, в том числе с созданием противопожарных разрывов» заменить словами «осуществляемых в целях предупреждения лесных пожаров»;

- пункт 2.7 изложить в следующей редакции:

«2.7. Проведение сплошных рубок лесных насаждений на территории заказника осуществляется в соответствии с лесным законодательством

только в случаях, если выборочные рубки не обеспечивают замену лесных насаждений, утрачивающих свои средообразующие, водоохранные, санитарно-гигиенические, оздоровительные и иные полезные функции, на лесные насаждения, обеспечивающие сохранение целевого назначения защитных лесов и выполняемых ими полезных функций.

2.7.1. Допускается проведение сплошных и выборочных рубок лесных насаждений при осуществлении ухода за лесами с сохранением на лесосеках части лесных насаждений, необходимых для обеспечения жизнедеятельности животных.

Санитарные рубки и очистка лесов от захламливания проводятся в случае возникновения пожарной опасности в лесах либо очагов вредителей и болезней леса при наличии соответствующих рекомендаций в акте проверки санитарного и лесопатологического состояния лесного участка.

Рубки древесных насаждений, кустарников и подроста на землях, не относящихся к лесному фонду, осуществляются при наличии документов, обосновывающих необходимость и допустимость вырубki для выполнения целей заказника.

2.7.2. Проведение выборочных и сплошных рубок (в том числе рубок, осуществляемых в целях предупреждения лесных пожаров) допускается, за исключением особо охранных частей заказника, иных особо защитных участков леса, а также мест обитания (произрастания) редких и исчезающих видов грибов, лишайников, растений и животных, занесённых в Красную книгу Российской Федерации и Красную книгу Ярославской области, в специально выделенных в заказнике зонах ограниченного хозяйственного использования. Такие зоны выделяются постановлением Правительства области на основании положительного заключения государственной экологической экспертизы, подтверждающего допустимость воздействия планируемого использования лесов и иных покрытых древесной и древесно-кустарниковой растительностью участков на охраняемые природные объекты и комплексы заказника.

Документы, обосновывающие необходимость осуществления рубок, должны содержать перечень и схемы размещения участков в границах заказника для осуществления рубок, назначенных на основании материалов лесоустройства, проектов освоения лесов, результатов лесопатологического обследования (в отношении земель лесного фонда) либо на основании акта обследования насаждений или проектной документации по строительству, реконструкции и эксплуатации линейных объектов, при соблюдении следующих обязательных условий:

- рубки осуществляются преимущественно в зимний период с целью предотвращения нарушения почвенного покрова на территории заказника и охранной зоны;

- запрещается оставление завалов (включая срубленные и оставленные на лесосеке деревья) и срубленных зависших деревьев, повреждение или уничтожение подроста, захламливание лесов отходами;

- не допускается повреждение лесных насаждений, растительного покрова и почв за пределами лесосеки, уничтожение верхнего плодородного слоя почвы вне волоков и погрузочных площадок, вывозка, трелевка древесины в места, не предусмотренные технологической картой разработки лесосеки, использование русел рек и ручьев в качестве трасс волоков и лесных дорог, оставление не вывезенной в установленный срок древесины на лесосеке, невыполнение или несвоевременное выполнение работ по очистке лесосеки (делянки);

- проводятся мероприятия по лесовосстановлению либо осуществляются компенсационные выплаты в соответствии с действующим законодательством.

2.7.3. При определении лесных участков на территории заказника, на которых требуется осуществить санитарно-оздоровительные либо противопожарные мероприятия (сплошные и выборочные санитарные рубки, выборочные санитарные рубки в особо охранных частях заказника и иных особо защитных участках леса, устройство противопожарных минерализованных полос без осуществления вырубки) и которые не были предусмотрены для зон ограниченного хозяйственного использования, департамент лесного хозяйства Ярославской области (далее – ДЛХ ЯО) либо соответствующее лесничество направляет обосновывающие материалы в единую дирекцию заказников и департамент охраны окружающей среды и природопользования Ярославской области (далее – ДООСиП ЯО) на согласование.

Документы, обосновывающие необходимость осуществления санитарно-оздоровительных либо противопожарных мероприятий, должны содержать:

- перечень и схемы размещения участков в границах заказника;
- материалы лесоустройства, лесохозяйственных регламентов лесничеств (лесопарков), проектов освоения лесов или результатов лесопатологического обследования, предусматривающие осуществление санитарно-оздоровительных либо противопожарных мероприятий на испрашиваемых лесных участках;
- положительное заключение специалиста, обладающего специальными познаниями в области изучения редких и исчезающих видов.

Единая дирекция заказников и ДООСиП ЯО в срок, не превышающий 10 дней, рассматривают документы и принимают решение об отказе в согласовании либо о согласовании соответствующих рубок.

Отказ в согласовании оформляется в случаях, если:

- в запросе отсутствуют документы, указанные в абзацах третьем – пятом данного подпункта;
- на испрашиваемых участках имеются гнёзда, норы или другие места обитания, размножения и пути миграций всех видов боровой дичи, ценные в хозяйственном, научном и культурном отношении дикие охотничьи животные, редкие и исчезающие виды животных;

- осуществление мероприятий планируется в период размножения и миграций, гнездования и выращивания потомства объектов животного мира (с апреля по июнь включительно).

При отсутствии оснований для отказа оформляется письмо о согласовании запрашиваемых рубок.

В срок, не превышающий 2 рабочих дней со дня оформления, отказ в согласовании либо письмо о согласовании запрашиваемых рубок направляются в ДЛХ ЯО либо соответствующее лесничество (в зависимости от того, кто из них выступал заявителем).

2.7.4. ДЛХ ЯО не менее чем за 5 дней до начала предполагаемого срока использования лесного участка в заказнике направляет в ДООСиП ЯО и единую дирекцию заказников копию лесной декларации с приложениями.

2.7.5. При поступлении в ДООСиП ЯО и единую дирекцию заказников официальных сведений о выявлении на запланированных к рубке участках территории заказника мест обитания (произрастания) редких и исчезающих видов грибов, лишайников, растений и животных, занесённых в Красную книгу Российской Федерации и Красную книгу Ярославской области, или иных охраняемых видов указанные сведения в срок не более 10 дней с момента их поступления направляются в ДЛХ ЯО и лесопользователю для учёта при проведении рубок в соответствии с лесной декларацией на текущий период, а также при подготовке и согласовании лесной декларации на очередной срок.

2.7.6. Рубки лесных насаждений, иные мероприятия по использованию лесов, а также рубки древесных насаждений, кустарников и подроста на землях, не относящихся к лесному фонду, производятся под контролем единой дирекции заказников.»

10. В разделе 2 Положения о государственном заказнике «Наумовский», утверждённого постановлением:

- в абзаце восьмом пункта 2.2 слова «связанных с тушением лесных пожаров, в том числе с созданием противопожарных разрывов» заменить словами «осуществляемых в целях предупреждения лесных пожаров»;

- пункт 2.7 изложить в следующей редакции:

«2.7. Проведение сплошных рубок лесных насаждений на территории заказника осуществляется в соответствии с лесным законодательством только в случаях, если выборочные рубки не обеспечивают замену лесных насаждений, утрачивающих свои средообразующие, водоохранные, санитарно-гигиенические, оздоровительные и иные полезные функции, на лесные насаждения, обеспечивающие сохранение целевого назначения защитных лесов и выполняемых ими полезных функций.

2.7.1. Допускается проведение сплошных и выборочных рубок лесных насаждений при осуществлении ухода за лесами с сохранением на лесосеках части лесных насаждений, необходимых для обеспечения жизнедеятельности животных.

Санитарные рубки и очистка лесов от захламлённости проводятся в случае возникновения пожарной опасности в лесах либо очагов вредителей и болезней леса при наличии соответствующих рекомендаций в акте проверки санитарного и лесопатологического состояния лесного участка.

Рубки древесных насаждений, кустарников и подроста на землях, не относящихся к лесному фонду, осуществляются при наличии документов, обосновывающих необходимость и допустимость вырубки для выполнения целей заказника.

2.7.2. Проведение выборочных и сплошных рубок (в том числе рубок, осуществляемых в целях предупреждения лесных пожаров) допускается, за исключением особо охранных частей заказника, иных особо защитных участков леса, а также мест обитания (произрастания) редких и исчезающих видов грибов, лишайников, растений и животных, занесённых в Красную книгу Российской Федерации и Красную книгу Ярославской области, в специально выделенных в заказнике зонах ограниченного хозяйственного использования. Такие зоны выделяются постановлением Правительства области на основании положительного заключения государственной экологической экспертизы, подтверждающего допустимость воздействия планируемого использования лесов и иных покрытых древесной и древесно-кустарниковой растительностью участков на охраняемые природные объекты и комплексы заказника.

Документы, обосновывающие необходимость осуществления рубок, должны содержать перечень и схемы размещения участков в границах заказника для осуществления рубок, назначенных на основании материалов лесоустройства, проектов освоения лесов, результатов лесопатологического обследования (в отношении земель лесного фонда) либо на основании акта обследования насаждений или проектной документации по строительству, реконструкции и эксплуатации линейных объектов, при соблюдении следующих обязательных условий:

- рубки осуществляются преимущественно в зимний период с целью предотвращения нарушения почвенного покрова на территории заказника и охранной зоны;

- запрещается оставление завалов (включая срубленные и оставленные на лесосеке деревья) и срубленных зависших деревьев, повреждение или уничтожение подроста, захламление лесов отходами;

- не допускается повреждение лесных насаждений, растительного покрова и почв за пределами лесосеки, уничтожение верхнего плодородного слоя почвы вне волоков и погрузочных площадок, вывозка, трелевка древесины в места, не предусмотренные технологической картой разработки лесосеки, использование русел рек и ручьев в качестве трасс волоков и лесных дорог, оставление не вывезенной в установленный срок древесины на лесосеке, невыполнение или несвоевременное выполнение работ по очистке лесосеки (делянки);

- проводятся мероприятия по лесовосстановлению либо осуществляются компенсационные выплаты в соответствии с действующим законодательством.

2.7.3. При определении лесных участков на территории заказника, на которых требуется осуществить санитарно-оздоровительные либо противопожарные мероприятия (сплошные и выборочные санитарные рубки, выборочные санитарные рубки в особо охранных частях заказника и иных особо защитных участках леса, устройство противопожарных минерализованных полос без осуществления вырубki) и которые не были предусмотрены для зон ограниченного хозяйственного использования, департамент лесного хозяйства Ярославской области (далее – ДЛХ ЯО) либо соответствующее лесничество направляет обосновывающие материалы в единую дирекцию заказников и департамент охраны окружающей среды и природопользования Ярославской области (далее – ДООСиП ЯО) на согласование.

Документы, обосновывающие необходимость осуществления санитарно-оздоровительных либо противопожарных мероприятий, должны содержать:

- перечень и схемы размещения участков в границах заказника;
- материалы лесоустройства, лесохозяйственных регламентов лесничеств (лесопарков), проектов освоения лесов или результатов лесопатологического обследования, предусматривающие осуществление санитарно-оздоровительных либо противопожарных мероприятий на испрашиваемых лесных участках;
- положительное заключение специалиста, обладающего специальными познаниями в области изучения редких и исчезающих видов.

Единая дирекция заказников и ДООСиП ЯО в срок, не превышающий 10 дней, рассматривают документы и принимают решение об отказе в согласовании либо о согласовании соответствующих рубок.

Отказ в согласовании оформляется в случаях, если:

- в запросе отсутствуют документы, указанные в абзацах третьем – пятом данного подпункта;
- на испрашиваемых участках имеются гнёзда, норы или другие места обитания, размножения и пути миграций всех видов боровой дичи, ценные в хозяйственном, научном и культурном отношении дикие охотничьи животные, редкие и исчезающие виды животных;
- осуществление мероприятий планируется в период размножения и миграций, гнездования и выращивания потомства объектов животного мира (с апреля по июнь включительно).

При отсутствии оснований для отказа оформляется письмо о согласовании запрашиваемых рубок.

В срок, не превышающий 2 рабочих дней со дня оформления, отказ в согласовании либо письмо о согласовании запрашиваемых рубок направляются в ДЛХ ЯО либо соответствующее лесничество (в зависимости от того, кто из них выступал заявителем).

2.7.4. ДЛХ ЯО не менее чем за 5 дней до начала предполагаемого срока использования лесного участка в заказнике направляет в ДООСиП ЯО и единую дирекцию заказников копию лесной декларации с приложениями.

2.7.5. При поступлении в ДООСиП ЯО и единую дирекцию заказников официальных сведений о выявлении на запланированных к рубке участках территории заказника мест обитания (произрастания) редких и исчезающих видов грибов, лишайников, растений и животных, занесённых в Красную книгу Российской Федерации и Красную книгу Ярославской области, или иных охраняемых видов указанные сведения в срок не более 10 дней с момента их поступления направляются в ДЛХ ЯО и лесопользователю для учёта при проведении рубок в соответствии с лесной декларацией на текущий период, а также при подготовке и согласовании лесной декларации на очередной срок.

2.7.6. Рубки лесных насаждений, иные мероприятия по использованию лесов, а также рубки древесных насаждений, кустарников и подроста на землях, не относящихся к лесному фонду, производятся под контролем единой дирекции заказников.».

11. В разделе 2 Положения о государственном заказнике «Парфеньевский», утверждённого постановлением:

- в абзаце седьмом пункта 2.2 слова «связанных с тушением лесных пожаров, в том числе с созданием противопожарных разрывов» заменить словами «осуществляемых в целях предупреждения лесных пожаров»;

- пункт 2.7 изложить в следующей редакции:

«2.7. Проведение сплошных рубок лесных насаждений на территории заказника осуществляется в соответствии с лесным законодательством только в случаях, если выборочные рубки не обеспечивают замену лесных насаждений, утрачивающих свои средообразующие, водоохранные, санитарно-гигиенические, оздоровительные и иные полезные функции, на лесные насаждения, обеспечивающие сохранение целевого назначения защитных лесов и выполняемых ими полезных функций.

2.7.1. Допускается проведение сплошных и выборочных рубок лесных насаждений при осуществлении ухода за лесами с сохранением на лесосеках части лесных насаждений, необходимых для обеспечения жизнедеятельности животных.

Санитарные рубки и очистка лесов от захламливаемости проводятся в случае возникновения пожарной опасности в лесах либо очагов вредителей и болезней леса при наличии соответствующих рекомендаций в акте проверки санитарного и лесопатологического состояния лесного участка.

Рубки древесных насаждений, кустарников и подроста на землях, не относящихся к лесному фонду, осуществляются при наличии документов, обосновывающих необходимость и допустимость вырубки для выполнения целей заказника.

2.7.2. Проведение выборочных и сплошных рубок (в том числе рубок, осуществляемых в целях предупреждения лесных пожаров) допускается, за

исключением особо охранных частей заказника, иных особо защитных участков леса, а также мест обитания (произрастания) редких и исчезающих видов грибов, лишайников, растений и животных, занесённых в Красную книгу Российской Федерации и Красную книгу Ярославской области, в специально выделенных в заказнике зонах ограниченного хозяйственного использования. Такие зоны выделяются постановлением Правительства области на основании положительного заключения государственной экологической экспертизы, подтверждающего допустимость воздействия планируемого использования лесов и иных покрытых древесной и древесно-кустарниковой растительностью участков на охраняемые природные объекты и комплексы заказника.

Документы, обосновывающие необходимость осуществления рубок, должны содержать перечень и схемы размещения участков в границах заказника для осуществления рубок, назначенных на основании материалов лесоустройства, проектов освоения лесов, результатов лесопатологического обследования (в отношении земель лесного фонда) либо на основании акта обследования насаждений или проектной документации по строительству, реконструкции и эксплуатации линейных объектов, при соблюдении следующих обязательных условий:

- рубки осуществляются преимущественно в зимний период с целью предотвращения нарушения почвенного покрова на территории заказника и охранной зоны;

- запрещается оставление завалов (включая срубленные и оставленные на лесосеке деревья) и срубленных зависших деревьев, повреждение или уничтожение подроста, захламление лесов отходами;

- не допускается повреждение лесных насаждений, растительного покрова и почв за пределами лесосеки, уничтожение верхнего плодородного слоя почвы вне волоков и погрузочных площадок, вывозка, трелевка древесины в места, не предусмотренные технологической картой разработки лесосеки, использование русел рек и ручьев в качестве трасс волоков и лесных дорог, оставление не вывезенной в установленный срок древесины на лесосеке, невыполнение или несвоевременное выполнение работ по очистке лесосеки (делянки);

- проводятся мероприятия по лесовосстановлению либо осуществляются компенсационные выплаты в соответствии с действующим законодательством.

2.7.3. При определении лесных участков на территории заказника, на которых требуется осуществить санитарно-оздоровительные либо противопожарные мероприятия (сплошные и выборочные санитарные рубки, выборочные санитарные рубки в особо охранных частях заказника и иных особо защитных участках леса, устройство противопожарных минерализованных полос без осуществления вырубки) и которые не были предусмотрены для зон ограниченного хозяйственного использования, департамент лесного хозяйства Ярославской области (далее – ДЛХ ЯО) либо

соответствующее лесничество направляет обосновывающие материалы в единую дирекцию заказников и департамент охраны окружающей среды и природопользования Ярославской области (далее – ДООСиП ЯО) на согласование.

Документы, обосновывающие необходимость осуществления санитарно-оздоровительных либо противопожарных мероприятий, должны содержать:

- перечень и схемы размещения участков в границах заказника;
- материалы лесоустройства, лесохозяйственных регламентов лесничеств (лесопарков), проектов освоения лесов или результатов лесопатологического обследования, предусматривающие осуществление санитарно-оздоровительных либо противопожарных мероприятий на испрашиваемых лесных участках;
- положительное заключение специалиста, обладающего специальными познаниями в области изучения редких и исчезающих видов.

Единая дирекция заказников и ДООСиП ЯО в срок, не превышающий 10 дней, рассматривают документы и принимают решение об отказе в согласовании либо о согласовании соответствующих рубок.

Отказ в согласовании оформляется в случаях, если:

- в запросе отсутствуют документы, указанные в абзацах третьем – пятом данного подпункта;
- на испрашиваемых участках имеются гнёзда, норы или другие места обитания, размножения и пути миграций всех видов боровой дичи, ценные в хозяйственном, научном и культурном отношении дикие охотничьи животные, редкие и исчезающие виды животных;
- осуществление мероприятий планируется в период размножения и миграций, гнездования и выращивания потомства объектов животного мира (с апреля по июнь включительно).

При отсутствии оснований для отказа оформляется письмо о согласовании запрашиваемых рубок.

В срок, не превышающий 2 рабочих дней со дня оформления, отказ в согласовании либо письмо о согласовании запрашиваемых рубок направляются в ДЛХ ЯО либо соответствующее лесничество (в зависимости от того, кто из них выступал заявителем).

2.7.4. ДЛХ ЯО не менее чем за 5 дней до начала предполагаемого срока использования лесного участка в заказнике направляет в ДООСиП ЯО и единую дирекцию заказников копию лесной декларации с приложениями.

2.7.5. При поступлении в ДООСиП ЯО и единую дирекцию заказников официальных сведений о выявлении на запланированных к рубке участках территории заказника мест обитания (произрастания) редких и исчезающих видов грибов, лишайников, растений и животных, занесённых в Красную книгу Российской Федерации и Красную книгу Ярославской области, или иных охраняемых видов указанные сведения в срок не более 10 дней с момента их поступления направляются в ДЛХ ЯО и лесопользователю для учёта при проведении рубок в соответствии с лесной декларацией на

текущий период, а также при подготовке и согласовании лесной декларации на очередной срок.

2.7.6. Рубки лесных насаждений, иные мероприятия по использованию лесов, а также рубки древесных насаждений, кустарников и подроста на землях, не относящихся к лесному фонду, производятся под контролем единой дирекции заказников.».

12. В разделе 2 Положения о государственном заказнике «Сотинский», утверждённого постановлением:

- в абзаце седьмом пункта 2.2 слова «связанных с тушением лесных пожаров, в том числе с созданием противопожарных разрывов» заменить словами «осуществляемых в целях предупреждения лесных пожаров»;

- пункт 2.7 изложить в следующей редакции:

«2.7. Проведение сплошных рубок лесных насаждений на территории заказника осуществляется в соответствии с лесным законодательством только в случаях, если выборочные рубки не обеспечивают замену лесных насаждений, утрачивающих свои средообразующие, водоохранные, санитарно-гигиенические, оздоровительные и иные полезные функции, на лесные насаждения, обеспечивающие сохранение целевого назначения защитных лесов и выполняемых ими полезных функций.

2.7.1. Допускается проведение сплошных и выборочных рубок лесных насаждений при осуществлении ухода за лесами с сохранением на лесосеках части лесных насаждений, необходимых для обеспечения жизнедеятельности животных.

Санитарные рубки и очистка лесов от захламлённости проводятся в случае возникновения пожарной опасности в лесах либо очагов вредителей и болезней леса при наличии соответствующих рекомендаций в акте проверки санитарного и лесопатологического состояния лесного участка.

Рубки древесных насаждений, кустарников и подроста на землях, не относящихся к лесному фонду, осуществляются при наличии документов, обосновывающих необходимость и допустимость вырубки для выполнения целей заказника.

2.7.2. Проведение выборочных и сплошных рубок (в том числе рубок, осуществляемых в целях предупреждения лесных пожаров) допускается, за исключением особо охраняемых частей заказника, иных особо защитных участков леса, а также мест обитания (произрастания) редких и исчезающих видов грибов, лишайников, растений и животных, занесённых в Красную книгу Российской Федерации и Красную книгу Ярославской области, в специально выделенных в заказнике зонах ограниченного хозяйственного использования. Такие зоны выделяются постановлением Правительства области на основании положительного заключения государственной экологической экспертизы, подтверждающего допустимость воздействия планируемого использования лесов и иных покрытых древесной и древесно-кустарниковой растительностью участков на охраняемые природные объекты и комплексы заказника.

Документы, обосновывающие необходимость осуществления рубок, должны содержать перечень и схемы размещения участков в границах заказника для осуществления рубок, назначенных на основании материалов лесоустройства, проектов освоения лесов, результатов лесопатологического обследования (в отношении земель лесного фонда) либо на основании акта обследования насаждений или проектной документации по строительству, реконструкции и эксплуатации линейных объектов, при соблюдении следующих обязательных условий:

- рубки осуществляются преимущественно в зимний период с целью предотвращения нарушения почвенного покрова на территории заказника и охранной зоны;

- запрещается оставление завалов (включая срубленные и оставленные на лесосеке деревья) и срубленных зависших деревьев, повреждение или уничтожение подроста, захламление лесов отходами;

- не допускается повреждение лесных насаждений, растительного покрова и почв за пределами лесосеки, уничтожение верхнего плодородного слоя почвы вне волоков и погрузочных площадок, вывозка, трелевка древесины в места, не предусмотренные технологической картой разработки лесосеки, использование русел рек и ручьев в качестве трасс волоков и лесных дорог, оставление не вывезенной в установленный срок древесины на лесосеке, невыполнение или несвоевременное выполнение работ по очистке лесосеки (делянки);

- проводятся мероприятия по лесовосстановлению либо осуществляются компенсационные выплаты в соответствии с действующим законодательством.

2.7.3. При определении лесных участков на территории заказника, на которых требуется осуществить санитарно-оздоровительные либо противопожарные мероприятия (сплошные и выборочные санитарные рубки, выборочные санитарные рубки в особо охранных частях заказника и иных особо защитных участках леса, устройство противопожарных минерализованных полос без осуществления вырубки) и которые не были предусмотрены для зон ограниченного хозяйственного использования, департамент лесного хозяйства Ярославской области (далее – ДЛХ ЯО) либо соответствующее лесничество направляет обосновывающие материалы в единую дирекцию заказников и департамент охраны окружающей среды и природопользования Ярославской области (далее – ДООСиП ЯО) на согласование.

Документы, обосновывающие необходимость осуществления санитарно-оздоровительных либо противопожарных мероприятий, должны содержать:

- перечень и схемы размещения участков в границах заказника;

- материалы лесоустройства, лесохозяйственных регламентов лесничеств (лесопарков), проектов освоения лесов или результатов лесопатологического обследования, предусматривающие осуществление санитарно-оздоровительных либо противопожарных мероприятий на испрашиваемых лесных участках;

- положительное заключение специалиста, обладающего специальными познаниями в области изучения редких и исчезающих видов.

Единая дирекция заказников и ДООСиП ЯО в срок, не превышающий 10 дней, рассматривают документы и принимают решение об отказе в согласовании либо о согласовании соответствующих рубок.

Отказ в согласовании оформляется в случаях, если:

- в запросе отсутствуют документы, указанные в абзацах третьем – пятом данного подпункта;

- на испрашиваемых участках имеются гнёзда, норы или другие места обитания, размножения и пути миграций всех видов боровой дичи, ценные в хозяйственном, научном и культурном отношении дикие охотничьи животные, редкие и исчезающие виды животных;

- осуществление мероприятий планируется в период размножения и миграций, гнездования и выращивания потомства объектов животного мира (с апреля по июнь включительно).

При отсутствии оснований для отказа оформляется письмо о согласовании запрашиваемых рубок.

В срок, не превышающий 2 рабочих дней со дня оформления, отказ в согласовании либо письмо о согласовании запрашиваемых рубок направляются в ДЛХ ЯО либо соответствующее лесничество (в зависимости от того, кто из них выступал заявителем).

2.7.4. ДЛХ ЯО не менее чем за 5 дней до начала предполагаемого срока использования лесного участка в заказнике направляет в ДООСиП ЯО и единую дирекцию заказников копию лесной декларации с приложениями.

2.7.5. При поступлении в ДООСиП ЯО и единую дирекцию заказников официальных сведений о выявлении на запланированных к рубке участках территории заказника мест обитания (произрастания) редких и исчезающих видов грибов, лишайников, растений и животных, занесённых в Красную книгу Российской Федерации и Красную книгу Ярославской области, или иных охраняемых видов указанные сведения в срок не более 10 дней с момента их поступления направляются в ДЛХ ЯО и лесопользователю для учёта при проведении рубок в соответствии с лесной декларацией на текущий период, а также при подготовке и согласовании лесной декларации на очередной срок.

2.7.6. Рубки лесных насаждений, иные мероприятия по использованию лесов, а также рубки древесных насаждений, кустарников и подростов на землях, не относящихся к лесному фонду, производятся под контролем единой дирекции заказников.»

13. В разделе 2 Положения о государственном заказнике «Устьевский», утверждённого постановлением:

- в абзаце шестом пункта 2.2 слова «связанных с тушением лесных пожаров, в том числе с созданием противопожарных разрывов» заменить словами «осуществляемых в целях предупреждения лесных пожаров»;

- пункт 2.7 изложить в следующей редакции:

«2.7. Проведение сплошных рубок лесных насаждений на территории заказника осуществляется в соответствии с лесным законодательством только в случаях, если выборочные рубки не обеспечивают замену лесных насаждений, утрачивающих свои средообразующие, водоохранные, санитарно-гигиенические, оздоровительные и иные полезные функции, на лесные насаждения, обеспечивающие сохранение целевого назначения защитных лесов и выполняемых ими полезных функций.

2.7.1. Допускается проведение сплошных и выборочных рубок лесных насаждений при осуществлении ухода за лесами с сохранением на лесосеках части лесных насаждений, необходимых для обеспечения жизнедеятельности животных.

Санитарные рубки и очистка лесов от захламлённости проводятся в случае возникновения пожарной опасности в лесах либо очагов вредителей и болезней леса при наличии соответствующих рекомендаций в акте проверки санитарного и лесопатологического состояния лесного участка.

Рубки древесных насаждений, кустарников и подроста на землях, не относящихся к лесному фонду, осуществляются при наличии документов, обосновывающих необходимость и допустимость вырубки для выполнения целей заказника.

2.7.2. Проведение выборочных и сплошных рубок (в том числе рубок, осуществляемых в целях предупреждения лесных пожаров) допускается, за исключением особо охранных частей заказника, иных особо защитных участков леса, а также мест обитания (произрастания) редких и исчезающих видов грибов, лишайников, растений и животных, занесённых в Красную книгу Российской Федерации и Красную книгу Ярославской области, в специально выделенных в заказнике зонах ограниченного хозяйственного использования. Такие зоны выделяются постановлением Правительства области на основании положительного заключения государственной экологической экспертизы, подтверждающего допустимость воздействия планируемого использования лесов и иных покрытых древесной и древесно-кустарниковой растительностью участков на охраняемые природные объекты и комплексы заказника.

Документы, обосновывающие необходимость осуществления рубок, должны содержать перечень и схемы размещения участков в границах заказника для осуществления рубок, назначенных на основании материалов лесоустройства, проектов освоения лесов, результатов лесопатологического обследования (в отношении земель лесного фонда) либо на основании акта обследования насаждений или проектной документации по строительству, реконструкции и эксплуатации линейных объектов, при соблюдении следующих обязательных условий:

- рубки осуществляются преимущественно в зимний период с целью предотвращения нарушения почвенного покрова на территории заказника и охранный зоны;

- запрещается оставление завалов (включая срубленные и оставленные на лесосеке деревья) и срубленных зависших деревьев, повреждение или уничтожение подроста, захламление лесов отходами;

- не допускается повреждение лесных насаждений, растительного покрова и почв за пределами лесосеки, уничтожение верхнего плодородного слоя почвы вне волоков и погрузочных площадок, вывозка, трелевка древесины в места, не предусмотренные технологической картой разработки лесосеки, использование русел рек и ручьев в качестве трасс волоков и лесных дорог, оставление не вывезенной в установленный срок древесины на лесосеке, невыполнение или несвоевременное выполнение работ по очистке лесосеки (делянки);

- проводятся мероприятия по лесовосстановлению либо осуществляются компенсационные выплаты в соответствии с действующим законодательством.

2.7.3. При определении лесных участков на территории заказника, на которых требуется осуществить санитарно-оздоровительные либо противопожарные мероприятия (сплошные и выборочные санитарные рубки, выборочные санитарные рубки в особо охранных частях заказника и иных особо защитных участках леса, устройство противопожарных минерализованных полос без осуществления вырубки) и которые не были предусмотрены для зон ограниченного хозяйственного использования, департамент лесного хозяйства Ярославской области (далее – ДЛХ ЯО) либо соответствующее лесничество направляет обосновывающие материалы в единую дирекцию заказников и департамент охраны окружающей среды и природопользования Ярославской области (далее – ДООСиП ЯО) на согласование.

Документы, обосновывающие необходимость осуществления санитарно-оздоровительных либо противопожарных мероприятий, должны содержать:

- перечень и схемы размещения участков в границах заказника;
- материалы лесоустройства, лесохозяйственных регламентов лесничеств (лесопарков), проектов освоения лесов или результатов лесопатологического обследования, предусматривающие осуществление санитарно-оздоровительных либо противопожарных мероприятий на испрашиваемых лесных участках;
- положительное заключение специалиста, обладающего специальными познаниями в области изучения редких и исчезающих видов.

Единая дирекция заказников и ДООСиП ЯО в срок, не превышающий 10 дней, рассматривают документы и принимают решение об отказе в согласовании либо о согласовании соответствующих рубок.

Отказ в согласовании оформляется в случаях, если:

- в запросе отсутствуют документы, указанные в абзацах третьем – пятом данного подпункта;
- на испрашиваемых участках имеются гнёзда, норы или другие места обитания, размножения и пути миграций всех видов боровой дичи, ценные в

хозяйственном, научном и культурном отношении дикие охотничьи животные, редкие и исчезающие виды животных;

- осуществление мероприятий планируется в период размножения и миграций, гнездования и выращивания потомства объектов животного мира (с апреля по июнь включительно).

При отсутствии оснований для отказа оформляется письмо о согласовании запрашиваемых рубок.

В срок, не превышающий 2 рабочих дней со дня оформления, отказ в согласовании либо письмо о согласовании запрашиваемых рубок направляются в ДЛХ ЯО либо соответствующее лесничество (в зависимости от того, кто из них выступал заявителем).

2.7.4. ДЛХ ЯО не менее чем за 5 дней до начала предполагаемого срока использования лесного участка в заказнике направляет в ДООСиП ЯО и единую дирекцию заказников копию лесной декларации с приложениями.

2.7.5. При поступлении в ДООСиП ЯО и единую дирекцию заказников официальных сведений о выявлении на запланированных к рубке участках территории заказника мест обитания (произрастания) редких и исчезающих видов грибов, лишайников, растений и животных, занесённых в Красную книгу Российской Федерации и Красную книгу Ярославской области, или иных охраняемых видов указанные сведения в срок не более 10 дней с момента их поступления направляются в ДЛХ ЯО и лесопользователю для учёта при проведении рубок в соответствии с лесной декларацией на текущий период, а также при подготовке и согласовании лесной декларации на очередной срок.

2.7.6. Рубки лесных насаждений, иные мероприятия по использованию лесов, а также рубки древесных насаждений, кустарников и подроста на землях, не относящихся к лесному фонду, производятся под контролем единой дирекции заказников.»

14. В разделе 2 Положения о государственном заказнике «Ухринский», утверждённого постановлением:

- в абзаце восьмом пункта 2.2 слова «связанных с тушением лесных пожаров, в том числе с созданием противопожарных разрывов» заменить словами «осуществляемых в целях предупреждения лесных пожаров»;

- пункт 2.7 изложить в следующей редакции:

«2.7. Проведение сплошных рубок лесных насаждений на территории заказника осуществляется в соответствии с лесным законодательством только в случаях, если выборочные рубки не обеспечивают замену лесных насаждений, утрачивающих свои средообразующие, водоохранные, санитарно-гигиенические, оздоровительные и иные полезные функции, на лесные насаждения, обеспечивающие сохранение целевого назначения защитных лесов и выполняемых ими полезных функций.

2.7.1. Допускается проведение сплошных и выборочных рубок лесных насаждений при осуществлении ухода за лесами с сохранением на лесосеках

части лесных насаждений, необходимых для обеспечения жизнедеятельности животных.

Санитарные рубки и очистка лесов от захламливаемости проводятся в случае возникновения пожарной опасности в лесах либо очагов вредителей и болезней леса при наличии соответствующих рекомендаций в акте проверки санитарного и лесопатологического состояния лесного участка.

Рубки древесных насаждений, кустарников и подроста на землях, не относящихся к лесному фонду, осуществляются при наличии документов, обосновывающих необходимость и допустимость вырубки для выполнения целей заказника.

2.7.2. Проведение выборочных и сплошных рубок (в том числе рубок, осуществляемых в целях предупреждения лесных пожаров) допускается, за исключением особо охраняемых частей заказника, иных особо защитных участков леса, а также мест обитания (произрастания) редких и исчезающих видов грибов, лишайников, растений и животных, занесённых в Красную книгу Российской Федерации и Красную книгу Ярославской области, в специально выделенных в заказнике зонах ограниченного хозяйственного использования. Такие зоны выделяются постановлением Правительства области на основании положительного заключения государственной экологической экспертизы, подтверждающего допустимость воздействия планируемого использования лесов и иных покрытых древесной и древесно-кустарниковой растительностью участков на охраняемые природные объекты и комплексы заказника.

Документы, обосновывающие необходимость осуществления рубок, должны содержать перечень и схемы размещения участков в границах заказника для осуществления рубок, назначенных на основании материалов лесоустройства, проектов освоения лесов, результатов лесопатологического обследования (в отношении земель лесного фонда) либо на основании акта обследования насаждений или проектной документации по строительству, реконструкции и эксплуатации линейных объектов, при соблюдении следующих обязательных условий:

- рубки осуществляются преимущественно в зимний период с целью предотвращения нарушения почвенного покрова на территории заказника и охранной зоны;

- запрещается оставление завалов (включая срубленные и оставленные на лесосеке деревья) и срубленных зависших деревьев, повреждение или уничтожение подроста, захламливание лесов отходами;

- не допускается повреждение лесных насаждений, растительного покрова и почв за пределами лесосеки, уничтожение верхнего плодородного слоя почвы вне волоков и погрузочных площадок, вывозка, трелевка древесины в места, не предусмотренные технологической картой разработки лесосеки, использование русел рек и ручьев в качестве трасс волоков и лесных дорог, оставление не вывезенной в установленный срок древесины на

лесосеке, невыполнение или несвоевременное выполнение работ по очистке лесосеки (делянки);

- проводятся мероприятия по лесовосстановлению либо осуществляются компенсационные выплаты в соответствии с действующим законодательством.

2.7.3. При определении лесных участков на территории заказника, на которых требуется осуществить санитарно-оздоровительные либо противопожарные мероприятия (сплошные и выборочные санитарные рубки, выборочные санитарные рубки в особо охраняемых частях заказника и иных особо защитных участках леса, устройство противопожарных минерализованных полос без осуществления вырубки) и которые не были предусмотрены для зон ограниченного хозяйственного использования, департамент лесного хозяйства Ярославской области (далее – ДЛХ ЯО) либо соответствующее лесничество направляет обосновывающие материалы в единую дирекцию заказников и департамент охраны окружающей среды и природопользования Ярославской области (далее – ДООСиП ЯО) на согласование.

Документы, обосновывающие необходимость осуществления санитарно-оздоровительных либо противопожарных мероприятий, должны содержать:

- перечень и схемы размещения участков в границах заказника;
- материалы лесоустройства, лесохозяйственных регламентов лесничеств (лесопарков), проектов освоения лесов или результатов лесопатологического обследования, предусматривающие осуществление санитарно-оздоровительных либо противопожарных мероприятий на испрашиваемых лесных участках;
- положительное заключение специалиста, обладающего специальными познаниями в области изучения редких и исчезающих видов.

Единая дирекция заказников и ДООСиП ЯО в срок, не превышающий 10 дней, рассматривают документы и принимают решение об отказе в согласовании либо о согласовании соответствующих рубок.

Отказ в согласовании оформляется в случаях, если:

- в запросе отсутствуют документы, указанные в абзацах третьем – пятом данного подпункта;
- на испрашиваемых участках имеются гнёзда, норы или другие места обитания, размножения и пути миграций всех видов боровой дичи, ценные в хозяйственном, научном и культурном отношении дикие охотничьи животные, редкие и исчезающие виды животных;
- осуществление мероприятий планируется в период размножения и миграций, гнездования и выращивания потомства объектов животного мира (с апреля по июнь включительно).

При отсутствии оснований для отказа оформляется письмо о согласовании запрашиваемых рубок.

В срок, не превышающий 2 рабочих дней со дня оформления, отказ в согласовании либо письмо о согласовании запрашиваемых рубок направляются

в ДЛХ ЯО либо соответствующее лесничество (в зависимости от того, кто из них выступал заявителем).

2.7.4. ДЛХ ЯО не менее чем за 5 дней до начала предполагаемого срока использования лесного участка в заказнике направляет в ДООСиП ЯО и единую дирекцию заказников копию лесной декларации с приложениями.

2.7.5. При поступлении в ДООСиП ЯО и единую дирекцию заказников официальных сведений о выявлении на запланированных к рубке участках территории заказника мест обитания (произрастания) редких и исчезающих видов грибов, лишайников, растений и животных, занесённых в Красную книгу Российской Федерации и Красную книгу Ярославской области, или иных охраняемых видов указанные сведения в срок не более 10 дней с момента их поступления направляются в ДЛХ ЯО и лесопользователю для учёта при проведении рубок в соответствии с лесной декларацией на текущий период, а также при подготовке и согласовании лесной декларации на очередной срок.

2.7.6. Рубки лесных насаждений, иные мероприятия по использованию лесов, а также рубки древесных насаждений, кустарников и подроста на землях, не относящихся к лесному фонду, производятся под контролем единой дирекции заказников.».

**ИЗМЕНЕНИЯ,
вносимые в Положение о государственном природном заказнике
«Верхне-Волжский»**

1. В абзацах первом и третьем пункта 14 слова «видов охотничьих животных» заменить словами «видов животных».

2. В пункте 16:

2.1. В абзаце четвёртом подпункта 16.1 слова «связанных с тушением лесных пожаров, в том числе с созданием противопожарных разрывов» заменить словами «осуществляемых в целях предупреждения лесных пожаров».

2.2. Подпункт 16.4 изложить в следующей редакции:

«16.4. Проведение сплошных рубок лесных насаждений на территории заказника осуществляется в соответствии с лесным законодательством только в случаях, если выборочные рубки не обеспечивают замену лесных насаждений, утрачивающих свои средообразующие, водоохранные, санитарно-гигиенические, оздоровительные и иные полезные функции, на лесные насаждения, обеспечивающие сохранение целевого назначения защитных лесов и выполняемых ими полезных функций.

16.4.1. Допускается проведение сплошных и выборочных рубок лесных насаждений при осуществлении ухода за лесами с сохранением на лесосеках части лесных насаждений, необходимых для обеспечения жизнедеятельности животных.

Санитарные рубки и очистка лесов от захламлённости проводятся в случае возникновения пожарной опасности в лесах либо очагов вредителей и болезней леса при наличии соответствующих рекомендаций в акте проверки санитарного и лесопатологического состояния лесного участка.

Рубки древесных насаждений, кустарников и подроста на землях, не относящихся к лесному фонду, осуществляются при наличии документов, обосновывающих необходимость и допустимость вырубки для выполнения целей заказника.

16.4.2. Проведение выборочных и сплошных рубок (в том числе рубок, осуществляемых в целях предупреждения лесных пожаров) допускается, за исключением особо охранных частей заказника, иных особо защитных участков леса, а также мест обитания (произрастания) редких и исчезающих видов грибов, лишайников, растений и животных, занесённых в Красную книгу Российской Федерации и Красную книгу Ярославской области, в специально выделенных в заказнике зонах ограниченного хозяйственного использования. Такие зоны выделяются постановлением Правительства области на основании положительного заключения государственной экологической экспертизы,

подтверждающего допустимость воздействия планируемого использования лесов и иных покрытых древесной и древесно-кустарниковой растительностью участков на охраняемые природные объекты и комплексы заказника.

Документы, обосновывающие необходимость осуществления рубок, должны содержать перечень и схемы размещения участков в границах заказника для осуществления рубок, назначенных на основании материалов лесоустройства, проектов освоения лесов, результатов лесопатологического обследования (в отношении земель лесного фонда) либо на основании акта обследования насаждений или проектной документации по строительству, реконструкции и эксплуатации линейных объектов, при соблюдении следующих обязательных условий:

- рубки осуществляются преимущественно в зимний период с целью предотвращения нарушения почвенного покрова на территории заказника и охранной зоны;

- запрещается оставление завалов (включая срубленные и оставленные на лесосеке деревья) и срубленных зависших деревьев, повреждение или уничтожение подроста, захламление лесов отходами;

- не допускается повреждение лесных насаждений, растительного покрова и почв за пределами лесосеки, уничтожение верхнего плодородного слоя почвы вне волоков и погрузочных площадок, вывозка, трелевка древесины в места, не предусмотренные технологической картой разработки лесосеки. использование русел рек и ручьев в качестве трасс волоков и лесных дорог, оставление не вывезенной в установленный срок древесины на лесосеке, невыполнение или несвоевременное выполнение работ по очистке лесосеки (делянки);

- проводятся мероприятия по лесовосстановлению либо осуществляются компенсационные выплаты в соответствии с действующим законодательством.

16.4.3. При определении лесных участков на территории заказника, на которых требуется осуществить санитарно-оздоровительные либо противопожарные мероприятия (сплошные и выборочные санитарные рубки, выборочные санитарные рубки в особо охранных частях заказника и иных особо защитных участках леса, устройство противопожарных минерализованных полос без осуществления вырубки) и которые не были предусмотрены для зон ограниченного хозяйственного использования, ДЛХ ЯО либо соответствующее лесничество направляет обосновывающие материалы в единую дирекцию заказников и ДООСиП на согласование.

Документы, обосновывающие необходимость осуществления санитарно-оздоровительных либо противопожарных мероприятий, должны содержать:

- перечень и схемы размещения участков в границах заказника;

- материалы лесоустройства, лесохозяйственных регламентов лесничеств (лесопарков), проектов освоения лесов или результатов лесопатологического обследования, предусматривающие осуществление санитарно-оздоровительных либо противопожарных мероприятий на испрашиваемых лесных участках;

- положительное заключение специалиста, обладающего специальными познаниями в области изучения редких и исчезающих видов.

Единая дирекция заказников и ДООСиП в срок, не превышающий 10 дней, рассматривают документы и принимают решение об отказе в согласовании либо о согласовании соответствующих рубок.

Отказ в согласовании оформляется в случаях, если:

- в запросе отсутствуют документы, указанные в абзацах третьем – пятом данного подпункта;

- на испрашиваемых участках имеются гнёзда, норы или другие места обитания, размножения и пути миграций всех видов боровой дичи, ценные в хозяйственном, научном и культурном отношении дикие охотничьи животные, редкие и исчезающие виды животных;

- осуществление мероприятий планируется в период размножения и миграций, гнездования и выращивания потомства объектов животного мира (с апреля по июнь включительно).

При отсутствии оснований для отказа оформляется письмо о согласовании запрашиваемых рубок.

В срок, не превышающий 2 рабочих дней со дня оформления, отказ в согласовании либо письмо о согласовании запрашиваемых рубок направляются в ДЛХ ЯО либо соответствующее лесничество (в зависимости от того, кто из них выступал заявителем).

16.4.4. ДЛХ ЯО не менее чем за 5 дней до начала предполагаемого срока использования лесного участка в заказнике направляет в ДООСиП ЯО и единую дирекцию заказников копию лесной декларации.

16.4.5. При поступлении в ДООСиП ЯО и единую дирекцию заказников официальных сведений о выявлении на запланированных к рубке участках территории заказника мест обитания (произрастания) редких и исчезающих видов грибов, лишайников, растений и животных, занесённых в Красную книгу Российской Федерации и Красную книгу Ярославской области, или иных охраняемых видов указанные сведения в срок не более 3 дней с момента их поступления направляются в ДЛХ ЯО и лесопользователю для учёта при проведении рубок в соответствии с лесной декларацией на текущий период, а также при подготовке и согласовании лесной декларации на очередной срок.

16.4.6. Рубки лесных насаждений, иные мероприятия по использованию лесов, а также рубки древесных насаждений, кустарников и подроста на землях, не относящихся к лесному фонду, производятся под контролем единой дирекции заказников.».

3. В описании границ и особого правового режима, перечне координат поворотных точек границ и схеме границ зоны ограниченного хозяйственного использования в составе государственного природного заказника «Верхне-Волжский» (приложение 3 к Положению):

3.1. Из пункта 3 абзац пятый исключить.

3.2. Пункт 4 изложить в следующей редакции:

«4. На территории зоны разрешается деятельность, не препятствующая выполнению целей заказника и обеспечивающая безаварийное функционирование и эксплуатацию объектов, в том числе:

- прокладка дорог, предназначенных для ведения регламентных эксплуатационных, строительно-монтажных и ремонтных работ;

- регламентные эксплуатационные работы, не оказывающие механическое и иное воздействие на объекты животного мира в границах заказника и не связанные с проведением земляных работ;

- регламентные эксплуатационные работы, связанные с проведением земляных работ и применением строительной техники при монтаже на локальном участке трассы, при условии проведения инженерно-экологических изысканий и при согласовании с департаментом по охране и использованию животного мира Ярославской области (далее – ДОиИЖМ ЯО) и единой дирекцией государственных зоологических заказников (далее – единая дирекция заказников) компенсационных мероприятий и размера выплат ущерба объектам животного мира;

- вырубка и опиловка деревьев и кустарников при согласовании с ДОиИЖМ ЯО и единой дирекцией заказников компенсационных мероприятий и размера выплат ущерба объектам животного мира;

- регламентные воздушные осмотры трассы магистральных нефтепроводов с вертолётов при согласовании с ДОиИЖМ ЯО и единой дирекцией заказников маршрута полётов, минимальной высоты полёта (по временам года с учётом особенностей поведения животных), а также компенсационных мероприятий и размера выплат ущерба объектам животного мира;

- строительство и реконструкция хозяйственных, технических сооружений и линейных объектов при положительном заключении государственной экологической экспертизы, их капитальный ремонт при согласовании с департаментом охраны окружающей среды и природопользования Ярославской области (далее – ДООСиП ЯО) материалов оценки воздействия на окружающую среду, обосновывающих отсутствие негативного воздействия на заказник;

- предоставление земельных участков под расширение и строительство сооружений, необходимых для безопасного и эффективного функционирования существующих объектов, при согласовании с ДООСиП ЯО.».

4. В описании границ и особого правового режима, перечне координат поворотных точек границ и схеме границ зоны ограниченного хозяйственного использования в составе государственного природного заказника «Верхне-Волжский» (приложение 4 к Положению):

4.1. Из пункта 3 абзац пятый исключить.

4.2. Пункт 4 изложить в следующей редакции:

«4. На территории зоны разрешается деятельность, не препятствующая выполнению целей заказника и обеспечивающая безаварийное

функционирование и эксплуатацию линейных объектов общества с ограниченной ответственностью «Балтнефтепровод», в том числе:

- прокладка дорог, предназначенных для ведения регламентных эксплуатационных, строительного-монтажных и ремонтных работ;

- регламентные эксплуатационные работы, не оказывающие механическое и иное воздействие на объекты животного мира в границах заказника и не связанные с проведением земляных работ;

- регламентные эксплуатационные работы, связанные с проведением земляных работ и применением строительной техники при монтаже на локальном участке трассы, при условии проведения инженерно-экологических изысканий и при согласовании с департаментом по охране и использованию животного мира Ярославской области (далее – ДООИЖМ ЯО) и единой дирекцией государственных зоологических заказников (далее – единая дирекция заказников) компенсационных мероприятий и размера выплат ущерба объектам животного мира;

- прокладка и содержание просек вдоль ВОЛС, вырубка и опилковка деревьев и кустарников при согласовании с ДООИЖМ ЯО и единой дирекцией заказников компенсационных мероприятий и размера выплат ущерба объектам животного мира;

- строительство и реконструкция хозяйственных, технических сооружений и линейных объектов при положительном заключении государственной экологической экспертизы, их капитальный ремонт при согласовании с департаментом охраны окружающей среды и природопользования Ярославской области (далее – ДООСиП ЯО) материалов оценки воздействия на окружающую среду, обосновывающих отсутствие негативного воздействия на заказник;

- предоставление земельных участков под расширение и строительство сооружений, необходимых для безопасного и эффективного функционирования существующих объектов, при согласовании с ДООСиП ЯО.».