ПРАВИТЕЛЬСТВО ЗАБАЙКАЛЬСКОГО КРАЯ

ПОСТАНОВЛЕНИЕ

от 16 сентября 2022 года № 411

г. Чита

Об утверждении территориальной схемы обращения с отходами Забайкальского края

В соответствии с пунктами 2 и 5 статьи 13^3 Федерального закона от 24 июня 1998 года № 89-ФЗ «Об отходах производства и потребления», Правилами разработки, общественного обсуждения, утверждения, корректировки территориальных схем в области обращения с отходами производства и потребления, в том числе с твердыми коммунальными отходами, а также требованиями к составу и содержанию таких схем, утвержденными постановлением Правительства Российской Федерации от 22 сентября 2018 года № 1130, пунктом 17 части 1 статьи 3 Закона Забайкальского края от 23 декабря 2009 года № 327-ЗЗК «Об отходах производства и потребления», в целях урегулирования отношений в сфере обращения с отходами производства и потребления на территории Забайкальского края Правительство Забайкальского края **постановляет**:

1. Утвердить прилагаемую территориальную схему обращения с отходами Забайкальского края.

2. Признать утратившими силу:

1) постановление Правительства Забайкальского края от 5 ноября 2019 года № 430 «Об утверждении территориальной схемы обращения с отходами Забайкальского края»;

2) постановление Правительства Забайкальского края от 3 июня 2020 года № 189 «О внесении изменений в территориальную схему обращения с отходами, в том числе с твердыми коммунальными отходами Забайкальского края».

Исполняющий обязанности
председателя Правительства
Забайкальского края А.И.Кефер

АДМИНИСТРАЦИЯ ГУБЕРНАТОРА ЗАБАЙКАЛЬСКОГО КРАЯ
УПРАВЛЕНИЕ ПО РАБОТЕ С ОБРАЩЕНИЯМИ ГРАЖДАН И ДОКУМЕНТАЦИОННОГО ОБЕСПЕЧЕНИЯ
ОТДЕЛ ПО РАБОТЕ С РАСПОРЯДИТЕЛЬНЫМИ ДОКУМЕНТАМИ

УТВЕРЖДЕНА

постановлением Правительства
Забайкальского края
от 16 сентября 2022 года № 411

ТЕРРИТОРИАЛЬНАЯ СХЕМА ОБРАЩЕНИЯ С ОТХОДАМИ ЗАБАЙКАЛЬСКОГО КРАЯ

ЧИТА, 2022 год

Оглавление

Оглавление 3

Раздел 1. Краткая характеристика объекта разработки территориальной схемы обращения с отходами 20

1.1. Общие сведения о Забайкальском крае 20
1.2. Природно-климатическая характеристика Забайкальского края 21
1.3. Демографическая ситуация 23
1.4. Промышленность и сельское хозяйство 25
1.5. Состояние окружающей среды 26
1.6. Особенности региона 27

Раздел 2. Нахождение источников образования отходов 28
Раздел 3. Количество образующихся отходов 49

3.1. Сведения о количестве образования ТКО на территории Забайкальского края по данным статистических отчетов 49
3.2. Сведения о количестве образования отходов на территории Забайкальского края, систематизированные по видам отходов согласно федеральному классификационному каталогу отходов и их классам опасности (от I до V класса опасности) 52
3.3. Морфологический состав ТКО 76
3.4. Нормативы накопления ТКО и расчет массы образуемых твердых коммунальных отходов 77

Раздел 4. Целевые показатели по обезвреживанию, утилизации и размещению отходов 100

4.1. Данные об установленных и достигнутых на территории Забайкальского края значениях целевых показателях по обезвреживанию, утилизации и размещению отходов, в том числе ТКО 100
4.2. Целевые показатели по обезвреживанию, утилизации и размещению отходов на территории Забайкальского края на срок действия территориальной схемы 107
4.3. Показатели эффективности объектов по обращению с отходами 109

Раздел 5. Места накопления отходов 111

5.1. Существующая система накопления ТКО 111
5.2. Места накопления отходов (за исключением контейнерных площадок для накопления ТКО) 137
5.3. Раздельное накопление отходов 139
5.4. Накопление опасных и особо опасных отходов 141
5.5. Контейнерный парк 141
5.6. Перспективная система накопления ТКО 141
5.7. Накопление крупногабаритных отходов 145
5.8. Перспективное накопление опасных и особо опасных отходов 146
5.9. Места несанкционированного размещения ТКО 147

Раздел 6. Места нахождения объектов обработки, утилизации, обезвреживания отходов и объектов размещения отходов, включенных в государственный реестр объектов размещения отходов 155

6.1. Реестр действующих объектов по обработке, утилизации, обезвреживанию, размещению отходов на территории Забайкальского края 155

6.2. Анализ данных об объектах по обработке, утилизации, обезвреживанию, размещению отходов на территории Забайкальского края 155

6.3. Оценка существующих объектов системы обращения с отходами на территории Забайкальского края..... 156

6.3.1. Объекты обработки (сортировки) отходов производства и потребления 158

6.3.2. Объекты утилизации отходов производства и потребления 159

6.3.3. Объекты обезвреживания отходов производства и потребления 159

6.3.4. Объекты размещения отходов производства и потребления 159

Раздел 7. Баланс количественных характеристик образования, обработки, утилизации, обезвреживания, размещения отходов..... 168

Раздел 8. Обращение с отдельными видами отходов 174

8.1. Твердые коммунальные отходы..... 174

8.2. Отходы строительства и ремонта..... 174

8.3. Сельскохозяйственные отходы 177

8.4. Отходы от водоподготовки, обработки сточных вод и использования воды..... 178

8.5. Отходы обеспечения электроэнергией, газом и паром..... 178

8.6. Отходы обрабатывающей промышленности 180

8.7. Отходы электрического и электронного оборудования 182

8.8. Отходы добычи полезных ископаемых..... 183

8.9. Медицинские и биологические отходы..... 185

Раздел 9. Схема потоков отходов от источников их образования до объектов обработки, утилизации, обезвреживания отходов и объектов размещения отходов, включенных в государственный реестр объектов размещения отходов 188

9.1. Организации, осуществляющие транспортирование отходов.. 188

9.2. Система транспортирования ТКО..... 188

Раздел 10. Данные о планируемых строительстве, реконструкции, выведении из эксплуатации объектов обработки, утилизации, обезвреживания, размещения отходов 200

10.1. Предложения по основным мероприятиям, направленным на развитие инфраструктуры экологически и санитарно-эпидемиологически безопасного обращения с отходами, в том числе ТКО 200
10.2. Направления развития системы организации и осуществления деятельности по сбору, транспортированию, обработке, утилизации, обезвреживанию, размещению отходов.....210
10.2.1. Критерии выбора перспективных технологий.....210
10.2.2. Технико-экономическая характеристика технологий и оборудования по обработке (сортировке), утилизации, обезвреживанию и размещению ТКО 213
Раздел 11. Оценка объема соответствующих капитальных вложений в строительство, реконструкцию, выведение из эксплуатации объектов обработки, утилизации, обезвреживания, размещения отходов 224
Раздел 12. Прогнозные значения предельных тарифов в области обращения с твердыми коммунальными отходами 226
Раздел 13. Сведения о зонах деятельности региональных операторов228
Раздел 14. Электронная модель территориальной схемы.....230
Раздел 15. Заключение 230
Раздел 16. Приложения.....230

Определения

В настоящей территориальной схеме применяются термины и определения в соответствии с Федеральным законом от 24 июня 1998 года № 89-ФЗ «Об отходах производства и потребления», Федеральным законом от 6 октября 2003 года № 131-ФЗ «Об общих принципах организации местного самоуправления в Российской Федерации» и другими нормативно-правовыми актами Российской Федерации.

Баланс количественных характеристик образования, утилизации, обезвреживания, захоронения твердых коммунальных отходов на территории субъекта Российской Федерации – соотношение количества образовавшихся твердых коммунальных отходов и количественных характеристик их утилизации, обезвреживания, захоронения, передачи в другие субъекты Российской Федерации (поступления из других субъектов Российской Федерации) для последующих утилизации, обезвреживания, захоронения.

Биологические отходы – трупы животных и птиц, в том числе лабораторных, абортированные и мертворожденные плоды, ветеринарные конфискаты (мясо, рыба, другая продукция животного происхождения), выявленные после ветеринарно-санитарной экспертизы на убойных пунктах, хладобойнях, в мясо-рыбоперерабатывающих организациях, рынках, организациях торговли и других объектах, другие отходы, получаемые при переработке пищевого и непищевого сырья животного происхождения.

Вид отходов – совокупность отходов, которые имеют общие признаки в соответствии с системой классификации отходов.

Вредное воздействие на человека – воздействие факторов среды обитания, создающее угрозу жизни или здоровью человека либо угрозу жизни или здоровью будущих поколений.

Вторичные материальные ресурсы (ВМР) – это отходы производства и потребления, в отношении которых существует реальная возможность и целесообразность повторного использования непосредственно или после дополнительной обработки для получения товарной продукции.

Группы однородных отходов – отходы, классифицированные по одному или нескольким признакам (происхождению, условиям образования, химическому и (или) компонентному составу, агрегатному состоянию и физической форме).

Жидкие отходы – отходы, в том числе фекальные, удаляемые из выгребов неканализованных зданий, и т.п.

Загрязнение окружающей среды – поступление в окружающую среду вещества и (или) энергии, свойства, местоположение или количество которых оказывают негативное воздействие на окружающую среду.

Захоронение отходов – изоляция отходов, не подлежащих дальнейшей утилизации, в специальных хранилищах в целях предотвращения попадания вредных веществ в окружающую среду.

Зона деятельности регионального оператора по обращению с твердыми коммунальными отходами – территория или часть территории субъекта Российской Федерации, на которой региональный оператор осуществляет деятельность на основании соглашения, заключаемого с органом исполнительной власти субъекта Российской Федерации.

Источник образования отходов – объект капитального строительства или другой объект, а также их совокупность, объединенные единым назначением и (или) неразрывно связанные физически или технологически и расположенные в пределах одного или нескольких земельных участков, на которых образуются отходы.

Комплекс по переработке отходов (КПО) – комплекс по переработке отходов, включающий деятельность по обработке, утилизации и размещению отходов.

Контейнерная площадка – место накопления твердых коммунальных отходов, обустроенное в соответствии с требованиями законодательства Российской Федерации в области охраны окружающей среды и законодательства Российской Федерации в области обеспечения санитарно-эпидемиологического благополучия населения и предназначенное для размещения контейнеров и бункеров.

Крупногабаритные отходы (КГО) – твердые коммунальные отходы (мебель, бытовая техника, отходы от текущего ремонта жилых помещений и др.), размер которых не позволяет осуществить их складирование в контейнерах.

Медицинские отходы – все виды отходов, в том числе анатомические, патолого-анатомические, биохимические, микробиологические и физиологические, образующиеся в процессе осуществления медицинской деятельности и фармацевтической деятельности, деятельности по производству лекарственных средств и медицинских изделий, деятельности в области использования возбудителей инфекционных заболеваний и генно-инженерно-модифицированных организмов в медицинских целях, а также при производстве, хранении биомедицинских клеточных продуктов.

Мониторинг окружающей среды (экологический мониторинг) – комплексная система наблюдений за состоянием окружающей среды, оценки и прогноза изменений состояния окружающей среды под воздействием природных и антропогенных факторов.

Морфологический состав – соотношение отдельных составляющих твердых коммунальных отходов, выраженное в процентах к общей массе.

Мусороперегрузочная станция (МПС) – это объект или комплекс объектов, предназначенный для складирования (накопления) твердых коммунальных отходов на срок не более 11 месяцев с возможностью перегрузки твердых коммунальных отходов между различными единицами специализированного транспорта, обустроенный в соответствии с требованиями законодательства в области санитарно-эпидемиологического благополучия населения, в области охраны окружающей среды и иного законодательства Российской Федерации, а также с требованиями

нормативно-правовых актов, утвержденных органом исполнительной власти субъекта Российской Федерации.

Мусоросортировочная станция – объект обработки твердых коммунальных отходов, предназначенный для выделения из твердых коммунальных отходов полезных фракций для их дальнейшего использования в качестве вторичных материальных ресурсов.

Накопление отходов – складирование отходов на срок не более чем одиннадцать месяцев в целях их дальнейших обработки, утилизации, обезвреживания, размещения.

Негативное воздействие на окружающую среду – воздействие хозяйственной и иной деятельности, последствия которой приводят к негативным изменениям качества окружающей среды.

Несанкционированная свалка отходов – территория, используемая для размещения отходов производства и потребления, в том числе твердых коммунальных отходов, но не предназначенная для размещения отходов, и (или) объект размещения отходов, не обустроенный в соответствии с требованиями законодательства Российской Федерации в области охраны окружающей среды и законодательства в области обеспечения санитарно-эпидемиологического благополучия населения и не включенный в государственный реестр объектов размещения отходов и (или) в государственный реестр объектов накопленного вреда окружающей среде, для которых выполняется хотя бы одно из следующих условий: площадь указанных территорий и (или) объекта составляет более 10 кв. метров; объем размещения отходов производства и потребления на указанных территориях и (или) объекте составляет более 5 куб. метров.

Норматив накопления твердых коммунальных отходов – среднее количество твердых коммунальных отходов, образующихся в единицу времени.

Обезвреживание отходов – уменьшение массы отходов, изменение их состава, физических и химических свойств (включая сжигание, за исключением сжигания, связанного с использованием твердых коммунальных отходов в качестве возобновляемого источника энергии (вторичных энергетических ресурсов), и (или) обеззараживание на специализированных установках) в целях снижения негативного воздействия отходов на здоровье человека и окружающую среду.

Обработка отходов – предварительная подготовка отходов к дальнейшей утилизации, включая их сортировку, разборку, очистку.

Обращение с отходами – деятельность по сбору, накоплению, транспортированию, обработке, утилизации, обезвреживанию, размещению отходов.

Объект размещения отходов – специально оборудованные сооружения, предназначенные для размещения отходов (полигон, шламохранилище, в том числе шламовый амбар, хвостохранилище, отвал горных пород и другое) и включающие в себя объекты хранения отходов и объекты захоронения отходов.

Объекты захоронения отходов – предоставленные в пользование в установленном порядке участки недр, подземные сооружения для захоронения отходов I–V классов опасности в соответствии с законодательством Российской Федерации о недрах.

Объекты обезвреживания отходов – специально оборудованные сооружения, которые обустроены в соответствии с требованиями законодательства в области охраны окружающей среды и законодательства в области обеспечения санитарно-эпидемиологического благополучия населения и предназначены для обезвреживания отходов.

Окружающая среда – совокупность компонентов природной среды, природных и природно-антропогенных объектов, а также антропогенных объектов.

Опасные отходы – отходы, которые содержат вредные вещества, обладающие опасными свойствами (токсичностью, взрывоопасностью, пожароопасностью, высокой реакционной способностью) или содержащие возбудителей инфекционных болезней, либо которые могут представлять непосредственную или потенциальную опасность для окружающей природной среды и здоровья человека самостоятельно или при вступлении в контакт с другими веществами.

Оператор по обращению с твердыми коммунальными отходами – индивидуальный предприниматель или юридическое лицо, осуществляющие деятельность по сбору, транспортированию, обработке, утилизации, обезвреживанию, захоронению твердых коммунальных отходов.

Органические отходы – растительные отходы, образующиеся в результате осуществления работ по содержанию зеленых насаждений, а также листья после листопада.

Отходы животноводства – многокомпонентная смесь, включающая в себя твердые и жидкие продукты жизнедеятельности сельскохозяйственных животных (экскременты), технологическую и смывную воду, кормовые остатки и газы.

Отходы от использования товаров – отходы, образовавшиеся после утраты товарами, упаковкой товаров полностью или частично своих потребительских свойств.

Переработка отходов – деятельность, заключающаяся в обращении с отходами с целью обеспечения их повторного использования в народном хозяйстве и получения сырья, энергии, изделий и материалов.

Площадка временного накопления (ПВН) – земельный участок, обустроенный в соответствии с требованиями законодательства в области санитарно-эпидемиологического благополучия населения, в области охраны окружающей среды и иного законодательства Российской Федерации, а также с требованиями нормативно-правовых актов, утвержденных органом исполнительной власти субъекта Российской Федерации и предназначенный для складирования ТКО на срок не более 11 месяцев.

Раздельное накопление ТКО – раздельное складирование ТКО по видам отходов, группам отходов, группам однородных отходов (раздельное накопление).

Размещение отходов – хранение и захоронение отходов.

Региональный оператор по обращению с твердыми коммунальными отходами (далее также – региональный оператор) – оператор по обращению с твердыми коммунальными отходами – юридическое лицо, которое обязано заключить договор на оказание услуг по обращению с твердыми коммунальными отходами с собственником твердых коммунальных отходов, которые образуются и места накопления которых находятся в зоне деятельности регионального оператора.

Рециклинг – процесс переработки, в котором собранные и отсортированные отходы, в некоторых случаях совместно с другими материалами, перерабатываются во вторичное сырье или продукцию.

Сбор отходов – прием отходов в целях их дальнейших обработки, утилизации, обезвреживания, размещения лицом, осуществляющим их обработку, утилизацию, обезвреживание, размещение.

Средняя плотность твердых коммунальных отходов – отношение установленного годового норматива накопления в объемных показателях к годовому нормативу накопления по массе.

Строительные отходы – отходы, образующиеся при новом строительстве, реконструкции, капитальном ремонте, сносе зданий и сооружений, прокладке и замене инженерных коммуникаций, объектов дорожно-мостового хозяйства.

Схема потоков отходов – графическое отображение движения отходов от источников их образования до объектов обработки, утилизации, обезвреживания отходов, объектов размещения отходов, включенных в государственный реестр объектов размещения отходов, включает в себя графические обозначения мест, количество образующихся отходов, количество объектов, используемых для обработки, утилизации, обезвреживания, размещения отходов.

Твердые коммунальные отходы – отходы, образующиеся в жилых помещениях в процессе потребления физическими лицами, а также товары, утратившие свои потребительские свойства в процессе их использования физическими лицами в жилых помещениях в целях удовлетворения личных и бытовых нужд. К твердым коммунальным отходам также относятся отходы, образующиеся в процессе деятельности юридических лиц, индивидуальных предпринимателей и подобные по составу отходам, образующимся в жилых помещениях в процессе потребления физическими лицами.

Территориальная схема обращения с отходами – текстовые, табличные и графические описания (карты, схемы, чертежи, планы и иные материалы) системы организации и осуществления на территории субъекта Российской Федерации деятельности по накоплению (в том числе раздельному накоплению), сбору, транспортированию, обработке, утилизации, обезвреживанию, захоронению образующихся на территории

субъекта Российской Федерации и (или) поступающих из других субъектов Российской Федерации отходов.

Транспортирование отходов – перевозка отходов автомобильным, железнодорожным, воздушным, внутренним водным и морским транспортом в пределах территории Российской Федерации, в том числе по автомобильным дорогам и железнодорожным путям, осуществляемая вне границ земельного участка, находящегося в собственности индивидуального предпринимателя или юридического лица, либо предоставленного им на иных правах.

Утилизация отходов – использование отходов для производства товаров (продукции), выполнения работ, оказания услуг, включая повторное применение отходов, в том числе повторное применение отходов по прямому назначению (рециклинг), их возврат в производственный цикл после соответствующей подготовки (регенерация), извлечение полезных компонентов для их повторного применения (рекуперация), а также использование твердых коммунальных отходов в качестве возобновляемого источника энергии (вторичных энергетических ресурсов) после извлечения из них полезных компонентов на объектах обработки, соответствующих требованиям, предусмотренным пунктом 3 статьи 10 Федерального закона от 24 июня 1998 года № 89-ФЗ «Об отходах производства и потребления» (энергетическая утилизация).

Утильные фракции – отходы, классифицированные по одному или нескольким признакам (происхождению, условиям образования, химическому и (или) компонентному составу, агрегатному состоянию и физической форме), пригодные для дальнейшей утилизации.

Федеральный классификационный каталог отходов (ФККО) включает перечень видов отходов, находящихся в обращении в Российской Федерации и систематизированных по совокупности классификационных признаков: происхождению, условиям образования (принадлежности к определенному производству, технологии), химическому и (или) компонентному составу, агрегатному состоянию и физической форме.

Хозяйствующие субъекты – это осуществляющие производство, реализацию либо приобретение товаров, оказание услуг и выполнение работ частные, государственные и иные предприятия, а также их филиалы и представительства, акционерные общества и иные товарищества, союзы, ассоциации, концерны, межотраслевые, региональные и другие объединения предприятий, организации и учреждения, банки, товарные и фондовые биржи, инвестиционные, пенсионные и другие фонды, иные объединения и граждане, занимающиеся самостоятельной предпринимательской деятельностью.

Хранение отходов – складирование отходов в специализированных объектах сроком более чем одиннадцать месяцев в целях утилизации, обезвреживания, захоронения.

Электронная модель территориальной схемы – информационная система, включающая в себя базы данных, программное и техническое

обеспечение, предназначенные для ввода, хранения, актуализации, обработки, анализа, представления, визуализации данных о системе организации и осуществления на территории субъекта Российской Федерации деятельности по накоплению (в том числе раздельному накоплению), сбору, транспортированию, обработке, утилизации, обезвреживанию, размещению отходов, образующихся на территории субъекта Российской Федерации, и (или) отходов, поступающих из других субъектов Российской Федерации.

Обозначения и сокращения

ГО – городской округ

ГП – городское поселение

ГЭЭ – государственная экологическая экспертиза

ИП – индивидуальный предприниматель (индивидуальные предприниматели)

КГО (КГМ) – крупногабаритные отходы (мусор)

МКД – многоквартирные дома

МО – муниципальное образование

МПС – мусороперегрузочная станция

НДС – налог на добавленную стоимость

нп. – населенный пункт

НПА – нормативно-правовой акт

ОПП – отходы производства и потребления

ОРО – объект размещения отходов

Отчетность 2-ТП (отходы) – форма федерального статистического наблюдения № 2-ТП (отходы) «Сведения об образовании, обработке, утилизации, обезвреживании, транспортировании и размещении отходов производства и потребления»

ПВН – площадка временного накопления отходов

п.ст. – поселок при станции

пгт – поселок городского типа

пст. – поселок сельского типа

ПЭТ – полиэтиле́нтерефтала́т

район (МР) – муниципальный район

Региональный оператор – региональный оператор по обращению с твердыми коммунальными отходами

СЗЗ – санитарно-защитная зона

СП – сельское поселение

ТКО – твердые коммунальные отходы

ФККО – федеральный классификационный каталог отходов, утвержденный приказом Федеральной службы по надзору в сфере природопользования от 22 мая 2017 года № 242 «Об утверждении федерального классификационного кадастра отходов»

Первое плечо транспортирования (1-е плечо) – расстояние транспортирования отходов от муниципального образования до объекта по обращению с отходами

Второе плечо транспортирования (2-е плечо) – расстояние между двумя объектами по обращению с отходами

Символ «-» в таблицах и приложениях – данные отсутствуют/не предоставлены

Введение

Одной из глобальных проблем человечества является производство отходов, которое во всем мире нарастает темпами, опережающими их переработку, обезвреживание и утилизацию.

Ежегодно в Российской Федерации образуется около 7,3[1] миллиарда тонн (среднегодовое значение за период с 2018 по 2020 годы) бытовых, сельскохозяйственных, промышленных и иных видов отходов, из которых 55 – 60 млн. тонн составляют ТКО. Увеличивается количество отходов, которые не вовлекаются во вторичный хозяйственный оборот, а размещаются на полигонах и свалках, что приводит к выводу продуктивных сельскохозяйственных угодий из оборота. Около 15 000 санкционированных объектов размещения отходов занимают территорию общей площадью примерно 4 млн гектаров, и эта территория ежегодно увеличивается на 300–400 тыс. гектаров[2].

В настоящее время на федеральном и региональных уровнях разработаны и утверждены новые и актуализируются действующие нормативно-правовые акты, направленные на решение основных проблем в области обращения с отходами: отсутствие отлаженной системы учета предприятиями и контролирующими органами образования и размещения отходов; несовершенство системы сбора и удаления ТКО; отсутствие оборудованных по современным требованиям полигонов и других мест размещения отходов, включая технологические решения по экологически безопасному размещению, переработке и утилизации; значительная захламленность бытовым и производственным мусором территорий населенных пунктов, лесных массивов, пойм рек и водоемов, зон вблизи промышленных предприятий и частного сектора; недостаточно активное внедрение передовых технологий по переработке отходов производства и потребления.

Стратегия развития промышленности по обработке, утилизации и обезвреживанию отходов производства и потребления на период до 2030 года направлена на формирование и перспективное развитие новой отрасли промышленности по обработке, утилизации и обезвреживанию отходов, объединяющей в своей инфраструктуре:

- хозяйствующие субъекты, реализующие деятельность по созданию, производству и выпуску техники, технологий, установок, оборудования для обработки, утилизации и обезвреживания отходов;

---

[1] Росстат / Официальная статистика / Окружающая среда / Отходы производства и потребления / Образование, утилизация, обезвреживание и размещение отходов производства и потребления в Российской Федерации за период с 2003 по 2020 годы.

[2] Пункт 11 Указа Президента Российской Федерации от 19 апреля 2017 года № 176 «О Стратегии экологической безопасности Российской Федерации на период до 2025 года».

- научно-исследовательские, опытно-конструкторские организации, учреждения, занятые в сфере разработки инновационных технологий ресурсосбережения, обработки, утилизации и обезвреживания отходов;
- хозяйствующие субъекты одной или нескольких отраслей экономики, осуществляющие деятельность в области обработки, утилизации и обезвреживания отходов, производства продукции из вторичного сырья.

Стратегия социально-экономического развития Забайкальского края на период до 2030 года одним из долгосрочных приоритетов определила обеспечение экологически безопасного обращения с отходами, а также обеспечение безопасности среды проживания и увеличения доли экологически безопасной утилизации твердых коммунальных отходов до 90% за счет налаженной системы сбора и хранения твердых коммунальных отходов до 2030 года.

В регионе разработаны и действуют программы, направленные на решение приоритетных задач в сфере обращения с отходами производства и потребления.

Подпрограммой «Совершенствование охраны компонентов окружающей среды» к государственной программе Забайкальского края «Охрана окружающей среды» (далее – Подпрограмма) проблема обработки, утилизации и санкционированного захоронения отходов на территории Забайкальского края намечена как остростоящая.

Подпрограмма предусматривает комплексное решение вопросов, связанных с реабилитацией объектов экологического ущерба в связи с прошлой экономической деятельностью, предотвращением дальнейшего накопления отходов производства, в том числе с реализацией мер и внедрением механизмов, способствующих оздоровлению микроклимата территорий, подверженных негативному воздействию отходов, с предупреждением негативного воздействия объектов прошлой хозяйственной деятельности.

Региональный проект «Комплексная система обращения с твердыми коммунальными отходами (Забайкальский край)» основной целью наметил создание комплексной системы обращения с ТКО путем увеличения к 2024 году доли ТКО, направленных на обработку, в общей массе образованных ТКО до 17,8%, и доли ТКО, направленных на утилизацию, выделенных в результате раздельного накопления и обработки (сортировки) ТКО, в общей массе образованных ТКО до 8,6%.

Масштабность и сложность задачи, наличие в ней значительного межотраслевого, и межмуниципального аспектов, необходимость комплексного подхода и организации взаимодействия органов власти всех уровней, хозяйствующих субъектов и населения, обуславливает ее решение системно-целевыми методами с использованием инструментария и детальной дорожной карты – территориальной схемы обращения с отходами. Только такой подход позволяет сконцентрировать для решения этой задачи

необходимые финансовые, организационные, технические и научные ресурсы, привлечь значительные объемы внебюджетных инвестиций.

Территориальная схема обращения с отходами Забайкальского края (далее – территориальная схема) – основной документ определяющий порядок движения отходов, разработан в целях организации и осуществления деятельности по сбору, накоплению, транспортированию, обработке, утилизации, обезвреживанию, захоронению отходов на территории Забайкальского края.

Пересмотр положений территориальной схемы осуществляется с учетом требований постановления Правительства Российской Федерации от 4 апреля 2016 года № 269 «Об определении нормативов накопления твердых коммунальных отходов», а также в связи с актуализацией входящей в нее информации.

Территориальная схема разработана в соответствии с требованиями действующего законодательства Российской Федерации, в том числе следующих документов:

- Федеральным законом от 24 июня 1998 года № 89-ФЗ «Об отходах производства и потребления» (с последующими изменениями и дополнениями);
- Федеральным законом от 30 марта 1999 года № 52-ФЗ «О санитарно-эпидемиологическом благополучии населения» (с последующими изменениями и дополнениями);
- постановлением Правительства Российской Федерации от 22 сентября 2018 года № 1130 «О разработке, общественном обсуждении, утверждении, корректировке территориальных схем в области обращения с отходами производства и потребления, в том числе с твердыми коммунальными отходами, а также о требованиях к составу и содержанию таких схем»;
- Основами государственной политики в области экологического развития России на период до 2030 года, утвержденными Президентом Российской Федерации 30 апреля 2012 года;
- Указом Президента Российской Федерации от 19 апреля 2017 года № 176 «О Стратегии экологической безопасности Российской Федерации на период до 2025 года»;
- Указом Президента Российской Федерации от 21 июля 2020 года № 474 «О национальных целях развития Российской Федерации на период до 2030 года»;
- поручениями Президента Российской Федерации от 29 марта 2011 года № Пр-781 «О подготовке долгосрочных целевых инвестиционных программ обращения с твердыми бытовыми и промышленными отходами в субъектах Российской Федерации»; от 10 апреля 2012 года № Пр-2138 «О разработке комплексной стратегии обращения с твердыми бытовыми отходами, предусматривающей, в том числе, создание эффективной системы управления в этой области»; от 15

ноября 2017 года № Пр-2319 «Перечень поручений по результатам проверки исполнения законодательства и решений Президента в сфере регулирования обращения с отходами»;

- Государственной программой Российской Федерации «Охрана окружающей среды», утвержденной постановлением Правительства Российской Федерации от 15 апреля 2014 года № 326 (с последующими изменениями и дополнениями);
- Стратегией развития промышленности по обработке, утилизации и обезвреживанию отходов производства и потребления на период до 2030 года, утвержденной распоряжением Правительства Российской Федерации от 25 января 2018 года № 84-р;
- Стратегией обращения с твердыми коммунальными (бытовыми) отходами в Российской Федерации, утвержденной приказом Минприроды России от 14 августа 2013 года № 298;
- Указом Президента Российской Федерации от 7 мая 2018 года № 204 «О национальных целях и стратегических задачах развития Российской Федерации на период до 2024 года» (с последующими изменениями и дополнениями);
- приказом Федеральной службы по надзору в сфере природопользования от 22 мая 2017 года № 242 «Об утверждении Федерального классификационного каталога отходов» (с последующими изменениями и дополнениями);
- приказом Министерства природных ресурсов и экологии Российской Федерации от 25 февраля 2010 года № 49 «Об утверждении Правил инвентаризации объектов размещения отходов» (с последующими изменениями и дополнениями);
- приказом Министерства природных ресурсов и экологии Российской Федерации от 4 декабря 2014 года № 536 «Об утверждении Критериев отнесения отходов к I-V классам опасности по степени негативного воздействия на окружающую среду»;
- постановлением Правительства Российской Федерации от 30 мая 2016 года № 484 «О ценообразовании в области обращения с твердыми коммунальными отходами» (с последующими изменениями и дополнениями);
- постановлением Правительства Российской Федерации от 2 декабря 2021 года № 2181 «О внесении изменений в некоторые акты Правительства Российской Федерации в сфере обращения с твердыми коммунальными отходами»;
- СанПиН 2.1.3684–21 «Санитарно-эпидемиологические требования к содержанию территорий городских и сельских поселений, к водным объектам, питьевой воде и питьевому водоснабжению, атмосферному воздуху, почвам, жилым помещениям, эксплуатации производственных, общественных помещений, организации и проведению санитарно-противоэпидемических (профилактических) мероприятий»;

- Законом Забайкальского края от 23 декабря 2009 года № 327-33К «Об отходах производства и потребления» (с последующими изменениями и дополнениями);
- постановлением Правительства Забайкальского края от 26 декабря 2013 года № 586 «Об утверждении Стратегии социально-экономического развития Забайкальского края на период до 2030 года» (с последующими изменениями и дополнениями);
- постановлением Правительства Забайкальского края от 10 апреля 2014 года № 188 об утверждении государственной программы Забайкальского края «Охрана окружающей среды» (с последующими изменениями и дополнениями);
- постановлением Правительства Забайкальского края от 10 октября 2017 года № 409 «Об утверждении Порядка накопления твердых коммунальных отходов (в том числе их раздельного накопления) на территории Забайкальского края» (с последующими изменениями и дополнениями);
- распоряжением Губернатора Забайкальского края от 27 декабря 2018 года № 518-р «Об организации на территории Забайкальского края работы по обращению с отходами»;
- приказом Региональной службы по тарифам и ценообразованию Забайкальского края от 18 февраля 2021 года № 21-НПА «Об установлении нормативов накопления твердых коммунальных отходов на территории Забайкальского края» (вступил в силу с 1 марта 2021 года);
- документами территориального планирования Забайкальского края.

Содержащаяся в территориальной схеме информация основана на официальных материалах, представленных уполномоченными органами исполнительной власти Забайкальского края, органами местного самоуправления Забайкальского края, открытых государственных данных и информации, размещенной в сети «Интернет» в виде систематизированных данных, организованных в формате, обеспечивающем их автоматическую обработку без предварительного изменения человеком, в целях неоднократного, свободного и бесплатного использования.

Территориальная схема разработана на срок до 2031 года и обеспечивает достижение целей государственной политики в области обращения с отходами в порядке их приоритетности:

- максимальное использование исходных сырья и материалов, предотвращение образования отходов, снижение класса опасности отходов в источниках их образования;
- обработку, утилизацию и обезвреживание отходов;
- безопасное захоронение отходов.

Территориальная схема предусматривает комплексную обработку и утилизацию отходов, обеспечивающую минимальный объем их захоронения, использование наилучших доступных технологий обращения с отходами и применение методов экономического регулирования деятельности в области обращения с отходами, направленных на уменьшение количества образующихся отходов и вовлечение их в хозяйственных оборот.

В целях снижения объемов прямого полигонного захоронения твердых коммунальных отходов и предотвращения их вредного воздействия на окружающую среду, вовлечения отдельных компонентов твердых коммунальных отходов в хозяйственный оборот в качестве дополнительных источников сырья, максимального использования исходных сырья и материалов, сокращения образования твердых коммунальных отходов и сн ижение их класса опасности, в местах накопления отходов целесообразна организация раздельного накопления твердых коммунальных отходов.

Согласно пункту 2 статьи 13^4 Федерального закона от 24 июня 1998 года № 89-ФЗ «Об отходах производства и потребления», накопление отходов может осуществляться путем их раздельного складирования по видам отходов, группам отходов, группам однородных отходов (раздельное накопление).

В ходе разработки территориальной схемы:

- собрана и верифицирована информация об источниках образования отходов, местах накопления отходов, объектах по обработке, обезвреживанию, захоронению отходов, потоках движения отходов, организациях, осуществляющих деятельность по обращению с отходами;
- сформирована финансовая модель, обеспечивающая расчет экономических последствий реализации территориальной схемы на каждый год ее действия с учетом динамики отходообразования;
- построена электронная модель, включающая в себя базу данных, средства ввода и отображения информации по вопросам обращения с отходами, математическую модель расчета оптимального размещения объектов по обращению с твердыми коммунальными отходами, их технических характеристик, и направлений транспортирования отходов.

Раздел 1. Краткая характеристика объекта разработки территориальной схемы обращения с отходами

1.1. Общие сведения о Забайкальском крае

Забайкальский край – субъект Российской Федерации, входящий в состав Дальневосточного федерального округа и Восточно-Сибирского экономического района. Образован 1 марта 2008 года в результате объединения Читинской области и Агинского Бурятского автономного округа. Граничит с Амурской и Иркутской областями, Республиками Бурятия и Саха (Якутия). Южная и юго-восточная границы Забайкальского края являются государственной границей Российской Федерации с Монголией и Китайской Народной Республикой. Площадь территории составляет 431,9 тыс. км² (2,52% площади России), общая длина границ – 4 770 км.

В состав края входят 346 муниципальных образований, в том числе 4 городских округа, 6 муниципальных округов, 25 муниципальных районов, 38 городских поселений и 273 сельских поселения. Административный центр края – город Чита.

Рисунок 1.1. Карта Забайкальского края

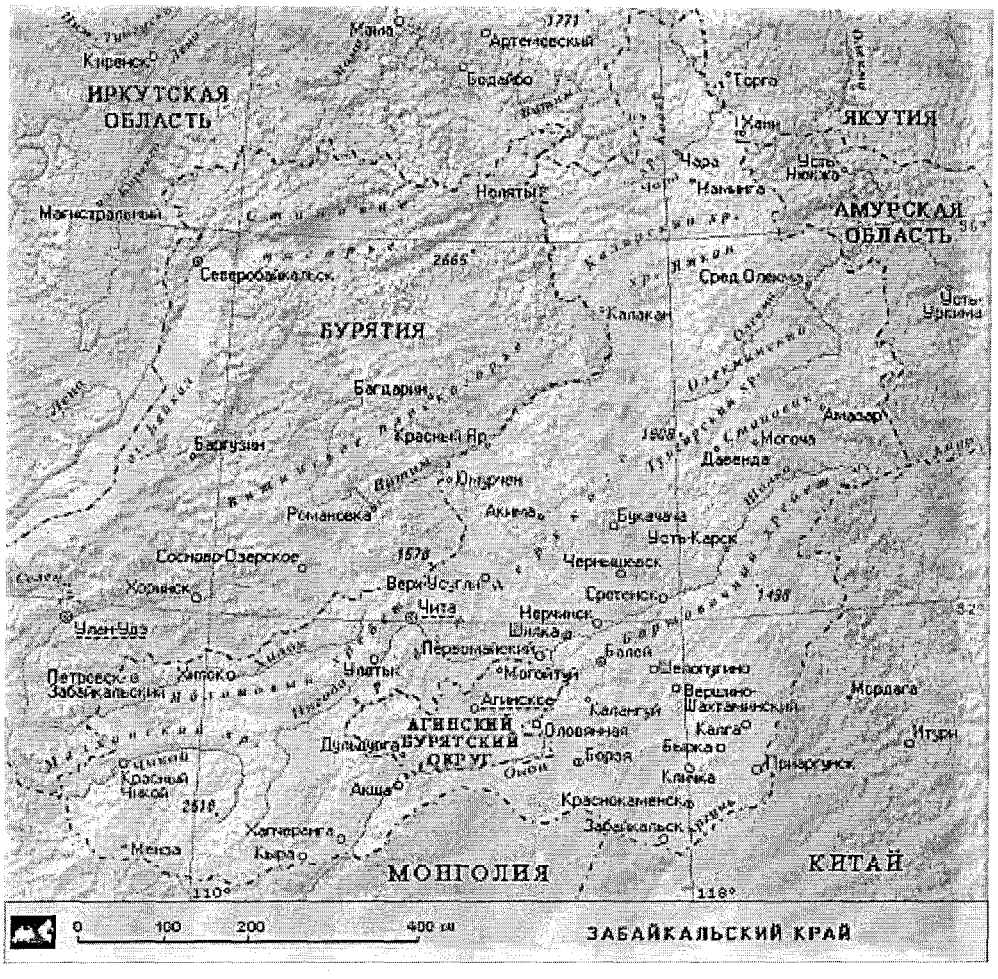

1.2. Природно-климатическая характеристика Забайкальского края

Забайкальский край располагается в восточной части Российской Федерации, Дальневосточном федеральном округе, в восточной половине Забайкалья. Наибольшая протяженность края с севера (хребет Кодар) на юг (Приононская равнина) отмечается на меридиане 117°08' восточной долготы и достигает почти 1000 км, с запада (Яблоновый хребет) на восток (река Аргунь) по параллели 50° северной широты протяженность составляет немногим более 850 км. На территории края находятся наивысшая и наименьшая высоты над уровнем моря всего Забайкалья. Первая – 3 073 м (пик БАМ), вторая – 292 м, находится в долине Амура.

Климат края, как и большей восточной части Российской Федерации, в Дальневосточном федеральном округе резко континентальный с недостаточным количеством атмосферных осадков. Каларский и Тунгокоченский муниципальные округа, Тунгиро-Олёкминский район приравнены к районам Крайнего Севера. Зима длительная и холодная, малоснежная, с большим числом ясных дней. Средняя температура января составляет −19,7 (−21) °С на юге и −37,5 °С на севере. Абсолютный минимум −64 °С – зарегистрирован на прииске имени XI лет Октября в Каларском муниципальном округе. Лето короткое, но сравнительно теплое. Средняя температура июля составляет +13 °С на севере (а также на равнинах) до +20,7 °С на юге (до +21 °С в горах), абсолютный максимум +42 °С – зарегистрирован в селе Ново-Цурухайтуй Приаргунского муниципального округа. Безморозный период составляет в среднем 80–140 дней. Осень теплая. Количество осадков составляет 300 мм (на юге) и до 600 мм (на севере), основная часть которых приходится на лето и осень.

В рельефе преобладают мягкоочерченные средневысотные горы северо-восточного простирания (хребты Яблоновый, Черского, Борщовочный, Даурский и др.) и разделяющие их межгорные котловины. На юге располагается обширная Приононская равнина.

Информация о почвенном фонде Забайкальского края представлена в таблице 1.1.

Таблица 1.1. Почвенный фонд Забайкальского края

Почвы	Доля площади, %
Почвы тундр	
Перегнойно-карбонатные тундровые	0,3
Таежные глеевые гумусово-перегнойные (глееземы слабоглеевые гумусово-перегнойные таежные)	1,2
Таежные глеевые торфянисто-перегнойные (глееземы торфянисто-перегнойные таежные)	0,1
Таежные торфянисто-перегнойные высокогумусные неоглеенные	4,3
Дерново-подзолистые (без разделения)	0,2
Дерново-подзолистые глубокоглееватые и глееватые (в том числе поверхностно-глееватые) преимущественно глубокие	0,2

Подзолы иллювиально-железистые и иллювиально-гумусовые без разделения (подзолы иллювиально-мало- и многогумусовые)	23,9
Подзолы сухоторфянистые	0,6
Подзолы глеевые торфянистые и торфяные, преимущественно иллювиально-гумусовые	0,1
Подбуры таежные (без разделения)	12,7
Подбуры сухоторфянистые	4,4
Подбуры охристые	0,6
Дерново-таежные кислые (дерново-буроземные кислые)	3,1
Дерново-таежные насыщенные (дерново-буроземные слабоненасыщенные и насыщенные)	16,7
Дерново-таежные глееватые и глеевые (дерново-буроземные глееватые и глеевые)	0,6
Перегнойно-карбонатные	0,3
Дерново-карбонатные (включая выщелоченные и оподзоленные)	0,9
Серые лесные неоподзоленные	2,6
Боровые пески	0,4
Черноземы мучнисто-карбонатные, включая выщелоченные, типичные, обыкновенные и южные (черноземы промытые)	3,6
Черноземы глубоковскипающие и бескарбонатные на легких породах	2
Черноземы солонцеватые	0,1
Лугово-черноземные	4,5
Лугово-черноземные солонцеватые и солончаковатые	<0,1
Каштановые мучнисто-карбонатные без разделения (каштановые промытые)	1,4
Лугово-каштановые	0,5
Торфяные болотные переходные	0,1
Торфянисто- и торфяно-глеевые болотные (глееземы торфянистые и торфяные болотные)	2,5
Лугово-болотные	0,2
Луговые солонцеватые и солончаковатые	0,1
Луговые (без разделения)	0,5
Солончаки луговые	0,2
Солончаки соровые	0,1
Пойменные кислые	3,5
Пойменные засоленные	0,3
Пойменные заболоченные	1,7
Высокогорные дерново-гольцовые	2,9
Горные примитивные	0,1
Горные лесо-луговые	1,1
КОМПЛЕКСЫ	
Бугорковые кочарниковые	
Арктотундровые перегнойно-глеевые, почвы пятен и тундровые глеевые торфянистые и торфяные	<0,1
НЕПОЧВЕННЫЕ ОБРАЗОВАНИЯ	
Каменистые россыпи	1,6
Пески	<0,1
Вода	0,1
Итого	100

На территории края расположено около 15 000 озер, протекает более чем 40 000 рек. Полностью или частично на территории Забайкальского края протекают 54 реки протяженностью от 100 до 500 км. 14 рек, длина которых более 500 км, относятся к категории самых крупных водотоков России, из них 5 рек полностью находятся на территории края (Газимур, Ингода, Калар, Нерча, Шилка).

Почти половина территории покрыта лесами. Даурская лиственница занимает 81%, сосна – 9%, кедр – 2% лесопокрытой площади. Тайга к югу сменяется горной лесостепью, постепенно переходящей в степь.

Забайкальский край занимает восьмое место в Российской Федерации по размерам лесосечного фонда доступных для использования лесов. Общая площадь лесного фонда края – 34 066 тысячи га.

Регион обладает крупными запасами каменных и бурых углей, железной руды, серебра, меди, золота, плавикового шпата (флюорита), вольфрама, сурьмы, олова, урана, лития, тантала, ниобия, циркона и германия. Также в регионе сосредоточены огромные запасы огнеупорных и тугоплавких глин, цеолитов и графита.

1.3. Демографическая ситуация

Численность населения Забайкальского края на 1 января 2022 года составила 1 043,5 тыс. человек. По сравнению с 2021 годом численность населения уменьшилась на 10 тыс. человек. Городское население края составляет 716,7 тысячи человек (68,7%), сельское – 326,8 тысячи человек (31,3%).

Таблица 1.2. Численность населения Забайкальского края (на 1 января соответствующего года)

Годы	Всего, тыс. чел.	В том числе	
		городское население	сельское население
2014	1 090,3	731,7	358,6
2015	1 087,5	732,6	354,9
2016	1 083,0	733,4	349,6
2017	1 079,0	734,0	345,0
2018	1 072,8	731,9	340,9
2019	1 065,8	729,3	336,5
2020	1 059,7	722,5	337,2
2021	1 053,5	720,0	333,5
2022	1 043,5	716,7	326,8

Таблица 1.3. Численность населения Забайкальского края по городским округам и муниципальным районам на 1 января 2022 года, человек

№ п/п	Наименование муниципального образования	Всего	Городское население	Сельское население
	Забайкальский край	1 043 467	716 657	326 810
1	Городской округ «Город Чита»	350047	350047	-

№ п/п	Наименование муниципального образования	Всего	Городское население	Сельское население
2	Городской округ «Город Петровск-Забайкальский»	15438	15438	-
3	Городской округ ЗАТО п. Горный	9866	9866	-
4	Городской округ «Посёлок Агинское»	18521	18461	60
5	Каларский муниципальный округ	7393	3624	3769
6	Приаргунский муниципальный округ	18357	7930	10427
7	Муниципальный район «Агинский район»	16141	4597	11544
8	Муниципальный район «Акшинский район»*	8540	-	8540
9	Муниципальный район «Александрово-Заводский район»*	6704	-	6704
10	Муниципальный район «Балейский район»	16688	10560	6128
11	Муниципальный район «Борзинский район»	46101	40604	5497
12	Муниципальный район «Газимуро-Заводский район»	8194	-	8194
13	Муниципальный район «Дульдургинский район»	14002	-	14002
14	Муниципальный район «Забайкальский район»	20820	13295	7525
15	Муниципальный район «Калганский район»	6952	-	6952
16	Муниципальный район «Карымский район»	34007	21916	12091
17	Муниципальный район «Город Краснокаменск и Краснокаменский район»	57349	51598	5751
18	Муниципальный район «Красночикойский район»	17006	-	17006
19	Муниципальный район «Кыринский район»	11388	-	11388
20	Муниципальный район «Могойтуйский район»	24646	10631	14015
21	Муниципальный район «Могочинский район»	23268	19562	3706
22	Муниципальный район «Нерчинский район»	26293	15794	10499
23	Муниципальный район «Нерчинско-Заводский район»*	8489	-	8489
24	Муниципальный район «Оловяннинский район»	33729	15829	17900
25	Муниципальный район «Ононский район»	8814	-	8814
26	Муниципальный район «Петровск-Забайкальский район»	16315	3473	12842
27	Муниципальный район «Сретенский район»	20586	14742	5844
28	Муниципальный район «Тунгиро-Олёкминский район»	1297	-	1297
29	Муниципальный район «Тунгокоченский район»*	10888	5103	5785
30	Муниципальный район «Улётовский район»	17645	2926	14719
31	Муниципальный район «Хилокский район»	26881	13450	13431
32	Муниципальный район «Чернышевский район»	31292	21400	9892
33	Муниципальный район «Читинский район»	65703	20026	45677
34	Муниципальный район «Шелопугинский район»	6259	-	6259
35	Муниципальный район «Шилкинский район»	37848	25785	12063

* Муниципальный район «Акшинский район» преобразован в Акшинский муниципальный округ Забайкальского края (Закон Забайкальского края от 29 июня 2022

№ п/п	Наименование муниципального образования	Всего	Городское население	Сельское население
года № 2072-33К «О преобразовании всех поселений, входящих в состав муниципального района «Акшинский район» Забайкальского края, в Акшинский муниципальный округ Забайкальского края»); муниципальный район «Александрово-Заводский район» преобразован в Александрово-Заводский муниципальный округ Забайкальского края (Закон Забайкальского края от 29 июня 2022 года № 2073-33К «О преобразовании всех поселений, входящих в состав муниципального района «Александрово-Заводский район» Забайкальского края, в Александрово-Заводский муниципальный округ Забайкальского края»); муниципальный район «Нерчинско-Заводский район» преобразован в Нерчинско-Заводский муниципальный округ Забайкальского края (Закон Забайкальского края от 29 июня 2022 года № 2074-33К «О преобразовании всех поселений, входящих в состав муниципального района «Нерчинско-Заводский район» Забайкальского края, в Нерчинско-Заводский муниципальный округ Забайкальского края»); муниципальный район «Тунгокоченский район» преобразован в Тунгокоченский муниципальный округ Забайкальского края (Закон Забайкальского края от 1 июня 2022 года № 2070-33К «О преобразовании всех поселений, входящих в состав муниципального района «Тунгокоченский район» Забайкальского края, в Тунгокоченский муниципальный округ Забайкальского края»).			

1.4. Промышленность и сельское хозяйство

В 2021 году в структуре промышленного производства наибольший удельный вес занимала добыча полезных ископаемых – 75,5%, на долю обрабатывающих производств приходилось 11,0%, на долю обеспечения электрической энергией, газом и паром – 12,4%, на долю водоснабжения и водоотведения – 1,1%.

Сельское хозяйство Забайкальского края функционирует в границах территории, относящейся к числу регионов экстремального, рискованного земледелия. Биоклиматический потенциал плодородия почв Забайкальского края значительно ниже, чем в европейской части России, для получения единицы сельскохозяйственной продукции требуется больше энергозатрат.

В структуре сельскохозяйственного производства на долю сельскохозяйственных организаций приходилось 11,9% объема продукции, населения – 76,3%, крестьянских (фермерских) хозяйств и индивидуальных предпринимателей – 11,8%.

На территории края выращивают пшеницу, тритикале, ячмень, овес, рапс, картофель, кормовые культуры.

Ведущей отраслью сельскохозяйственного производства Забайкальского края является животноводство, представленное подотраслями: молочное и мясное скотоводство, свиноводство, овцеводство, козоводство, коневодство, птицеводство, пчеловодство, незначительный удельный вес занимают оленеводство и верблюдоводство. Доля продукции животноводства в общем объеме производства продукции сельского хозяйства составляет 75%–80%. В перспективе животноводство останется главной отраслью сельского хозяйства Забайкальского края, определяющей основную его специализацию.

Среди подотраслей животноводства наибольшее развитие в крае получили мясное и мясомолочное скотоводство, тонкорунное (мериносовое) и полугрубошерстное овцеводство, табунное коневодство и свиноводство. Птицеводство, оленеводство и другие направления животноводства в настоящее время менее развиты. Основные виды получаемой продукции животноводства – молоко, мясо, шерсть.

Мясное скотоводство в Забайкальском крае имеет значительные перспективы роста и развития, связанные с наличием в Забайкальском крае огромных массивов малоиспользуемых сельскохозяйственных угодий, пригодных для размещения дополнительного скотопоголовья.

1.5. Состояние окружающей среды

Основными видами антропогенного воздействия на природную среду, приводящими к ухудшению ее экологических характеристик, является загрязнение компонентов биосферы выбросами вредных веществ в атмосферный воздух, сбросами в водные объекты и отходами производства и потребления.

Результаты наблюдений в 2020 году свидетельствуют о том, что уровень загрязнения атмосферного воздуха городов Забайкальского края остается довольно высоким.

Наиболее загрязненным городом края остается Чита (и это касается зимнего периода года) – в силу своего географического положения и господствующей штилевой погоды.

В 2020 году в атмосферу выброшено 137,168 тысячи тонн загрязняющих веществ, что на 7,524 тысячи тонн меньше, чем в 2019 году.

Высокому уровню загрязнения атмосферного воздуха способствуют и климатические особенности Забайкальского края, так территория края находится в зоне действия сибирского антициклона, обусловливающего штилевую или со слабым ветром погоду, в связи с чем, создаются неблагоприятные для рассеивания загрязняющих веществ метеорологические условия.

Данное свойство атмосферы приводит к тому, что при относительно низких удельных выбросах загрязняющих веществ может наблюдаться высокий уровень загрязнения атмосферного воздуха.

В 2020 году мониторинг загрязнения поверхностных вод осуществлялся на 30 реках (в том числе одной протоке) и 1 озере, всего в 45 пунктах (55 створах) Государственной наблюдательной сети (ГНС).

Из 31 водного объекта Забайкальского края, для которых рассчитан удельный комбинаторный индекс загрязненности воды (УКИЗВ), грязные воды (4 класс качества) имеют 2 (или 6%), в 2019 году – 5 (или 16%); загрязненные и очень загрязненные (3 класс качества) – 26 водных объектов (или 84%), в 2019 году – 26 (или 84%); слабо загрязненные (2 класс качества) – 3 (или 10%), в 2019 году – 0 (или 0%).

В 2020 году наблюдается некоторое улучшение качества поверхностных вод края, так количество грязных водных объектов сократилось на 3, очень загрязненных – на 4, при этом увеличилось количество загрязненных водных объектов на 4 и слабо загрязненных на 3. В целом вода рек Забайкальского края характеризуется как очень загрязненная.

1.6. Особенности региона

Особенностями Забайкальского края, которые учитываются при формировании территориальной схемы, являются:

- Основные виды экономической деятельности Забайкальского края – промышленность (добыча полезных ископаемых, обрабатывающие производства, обеспечение электрической энергией, газом и паром), сельское хозяйство.
- Неравномерное распределение ареалов образования ТКО: плотность населения составляет 2,42 человека на 1 км^2, 68,7% которого сосредоточено в городской местности. Самым многочисленным населенным пунктом Забайкальского края является город Чита, в котором насчитывается 350 тыс. жителей. Второй по численности город – Краснокаменск, с населением порядка 52 тыс. жителей.
- Отсутствие необходимого количества объектов, используемых для размещения ТКО.
- Отсутствие единой системы по учету образующихся отходов, в том числе ТКО.
- Дефицит объектов, используемых для обработки ТКО.
- Отсутствие объектов, используемых для утилизации ТКО
- Наличие большого количества населенных пунктов, с которыми отсутствует регулярное транспортное сообщение или существует только водное или воздушное сообщение.
- Удельный вес утилизированных эффективными способами и методами ТКО практически сводится к нулю.

Раздел 2. Нахождение источников образования отходов

Источник образования отходов – объект капитального строительства или другой объект, а также их совокупность, объединенные единым назначением и (или) неразрывно связанные физически или технологически и расположенные в пределах одного или нескольких земельных участков, на которых образуются твердые коммунальные отходы.

Перечень источников образования отходов сформирован с учетом сведений, предоставленных региональным оператором, действующим на территории Забайкальского края, данных Государственной информационной системы жилищно-коммунального хозяйства (ГИС ЖКХ), Федеральной службы государственной статистики, портала общественного проекта ГосЖКХ (gosjkh.ru), УФСИН России по Забайкальскому краю, учреждений, подведомственных Министерству обороны Российской Федерации, сведений из открытых источников сети «Интернет».

В территориальную схему включена вся собранная информация об объектах, являющихся источниками образования твердых коммунальных отходов, в том числе для которых установлены нормативы накопления ТКО, по следующим категориям:

- Население: индивидуальные жилые дома, многоквартирные дома;
- Административные здания, учреждения, конторы: банки, финансовые учреждения; отделения связи; административные, офисные учреждения;
- Предприятия торговли: продовольственные магазины, промтоварный магазин, павильоны, супермаркеты (универмаги), рынки промтоварные;
- Предприятия транспортной инфраструктуры: автомастерские, шиномонтажные мастерские, станции технического обслуживания; автозаправочные станции; гаражи, парковки закрытого типа; железнодорожные и автовокзалы, аэропорты, речные порты;
- Дошкольные и учебные заведения: дошкольные образовательные учреждения; общеобразовательные учреждения; учреждения начального и среднего профессионального образования, высшего профессионального и послевузовского образования или иные учреждения, осуществляющие образовательный процесс; детские дома, интернаты;
- Культурно-развлекательные, спортивные учреждения: клубы, кинотеатры, концертные залы, театры, цирки; библиотеки, архивы; спортивные клубы, центры, комплексы;
- Предприятия общественного питания: кафе, рестораны, бары, закусочные, столовые;
- Предприятия службы быта: ремонт и пошив одежды; парикмахерские, косметические салоны, салоны красоты; гостиницы, общежития;

- Предприятия в сфере похоронных услуг: кладбища; организации, оказывающие ритуальные услуги;
- Предприятия иных отраслей промышленности.

Дополнительно в территориальную схему включены данные об образовании ТКО учреждениями УФСИН России по Забайкальскому краю и учреждениями, подведомственными Министерству обороны Российской Федерации.

Количество объектов, являющихся источниками образования ТКО, приведено в таблице 2.1.

Таблица 2.1. Количество источников образования ТКО

Муниципальное образование	Количество источников образования ТКО		
	Домовладения	объекты общественного назначения	итого
Забайкальский край			
Городской округ «Город Петровск-Забайкальский»	328	231	559
Городской округ «Город Чита»	3 494	12 763	16 257
Городской округ «Посёлок Агинское»	268	202	470
Городской округ ЗАТО п. Горный	62	34	96
Акшинский муниципальный округ	126	159	285
Александрово-Заводский муниципальный округ	206	112	318
Каларский муниципальный округ	176	230	406
Нерчинско-Заводский муниципальный округ	141	181	322
Приаргунский муниципальный округ	424	271	695
Тунгокоченский муниципальный округ	207	184	391
Муниципальный район «Агинский район»	293	122	415
Муниципальный район «Балейский район»	541	249	790
Муниципальный район «Борзинский район»	621	599	1 220
Муниципальный район «Газимуро-Заводский район»	153	150	303
Муниципальный район «Город Краснокаменск и Краснокаменский район»	352	506	858
Муниципальный район «Дульдургинский район»	251	172	423
Муниципальный район «Забайкальский район»	410	202	612
Муниципальный район «Калганский район»	112	96	208
Муниципальный район «Карымский район»	422	343	765
Муниципальный район «Красночикойский район»	205	225	430
Муниципальный район «Кыринский район»	193	217	410
Муниципальный район «Могойтуйский район»	476	276	752
Муниципальный район «Могочинский район»	384	478	862
Муниципальный район «Нерчинский район»	338	286	624

Муниципальное образование	Количество источников образования ТКО		
	Домовладения	объекты общественного назначения	итого
Забайкальский край			
Муниципальный район «Оловяннинский район»	560	370	930
Муниципальный район «Ононский район»	151	164	315
Муниципальный район «Петровск-Забайкальский район»	273	163	436
Муниципальный район «Сретенский район»	308	233	541
Муниципальный район «Тунгиро-Олёкминский район»	25	14	39
Муниципальный район «Улётовский район»	298	216	514
Муниципальный район «Хилокский район»	430	414	844
Муниципальный район «Чернышевский район»	578	454	1 032
Муниципальный район «Читинский район»	1 239	845	2 084
Муниципальный район «Шелопугинский район»	133	97	230
Муниципальный район «Шилкинский район»	716	465	1 181
Итого	14 894	21 723	36 617

Все объекты, являющиеся источниками образования ТКО, распределены по категориям. В соответствии с этой классификацией проведены исследования массы и объема образуемых ТКО, результаты которых представлены в таблицах 3.8 и 3.9. Реестр источников образования ТКО представлен в электронной модели территориальной схемы и приложении А1.

В приложении А2 приведен адресный перечень индивидуальных предпринимателей и юридических лиц, являющихся источниками образования иных видов отходов, не относящихся к ТКО с указанием массы образующихся отходов, составленный на основании отчетности 2-ТП (отходы).

Источники образования ТКО, сгруппированные по поселениям Забайкальского края, представлены в таблице 2.2.

Таблица 2.2. Источники образования ТКО, сгруппированные по поселениям

№ п/п	Географические координаты WGS84	Код ОКТМО	Наименование муниципального района/Муниципального округа	Поселение
Забайкальский край				
1	51.061061 114.730295	76602153	Муниципальный район «Агинский район»	Городское поселение «Новоорловск»
2	51.037053 114.849906	76602154	Муниципальный район «Агинский район»	Городское поселение «Орловский»

№ п/п	Географические координаты WGS84	Код ОКТМО	Наименование муниципального района/Муниципального округа	Поселение
Забайкальский край				
3	51.082851 114.469128	76602402	Муниципальный район «Агинский район»	Сельское поселение «Амитхаша»
4	50.552682 114.919022	76602404	Муниципальный район «Агинский район»	Сельское поселение «Будулан»
5	50.519350 114.556507	76602408	Муниципальный район «Агинский район»	Сельское поселение «Гунэй»
6	50.582530 115.171718	76602412	Муниципальный район «Агинский район»	Сельское поселение «Кункур»
7	51.027072 114.223591	76602416	Муниципальный район «Агинский район»	Сельское поселение «Сахюрта»
8	50.760120 114.465373	76602420	Муниципальный район «Агинский район»	Сельское поселение «Судунтуй»
9	51.003619 114.286698	76602424	Муниципальный район «Агинский район»	Сельское поселение «Урда-Ага»
10	51.093509 114.085089	76602428	Муниципальный район «Агинский район»	Сельское поселение «Хойто-Ага»
11	50.905635 114.624536	76602432	Муниципальный район «Агинский район»	Сельское поселение «Цокто-Хангил»
12	51.219930 114.371580	76602436	Муниципальный район «Агинский район»	Сельское поселение «Челутай»
13	51.142664 114.258607	76602440	Муниципальный район «Агинский район»	Сельское поселение «Южный Аргалей»
14	51.582284 116.637948	76606101	Муниципальный район «Балейский район»	Городское поселение «Город Балей»
15	51.771242 117.023218	76606405	Муниципальный район «Балейский район»	Сельское поселение «Казаковское»
16	51.769799 117.220470	76606410	Муниципальный район «Балейский район»	Сельское поселение «Жидкинское»
17	51.611013 117.154479	76606415	Муниципальный район «Балейский район»	Сельское поселение «Нижнеильдиканское»
18	51.471622 116.349059	76606425	Муниципальный район «Балейский район»	Сельское поселение «Матусовское»
19	51.195373 116.979856	76606430	Муниципальный район «Балейский район»	Сельское поселение «Нижнегирюнинское»
20	51.542436 116.618985	76606435	Муниципальный район «Балейский район»	Сельское поселение «Нижнекокуйское»
21	51.653131 116.792674	76606440	Муниципальный район «Балейский район»	Сельское поселение «Подойницынское»
22	51.423927 116.236877	76606445	Муниципальный район «Балейский район»	Сельское поселение «Ундино-Посельское»
23	51.711051 116.917800	76606450	Муниципальный район «Балейский район»	Сельское поселение «Ундинское»
24	50.387629 116.523485	76609101	Муниципальный район «Борзинский район»	Городское поселение «Борзинское»
25	50.524120 116.318759	76609154	Муниципальный район «Борзинский район»	Городское поселение «Шерловогорское»

№ п/п	Географические координаты WGS84	Код ОКТМО	Наименование муниципального района/Муниципального округа	Поселение
Забайкальский край				
26	50.760604 117.161244	76609408	Муниципальный район «Борзинский район»	Сельское поселение «Акурайское»
27	50.722545 116.913569	76609414	Муниципальный район «Борзинский район»	Сельское поселение «Биликтуйское»
28	50.378019 116.853247	76609420	Муниципальный район «Борзинский район»	Сельское поселение «Ключевское»
29	50.555120 117.472016	76609424	Муниципальный район «Борзинский район»	Сельское поселение «Кондуйское»
30	50.938482 117.124323	76609436	Муниципальный район «Борзинский район»	Сельское поселение «Курунзулайское»
31	50.296562 116.574303	76609440	Муниципальный район «Борзинский район»	Сельское поселение «Новоборзинское»
32	50.249946 116.573997	76609452	Муниципальный район «Борзинский район»	Сельское поселение «Южное»
33	50.727346 116.795225	76609460	Муниципальный район «Борзинский район»	Сельское поселение «Переднебыркинское»
34	50.484802 116.276260	76609462	Муниципальный район «Борзинский район»	Сельское поселение «Приозёрное»
35	49.896550 115.701859	76609464	Муниципальный район «Борзинский район»	Сельское поселение «Соловьёвское»
36	50.703792 117.092604	76609468	Муниципальный район «Борзинский район»	Сельское поселение «Усть-Озёрское»
37	50.610827 116.563675	76609472	Муниципальный район «Борзинский район»	Сельское поселение «Хада-Булакское»
38	50.468247 117.158252	76609476	Муниципальный район «Борзинский район»	Сельское поселение «Цаган-Олуйское»
39	50.373630 116.380302	76609480	Муниципальный район «Борзинский район»	Сельское поселение «Чиндантское»
40	50.774020 117.272033	76609488	Муниципальный район «Борзинский район»	Сельское поселение «Шоноктуйское»
41	52.074013 118.864477	76610403	Муниципальный район «Газимуро-Заводский район»	Сельское поселение «Батаканское»
42	51.840858 118.525821	76610405	Муниципальный район «Газимуро-Заводский район»	Сельское поселение «Буруканское»
43	51.548043 118.340705	76610409	Муниципальный район «Газимуро-Заводский район»	Сельское поселение «Газимуро-Заводское»
44	52.033181 119.545373	76610412	Муниципальный район «Газимуро-Заводский район»	Сельское поселение «Зеренское»
45	52.779494 119.593055	76610418	Муниципальный район «Газимуро-Заводский район»	Сельское поселение «Кактолгинское»

№ п/п	Географические координаты WGS84	Код ОКТМО	Наименование муниципального района/Муниципального округа	Поселение
Забайкальский край				
46	51.532778 118.904910	76610420	Муниципальный район «Газимуро-Заводский район»	Сельское поселение «Солонеченское»
47	51.405581 118.200819	76610426	Муниципальный район «Газимуро-Заводский район»	Сельское поселение «Трубачевское»
48	51.678979 118.360917	76610430	Муниципальный район «Газимуро-Заводский район»	Сельское поселение «Ушмунское»
49	51.575836 118.649591	76610433	Муниципальный район «Газимуро-Заводский район»	Сельское поселение «Новоширокинское»
50	50.732905 113.473103	76611404	Муниципальный район «Дульдургинский район»	Сельское поселение «Алханай»
51	50.935491 113.272832	76611408	Муниципальный район «Дульдургинский район»	Сельское поселение «Ара-Иля»
52	51.048260 113.595911	76611412	Муниципальный район «Дульдургинский район»	Сельское поселение «Бальзино»
53	50.674940 113.590108	76611416	Муниципальный район «Дульдургинский район»	Сельское поселение «Дульдурга»
54	50.659423 114.192150	76611420	Муниципальный район «Дульдургинский район»	Сельское поселение «Зуткулей»
55	50.838854 113.592758	76611422	Муниципальный район «Дульдургинский район»	Сельское поселение «Иля»
56	50.777279 113.810707	76611424	Муниципальный район «Дульдургинский район»	Сельское поселение «Таптанай»
57	50.512883 114.133364	76611428	Муниципальный район «Дульдургинский район»	Сельское поселение «Токчин»
58	50.578749 113.603978	76611432	Муниципальный район «Дульдургинский район»	Сельское поселение «Узон»
59	50.574059 113.895733	76611436	Муниципальный район «Дульдургинский район»	Сельское поселение «Чиндалей»
60	49.650584 117.329040	76612151	Муниципальный район «Забайкальский район»	Городское поселение «Забайкальское»
61	49.584900 117.834774	76612405	Муниципальный район «Забайкальский район»	Сельское поселение «Абагайтуйское»

№ п/п	Географические координаты WGS84	Код ОКТМО	Наименование муниципального района/Муниципального округа	Поселение
Забайкальский край				
62	49.704598 117.889948	76612410	Муниципальный район «Забайкальский район»	Сельское поселение «Рудник-Абагайтуйское»
63	49.826162 117.093071	76612415	Муниципальный район «Забайкальский район»	Сельское поселение «Билитуйское»
64	50.077027 117.059581	76612420	Муниципальный район «Забайкальский район»	Сельское поселение «Красновеликанское»
65	49.923915 116.849205	76612425	Муниципальный район «Забайкальский район»	Сельское поселение «Даурское»
66	50.012467 117.470291	76612445	Муниципальный район «Забайкальский район»	Сельское поселение «Степное»
67	50.115305 116.671078	76612455	Муниципальный район «Забайкальский район»	Сельское поселение «Черно-Озёрское»
68	50.752872 119.448184	76618411	Муниципальный район «Калганский район»	Сельское поселение «Буринское»
69	50.816807 118.784284	76618414	Муниципальный район «Калганский район»	Сельское поселение «Верхне-Калгуканское»
70	50.892036 118.595458	76618422	Муниципальный район «Калганский район»	Сельское поселение «Доновское»
71	50.933612 119.291652	76618430	Муниципальный район «Калганский район»	Сельское поселение «Кадаинское»
72	50.924665 118.891561	76618433	Муниципальный район «Калганский район»	Сельское поселение «Калганское»
73	51.206937 118.930943	76618444	Муниципальный район «Калганский район»	Сельское поселение «Козловское»
74	50.743833 118.912042	76618455	Муниципальный район «Калганский район»	Сельское поселение «Нижне-Калгуканское»
75	50.911201 119.487755	76618466	Муниципальный район «Калганский район»	Сельское поселение «Средне-Борзинское»
76	50.796150 119.035120	76618477	Муниципальный район «Калганский район»	Сельское поселение «Чингильтуйское»
77	50.986708 118.996700	76618488	Муниципальный район «Калганский район»	Сельское поселение «Чупровское»
78	50.886286 119.123443	76618490	Муниципальный район «Калганский район»	Сельское поселение «Шивиинское»
79	51.625575 114.339007	76620151	Муниципальный район «Карымский район»	Городское поселение «Карымское»
80	51.650578 113.966853	76620153	Муниципальный район «Карымский район»	Городское поселение «Дарасунское»
81	51.197930 113.722187	76620157	Муниципальный район «Карымский район»	Городское поселение «Курорт-Дарасунское»
82	51.564696 114.516837	76620405	Муниципальный район «Карымский район»	Сельское поселение «Адриановское»
83	51.631395 114.087011	76620409	Муниципальный район «Карымский район»	Сельское поселение «Большетуринское»
84	51.517463 114.014086	76620420	Муниципальный район «Карымский район»	Сельское поселение «Жимбиринское»

№ п/п	Географические координаты WGS84	Код ОКТМО	Наименование муниципального района/Муниципального округа	Поселение
Забайкальский край				
85	51.612384 114.249885	76620425	Муниципальный район «Карымский район»	Сельское поселение «Кадахтинское»
86	51.635823 114.570188	76620430	Муниципальный район «Карымский район»	Сельское поселение «Кайдаловское»
87	51.477602 114.329053	76620435	Муниципальный район «Карымский район»	Сельское поселение «Маякинское»
88	51.929368 114.862590	76620440	Муниципальный район «Карымский район»	Сельское поселение «Нарын-Талачинское»
89	51.535221 113.864427	76620445	Муниципальный район «Карымский район»	Сельское поселение «Новодоронинское»
90	51.445325 113.789498	76620450	Муниципальный район «Карымский район»	Сельское поселение «Тыргетуйское»
91	51.768377 114.806247	76620455	Муниципальный район «Карымский район»	Сельское поселение «Урульгинское»
92	50.093720 118.033256	76621101	Муниципальный район «Город Краснокаменск и Краснокаменский район»	Городское поселение «Город Краснокаменск»
93	50.372619 117.615558	76621402	Муниципальный район «Город Краснокаменск и Краснокаменский район»	Сельское поселение «Ковылинское»
94	50.004409 118.756939	76621408	Муниципальный район «Город Краснокаменск и Краснокаменский район»	Сельское поселение «Богдановское»
95	49.831433 118.400057	76621420	Муниципальный район «Город Краснокаменск и Краснокаменский район»	Сельское поселение «Кайластуйское»
96	49.953791 118.596590	76621424	Муниципальный район «Город Краснокаменск и Краснокаменский район»	Сельское поселение «Капцегайтуйское»
97	50.403523 117.895626	76621427	Муниципальный район «Город Краснокаменск и Краснокаменский район»	Сельское поселение «Маргуцекское»
98	50.075877 117.779006	76621430	Муниципальный район «Город Краснокаменск и Краснокаменский район»	Сельское поселение «Соктуй-Милозанское»
99	49.745550 118.258177	76621434	Муниципальный район «Город Краснокаменск и Краснокаменский район»	Сельское поселение «Среднеаргунское»

№ п/п	Географические координаты WGS84	Код ОКТМО	Наименование муниципального района/Муниципального округа	Поселение
Забайкальский край				
100	50.264868 118.114240	76621445	Муниципальный район «Город Краснокаменск и Краснокаменский район»	Сельское поселение «Целиннинское»
101	50.268501 118.359614	76621450	Муниципальный район «Город Краснокаменск и Краснокаменский район»	Сельское поселение «Юбилейнинское»
102	50.138647 108.230948	76622405	Муниципальный район «Красночикойский район»	Сельское поселение «Альбитуйское»
103	50.323249 108.749168	76622410	Муниципальный район «Красночикойский район»	Сельское поселение «Архангельское»
104	50.296407 108.582593	76622415	Муниципальный район «Красночикойский район»	Сельское поселение «Байхорское»
105	50.132868 108.466091	76622420	Муниципальный район «Красночикойский район»	Сельское поселение «Большереченское»
106	50.190425 108.324004	76622425	Муниципальный район «Красночикойский район»	Сельское поселение «Верхнешергольджинское»
107	50.074524 108.054249	76622430	Муниципальный район «Красночикойский район»	Сельское поселение «Жиндойское»
108	50.537439 109.382579	76622435	Муниципальный район «Красночикойский район»	Сельское поселение «Захаровское»
109	50.443782 108.968078	76622440	Муниципальный район «Красночикойский район»	Сельское поселение «Коротковское»
110	50.363938 108.755609	76622445	Муниципальный район «Красночикойский район»	Сельское поселение «Красночикойское»
111	50.405096 108.857505	76622450	Муниципальный район «Красночикойский район»	Сельское поселение «Малоархангельское»
112	49.429992 108.857532	76622455	Муниципальный район «Красночикойский район»	Сельское поселение «Мензинское»
113	50.047222 107.891457	76622460	Муниципальный район «Красночикойский район»	Сельское поселение «Урлукское»
114	49.805278 108.071910	76622470	Муниципальный район «Красночикойский район»	Сельское поселение «Конкинское»

№ п/п	Географические координаты WGS84	Код ОКТМО	Наименование муниципального района/Муниципального округа	Поселение
Забайкальский край				
115	50.579464 110.157017	76622475	Муниципальный район «Красночикойский район»	Сельское поселение «Черемховское»
116	50.563589 109.573633	76622480	Муниципальный район «Красночикойский район»	Сельское поселение «Шимбиликское»
117	49.511178 111.535643	76624405	Муниципальный район «Кыринский район»	Сельское поселение «Алтанское»
118	49.586588 111.691681	76624410	Муниципальный район «Кыринский район»	Сельское поселение «Билютуйское»
119	49.577996 112.545332	76624415	Муниципальный район «Кыринский район»	Сельское поселение «Верхне-Ульхунское»
120	49.466469 112.173429	76624420	Муниципальный район «Кыринский район»	Сельское поселение «Гаваньское»
121	49.577996 111.974048	76624425	Муниципальный район «Кыринский район»	Сельское поселение «Кыринское»
122	49.640843 112.152382	76624430	Муниципальный район «Кыринский район»	Сельское поселение «Любавинское»
123	49.695876 112.672704	76624435	Муниципальный район «Кыринский район»	Сельское поселение «Мангутское»
124	49.678840 113.014944	76624440	Муниципальный район «Кыринский район»	Сельское поселение «Михайло-Павловское»
125	49.695800 112.023294	76624445	Муниципальный район «Кыринский район»	Сельское поселение «Мордойское»
126	50.026949 111.824577	76624450	Муниципальный район «Кыринский район»	Сельское поселение «Надёжнинское»
127	49.734523 112.514349	76624451	Муниципальный район «Кыринский район»	Сельское поселение «Тарбальджейское»
128	49.704674 112.392483	76624452	Муниципальный район «Кыринский район»	Сельское поселение «Хапчерангинское»
129	49.855884 112.763083	76624453	Муниципальный район «Кыринский район»	Сельское поселение «Ульхун-Партионское»
130	49.499630 111.298138	76624455	Муниципальный район «Кыринский район»	Сельское поселение «Шумундинское»
131	51.281644 114.929604	76625151	Муниципальный район «Могойтуйский район»	Городское поселение «Могойтуй»
132	51.185189 114.753750	76625404	Муниципальный район «Могойтуйский район»	Сельское поселение «Ага-Хангил»
133	51.212794 115.849164	76625408	Муниципальный район «Могойтуйский район»	Сельское поселение «Боржигантай»
134	51.351578 114.657828	76625412	Муниципальный район «Могойтуйский район»	Сельское поселение «Догой»
135	51.467145 115.023370	76625416	Муниципальный район «Могойтуйский район»	Сельское поселение «Зугалай»
136	51.083179 115.664875	76625418	Муниципальный район «Могойтуйский район»	Сельское поселение «Нуринск»

№ п/п	Географические координаты WGS84	Код ОКТМО	Наименование муниципального района/Муниципального округа	Поселение
Забайкальский край				
137	50.815452 115.634431	76625420	Муниципальный район «Могойтуйский район»	Сельское поселение «Ортуй»
138	51.406598 115.616150	76625422	Муниципальный район «Могойтуйский район»	Сельское поселение «Усть-Нарин»
139	51.398462 114.834122	76625424	Муниципальный район «Могойтуйский район»	Сельское поселение «Ушарбай»
140	51.533316 115.191813	76625428	Муниципальный район «Могойтуйский район»	Сельское поселение «Хара-Шибирь»
141	51.190874 115.167900	76625432	Муниципальный район «Могойтуйский район»	Сельское поселение «Хила»
142	51.358834 115.477091	76625436	Муниципальный район «Могойтуйский район»	Сельское поселение «Цаган-Ола»
143	51.070627 115.085731	76625440	Муниципальный район «Могойтуйский район»	Сельское поселение «Цаган-Челутай»
144	51.046533 115.623858	76625444	Муниципальный район «Могойтуйский район»	Сельское поселение «Цугол»
145	50.702873 115.638851	76625448	Муниципальный район «Могойтуйский район»	Сельское поселение «Кусоча»
146	53.736206 119.766080	76626101	Муниципальный район «Могочинский район»	Городское поселение «Могочинское»
147	53.857879 120.867486	76626154	Муниципальный район «Могочинский район»	Городское поселение «Амазарское»
148	53.553796 119.317686	76626156	Муниципальный район «Могочинский район»	Городское поселение «Давендинское»
149	53.533945 119.451966	76626160	Муниципальный район «Могочинский район»	Городское поселение «Ключевское»
150	53.558385 118.724366	76626162	Муниципальный район «Могочинский район»	Городское поселение «Ксеньевское»
151	53.710164 120.366837	76626408	Муниципальный район «Могочинский район»	Сельское поселение «Семиозёрнинское»
152	53.316526 118.515562	76626410	Муниципальный район «Могочинский район»	Сельское поселение «Сбегинское»
153	51.959480 116.585415	76628101	Муниципальный район «Нерчинский район»	Городское поселение «Нерчинское»
154	51.919265 116.622578	76628153	Муниципальный район «Нерчинский район»	Городское поселение «Приисковское»
155	51.852920 116.441559	76628405	Муниципальный район «Нерчинский район»	Сельское поселение «Бишигинское»
156	51.963814 116.763973	76628410	Муниципальный район «Нерчинский район»	Сельское поселение «Верхнеключевское»
157	51.725703 116.314312	76628415	Муниципальный район «Нерчинский район»	Сельское поселение «Андронниковское»
158	52.031763 116.508070	76628420	Муниципальный район «Нерчинский район»	Сельское поселение «Зареченское»
159	52.175738 116.295241	76628425	Муниципальный район «Нерчинский район»	Сельское поселение «Знаменское»

№ п/п	Географические координаты WGS84	Код ОКТМО	Наименование муниципального района/Муниципального округа	Поселение
Забайкальский край				
160	52.532456 116.204089	76628430	Муниципальный район «Нерчинский район»	Сельское поселение «Зюльзинское»
161	52.212047 116.038808	76628435	Муниципальный район «Нерчинский район»	Сельское поселение «Илимское»
162	52.077185 116.355455	76628445	Муниципальный район «Нерчинский район»	Сельское поселение «Кумакинское»
163	52.138333 116.543706	76628450	Муниципальный район «Нерчинский район»	Сельское поселение «Верхнеумыкэйское»
164	51.988075 116.818923	76628455	Муниципальный район «Нерчинский район»	Сельское поселение «Нижнеключевское»
165	52.367454 116.065533	76628460	Муниципальный район «Нерчинский район»	Сельское поселение «Олеканское»
166	52.392956 116.215596	76628465	Муниципальный район «Нерчинский район»	Сельское поселение «Олинское»
167	51.824223 116.448107	76628470	Муниципальный район «Нерчинский район»	Сельское поселение «Пешковское»
168	50.942285 115.575681	76632151	Муниципальный район «Оловяннинский район»	Городское поселение «Оловяннинское»
169	51.053011 116.737868	76632152	Муниципальный район «Оловяннинский район»	Городское поселение «Золотореченское»
170	51.012862 116.520673	76632153	Муниципальный район «Оловяннинский район»	Городское поселение «Калангуйское»
171	50.873970 115.692013	76632170	Муниципальный район «Оловяннинский район»	Городское поселение «Ясногорское»
172	50.724780 116.175451	76632408	Муниципальный район «Оловяннинский район»	Сельское поселение «Безречнинское»
173	50.863653 116.551422	76632410	Муниципальный район «Оловяннинский район»	Сельское поселение «Булумское»
174	51.090200 116.329727	76632415	Муниципальный район «Оловяннинский район»	Сельское поселение «Бурулятуйское»
175	51.069541 116.418283	76632425	Муниципальный район «Оловяннинский район»	Сельское поселение «Долгокычинское»
176	51.174072 115.886777	76632430	Муниципальный район «Оловяннинский район»	Сельское поселение «Единенское»
177	50.755311 116.056316	76632435	Муниципальный район «Оловяннинский район»	Сельское поселение «Мирнинское»
178	50.984650 115.572007	76632440	Муниципальный район «Оловяннинский район»	Сельское поселение «Ононское»
179	51.004259 115.394689	76632445	Муниципальный район «Оловяннинский район»	Сельское поселение «Степнинское»
180	51.052892 116.629181	76632450	Муниципальный район «Оловяннинский район»	Сельское поселение «Тургинское»
181	50.861339 116.221193	76632453	Муниципальный район «Оловяннинский район»	Сельское поселение «Улан-Цацыкское»
182	51.168526 116.243184	76632455	Муниципальный район «Оловяннинский район»	Сельское поселение «Улятуйское»

№ п/п	Географические координаты WGS84	Код ОКТМО	Наименование муниципального района/Муниципального округа	Поселение
Забайкальский край				
183	50.728213 115.968317	76632457	Муниципальный район «Оловяннинский район»	Сельское поселение «Уртуйское»
184	50.644677 116.301161	76632460	Муниципальный район «Оловяннинский район»	Сельское поселение «Хада-Булакское»
185	50.954423 115.918416	76632465	Муниципальный район «Оловяннинский район»	Сельское поселение «Хара-Быркинское»
186	50.830480 115.798706	76632470	Муниципальный район «Оловяннинский район»	Сельское поселение «Яснинское»
187	50.486802 114.661978	76634405	Муниципальный район «Ононский район»	Сельское поселение «Большевистское»
188	50.244911 114.874591	76634410	Муниципальный район «Ононский район»	Сельское поселение «Буйлэсанское»
189	50.509275 115.103221	76634412	Муниципальный район «Ононский район»	Сельское поселение «Верхнецасучейское»
190	50.261706 115.311415	76634415	Муниципальный район «Ононский район»	Сельское поселение «Ималкинское»
191	50.232115 115.679769	76634422	Муниципальный район «Ононский район»	Сельское поселение «Кулусутайское»
192	50.346368 114.413531	76634425	Муниципальный район «Ононский район»	Сельское поселение «Дурулгуйское»
193	50.362231 115.553053	76634430	Муниципальный район «Ононский район»	Сельское поселение «Новозоринское»
194	50.490510 115.768002	76634435	Муниципальный район «Ононский район»	Сельское поселение «Холуй-Базинское»
195	50.456188 114.167393	76634440	Муниципальный район «Ононский район»	Сельское поселение «Тут-Халтуйское»
196	50.511532 115.129650	76634445	Муниципальный район «Ононский район»	Сельское поселение «Нижнецасучейское»
197	50.576038 115.410445	76634450	Муниципальный район «Ононский район»	Сельское поселение «Чиндантское»
198	51.216732 109.219301	76636156	Муниципальный район «Петровск-Забайкальский район»	Городское поселение «Новопавловское»
199	51.151744 108.916434	76636402	Муниципальный район «Петровск-Забайкальский район»	Сельское поселение «Балягинское»
200	51.110302 108.975966	76636406	Муниципальный район «Петровск-Забайкальский район»	Сельское поселение «Баляга-Катангарское»
201	51.185726 109.217280	76636421	Муниципальный район «Петровск-Забайкальский район»	Сельское поселение «Зугмарское»
202	50.947115 108.661986	76636425	Муниципальный район «Петровск-Забайкальский район»	Сельское поселение «Катаевское»

№ п/п	Географические координаты WGS84	Код ОКТМО	Наименование муниципального района/Муниципального округа	Поселение
Забайкальский край				
203	51.011366 108.958799	76636430	Муниципальный район «Петровск-Забайкальский район»	Сельское поселение «Катангарское»
204	50.837881 108.417007	76636440	Муниципальный район «Петровск-Забайкальский район»	Сельское поселение «Малетинское»
205	50.769606 108.120617	76636450	Муниципальный район «Петровск-Забайкальский район»	Сельское поселение «Песчанское»
206	51.177437 109.097930	76636452	Муниципальный район «Петровск-Забайкальский район»	Сельское поселение «Тарбагатайское»
207	51.206502 109.327198	76636455	Муниципальный район «Петровск-Забайкальский район»	Сельское поселение «Толбагинское»
208	50.932312 108.570736	76636457	Муниципальный район «Петровск-Забайкальский район»	Сельское поселение «Усть-Оборское»
209	51.247407 108.473709	76636460	Муниципальный район «Петровск-Забайкальский район»	Сельское поселение «Хараузское»
210	51.284253 109.564587	76636470	Муниципальный район «Петровск-Забайкальский район»	Сельское поселение «Хохотуйское»
211	52.246252 117.711920	76640101	Муниципальный район «Сретенский район»	Городское поселение «Сретенское»
212	52.205480 117.547403	76640154	Муниципальный район «Сретенский район»	Городское поселение «Кокуйское»
213	52.703941 118.806059	76640156	Муниципальный район «Сретенский район»	Городское поселение «Усть-Карское»
214	52.397578 118.562723	76640405	Муниципальный район «Сретенский район»	Сельское поселение «Ботовское»
215	52.832354 118.946636	76640410	Муниципальный район «Сретенский район»	Сельское поселение «Верхне-Куларкинское»
216	52.131666 117.058908	76640415	Муниципальный район «Сретенский район»	Сельское поселение «Верхне-Куэнгинское»
217	52.069164 117.051640	76640420	Муниципальный район «Сретенский район»	Сельское поселение «Дунаевское»
218	52.260763 117.873662	76640430	Муниципальный район «Сретенский район»	Сельское поселение «Молодовское»
219	52.315839 117.617750	76640435	Муниципальный район «Сретенский район»	Сельское поселение «Алиянское»
220	52.264263 117.357130	76640440	Муниципальный район «Сретенский район»	Сельское поселение «Усть-Наринзорское»
221	52.368829 119.244671	76640441	Муниципальный район «Сретенский район»	Сельское поселение «Усть-Начинское»

№ п/п	Географические координаты WGS84	Код ОКТМО	Наименование муниципального района/Муниципального округа	Поселение
Забайкальский край				
222	52.312833 118.129080	76640445	Муниципальный район «Сретенский район»	Сельское поселение «Фирсовское»
223	52.367982 117.492857	76640450	Муниципальный район «Сретенский район»	Сельское поселение «Чикичейское»
224	52.573490 118.673117	76640455	Муниципальный район «Сретенский район»	Сельское поселение «Шилко-Заводское»
225	54.426551 119.939104	76642401	Муниципальный район «Тунгиро-Олёкминский район»	Сельское поселение «Тупикское»
226	54.459614 119.932699	76642415	Муниципальный район «Тунгиро-Олёкминский район»	Сельское поселение «Зареченское»
227	51.579721 113.045882	76646153	Муниципальный район «Улётовский район»	Городское поселение «Дровянинское»
228	51.187606 112.221031	76646402	Муниципальный район «Улётовский район»	Сельское поселение «Аблатуйское»
229	51.247768 112.393561	76646405	Муниципальный район «Улётовский район»	Сельское поселение «Артинское»
230	51.124510 111.942679	76646415	Муниципальный район «Улётовский район»	Сельское поселение «Горекацанское»
231	51.126132 112.141458	76646420	Муниципальный район «Улётовский район»	Сельское поселение «Доронинское»
232	50.842625 111.515907	76646425	Муниципальный район «Улётовский район»	Сельское поселение «Ленинское»
233	51.050876 111.771972	76646430	Муниципальный район «Улётовский район»	Сельское поселение «Николаевское»
234	50.987961 111.554202	76646440	Муниципальный район «Улётовский район»	Сельское поселение «Тангинское»
235	51.359217 112.483518	76646450	Муниципальный район «Улётовский район»	Сельское поселение «Улётовское»
236	51.426269 112.568427	76646455	Муниципальный район «Улётовский район»	Сельское поселение «Хадактинское»
237	51.363401 110.459012	76647101	Муниципальный район «Хилокский район»	Городское поселение «Хилокское»
238	51.740657 111.969188	76647154	Муниципальный район «Хилокский район»	Городское поселение «Могзонское»
239	51.388706 109.863079	76647405	Муниципальный район «Хилокский район»	Сельское поселение «Бадинское»
240	51.423231 110.046057	76647410	Муниципальный район «Хилокский район»	Сельское поселение «Глинкинское»
241	51.456046 110.169863	76647415	Муниципальный район «Хилокский район»	Сельское поселение «Жипхегенское»
242	51.360431 109.738186	76647420	Муниципальный район «Хилокский район»	Сельское поселение «Закультинское»
243	51.364216 110.647703	76647430	Муниципальный район «Хилокский район»	Сельское поселение «Линёво-Озёрское»

№ п/п	Географические координаты WGS84	Код ОКТМО	Наименование муниципального района/Муниципального округа	Поселение
Забайкальский край				
244	51.675717 111.816915	76647436	Муниципальный район «Хилокский район»	Сельское поселение «Укурикское»
245	51.553374 111.177593	76647440	Муниципальный район «Хилокский район»	Сельское поселение «Харагунское»
246	51.150891 110.637157	76647442	Муниципальный район «Хилокский район»	Сельское поселение «Хилогосонское»
247	51.433563 110.922480	76647445	Муниципальный район «Хилокский район»	Сельское поселение «Хушенгинское»
248	50.978191 110.351888	76647450	Муниципальный район «Хилокский район»	Сельское поселение «Энгорокское»
249	52.524753 117.017127	76648151	Муниципальный район «Чернышевский район»	Городское поселение «Чернышевское»
250	53.070858 117.506071	76648154	Муниципальный район «Чернышевский район»	Городское поселение «Аксёново-Зиловское»
251	52.983140 116.909105	76648156	Муниципальный район «Чернышевский район»	Городское поселение «Букачачинское»
252	52.819354 117.290269	76648158	Муниципальный район «Чернышевский район»	Городское поселение «Жирекенское»
253	52.549818 117.044445	76648405	Муниципальный район «Чернышевский район»	Сельское поселение «Алеурское»
254	52.247818 116.745593	76648410	Муниципальный район «Чернышевский район»	Сельское поселение «Байгульское»
255	52.744018 117.274234	76648420	Муниципальный район «Чернышевский район»	Сельское поселение «Бушулейское»
256	52.450754 117.026281	76648425	Муниципальный район «Чернышевский район»	Сельское поселение «Гаурское»
257	52.469609 117.196961	76648430	Муниципальный район «Чернышевский район»	Сельское поселение «Икшицкое»
258	52.348815 116.869067	76648432	Муниципальный район «Чернышевский район»	Сельское поселение «Комсомольское»
259	52.374135 117.248722	76648433	Муниципальный район «Чернышевский район»	Сельское поселение «Курлыченское»
260	52.658808 116.921430	76648435	Муниципальный район «Чернышевский район»	Сельское поселение «Мильгидунское»
261	52.505873 116.765698	76648440	Муниципальный район «Чернышевский район»	Сельское поселение «Новоильинское»
262	52.600250 116.517619	76648445	Муниципальный район «Чернышевский район»	Сельское поселение «Новооловское»
263	52.455930 116.665868	76648450	Муниципальный район «Чернышевский район»	Сельское поселение «Старооловское»
264	52.344738 117.024969	76648455	Муниципальный район «Чернышевский район»	Сельское поселение «Укурейское»
265	53.168130 118.111500	76648460	Муниципальный район «Чернышевский район»	Сельское поселение «Урюмское»
266	52.574289 116.983189	76648470	Муниципальный район «Чернышевский район»	Сельское поселение «Утанское»

№ п/п	Географические координаты WGS84	Код ОКТМО	Наименование муниципального района/Муниципального округа	Поселение
Забайкальский край				
267	51.929385 113.637117	76650154	Муниципальный район «Читинский район»	Городское поселение «Атамановское»
268	51.762319 113.814301	76650158	Муниципальный район «Читинский район»	Городское поселение «Новокручининское»
269	51.765145 113.750386	76650405	Муниципальный район «Читинский район»	Сельское поселение «Александровское»
270	52.119580 112.675066	76650410	Муниципальный район «Читинский район»	Сельское поселение «Беклемишевское»
271	52.223821 113.500034	76650415	Муниципальный район «Читинский район»	Сельское поселение «Верх-Читинское»
272	51.896129 113.156051	76650420	Муниципальный район «Читинский район»	Сельское поселение «Домнинское»
273	51.655646 113.607050	76650425	Муниципальный район «Читинский район»	Сельское поселение «Елизаветинское»
274	52.011606 113.413670	76650430	Муниципальный район «Читинский район»	Сельское поселение «Засопкинское»
275	51.851118 113.101047	76650435	Муниципальный район «Читинский район»	Сельское поселение «Ингодинское»
276	51.976171 113.139343	76650440	Муниципальный район «Читинский район»	Сельское поселение «Колочнинское»
277	51.130592 113.077592	76650445	Муниципальный район «Читинский район»	Сельское поселение «Ленинское»
278	51.733965 113.068960	76650450	Муниципальный район «Читинский район»	Сельское поселение «Леснинское»
279	51.753220 113.956270	76650455	Муниципальный район «Читинский район»	Сельское поселение «Маккавеевское»
280	51.793245 113.063363	76650460	Муниципальный район «Читинский район»	Сельское поселение «Новокукинское»
281	51.985995 114.091709	76650465	Муниципальный район «Читинский район»	Сельское поселение «Новотроицкое»
282	51.306589 113.414658	76650470	Муниципальный район «Читинский район»	Сельское поселение «Оленгуйское»
283	51.894095 113.232624	76650473	Муниципальный район «Читинский район»	Сельское поселение «Сивяковское»
284	52.142799 113.513024	76650475	Муниципальный район «Читинский район»	Сельское поселение «Смоленское»
285	51.816044 112.529674	76650480	Муниципальный район «Читинский район»	Сельское поселение «Сохондинское»
286	52.162631 112.836637	76650485	Муниципальный район «Читинский район»	Сельское поселение «Арахлейское»
287	52.158797 113.453465	76650487	Муниципальный район «Читинский район»	Сельское поселение «Угданское»
288	52.309458 113.581817	76650490	Муниципальный район «Читинский район»	Сельское поселение «Шишкинское»
289	51.841798 112.758681	76650495	Муниципальный район «Читинский район»	Городское поселение «Яблоновское»

№ п/п	Географические координаты WGS84	Код ОКТМО	Наименование муниципального района/Муниципального округа	Поселение
Забайкальский край				
290	51.292510 117.902399	76652410	Муниципальный район «Шелопугинский район»	Сельское поселение «Вершино-Шахтаминское»
291	51.658741 117.404615	76652425	Муниципальный район «Шелопугинский район»	Сельское поселение «Глинянское»
292	51.890588 117.642417	76652435	Муниципальный район «Шелопугинский район»	Сельское поселение «Копунское»
293	51.971705 117.650098	76652440	Муниципальный район «Шелопугинский район»	Сельское поселение «Мироновское»
294	51.386626 117.688824	76652445	Муниципальный район «Шелопугинский район»	Сельское поселение «Нижне-Шахтаминское»
295	51.833813 117.789049	76652460	Муниципальный район «Шелопугинский район»	Сельское поселение «Мало-Тонтойское»
296	51.650349 117.556143	76652475	Муниципальный район «Шелопугинский район»	Сельское поселение «Шелопугинское»
297	51.888832 117.426930	76652480	Муниципальный район «Шелопугинский район»	Сельское поселение «Шивиинское»
298	51.852620 116.032735	76654101	Муниципальный район «Шилкинский район»	Городское поселение «Шилкинское»
299	51.669294 115.638330	76654158	Муниципальный район «Шилкинский район»	Городское поселение «Первомайское»
300	51.902742 116.243920	76654164	Муниципальный район «Шилкинский район»	Городское поселение «Холбонское»
301	51.991801 115.798769	76654405	Муниципальный район «Шилкинский район»	Сельское поселение «Богомягковское»
302	52.087523 115.887136	76654410	Муниципальный район «Шилкинский район»	Сельское поселение «Верхнехилинское»
303	51.776369 115.183971	76654415	Муниципальный район «Шилкинский район»	Сельское поселение «Галкинское»
304	51.772931 115.863573	76654420	Муниципальный район «Шилкинский район»	Сельское поселение «Казановское»
305	51.886747 116.153523	76654425	Муниципальный район «Шилкинский район»	Сельское поселение «Мирсановское»
306	52.116234 116.098258	76654435	Муниципальный район «Шилкинский район»	Сельское поселение «Новоберёзовское»
307	51.639942 115.495974	76654440	Муниципальный район «Шилкинский район»	Сельское поселение «Номоконовское»
308	51.476155 115.953144	76654445	Муниципальный район «Шилкинский район»	Сельское поселение «Ононское»

№ п/п	Географические координаты WGS84	Код ОКТМО	Наименование муниципального района/Муниципального округа	Поселение
Забайкальский край				
309	51.773243 115.484583	76654450	Муниципальный район «Шилкинский район»	Сельское поселение «Размахнинское»
310	51.546278 115.964041	76654455	Муниципальный район «Шилкинский район»	Сельское поселение «Усть-Теленгуйское»
311	51.627141 115.776581	76654460	Муниципальный район «Шилкинский район»	Сельское поселение «Чиронское»
312	52.033973 113.499432	76701000	Городской округ «Город Чита»	Город Чита
313	51.103662 114.537849	76702000	Городской округ «Посёлок Агинское»	Посёлок городского типа Агинское
314	51.274889 108.846689	76715000	Городской округ «Город Петровск-Забайкальский»	Город Петровск-Забайкальский
315	51.555553 113.036953	76785000	Городской округ ЗАТО п. Горный	Посёлок Горный
316	50.278962 113.285867	76603000	Акшинский муниципальный округ	-
317	50.924393 117.935547	76604000	Александрово-Заводский муниципальный округ	-
318	56.797748 118.271076	76515000	Каларский муниципальный округ	-
319	51.311758 119.607266	76630000	Нерчинско-Заводский муниципальный округ	-
320	50.364799 119.091867	76538000	Приаргунский муниципальный округ	-
321	52.692901 115.182785	76644411	Тунгокоченский муниципальный округ	-

Данные по источникам иных видов отходов, не относящиеся к ТКО, согласно отчетности 2-ТП (отходы) представлены в таблице 2.3.

Таблица 2.3. Количество источников образования прочих отходов производства и потребления

Блок ФККО	Количество источников образования отходов, единиц
Отходы сельского, лесного хозяйства, рыбоводства и рыболовства	24
Отходы добычи полезных ископаемых	52
Отходы обрабатывающих производств	158
Отходы потребления, производственные и непроизводственные; материалы, изделия утратившие потребительские свойства	303
Отходы обеспечения электроэнергией, газом и паром	438
Отходы при водоснабжении, водоотведении, деятельности по сбору, обработке, утилизации, обезвреживанию, размещению отходов	475

Блок ФККО	Количество источников образования отходов, единиц
Отходы строительства и ремонта	36
Отходы при выполнении прочих видов деятельности	261

В целях картографической привязки по каждому адресу источника образования отходов присваиваются географические координаты в системе WGS84.

В источнике образования отходов могут образовываться один или несколько типов отходов. В рамках установленных типов отходы классифицируются в соответствии с федеральным классификационным каталогом отходов, утвержденным приказом Федеральной службы по надзору в сфере природопользования от 22 мая 2017 года № 242 «Об утверждении федерального классификационного кадастра отходов». При этом к ТКО, в том числе относятся отходы, классифицируемые в ФККО как отходы коммунальные, подобные коммунальным на производстве, отходы при предоставлении услуг населению. Количество ТКО, образующихся в здании, строении, сооружении оценивается как сумма количества ТКО, образующихся во всех входящих в состав такого объекта помещениях.

Источники образования ТКО распределены по территории Забайкальского края неравномерно. Большая часть источников расположена в городских округах и прилегающих к ним территориях муниципальных районов. Распределение источников образования отходов представлено на рисунке 2.1, где красный цвет соответствует максимальному количеству образующихся отходов, а синий – минимальному.

Рисунок 2.1. Распределение источников образования ТКО

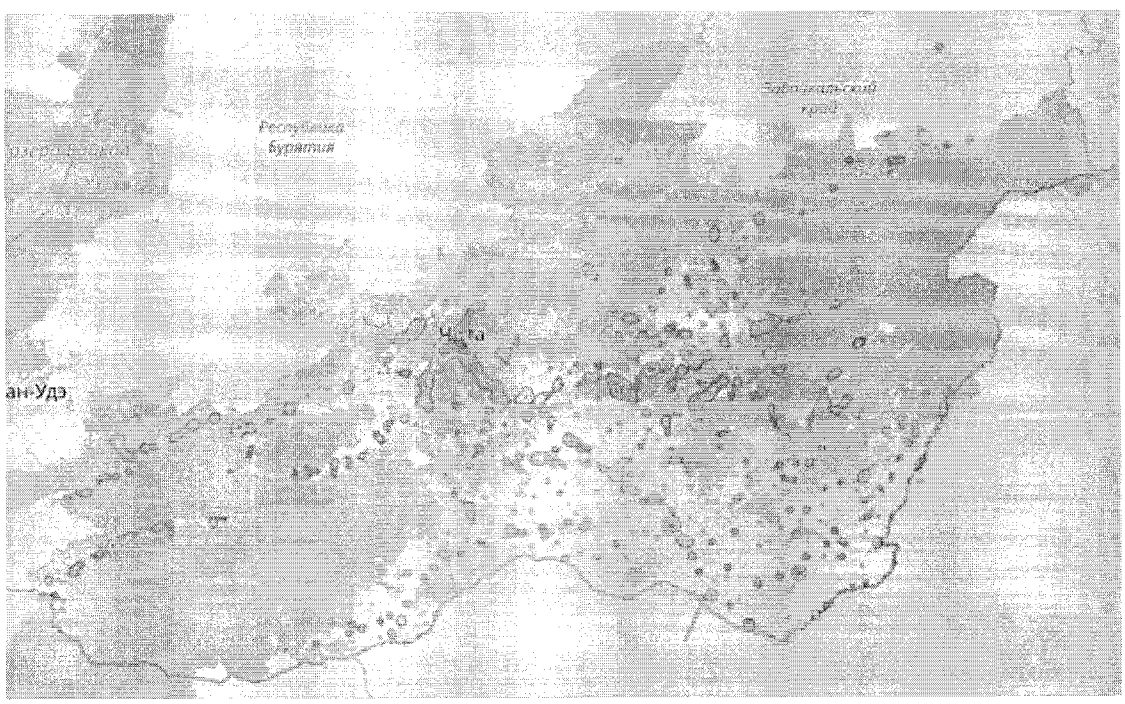

В электронной модели территориальной схемы осуществлена привязка источников образования ТКО к объектам, отмеченным на карте Забайкальского края с указанием адреса источника образования отходов (координат источника образования отходов), вида источника и количества образующихся ТКО; иных видов отходов, не относящихся к ТКО – с указанием адреса источника образования отходов (координат источника образования отходов), вида деятельности источника и количества образующихся отходов.

Раздел 3. Количество образующихся отходов

3.1. Сведения о количестве образования ТКО на территории Забайкальского края по данным статистических отчетов

Согласно Федеральному классификационному каталогу отходов (далее – ФККО), утвержденному приказом Федеральной службы по надзору в сфере природопользования от 22 мая 2017 года № 242, к ТКО относятся коммунальные, отходы подобные коммунальным на производстве, отходы при предоставлении услуг населению.

Также в соответствии с письмом Росприроднадзора от 6 декабря 2017 года № АА-10-04-36/26733 к ТКО относятся все виды отходов подтипа отходов «Отходы коммунальные твердые» (код 7 31 000 00 00 0), а также другие отходы типа отходов «Отходы коммунальные, подобные коммунальным на производстве, отходы при предоставлении услуг населению» (код 7 30 000 00 00 0) в случае, если в наименовании подтипа отходов или группы отходов указано, что отходы относятся к ТКО.

Помимо этого, предусмотрены изменения в ФККО в части отнесения отходов «остатки сортировки твердых коммунальных отходов при совместном сборе» (код 7 41 119 00 00 0) к ТКО.

Перечень отходов, относящихся к ТКО в соответствии с федеральным классификационным каталогом отходов, представлен в таблице 3.1.

Таблица 3.1. Перечень ТКО в соответствии с ФККО

Код отхода по ФККО	Наименование отхода по ФККО
7 30 000 00 00 0	отходы коммунальные, подобные коммунальным на производстве и при предоставлении услуг населению
7 31 000 00 00 0	отходы коммунальные твердые
7 31 100 00 00 0	отходы из жилищ
7 31 110 00 00 0	отходы из жилищ при совместном накоплении
7 31 11 001 72 4	отходы из жилищ несортированные (исключая крупногабаритные)
7 31 110 02 21 5	отходы из жилищ крупногабаритные
7 31 120 00 00 0	отходы из жилищ при раздельном накоплении
7 31 200 00 00 0	отходы от уборки территории городских и сельских поселений, относящиеся к ТКО
7 31 200 01 72 4	мусор и смет уличный
7 31 200 02 72 5	мусор и смет от уборки парков, скверов, зон массового отдыха, набережных, пляжей и других объектов благоустройства
7 31 200 03 72 5	отходы от уборки территорий кладбищ, колумбариев
7 31 205 11 72 4	отходы от уборки прибордюрной зоны автомобильных дорог
7 31 210 00 00 0	отходы от зимней уборки улиц
7 31 211 00 00 0	отходы от снеготаяния с применением снегоплавильного оборудования
7 31 211 01 72 4	отходы с решеток станции снеготаяния
7 31 211 11 39 4	осадки очистки оборудования для снеготаяния с преимущественным содержанием диоксида кремния

Код отхода по ФККО	Наименование отхода по ФККО
7 31 211 61 20 4	отходы снеготаяния с применением снегоплавильного оборудования, обезвоженные методом естественной сушки, малоопасные
7 31 211 62 20 5	отходы снеготаяния с применением снегоплавильного оборудования, обезвоженные методом естественной сушки, практически неопасные
7 31 290 00 00 0	прочие отходы от уборки территории городских и сельских поселений
*7 31 300 00 00 0	растительные отходы при уходе за газонами, цветниками, древесно-кустарниковыми посадками, относящиеся к твердым коммунальным отходам
*7 31 300 01 20 5	растительные отходы при уходе за газонами, цветниками
*7 31 300 02 20 5	растительные отходы при уходе за древесно-кустарниковыми посадками
7 31 900 00 00 0	прочие твердые коммунальные отходы
7 31 930 00 00 0	отходы при ликвидации свалок ТКО
7 31 931 11 72 4	отходы при ликвидации свалок ТКО
7 33 000 00 00 0	отходы потребления на производстве, подобные коммунальным
7 33 100 00 00 0	мусор от офисных и бытовых помещений предприятий, организаций, относящийся к ТКО
7 33 100 01 72 4	мусор от офисных и бытовых помещений организаций несортированный (исключая крупногабаритный)
7 33 100 02 72 5	мусор от офисных и бытовых помещений организаций практически неопасный
7 33 151 01 72 4	мусор от бытовых помещений судов и прочих плавучих средств, не предназначенных для перевозки пассажиров
7 34 000 00 00 0	отходы при предоставлении транспортных услуг населению
7 34 100 00 00 0	мусор и смет от уборки железнодорожных и автомобильных вокзалов, аэропортов, терминалов, портов, станций метро, относящийся к ТКО
7 34 121 11 72 4	отходы (мусор) от уборки пассажирских терминалов вокзалов, портов, аэропортов
7 34 131 11 71 5	смет с территории железнодорожных вокзалов и перронов практически неопасный
7 34 200 00 00 0	мусор и смет от уборки подвижного состава железнодорожного, автомобильного, воздушного, водного транспорта, относящийся к ТКО
7 34 201 00 00 0	мусор и смет от уборки подвижного состава железнодорожного транспорта
7 34 201 01 72 4	отходы (мусор) от уборки пассажирских вагонов железнодорожного подвижного состава
7 34 201 21 72 5	отходы (мусор) от уборки пассажирских вагонов железнодорожного подвижного состава, не содержащие пищевые отходы
7 34 202 00 00 0	мусор и смет от уборки подвижного состава городского электрического транспорта
7 34 202 01 72 4	отходы (мусор) от уборки электроподвижного состава метрополитена
7 34 202 21 72 4	отходы (мусор) от уборки подвижного состава городского электрического транспорта
7 34 203 00 00 0	мусор и смет от уборки подвижного состава автомобильного (автобусного) пассажирского транспорта
7 34 203 11 72 4	отходы (мусор) от уборки подвижного состава автомобильного (автобусного) пассажирского транспорта

Код отхода по ФККО	Наименование отхода по ФККО
7 34 204 11 72 4	мусор, смет и отходы бортового питания от уборки воздушных судов
7 34 205 11 72 4	отходы (мусор) от уборки пассажирских судов
7 34 205 21 72 4	особые судовые отходы
7 34 900 00 00 0	прочие отходы при предоставлении транспортных услуг населению, относящиеся к ТКО
7 34 951 11 72 4	багаж невостребованный
7 35 000 00 00 0	отходы при предоставлении услуг оптовой и розничной торговли, относящиеся к ТКО
7 35 100 00 00 0	отходы (мусор) от уборки территории и помещений объектов оптово-розничной торговли
7 35 100 01 72 5	отходы (мусор) от уборки территории и помещений объектов оптово-розничной торговли продовольственными товарами
7 35 100 02 72 5	отходы (мусор) от уборки территории и помещений объектов оптово-розничной торговли промышленными товарами
7 35 151 11 71 5	отходы объектов оптово-розничной торговли цветами и растениями, содержащие преимущественно растительные остатки
7 36 000 00 00 0	отходы при предоставлении услуг гостиничного хозяйства и общественного питания, предоставлении социальных услуг населению
7 36 200 00 00 0	отходы (мусор) от уборки гостиниц, отелей и других мест временного проживания, относящиеся к ТКО
7 36 210 01 72 4	отходы (мусор) от уборки помещений гостиниц, отелей и других мест временного проживания несортированные
7 36 211 11 72 5	мусор от уборки помещений гостиниц, отелей и других мест временного проживания, содержащий преимущественно материалы, отходы которых отнесены к V классу опасности
7 36 411 11 72 5	отходы (мусор) от уборки территории и помещений социально-реабилитационных учреждений
7 36 400 00 00 0	отходы (мусор) от уборки помещений, организаций, оказывающих социальные услуги, относящиеся к ТКО
7 37 000 00 00 0	отходы при предоставлении услуг в области образования, искусства, развлечений, отдыха и спорта, относящиеся к ТКО
7 37 100 01 72 5	отходы (мусор) от уборки территории и помещений учебно-воспитательных учреждений
7 37 100 02 72 5	отходы (мусор) от уборки территории и помещений культурно-спортивных учреждений и зрелищных мероприятий
7 39 000 00 00 0	отходы при предоставлении прочих видов услуг населению
7 39 400 00 00 0	отходы при предоставлении услуг парикмахерскими, салонами красоты, соляриями, банями, саунами, относящиеся к ТКО
7 39 410 00 00 0	отходы (мусор) от уборки парикмахерских, салонов красоты, соляриев
7 39 410 01 72 4	отходы (мусор) от уборки помещений парикмахерских, салонов красоты, соляриев
7 39 411 31 72 4	отходы ватных дисков, палочек, салфеток с остатками косметических средств
7 39 413 11 29 5	отходы волос
7 39 420 00 00 0	отходы (мусор) от уборки бань, саун, прачечных
7 39 421 01 72 5	отходы от уборки бань, саун
7 39 422 11 72 4	отходы от уборки бань, саун, содержащие остатки моющих средств

Код отхода по ФККО	Наименование отхода по ФККО
7 40 000 00 00 0	отходы деятельности по обработке, утилизации, обезвреживанию, размещению отходов
7 41 000 00 00 0	отходы при обработке отходов для получения вторичного сырья
7 41 119 00 00 0	остатки сортировки ТКО, отнесенные к ТКО
7 41 119 11 72 4	остатки сортировки ТКО при совместном сборе
7 41 119 12 72 5	остатки сортировки ТКО при совместном сборе практически неопасные

* В соответствии с позицией Министерства природных ресурсов и экологии Российской Федерации не относится к ТКО (письмо от 27 июля 2020 года № 08-25-53/18336).

Данные статистической отчетности по форме 2-ТП (отходы) о количестве образования отходов на территории Забайкальского края в 2019 и 2020 годах по каждому виду отходов с разбивкой по классам опасности приведены в приложении А3. Сводная информация в части поступления ТКО к региональному оператору от других хозяйствующих субъектов, населения и субъектов Российской Федерации, согласно указанной статистической отчетности представлена в таблице 3.2.

Таблица 3.2. Сводная информация о количестве поступления ТКО к региональному оператору от других хозяйствующих субъектов, населения и субъектов Российской Федерации

Показатели	Годовое количество образования ТКО и подобных им отходов по данным статистической отчетности, тонн в год		
	2019*	2020*	среднегодовое значение
ТКО IV класса опасности	9 977,13	314 963,01	162 470,07
ТКО V класса опасности	0,00	49 628,78	24 814,39
Всего	9 977,13	364 591,78	187 284,46

* Поступление ТКО с учетом данных раздела II отчетности 2-ТП (отходы).

3.2. Сведения о количестве образования отходов на территории Забайкальского края, систематизированные по видам отходов согласно федеральному классификационному каталогу отходов и их классам опасности (от I до V класса опасности)

На территории Забайкальского края образуются отходы I, II, III, IV и V класса опасности по степени воздействия на окружающую среду.

В таблице 3.3 отражено общее распределение отходов, образующихся в Забайкальском крае, по классам опасности за 2019 и 2020 годы, а также их среднегодовые количества согласно отчетности 2-ТП (отходы).

Таблица 3.3. Сводная информация об общем распределении отходов, образующихся в Забайкальском крае, по классам опасности

Класс опасности	Годовое количество отходов, тонн в год		
	2019*	2020*	среднегодовое значение
I	7,04	43,68	25,36

II	90,13	243,71	166,92
III	7 767,80	26 636,18	17 201,99
IV	28 397,40	135 161,30	81 779,35
V	230 215 453,24	374 386 995,08	302 301 224,16
Всего	230 251 715,61	374 549 079,95	302 400 397,78

* Образование отходов с учетом данных раздела I отчетности 2-ТП (отходы).

Данные по количеству образующихся иных видов отходов, не относящихся к ТКО, в разрезе видов отходов и классов опасности приведены в таблице 3.4.

Таблица 3.4. Данные по образованию отходов, не относящихся к твердым коммунальным, в разрезе видов и классов опасности

Класс опасности	Код ФККО	Наименование видов отходов, сгруппированных по классам опасности для окружающей среды	Образование отходов за 2020 год, тонн
I класс	4 71 100 00 00 0	отходы электрического оборудования, содержащего ртуть	0,03
I класс	4 71 101 01 52 1	лампы ртутные, ртутно-кварцевые, люминесцентные, утратившие потребительские свойства	40,62
I класс	4 71 311 11 49 1	бой стеклянный ртутных ламп и термометров с остатками ртути	0,00
I класс	4 71 920 00 52 1	отходы термометров ртутных	0,00
I класс	4 82 600 00 00 0	оборудование для измерений, испытаний и навигации, утратившее потребительские свойства	0,03
II класс	4 62 400 99 20 2	отходы, содержащие свинец (в том числе пыль и/или опилки свинца), несортированные	90,18
II класс	4 81 211 02 53 2	источники бесперебойного питания, утратившие потребительские свойства	0,54
II класс	4 82 201 11 53 2	химические источники тока марганцово-цинковые щелочные неповрежденные отработанные	0,00
II класс	4 82 201 31 53 2	отходы литий-ионных аккумуляторов неповрежденных	0,04
II класс	4 82 201 51 53 2	одиночные гальванические элементы (батарейки) никель-кадмиевые неповрежденные отработанные	0,01
II класс	4 82 211 02 53 2	аккумуляторы компьютерные кислотные неповрежденные отработанные	0,00
II класс	4 82 212 11 53 2	аккумуляторные батареи источников бесперебойного питания свинцово-кислотные, утратившие потребительские свойства, с электролитом	3,95
II класс	9 20 110 00 00 0	отходы аккумуляторов свинцово-кислотных	0,48
II класс	9 20 110 01 53 2	аккумуляторы свинцовые отработанные неповрежденные, с электролитом	143,06

Класс опасности	Код ФККО	Наименование видов отходов, сгруппированных по классам опасности для окружающей среды	Образование отходов за 2020 год, тонн
II класс	9 20 120 01 53 2	аккумуляторы никель-кадмиевые отработанные неповрежденные, с электролитом	0,87
II класс	9 20 130 01 53 2	аккумуляторы никель-железные отработанные неповрежденные, с электролитом	3,01
II класс	9 20 210 01 10 2	кислота аккумуляторная серная отработанная	1,57
III класс	1 12 510 01 33 3	навоз свиней свежий	4 500,00
III класс	4 02 311 01 62 3	спецодежда из натуральных, синтетических, искусственных и шерстяных волокон, загрязненная нефтепродуктами (содержание нефтепродуктов 15% и более)	0,00
III класс	4 06 110 01 31 3	отходы минеральных масел моторных	1 442,40
III класс	4 06 120 01 31 3	отходы минеральных масел гидравлических, не содержащих галогены	397,53
III класс	4 06 130 01 31 3	отходы минеральных масел индустриальных	78,70
III класс	4 06 140 01 31 3	отходы минеральных масел трансформаторных, не содержащих галогены	61,61
III класс	4 06 150 01 31 3	отходы минеральных масел трансмиссионных	638,01
III класс	4 06 166 01 31 3	отходы минеральных масел компрессорных	12,53
III класс	4 06 170 01 31 3	отходы минеральных масел турбинных	11,65
III класс	4 06 310 01 31 3	нефтяные промывочные жидкости, утратившие потребительские свойства, не загрязненные веществами 1-2 классов опасности	2,04
III класс	4 06 312 11 32 3	нефтяные промывочные жидкости на основе керосина отработанные	0,00
III класс	4 06 329 01 31 3	смесь масел минеральных отработанных, не содержащих галогены, пригодная для утилизации	0,00
III класс	4 06 350 01 31 3	всплывшие нефтепродукты из нефтеловушек и аналогичных сооружений	18,03
III класс	4 06 390 01 31 3	смеси нефтепродуктов, собранные при зачистке средств хранения и транспортирования нефти и нефтепродуктов	0,00
III класс	4 06 410 01 39 3	отходы смазок на основе нефтяных масел	0,00
III класс	4 06 910 01 10 3	остатки дизельного топлива, утратившего потребительские свойства	0,61
III класс	4 06 913 11 33 3	остатки мазута, утратившего потребительские свойства	0,49
III класс	4 13 100 01 31 3	отходы синтетических и полусинтетических масел моторных	26,56
III класс	4 13 200 01 31 3	отходы синтетических и полусинтетических масел индустриальных	1,65

Класс опасности	Код ФККО	Наименование видов отходов, сгруппированных по классам опасности для окружающей среды	Образование отходов за 2020 год, тонн
III класс	4 13 400 01 31 3	отходы синтетических масел компрессорных	0,83
III класс	4 13 600 01 31 3	отходы синтетических гидравлических жидкостей	0,08
III класс	4 14 111 11 10 3	отходы растворителей на основе трихлорэтилена, загрязненные минеральными маслами	5,97
III класс	4 14 420 11 39 3	отходы материалов лакокрасочных на основе алкидных смол в среде негалогенированных органических растворителей	0,20
III класс	4 16 221 11 31 3	средства моющие жидкие в полимерной упаковке, утратившие потребительские свойства	1,55
III класс	4 16 221 21 31 3	средства моющие жидкие хлорсодержащие в полимерной упаковке, утратившие потребительские свойства	1,55
III класс	4 16 227 11 10 3	отходы стеклоомывателя на основе изопропилового спирта	1,56
III класс	4 16 313 51 53 3	лак для ногтей в стеклянной упаковке, утративший потребительские свойства	0,10
III класс	4 16 315 93 53 3	средства очищающие для лица и тела в упаковке из разнородных материалов, утратившие потребительские свойства	1,20
III класс	4 16 317 31 53 3	средства моющие для ухода за волосами в упаковке из полимерных материалов, утратившие потребительские свойства	1,12
III класс	4 16 319 21 54 3	дезодоранты в аэрозольной упаковке, утратившие потребительские свойства	0,10
III класс	4 38 113 11 51 3	упаковка полиэтиленовая, загрязненная нефтепродуктами (содержание нефтепродуктов 15% и более)	0,04
III класс	4 38 119 32 51 3	упаковка полиэтиленовая, загрязненная лакокрасочными материалами (содержание лакокрасочных материалов 5% и более)	0,01
III класс	4 38 194 05 52 3	упаковка из разнородных полимерных материалов, загрязненная пестицидами 3 класса опасности	5,92
III класс	4 42 504 01 20 3	уголь активированный отработанный, загрязненный нефтепродуктами (содержание нефтепродуктов 15% и более)	1,54
III класс	4 43 701 11 39 3	песок кварцевый, загрязненный нефтепродуктами (содержание нефтепродуктов 15% и более)	46,00
III класс	4 62 011 00 00 0	лом и отходы, содержащие несортированные цветные металлы в виде изделий, кусков	0,78

Класс опасности	Код ФККО	Наименование видов отходов, сгруппированных по классам опасности для окружающей среды	Образование отходов за 2020 год, тонн
III класс	4 62 011 01 20 3	лом и отходы, содержащие несортированные цветные металлы, в виде изделий, кусков, с преимущественным содержанием меди и свинца	57,75
III класс	4 62 011 04 20 3	лом и отходы, содержащие несортированные цветные металлы, в виде изделий, кусков, с преимущественным содержанием меди, ее сплавов и алюминия	0,09
III класс	4 62 011 11 20 3	лом и отходы, содержащие несортированные цветные металлы, в виде изделий, кусков, с преимущественным содержанием алюминия и меди	2,10
III класс	4 62 011 12 20 3	лом и отходы, содержащие несортированные цветные металлы, в виде изделий, кусков, с преимущественным содержанием алюминия, цинка и меди	1,02
III класс	4 62 110 02 21 3	лом и отходы медные в кусковой форме незагрязненные	143,58
III класс	4 62 110 99 20 3	лом и отходы меди несортированные незагрязненные	1,05
III класс	4 62 400 02 21 3	лом и отходы свинца в кусковой форме незагрязненные	103,31
III класс	4 62 400 03 20 3	лом свинца несортированный	0,04
III класс	4 68 112 01 51 3	тара из черных металлов, загрязненная лакокрасочными материалами (содержание 5% и более)	1,77
III класс	4 68 201 01 20 3	лом и отходы алюминия, меди и ее сплавов в смеси, загрязненные нефтепродуктами	0,13
III класс	4 71 102 11 52 3	лампы амальгамные бактерицидные, утратившие потребительские свойства	0,00
III класс	4 81 203 01 52 3	картриджи печатающих устройств с содержанием тонера 7% и более отработанные	1,00
III класс	4 81 322 11 52 3	телефоны мобильные, утратившие потребительские свойства	0,00
III класс	4 82 304 03 52 3	провод медный в изоляции из негалогенированных полимерных материалов, утративший потребительские свойства	0,01
III класс	4 82 305 11 52 3	кабель медно-жильный, утративший потребительские свойства	3,00
III класс	4 82 411 21 52 3	лампы натриевые высокого давления, утратившие потребительские свойства	0,00
III класс	4 82 421 01 52 3	светильник шахтный головной в комплекте	0,00
III класс	4 91 191 01 52 3	самоспасатели шахтные, утратившие потребительские свойства	4,10
III класс	4 91 197 11 52 3	самоспасатели изолирующие с химически связанным кислородом, утратившие потребительские свойства	1,09

Класс опасности	Код ФККО	Наименование видов отходов, сгруппированных по классам опасности для окружающей среды	Образование отходов за 2020 год, тонн
III класс	7 23 102 01 39 3	осадок механической очистки нефтесодержащих сточных вод, содержащий нефтепродукты в количестве 15% и более	6,69
III класс	7 36 181 11 10 3	отходы мойки оборудования кухонь, столовых, предприятий общественного питания раствором ортофосфорной кислоты	2,00
III класс	7 39 532 12 39 3	отходы фильтрации и дистилляции трихлорэтилена при химической чистке спецодежды, загрязненной нефтепродуктами	1,50
III класс	7 39 532 22 39 3	отходы фильтрации и дистилляции тетрахлорэтилена при химической чистке спецодежды, загрязненной нефтепродуктами	0,00
III класс	7 43 611 51 52 3	фильтры регенерации масел минеральных отработанные	0,01
III класс	8 41 000 01 51 3	шпалы железнодорожные деревянные, пропитанные антисептическими средствами, отработанные	16 258,06
III класс	8 42 101 01 21 3	балласт из щебня, загрязненный нефтепродуктами (содержание нефтепродуктов 15% и более)	180,00
III класс	8 91 110 01 52 3	инструменты лакокрасочные (кисти, валики), загрязненные лакокрасочными материалами (в количестве 5% и более)	0,62
III класс	8 92 110 01 60 3	обтирочный материал, загрязненный лакокрасочными материалами (в количестве 5% и более)	6,98
III класс	9 11 200 01 39 3	шлам очистки танков нефтеналивных судов	0,17
III класс	9 11 200 02 39 3	шлам очистки емкостей и трубопроводов от нефти и нефтепродуктов	329,02
III класс	9 18 905 21 52 3	фильтры очистки масла дизельных двигателей отработанные	0,90
III класс	9 18 905 31 52 3	фильтры очистки топлива дизельных двигателей отработанные	0,28
III класс	9 19 201 00 00 0	отходы песка, загрязненного нефтью или нефтепродуктами	0,30
III класс	9 19 201 01 39 3	песок, загрязненный нефтью или нефтепродуктами (содержание нефти или нефтепродуктов 15% и более)	459,22
III класс	9 19 203 01 60 3	пенька промасленная (содержание масла 15% и более)	0,14
III класс	9 19 204 01 60 3	обтирочный материал, загрязненный нефтью или нефтепродуктами (содержание нефти или нефтепродуктов 15% и более)	110,60

Класс опасности	Код ФККО	Наименование видов отходов, сгруппированных по классам опасности для окружающей среды	Образование отходов за 2020 год, тонн
III класс	9 19 204 11 60 3	обтирочный материал, загрязненный растворителями на основе ароматических углеводородов (содержание растворителей 15% и более)	0,14
III класс	9 19 205 01 39 3	опилки и стружка древесные, загрязненные нефтью или нефтепродуктами (содержание нефти или нефтепродуктов 15% и более)	49,63
III класс	9 19 521 12 39 3	отходы (осадок) мойки деталей и/или агрегатов, содержащие нефтепродукты в количестве 15% и более	0,00
III класс	9 20 110 02 52 3	аккумуляторы свинцовые отработанные в сборе, без электролита	3,38
III класс	9 20 120 02 52 3	аккумуляторы никель-кадмиевые отработанные в сборе, без электролита	0,01
III класс	9 21 210 01 31 3	отходы антифризов на основе этиленгликоля	0,60
III класс	9 21 221 11 31 3	тормозная жидкость на основе минеральных масел отработанная	1,40
III класс	9 21 302 01 52 3	фильтры очистки масла автотранспортных средств отработанные	105,93
III класс	9 21 303 01 52 3	фильтры очистки топлива автотранспортных средств отработанные	16,63
III класс	9 21 525 31 70 3	детали автомобильные преимущественно из свинца, меди и алюминия в смеси, утратившие потребительские свойства	0,00
III класс	9 22 221 05 52 3	фильтры очистки масла двигателей железнодорожного подвижного состава отработанные	7,26
III класс	9 22 221 07 52 3	фильтры очистки топлива двигателей железнодорожного подвижного состава отработанные	6,60
III класс	9 22 237 11 39 3	отходы буксола при ремонте и обслуживании железнодорожного транспорта	4,00
III класс	9 31 100 01 39 3	грунт, загрязненный нефтью или нефтепродуктами (содержание нефти или нефтепродуктов 15% и более)	1 503,74
IV класс	1 12 510 02 29 4	навоз свиней перепревший	5 281,80
IV класс	1 12 992 11 30 4	отходы подстилки из древесных опилок при содержании диких животных в неволе	0,01
IV класс	2 22 161 23 61 4	ткань фильтровальная на основе полиэфирного волокна, отработанная при флотационном обогащении медно-порфировых руд	5,30
IV класс	2 31 112 05 42 4	пыль газоочистки щебеночная	1,80
IV класс	3 01 118 11 72 4	отходы упаковки из разнородных материалов в смеси, загрязненные пищевым сырьем биологического происхождения	12,89

Класс опасности	Код ФККО	Наименование видов отходов, сгруппированных по классам опасности для окружающей среды	Образование отходов за 2020 год, тонн
IV класс	3 01 148 01 39 4	отходы из жироотделителей, содержащие растительные жировые продукты	2,00
IV класс	3 01 159 62 50 4	упаковка из бумаги и/или картона, загрязненная функциональными компонентами, необходимыми для производства продуктов переработки молока	4,00
IV класс	3 05 011 11 71 4	отходы зачистки транспортных средств и площадок разгрузки и хранения древесного сырья	1 069,20
IV класс	3 05 100 01 21 4	отходы коры	57,66
IV класс	3 05 100 02 29 4	кора с примесью земли	1,17
IV класс	3 05 311 01 42 4	пыль древесная от шлифовки натуральной чистой древесины	8,85
IV класс	3 05 313 31 20 4	опилки и стружка разнородной древесины (например, содержащие опилки и стружку древесно-стружечных и/или древесно-волокнистых плит)	0,53
IV класс	3 08 241 01 21 4	отходы битума нефтяного	0,00
IV класс	3 12 221 01 49 4	катализатор ванадиевый производства серной кислоты отработанный	0,00
IV класс	3 12 222 01 39 4	отходы очистки жидкой серы при производстве серной кислоты	0,00
IV класс	3 18 981 11 29 4	шлак плавки шихтовых материалов в флюсоплавильной печи	0,00
IV класс	3 35 211 12 29 4	отходы полиэтилена в виде пленки и пакетов при изготовлении упаковки из него	0,00
IV класс	3 35 792 11 20 4	отходы разнородных пластмасс в смеси	0,70
IV класс	3 46 117 15 39 4	осадок отстоя воды от промывки бетонных изделий и/или оборудования производства товарного бетона	0,80
IV класс	3 46 200 03 42 4	пыль бетонная	0,00
IV класс	3 51 210 11 20 4	шлак электросталеплавильный	88,00
IV класс	3 57 150 01 49 4	песок формовочный горелый отработанный малоопасный	46,40
IV класс	3 61 221 01 42 4	пыль (порошок) от шлифования черных металлов с содержанием металла 50% и более	6,85
IV класс	3 61 221 02 42 4	пыль (порошок) абразивные от шлифования черных металлов с содержанием металла менее 50%	3,77
IV класс	4 01 105 11 20 4	отходы овощей необработанных	5,20
IV класс	4 01 210 15 10 4	масла растительные, утратившие потребительские свойства	0,00
IV класс	4 02 110 01 62 4	спецодежда из хлопчатобумажного и смешанных волокон, утратившая потребительские свойства, незагрязненная	5,32

Класс опасности	Код ФККО	Наименование видов отходов, сгруппированных по классам опасности для окружающей среды	Образование отходов за 2020 год, тонн
IV класс	4 02 140 01 62 4	спецодежда из синтетических и искусственных волокон, утратившая потребительские свойства, незагрязненная	0,30
IV класс	4 02 170 01 62 4	спецодежда из шерстяных тканей, утратившая потребительские свойства, незагрязненная	0,40
IV класс	4 02 312 01 62 4	спецодежда из натуральных, синтетических, искусственных и шерстяных волокон, загрязненная нефтепродуктами (содержание нефтепродуктов менее 15%)	2,02
IV класс	4 03 101 00 52 4	обувь кожаная рабочая, утратившая потребительские свойства	4,90
IV класс	4 05 911 31 60 4	отходы упаковочных материалов из бумаги и картона, загрязненные неметаллическими нерастворимыми или малорастворимыми минеральными продуктами	0,30
IV класс	4 05 919 72 60 4	упаковка из бумаги и/или картона, загрязненная органоминеральными удобрениями	1,20
IV класс	4 31 122 11 52 4	лента конвейерная резинотканевая, утратившая потребительские свойства, незагрязненная	5,00
IV класс	4 31 130 01 52 4	изделия текстильные прорезиненные, утратившие потребительские свойства, незагрязненные	0,60
IV класс	4 31 141 91 52 4	обувь комбинированная из резины, кожи и полимерных материалов специальная, утратившая потребительские свойства, незагрязненная	0,00
IV класс	4 33 202 02 51 4	отходы резинотехнических изделий, загрязненные нефтепродуктами (содержание нефтепродуктов менее 15%)	54,49
IV класс	4 34 142 11 52 4	вывески из акрилонитрилбутадиенстирола (пластик АБС) и металлов, утратившие потребительские свойства	0,20
IV класс	4 34 199 71 52 4	тара из разнородных полимерных материалов, не содержащих галогены, незагрязненная	2,80
IV класс	4 34 910 01 20 4	отходы стеклопластиковых труб	0,00
IV класс	4 35 100 01 20 4	отходы пенопласта на основе поливинилхлорида незагрязненные	0,20
IV класс	4 35 100 02 29 4	отходы поливинилхлорида в виде пленки и изделий из нее незагрязненные	1,43
IV класс	4 38 112 62 51 4	упаковка полиэтиленовая, загрязненная минеральными удобрениями	0,30
IV класс	4 38 119 11 51 4	тара полиэтиленовая, загрязненная средствами моющими, чистящими и полирующими	0,15

Класс опасности	Код ФККО	Наименование видов отходов, сгруппированных по классам опасности для окружающей среды	Образование отходов за 2020 год, тонн
IV класс	4 38 122 81 51 4	упаковка полипропиленовая, загрязненная нерастворимыми или малорастворимыми неорганическими веществами природного происхождения	0,80
IV класс	4 38 191 02 51 4	тара из прочих полимерных материалов, загрязненная лакокрасочными материалами (содержание менее 5%)	0,21
IV класс	4 38 194 06 52 4	упаковка из разнородных полимерных материалов, загрязненная пестицидами 4 класса опасности	6,70
IV класс	4 38 196 42 52 4	упаковка из разнородных полимерных материалов, загрязненная пищевыми продуктами	0,42
IV класс	4 42 503 12 29 4	силикагель отработанный, загрязненный нефтью и нефтепродуктами (содержание нефтепродуктов менее 15%)	0,00
IV класс	4 42 508 12 49 4	сорбент на основе алюмосиликата отработанный, загрязненный нефтепродуктами (содержание нефтепродуктов менее 15%)	12,07
IV класс	4 42 535 21 40 4	сорбент на основе пенополистирольной крошки, загрязненный нефтепродуктами (содержание нефтепродуктов менее 15%)	0,00
IV класс	4 43 101 02 52 4	угольные фильтры отработанные, загрязненные нефтепродуктами (содержание нефтепродуктов менее 15%)	0,47
IV класс	4 43 131 21 52 4	фильтры систем вентиляции полимерные, загрязненные пылью минеральных веществ	0,00
IV класс	4 43 221 01 62 4	ткань фильтровальная из полимерных волокон при очистке воздуха отработанная	0,05
IV класс	4 43 221 15 60 4	ткань фильтровальная хлопчатобумажная, загрязненная минеральными веществами с преимущественным содержанием диоксида кремния	0,85
IV класс	4 43 501 09 61 4	нетканые фильтровальные материалы синтетические, пропитанные связующим на основе поливинилхлорида, загрязненные нефтепродуктами (содержание нефтепродуктов менее 15%)	0,00
IV класс	4 43 621 21 61 4	фильтрующая загрузка из полиамидного волокна, загрязненная нефтепродуктами (содержание нефтепродуктов менее 15%)	0,00
IV класс	4 51 819 21 51 4	тара стеклянная, загрязненная лакокрасочными материалами (содержание лакокрасочных материалов менее 5%)	0,00
IV класс	4 55 320 01 20 4	отходы асбестовой бумаги	0,10
IV класс	4 55 700 00 71 4	отходы резиноасбестовых изделий незагрязненные	1,33
IV класс	4 56 200 51 42 4	отходы абразивных материалов в виде пыли	0,38

Класс опасности	Код ФККО	Наименование видов отходов, сгруппированных по классам опасности для окружающей среды	Образование отходов за 2020 год, тонн
IV класс	4 57 111 01 20 4	отходы шлаковаты незагрязненные	2,90
IV класс	4 61 010 03 20 4	отходы, содержащие незагрязненные черные металлы (в том числе чугунную и/или стальную пыль), несортированные	0,00
IV класс	4 62 011 14 20 4	лом и отходы, содержащие несортированные цветные металлы, в виде изделий, кусков, с преимущественным содержанием алюминия, олова, магния и меди	0,20
IV класс	4 62 011 92 20 4	лом и отходы, содержащие несортированные цветные и черные металлы в виде изделий	0,10
IV класс	4 68 101 02 20 4	лом и отходы черных металлов, загрязненные нефтепродуктами (содержание нефтепродуктов менее 15%)	93,15
IV класс	4 68 101 02 20 4	лом и отходы черных металлов, загрязненные нефтепродуктами (содержание нефтепродуктов менее 15%)	1,13
IV класс	4 68 111 02 51 4	тара из черных металлов, загрязненная нефтепродуктами (содержание нефтепродуктов менее 15%)	9,76
IV класс	4 68 112 02 51 4	тара из черных металлов, загрязненная лакокрасочными материалами (содержание менее 5%)	4,65
IV класс	4 68 115 21 51 4	тара из черных металлов, загрязненная органическими негалогенированными растворителями	0,39
IV класс	4 68 122 11 50 4	тара жестяная консервная, загрязненная пищевыми продуктами	3,33
IV класс	4 81 121 11 52 4	платы электронные компьютерные, утратившие потребительские свойства	0,00
IV класс	4 81 201 01 52 4	системный блок компьютера, утративший потребительские свойства	3,08
IV класс	4 81 202 01 52 4	принтеры, сканеры, многофункциональные устройства (МФУ), утратившие потребительские свойства	2,11
IV класс	4 81 202 11 52 4	проекторы, подключаемые к компьютеру, утратившие потребительские свойства	0,00
IV класс	4 81 203 02 52 4	картриджи печатающих устройств с содержанием тонера менее 7% отработанные	4,75
IV класс	4 81 204 01 52 4	клавиатура, манипулятор «мышь» с соединительными проводами, утратившие потребительские свойства	0,72
IV класс	4 81 205 01 52 4	мониторы компьютерные плазменные, утратившие потребительские свойства	0,00
IV класс	4 81 205 02 52 4	мониторы компьютерные жидкокристаллические, утратившие потребительские свойства	0,82

Класс опасности	Код ФККО	Наименование видов отходов, сгруппированных по классам опасности для окружающей среды	Образование отходов за 2020 год, тонн
IV класс	4 81 205 03 52 4	мониторы компьютерные электроннолучевые, утратившие потребительские свойства	0,74
IV класс	4 81 206 11 52 4	компьютеры портативные (ноутбуки), утратившие потребительские свойства	0,95
IV класс	4 81 207 11 52 4	компьютер-моноблок, утративший потребительские свойства	0,01
IV класс	4 81 321 01 52 4	телефонные и факсимильные аппараты, утратившие потребительские свойства	0,01
IV класс	4 81 322 21 52 4	рации портативные, утратившие потребительские свойства	0,00
IV класс	4 81 323 11 52 4	модемы, утратившие потребительские свойства	0,00
IV класс	4 81 332 11 52 4	тюнеры, модемы, серверы, утратившие потребительские свойства	0,03
IV класс	4 81 432 21 52 4	диктофоны профессиональные, утратившие потребительские свойства	0,00
IV класс	4 81 433 91 52 4	датчики и камеры автоматических систем охраны и видеонаблюдения, утратившие потребительские свойства	0,00
IV класс	4 82 351 11 52 4	лом изделий электроустановочных	0,01
IV класс	4 82 415 01 52 4	светодиодные лампы, утратившие потребительские свойства	0,58
IV класс	4 82 427 11 52 4	светильники со светодиодными элементами в сборе, утратившие потребительские свойства	0,01
IV класс	4 82 515 11 52 4	вентилятор бытовой напольный, утративший потребительские свойства	0,01
IV класс	4 82 524 11 52 4	электрочайник, утративший потребительские свойства	0,00
IV класс	4 82 652 11 52 4	манометры, утратившие потребительские свойства	0,01
IV класс	4 82 691 11 52 4	приборы КИП и А и их части, утратившие потребительские свойства	0,01
IV класс	4 82 713 11 52 4	кондиционеры бытовые, не содержащие озоноразрушающих веществ, утратившие потребительские свойства	0,02
IV класс	4 82 812 11 52 4	калькуляторы, утратившие потребительские свойства	0,00
IV класс	4 82 986 11 52 4	выключатели автоматические, утратившие потребительские свойства	0,00
IV класс	4 89 221 21 52 4	огнетушители углекислотные, утратившие потребительские свойства	0,10
IV класс	4 91 102 21 52 4	противогазы в комплекте, утратившие потребительские свойства	0,50
IV класс	4 91 103 21 52 4	респираторы фильтрующие противогазоаэрозольные, утратившие потребительские свойства	0,00

Класс опасности	Код ФККО	Наименование видов отходов, сгруппированных по классам опасности для окружающей среды	Образование отходов за 2020 год, тонн
IV класс	6 11 100 01 40 4	зола от сжигания угля малоопасная	1 284,55
IV класс	6 11 200 01 21 4	шлак от сжигания угля малоопасный	4 354,10
IV класс	6 11 400 01 20 4	золошлаковая смесь от сжигания углей малоопасная	25 030,24
IV класс	6 11 611 11 40 4	сажа при сжигании мазута	0,00
IV класс	6 11 900 01 40 4	зола от сжигания древесного топлива умеренно опасная	0,41
IV класс	7 21 100 01 39 4	осадок очистных сооружений дождевой (ливневой) канализации малоопасный	14,23
IV класс	7 21 111 11 20 4	осадок очистных сооружений дождевой (ливневой) канализации, обезвоженный методом естественной сушки, малоопасный	0,00
IV класс	7 21 800 01 39 4	отходы (шлам) при очистке сетей, колодцев дождевой (ливневой) канализации	0,05
IV класс	7 22 101 01 71 4	мусор с защитных решеток хозяйственно-бытовой и смешанной канализации малоопасный	97,73
IV класс	7 22 102 01 39 4	осадок с песколовок при очистке хозяйственно-бытовых и смешанных сточных вод малоопасный	152,62
IV класс	7 22 200 01 39 4	ил избыточный биологических очистных сооружений хозяйственно-бытовых и смешанных сточных вод	13,72
IV класс	7 22 201 11 39 4	ил избыточный биологических очистных сооружений в смеси с осадком механической очистки хозяйственно-бытовых и смешанных сточных вод	200,00
IV класс	7 22 800 01 39 4	отходы (шлам) при очистке сетей, колодцев хозяйственно-бытовой и смешанной канализации	20,00
IV класс	7 23 101 01 39 4	осадок (шлам) механической очистки нефтесодержащих сточных вод, содержащий нефтепродукты в количестве менее 15%, обводненный	0,20
IV класс	7 23 102 02 39 4	осадок механической очистки нефтесодержащих сточных вод, содержащий нефтепродукты в количестве менее 15%	40,72
IV класс	7 23 301 02 39 4	осадок (шлам) флотационной очистки нефтесодержащих сточных вод, содержащий нефтепродукты в количестве менее 15%	0,00
IV класс	7 32 100 00 00 0	фекальные отходы нецентрализованной канализации	2,80
IV класс	7 32 100 01 30 4	отходы (осадки) из выгребных ям	23 274,58
IV класс	7 32 101 01 30 4	отходы коммунальные жидкие неканализованных объектов водопотребления	0,21

Класс опасности	Код ФККО	Наименование видов отходов, сгруппированных по классам опасности для окружающей среды	Образование отходов за 2020 год, тонн
IV класс	7 32 103 11 39 4	отходы очистки септиков для очистки хозяйственно-бытовых сточных вод малоопасные	0,00
IV класс	7 33 210 01 72 4	мусор и смет производственных помещений малоопасный	690,64
IV класс	7 33 220 01 72 4	мусор и смет от уборки складских помещений малоопасный	45,70
IV класс	7 33 310 01 71 4	смет с территории гаража, автостоянки малоопасный	10,87
IV класс	7 33 390 01 71 4	смет с территории предприятия малоопасный	565,67
IV класс	7 36 100 02 72 4	отходы кухонь и организаций общественного питания несортированные прочие	168,58
IV класс	7 36 101 01 39 4	отходы жиров при разгрузке жироуловителей	0,10
IV класс	7 36 110 01 31 4	масла растительные отработанные при приготовлении пищи	0,11
IV класс	7 39 103 11 39 4	отходы очистки дренажных канав, прудов-накопителей фильтрата полигонов захоронения твердых коммунальных отходов малоопасные	0,00
IV класс	7 47 119 11 40 4	зола от сжигания отходов потребления на производстве, подобных коммунальным, в смеси с отходами производства, в том числе нефтесодержащими	10,50
IV класс	7 47 211 01 40 4	твердые остатки от сжигания нефтесодержащих отходов	4,94
IV класс	7 47 301 01 39 4	осадок нейтрализации сернокислотного электролита	0,00
IV класс	7 47 821 01 40 4	зола от сжигания биологических отходов содержания, убоя и переработки животных	0,10
IV класс	8 12 901 01 72 4	мусор от сноса и разборки зданий несортированный	5 137,70
IV класс	8 26 210 01 51 4	отходы рубероида	4,10
IV класс	8 27 100 01 51 4	отходы линолеума незагрязненные	1,80
IV класс	8 30 200 01 71 4	лом асфальтовых и асфальтобетонных покрытий	28,40
IV класс	8 42 101 02 21 4	балласт из щебня, загрязненный нефтепродуктами (содержание нефтепродуктов менее 15%)	452,00
IV класс	8 90 000 01 72 4	отходы (мусор) от строительных и ремонтных работ	316,60
IV класс	8 90 000 03 21 4	отходы щебня, загрязненного нефтепродуктами, при ремонте, замене щебеночного покрытия (содержание нефтепродуктов менее 15%)	179,00

Класс опасности	Код ФККО	Наименование видов отходов, сгруппированных по классам опасности для окружающей среды	Образование отходов за 2020 год, тонн
IV класс	8 92 110 02 60 4	обтирочный материал, загрязненный лакокрасочными материалами (в количестве менее 5%)	0,03
IV класс	9 12 102 21 21 4	лом обмуровки паровых котлов	1,50
IV класс	9 12 181 11 21 4	лом периклазо-хромитового кирпича незагрязненный	29,24
IV класс	9 18 302 65 52 4	фильтры воздушные компрессорных установок в стальном корпусе отработанные	0,00
IV класс	9 18 905 11 52 4	фильтры воздушные дизельных двигателей отработанные	0,28
IV класс	9 19 100 02 20 4	шлак сварочный	1,82
IV класс	9 19 201 02 39 4	песок, загрязненный нефтью или нефтепродуктами (содержание нефти или нефтепродуктов менее 15%)	200,45
IV класс	9 19 204 02 60 4	обтирочный материал, загрязненный нефтью или нефтепродуктами (содержание нефти или нефтепродуктов менее 15%)	58,64
IV класс	9 19 204 02 60 4	обтирочный материал, загрязненный нефтью или нефтепродуктами (содержание нефти или нефтепродуктов менее 15%)	0,02
IV класс	9 19 205 02 39 4	опилки и стружка древесные, загрязненные нефтью или нефтепродуктами (содержание нефти или нефтепродуктов менее 15%)	10,83
IV класс	9 20 310 02 52 4	тормозные колодки отработанные с остатками накладок асбестовых	8,21
IV класс	9 20 311 03 52 4	тормозные колодки с остатками накладок, не содержащих асбест, отработанные	0,00
IV класс	9 21 110 01 50 4	шины пневматические автомобильные отработанные	750,45
IV класс	9 21 120 01 50 4	камеры пневматических шин автомобильных отработанные	0,42
IV класс	9 21 130 01 50 4	покрышки пневматических шин с тканевым кордом отработанные	40,61
IV класс	9 21 130 02 50 4	покрышки пневматических шин с металлическим кордом отработанные	10 615,00
IV класс	9 21 301 01 52 4	фильтры воздушные автотранспортных средств отработанные	9,26
IV класс	9 21 305 11 52 4	фильтры очистки выхлопных газов автотранспортных средств отработанные	0,00
IV класс	9 21 524 13 70 4	детали автомобильные из разнородных пластмасс в смеси, в том числе галогенсодержащих, загрязненные нефтепродуктами (содержание нефтепродуктов менее 15%)	0,02
IV класс	9 22 221 02 52 4	фильтры воздушные двигателей железнодорожного подвижного состава отработанные	0,88

Класс опасности	Код ФККО	Наименование видов отходов, сгруппированных по классам опасности для окружающей среды	Образование отходов за 2020 год, тонн
IV класс	9 22 783 11 39 4	осадок механической очистки сточных вод при мойке деталей и агрегатов железнодорожного подвижного состава	0,00
IV класс	9 23 274 11 31 4	жидкие отходы при промывке кессон-баков от остатков топлива (содержание нефтепродуктов менее 15%)	0,00
IV класс	9 29 521 11 52 4	отходы искусственной кожи при замене обивки сидений транспортных средств	0,10
IV класс	9 31 100 03 39 4	грунт, загрязненный нефтью или нефтепродуктами (содержание нефти или нефтепродуктов менее 15%)	2 220,30
IV класс	9 48 101 01 39 4	грунт отработанный при лабораторных исследованиях, содержащий остатки химических реагентов	142,50
V класс	1 11 210 01 23 5	ботва от корнеплодов, другие подобные растительные остатки при выращивании овощей	5,00
V класс	1 11 210 02 23 5	ботва от корнеплодов, другие подобные растительные остатки при выращивании овощей, загрязненные землей	2,77
V класс	1 12 110 02 29 5	навоз крупного рогатого скота перепревший	739,50
V класс	1 12 410 02 29 5	навоз мелкого рогатого скота перепревший	28,00
V класс	1 52 110 01 21 5	отходы сучьев, ветвей, вершинок от лесоразработок	801,29
V класс	1 52 110 02 21 5	отходы корчевания пней	95,66
V класс	1 52 110 03 23 5	зелень древесная	0,00
V класс	1 52 110 04 21 5	отходы раскряжевки	0,00
V класс	1 54 110 01 21 5	отходы малоценной древесины (хворост, валежник, обломки стволов)	100,00
V класс	1 71 152 11 20 5	раковины рапан при их обработке	155,00
V класс	2 00 110 01 20 5	скальные вскрышные породы силикатные практически неопасные	2 593 510,00
V класс	2 00 110 03 20 5	скальные вскрышные породы кремнистые практически неопасные	2 596 554,00
V класс	2 00 110 99 20 5	скальные вскрышные породы в смеси практически неопасные	123 001 432,20
V класс	2 00 120 01 40 5	гравийно-галечные вскрышные породы практически неопасные	19 440 279,00
V класс	2 00 120 99 40 5	рыхлые вскрышные породы в смеси практически неопасные	22 187 904,76
V класс	2 00 130 01 39 5	глинистые вскрышные породы практически неопасные	330,44
V класс	2 00 130 99 39 5	связные вскрышные породы в смеси практически неопасные	6 515 820,00
V класс	2 00 190 99 39 5	вскрышные породы в смеси практически неопасные	175 183 043,65

Класс опасности	Код ФККО	Наименование видов отходов, сгруппированных по классам опасности для окружающей среды	Образование отходов за 2020 год, тонн
V класс	2 11 333 01 39 5	отходы породы при обогащении угольного сырья в тяжелосредных сепараторах и отсадочных машинах	4 551 584,90
V класс	2 22 120 01 39 5	отходы (хвосты) обогащения медных руд практически неопасные	8 143 706,00
V класс	2 22 411 01 39 5	отходы (хвосты) цианирования руд серебряных и золотосодержащих	1 194 582,65
V класс	2 22 411 02 20 5	отходы (хвосты) цианирования руд серебряных и золотосодержащих обезвоженные	359 250,00
V класс	2 22 411 08 39 5	отходы (хвосты) флотации руд серебряных и золотосодержащих	761 661,60
V класс	2 22 411 31 20 5	отходы (хвосты) гравитационного обогащения руд драгоценных металлов	93 200,00
V класс	2 22 412 11 40 5	отходы промывки песков золотосодержащих	1 718 660,00
V класс	2 22 522 11 39 5	отходы (хвосты) флотации свинцово-цинковых руд	536 683,80
V класс	2 31 112 01 21 5	отходы известняка, доломита и мела в кусковой форме практически неопасные	0,00
V класс	2 31 112 02 40 5	отсев известковых, доломитовых, меловых частиц с размером частиц не более 5 мм практически неопасный	1,10
V класс	2 31 211 21 40 5	отсев песчаных частиц крупностью более 5 мм при добыче песка	23 888,00
V класс	2 99 101 03 20 5	скальные породы кремнистые при проходке подземных горных выработок, не содержащие полезные ископаемые	107 012,00
V класс	2 99 101 99 20 5	скальные породы в смеси при проходке подземных горных выработок, не содержащие полезные ископаемые	17 280,00
V класс	3 01 129 21 20 5	отходы мясной и/или рыбной продукции при очистке термокамеры для копчения	5,00
V класс	3 01 161 11 42 5	пыль зерновая	357,23
V класс	3 01 161 12 49 5	отходы от механической очистки зерна	4,22
V класс	3 01 161 41 49 5	отходы дробленки и сечки овсяной	6,00
V класс	3 01 161 45 49 5	отходы дробленки и сечки ячменной	6,00
V класс	3 01 171 21 49 5	технологические потери муки пшеничной	40,92
V класс	3 01 171 22 49 5	технологические потери муки ржаной	2,60
V класс	3 01 171 29 49 5	технологические потери муки пшеничной, ржаной и овсяной в смеси	1,10
V класс	3 01 179 02 39 5	отходы теста	0,78
V класс	3 01 179 05 29 5	скорлупа от куриных яиц	0,00
V класс	3 01 240 02 49 5	зерновая оболочка солода	3,80
V класс	3 01 240 05 29 5	дробина солодовая (пивная)	647,50
V класс	3 03 111 01 23 5	обрезки и обрывки хлопчатобумажных тканей	0,74
V класс	3 03 111 09 23 5	обрезки и обрывки смешанных тканей	3,78

Класс опасности	Код ФККО	Наименование видов отходов, сгруппированных по классам опасности для окружающей среды	Образование отходов за 2020 год, тонн
V класс	3 05 111 15 20 5	кора с примесью земли при транспортировке, хранении, окорке древесины практически безопасная	147,20
V класс	3 05 220 01 21 5	горбыль из натуральной чистой древесины	2 890,07
V класс	3 05 220 02 21 5	рейка из натуральной чистой древесины	13,90
V класс	3 05 220 03 21 5	щепа натуральной чистой древесины	15,04
V класс	3 05 220 04 21 5	обрезь натуральной чистой древесины	827,51
V класс	3 05 230 01 43 5	опилки натуральной чистой древесины	710,44
V класс	3 05 230 02 22 5	стружка натуральной чистой древесины	180,33
V класс	3 05 291 11 20 5	опилки и стружка натуральной чистой древесины несортированные	1 510,73
V класс	3 05 291 91 20 5	прочие несортированные древесные отходы из натуральной чистой древесины	67,88
V класс	3 06 121 12 29 5	срыв бумаги	0,00
V класс	3 31 151 02 20 5	обрезки вулканизованной резины	1,01
V класс	3 41 400 01 20 5	отходы стекловолокна	0,80
V класс	3 41 901 01 20 5	бой стекла	14,14
V класс	3 42 110 01 20 5	бой шамотного кирпича	5,23
V класс	3 43 100 02 20 5	бой керамики	0,03
V класс	3 43 210 01 20 5	бой строительного кирпича	114,86
V класс	3 46 118 12 21 5	отходы бетона при зачистке оборудования производства товарного бетона	1,70
V класс	3 46 200 01 20 5	бой бетонных изделий	10,70
V класс	3 46 200 02 20 5	бой железобетонных изделий	162,00
V класс	3 48 551 12 20 5	отходы затвердевшего силикатного расплава при плавлении шихты в печи и его сливе из печи в производстве минеральных тепло- и звукоизоляционных материалов	101,60
V класс	3 57 150 11 49 5	песок формовочный горелый отработанный практически неопасный	400,05
V класс	3 61 212 01 22 5	стружка чугунная незагрязненная	1,20
V класс	3 61 212 02 22 5	стружка стальная незагрязненная	14,84
V класс	3 61 212 03 22 5	стружка черных металлов несортированная незагрязненная	288,42
V класс	3 61 212 05 22 5	стружка бронзы незагрязненная	0,00
V класс	3 61 212 06 22 5	стружка латуни незагрязненная	0,80
V класс	3 61 212 07 22 5	стружка алюминиевая незагрязненная	0,00
V класс	4 01 210 11 31 5	пищевая масложировая продукция из растительных жиров, утратившая потребительские свойства	5,00
V класс	4 01 510 11 29 5	хлебобулочные, мучные кондитерские изделия недлительного хранения, утратившие потребительские свойства	1,50
V класс	4 02 131 01 62 5	спецодежда из натуральных волокон, утратившая потребительские свойства, пригодная для изготовления ветоши	9,92

Класс опасности	Код ФККО	Наименование видов отходов, сгруппированных по классам опасности для окружающей среды	Образование отходов за 2020 год, тонн
V класс	4 02 131 99 62 5	прочие изделия из натуральных волокон, утратившие потребительские свойства, пригодные для изготовления ветоши	0,10
V класс	4 04 140 00 51 5	тара деревянная, утратившая потребительские свойства, незагрязненная	390,47
V класс	4 04 190 00 51 5	прочая продукция из натуральной древесины, утратившая потребительские свойства, незагрязненная	15,01
V класс	4 04 211 11 51 5	упаковка из фанеры, утратившая потребительские свойства, незагрязненная	183,30
V класс	4 05 122 01 60 5	использованные книги, журналы, брошюры, проспекты, каталоги	0,08
V класс	4 05 122 02 60 5	отходы бумаги и картона от канцелярской деятельности и делопроизводства	179,56
V класс	4 05 130 01 20 5	бумажные втулки (без покрытия и пропитки), утратившие потребительские свойства	0,25
V класс	4 05 181 01 60 5	мешки бумажные невлагопрочные (без битумной пропитки, прослойки и армированных слоев), утратившие потребительские свойства, незагрязненные	1,06
V класс	4 05 182 01 60 5	отходы упаковочной бумаги незагрязненные	156,52
V класс	4 05 183 01 60 5	отходы упаковочного картона незагрязненные	584,82
V класс	4 05 184 01 60 5	отходы упаковочного гофрокартона незагрязненные	29,30
V класс	4 05 189 11 60 5	упаковка из бумаги и/или картона в смеси незагрязненная	31,20
V класс	4 05 212 13 60 5	отходы упаковки бумажной с влагопрочными полиэтиленовыми слоями незагрязненные	0,12
V класс	4 05 811 01 60 5	отходы упаковочных материалов из бумаги и картона несортированные незагрязненные	129,70
V класс	4 05 913 01 60 5	отходы упаковочных материалов из бумаги и картона, загрязненные пищевыми продуктами	61,70
V класс	4 31 110 01 51 5	трубы, трубки из вулканизированной резины, утратившие потребительские свойства, незагрязненные	3,60
V класс	4 31 110 02 51 5	шланги и рукава из вулканизированной резины, утратившие потребительские свойства, незагрязненные	2,31
V класс	4 31 120 01 51 5	ленты конвейерные, приводные ремни, утратившие потребительские свойства, незагрязненные	39,09
V класс	4 31 141 12 20 5	резиновая обувь, утратившая потребительские свойства, незагрязненная практически неопасная	0,08

Класс опасности	Код ФККО	Наименование видов отходов, сгруппированных по классам опасности для окружающей среды	Образование отходов за 2020 год, тонн
V класс	4 31 199 91 72 5	отходы прочих изделий из вулканизированной резины незагрязненные в смеси	0,25
V класс	4 31 300 01 52 5	резинометаллические изделия отработанные незагрязненные	7,85
V класс	4 34 110 02 29 5	отходы пленки полиэтилена и изделий из нее незагрязненные	54,24
V класс	4 34 110 03 51 5	лом и отходы изделий из полиэтилена незагрязненные (кроме тары)	0,86
V класс	4 34 110 04 51 5	отходы полиэтиленовой тары незагрязненной	24,59
V класс	4 34 120 02 29 5	отходы пленки полипропилена и изделий из нее незагрязненные	67,42
V класс	4 34 120 04 51 5	отходы полипропиленовой тары незагрязненной	11,01
V класс	4 34 141 01 20 5	отходы пенопласта на основе полистирола незагрязненные	0,90
V класс	4 34 181 01 51 5	лом и отходы изделий из полиэтилентерефталата незагрязненные	75,39
V класс	4 34 191 99 20 5	отходы продукции из прочих пластмасс на основе эфиров целлюлозы незагрязненные	3,88
V класс	4 34 199 01 20 5	отходы продукции из целлофана незагрязненные	10,96
V класс	4 34 250 01 29 5	отходы полиуретановой пены незагрязненные	0,10
V класс	4 34 991 21 72 5	лом и отходы изделий из полиэтилена и полиэтилентерефталата в смеси незагрязненные	3,10
V класс	4 42 161 11 20 5	отходы торфа сфагнового, не загрязненного опасными веществами	0,00
V класс	4 43 118 71 62 5	фильтры рукавные из натуральных и синтетических волокон, загрязненные неорганическими нерастворимыми минеральными веществами	0,00
V класс	4 51 100 00 00 0	отходы стекла и изделий из стекла незагрязненные	0,30
V класс	4 51 101 00 20 5	лом изделий из стекла	86,45
V класс	4 51 102 00 20 5	тара стеклянная незагрязненная	0,23
V класс	4 56 100 01 51 5	абразивные круги отработанные, лом отработанных абразивных кругов	22,67
V класс	4 56 200 01 29 5	шкурка шлифовальная отработанная	0,03
V класс	4 57 112 11 60 5	отходы теплоизоляционного материала на основе базальтового волокна практически неопасные	0,00
V класс	4 59 110 01 51 5	лом керамических изоляторов	5,93
V класс	4 59 110 11 71 5	лом фарфоровых и стеклянных изоляторов в смеси незагрязненный	1,70

Класс опасности	Код ФККО	Наименование видов отходов, сгруппированных по классам опасности для окружающей среды	Образование отходов за 2020 год, тонн
V класс	4 59 110 99 51 5	керамические изделия прочие, утратившие потребительские свойства, незагрязненные	175,10
V класс	4 59 121 11 51 5	керамические изделия технического назначения отработанные незагрязненные практически неопасные	153,00
V класс	4 61 010 01 20 5	лом и отходы, содержащие незагрязненные черные металлы в виде изделий, кусков, несортированные	44 592,87
V класс	4 61 100 01 51 5	лом и отходы чугунных изделий незагрязненные	0,00
V класс	4 61 100 99 20 5	лом и отходы чугунные несортированные	15,46
V класс	4 61 200 01 51 5	лом и отходы стальных изделий незагрязненные	884,96
V класс	4 61 200 02 21 5	лом и отходы стальные в кусковой форме незагрязненные	33,10
V класс	4 61 200 99 20 5	лом и отходы стальные несортированные	6 582,32
V класс	4 62 100 01 20 5	лом и отходы незагрязненные, содержащие медные сплавы, в виде изделий, кусков, несортированные	37,49
V класс	4 62 130 01 51 5	лом и отходы изделий из бронзы незагрязненные	0,00
V класс	4 62 130 99 20 5	лом и отходы бронзы несортированные	0,10
V класс	4 62 140 02 21 5	лом и отходы латуни в кусковой форме незагрязненные	0,00
V класс	4 62 140 99 20 5	лом и отходы латуни несортированные	22,28
V класс	4 62 200 01 51 5	лом и отходы заготовок и изделий из алюминия незагрязненные (кроме лома электротехнических изделий)	37,75
V класс	4 62 200 02 51 5	лом электротехнических изделий из алюминия (провод, голые жилы кабелей и шнуров, шины распределительных устройств, трансформаторов, выпрямители)	40,68
V класс	4 62 200 03 21 5	лом и отходы алюминия в кусковой форме незагрязненные	0,00
V класс	4 62 200 05 51 5	лом алюминиевых банок из-под напитков	0,00
V класс	4 62 200 06 20 5	лом и отходы алюминия несортированные	54,67
V класс	4 82 302 01 52 5	отходы изолированных проводов и кабелей	1,74
V класс	4 82 303 01 52 5	провод медный эмалированный, утративший потребительские свойства	0,27
V класс	4 82 411 00 52 5	лампы накаливания, утратившие потребительские свойства	2,84
V класс	6 11 300 02 20 5	золошлаковая смесь от сжигания углей при гидроудалении золы-уноса и топливных шлаков практически неопасная	747,37
V класс	6 11 400 00 00 0	золошлаковые смеси от сжигания углей прочие	0,50
V класс	6 11 400 02 20 5	золошлаковая смесь от сжигания углей практически неопасная	749 467,66

Класс опасности	Код ФККО	Наименование видов отходов, сгруппированных по классам опасности для окружающей среды	Образование отходов за 2020 год, тонн
V класс	6 11 900 02 40 5	зола от сжигания древесного топлива практически неопасная	299,78
V класс	6 18 901 01 20 5	отходы при очистке котлов от накипи	8,50
V класс	7 10 110 01 71 5	мусор с защитных решеток при водозаборе	1,70
V класс	7 10 110 02 39 5	отходы (осадки) водоподготовки при механической очистке природных вод	26,03
V класс	7 10 211 01 20 5	ионообменные смолы отработанные при водоподготовке	15,70
V класс	7 10 212 52 20 5	уголь активированный, отработанный при подготовке воды, практически неопасный	1,35
V класс	7 21 100 02 39 5	осадок очистных сооружений дождевой (ливневой) канализации практически неопасный	1,06
V класс	7 21 800 02 39 5	отходы (шлам) при очистке сетей, колодцев дождевой (ливневой) канализации практически неопасный	52,00
V класс	7 22 101 02 71 5	мусор с защитных решеток хозяйственно-бытовой и смешанной канализации практически неопасный	13,15
V класс	7 22 102 02 39 5	осадок с песколовок при очистке хозяйственно-бытовых и смешанных сточных вод практически неопасный	1 910,44
V класс	7 22 200 02 39 5	ил стабилизированный биологических очистных сооружений хозяйственно-бытовых и смешанных сточных вод	19 765,20
V класс	7 22 231 11 33 5	осадок биологических очистных сооружений хозяйственно-бытовых и смешанных сточных вод обезвоженный с применением флокулянтов практически неопасный	0,10
V класс	7 22 431 12 39 5	смесь осадков механической и биологической очистки хозяйственно-бытовых и смешанных сточных вод аэробно стабилизированная, обезвоженная, практически неопасная	48,39
V класс	7 33 210 02 72 5	мусор и смет производственных помещений практически неопасный	211,60
V класс	7 33 220 02 72 5	мусор и смет от уборки складских помещений практически неопасный	96,88
V класс	7 33 390 02 71 5	смет с территории предприятия практически неопасный	2 799,42
V класс	7 36 100 01 30 5	пищевые отходы кухонь и организаций общественного питания несортированные	1 824,93
V класс	7 36 100 11 72 5	непищевые отходы (мусор) кухонь и организаций общественного питания практически неопасные	69,06
V класс	7 47 991 11 40 5	зола от высокотемпературного термического обезвреживания отходов в крематоре практически неопасная	101,10

Класс опасности	Код ФККО	Наименование видов отходов, сгруппированных по классам опасности для окружающей среды	Образование отходов за 2020 год, тонн
V класс	8 11 100 01 49 5	грунт, образовавшийся при проведении землеройных работ, не загрязненный опасными веществами	4 501 514,76
V класс	8 11 111 12 49 5	отходы грунта при проведении открытых земляных работ практически неопасные	0,00
V класс	8 11 123 12 39 5	шламы буровые при горизонтальном, наклонно-направленном бурении с применением бурового раствора глинистого на водной основе практически неопасные	4,10
V класс	8 19 100 01 49 5	отходы песка незагрязненные	1 400,00
V класс	8 22 101 01 21 5	отходы цемента в кусковой форме	17,24
V класс	8 22 201 01 21 5	лом бетонных изделий, отходы бетона в кусковой форме	125,99
V класс	8 22 301 01 21 5	лом железобетонных изделий, отходы железобетона в кусковой форме	598,45
V класс	8 23 101 01 21 5	лом строительного кирпича незагрязненный	46,10
V класс	8 23 201 01 21 5	лом черепицы, керамики незагрязненный	0,02
V класс	8 30 100 01 71 5	лом дорожного полотна автомобильных дорог (кроме отходов битума и асфальтовых покрытий)	29,20
V класс	8 41 211 12 52 5	шпалы железнодорожные железобетонные отработанные практически неопасные	441,60
V класс	8 90 011 11 72 5	мусор от строительных и ремонтных работ, содержащий материалы, изделия, отходы которых отнесены к V классу опасности	12,20
V класс	9 12 181 01 21 5	лом шамотного кирпича незагрязненный	113,89
V класс	9 12 191 01 21 5	лом огнеупорного мертеля незагрязненный	4,87
V класс	9 19 100 01 20 5	остатки и огарки стальных сварочных электродов	46,22
V класс	9 20 310 01 52 5	тормозные колодки отработанные без накладок асбестовых	223,54
V класс	9 21 751 12 39 5	осадок сточных вод мойки автомобильного транспорта практически неопасный	26,86
V класс	9 64 122 01 39 5	осадок нейтрализации серной кислоты природным известняком	1,30

Прогноз количества образования иных видов отходов, не относящихся к ТКО, в разрезе блоков ФККО и классов опасности по годам реализации территориальной схемы приведен в приложении А4. Для формирования прогноза за базовое значение применяется среднее значение количества образования иных видов отходов, не относящихся к ТКО за 2019 и 2020 годы.

Прогноз количества образования отходов строительства и ремонта сформирован с применением индекса, вычисленного на основе показателя о планируемом вводе жилья согласно прогнозу (вариант 1) социально-экономического развития Забайкальского края на долгосрочный период до 2030 года.

Прогноз количества образования отходов снабжения электричеством, газом и паром, отходов водоснабжения и водоотведения, прочих отходов производства и потребления, а также отходов потребления производственных и непроизводственных (материалы, изделия, утратившие потребительские свойства) по годам реализации территориальной схемы рассчитан на основании предполагаемой динамики численности населения Забайкальского края по среднему варианту прогноза среднегодовой численности населения Федеральной службы государственной статистики (Росстат) (Статистический бюллетень «Предположительная численность населения Российской Федерации до 2035 года», опубликованном на сайте Росстата 26 марта 2020 года).

Прогноз количества образования отходов добычи полезных ископаемых, отходов промышленного производства строился на основе данных о прогнозной динамике индекса промышленного производства по Забайкальскому краю, полученных из прогноза (вариант 1) социально-экономического развития Забайкальского края на долгосрочный период до 2030 года.

Для прогноза количества образования отходов сельского хозяйства использовались данные о прогнозной динамике индекса производства продукции сельского хозяйства по Забайкальскому краю, полученные из прогноза (вариант 1) социально-экономического развития Забайкальского края на долгосрочный период до 2030 года.

В электронной модели территориальной схемы отображены данные о количестве образующихся иных видов отходов, не относящихся к ТКО, для каждого источника образования отходов.

В таблице 3.5 представлены сводные данные о количестве образующихся отходов производства и потребления на территории Забайкальского края по видам отходов на основании отчетности 2-ТП (отходы) за 2020 год. Количество ТКО определено отдельно, на основании сведений об источниках образования ТКО, нормативов накопления ТКО и сведений о фактическом образовании ТКО.

Таблица 3.5. Сводная информация о количестве отходов различных видов, образующихся на территории Забайкальского края

№ п/п	Наименование вида отхода	Класс опасности	Образовано, тонн
1	Твердые коммунальные отходы	IV–V	279 764,08
	в том числе крупногабаритные отходы (10%)	V	27 976,41
2	Отходы сельского, лесного хозяйства, рыбоводства и рыболовства	III–V	11 709,02
3	Отходы добычи полезных ископаемых	IV–V	369 026 391,20
4	Отходы обрабатывающих производств	IV–V	9 862,97
5	Отходы потребления, производственные и непроизводственные; материалы, изделия, утратившие потребительские свойства	I–V	58 291,21
6	Отходы обеспечения электроэнергией, газом и	IV–V	781 193,12

№ п/п	Наименование вида отхода	Класс опасности	Образовано, тонн
	паром		
7	Отходы при водоснабжении, водоотведении, деятельности по сбору, обработке, утилизации, обезвреживанию, размещению отходов	III–V	52 262,36
8	Отходы строительства и ремонта	III–V	4 526 754,94
9	Отходы при выполнении прочих видов деятельности	II–V	17 256,16
		Итого	374 763 485,06

3.3. Морфологический состав ТКО

Наиболее значимой характеристикой ТКО является морфологический состав.

Детальные данные о морфологическом составе ТКО и динамике его изменения являются основной исходной информацией для оценки рентабельности извлечения утильных фракций из отходов и определения экономической выгоды от использования ценных компонентов ТКО, позволяющих получить востребованную на рынке продукцию из вторсырья. Морфологический состав отходов, как правило, изучается при проведении натурных исследований в целях расчета нормативов накопления ТКО, либо в процессе разработки генеральных схем очистки территорий населенных пунктов регионов.

Исследования по морфологическому составу ТКО в Забайкальском крае не проводились. В таблице 3.6 представлен ориентировочный морфологический состав по основным компонентам ТКО по усредненным данным исследований Академии коммунального хозяйства им. К. Д. Памфилова для северной климатической зоны.

Таблица 3.6. Морфологический состав ТКО

Компонент	Процентная составляющая, %
Пищевые и растительные отходы	35,5
Бумага, картон	30,5
Дерево	3,5
Черный металлолом	3,5
Цветной металлолом	1
Текстиль	5
Кости	1,5
Стекло	5
Кожа, резина	2,5
Камни, штукатурка	2
Полимерные материалы	3,5
Прочее	1,5
Отсев (менее 15 мм)	5
ИТОГО	100

3.4. Нормативы накопления ТКО и расчет массы образуемых твердых коммунальных отходов

Нормативы накопления ТКО на территории Забайкальского края утверждены приказом Региональной службы по тарифам и ценообразованию Забайкальского края от 18 ноября 2021 года № 439-НПА «О внесении изменения в приложение к приказу Региональной службы по тарифам и ценообразованию Забайкальского края от 18 февраля 2021 года № 21-НПА «Об установлении нормативов накопления твердых коммунальных отходов на территории Забайкальского края» в соответствии с Федеральным законом от 24 июня 1998 года № 89-ФЗ «Об отходах производства и потребления», постановлением Правительства Российской Федерации от 4 апреля 2016 года № 269 «Об утверждении Правил определения нормативов накопления твердых коммунальных отходов», приказом Минстроя Российской Федерации от 28 июля 2016 года № 524/пр «Об утверждении методических рекомендаций по вопросам, связанным с определением нормативов накопления твердых коммунальных отходов», Положением о Региональной службе по тарифам и ценообразованию Забайкальского края, утвержденным постановлением Правительства Забайкальского края от 16 мая 2017 года № 196 и представлены в таблице 3.7.

Таблица 3.7. Нормативы накопления ТКО на территории Забайкальского края

№ п/п	Наименование категории объектов	Расчетная единица, в отношении которой устанавливается норматив	Среднемесячный норматив накопления ТКО	Годовой норматив накопления ТКО
			куб. м/расч. ед./мес.	куб. м/расч. ед./год
I. Население				
1.	с 1 декабря 2021 года			
1.1.	Индивидуальные жилые дома	1 проживающий	0,105	1,257
1.2.	Многоквартирные дома	1 проживающий	0,145	1,744
2.	с 1 июля 2022 года			
2.1.	Индивидуальные жилые дома	1 проживающий	0,109	1,307
2.2.	Многоквартирные дома	1 проживающий	0,157	1,886
	II. Прочие потребители			
3.	Административные здания, учреждения, конторы			
3.1.	Банки, финансовые учреждения	1 сотрудник	0,014	0,167
3.2.	Отделение связи	1 сотрудник	0,178	2,139
3.3.	Административные, офисные учреждения	1 сотрудник	0,173	2,075

№ п/п	Наименование категории объектов	Расчетная единица, в отношении которой устанавливается норматив	Среднемесячный норматив накопления ТКО	Годовой норматив накопления ТКО
4.	Предприятия торговли			
4.1.	Продовольственный магазин	1 кв. метр общей площади	0,028	0,335
4.2.	Промтоварный магазин, аптеки	1 кв. метр общей площади	0,02	0,239
4.3.	Павильон	1 кв. метр общей площади	0,021	0,248
4.4.	Супермаркет (универмаг)	1 кв. метр общей площади	0,035	0,416
4.5.	Рынки промтоварные	1 кв. метр общей площади	0,016	0,192
5.	Предприятия транспортной инфраструктуры			
5.1.	Автомастерские, шиномонтажная мастерская, станция технического обслуживания	1 машино-место	0,092	1,101
5.2.	Автозаправочные станции	1 машино-место	0,108	1,294
5.3.	Гаражи, парковки закрытого типа	1 машино-место	0,008	0,101
5.4.	Железнодорожные и автовокзалы, аэропорты, речные порты	1 пассажир	0,395	4,741
6.	Дошкольные и учебные заведения			
6.1.	Дошкольное образовательное учреждение	1 ребенок	0,078	0,936
6.2.	Общеобразовательное учреждение	1 учащийся	0,053	0,638
6.3.	Учреждения начального и среднего профессионального образования, высшего профессионального и послевузовского образования или иное учреждение, осуществляющее образовательный процесс	1 учащийся	0,0003	0,004
6.4.	Детские дома, интернаты	1 место	0,294	3,531
7.	Культурно-развлекательные, спортивные учреждения			
7.1.	Клубы, кинотеатры, концертные залы, театры, цирки	1 место	0,01	0,124

№ п/п	Наименование категории объектов	Расчетная единица, в отношении которой устанавливается норматив	Среднемесячный норматив накопления ТКО	Годовой норматив накопления ТКО
7.2.	Библиотеки, архивы	1 место	0,065	0,777
7.3.	Спортивные клубы, центры, комплексы	1 место	0,001	0,012
8.	Предприятия общественного питания			
8.1.	Кафе, рестораны, бары, закусочные, столовые	1 место	0,139	1,668
9.	Предприятия службы быта			
9.1.	Ремонт и пошив одежды	1 кв. метр общей площади	0,017	0,203
9.2.	Парикмахерские, косметические салоны, салоны красоты	1 место	0,152	1,828
9.3.	Гостиницы	1 место	0,232	2,79
9.4.	Общежития	1 место	0,213	2,554
10.	Предприятия в сфере похоронных услуг			
10.1.	Кладбища	1 место	0,016	0,192
10.2.	Организация, оказывающая ритуальные услуги	1 кв. метр общей площади	0,001	0,017
11.	Предприятия иных отраслей промышленности	1 сотрудник	0,07	0,843

По результатам проведенных замеров в течение четырех сезонов было определено, что доля КГО в составе ТКО составляет 10%.

Численность населения Забайкальского края принята по состоянию на 1 января 2022 года. Количество расчетных единиц (нормообразующих показателей) было определено оценочно по фактическим (при наличии информации) или расчетным данным (на основании сведений, содержащихся в базе данных федеральной службы государственной статистики, а также открытых данных). По источникам образования ТКО в части объектов общественного назначения использовались данные регионального оператора по заключенным договорам на оказание услуги по обращению с ТКО. Если договор между региональным оператором и собственником ТКО заключен без учета утвержденных нормативов накопления («по факту»), то количество образуемых такими источниками ТКО оценивалось по фактически законтрактованным объемам.

Сводные результаты расчета количества и объема образующихся ТКО по муниципальным образованиям приведены в таблицах 3.8 и 3.9. Результаты расчета количества ТКО, образующихся на территории Забайкальского края в разрезе поселений представлены в электронной модели территориальной схемы и в приложении А1.

Общее расчетное количество ТКО, образующихся на территории Забайкальского края в течение года, составляет 279 764,08 тонны. Среднее

значение плотности в местах накопления ТКО по данным регионального оператора составляет 110,0 кг/куб. м.

В электронной модели территориальной схемы представлены расчеты количества образующихся ТКО для каждого источника образования ТКО в разрезе муниципальных образований.

Прогноз количества образования ТКО по годам реализации территориальной схемы сформирован с учетом индекса изменения численности населения на основании предполагаемой динамики численности населения Забайкальского края по среднему варианту прогноза среднегодовой численности населения Федеральной службы государственной статистики (Росстат) (Статистический бюллетень «Предположительная численность населения Российской Федерации до 2035 года», опубликованном на сайте Росстата 26 марта 2020 года), и коэффициента изменения удельного показателя образования ТКО в размере 0,4% на каждый год действия территориальной схемы. Прогноз количества и объема образования отходов приведен в таблице 3.10.

Таблица 3.8. Результаты расчета массы ТКО IV–V классов опасности, образующихся на территории Забайкальского края

Муниципальное образование	Масса образующихся ТКО, тонн в год[3]													
	индивидуальные жилые дома	многоквартирные дома	административные здания, учреждения, конторы	предприятия торговли	предприятия транспортной инфраструктуры	дошкольные и учебные заведения	культурно-развлекательные, спортивные учреждения	предприятия общественного питания	предприятия службы быта	предприятия в сфере похоронных услуг[4]	предприятия иных отраслей промышленности	военные части, городки	учреждения УФСИН	итого
Забайкальский край														
Муниципальный район «Агинский район»	1849	604	56	121	2	164	18	41	6	0	38	0	0	2902
Муниципальный район «Балейский район»	1732	879	607	393	20	335	23	18	10	0	56	0	0	4073
Муниципальный район «Борзинский район»	3119	4788	409	2386	257	442	21	31	181	188	251	437	0	12510
Муниципальный район «Газимуро-Заводский район»	1062	132	85	214	20	93	17	34	18	0	57	0	0	1733
Муниципальный район	1975	0	108	145	17	132	17	49	6	0	83	0	0	2531

[3] Округленные значения, могут колебаться в пределах математической погрешности.

[4] В настоящее время состав отходов, образуемых категорией объектов «Кладбища», в соответствии со справочником ФККО не содержит виды отходов, относящиеся к ТКО, и образуемое количество отходов транспортируется в соответствии с отдельно заключенными договорами в установленном законодательством Российской Федерации порядке.

Муниципальное образование	Масса образующихся ТКО, тонн в год[3]													
	индивидуальные жилые дома	многоквартирные дома	административные здания, учреждения, конторы	предприятия торговли	предприятия транспортной инфраструктуры	дошкольные и учебные заведения	культурно-развлекательные, спортивные учреждения	предприятия общественного питания	предприятия службы быта	предприятия в сфере похоронных услуг[4]	предприятия иных отраслей промышленности	военные части, городки	учреждения УФСИН	итого
Забайкальский край														
«Дульдургинский район»														
Муниципальный район «Забайкальский район»	1526	1996	2020	502	290	130	17	72	156	0	218	0	0	6926
Муниципальный район «Калганский район»	964	23	40	109	6	136	8	0	6	0	11	0	0	1303
Муниципальный район «Карымский район»	3679	1635	279	1164	117	320	33	82	45	41	344	69	38	7847
Муниципальный район «Город Краснокаменск и Краснокаменский район»	876	10209	376	791	41	203	56	107	158	1	147	1	63	13029
Муниципальный район «Красночикойский район»	2356	59	183	206	9	246	11	37	60	58	60	0	0	3284
Муниципальный район «Кыринский район»	1530	107	84	305	2	84	8	23	6	6	38	4	0	2197
Муниципальный район «Могойтуйский район»	3141	474	124	215	96	227	10	107	29	0	167	122	0	4710

Муниципальное образование	Масса образующихся ТКО, тонн в год[3]													
	индивидуальные жилые дома	многоквартирные дома	административные здания, учреждения, конторы	предприятия торговли	предприятия транспортной инфраструктуры	дошкольные и учебные заведения	культурно-развлекательные, спортивные учреждения	предприятия общественного питания	предприятия службы быта	предприятия в сфере похоронных услуг[4]	предприятия иных отраслей промышленности	военные части, городки	учреждения УФСИН	итого
Забайкальский край														
Муниципальный район «Могочинский район»	2029	1773	638	1534	259	271	100	133	150	0	1608	2	0	8497
Муниципальный район «Нерчинский район»	2554	1634	189	960	129	289	18	29	58	9	64	12	93	6038
Муниципальный район «Оловяннинский район»	2481	3222	247	340	335	194	24	46	31	0	309	3	63	7295
Муниципальный район «Ононский район»	1226	24	105	27	2	213	13	3	0	0	27	19	0	1658
Муниципальный район «Петровск-Забайкальский район»	2167	189	80	303	48	326	16	0	7	9	28	0	0	3174
Муниципальный район «Сретенский район»	2099	1140	570	551	72	306	41	70	71	41	77	1	0	5037
Муниципальный район «Тунгиро-Олёкминский район»	183	0	4	4	1	11	2	0	6	0	1	0	0	211
Муниципальный район	2209	396	96	162	46	84	17	11	38	29	24	4	0	3116

Муниципальное образование	Масса образующихся ТКО, тонн в год[3]													
	индивидуальные жилые дома	многоквартирные дома	административные здания, учреждения, конторы	предприятия торговли	предприятия транспортной инфраструктуры	дошкольные и учебные заведения	культурно-развлекательные, спортивные учреждения	предприятия общественного питания	предприятия службы быта	предприятия в сфере похоронных услуг[4]	предприятия иных отраслей промышленности	военные части, городки	учреждения УФСИН	итого
Забайкальский край														
«Улётовский район»														
Муниципальный район «Хилокский район»	3054	1043	428	911	126	473	370	62	86	17	84	7	0	6663
Муниципальный район «Чернышевский район»	2846	2218	316	961	163	492	44	227	148	0	194	1	0	7612
Муниципальный район «Читинский район»	7569	2404	856	964	448	522	55	198	244	0	800	369	0	14428
Муниципальный район «Шелопугинский район»	867	22	52	22	3	70	4	0	1	4	3	0	0	1048
Муниципальный район «Шилкинский район»	3381	2770	331	832	165	563	50	93	168	48	338	1	0	8739
Городской округ «Город Чита»	7844	58782	11069	17996	4087	3580	584	4266	2964	2255	4723	2007	397	120553
Городской округ «Посёлок Агинское»	2421	270	107	383	41	200	18	12	20	0	6	1	0	3481
Городской округ «Город Петровск-Забайкальский»	621	2204	400	243	79	403	11	6	124	99	89	0	0	4279

Муниципальное образование	Масса образующихся ТКО, тонн в год[3]													
	индивидуальные жилые дома	многоквартирные дома	административные здания, учреждения, конторы	предприятия торговли	предприятия транспортной инфраструктуры	дошкольные и учебные заведения	культурно-развлекательные, спортивные учреждения	предприятия общественного питания	предприятия службы быта	предприятия в сфере похоронных услуг[4]	предприятия иных отраслей промышленности	военные части, городки	учреждения УФСИН	итого
Забайкальский край														
Городской округ ЗАТО п. Горный	23	1937	5	69	0	30	1	0	17	0	13	216	0	2312
Акшинский муниципальный округ	1074	184	46	115	2	98	14	2	0	21	29	0	0	1585
Александрово-Заводский муниципальный округ	943	4	29	25	4	58	7	8	25	0	7	0	0	1111
Каларский муниципальный округ	600	626	310	295	31	132	13	40	33	0	201	0	0	2281
Нерчинско-Заводский муниципальный округ	1197	0	174	99	3	62	9	7	1	0	22	0	0	1575
Приаргунский муниципальный округ	2004	827	243	280	90	243	6	38	25	0	57	1	0	3815
Тунгокоченский муниципальный округ	1350	262	171	217	13	63	13	14	48	2	59	0	0	2210
Итого	74551	102839	20838	33843	7023	11194	1671	5869	4949	2830	10230	3275	653	279764

Таблица 3.9. Результаты расчета объема ТКО IV–V классов опасности, образующихся на территории Забайкальского края

Муниципальное образование	Объем образующихся ТКО, куб. м в год[5]													
	индивидуальные жилые дома	многоквартирные дома	административные здания, учреждения, конторы	предприятия торговли	предприятия транспортной инфраструктуры	дошкольные и учебные заведения	культурно-развлекательные, спортивные учреждения	предприятия общественного питания	предприятия службы быта	предприятия в сфере похоронных услуг[6]	предприятия иных отраслей промышленности	военные части, городки	учреждения УФСИН	итого
Забайкальский край														
Муниципальный район «Агинский район»	16813	5492	510	1103	19	1495	168	377	57	0	345	0	0	26379
Муниципальный район «Балейский район»	15747	7995	5515	3574	185	3043	208	164	91	0	507	0	0	37028
Муниципальный район «Борзинский район»	28354	43531	3722	21686	2335	4018	190	284	1648	1711	2279	3969	0	113727

[5] Округленные значения, могут колебаться в пределах математической погрешности

[6] В настоящее время состав отходов, образуемых категорией объектов «Кладбища», в соответствии со справочником ФККО не содержит виды отходов, относящиеся к ТКО, и образуемое количество отходов транспортируется в соответствии с отдельно заключенными договорами в установленном законодательством Российской Федерации порядке

Муниципальное образование	Объем образующихся ТКО, куб. м в год[5]													
	индивидуальные жилые дома	многоквартирные дома	административные здания, учреждения, конторы	предприятия торговли	предприятия транспортной инфраструктуры	дошкольные и учебные заведения	культурно-развлекательные, спортивные учреждения	предприятия общественного питания	предприятия службы быта	предприятия в сфере похоронных услуг[6]	предприятия иных отраслей промышленности	военные части, городки	учреждения УФСИН	итого
Забайкальский край														
Муниципальный район «Газимуро-Заводский район»	9659	1198	777	1949	181	849	155	307	161	0	519	0	0	15754
Муниципальный район «Дульдургинский район»	17951	0	978	1318	152	1202	151	447	56	0	751	0	0	23006
Муниципальный район «Забайкальский район»	13873	18148	18364	4564	2636	1185	152	652	1415	0	1978	0	0	62967
Муниципальный район «Калганский район»	8764	211	366	989	50	1241	71	0	56	0	102	0	0	11850
Муниципальный район «Карымский район»	33444	14865	2538	10579	1061	2913	304	749	412	376	3123	631	344	71337

Муниципальное образование	Объем образующихся ТКО, куб. м в год[5]													
	индивидуальные жилые дома	многоквартирные дома	административные здания, учреждения, конторы	предприятия торговли	предприятия транспортной инфраструктуры	дошкольные и учебные заведения	культурно-развлекательные, спортивные учреждения	предприятия общественного питания	предприятия службы быта	предприятия в сфере похоронных услуг[6]	предприятия иных отраслей промышленности	военные части, городки	учреждения УФСИН	итого
Забайкальский край														
Муниципальный район «Город Краснокаменск и Краснокаменский район»	7965	92812	3421	7188	368	1841	508	972	1441	11	1340	7	568	118441
Муниципальный район «Красночикойский район»	21421	539	1659	1874	77	2233	98	333	550	525	544	0	0	29852
Муниципальный район «Кыринский район»	13912	973	761	2771	17	766	75	210	54	52	346	38	0	19976
Муниципальный район «Могойтуйский район»	28555	4305	1125	1952	874	2062	95	970	263	0	1515	1105	0	42821
Муниципальный	18444	16119	5796	13947	2356	2459	912	1208	1363	2	14619	17	0	77243

Муниципальное образование	Объем образующихся ТКО, куб. м в год[5]													
	индивидуальные жилые дома	многоквартирные дома	административные здания, учреждения, конторы	предприятия торговли	предприятия транспортной инфраструктуры	дошкольные и учебные заведения	культурно-развлекательные, спортивные учреждения	предприятия общественного питания	предприятия службы быта	предприятия в сфере похоронных услуг[6]	предприятия иных отраслей промышленности	военные части, городки	учреждения УФСИН	итого
Забайкальский край														
район «Могочинский район»														
Муниципальный район «Нерчинский район»	23216	14854	1719	8727	1177	2630	160	263	531	79	586	107	846	54893
Муниципальный район Оловяннинский район»	22550	29292	2246	3092	3047	1766	218	421	281	1	2809	27	568	66319
Муниципальный район «Ононский район»	11143	221	952	245	20	1932	115	28	0	0	242	173	0	15072
Муниципальный район «Петровск-Забайкальский район»	19702	1719	726	2756	440	2959	149	0	63	85	252	0	0	28851
Муниципальный	19081	10362	5186	5005	650	2779	372	640	641	372	698	6	0	45794

Муниципальное образование	Объем образующихся ТКО, куб. м в год[5]													
	индивидуальные жилые дома	многоквартирные дома	административные здания, учреждения, конторы	предприятия торговли	предприятия транспортной инфраструктуры	дошкольные и учебные заведения	культурно-развлекательные, спортивные учреждения	предприятия общественного питания	предприятия службы быта	предприятия в сфере похоронных услуг[6]	предприятия иных отраслей промышленности	военные части, городки	учреждения УФСИН	итого
Забайкальский край														
район «Сретенский район»														
Муниципальный район «Тунгиро-Олёкминский район»	1663	0	32	41	5	100	15	0	56	0	6	0	0	1917
Муниципальный район «Улётовский район»	20077	3601	874	1471	416	760	159	103	346	266	220	38	0	28331
Муниципальный район «Хилокский район»	27763	9483	3893	8278	1148	4303	3368	566	786	157	763	65	0	60573
Муниципальный район «Чернышевский район»	25876	20161	2874	8737	1486	4476	398	2064	1349	3	1767	7	0	69197
Муниципальный район «Читинский	68808	21851	7779	8763	4074	4741	505	1801	2216	3	7277	3350	0	131167

Муниципальное образование	Объем образующихся ТКО, куб. м в год[5]													
	индивидуальные жилые дома	многоквартирные дома	административные здания, учреждения, конторы	предприятия торговли	предприятия транспортной инфраструктуры	дошкольные и учебные заведения	культурно-развлекательные, спортивные учреждения	предприятия общественного питания	предприятия службы быта	предприятия в сфере похоронных услуг[6]	предприятия иных отраслей промышленности	военные части, городки	учреждения УФСИН	итого
Забайкальский край														
район»														
Муниципальный район «Шелопугинский район»	7884	198	475	197	25	634	34	2	13	37	29	4	0	9532
Муниципальный район «Шилкинский район»	30733	25183	3005	7561	1501	5120	454	849	1530	433	3070	6	0	79446
Городской округ «Город Чита»	71307	534381	100630	163597	37151	32541	5313	38782	26942	20501	42937	18243	3606	1095932
Городской округ «Посёлок Агинское»	22008	2458	976	3483	375	1819	164	107	186	2	59	11	0	31647
Городской округ «Город Петровск-Забайкальский»	5642	20032	3637	2209	721	3661	103	57	1130	900	807	0	0	38899
Городской округ ЗАТО п. Горный	210	17609	49	631	0	275	13	0	157	1	114	1962	0	21022

Муниципальное образование	Объем образующихся ТКО, куб. м в год[5]													
	индивидуальные жилые дома	многоквартирные дома	административные здания, учреждения, конторы	предприятия торговли	предприятия транспортной инфраструктуры	дошкольные и учебные заведения	культурно-развлекательные, спортивные учреждения	предприятия общественного питания	предприятия службы быта	предприятия в сфере похоронных услуг[6]	предприятия иных отраслей промышленности	военные части, городки	учреждения УФСИН	итого
Забайкальский край														
Акшинский муниципальный округ	9765	1675	419	1044	14	891	127	17	0	193	263	0	0	14409
Александрово-Заводский муниципальный округ	8570	34	267	228	41	525	68	75	224	0	63	0	0	10096
Каларский муниципальный округ	5457	5692	2821	2685	279	1199	114	368	298	1	1824	0	0	20737
Нерчинско-Заводский муниципальный округ	10883	0	1581	898	31	564	85	65	13	0	199	0	0	14319
Приаргунский муниципальный округ	18221	7521	2213	2546	820	2213	56	347	223	0	515	6	0	34683

Муниципальное образование	Объем образующихся ТКО, куб. м в год[5]													
	индивидуальные жилые дома	многоквартирные дома	административные здания, учреждения, конторы	предприятия торговли	предприятия транспортной инфраструктуры	дошкольные и учебные заведения	культурно-развлекательные, спортивные учреждения	предприятия общественного питания	предприятия службы быта	предприятия в сфере похоронных услуг[6]	предприятия иных отраслей промышленности	военные части, городки	учреждения УФСИН	итого
Забайкальский край														
Тунгокоченский муниципальный округ	12276	2381	1550	1973	116	569	114	125	436	15	536	2	0	20095
Итого	677739	934897	189436	307661	63850	101766	15191	53351	44987	25725	93001	29772	5933	2543310

Таблица 3.10. Прогноз образования ТКО IV–V классов опасности (тонн, куб. м)[7]

Показатель/ Муниципальное образование	Год									
	2022	2023	2024	2025	2026	2027	2028	2029	2030	2031
Прогноз численности населения (на начало года), тыс. человек	1 042,7	1 035,9	1028,8	1021,7	1014,6	1007,7	1001,1	994,8	988,8	983,2

[7] Округленные значения, могут колебаться в пределах математической погрешности

Показатель/ Муниципальное образование	Год									
	2022	2023	2024	2025	2026	2027	2028	2029	2030	2031
Сводный индекс изменения массы к предыдущему году	-	1,017188	0,997119	0,997071	0,997023	0,997172	0,997424	0,997682	0,997945	0,998314
Прогнозные значения образования ТКО, тонн										
Забайкальский край										
Муниципальный район «Агинский район»	2902	2952	2943	2934	2926	2917	2910	2903	2897	2892
Муниципальный район «Балейский район»	4073	4143	4131	4119	4107	4095	4085	4075	4067	4060
Муниципальный район «Борзинский район»	12510	12725	12688	12651	12613	12578	12545	12516	12491	12470
Муниципальный район «Газимуро-Заводский район»	1733	1763	1758	1752	1747	1742	1738	1734	1730	1727
Муниципальный район «Дульдургинский район»	2531	2574	2567	2559	2552	2544	2538	2532	2527	2522
Муниципальный район «Забайкальский район»	6926	7045	7025	7004	6984	6964	6946	6930	6916	6904
Муниципальный район «Калганский район»	1303	1326	1322	1318	1314	1311	1307	1304	1301	1299
Муниципальный район «Карымский район»	7847	7982	7959	7936	7912	7890	7869	7851	7835	7822
Муниципальный район «Город Краснокаменск и Краснокаменский район»	13029	13252	13214	13176	13136	13099	13065	13035	13008	12986
Муниципальный район «Красночикойский район»	3284	3340	3331	3321	3311	3302	3293	3285	3279	3273
Муниципальный район «Кыринский район»	2197	2235	2229	2222	2215	2209	2204	2198	2194	2190
Муниципальный район «Могойтуйский район»	4710	4791	4777	4763	4749	4736	4724	4713	4703	4695

Показатель/ Муниципальное образование	Год									
	2022	2023	2024	2025	2026	2027	2028	2029	2030	2031
Муниципальный район «Могочинский район»	8497	8643	8618	8593	8567	8543	8521	8501	8484	8469
Муниципальный район «Нерчинский район»	6038	6142	6124	6106	6088	6071	6055	6041	6029	6019
Муниципальный район «Оловяннинский район»	7295	7420	7399	7377	7355	7335	7316	7299	7284	7271
Муниципальный район «Ононский район»	1658	1686	1682	1677	1672	1667	1663	1659	1655	1653
Муниципальный район «Петровск-Забайкальский район»	3174	3228	3219	3209	3200	3191	3183	3175	3169	3163
Муниципальный район «Сретенский район»	5037	5124	5109	5094	5079	5065	5052	5040	5029	5021
Муниципальный район «Тунгиро-Олёкминский район»	211	215	214	213	213	212	211	211	211	210
Муниципальный район «Улётовский район»	3116	3170	3161	3152	3142	3133	3125	3118	3112	3106
Муниципальный район «Хилокский район»	6663	6778	6758	6738	6718	6699	6682	6666	6653	6641
Муниципальный район «Чернышевский район»	7612	7742	7720	7698	7675	7653	7633	7616	7600	7587
Муниципальный район «Читинский район»	14428	14676	14634	14591	14548	14507	14469	14436	14406	14382
Муниципальный район «Шелопугинский район»	1048	1067	1063	1060	1057	1054	1051	1049	1047	1045
Муниципальный район «Шилкинский район»	8739	8889	8864	8838	8811	8786	8764	8744	8726	8711
Городской округ «Город Чита»	120553	122625	122271	121913	121550	121207	120894	120614	120366	120163

Показатель/ Муниципальное образование	Год									
	2022	2023	2024	2025	2026	2027	2028	2029	2030	2031
Городской округ «Посёлок Агинское»	3481	3541	3531	3520	3510	3500	3491	3483	3476	3470
Городской округ «Город Петровск-Забайкальский»	4279	4352	4340	4327	4314	4302	4291	4281	4272	4265
Городской округ ЗАТО п. Горный	2312	2352	2345	2338	2332	2325	2319	2314	2309	2305
Акшинский муниципальный округ	1585	1612	1608	1603	1598	1594	1589	1586	1583	1580
Александрово-Заводский муниципальный округ	1111	1130	1126	1123	1120	1117	1114	1111	1109	1107
Каларский муниципальный округ	2281	2320	2314	2307	2300	2293	2288	2282	2278	2274
Нерчинско-Заводский муниципальный округ	1575	1602	1598	1593	1588	1584	1580	1576	1573	1570
Приаргунский муниципальный округ	3815	3881	3869	3858	3847	3836	3826	3817	3809	3803
Тунгокоченский муниципальный округ	2210	2248	2242	2235	2229	2222	2217	2212	2207	2203
Итого	279764	284573	283753	282922	282079	281282	280557	279907	279331	278860
Прогнозные значения образования ТКО, куб. м										
Забайкальский край										
Муниципальный район «Агинский район»	26379	26832	26755	26677	26597	26522	26454	26392	26338	26294
Муниципальный район «Балейский район»	37028	37665	37556	37446	37335	37229	37133	37047	36971	36909
Муниципальный район «Борзинский район»	113727	115681	115348	115010	114668	114344	114049	113785	113551	113359
Муниципальный район «Газимуро-Заводский район»	15754	16024	15978	15931	15884	15839	15798	15762	15729	15703

Показатель/ Муниципальное образование	Год									
	2022	2023	2024	2025	2026	2027	2028	2029	2030	2031
Муниципальный район «Дульдургинский район»	23006	23401	23334	23266	23196	23131	23071	23018	22970	22932
Муниципальный район «Забайкальский район»	62967	64049	63864	63677	63488	63308	63145	62999	62869	62763
Муниципальный район «Калганский район»	11850	12054	12019	11984	11948	11914	11883	11856	11832	11812
Муниципальный район «Карымский район»	71337	72564	72354	72143	71928	71724	71540	71374	71227	71107
Муниципальный район «Город Краснокаменск и Краснокаменский район»	118441	120477	120130	119778	119421	119084	118777	118502	118258	118059
Муниципальный район «Красночикойский район»	29852	30365	30278	30189	30099	30014	29937	29867	29806	29756
Муниципальный район «Кыринский район»	19976	20319	20260	20201	20141	20084	20032	19986	19945	19911
Муниципальный район «Могойтуйский район»	42821	43557	43431	43304	43175	43053	42942	42843	42755	42683
Муниципальный район «Могочинский район»	77243	78571	78345	78115	77883	77662	77462	77283	77124	76994
Муниципальный район «Нерчинский район»	54893	55836	55676	55513	55347	55191	55049	54921	54808	54716
Муниципальный район «Оловяннинский район»	66319	67458	67264	67067	66867	66678	66507	66352	66216	66104
Муниципальный район «Ононский район»	15072	15331	15287	15242	15197	15154	15115	15080	15049	15023
Муниципальный район «Петровск-Забайкальский район»	28851	29347	29262	29177	29090	29008	28933	28866	28806	28758
Муниципальный район «Сретенский район»	45794	46581	46446	46310	46173	46042	45923	45817	45723	45646

Показатель/ Муниципальное образование	Год									
	2022	2023	2024	2025	2026	2027	2028	2029	2030	2031
Муниципальный район «Тунгиро-Олёкминский район»	1917	1950	1945	1939	1933	1928	1923	1918	1914	1911
Муниципальный район «Улётовский район»	28331	28818	28735	28651	28566	28485	28411	28346	28287	28240
Муниципальный район «Хилокский район»	60573	61614	61436	61256	61074	60901	60744	60604	60479	60377
Муниципальный район «Чернышевский район»	69197	70386	70183	69978	69769	69572	69393	69232	69090	68973
Муниципальный район «Читинский район»	131167	133422	133038	132648	132253	131879	131539	131234	130965	130744
Муниципальный район «Шелопугинский район»	9532	9696	9668	9639	9611	9583	9559	9537	9517	9501
Муниципальный район «Шилкинский район»	79446	80812	80579	80343	80104	79877	79671	79487	79323	79190
Городской округ «Город Чита»	1095932	1114770	1111557	1108302	1105002	1101878	1099039	1096492	1094238	1092393
Городской округ «Посёлок Агинское»	31647	32190	32098	32004	31908	31818	31736	31663	31598	31544
Городской округ «Город Петровск-Забайкальский»	38899	39567	39453	39338	39221	39110	39009	38919	38839	38773
Городской округ ЗАТО п. Горный	21022	21383	21321	21259	21196	21136	21081	21032	20989	20954
Акшинский муниципальный округ	14409	14657	14614	14572	14528	14487	14450	14416	14387	14362
Александрово-Заводский муниципальный округ	10096	10269	10240	10210	10179	10151	10125	10101	10080	10063
Каларский муниципальный округ	20737	21094	21033	20971	20909	20850	20796	20748	20705	20670

Показатель/ Муниципальное образование	Год									
	2022	2023	2024	2025	2026	2027	2028	2029	2030	2031
Нерчинско-Заводский муниципальный округ	14319	14565	14523	14481	14438	14397	14360	14326	14297	14273
Приаргунский муниципальный округ	34683	35279	35177	35074	34970	34871	34781	34700	34629	34571
Тунгокоченский муниципальный округ	20095	20440	20381	20322	20261	20204	20152	20105	20064	20030
Итого	2543310	2587025	2579571	2572015	2564358	2557107	2550520	2544607	2539377	2535095

Раздел 4. Целевые показатели по обезвреживанию, утилизации и размещению отходов

4.1. Данные об установленных и достигнутых на территории Забайкальского края значениях целевых показателях по обезвреживанию, утилизации и размещению отходов, в том числе ТКО

В соответствии с Основами государственной политики в области экологического развития Российской Федерации на период до 2030 года стратегической целью государственной политики в области экологического развития является решение социально-экономических задач, обеспечивающих экологически ориентированный рост экономики, сохранение благоприятной окружающей среды, биологического разнообразия и природных ресурсов для удовлетворения потребностей нынешнего и будущих поколений, реализации права каждого человека на благоприятную окружающую среду, укрепления правопорядка в области охраны окружающей среды и обеспечения экологической безопасности.

Постановлением Правительства Забайкальского края от 10 апреля 2014 года № 188 утверждена государственная программа Забайкальского края «Охрана окружающей среды», в составе которой утверждена подпрограмма «Совершенствование охраны компонентов окружающей среды» (с последующими изменениями и дополнениями).

Вышеуказанным документом установлены в том числе показатели, приведенные в таблице 4.1.

Таблица 4.1. Показатели государственной программы Забайкальского края «Охрана окружающей среды»

Наименование показателя (индикатора)	Ед. изм.	Значения по годам реализации																		
		2014		2015		2016		2017		2018		2019		2020		2021		2022	2023	2024
		план	факт	план	факт	план	факт	план	факт	план	факт	план	факт	план	факт	план	факт	план	план	план
Государственная программа Забайкальского края «Охрана окружающей среды»																				
ПЦ2 Показатель «Доля утилизации образовавшихся отходов производства и потребления, в том числе твердых коммунальных отходов»	%	0,7	0	0,7	0	5	0	5,8	5,8	6,2	6,2	7	н/д	7	н/д	7	н/д	7	7	7
Подпрограмма «Совершенствование охраны компонентов окружающей среды»																				
2.1. ПОМ1 Показатель «Количество ликвидированных несанкционированных свалок» (нарастающим итогом)	ед.	0	0	0	0	0	0	0	0	0	0	0	н/д	300	н/д	0	н/д	0	0	0

Наименование показателя (индикатора)	Ед. изм.	Значения по годам реализации																		
		2014		2015		2016		2017		2018		2019		2020		2021		2022	2023	2024
		план	факт	план	факт	план	факт	план	факт	план	факт	план	факт	план	факт	план	факт	план	план	план
2.1. ПОМ2 Показатель «Количество объектов размещения, захоронения, хранения, обезвреживания отходов в соответствии с территориальной схемой в области обращения с отходами, в том числе с твердыми коммунальными отходами, Забайкальского края» (нарастающим итогом)	ед.	0	0	0	0	0	0	0	0	0	0	0	н/д	0	н/д	0	н/д	3	5	5
Основное мероприятие «Региональный проект «Комплексная система обращения с твердыми коммунальными отходами (Забайкальский край)»																				
2.7. ПОМ1 Показатель «Доля направленных на утилизацию отходов, выделенных в результате раздельного накопления и обработки (сортировки) твердых коммунальных отходов, в общей массе образованных твердых	%	-	-	-	-	-	-	-	-	5	-	0	0	0	0	1,5	0	2,4	8,6	8,6

Наименование показателя (индикатора)	Ед. изм.	Значения по годам реализации																		
		2014		2015		2016		2017		2018		2019		2020		2021		2022	2023	2024
		план	факт	план	факт	план	факт	план	факт	план	факт	план	факт	план	факт	план	факт	план	план	план
коммунальных отходов»																				
2.7. ПОМ2 Показатель «Доля твердых коммунальных отходов, направленных на обработку (сортировку), в общей массе образованных твердых коммунальных отходов»	%	-	-	-	-	-	-	-	-	2	-	0	н/д	0	н/д	13,7	н/д	16	17,8	17,8
2.7. ПОМ2 Показатель «Доля направленных на захоронение твердых коммунальных отходов, в том числе прошедших обработку (сортировку), в общей массе образованных твердых коммунальных отходов»	%	-	-	-	-	-	-	-	-	-	-	100	н/д	100	н/д	98,5	н/д	97,6	90,9	90,9

Достигнутые за 2019 и 2020 годы значения показателя «Доля обезвреженных и утилизированных отходов в общем количестве образованных отходов I–V классов опасности» (целевые значения показателя государственными и региональными программами не установлены) составили: 2019 год – 85,97%; 2020 год – 56,93%.

В качестве показателей по обезвреживанию, утилизации и размещению отходов, устанавливаемых в целом по Забайкальскому краю, в территориальной схеме определены:

- доля обработанных отходов в общем объеме отходов, образовавшихся в процессе производства и потребления, суммарно и с разбивкой по видам и классам опасности отходов;
- доля утилизированных, обезвреженных отходов в общем объеме отходов, образовавшихся в процессе производства и потребления, суммарно и с разбивкой по видам и классам опасности отходов;
- доля отходов, направляемых на захоронение, в общем объеме отходов, образовавшихся в процессе производства и потребления, суммарно и с разбивкой по классам опасности отходов.

Значения указанных показателей за 2019 и 2020 годы с разбивкой по видам отходов и классам опасности представлены в таблицах 4.2 и 4.3 соответственно.

Таблица 4.2. Значения целевых показателей по утилизации, обезвреживанию и размещению отходов с разбивкой по видам отходов и классам опасности за 2019 год

Класс опасности	Образовано	Обработано	Утилизировано	Обезврежено	Захоронено
Отходы сельского, лесного хозяйства, рыбоводства и рыболовства					
I класс	0,0%	0,0%	0,0%	0,0%	0,0%
II класс	0,0%	0,0%	0,0%	0,0%	0,0%
III класс	100%	0,0%	100%	0,0%	0,0%
IV класс	100%	0,0%	16,53%	0,0%	0,0%
V класс	100%	0,0%	83,04%	0,0%	0,0%
Отходы добычи полезных ископаемых					
I класс	0,0%	0,0%	0,0%	0,0%	0,0%
II класс	0,0%	0,0%	0,0%	0,0%	0,0%
III класс	0,0%	0,0%	0,0%	0,0%	0,0%
IV класс	100%	0,0%	0,0%	0,0%	100%
V класс	100%	0,0%	86,18%	0,0%	0,75%
Отходы обрабатывающих производств					
I класс	0,0%	0,0%	0,0%	0,0%	0,0%
II класс	0,0%	0,0%	0,0%	0,0%	0,0%
III класс	0,0%	0,0%	0,0%	0,0%	0,0%
IV класс	100%	0,0%	0,0%	0,0%	0,0%
V класс	100%	0,0%	81,49%	0,04%	0,0%
Отходы потребления, производственные и непроизводственные					

Класс опасности	Образовано	Обработано	Утилизировано	Обезврежено	Захоронено
I класс	100%	0,0%	284,47%	0,0%	0,0%
II класс	100%	12055,99%	0,0%	0,0%	0,0%
III класс	100%	3,06%	83,82%	3,07%	0,0%
IV класс	100%	0,0%	61,64%	0,0%	6,37%
V класс	100%	0,0%	2,14%	0,0%	0,0%
Отходы обеспечения электроэнергией, газом и паром					
I класс	0,0%	0,0%	0,0%	0,0%	0,0%
II класс	0,0%	0,0%	0,0%	0,0%	0,0%
III класс	0,0%	0,0%	0,0%	0,0%	0,0%
IV класс	100%	0,0%	2,61%	0,0%	0,0%
V класс	100%	0,05%	9,95%	0,0%	28,66%
Отходы при водоснабжении, водоотведении, деятельности по сбору, обработке, утилизации, обезвреживанию, размещению отходов					
I класс	0,0%	0,0%	0,0%	0,0%	0,0%
II класс	0,0%	0,0%	0,0%	0,0%	0,0%
III класс	100%	0,0%	0,0%	0,0%	0,0%
IV класс	100%	0,0%	0,0%	6,41%	0,16%
V класс	100%	0,0%	50,87%	0,0%	0,0%
Отходы строительства и ремонта					
I класс	0,0%	0,0%	0,0%	0,0%	0,0%
II класс	0,0%	0,0%	0,0%	0,0%	0,0%
III класс	100%	0,0%	141,06%	0,0%	0,0%
IV класс	100%	0,0%	1510,92%	0,0%	0,0%
V класс	100%	0,0%	87,77%	0,0%	0,0%
Отходы при выполнении прочих видов деятельности					
I класс	0,0%	0,0%	0,0%	0,0%	0,0%
II класс	100%	0,0%	0,0%	0,08%	0,0%
III класс	100%	0,0%	408,95%	4,79%	0,0%
IV класс	100%	0,11%	231,84%	0,41%	0,01%
V класс	100%	0,0%	0,13%	0,0%	0,57%

Таблица 4.3. Значения целевых показателей по утилизации, обезвреживанию и размещению отходов с разбивкой по видам отходов и классам опасности за 2020 год

Класс опасности	Образовано	Обработано	Утилизировано	Обезврежено	Захоронено
Отходы сельского, лесного хозяйства, рыбоводства и рыболовства					
I класс	0,0%	0,0%	0,0%	0,0%	0,0%
II класс	0,0%	0,0%	0,0%	0,0%	0,0%
III класс	100%	0,0%	100,00%	0,0%	0,0%
IV класс	100%	0,0%	20,68%	0,0%	0,0%
V класс	100%	0,0%	40,58%	5,19%	0,0%
Отходы добычи полезных ископаемых					
I класс	0,0%	0,0%	0,0%	0,0%	0,0%
II класс	0,0%	0,0%	0,0%	0,0%	0,0%
III класс	0,0%	0,0%	0,0%	0,0%	0,0%

Класс опасности	Образовано	Обработано	Утилизировано	Обезврежено	Захоронено
IV класс	100%	0,0%	0,0%	0,0%	25,35%
V класс	100%	0,0%	56,54%	0,99%	0,47%
Отходы обрабатывающих производств					
I класс	0,0%	0,0%	0,0%	0,0%	0,0%
II класс	0,0%	0,0%	0,0%	0,0%	0,0%
III класс	0,0%	0,0%	0,0%	0,0%	0,0%
IV класс	100%	0,0%	84,67%	0,0%	0,0%
V класс	100%	0,0%	74,36%	0,0%	0,06%
Отходы потребления, производственные и непроизводственные					
I класс	100%	0,0%	53,56%	11,14%	0,0%
II класс	100%	0,0%	131,80%	0,0%	0,0%
III класс	100%	0,0%	69,32%	2,70%	0,0%
IV класс	100%	0,0%	69,35%	0,71%	4,68%
V класс	100%	0,0%	2,71%	0,0%	0,02%
Отходы обеспечения электроэнергией, газом и паром (блок 6 ФККО)					
I класс	0,0%	0,0%	0,0%	0,0%	0,0%
II класс	0,0%	0,0%	0,0%	0,0%	0,0%
III класс	0,0%	0,0%	0,0%	0,0%	0,0%
IV класс	100%	0,0%	19,87%	0,0%	10,66%
V класс	100%	0,0%	14,34%	0,0%	53,89%
Отходы при водоснабжении, водоотведении, деятельности по сбору, обработке, утилизации, обезвреживанию, размещению отходов					
I класс	0,0%	0,0%	0,0%	0,0%	0,0%
II класс	0,0%	0,0%	0,0%	0,0%	0,0%
III класс	100%	0,0%	392,35%	0,0%	0,0%
IV класс	100%	0,0%	1,55%	6,01%	0,89%
V класс	100%	0,0%	38,76%	0,01%	2,78%
Отходы строительства и ремонта					
I класс	0,0%	0,0%	0,0%	0,0%	0,0%
II класс	0,0%	0,0%	0,0%	0,0%	0,0%
III класс	100%	0,0%	9,00%	0,62%	0,0%
IV класс	100%	0,0%	96,61%	0,0%	0,0%
V класс	100%	0,0%	16,78%	0,0%	0,0%
Отходы при выполнении прочих видов деятельности					
I класс	0,0%	0,0%	0,0%	0,0%	0,0%
II класс	100%	0,0%	4,48%	1,07%	0,00%
III класс	100%	0,0%	98,81%	1,08%	0,00%
IV класс	100%	0,0%	33,94%	0,17%	0,59%
V класс	100%	0,0%	1,84%	0,0%	7,22%

Суммарные значения утилизированных, обезвреженных и захороненных отходов могут составлять менее 100% или более 100% ввиду того, что отходы, образованные ранее отчетного года, могли быть утилизированы, обезврежены или захоронены в отчетном году, а образованные в отчетном могут быть утилизированы, обезврежены или захоронены в последующих, а также ввиду того, что отчетность 2-ТП (отходы) предоставляется не всеми респондентами.

4.2. Целевые показатели по обезвреживанию, утилизации и размещению отходов на территории Забайкальского края на срок действия территориальной схемы

С учетом осуществления тарифного регулирования в области обращения с твердыми коммунальными отходами только деятельности операторов по обращению с твердыми коммунальными отходами территориальной схемой предусмотрено установление целевых показателей по обезвреживанию, утилизации и размещению отходов на весь срок действия территориальной схемы исключительно в отношении твердых коммунальных отходов.

Поэтапная реализация мероприятий по созданию новых/реконструкции действующих объектов по обращению с отходами, предусмотренных территориальной схемой, позволит увеличить количество ТКО, направленных на обработку, повысить уровень утилизированных отходов и снизить количество захораниваемых отходов.

В таблице 4.4 приведены прогнозные значения целевых показателей по обращению с твердыми коммунальными отходами на период до 2031 года, характеризующие создание и развитие комплексной системы обращения с отходами на территории Забайкальского края в соответствии с требованиями действующего законодательства.

Таблица 4.4. Прогнозные значения целевых показателей по обработке, утилизации и размещению ТКО

Год	Доля обработанных ТКО в общем количестве образованных ТКО, не менее, %	Доля обезвреженных ТКО в общем количестве образованных ТКО, не менее, %	Доля утилизированных ТКО в общем количестве образованных ТКО, не менее, %	Доля захороненных ТКО в общем количестве образованных ТКО, не более, %	Доля направленных на утилизацию отходов, выделенных в результате раздельного накопления и обработки (сортировки) ТКО, в общей массе образованных ТКО, не менее, %	Доля ТКО, направленных на обработку (сортировку), в общей массе образованных ТКО, не менее, %	Доля направленных на захоронение ТКО, в том числе прошедших обработку (сортировку), в общей массе образованных ТКО, не более, %
2022	18,0	0,0	4,0	96,0	4,0	18,0	96,0
2023	35,1	0,0	8,8	91,2	8,8	35,1	91,2
2024	52,2	0,8	15,7	83,5	15,7	52,2	83,5
2025	99,2	0,8	49,4	49,8	49,4	99,2	49,8
2026	99,2	0,8	49,4	49,8	49,4	99,2	49,8
2027	99,2	0,8	49,4	49,8	49,4	99,2	49,8
2028	99,2	0,8	49,4	49,8	49,4	99,2	49,8
2029	99,2	0,8	49,4	49,8	49,4	99,2	49,8
2030	99,2	0,8	49,4	49,8	49,4	99,2	49,8
2031	99,2	0,8	49,4	49,8	49,4	99,2	49,8

4.3. Показатели эффективности объектов по обращению с отходами

В соответствии с постановлением Правительства Российской Федерации от 16 мая 2016 года № 424 «Об утверждении порядка разработки, утверждения и корректировки инвестиционных и производственных программ в области обращения с ТКО, в том числе порядка определения плановых и фактических значений показателей эффективности объектов обработки, обезвреживания, захоронения ТКО, а также осуществления контроля за реализацией инвестиционных и производственных программ», к показателям эффективности объектов захоронения ТКО относятся:

- доля проб подземных вод, почвы и воздуха, отобранных по результатам производственного экологического контроля, не соответствующих установленным требованиям, в общем объеме таких проб;
- количество возгораний твердых коммунальных отходов в расчете на единицу площади объекта захоронения твердых коммунальных отходов.

Показателем эффективности объектов обработки ТКО является доля твердых коммунальных отходов, направляемых на утилизацию, в массе твердых коммунальных отходов, принятых на обработку.

К показателям эффективности объектов обезвреживания твердых коммунальных отходов относятся:

- показатель снижения класса опасности твердых коммунальных отходов;
- количество выработанной и отпущенной в сеть тепловой и электрической энергии, топлива, полученного из твердых коммунальных отходов, в расчете на 1 тонну твердых коммунальных отходов, поступивших на объект обезвреживания твердых коммунальных отходов;
- доля проб подземных вод, почвы и воздуха, отобранных по результатам производственного экологического контроля, не соответствующих установленным требованиям, в общем объеме таких проб.

Плановые значения показателей эффективности объектов определяются в отношении каждого объекта и устанавливаются на каждый год в течение срока действия производственной программы регулируемой организации в соответствии с инвестиционной программой.

Плановые значения показателей эффективности объектов устанавливаются на основании предложения оператора, осуществляющего регулируемые виды деятельности в сфере обращения с отходами и эксплуатирующего объекты, исходя из:

- фактических значений показателей эффективности за предыдущие 3 года;

- требований к объектам размещения ТКО, утверждаемых Правительством Российской Федерации (для объектов захоронения ТКО);
- сравнения плановых значений показателей эффективности с показателями аналогичных объектов, расположенных на территории Забайкальского края, или сравнения технологий, применяемых на объекте с наилучшими доступными технологиями в соответствии с информационно-техническими справочниками по наилучшим доступным технологиям, утверждаемыми уполномоченным федеральным органом исполнительной власти;
- обязательств регулируемой организации, предусмотренных концессионными соглашениями, инвестиционными договорами и (или) государственными контрактами, соглашением между Правительством Забайкальского края и региональным оператором по обращению с ТКО.

Плановые значения показателей эффективности объектов определяются исходя из мероприятий, включенных в инвестиционную и производственную программы регулируемой организации.

Плановые значения показателей эффективности объектов подлежат корректировке в случае внесения изменений в инвестиционную и (или) производственную программы регулируемой организации в соответствии с вносимыми изменениями.

В случае если в отношении объекта не предусматриваются мероприятия по реконструкции, капитальному или текущему ремонту в соответствующем году, плановые значения показателей эффективности объекта определяются на уровне, который не ниже фактических значений показателей.

Периодом расчета плановых и фактических значений показателей эффективности объектов является календарный год. Фактические показатели эффективности объекта определяются в отношении каждого объекта за предыдущие 3 года.

Раздел 5. Места накопления отходов

5.1. Существующая система накопления ТКО

Накопление ТКО может осуществляться несколькими различными способами:

- в контейнерах, расположенных на контейнерных площадках;
- в контейнерах, расположенных в мусороприемных камерах (при наличии соответствующей внутридомовой инженерной системы);
- в контейнерах для накопления КГО;
- бестарный – в пакетах (мешках), размещаемых в установленных местах;
- путем приема отходов по заявке;
- путем объезда территории и приема отходов по графику;
- в контейнерах для раздельного сбора отходов (при наличии действующей в регионе раздельной системы накопления ТКО).

В регионе действует система одноэтапного вывоза ТКО с предварительным сбором в контейнеры объемом 0,75; 1,1 куб. м или мешки различной емкости. Сведения о контейнерных площадках и контейнерах, расположенных на территории Забайкальского края по данным органов местного самоуправления, приведены в приложении А5 и в электронной модели территориальной схемы (по состоянию на апрель 2022 года).

В Забайкальском крае для накопления ТКО контейнеры объемом 0,75 и 1,1 куб. м используются в зонах застройки многоквартирными домами. Для накопления ТКО в зоне застройки индивидуальными жилыми домами, в зоне садоводческих, дачных и огороднических товариществ, как правило, используется бестарный способ накопления ТКО.

Отдельные площадки для накопления КГО на территории региона, как правило, не оборудуются, население размещает КГО на тех же площадках, где размещается ТКО. Затем КГО вручную загружается в грузовые автомобили сотрудниками транспортных компаний. В настоящее время отдельные площадки для накопления КГО оборудованы только в г. Чите и г. Краснокаменске.

Производство работ по сбору (накоплению), вывозу ТКО и КГО от населения, проживающего в многоквартирном жилом секторе, осуществляется организациями, управляющими многоквартирными жилыми домами, по договору с региональным оператором в соответствии с установленным графиком.

Юридическим и физическим лицам предоставляется возможность заказа однократной установки и вывоза бункера для удаления крупногабаритных отходов у регионального оператора.

В некоторых муниципальных образованиях в многоквартирных домах организована система накопления в контейнерах, расположенных в

мусороприемных камерах (посредством мусоропроводов). При этом отходы накапливаются в специально отведенном помещении внутри дома в течение суток и более, что приводит к распространению запахов, размножению насекомых и грызунов, являющихся переносчиками различных заболеваний. Мусоропроводы требуют регулярного обслуживания для дезинфекции и удаления засоров. С учетом вышеизложенного, а также с учетом невозможности организовать раздельное накопление отходов, поступающих через мусоропровод, такая система накопления твердых коммунальных отходов бесперспективна и должна быть постепенно ликвидирована.

Учитывая уровень оснащенности муниципальных образований Забайкальского края контейнерными площадками, в большинстве населенных пунктов применяется бестарная система – накопление ТКО в мешках. Сбор и транспортирование ТКО при такой системе накопления ТКО осуществляется в соответствии с установленными графиками на территории населенного пункта. Периодичность вывоза отходов бестарной системы от индивидуального жилого фонда, садоводческих и дачных объединений в настоящее время осуществляется раз в неделю или реже. Вместе с тем такая система является устаревшей и целесообразна ее замена на систему накопления ТКО с использованием контейнерных площадок.

Также на территории Забайкальского края существует возможность применения заявочной системы – вывоз ТКО по разовым заявкам (по заявке заказчика региональный оператор устанавливает свой контейнер на определенный срок, либо предоставляет специализированный транспорт под крупногабаритные отходы, заказчик своими силами производит загрузку отходов в контейнеры или машины).

Уровень организации централизованной системы сбора ТКО от населения муниципальных районов и городских округов Забайкальского края по данным регионального оператора представлен в таблице 5.1. Доля населения, охваченная централизованным сбором ТКО, определена по формуле:

Дц = Чц / Ч × 100, где:

Дц – доля населения, охваченного централизованным сбором ТКО, %;

Чц – численность населения, обслуживаемого централизованным сбором ТКО, человек;

Ч – численность всего населения, проживающего в данном муниципальном образовании, человек.

Таблица 5.1. Охват населения централизованной системой сбора и вывоза ТКО

№ п/п	Муниципальное образование	Численность населения на 01.01.2022	Система накопления и сбора ТКО							% охвата населения регулярной системой очистки[8]
			контейнерная			бестарная				
			в контейнерах, расположенных на контейнерных площадках	в контейнерах, расположенных в мусороприемных камерах (при наличии мусоропровода)	в контейнерах для накопления КГО	в пакетах (мешках)	по заявкам	по графику	в контейнерах для раздельного сбора отходов	
Забайкальский край										
1	Городской округ «Город Чита»	350 047	+	+	+	+	+	+	+	100
2	Городской округ «Город Петровск-Забайкальский»	15 438	+	-	-	+	-	+	-	100
3	Городской округ ЗАТО п. Горный	9 866	+	-	-	+	-	+	-	100
4	Городской округ «Поселок Агинское»	18 521	+	-	-	+	-	+	-	100
5	Каларский муниципальный округ	7 393								
5.1	пгт Новая Чара	3 624	+	-	-	+	-	+	-	100
6	Приаргунский муниципальный округ	18 357								
6.1	пгт Приаргунск	6 869	+	-	-	+	-	+	-	100
6.2	пгт Кличка	1 061	-	-	-	+	-	+	-	100
7	Муниципальный район «Акшинский район»*	8 540								
7.1	Сельское поселение «Акшинское»	3 318	+	-	-	+	-	+	-	100
7.2	Сельское поселение «Бытэвское»	405	-	-	-	+	-	+	-	100
7.3	Сельское поселение «Курулгинское»	336	-	-	-	+	-	+	-	100

[8] Вывоз ТКО по постоянному графику

№ п/п	Муниципальное образование	Численность населения на 01.01.2022	Система накопления и сбора ТКО							% охвата населения регулярной системой очистки[8]
			контейнерная			бестарная				
			в контейнерах, расположенных на контейнерных площадках	в контейнерах, расположенных в мусороприемных камерах (при наличии мусоропровода)	в контейнерах для накопления КГО	в пакетах (мешках)	по заявкам	по графику	в контейнерах для раздельного сбора отходов	
Забайкальский край										
7.4	Сельское поселение «Могойтуйское»	389	-	-	-	+	-	+	-	100
7.5	Сельское поселение «Нарасунское»	732	-	-	-	+	-	+	-	100
7.6	Сельское поселение «Новокургатайское»	629	-	-	-	+	-	+	-	100
7.7	Сельское поселение «Оройское»	359	-	-	-	+	-	+	-	100
7.8	Сельское поселение «Тохторское»	284	-	-	-	+	-	+	-	100
7.9	Сельское поселение «Убур-Тохторское»	191	-	-	-	+	-	+	-	100
7.10	Сельское поселение «Улачинское»	501	-	-	-	+	-	+	-	100
7.11	Сельское поселение «Урейское»	942	-	-	-	+	-	+	-	100
7.12	Сельское поселение «Усть-Илинское»	454	-	-	-	+	-	+	-	100
8	Муниципальный район «Александрово-Заводский район»*	6 704								
8.1	Сельское поселение «Ново-Акатуйское»	773	-	-	-	+	-	+	-	100
8.2	Сельское поселение «Александрово-Заводское»	2 254	-	-	-	+	-	+	-	100
8.3	Сельское поселение «Бохтинское»	513	-	-	-	+	-	+	-	100
8.4	Сельское поселение «Бутунтайское»	391	-	-	-	+	-	+	-	100
8.5	Сельское поселение «Кузнецовское»	217	-	-	-	+	-	+	-	100
8.6	Сельское поселение «Манкечурское»	621	-	-	-	+	-	+	-	99

№ п/п	Муниципальное образование	Численность населения на 01.01.2022	Система накопления и сбора ТКО							% охвата населения регулярной системой очистки[8]
			контейнерная			бестарная				
			в контейнерах, расположенных на контейнерных площадках	в контейнерах, расположенных в мусороприемных камерах (при наличии мусоропровода)	в контейнерах для накопления КГО	в пакетах (мешках)	по заявкам	по графику	в контейнерах для раздельного сбора отходов	
Забайкальский край										
8.7	Сельское поселение «Маньковское»	292	-	-	-	+	-	+	-	100
8.8	Сельское поселение «Николаевское»	111	-	-	-	+	-	+	-	100
8.9	Сельское поселение «Первококуйское»	293	-	-	-	+	-	+	-	100
8.10	Сельское поселение «Савво-Борзинское»	137	-	-	-	+	-	+	-	100
8.11	Сельское поселение «Онон-Борзинское»	297	-	-	-	+	-	+	-	100
8.12	Сельское поселение «Чиндагатайское»	236	-	-	-	+	-	+	-	100
8.13	Сельское поселение «Шаранчинское»	569	-	-	-	+	-	+	-	100
9	Муниципальный район «Балейский район»	16 688								
9.1	Городское поселение «Город Балей»	10 560	+	-	-	+	-	+	-	100
9.2	Сельское поселение «Казаковское»	720	-	-	-	+	-	+	-	100
9.3	Сельское поселение «Жидкинское»	532	-	-	-	+	-	+	-	100
9.4	Сельское поселение «Матусовское»	643	-	-	-	+	-	+	-	72
9.5	Сельское поселение «Нижнегирюнинское»	270	-	-	-	+	-	+	-	100
9.6	Сельское поселение «Нижнеильдиканское»	690	-	-	-	+	-	+	-	100
9.7	Сельское поселение «Нижнекокуйское»	470	-	-	-	+	-	+	-	81,3
9.8	Сельское поселение «Ундино-Посельское»	866	-	-	-	+	-	+	-	100
9.9	Сельское поселение «Ундинское»	923	-	-	-	+	-	+	-	100
9.10	Сельское поселение «Подойницынское»	1 014	-	-	-	+	-	+	-	100

№ п/п	Муниципальное образование	Численность населения на 01.01.2022	Система накопления и сбора ТКО							% охвата населения регулярной системой очистки[8]
			контейнерная			бестарная				
			в контейнерах, расположенных на контейнерных площадках	в контейнерах, расположенных в мусороприемных камерах (при наличии мусоропровода)	в контейнерах для накопления КГО	в пакетах (мешках)	по заявкам	по графику	в контейнерах для раздельного сбора отходов	
Забайкальский край										
10	Муниципальный район «Борзинский район»	46 101								
10.1	Городское поселение «Борзинское»	29 385	+	-	-	+	-	+	-	100
10.2	Городское поселение «Шерловогорское»	11 318	+	-	-	+	-	+	-	100
10.3	Сельское поселение «Акурайское»	221	+	-	-	+	-	+	-	100
10.4	Сельское поселение «Биликтуйское»	191	+	-	-	+	-	+	-	100
10.5	Сельское поселение «Ключевское»	123	+	-	-	+	-	+	-	100
10.6	Сельское поселение «Кондуйское»	452	+	-	-	+	-	+	-	100
10.7	Сельское поселение «Курунзулайское»	284	+	-	-	+	-	+	-	100
10.8	Сельское поселение «Новоборзинское»	276	-	-	-	+	-	+	-	100
10.9	Сельское поселение «Южное»	441	-	-	-	+	-	+	-	100
10.10	Сельское поселение «Переднебыркинское»	486	-	-	-	+	-	+	-	100
10.11	Сельское поселение «Приозёрное»	267	-	-	-	+	-	+	-	100
10.12	Сельское поселение «Соловьёвское»	460	-	-	-	+	-	+	-	100
10.13	Сельское поселение «Усть-Озёрское»	329	-	-	-	+	-	+	-	100
10.14	Сельское поселение «Хада-Булакское»	493	-	-	-	+	-	+	-	100
10.15	Сельское поселение «Цаган-Олуйское»	590	-	-	-	+	-	+	-	100
10.16	Сельское поселение «Чиндантское»	560	-	-	-	+	-	+	-	100
10.17	Сельское поселение «Шоноктуйское»	225	-	-	-	+	-	+	-	100

№ п/п	Муниципальное образование	Численность населения на 01.01.2022	Система накопления и сбора ТКО							% охвата населения регулярной системой очистки[8]
			контейнерная			бестарная				
			в контейнерах, расположенных на контейнерных площадках	в контейнерах, расположенных в мусороприемных камерах (при наличии мусоропровода)	в контейнерах для накопления КГО	в пакетах (мешках)	по заявкам	по графику	в контейнерах для раздельного сбора отходов	
Забайкальский край										
11	Муниципальный район «Газимуро-Заводский район»	8 194								
11.1	Сельское поселение «Батаканское»	705	-	-	-	+	-	+	-	99
11.2	Сельское поселение «Буруканское»	406	-	-	-	+	-	+	-	91
11.3	Сельское поселение «Газимуро-Заводское»	3 454	-	-	-	+	-	+	-	100
11.4	Сельское поселение «Зеренское»	227	-	-	-	+	-	+	-	0
11.5	Сельское поселение «Кактолгинское»	410	-	-	-	+	-	+	-	0
11.6	Сельское поселение «Новоширокинское»	1 297	+	-	-	+	-	+	-	100
11.7	Сельское поселение «Солонеченское»	549	-	-	-	+	-	+	-	100
11.8	Сельское поселение «Трубачевское»	589	-	-	-	+	-	+	-	100
11.9	Сельское поселение «Ушмунское»	557	-	-	-	+	-	+	-	100
12	Муниципальный район «Забайкальский район»	20 820								
12.1	Городское поселение «Забайкальское»	13 378	-	-	-	+	-	+	-	100
12.2	Сельское поселение «Абагайтуйское»	364	-	-	-	+	-	+	-	100
12.3	Сельское поселение «Рудник-Абагайтуйское»	189	-	-	-	+	-	+	-	100
12.4	Сельское поселение «Билитуйское»	1 419	+	-	-	+	-	+	-	100
12.5	Сельское поселение «Красновеликанское»	380	-	-	-	+	-	+	-	100

№ п/п	Муниципальное образование	Численность населения на 01.01.2022	Система накопления и сбора ТКО							% охвата населения регулярной системой очистки[8]
			контейнерная			бестарная				
			в контейнерах, расположенных на контейнерных площадках	в контейнерах, расположенных в мусороприемных камерах (при наличии мусоропровода)	в контейнерах для накопления КГО	в пакетах (мешках)	по заявкам	по графику	в контейнерах для раздельного сбора отходов	
Забайкальский край										
12.6	Сельское поселение «Даурское»	3 903	+	-	-	+	-	+	-	100
12.7	Сельское поселение «Степное»	373	-	-	-	+	-	+	-	100
12.8	Сельское поселение «Черно-Озёрское»	814	-	-	-	+	-	+	-	100
13	Муниципальный район «Калганский район»	6 952								
13.1	Сельское поселение «Кадаинское»	808	-	-	-	+	-	+	-	100
13.2	Сельское поселение «Буринское»	495	-	-	-	+	-	+	-	100
13.3	Сельское поселение «Верхне-Калгуканское»	290	-	-	-	+	-	+	-	100
13.4	Сельское поселение «Доновское»	617	-	-	-	+	-	+	-	100
13.5	Сельское поселение «Калганское»	2 814	+	-	-	+	-	+	-	100
13.6	Сельское поселение «Козловское»	158	-	-	-	+	-	+	-	100
13.7	Сельское поселение «Нижне-Калгуканское»	518	-	-	-	+	-	+	-	100
13.8	Сельское поселение «Средне-Борзинское»	399	-	-	-	+	-	+	-	100
13.9	Сельское поселение «Чингильтуйское»	353	-	-	-	+	-	+	-	100
13.10	Сельское поселение «Чупровское»	392	-	-	-	+	-	+	-	100
13.11	Сельское поселение «Шивиинское»	108	-	-	-	+	-	+	-	100
14	Муниципальный район «Карымский район»	34 007								
14.1	Городское поселение «Дарасунское»	6 488	+	-	-	+	-	+	-	100
14.2	Городское поселение «Карымское»	12 826	+	-	-	+	-	+	-	100

№ п/п	Муниципальное образование	Численность населения на 01.01.2022	Система накопления и сбора ТКО							% охвата населения регулярной системой очистки[8]
			контейнерная			бестарная				
			в контейнерах, расположенных на контейнерных площадках	в контейнерах, расположенных в мусороприемных камерах (при наличии мусоропровода)	в контейнерах для накопления КГО	в пакетах (мешках)	по заявкам	по графику	в контейнерах для раздельного сбора отходов	
Забайкальский край										
14.3	Городское поселение «Курорт-Дарасунское»	2 694	+	-	-	+	-	+	-	100
14.4	Сельское поселение «Адриановское»	1 087	-	-	-	+	-	+	-	100
14.5	Сельское поселение «Большетуринское»	1 053	+	-	-	+	-	+	-	100
14.6	Сельское поселение «Жимбиринское»	491	-	-	-	+	-	+	-	100
14.7	Сельское поселение «Кадахтинское»	1 054	-	-	-	+	-	+	-	100
14.8	Сельское поселение «Кайдаловское»	902	-	-	-	+	-	+	-	100
14.9	Сельское поселение «Маякинское»	640	-	-	-	+	-	+	-	100
14.10	Сельское поселение «Нарын-Талачинское»	976	-	-	-	+	-	+	-	100
14.11	Сельское поселение «Новодоронинское»	414	-	-	-	+	-	+	-	100
14.12	Сельское поселение «Тыргетуйское»	2 236	-	-	-	+	-	+	-	100
14.13	Сельское поселение «Урульгинское»	3 186		-	-	+	-	+	-	100
15	Муниципальный район «Город Краснокаменск и Краснокаменский район»	57 349								
15.1	Городское поселение «Город Краснокаменск»	51 598	+	+	-	+	-	+	-	100
15.2	Сельское поселение «Ковылинское»	845	+	-	-	+	-	+	-	100
15.3	Сельское поселение «Богдановское»	364	-	-	-	+	-	+	-	100
15.4	Сельское поселение «Кайластуйское»	536	-	-	-	+	-	+	-	100
15.5	Сельское поселение «Капцегайтуйское»	336	-	-	-	+	-	+	-	100

№ п/п	Муниципальное образование	Численность населения на 01.01.2022	Система накопления и сбора ТКО							% охвата населения регулярной системой очистки[8]
			контейнерная			бестарная				
			в контейнерах, расположенных на контейнерных площадках	в контейнерах, расположенных в мусороприемных камерах (при наличии мусоропровода)	в контейнерах для накопления КГО	в пакетах (мешках)	по заявкам	по графику	в контейнерах для раздельного сбора отходов	
Забайкальский край										
15.6	Сельское поселение «Маргуцекское»	988	+	-	-	+	-	+	-	100
15.7	Сельское поселение «Соктуй-Милозанское»	383	-	-	-	+	-	+	-	100
15.8	Сельское поселение «Среднеаргунское»	291	-	-	-	+	-	+	-	100
15.9	Сельское поселение «Целиннинское»	1 263	+	-	-	+	-	+	-	100
15.10	Сельское поселение «Юбилейнинское»	745	+	-	-	+	-	+	-	100
16	Муниципальный район «Красночикойский район»	17 006								
16.1	Сельское поселение «Альбитуйское»	422	-	-	-	+	-	+	-	100
16.2	Сельское поселение «Архангельское»	608	-	-	-	+	-	+	-	100
16.3	Сельское поселение «Байхорское»	524	-	-	-	+	-	+	-	100
16.4	Сельское поселение «Большереченское»	625	-	-	-	+	-	+	-	100
16.5	Сельское поселение «Верхнешергольджинское»	452	-	-	-	+	-	+	-	100
16.6	Сельское поселение «Жиндойское»	694	-	-	-	+	-	+	-	100
16.7	Сельское поселение «Захаровское»	1 141	-	-	-	+	-	+	-	100
16.8	Сельское поселение «Конкинское»	204	-	-	-	+	-	+	-	100
16.9	Сельское поселение «Коротковское»	1 243	-	-	-	+	-	+	-	100
16.10	Сельское поселение «Красночикойское»	6 960	+	-	-	+	-	+	-	100

№ п/п	Муниципальное образование	Численность населения на 01.01.2022	Система накопления и сбора ТКО							% охвата населения регулярной системой очистки[8]
			контейнерная			бестарная				
			в контейнерах, расположенных на контейнерных площадках	в контейнерах, расположенных в мусороприемных камерах (при наличии мусоропровода)	в контейнерах для накопления КГО	в пакетах (мешках)	по заявкам	по графику	в контейнерах для раздельного сбора отходов	
Забайкальский край										
16.11	Сельское поселение «Малоархангельское»	918	-	-	-	+	-	+	-	100
16.12	Сельское поселение «Мензинское»	572	-	-	-	-	-	-	-	0
16.13	Сельское поселение «Урлукское»	1 168	-	-	-	+	-	+	-	100
16.14	Сельское поселение «Черемховское»	1 030	-	-	-	+	-	+	-	100
16.15	Сельское поселение «Шимбиликское»	435	-	-	-	+	-	+	-	100
16.16	Межселенная территория муниципального района «Красночикойский район»	10								
17	Муниципальный район «Кыринский район»	11 388								
17.1	Сельское поселение «Алтанское»	605	-	-	-	+	-	+	-	100
17.2	Сельское поселение «Билютуйское»	750	-	-	-	+	-	+	-	100
17.3	Сельское поселение «Верхне-Ульхунское»	828	-	-	-	+	-	+	-	100
17.4	Сельское поселение «Гаваньское»	296	-	-	-	+	-	+	-	100
17.5	Сельское поселение «Кыринское»	3 809	-	-	-	+	-	+	-	100
17.6	Сельское поселение «Любавинское»	594	-	-	-	+	-	+	-	100
17.7	Сельское поселение «Мангутское»	1 999	-	-	-	+	-	+	-	100
17.8	Сельское поселение «Михайло-Павловское»	380	-	-	-	+	-	+	-	100
17.9	Сельское поселение «Мордойское»	406	-	-	-	+	-	+	-	100
17.10	Сельское поселение «Надёжнинское»	48	-	-	-	-	-	-	-	0

№ п/п	Муниципальное образование	Численность населения на 01.01.2022	Система накопления и сбора ТКО							% охвата населения регулярной системой очистки[8]
			контейнерная			бестарная				
			в контейнерах, расположенных на контейнерных площадках	в контейнерах, расположенных в мусороприемных камерах (при наличии мусоропровода)	в контейнерах для накопления КГО	в пакетах (мешках)	по заявкам	по графику	в контейнерах для раздельного сбора отходов	
Забайкальский край										
17.11	Сельское поселение «Тарбальджейское»	326	-	-	-	+	-	+	-	99
17.12	Сельское поселение «Ульхун-Партионское»	476	-	-	-	+	-	+	-	100
17.13	Сельское поселение «Хапчерангинское»	705	-	-	-	+	-	+	-	100
17.14	Сельское поселение «Шумундинское»	166	-	-	-	+	-	+	-	100
18	Муниципальный район «Могочинский район»	23 268								
18.1	Городское поселение «Могочинское»	13 157	+	-	-	+	-	+	-	99,9
18.2	Городское поселение «Амазарское»	2 294	+	-	-	+	-	+	-	97
18.3	Городское поселение «Давендинское»	875	+	-	-	-	-	+	-	100
18.4	Городское поселение «Ключевское»	1 102	+	-	-	-	-	+	-	100
18.5	Городское поселение «Ксеньевское»	2 758	+	-	-	-	-	+	-	91
18.6	Сельское поселение «Семиозёрнинское»	1 343	+	-	-	+	-	+	-	95
18.7	Сельское поселение «Сбегинское»	1 739	+	-	-	+	-	+	-	89
19	Муниципальный район «Нерчинский район»	26 293								
19.1	Городское поселение «Нерчинское»	14 478	+	-	-	+	-	+	-	100
19.2	Городское поселение «Приисковое»	1 917	+	-	-	+	-	+	-	100
19.3	Сельское поселение «Бишигинское»	421	-	-	-	+	-	+	-	100
19.4	Сельское поселение «Верхнеключевское»	448	-	-	-	+	-	+	-	100
19.5	Сельское поселение «Андронниковское»	263	-	-	-	+	-	+	-	100

№ п/п	Муниципальное образование	Численность населения на 01.01.2022	Система накопления и сбора ТКО							% охвата населения регулярной системой очистки[8]
			контейнерная			бестарная				
			в контейнерах, расположенных на контейнерных площадках	в контейнерах, расположенных в мусороприемных камерах (при наличии мусоропровода)	в контейнерах для накопления КГО	в пакетах (мешках)	по заявкам	по графику	в контейнерах для раздельного сбора отходов	
Забайкальский край										
19.6	Сельское поселение «Зареченское»	1 305	+	-	-	+	-	+	-	100
19.7	Сельское поселение «Знаменское»	1 339	-	-	-	+	-	+	-	100
19.8	Сельское поселение «Зюльзинское»	1 717	-	-	-	+	-	+	-	100
19.9	Сельское поселение «Илимское»	612	-	-	-	+	-	+	-	100
19.10	Сельское поселение «Олеканское»	717	-	-	-	+	-	+	-	100
19.11	Сельское поселение «Кумакинское»	466	-	-	-	+	-	+	-	0
19.12	Сельское поселение «Верхнеумыкэйское»	231	-	-	-	+	-	+	-	100
19.13	Сельское поселение «Нижнеключевское»	449	-	-	-	+	-	+	-	100
19.14	Сельское поселение «Олинское»	983	-	-	-	+	-	+	-	100
19.15	Сельское поселение «Пешковское»	947	-	-	-	+	-	+	-	85
20	Муниципальный район «Нерчинско-Заводский район»*	8 489								
20.1	Сельское поселение «Аргунское»	813	-	-	-	+	-	+	-	84
20.2	Сельское поселение «Больше-Зерентуйское»	715	-	-	-	+	-	+	-	99,9
20.3	Сельское поселение «Булдуруйское»	495	-	-	-	+	-	+	-	100
20.4	Сельское поселение «Георгиевское»	178	-	-	-	+	-	+	-	100
20.5	Сельское поселение «Горбуновское»	251	-	-	-	+	-	+	-	100
20.6	Сельское поселение «Горно-Зерентуйское»	678	-	-	-	+	-	+	-	100

№ п/п	Муниципальное образование	Численность населения на 01.01.2022	Система накопления и сбора ТКО							% охвата населения регулярной системой очистки[8]
			контейнерная			бестарная				
			в контейнерах, расположенных на контейнерных площадках	в контейнерах, расположенных в мусороприемных камерах (при наличии мусоропровода)	в контейнерах для накопления КГО	в пакетах (мешках)	по заявкам	по графику	в контейнерах для раздельного сбора отходов	
Забайкальский край										
20.7	Сельское поселение «Ивановское»	614	-	-	-	+	-	+	-	100
20.8	Сельское поселение «Михайловское»	555	-	-	-	+	-	+	-	100
20.9	Сельское поселение «Нерчинско-Заводское»	2 322	+	-	-	+	-	+	-	100
20.10	Сельское поселение «Олочинское»	344	-	-	-	+	-	+	-	100
20.11	Сельское поселение «Уров-Ключевское»	285	-	-	-	+	-	+	-	100
20.12	Сельское поселение «Чашино-Ильдиканское»	278	-	-	-	+	-	+	-	100
20.13	Сельское поселение «Широковское»	441	+	-	-	+	-	+	-	100
20.14	Сельское поселение «Явленское»	520	-	-	-	+	-	+	-	100
21	Муниципальный район «Оловяннинский район»	33 729								
21.1	Городское поселение «Золотореченское»	942	+	-	-	+	-	+	-	100
21.2	Городское поселение «Калангуйское»	1 410	+	-	-	+	-	+	-	100
21.3	Городское поселение «Оловяннинское»	7 186	+	-	-	+	-	+	-	99,9
21.4	Городское поселение «Ясногорское»	6 464	+	-	-	+	-	+	-	100
21.5	Сельское поселение «Безречнинское»	394	-	-	-	+	-	+	-	100
21.6	Сельское поселение «Булумское»	550	-	-	-	+	-	+	-	100
21.7	Сельское поселение «Бурулятуйское»	599	-	-	-	+	-	+	-	100
21.8	Сельское поселение «Долгокычинское»	621	-	-	-	+	-	+	-	91

№ п/п	Муниципальное образование	Численность населения на 01.01.2022	Система накопления и сбора ТКО							% охвата населения регулярной системой очистки[8]
			контейнерная			бестарная				
			в контейнерах, расположенных на контейнерных площадках	в контейнерах, расположенных в мусороприемных камерах (при наличии мусоропровода)	в контейнерах для накопления КГО	в пакетах (мешках)	по заявкам	по графику	в контейнерах для раздельного сбора отходов	
Забайкальский край										
21.9	Сельское поселение «Единенское»	754	-	-	-	+	-	+	-	96
21.10	Сельское поселение «Мирнинское»	1 126	-	-	-	+	-	+	-	100
21.11	Сельское поселение «Ононское»	690	-	-	-	+	-	+	-	100
21.12	Сельское поселение «Степнинское»	1 609	-	-	-	+	-	+	-	100
21.13	Сельское поселение «Тургинское»	520	-	-	-	+	-	+	-	100
21.14	Сельское поселение «Улан-Цацыкское»	296	-	-	-	+	-	+	-	100
21.15	Сельское поселение «Улятуйское»	924	-	-	-	+	-	+	-	95
21.16	Сельское поселение «Уртуйское»	706	-	-	-	+	-	+	-	100
21.17	Сельское поселение «Хада-Булакское»	1 077	-	-	-	+	-	+	-	100
21.18	Сельское поселение «Хара-Быркинское»	348	-	-	-	+	-	+	-	100
21.19	Сельское поселение «Яснинское»	7 513	-	-	-	+	-	+	-	100
22	Муниципальный район «Ононский район»	8 814								
22.1	Сельское поселение «Большевистское»	757	-	-	-	+	-	+	-	100
22.2	Сельское поселение «Буйлэсанское»	423	-	-	-	+	-	+	-	100
22.3	Сельское поселение «Верхнецасучейское»	780	+	-	-	+	-	+	-	100
22.4	Сельское поселение «Ималкинское»	364	-	-	-	+	-	+	-	100
22.5	Сельское поселение «Кулусутайское»	534	-	-	-	+	-	+	-	100
22.6	Сельское поселение «Дурулгуйское»	768	-	-	-	+	-	+	-	100

№ п/п	Муниципальное образование	Численность населения на 01.01.2022	Система накопления и сбора ТКО							% охвата населения регулярной системой очистки[8]
			контейнерная			бестарная				
			в контейнерах, расположенных на контейнерных площадках	в контейнерах, расположенных в мусороприемных камерах (при наличии мусоропровода)	в контейнерах для накопления КГО	в пакетах (мешках)	по заявкам	по графику	в контейнерах для раздельного сбора отходов	
Забайкальский край										
22.7	Сельское поселение «Новозоринское»	566	-	-	-	+	-	+	-	100
22.8	Сельское поселение «Холуй-Базинское»	436	-	-	-	+	-	+	-	100
22.9	Сельское поселение «Тут-Халтуйское»	483	-	-	-	+	-	+	-	100
22.10	Сельское поселение «Нижнецасучейское»	2 988	+	-	-	+	-	+	-	100
22.11	Сельское поселение «Чиндантское»	715	-	-	-	+	-	+	-	100
23	Муниципальный район «Петровск-Забайкальский район»	16 315								
23.1	Городское поселение «Новопавловское»	3 477	-	-	-	+	-	+	-	100
23.2	Сельское поселение «Балягинское»	2 854	+	-	-	+	-	+	-	100
23.3	Сельское поселение «Баляга-Катангарское»	46	-	-	-	+	-	+	-	100
23.4	Сельское поселение «Зугмарское»	230	-	-	-	+	-	+	-	100
23.5	Сельское поселение «Катаевское»	700	-	-	-	+	-	+	-	100
23.6	Сельское поселение «Катангарское»	544	-	-	-	+	-	+	-	99,9
23.7	Сельское поселение «Малетинское»	2 645	-	-	-	+	-	+	-	99,7
23.8	Сельское поселение «Песчанское»	665	-	-	-	+	-	+	-	99,4
23.9	Сельское поселение «Тарбагатайское»	1 904	+	-	-	+	-	+	-	100
23.10	Сельское поселение «Толбагинское»	460	-	-	-	+	-	+	-	100
23.11	Сельское поселение «Усть-Оборское»	672	-	-	-	+	-	+	-	100

№ п/п	Муниципальное образование	Численность населения на 01.01.2022	Система накопления и сбора ТКО							% охвата населения регулярной системой очистки[8]
			контейнерная			бестарная				
			в контейнерах, расположенных на контейнерных площадках	в контейнерах, расположенных в мусороприемных камерах (при наличии мусоропровода)	в контейнерах для накопления КГО	в пакетах (мешках)	по заявкам	по графику	в контейнерах для раздельного сбора отходов	
Забайкальский край										
23.12	Сельское поселение «Хараузское»	745	-	-	-	+	-	+	-	100
23.13	Сельское поселение «Хохотуйское»	1 373	-	-	-	+	-	+	-	100
24	Муниципальный район «Сретенский район»	20 586								
24.1	Городское поселение «Сретенское»	6 342	+	-	-	+	-	+	-	99,3
24.2	Городское поселение «Кокуйское»	6 999	+	-	-	+	-	+	-	99,9
24.3	Городское поселение «Усть-Карское»	1 581	-	-	-	-	-	-	-	0
24.4	Сельское поселение «Ботовское»	364	-	-	-	+	-	+	-	66
24.5	Сельское поселение «Верхне-Куларкинское»	515	-	-	-	-	-	-	-	0
24.6	Сельское поселение «Верхне-Куэнгинское»	542	-	-	-	+	-	+	-	98
24.7	Сельское поселение «Дунаевское»	1 350	-	-	-	+	-	+	-	96
24.8	Сельское поселение «Молодовское»	516	-	-	-	+	-	+	-	98
24.9	Сельское поселение «Алиянское»	478	-	-	-	+	-	+	-	100
24.10	Сельское поселение «Усть-Наринзорское»	490	-	-	-	+	-	+	-	99,6
24.11	Сельское поселение «Фирсовское»	691	-	-	-	+	-	+	-	100
24.12	Сельское поселение «Чикичейское»	328	-	-	-	+	-	+	-	84
24.13	Сельское поселение «Шилко-Заводское»	298	-	-	-	-	-	-	-	0
24.14	Сельское поселение «Усть-Начинское»	92	-	-	-	-	-	-	-	0
25	Муниципальный район «Тунгиро-	1 297								

№ п/п	Муниципальное образование	Численность населения на 01.01.2022	Система накопления и сбора ТКО							% охвата населения регулярной системой очистки[8]
			контейнерная			бестарная				
			в контейнерах, расположенных на контейнерных площадках	в контейнерах, расположенных в мусороприемных камерах (при наличии мусоропровода)	в контейнерах для накопления КГО	в пакетах (мешках)	по заявкам	по графику	в контейнерах для раздельного сбора отходов	
Забайкальский край										
	Олёкминский район»									
25.1	Сельское поселение «Тупикское»	907	+	-	-	-	-	+	-	100
25.2	Сельское поселение «Зареченское»	243	+	-	-	-	-	+	-	100
25.3	Межселенная территория муниципального района «Тунгиро-Олёкминский район»	147								
26	Муниципальный район «Тунгокоченский район» *	10 888	+	-	-	+	-	+	-	96,7
27	Муниципальный район «Улётовский район»	17 645								
27.1	Городское поселение «Дровянинское»	3 951	+	-	-	+	-	+	-	100
27.2	Сельское поселение «Аблатуйское»	626	+	-	-	+	-	+	-	100
27.3	Сельское поселение «Артинское»	644	-	-	-	+	-	+	-	100
27.4	Сельское поселение «Горекацанское»	968	-	-	-	+	-	+	-	100
27.5	Сельское поселение «Доронинское»	649	-	-	-	+	-	+	-	100
27.6	Сельское поселение «Ленинское»	518	-	-	-	+	-	+	-	100
27.7	Сельское поселение «Николаевское»	1 394	-	-	-	+	-	+	-	100
27.8	Сельское поселение «Тангинское»	1 186	-	-	-	+	-	+	-	100
27.9	Сельское поселение «Улётовское»	6 471	+	-	-	+	-	+	-	100
27.10	Сельское поселение «Хадактинское»	1 238	-	-	-	+	-	+	-	100

№ п/п	Муниципальное образование	Численность населения на 01.01.2022	Система накопления и сбора ТКО							% охвата населения регулярной системой очистки[8]
			контейнерная			бестарная				
			в контейнерах, расположенных на контейнерных площадках	в контейнерах, расположенных в мусороприемных камерах (при наличии мусоропровода)	в контейнерах для накопления КГО	в пакетах (мешках)	по заявкам	по графику	в контейнерах для раздельного сбора отходов	
Забайкальский край										
28	Муниципальный район «Хилокский район»	26 881								
28.1	Городское поселение «Хилокское»	10 295	+	-	-	+	-	+	-	99,9
28.2	Городское поселение «Могзонское»	3 268	+	-	-	+	-	+	-	100
28.3	Сельское поселение «Бадинское»	3 977	+	-	-	+	-	+	-	100
28.4	Сельское поселение «Глинкинское»	239	-	-	-	+	-	+	-	100
28.5	Сельское поселение «Жипхегенское»	1 112	+	-	-	+	-	+	-	100
28.6	Сельское поселение «Закультинское»	672	-	-	-	+	-	+	-	100
28.7	Сельское поселение «Линёво-Озёрское»	2 629	+	-	-	+	-	+	-	100
28.8	Сельское поселение «Укурикское»	111	-	-	-	+	-	+	-	100
28.9	Сельское поселение «Харагунское»	2 604	+	-	-	+	-	+	-	99,2
28.10	Сельское поселение «Хилогосонское»	209	-	-	-	+	-	+	-	100
28.11	Сельское поселение «Хушенгинское»	1 629	+	-	-	+	-	+	-	100
28.12	Сельское поселение «Энгорокское»	136	-	-	-	+	-	+	-	100
29	Муниципальный район «Чернышевский район»	31 292								
29.1	Городское поселение «Аксёново-Зиловское»	2 929	+	-	-	+	-	+	-	97,3
29.2	Городское поселение «Букачачинское»	1 643	+	-	-	+	-	+	-	99,9
29.3	Городское поселение «Жирекенское»	4 244	+	-	-	+	-	+	-	99,3

№ п/п	Муниципальное образование	Численность населения на 01.01.2022	Система накопления и сбора ТКО							% охвата населения регулярной системой очистки[8]
			контейнерная			бестарная				
			в контейнерах, расположенных на контейнерных площадках	в контейнерах, расположенных в мусороприемных камерах (при наличии мусоропровода)	в контейнерах для накопления КГО	в пакетах (мешках)	по заявкам	по графику	в контейнерах для раздельного сбора отходов	
Забайкальский край										
29.4	Городское поселение «Чернышевское»	12 783	+	-	-	+	-	+	-	85
29.5	Сельское поселение «Алеурское»	1 050	-	-	-	+	-	+	-	96,4
29.6	Сельское поселение «Байгульское»	839	-	-	-	+	-	+	-	100
29.7	Сельское поселение «Бушулейское»	367	+	-	-	+	-	+	-	100
29.8	Сельское поселение «Гаурское»	458	-	-	-	+	-	+	-	100
29.9	Сельское поселение «Икшицкое»	230	-	-	-	+	-	+	-	100
29.10	Сельское поселение «Комсомольское»	1 540	-	-	-	+	-	+	-	100
29.11	Сельское поселение «Курлыченское»	136	-	-	-	+	-	+	-	100
29.12	Сельское поселение «Мильгидунское»	754	-	-	-	+	-	+	-	100
29.13	Сельское поселение «Новоильинское»	248	-	-	-	+	-	+	-	100
29.14	Сельское поселение «Новооловское»	440	-	-	-	+	-	+	-	100
29.15	Сельское поселение «Старооловское»	677	-	-	-	+	-	+	-	100
29.16	Сельское поселение «Укурейское»	646	-	-	-	+	-	+	-	100
29.17	Сельское поселение «Урюмское»	756	+	-	-	+	-	+	-	100
29.18	Сельское поселение «Утанское»	1 552	+	-	-	+	-	+	-	100
30	Муниципальный район «Читинский район»	65 703								
30.1	Городское поселение «Атамановское»	10 101	+	-	-	+	-	+	-	99,1
30.2	Городское поселение «Новокручининское»	10 011	+	-	-	+	-	+	-	100

№ п/п	Муниципальное образование	Численность населения на 01.01.2022	Система накопления и сбора ТКО							% охвата населения регулярной системой очистки[8]
			контейнерная			бестарная				
			в контейнерах, расположенных на контейнерных площадках	в контейнерах, расположенных в мусороприемных камерах (при наличии мусоропровода)	в контейнерах для накопления КГО	в пакетах (мешках)	по заявкам	по графику	в контейнерах для раздельного сбора отходов	
Забайкальский край										
30.3	Сельское поселение «Александровское»	925	-	-	-	+	-	+	-	100
30.4	Сельское поселение «Арахлейское»	639	-	-	+	+	-	+	-	100
30.5	Сельское поселение «Беклемишевское»	1 598	-	-	-	+	-	+	-	100
30.6	Сельское поселение «Верх-Читинское»	2 051	+	-	-	+	-	+	-	100
30.7	Сельское поселение «Домнинское»	6 125	+	-	-	+	-	+	-	100
30.8	Сельское поселение «Елизаветинское»	1 067	-	-	-	+	-	+	-	100
30.9	Сельское поселение «Засопкинское»	5 781	+	-	+	+	-	+	-	100
30.10	Сельское поселение «Ингодинское»	1 170	+	-	-	+	-	+	-	100
30.11	Сельское поселение «Колочнинское»	950	+	-	-	+	-	+	-	99,2
30.12	Сельское поселение «Ленинское»	230	-	-	-	+	-	+	-	100
30.13	Сельское поселение «Леснинское»	1 367	+	-	-	+	-	+	-	100
30.14	Сельское поселение «Маккавеевское»	3 960	+	-	-	+	-	+	-	99,9
30.15	Сельское поселение «Новокукинское»	3 012	+	-	-	+	-	+	-	100
30.16	Сельское поселение «Новотроицкое»	1 268	-	-	-	+	-	+	-	100
30.17	Сельское поселение «Оленгуйское»	381	-	-	-	+	-	+	-	100
30.18	Сельское поселение «Сивяковское»	1 023	+	-	-	+	-	+	-	100
30.19	Сельское поселение «Смоленское»	7 908	+	-	-	+	-	+	-	100
30.20	Сельское поселение «Сохондинское»	1 540	-	-	-	+	-	+	-	100

№ п/п	Муниципальное образование	Численность населения на 01.01.2022	Система накопления и сбора ТКО							% охвата населения регулярной системой очистки[8]
			контейнерная			бестарная				
			в контейнерах, расположенных на контейнерных площадках	в контейнерах, расположенных в мусороприемных камерах (при наличии мусоропровода)	в контейнерах для накопления КГО	в пакетах (мешках)	по заявкам	по графику	в контейнерах для раздельного сбора отходов	
Забайкальский край										
30.21	Сельское поселение «Угданское»	1 295	-	-	-	+	-	+	-	100
30.22	Сельское поселение «Шишкинское»	2 517	-	-	-	+	-	+	-	100
30.23	Сельское поселение «Яблоновское»	784	-	-	-	+	-	+	-	100
31	Муниципальный район «Шелопугинский район»	6 259								
31.1	Сельское поселение «Вершино-Шахтаминское»	1 089	-	-	-	+	-	+	-	100
31.2	Сельское поселение «Глинянское»	294	-	-	-	+	-	+	-	100
31.3	Сельское поселение «Копунское»	593	-	-	-	+	-	+	-	100
31.4	Сельское поселение «Мироновское»	326	-	-	-	+	-	+	-	100
31.5	Сельское поселение «Нижне-Шахтаминское»	404	-	-	-	+	-	+	-	100
31.6	Сельское поселение «Мало-Тонтойское»	372	-	-	-	+	-	+	-	100
31.7	Сельское поселение «Шелопугинское»	2 711	-	-	-	+	-	+	-	100
31.8	Сельское поселение «Шивиинское»	470	-	-	-	+	-	+	-	100
32	Муниципальный район «Шилкинский район»	37 848								
32.1	Городское поселение «Шилкинское»	12 770	+	-	-	+	-	+	-	100
32.2	Городское поселение «Первомайское»	11 731	+	-	-	+	-	+	-	100
32.3	Городское поселение «Холбонское»	2 656	+	-	-	+	-	+	-	100

№ п/п	Муниципальное образование	Численность населения на 01.01.2022	Система накопления и сбора ТКО							% охвата населения регулярной системой очистки[8]
			контейнерная			бестарная				
			в контейнерах, расположенных на контейнерных площадках	в контейнерах, расположенных в мусороприемных камерах (при наличии мусоропровода)	в контейнерах для накопления КГО	в пакетах (мешках)	по заявкам	по графику	в контейнерах для раздельного сбора отходов	
Забайкальский край										
32.4	Сельское поселение «Богомягковское»	932	-	-	-	+	-	+	-	100
32.5	Сельское поселение «Верхнехилинское»	910	-	-	-	+	-	+	-	100
32.6	Сельское поселение «Галкинское»	989	-	-	-	+	-	+	-	100
32.7	Сельское поселение «Казановское»	1 849	-	-	-	+	-	+	-	100
32.8	Сельское поселение «Мирсановское»	736	-	-	-	+	-	+	-	100
32.9	Сельское поселение «Новоберёзовское»	702	-	-	-	+	-	+	-	100
32.10	Сельское поселение «Номоконовское»	475	-	-	-	+	-	+	-	100
32.11	Сельское поселение «Ононское»	1 478	-	-	-	+	-	+	-	100
32.12	Сельское поселение «Размахнинское»	1 258	-	-	-	+	-	+	-	100
32.13	Сельское поселение «Усть-Теленгуйское»	568	-	-	-	+	-	+	-	30
32.14	Сельское поселение «Чиронское»	794	-	-	-	+	-	+	-	95
33	Муниципальный район «Агинский район»	16 141								
33.1	Городское поселение «Новоорловск»	2 732	+	-	-	+	-	+	-	100
33.2	Городское поселение «Орловский»	1 885	+	-	-	+	-	+	-	100
33.3	Сельское поселение «Амитхаша»	3 110	+	-	-	+	-	+	-	100
33.4	Сельское поселение «Будулан»	636	-	-	-	+	-	+	-	100
33.5	Сельское поселение «Гунэй»	789	-	-	-	+	-	+	-	100
33.6	Сельское поселение «Кункур»	817	-	-	-	+	-	+	-	100

№ п/п	Муниципальное образование	Численность населения на 01.01.2022	Система накопления и сбора ТКО							% охвата населения регулярной системой очистки[8]
			контейнерная			бестарная				
			в контейнерах, расположенных на контейнерных площадках	в контейнерах, расположенных в мусороприемных камерах (при наличии мусоропровода)	в контейнерах для накопления КГО	в пакетах (мешках)	по заявкам	по графику	в контейнерах для раздельного сбора отходов	
Забайкальский край										
33.7	Сельское поселение «Сахюрта»	848	-	-	-	+	-	+	-	100
33.8	Сельское поселение «Судунтуй»	932	-	-	-	+	-	+	-	100
33.9	Сельское поселение «Урда-Ага»	1 268	-	-	-	+	-	+	-	100
33.10	Сельское поселение «Хойто-Ага»	733	-	-	-	+	-	+	-	100
33.11	Сельское поселение «Цокто-Хангил»	1 007	-	-	-	+	-	+	-	100
33.12	Сельское поселение «Челутай»	684	-	-	-	+	-	+	-	100
33.13	Сельское поселение «Южный Аргалей»	700	-	-	-	+	-	+	-	100
34	Муниципальный район «Дульдургинский район»	14 002								
34.1	Сельское поселение «Алханай»	902	-	-	-	+	-	+	-	100
34.2	Сельское поселение «Ара-Иля»	281	-	-	-	+	-	+	-	100
34.3	Сельское поселение «Бальзино»	974	-	-	-	+	-	+	-	100
34.4	Сельское поселение «Дульдурга»	6 520	-	-	-	+	-	+	-	100
34.5	Сельское поселение «Зуткулей»	1 310	-	-	-	+	-	+	-	100
34.6	Сельское поселение «Иля»	274	-	-	-	+	-	+	-	100
34.7	Сельское поселение «Таптанай»	707	-	-	-	+	-	+	-	99
34.8	Сельское поселение «Токчин»	1 085	-	-	-	+	-	+	-	100
34.9	Сельское поселение «Узон»	1 048	-	-	-	+	-	+	-	100

№ п/п	Муниципальное образование	Численность населения на 01.01.2022	Система накопления и сбора ТКО							% охвата населения регулярной системой очистки[8]
			контейнерная			бестарная				
			в контейнерах, расположенных на контейнерных площадках	в контейнерах, расположенных в мусороприемных камерах (при наличии мусоропровода)	в контейнерах для накопления КГО	в пакетах (мешках)	по заявкам	по графику	в контейнерах для раздельного сбора отходов	
Забайкальский край										
34.10	Сельское поселение «Чиндалей»	901	-	-	-	+	-	+	-	100
35	Муниципальный район «Могойтуйский район»	24 646								
35.1	Городское поселение «Могойтуй»	10 631	+	-	-	+	-	+	-	100
35.2	Сельское поселение «Ага-Хангил»	947	-	-	-	+	-	+	-	100
35.3	Сельское поселение «Боржигантай»	781	-	-	-	+	-	+	-	100
35.4	Сельское поселение «Догой»	830	-	-	-	+	-	+	-	100
35.5	Сельское поселение «Зугалай»	1 160	-	-	-	+	-	+	-	100
35.6	Сельское поселение «Нуринск»	714	-	-	-	+	-	+	-	98
35.7	Сельское поселение «Ортуй»	809	-	-	-	+	-	+	-	100
35.8	Сельское поселение «Усть-Нарин»	481	-	-	-	+	-	+	-	100
35.9	Сельское поселение «Ушарбай»	1 061	-	-	-	+	-	+	-	96
35.10	Сельское поселение «Хара-Шибирь»	1 380	-	-	-	+	-	+	-	100
35.11	Сельское поселение «Хила»	1 613	-	-	-	+	-	+	-	100
35.12	Сельское поселение «Цаган-Ола»	1 086	-	-	-	+	-	+	-	97
35.13	Сельское поселение «Цаган-Челутай»	1 483	-	-	-	+	-	+	-	100
35.14	Сельское поселение «Цугол»	796	-	-	-	+	-	+	-	100
35.15	Сельское поселение «Кусоча»	874	-	-	-	+	-	+	-	100

№ п/п	Муниципальное образование	Численность населения на 01.01.2022	Система накопления и сбора ТКО							% охвата населения регулярной системой очистки[8]
			контейнерная			бестарная				
			в контейнерах, расположенных на контейнерных площадках	в контейнерах, расположенных в мусороприемных камерах (при наличии мусоропровода)	в контейнерах для накопления КГО	в пакетах (мешках)	по заявкам	по графику	в контейнерах для раздельного сбора отходов	
Забайкальский край										
* Муниципальный район «Акшинский район» преобразован в Акшинский муниципальный округ Забайкальского края (Закон Забайкальского края от 29 июня 2022 года № 2072-33К «О преобразовании всех поселений, входящих в состав муниципального района «Акшинский район» Забайкальского края, в Акшинский муниципальный округ Забайкальского края»); муниципальный район «Александрово-Заводский район» преобразован в Александрово-Заводский муниципальный округ Забайкальского края (Закон Забайкальского края от 29 июня 2022 года № 2073-33К «О преобразовании всех поселений, входящих в состав муниципального района «Александрово-Заводский район» Забайкальского края, в Александрово-Заводский муниципальный округ Забайкальского края»); муниципальный район «Нерчинско-Заводский район» преобразован в Нерчинско-Заводский муниципальный округ Забайкальского края (Закон Забайкальского края от 29 июня 2022 года № 2074-33К «О преобразовании всех поселений, входящих в состав муниципального района «Нерчинско-Заводский район» Забайкальского края, в Нерчинско-Заводский муниципальный округ Забайкальского края»); муниципальный район «Тунгокоченский район» преобразован в Тунгокоченский муниципальный округ Забайкальского края (Закон Забайкальского края от 1 июня 2022 года № 2070-33К «О преобразовании всех поселений, входящих в состав муниципального района «Тунгокоченский район» Забайкальского края, в Тунгокоченский муниципальный округ Забайкальского края»).									

В соответствии с действующим законодательством, накопление, хранение отходов производства и потребления, образующихся в результате деятельности хозяйствующих субъектов, осуществляется хозяйствующими субъектами самостоятельно в специально оборудованных для этих целей местах на собственных территориях. Вывоз отходов осуществляет региональный оператор в соответствии с заключенными договорами.

В ходе разработки территориальной схемы обращения с ТКО также был составлен перечень фактических мест сбора и накопления ТКО, с которых региональный оператор осуществляет вывоз. Указанные сведения представлены в приложении А6 к территориальной схеме.

На картографическую основу электронной модели территориальной схемы нанесены все места накопления ТКО, информация о которых была получена в ходе разработки территориальной схемы обращения с отходами Забайкальского края.

5.2. Места накопления отходов (за исключением контейнерных площадок для накопления ТКО)

Согласно СанПиН 2.1.3684-21 «Санитарно-эпидемиологические требования к содержанию территорий городских и сельских поселений, к водным объектам, питьевой воде и питьевому водоснабжению, атмосферному воздуху, почвам, жилым помещениям, эксплуатации производственных, общественных помещений, организации и проведению санитарно-противоэпидемических (профилактических) мероприятий», введенных в действие постановлением Главного государственного санитарного врача Российской Федерации от 28 января 2021 года № 3, обращение с каждым видом отходов производства осуществляется в зависимости от их происхождения, агрегатного состояния, физико-химических свойств субстрата, количественного соотношения компонентов и степени опасности для здоровья населения и среды обитания человека.

Допускается накопление отходов производства, которые на современном уровне развития научно-технического прогресса не могут быть обезврежены, утилизированы на предприятиях, на которых такие отходы образованы.

Основные способы накопления и хранения отходов производства в зависимости от их физико-химических свойств:

- на производственных территориях на открытых площадках или в специальных помещениях (в цехах, складах, на открытых площадках, в резервуарах, емкостях);
- на производственных территориях предприятий по переработке и обезвреживанию отходов (в амбарах, хранилищах, накопителях, площадках для обезвоживания илового осадка от очистных сооружений), а также на промежуточных (приемных) пунктах сбора и

накопления, в том числе терминалах, железнодорожных сортировочных станциях, в речных и морских портах;

- вне производственной территории – на специально оборудованных сооружениях, предназначенных для размещения (хранения и захоронения) отходов (полигоны, шламохранилища, в том числе шламовые амбары, хвостохранилища, отвалы горных пород).

Условия накопления определяются классом опасности отходов, способом упаковки с учетом агрегатного состояния и надежности тары. Тара для селективного сбора и накопления отдельных разновидностей отходов должна иметь маркировку, характеризующую находящиеся в ней отходы.

Накопление промышленных отходов I класса опасности допускается исключительно в герметичных оборотных (сменных) емкостях (контейнеры, бочки, цистерны), II – в надежно закрытой таре (полиэтиленовых мешках, пластиковых пакетах), на поддонах; III – в бумажных мешках и ларях, хлопчатобумажных мешках, текстильных мешках, навалом; IV – навалом, насыпью, в виде гряд.

Накопление отходов I–II классов опасности должно осуществляться в закрытых складах раздельно.

При накоплении отходов во временных складах, на открытых площадках без тары (навалом, насыпью) или в негерметичной таре должны соблюдаться следующие условия:

- временные склады и открытые площадки должны располагаться по отношению к жилой застройке в соответствии с требованиями к санитарно-защитным зонам;
- поверхность отходов, накапливаемых насыпью на открытых площадках или открытых приемниках-накопителях, должна быть защищена от воздействия атмосферных осадков и ветров (укрытие брезентом, оборудование навесом);
- поверхность площадки должна иметь твердое покрытие (асфальт, бетон, полимербетон, керамическая плитка).

На территории предприятия в месте накопления отходов на открытых площадках должна быть ливневая канализация за исключением накопления отходов в водонепроницаемой таре.

Поступление загрязненного ливнестока в общегородскую систему дождевой канализации или сброс в ближайшие водоемы без очистки не допускается.

Размещение отходов в природных или искусственных понижениях рельефа (выемки, котлованы, карьеры) допускается только после проведения специальной подготовки ложа при отсутствии влияния на подземные водные объекты.

Отходы IV класса опасности должны складироваться в виде специально спланированных отвалов и насыпей.

Критериями предельного накопления промышленных отходов на территории промышленной организации является содержание специфических для данного отхода вредных веществ в воздухе закрытых помещений на уровне до 2 м, которое не должно быть выше 30% от ПДК в воздухе рабочей зоны, по результатам измерений, проводимых по мере накопления отходов, но не реже 1 раза в 6 месяцев. Немедленному вывозу с территории подлежат отходы, при временном накоплении которых возникает превышение данных критериев.

Для сыпучих отходов необходимо использовать трубопроводы. Для остальных видов отходов используются ленточные транспортеры, горизонтальные и наклонно-передаточные механизмы, автомобильный, железнодорожный транспорт.

Конструкция и условия эксплуатации транспорта должны исключать возможность аварийных ситуаций, потерь промышленных отходов и загрязнения окружающей среды по пути следования и при перевалке отходов с одного вида транспорта на другой.

5.3. Раздельное накопление отходов

В настоящее время на территории Забайкальского края в условиях отсутствия организованной системы регулярного сбора ТКО и мощностей по рециклингу отходов централизованное накопление отходов путем их раздельного складирования по видам отходов, группам отходов, группам однородных отходов (раздельное накопление) не реализовано.

Запланировано поэтапное внедрение системы раздельного сбора ТКО, начиная с городского округа «Город Чита». На данный момент осуществлена закупка 2880 контейнеров для раздельного накопления, из них 1500 синего цвета и 1380 оранжевого. Перечень мест, где по состоянию на апрель 2022 в соответствии с данными регионального оператора места накопления оборудованы контейнерами для раздельного накопления, представлен в приложении А7.

В таблице 5.2 приведена информация о действующих пунктах раздельного накопления отходов от использования товаров на территории Забайкальского края.

Таблица 5.2. Пункты раздельного накопления отходов

№ п/п	Наименование	Адрес
1	Контейнер для отработанных батареек в «Эльдорадо»	г. Чита, ул. Бабушкина, д. 33, 3 этаж
2	Контейнер для отработанных батареек в «М.Видео»	г. Чита, Генерала Белика, 1, 3 этаж
3	Пункт приема вторсырья «ВторсЭко» (макулатура, пленка, ПЭТбутылка, биг бэги)	г. Чита, тупик Солдатский, 6б
4	Пункт приема аккумуляторов «Зеленый	г. Чита, Романовский тракт, 2

№ п/п	Наименование	Адрес
	мир»	
5	Пункт приема аккумуляторов «Зеленый мир»	г. Чита, ул. Кастринская, 7
6	Пункт приема аккумуляторов «Зеленый мир»	г. Чита, ул. Ингодинская, 43
7	Пункт приема аккумуляторов «Зеленый мир»	г. Чита, Карповский тракт, 103
8	Контейнер для отработанных батареек в «Эльдорадо»	г. Чита, ул. Богомягкова, 50, 2 этаж
9	Контейнер для отработанных батареек в «Эльдорадо»	г. Чита, ул. Новобульварная, 30, 2 этаж
10	Пункт приема радиодеталей с содержанием драг. металлов «Альфа-Центр»	г. Чита, ул. Богомягкова, 41, 2 этаж, правое крыло, офис 205
11	Пункт приема вторсырья «Спектр» (лом черных металлов, а/м для утилизации)	г. Чита, Романовский тракт, 38 ж
12	Пункт приема вторсырья «УВЦМ» (металлолом)	г. Чита, ул. Космонавтов, 17а
13	Пункт приема вторсырья «УВЦМ»	г. Чита, ул. Трактовая, 3, ст. 29
14	Пункт приема вторсырья «УВЦМ»	г. Чита, ул. Мостовая, 3в
15	Пункт приема вторсырья «УВЦМ»	г. Чита, ул. Ярославского, 1ж, 1 этаж
16	Пункт приема вторсырья «УВЦМ»	г. Чита, ул. Чкалова, 1д
17	Пункт приема радиодеталей с содержанием драг. металлов	г. Чита, ул. Бабушкина, 42а, 1 этаж, 2 офис,
18	Пункт приема вторсырья «Служба сервиса» (ПЭТ бутылка, пленка, макулатура, канистры)	г. Чита, ул. Сухая Падь, 11
19	Пункт приема металла «СибВторсырье» (цветные металлы)	г. Чита, ул. Базовская 3-я, 2
20	Пункт приема металла «СибВторсырье»	г. Чита, ул. Недорезова, 1д
21	Пункт приема аккумуляторов «555» (мотоциклетные и автомобильные аккумуляторы)	г. Чита, ул. Инструментальная, 4а
22	Пункт приема аккумуляторов «555»	г. Чита, ул. Алексея Брызгалова, 5б
23	Пункт приема аккумуляторов «555»	г. Чита, ул. Крымская, 10
24	Пункт приема аккумуляторов «555»	г. Чита, ул. Шилова, 96а
25	Пункт приема аккумуляторов «555»	г. Чита, ул. Верхоленская, 22
26	Пункт приема аккумуляторов «555»	г. Чита, Объездное шоссе, 24а, ст. 6, павильон 29
27	Пункт приема аккумуляторов «555»	г. Чита, ул. Новобульварная, 2
28	Пункт по приему автомобильных катализаторов «AVTOKAT» (аккумуляторы, черные и цветные металлы)	г. Чита, Угданский проезд, 14а
29	Пункт по приему металла «Титан» (черные и цветные металлы)	г. Чита, ул. Лазо, 117а, 37, офис 37, складское помещение 9
30	Пункт по приему радиодеталей с содержанием драг. металлов ИП Бородин А.А.	г. Чита, ул. Богомягкова, 41, 1 этаж, павильон 9
31	Пункт приема вторсырья «ВторПроект» (картон, бумага, полиэтилен)	г. Чита, ул. Лазо, 119

№ п/п	Наименование	Адрес
32	Пункт приема шин «ЗабТехКом» (резино-технические камеры, шины)	г. Чита, ул. Вертолетная, 8
33	Контейнер для отработанных батареек в «М.Видео»	г. Чита, ул. Шилова, 100

5.4. Накопление опасных и особо опасных отходов

Централизованной системы накопления, сбора и вывоза опасных и особо опасных отходов на территории Забайкальского края нет.

В соответствии со статьей 14.1 Федерального закона от 24 июня 1998 года № 89-ФЗ «Об отходах производства и потребления» с 1 марта 2022 года федеральный оператор по обращению с отходами I и II классов опасности на территории Российской Федерации (ФГУП «ФЭО», являющееся предприятием Госкорпорации «Росатом») осуществляет деятельность по сбору, транспортированию, обработке, утилизации, обезвреживанию, размещению отходов I и II классов опасности самостоятельно или с привлечением операторов по обращению с отходами I и II классов опасности на основании договоров оказания услуг по обращению с отходами I и II классов опасности и в соответствии с федеральной схемой обращения с отходами I и II классов опасности.

5.5. Контейнерный парк

В рамках разработки территориальной схемы обработаны сведения о наличии контейнерных площадок и контейнеров на территории Забайкальского края по данным органов местного самоуправления.

В ходе обработки предоставленной информации выявлено, что по ряду муниципальных образований отсутствуют сведения о количестве контейнеров и параметрических характеристиках контейнерных площадок и контейнеров. Вместе с тем сведения о наличии контейнерных площадок и контейнеров на территории региона предоставлены не по всем муниципальным образованиям. В связи с этим дополнительно был обработан перечень фактических мест сбора и накопления ТКО, с которых региональный оператор осуществляет вывоз.

Сведения о существующих и перспективных местах накопления ТКО на территории Забайкальского края, по данным органов местного самоуправления, представлены в приложении А5. Перечень фактических мест сбора и накопления ТКО, с которых региональный оператор осуществляет вывоз, приведен в приложении А6.

5.6. Перспективная система накопления ТКО

Согласно СанПиН 2.1.3684-21 «Санитарно-эпидемиологические требования к содержанию территорий городских и сельских поселений, к водным объектам, питьевой воде и питьевому водоснабжению населения, атмосферному воздуху, почвам, жилым помещениям, эксплуатации производственных, общественных помещений, организации и проведению санитарно-противоэпидемических (профилактических) мероприятий», на территориях городских и сельских поселений должны быть обустроены контейнерные площадки для накопления ТКО или системы подземного накопления ТКО с автоматическими подъемниками для подъема контейнеров и (или) специальные площадки для накопления КГО.

Порядок создания мест накопления ТКО, а также правила формирования и ведения реестра мест накопления ТКО, установлены постановлением Правительства Российской Федерации от 31 августа 2018 года № 1039 «Об утверждении Правил обустройства мест (площадок) накопления твердых коммунальных отходов и ведения их реестра».

Контейнерные площадки независимо от видов мусоросборников должны иметь подъездной путь, твердое (асфальтовое, бетонное) покрытие с уклоном для отведения талых и дождевых сточных вод, а также ограждение, обеспечивающее предупреждение распространения отходов за пределы контейнерной площадки.

Расстояние от контейнерных и (или) специальных площадок до многоквартирных жилых домов, индивидуальных жилых домов, детских игровых и спортивных площадок, зданий и игровых, прогулочных и спортивных площадок организаций воспитания и обучения, отдыха и оздоровления детей и молодежи должно быть не менее 20 метров, но не более 100 метров; до территорий медицинских организаций в городских населенных пунктах – не менее 25 метров, в сельских населенных пунктах – не менее 15 метров.

В случае раздельного накопления отходов расстояние от контейнерных и (или) специальных площадок до многоквартирных жилых домов, индивидуальных жилых домов, детских игровых и спортивных площадок, зданий и игровых, прогулочных и спортивных площадок организаций воспитания и обучения, отдыха и оздоровления детей и молодежи должно быть не менее 8 метров, но не более 100 метров; до территорий медицинских организаций в городских населенных пунктах – не менее 10 метров, в сельских населенных пунктах – не менее 15 метров.

Выбор места размещения контейнерной и (или) специальной площадки на территориях ведения гражданами садоводства и огородничества осуществляется владельцами контейнерной площадки в соответствии со схемой размещения контейнерных площадок, определяемой органами местного самоуправления.

Количество мусоросборников, устанавливаемых на контейнерных площадках, определяется хозяйствующими субъектами в соответствии с установленными нормативами накопления ТКО. На контейнерных площадках должно размещаться не более 8 контейнеров для смешанного

накопления ТКО или 12 контейнеров, из которых 4 – для раздельного накопления ТКО, и не более 2 бункеров для накопления КГО.

При выборе контейнеров должны быть соблюдены следующие требования:

- наличие крышек для предотвращения распространения дурных запахов, растаскивания отходов животными, распространения инфекций, сохранения ресурсного потенциала отходов, предотвращения обводнения отходов;
- оснащение колесами, что позволяет выкатывать контейнер для опорожнения при вывозе мусороуборочной техникой с задней загрузкой;
- прочность, сохранение прочности в холодный период года;
- низкие адгезионные свойства (с целью предотвращения примерзания и прилипания отходов).

В случае раздельного накопления отходов на контейнерной площадке их владельцем должны быть предусмотрены контейнеры для каждого вида отходов или группы однородных отходов, исключающие смешивание различных видов отходов или групп отходов, либо групп однородных отходов.

Владелец контейнерной и (или) специальной площадки обеспечивает проведение уборки, дезинсекции и дератизации контейнерной и (или) специальной площадки в зависимости от температуры наружного воздуха, количества контейнеров на площадке, расстояния до нормируемых объектов в соответствии с критериями, изложенными в Приложении № 1 СанПиН 2.1.3684-21. Не допускается промывка контейнеров и (или) бункеров на контейнерных площадках.

При накоплении ТКО, в том числе при раздельном сборе отходов, владельцем контейнерной и (или) специальной площадки должна быть исключена возможность попадания отходов из мусоросборников на контейнерную площадку.

Срок временного накопления несортированных ТКО определяется исходя из среднесуточной температуры наружного воздуха в течение 3-х суток: плюс 5°С и выше – не более 1 суток; плюс 4°С и ниже – не более 3 суток. Вместе с тем, согласно приказу Роспотребнадзора от 19 июля 2007 года № 224 «О санитарно-эпидемиологических экспертизах, обследованиях, исследованиях, испытаниях и токсикологических, гигиенических и иных видах оценок» в районах Крайнего Севера и местностях, приравненных к районам Крайнего Севера, на территориях Арктической зоны, а также в труднодоступных и малочисленных населенных пунктах главные государственные санитарные врачи по субъектам Российской Федерации принимают решение об изменении срока временного накопления несортированных ТКО с учетом среднесуточной температуры наружного воздуха на основании санитарно-эпидемиологической оценки.

Сортировка отходов из мусоросборников, а также из мусоровозов на контейнерных площадках не допускается.

В районах многоквартирных домов и с индивидуальной жилой застройкой схемой предлагается устанавливать контейнеры емкостью 1,1 куб. м, которые опорожняются с помощью погрузчиков с фронтальной или задней стороны. При этом наличие крышки и минимальные щели между крышкой и корпусом контейнера минимизируют возникновение запахов и обеспечивают благоприятный внешний вид контейнера.

В качестве альтернативы в местах интенсивного образования отходов возможна установка опорожняемых контейнеров объемом 4,0 или 7, 8 куб. м, которые также позволяют оптимизировать расходы на транспортирование отходов.

Отходы юридических лиц в сельских населенных пунктах необходимо собирать в специальные контейнеры, которые должны приобретаться хозяйствующими субъектами самостоятельно. При этом необходимо оборудовать контейнерные площадки для размещения контейнеров. Вывоз отходов юридических лиц может осуществляться спецтехникой для вывоза ТКО от жилого сектора.

Обновление контейнерного парка включает в себя затраты на:

- приобретение евроконтейнеров для сбора ТКО (например, емкостью 1,1 куб. м);
- приобретение бункеров-накопителей для сбора КГО (например, объемом 8 куб. м);
- транспортировку приобретаемых контейнеров до места установки;
- демонтаж и транспортировку отработанных контейнеров.

В таблице 5.3 представлены усредненные характеристики рекомендуемого к приобретению оборудования для обновления контейнерного парка.

Таблица 5.3. Характеристики оборудования для обновления контейнерного парка

Тип оборудования	Объемная вместимость	Масса	Габаритные размеры в плане	Занимаемая площадь на контейнерной площадке с учетом зазоров между контейнерами 0,3 м
Евроконтейнер пластиковый, оборудованный крышкой	1,1 куб. м	50,0 кг	1,4 м × 1,1м	3,04 $м^2$
Бункер-накопитель металлический	8,0 куб. м	500,0 кг	2,0 м × 3,4 м	10,4 $м^2$

Устройство контейнерной площадки включает в себя следующие затраты:

- проектирование контейнерной площадки с выбором места ее расположения в соответствии с СанПиНом 2.1.3684-21 «Санитарно-эпидемиологические требования к содержанию территорий городских и сельских поселений, к водным объектам, питьевой воде и питьевому водоснабжению населения, атмосферному воздуху, почвам, жилым помещениям, эксплуатации производственных, общественных помещений, организации и проведению санитарно-противоэпидемических (профилактических) мероприятий»;
- строительно-монтажные работы по устройству твердого (асфальтовое, бетонное) покрытия с уклоном для отведения талых и дождевых сточных вод;
- установка ограждения или готовой контейнерной площадки закрытого типа (навеса).

Площадь контейнерной площадки принимается в зависимости от типа и количества устанавливаемых контейнеров.

В таблице 5.4 приведены данные о планируемых региональным оператором расходах на приобретение контейнеров и бункеров и их содержание.

Таблица 5.4. Расходы на приобретение контейнеров и бункеров и их содержание [9]

Год	2023	2024	2025	2026	2027	2028	2029	2030	2031
Расходы, тыс. руб. без НДС	16437	18 464	24 157	25 123	26 128	27 173	28 260	29 390	30 566
Количество контейнеров емкостью 1.1 куб. м, шт.	973	1 093	1 322	1 322	1 322	1 322	1 322	1 322	1 322

5.7. Накопление крупногабаритных отходов

Для накопления и промежуточного складирования крупногабаритных отходов существуют два основных варианта:

- организация специализированных площадок для накопления КГО;
- накопление КГО в бункеры-накопители с последующим вывозом среднетоннажными бункеровозами;
- отсеки на контейнерных площадках.

Площадки для накопления КГО должны иметь подъездной путь, твердое (асфальтовое, бетонное) покрытие с уклоном для отведения талых и

[9] Расходы на приобретение контейнеров и бункеров в процессе хозяйственной деятельности регионального оператора могут быть направлены на техническое обслуживание и ремонт контейнерного парка по фактической потребности

дождевых сточных вод, а также ограждение с трех сторон высотой не менее 1 метра.

Хозяйствующий субъект, осуществляющий деятельность по сбору и транспортированию КГО, обеспечивает вывоз КГО по мере его накопления, но не реже 1 раза в 10 суток при температуре наружного воздуха плюс 4°С и ниже, а при температуре плюс 5° С и выше – не реже 1 раза в 7 суток. В районах Крайнего Севера и местностях, приравненных к районам Крайнего Севера, на территориях Арктической зоны, а также в малонаселенных и труднодоступных местностях орган государственной власти субъекта Российской Федерации, уполномоченный в области обращения с ТКО (КГО), вправе по согласованию с главным государственным санитарным врачом по субъекту Российской Федерации принимать решение об изменении периодичности вывоза ТКО (КГО).

Транспортирование КГО со специальной площадки к месту осуществления деятельности по обращению с отходами должно проводиться с использованием специально оборудованного транспортного средства, обозначенного специальным знаком, на объект, предназначенный для обработки, обезвреживания, утилизации, размещения отходов.

Транспортирование ТКО (КГО) с контейнерных площадок должно производиться хозяйствующим субъектом, осуществляющим деятельность по сбору и транспортированию ТКО, с использованием транспортных средств, оборудованных системами, устройствами, средствами, исключающими потери отходов.

5.8. Перспективное накопление опасных и особо опасных отходов

Целью создания системы накопления опасных отходов является снижение их негативного воздействия на окружающую среду путем сокращения количества опасных отходов, поступающих на полигоны. Организация накопления ртутьсодержащих отходов, отработанных ртутьсодержащих ламп от населения входит в обязанности управляющих компаний жилищного сектора согласно постановлению Правительства Российской Федерации от 3 апреля 2013 года № 290 «О минимальном перечне услуг и работ, необходимых для обеспечения надлежащего содержания общего имущества в многоквартирном доме, и порядке их оказания и выполнения» (вместе с «Правилами оказания услуг и выполнения работ, необходимых для обеспечения надлежащего содержания общего имущества в многоквартирном доме»), а также постановлению Правительства Российской Федерации от 28 декабря 2020 года № 2314 «Об утверждении Правил обращения с отходами производства и потребления в части осветительных устройств, электрических ламп, ненадлежащие сбор, накопление, использование, обезвреживание, транспортирование и размещение которых может повлечь причинение вреда жизни, здоровью граждан, вреда животным, растениям и окружающей среде».

Накопление, транспортирование и обезвреживание ртутных ламп, элементов питания и других видов опасных отходов должны осуществляться в соответствии с законодательством Российской Федерации. Транспортирование и обезвреживание ртутных ламп, элементов питания и других видов опасных отходов должны осуществляться специализированными организациями, имеющими специально оборудованную для транспортирования таких отходов технику.

Контейнер для накопления опасных отходов представляет собой стационарную, герметичную, запирающуюся на ключ емкость, маркированную оранжевым цветом, обеспечивающую накопление различных видов опасных отходов в раздельные емкости и сохранность батареек и отработанных ламп при их накоплении, хранении и извлечении из контейнера.

Контейнеры для накопления опасных отходов должны иметь механизм, предотвращающий повреждение ртутных ламп и несанкционированное извлечение отходов, в частности, должна быть исключена возможность самооткрывания загрузочного люка или его выхода из зафиксированного положения в результате воздействия вибрации, единичных ударов и нагрузок, возникающих в процессе эксплуатации.

Конструкция контейнера для накопления опасных отходов должна обеспечивать защиту от попадания в контейнер снега, водонепроницаемость и полный сток воды с частей доступных действию осадков, а также от поверхностных вод.

Очистка и демеркуризация контейнеров для накопления опасных отходов должна осуществляться специалистами, имеющими удостоверения на право работы с отходами соответствующего класса опасности с соблюдением ими мер безопасности и защиты не менее 2 раз в месяц.

Транспортирование опасных отходов должно осуществляться на транспорте, оборудованном специализированными герметичными емкостями для перевозки опасных отходов, демеркуризационными комплектами, газоанализаторами паров ртути.

Организацию накопления опасных и особо опасных видов отходов целесообразно осуществлять централизовано.

Схемой также предлагается установка специальных контейнеров в районных центрах муниципальных образований и городских округах. При этом контейнеры должны размещаться в местах массовой проходимости населения (автовокзалы, рынки, крупные магазины и т. п.).

5.9. Места несанкционированного размещения ТКО

Отсутствие в Забайкальском крае организованной системы регулярного сбора ТКО способствует формированию несанкционированных свалок.

Значительное количество мелких несанкционированных свалок на территориях городов и сельских населенных пунктов возникает в результате складирования твердых коммунальных отходов жителями частного сектора,

различных садоводческих товариществ и кооперативов, как правило, не имеющих договоров на централизованный вывоз отходов.

На период реализации территориальной схемы необходимо провести рекультивацию (ликвидацию) нижеуказанных мест несанкционированного размещения отходов. Для проведения рекультивации разрабатывается проектно-сметная документация.

Таблица 5.5. Сводная информация о свалках, подлежащих рекультивации

№ п/п	Наименование объекта (эксплуатирующая организация)	Местонахождение объекта	Географические координаты WGS84	Кадастровый номер земельного участка	Площадь, га
1	Свалка ТКО с. Улёты (ООО «ЭКО-Альянс»)	Улётовский район, в районе 2,5 км северо-западнее от с. Улёты	51.398953, 112.464698	75:19:440204:248	16,40
2	Свалка ТКО с. Красный Чикой (ООО «ЭКО-Альянс»)	Красночикойский район, ОКХ «Кировское», урочище «Чемкусово»	50.376426, 108.691557	75:10:700201:1683	20,80
3	Свалка ТКО г. Петровск-Забайкальский (ООО «Полигон-2»)	Петровск-Забайкальский район, г. Петровск-Забайкальский, район «Змеиная горка»	51,244836, 108,861455	75:16:310502:2	17,44
4	Свалка ТКО г. Хилок (ИП Андреевский В.А.)	Хилокский район, г. Хилок	51,339426, 110,509624	75:20:121004:68	7,00
5	Свалка ТКО г. Чита (ООО «ЭКО-Альянс»)	г. Чита, автодорога «Чита-Хабаровск», км 1,1	52,120018, 113,362621	75:32:040362:137	4,06
6	Свалка ТКО с. Кыра	Кыринский район, с. Кыра, 2,5 км северо-восток от села	49,570406, 112,008035	75:11:260305:205	20,00
7	Свалка ТКО с. Акша (ООО «ЭКО-Альянс»)	Акшинский район, в районе с. Акша	50,316448, 113,238842	75:01:170101:849	2,03
8	Свалка ТКО с. Дульдурга (ООО «ЭКО-Альянс»)	Дульдургинский район, с. Дульдурга	50.682469, 113.634066	80:03:170101:185	30,76

№ п/п	Наименование объекта (эксплуатирующая организация)	Местонахождение объекта	Географические координаты WGS84	Кадастровый номер земельного участка	Площадь, га
9	Свалка ТКО пгт Могойтуй (ООО «ЭКО-Альянс»)	Могойтуйский район, пгт Могойтуй	51.302931, 114.969872	80:02:040401:1301	26,27
10	Свалка ТКО пгт Агинское (ООО «ЭКО-Альянс»)	пгт Агинское	51,078375, 114,550482	75:01:180182:57	19,48
11	Свалка ТКО г. Балей (МУП «Обелиск»)	Балейский район, в 3 км на северо-запад от ориентира (Новотроицк)	51,562921, 116,553119	75:03:430101:181	10,00
12	Свалка ТКО г. Нерчинск (МУП «Угольный»)	Нерчинский район, г. Нерчинск, 1,5 км северо-восточнее объездной дороги на г. Сретенск	51,995234, 116,648475	75:12:420102:234	50,00
13	Свалка ТКО пгт Вершино-Дарасунский (ООО «ЭКО-Альянс»)	Тунгокоченский район, вблизи пгт Вершино-Дарасунский	52.350319, 115.597345	75:27:210602:226	2,48
14	Свалка ТКО г. Шилка (ООО «ЭКО-Альянс»)	Шилкинский район, г. Шилка	51.881669, 116.042766	75:24:240104:179	9,55
15	Свалка ТКО г. Борзя (ООО «ЭКО-Альянс»)	Борзинский район, г. Борзя	50,350539, 116,52826	75:04:440102:183	21,58
16	Свалка ТКО пгт Забайкальск (ООО «ЭКО-Альянс»)	Забайкальский район, пгт Забайкальск	49.671678, 117.373897	75:06:280101:525	0,50
17	Свалка ТКО с. Александровский Завод (ООО «ЭКО-Альянс»)	Александрово-Заводский районг	50.909537, 117.928103	75:02:370102:134	1,77
18	Свалка ТКО с. Нерчинский Завод (ИП Хорошилов А.Е.)	Нерчинско-Заводский район, примерно в 2,5 км на северо-восток от с. Нерчинский Завод	51.302796, 119.665931	75:13:350101:72	4,90

№ п/п	Наименование объекта (эксплуатирующая организация)	Местонахождение объекта	Географические координаты WGS84	Кадастровый номер земельного участка	Площадь, га
19	Свалка ТКО пгт Приаргунск (ООО «ЭКО-Альянс»)	Приаргунский район, пгт Приаргунск, Приаргунск-Забайкальск а.д., 4 км	50.326993, 119.089195	75:17:320106:84	3,93
20	Свалка ТКО с. Газимурский Завод (ООО «Кедр»)	Газимуро-Заводский район	51,579758, 118,359259	75:05:340203:87	10,00
21	Свалка ТКО г. Сретенск (ООО «Бизнес Консалт»)	Сретенский район	52,20701, 117,742439	75:18:570101:91	3,90
22	Свалка ТКО г. Могоча (ООО «Полигон-2»)	Могочинский район, г. Могоча	53,719106, 119,79708	75:28:070229:2	14,78
23	Свалка ТКО пгт Новая Чара (ООО «Сатеник»)	Каларский район, Чарское лесничество (Удоканское участковое лесничество, эксплуатационные леса, квартал 53, выдел 10)	56.816595, 118.356915	75:25:170103:286	10,20
24	Свалка ТКО пгт Чернышевск (ООО «Полигон-2»)	Чернышевский район, участок находится в 700 м на северо-восток от ориентира (Пересечение а/д «Амур» с ж/д «Чернышевск-Букачача»)	52,55606, 117,017841	75:21:370301:101	12,90
25	Свалка ТКО пгт Карымское (ООО «Бизнес Консалт»)	Карымский район, 2,5 км на северо-запад от с. Улёты	51.652400, 114.384695	75:08:430101:96; 75:08:430101:100	6,50
26	Свалка ТКО пгт Ясногорск (ООО «ЭКО-Альянс»)	Оловяннинский район, в 6 км восточнее пгт Ясногорск, в пади Кундуй	50.892852, 115.778514	75:14:410302:487	9,77

№ п/п	Наименование объекта (эксплуатирующая организация)	Местонахождение объекта	Географические координаты WGS84	Кадастровый номер земельного участка	Площадь, га
27	Свалка ТКО п.ст. Куанда	Каларский район, пгт Новая Чара, п.ст. Куанда	56.334700, 116.115300	нет данных	2,40
28	Свалка № 1 в г. Борзя	Забайкальский край, Борзинский район	50.365840, 116.537087	75:4:440102:191	10,9
29	Свалка № 2 в г. Борзя	Забайкальский край, Борзинский район, г. Борзя; Забайкальский край, Борзинский район	50.367983, 116.536690	75:04:160410:12; 75:04:000000:1200	5,8
30	Свалка в г. Чита	г. Чита, автодорога Чита-Хабаровск, 1,1 км	52.119577, 113.362244	75:32:040362:2	28,5
ИТОГО					384,6

Рекультивацию территории закрытого объекта размещения отходов должна проводить организация, эксплуатирующая объект за счет бюджетных источников (если объект находится в муниципальной или областной собственности).

Рекультивация объекта выполняется в два этапа: технический и биологический. Технический этап рекультивации включает исследования состояния свалочного тела и его воздействия на окружающую природную среду, подготовку территории объекта к последующему целевому использованию. Технический этап осуществляется в течение одного года.

Биологический этап рекультивации включает мероприятия по восстановлению территории закрытых объектов для их дальнейшего целевого использования в народном хозяйстве. К нему относится комплекс агротехнических и фитомелиоративных мероприятий, направленных на восстановление нарушенных земель. Биологический этап осуществляется вслед за техническим этапом рекультивации и длится 1–4 года.

Рекультивация проводится по окончании стабилизации закрытых объектов – процесса упрочнения свалочного грунта, достижения им постоянного устойчивого состояния. Срок процесса стабилизации составляет 2 года.

Сроки проведения работ по рекультивации объектов несанкционированного размещения отходов, выводимых из эксплуатации, указать не представляется возможным ввиду объективного отсутствия информации о плане-графике финансирования данного мероприятия и включения его в бюджет Забайкальского края.

Поэтапная схема выполнения работ по рекультивации нарушенных земель представлена на рисунке 5.1.

Рисунок 5.1. Поэтапная схема рекультивации нарушенных земель

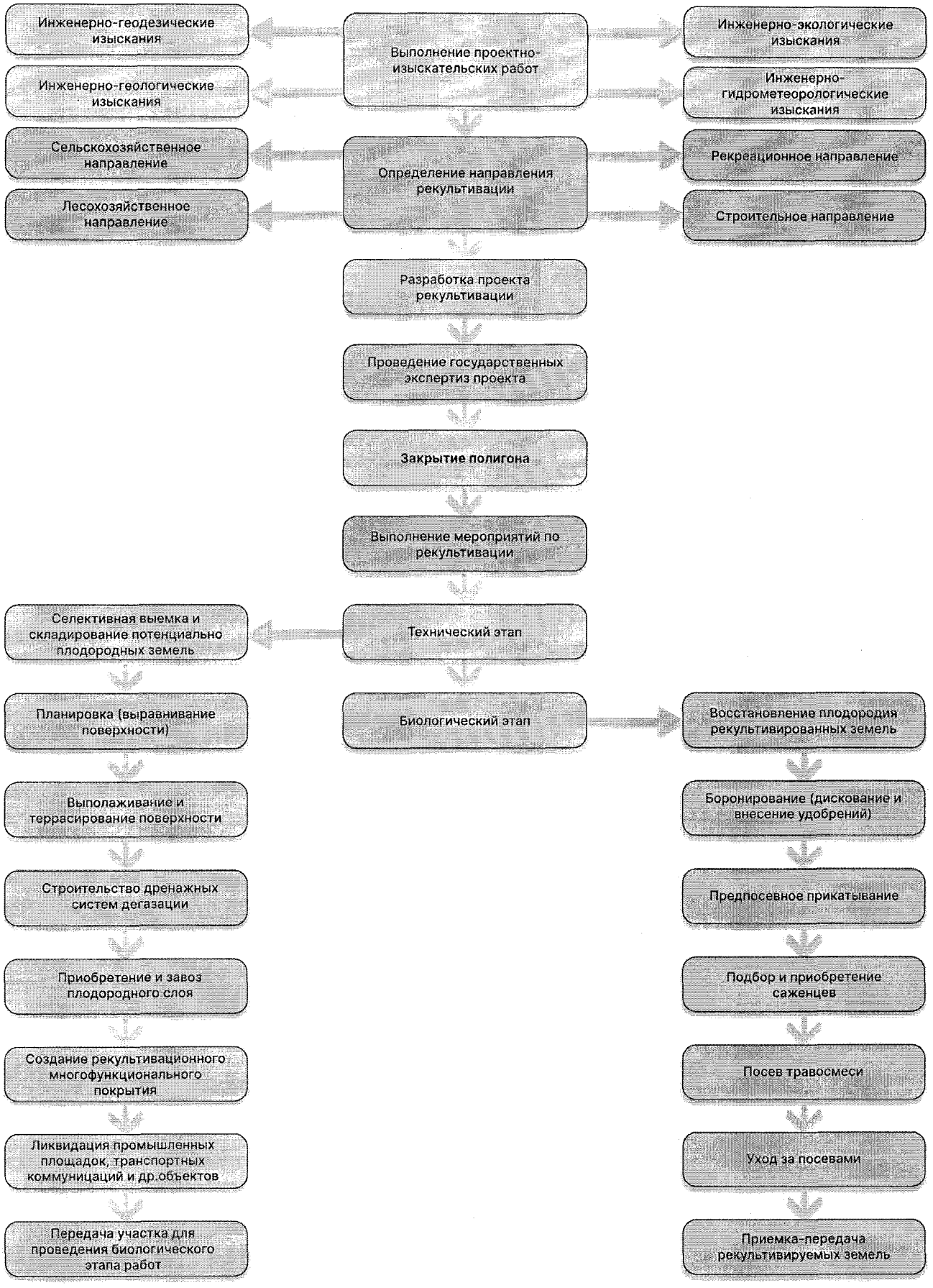

Для территориальной схемы произведен расчет прогнозной стоимости рекультивации нарушенных земель, который представлен в таблице 5.7. В основу расчета легли проекты рекультивации объектов размещения отходов в различных субъектах Российской Федерации. Стоимость работ приведена к ценам 2022 года и составляет 61 419,85 тысячи рублей на 1 гектар.

Таблица 5.6. Прогнозная стоимость рекультивации

№ п/п	Наименование объекта (эксплуатирующая организация)	Географические координаты WGS84	Площадь, га	Ориентировочная стоимость рекультивации, тыс. руб.
1	Свалка ТКО с. Улёты (ООО «ЭКО-Альянс»)	51.398953, 112.464698	16,4	1 007 285,54
2	Свалка ТКО с. Красный Чикой (ООО «ЭКО-Альянс»)	50.376426, 108.691557	20,8	1 277 532,88
3	Свалка ТКО г. Петровск-Забайкальский (ООО «Полигон-2»)	51,244836, 108,861455	17,44	1 071 162,18
4	Свалка ТКО г. Хилок (ИП Андреевский В. А.)	51,339426, 110,509624	7	429 938,95
5	Свалка ТКО г. Чита (ООО «ЭКО-Альянс»)	52,120018, 113,362621	4,06	249 364,59
6	Свалка ТКО с. Кыра	49,570406, 112,008035	20	1 228 397,00
7	Свалка ТКО с. Акша (ООО «ЭКО-Альянс»)	50,316448, 113,238842	2,03	124 682,30
8	Свалка ТКО с. Дульдурга (ООО «ЭКО-Альянс»)	50.682469, 113.634066	30,76	1 889 274,59
9	Свалка ТКО пгт Могойтуй (ООО «ЭКО-Альянс»)	51.302931, 114.969872	26,27	1 613 499,46
10	Свалка ТКО пгт Агинское (ООО «ЭКО-Альянс»)	51,078375, 114,550482	19,48	1 196 458,68
11	Свалка ТКО г. Балей (МУП «Обелиск»)	51,562921, 116,553119	10	614 198,50
12	Свалка ТКО г. Нерчинск (МУП «Угольный»)	51,995234, 116,648475	50	881 000,00[10]
13	Свалка ТКО пгт Вершино-Дарасунский (ООО «ЭКО-Альянс»)	52.350319, 115.597345	2,48	152 321,23
14	Свалка ТКО г. Шилка (ООО «ЭКО-Альянс»)	51.881669, 116.042766	9,55	586 559,57
15	Свалка ТКО г. Борзя (ООО «ЭКО-Альянс»)	50,350539, 116,52826	21,58	1 325 440,36
16	Свалка ТКО пгт Забайкальск (ООО «ЭКО-Альянс»)	49.671678, 117.373897	0,5	30 709,93
17	Свалка ТКО с. Александровский Завод (ООО «ЭКО-Альянс»)	50.909537, 117.928103	1,77	108 713,13

[10] В соответствии с проектно-сметной документацией, в рамках Национального проекта «Экология»

№ п/п	Наименование объекта (эксплуатирующая организация)	Географические координаты WGS84	Площадь, га	Ориентировочная стоимость рекультивации, тыс. руб.
18	Свалка ТКО с. Нерчинский Завод (ИП Хорошилов А.Е.)	51.302796, 119.665931	4,9	300 957,27
19	Свалка ТКО пгт Приаргунск (ООО «ЭКО-Альянс»)	50.326993, 119.089195	3,93	241 380,01
20	Свалка ТКО с. Газимурский Завод (ООО «Кедр»)	51,579758, 118,359259	10	614 198,50
21	Свалка ТКО г. Сретенск (ООО «Бизнес Консалт»)	52,20701, 117,742439	3,9	239 537,42
22	Свалка ТКО г. Могоча (ООО «Полигон-2»)	53,719106, 119,79708	14,78	907 785,38
23	Свалка ТКО пгт Новая Чара (ООО «Сатеник»)	56.816595, 118.356915	10,2	626 482,47
24	Свалка ТКО пгт Чернышевск (ООО «Полигон-2»)	52,55606, 117,017841	12,9	792 316,07
25	Свалка ТКО пгт Карымское (ООО «Бизнес Консалт»)	51.652400, 114.384695	6,5	399 229,03
26	Свалка ТКО пгт Ясногорск (ООО «ЭКО-Альянс»)	50.892852, 115.778514	9,77	600 071,93
27	Свалка ТКО п.ст. Куанда	56.334700, 116.115300	2,4	147 407,64
28	Свалка № 1 в г. Борзя	50.365840, 116.537087	10,9	606 000,00[11]
29	Свалка № 2 в г. Борзя	50.367983, 116.536690	5,8	149 000,00[12]
30	Свалка в г. Чита	52.119577, 113.362244	28,5	1 750 465,73
ИТОГО			384,6	21 161 370,34

[11] В соответствии с проектно-сметной документацией, в рамках Национального проекта «Экология»

[12] В соответствии с проектно-сметной документацией, в рамках Национального проекта «Экология»

Раздел 6. Места нахождения объектов обработки, утилизации, обезвреживания отходов и объектов размещения отходов, включенных в государственный реестр объектов размещения отходов

6.1. Реестр действующих объектов по обработке, утилизации, обезвреживанию, размещению отходов на территории Забайкальского края

Реестры действующих объектов по обработке, утилизации, обезвреживанию, размещению отходов, в том числе ТКО, на территории Забайкальского края с указанием основных характеристик соответствующих объектов, приведены в приложениях А8 и А9.

Реестры составлены на основании данных организаций, эксплуатирующих объекты, предоставивших соответствующую информацию, данных Забайкальского межрегионального управления Росприроднадзора и сведений территориальной схемы обращения с отходами Забайкальского края, утвержденной постановлением Правительства Забайкальского края от 5 ноября 2019 года № 430 «Об утверждении территориальной схемы обращения с отходами Забайкальского края».

В соответствии с пунктом 2 статьи 9 Федерального закона от 24 июня 1998 года № 89-ФЗ «Об отходах производства и потребления» индивидуальные предприниматели или юридические лица не вправе осуществлять деятельность по сбору, транспортированию, обработке, утилизации, обезвреживанию, размещению отходов I–IV классов опасности на конкретном объекте обезвреживания отходов и (или) объекте размещения отходов I–IV классов опасности, если на этом объекте уже осуществляется деятельность по обезвреживанию и (или) размещению отходов I–IV классов опасности другим индивидуальным предпринимателем или другим юридическим лицом, имеющими лицензию на указанную деятельность.

Отходы V класса практически не оказывают негативного воздействия на окружающую среду. Согласно положениям Федерального закона от 4 мая 2011 года № 99-ФЗ «О лицензировании отдельных видов деятельности» деятельность по обращению с отходами V класса опасности лицензированию не подлежит.

Полный перечень юридических лиц и индивидуальных предпринимателей, имеющих лицензию на осуществление деятельности по обращению с отходами I–IV классов опасности на территории Забайкальского края размещен на сайте Федеральной службы по надзору в сфере природопользования[13].

6.2. Анализ данных об объектах по обработке, утилизации, обезвреживанию, размещению отходов на территории Забайкальского края

[13] https://rpn.gov.ru/licences.

В соответствии с действующими нормативно-правовыми актами юридические лица, индивидуальные предприниматели, осуществляющие деятельность по обращению с отходами производства и потребления, в обязательном порядке предоставляют сведения об образовании, обработке, утилизации, обезвреживании, транспортировании и размещении отходов производства и потребления в территориальные органы Росприроднадзора по месту своего нахождения в формате отчетности 2-ТП (отходы). Данные о ежегодном количестве отходов (суммарно и с разбивкой по видам и классам опасности отходов), принимаемых для обработки, утилизации, обезвреживания, размещения, а также данные о количестве обработанных, утилизированных, обезвреженных и размещенных отходов, в том числе ТКО, представлены в приложении А3.

Анализ действующей инфраструктуры в сфере обращения с ТКО Забайкальского края выявил отсутствие необходимых производственных мощностей по переработке ТКО (сортировке и утилизации) и дефицит мощностей объектов размещения неутильных фракций ТКО.

Согласно пункту 8 статьи 12 Федерального закона от 24 июня 1998 года № 89-ФЗ «Об отходах производства и потребления» захоронение отходов, в состав которых входят полезные компоненты, подлежащие утилизации, запрещается. Перечни отходов, запрещенных к захоронению, утверждает правительство Российской Федерации.

Развитие системы обращения с отходами предполагает системные преобразования в технологических схемах существующей инфраструктуры объектов обращения с ТКО: строительство объектов обработки ТКО с долей извлекаемых утильных фракций не менее 7%, строительство объектов обезвреживания ТКО, строительство новых объектов размещения ТКО, включающих площадки компостирования, и реконструкцию действующего объекта размещения ТКО.

Сводная информация о существующих и перспективных объектах обращения с отходами, планируемых к использованию на протяжении срока действия территориальной схемы, приведена в приложении Б2.

6.3. Оценка существующих объектов системы обращения с отходами на территории Забайкальского края

Все действующие объекты обращения с отходами должны соответствовать природоохранному законодательству Российской Федерации и действующим нормативным документам:

- Федеральному закону от 24 июня 1998 года № 89-ФЗ «Об отходах производства и потребления»;
- постановлению Правительства Российской Федерации от 12 октября 2020 года № 1657 «О Единых требованиях к объектам обработки, утилизации, обезвреживания, размещения твердых коммунальных отходов»;

- приказу Министерства природных ресурсов и экологии Российской Федерации от 25 февраля 2010 года № 49 «Об утверждении Правил инвентаризации объектов размещения отходов»;
- приказу Минприроды России от 4 декабря 2014 года № 536 «Об утверждении Критериев отнесения отходов к I–V классам опасности по степени негативного воздействия на окружающую среду»;
- постановлению Правительства Российской Федерации от 12 ноября 2016 года № 1156 «Об обращении с твердыми коммунальными отходами и внесении изменения в постановление Правительства Российской Федерации от 25 августа 2008 года № 641»;
- приказу Минприроды России от 8 декабря 2020 года № 1026 «Об утверждении порядка паспортизации и типовых форм паспортов отходов I-IV классов опасности»;
- постановлению Правительства Российской Федерации от 3 марта 2018 года № 222 «Об утверждении Правил установления санитарно-защитных зон и использования земельных участков, расположенных в границах санитарно-защитных зон»;
- приказу Росприроднадзора от 22 мая 2017 года № 242 «Об утверждении федерального классификационного каталога отходов»;
- приказу Росприроднадзора от 7 ноября 2014 года № 701 «О вводе в эксплуатацию электронного сервиса государственной информационной системы «ПТК ГОСКОНТРОЛЬ» – Модуль «Государственный кадастр отходов»;
- приказу Минприроды России от 8 декабря 2020 года № 1028 «Об утверждении Порядка учета в области обращения с отходами»;
- приказу Минприроды России от 30 ноября 2011 года № 792 «Об утверждении Порядка ведения государственного кадастра отходов»;
- приказу Росприроднадзора от 1 августа 2014 года № 479 «О включении объектов размещения отходов в государственный реестр объектов размещения отходов»;
- Федеральному закону от 10 января 2002 года № 7-ФЗ «Об охране окружающей среды»;
- Федеральному закону от 30 марта 1999 года № 52-ФЗ «О санитарно-эпидемиологическом благополучии населения»;
- Кодексу Российской Федерации об административных правонарушениях от 30 декабря 2001 года № 195-ФЗ;
- Федеральному закону от 4 мая 2011 года № 99-ФЗ «О лицензировании отдельных видов деятельности»;
- Федеральному закону от 23 ноября 1995 года № 174-ФЗ «Об экологической экспертизе»;
- постановлению Правительства Российской Федерации от 28 декабря 2020 года № 2314 «Об утверждении Правил обращения с отходами производства и потребления в части осветительных устройств, электрических ламп, ненадлежащие сбор, накопление, использование, обезвреживание, транспортирование и размещение которых может

повлечь причинение вреда жизни, здоровью граждан, вреда животным, растениям и окружающей среде»;

- СанПиН 2.2.1/2.1.1.1200-03 «Санитарно-защитные зоны и санитарная классификация предприятий, сооружений и иных объектов»;
- СанПиН 2.1.3684-21 «Санитарно-эпидемиологические требования к содержанию территорий городских и сельских поселений, к водным объектам, питьевой воде и питьевому водоснабжению, атмосферному воздуху, почвам, жилым помещениям, эксплуатации производственных, общественных помещений, организации и проведению санитарно-противоэпидемических (профилактических) мероприятий»;
- СП 127.13330.2017 «Полигоны по обезвреживанию и захоронению токсичных промышленных отходов. Основные положения по проектированию»;
- СП 320.1325800.2017 «Полигоны для твердых коммунальных отходов. Проектирование, эксплуатация и рекультивация»;
- ИТС 17-2021 «Размещение отходов производства и потребления»;
- ИТС 15-2021 «Утилизация и обезвреживание отходов (кроме термических способов)»;
- ИТС 9-2020 «Утилизация и обезвреживание отходов термическими способами».

6.3.1. Объекты обработки (сортировки) отходов производства и потребления

В Забайкальском крае по состоянию на 1 января 2022 года действующие объекты обработки отходов отсутствуют. На территории г. Читы расположен мусоросортировочный завод, запуск которого запланирован с 1 апреля 2022 года. В таблице 6.1 представлены его основные характеристики.

Таблица 6.1. Основные характеристики объектов обработки ТКО Забайкальского края

№ п/п	Наименование характеристик/параметров/показателей	Характеристики/параметры/показатели
1	Информация об организации-балансодержателе	
	Наименование	ООО «АвтоЛидер»
	ИНН	7536119265
2	Информация об эксплуатирующей организации	
	Наименование	ООО «АвтоЛидер»
	ИНН	7536119265
3	Фактический адрес местоположения объекта	
	Кадастровый номер земельного участка	75:32:030620:500, 75:32:030620:501
	Точный адрес фактического местоположения	Забайкальский край, г. Чита, ул. Сухая Падь, д. 11
	Географические координаты (при	52.0648277; 113.5080717

№ п/п	Наименование характеристик/параметров/показателей	Характеристики/параметры/показатели
	наличии)	
4	Технология обработки отходов	
	Тип обработки	н/д
	Наименование	н/д
	Суть технологии обработки	н/д
5	Проектная мощность объекта, тыс. тонн/год	100
6	Реквизиты заключения государственной экологической экспертизы на проектную документацию	н/д
7	Реквизиты лицензии на право осуществления деятельности по обработке отходов I–IV классов опасности	н/д
8	Реквизиты документа на право пользования объектом	н/д
9	Заключение о размере установленной санитарно-защитной зоны на объект	
	Реквизиты заключения	н/д
	Размер СЗЗ, метров	н/д
10	Наличие программы экологического и/или производственного контроля на объекте	н/д
11	Данные мониторинга факторов окружающей природной среды (в случае превышения ПДК)	н/д
12	Перечень элементов обустройства, препятствующих и/или предотвращающих воздействие объекта на окружающую природную среду	н/д
13	Планируемая дата вывода из эксплуатации	н/д

6.3.2. Объекты утилизации отходов производства и потребления

Информация о существующих объектах утилизации отходов производства и потребления на территории Забайкальского края отсутствует.

6.3.3. Объекты обезвреживания отходов производства и потребления

Информация о существующих объектах обезвреживания отходов производства и потребления на территории Забайкальского края отсутствует.

6.3.4. Объекты размещения отходов производства и потребления

По состоянию на 16 декабря 2021 года в Государственный реестр объектов размещения отходов (ГРОРО) включено 73 лицензированных объекта, в том числе 3 объекта размещения отходов производства и потребления, включая размещение ТКО.

В таблицах 6.2 и 6.3 представлена сводная информация об объектах размещения отходов производства и потребления, включенных в ГРОРО. Подробные характеристики объектов приведены в приложениях А8 и А9 к территориальной схеме.

Таблица 6.2. Объекты размещения отходов производства и потребления, в том числе ТКО, включенные в ГРОРО

№ п/п	Наименование объекта, эксплуатирующая организация, номер в ГРОРО	Фактический адрес	Год начала эксплуатации	Перспективная эксплуатация, предусмотренная в территориальной схеме	Остаточная вместимость на 01.01.2022, тыс. тонн
1	Полигон ТКО г. Краснокаменск, ООО «Эко-Альянс», 75-00041-З-00421-270716	Забайкальский грай, г. Красно-каменск, на расстоянии 1,8 км от дачных участков, 10 км от г. Красно-каменска	1969	эксплуатация объекта планируется на протяжении срока действия территориальной схемы	61 (расчетная)
2	Полигон ТБО пгт Давенда, АО «Рудник Александровский», 75-00019-З-01028-181215	Забайкальский край, Могочинский район, пгт Давенда	н/д	на объекте размещаются ТКО, образованные в результате хозяйственной деятельности эксплуатирующей организации; в схему потоков ТКО не включен	н/д
3	Полигон ТБО с. Широкая, АО «Ново-Широкинский Рудник», 75-00045-З-00006-090118	Забайкальский край, Газимуро-Заводский район, с. Широкая	2018	на объекте размещаются ТКО, образованные в результате хозяйственной деятельности эксплуатирующей организации; в схему потоков ТКО не включен	н/д

Таблица 6.3. Объекты размещения отходов производства и потребления, за исключением ТКО, включенные в ГРОРО

№ п/п	Наименование объекта	Эксплуатирующая организация	ИНН	Номер регистрации в ГРОРО
1	Золошлакоотвал	Филиал «Харанорская ГРЭС» АО «Интер РАО–	7704784450	75-00001-Х-00479-010814

№ п/п	Наименование объекта	Эксплуатирующая организация	ИНН	Номер регистрации в ГРОРО
		Электрогенерация»		
2	Золошлакоотвал	ПАО «Приаргунское производственное горно-химическое объединение»	7530000048	75-00002-Х-00479-010814
3	Огаркохранилище	ПАО «Приаргунское производственное горно-химическое объединение»	7530000048	75-00003-Х-00479-010814
4	Внешние вскрышные отвалы угольного разреза	ПАО «Приаргунское производственное горно-химическое объединение»	7530000048	75-00004-Х-00479-010814
5	Хвостохранилище	АО «Ново-Широкинский Рудник»	7504001084	75-00002-Х-00592-250914
6	Отвал вскрышных пород	АО «Ново-Широкинский Рудник»	7504001084	75-00003-Х-00592-250914
7	Золошлакоотвал	ПАО «ТГК № 14» филиал «Читинская генерация» Читинская ТЭЦ-1	7534018889	75-00004-З-00592-250914
8	Золошлакоотвал	ПАО «ТГК № 14» филиал «Читинская генерация» Читинская ТЭЦ-2	7534018889	75-00005-З-00592-250914
9	Золошлакоотвал	ПАО «ТГК № 14» филиал «Читинская генерация» Шерловогорская ТЭЦ	7534018889	75-00006-З-00592-250914
10	Золошлакоотвал	ПАО «ТГК № 14» филиал «Читинская генерация» Приаргунская ТЭЦ	7534018889	75-00007-З-00592-250914
11	Хвостохранилище	ЗАО «Новоорловский ГОК»	8000027737	75-00008-З-00592-250914
12	Отвал вскрышных пород	ООО «Старательская артель «Кварц»	8001001562	75-00009-З-00592-250914
13	Хвостохранилище	ООО «Старательская артель «Кварц»	8001001562	75-00010-З-00592-250914
14	Шлакозолоотвал	ООО «Первомайская ТЭЦ»	7527007903	75-00016-З-00592-250914
15	Отвалы вскрышных пород	АО «Рудник Апрелково»	7527006868	75-00017-З-00592-250914
16	Хвостохранилище хвостов флотации	АО «Рудник Александровский»	7512004995	75-00018-З-00592-250914
17	Хвостохранилище хвостов сорбции	АО «Рудник Александровский»	7512004995	75-00057-З-00592-250914
18	Отвалы пустых пород	АО «Рудник Александровский»	7512004995	75-00058-З-00592-250914
19	Шламохранилище	ООО «Дарасунский Рудник»	7536047109	75-00020-Х-00138-180316
20	Хвостохранилище	ООО «Дарасунский Рудник»	7536047109	75-00021-Х-00138-180316
21	Отвал вскрышных пород Талатуйского	ООО «Дарасунский Рудник»	7536047109	75-00022-Х-00138-180316

№ п/п	Наименование объекта	Эксплуатирующая организация	ИНН	Номер регистрации в ГРОРО
	золоторудного месторождения			
22	Отвал пустых пород Дарасунского золоторудного месторождения	ООО «Дарасунский Рудник»	7536047109	75-00023-Х-00138-180316
23	Хвостохранилище № 2	ООО «Каменский Карьер»	7528004655	75-00024-Х-00138-180316
24	Отвал вскрышных пород	ООО «Каменский Карьер»	7528004655	75-00025-Х-00138-180316
25	Отвал вскрышных пород	Сибирская Угольная Энергетическая Компания (СУЭК) АО «Разрез Тугнуйский»	0314002305	75-00026-Х-00138-180316
26	Отвал вскрышных пород	Сибирская Угольная Энергетическая Компания (СУЭК) АО «Разрез Тугнуйский»	0314002305	75-00027-Х-00138-180316
27	Отвалы пустой породы урановых рудников	ПАО «Приаргунское производственное горно-химическое объединение»	7530000048	75-00031-Х-00138-180316
28	Отвал вскрышных пород № 1	АО «Разрез Харанорский»	7529001079	75-00032-Х-00321-080616
29	Отвал вскрышных пород № 2	АО «Разрез Харанорский»	7529001079	75-00033-Х-00321-080616
30	Южный отвал вскрышных пород	ООО «Арктические Разработки»	7707261514	75-00034-Х-00321-080616
31	Северный отвал вскрышных пород	ООО «Арктические Разработки»	7707261514	75-00035-Х-00321-080616
32	Внешний отвал вскрышных пород	ООО «Арктические Разработки»	7707261514	75-00036-Х-00321-080616
33	Золошлакоотвал	ПАО «Приаргунское производственное горно-химическое объединение»	7530000048	75-00037-Х-00321-080616
34	Отвал вскрышных пород № 7	АО «Разрез Тугнуйский»	0314002305	75-00038-Х-00348-240616
35	Отвал вскрышных пород № 8	АО «Разрез Тугнуйский»	0314002305	75-00039-Х-00348-240616
36	Отвал вскрышных пород № 9	АО «Разрез Тугнуйский»	0314002305	75-00040-Х-00348-240616
37	ГТС хвостохранилища	ООО «Удоканская Медь»	7536097029	75-00042-Х-00460-270917
38	Золошлакоотвал ТЭЦ	ПАО «Приаргунское производственное горно-химическое объединение»	7530000048	75-00043-Х-00460-270917
39	Хвостохранилище	ООО «ГРК Дархан»	7536122324	75-00044-З-00550-17112017
40	Хвостохранилище	ООО «Дальцветмет»	7713553770	75-00045-Х-

№ п/п	Наименование объекта	Эксплуатирующая организация	ИНН	Номер регистрации в ГРОРО
				00198-130618
41	Отвал горных пород	ООО «Мангазея Майнинг»	7514002841	75-00047-Х-00198-130618
42	Хвостохранилище	ООО «Байкалруд»	7536059947	75-00048-Х-00198-130618
43	Отвал вскрышных пород	ООО «Разрезуголь»	3808232022	75-00049-Х-00294-020818
44	Отвал вскрышных пород	ООО «Золото Дельмачик»	7527009033	75-00050-Х-00340-310818
45	Отвал некондиционного известняка карьера «Усть-Борзя»	ПАО «Приаргунское производственное горно-химическое объединение»	7530000048	75-00051-Х-00398-021018
46	Отвал вскрышных пород	ООО «Светоч»	7515004961	75-00052-Х-00398-021018
47	Отвал рыхлой вскрыши карьера «Быстринский-2»	ООО «ГРК «Быстринское»	7701568891	75-00053-Х-00127-030419
48	Отвал скальной вскрыши карьера «Быстринский-2»	ООО «ГРК «Быстринское»	7701568891	75-00054-Х-00127-030419
49	Отвал рыхлой вскрыши карьера «Верхне-Ильдиканский»	ООО «ГРК «Быстринское»	7701568891	75-00055-Х-00127-030419
50	Отвал скальной вскрыши карьера «Верхне-Ильдиканский»	ООО «ГРК «Быстринское»	7701568891	75-00056-Х-00127-030419
51	Отвал вскрышных пород № 3	АО «Разрез Тугнуйский»	0314002305	75-00059-Х-00736-191119
52	Хвостохранилище	ООО «ГРК «Быстринское»	7701568891	75-00060-Х-00162-190220
53	Отвал горных пород № 1	АО Рудник «Западная-Ключи»	7512003818	75-00062-Х-00234-040320
54	Отвал горных пород № 2	АО Рудник «Западная-Ключи»	7512003818	75-00063-Х-00234-040320
55	Полигон захоронения твердых отходов	ООО «ГРК «Быстринское»	7701568891	75-00061-З-00523-120520
56	Хвостохранилище № 2	ЗАО «Новоорловский ГОК»	8000027737	75-00064-Х-00749-290620
57	Отвал № 3 вскрышных пород	ЗАО «Новоорловский ГОК»	8000027737	75-00065-Х-00749-290620
58	Отвал горных пород № 5	ООО «Дальцветмет»	7713553770	75-00070-Х-00916-280720
59	Отвал горных пород № 4	ООО «Дальцветмет»	7713553770	75-00071-Х-00916-280720
60	Отвал горных пород	ООО «Дальцветмет»	7713553770	75-00072-Х-

№ п/п	Наименование объекта	Эксплуатирующая организация	ИНН	Номер регистрации в ГРОРО
	№ 6			00916-280720
61	Отвал горных пород № 1	ООО «Дальцветмет»	7713553770	75-00067-Х-01007-130820
62	Отвал горных пород № 2	ООО «Дальцветмет»	7713553770	75-00068-Х-01007-130820
63	Отвал горных пород № 3	ООО «Дальцветмет»	7713553770	75-00069-Х-01007-130820
64	Отвал скальной вскрыши № 2 карьера «Верхне-Ильдиканский»	ООО «ГРК «Быстринское»	7701568891	75-00073-Х-01166-140920
65	Отвал вскрышных пород	ООО «Буртуй»	7538002495	75-00074-Х-01303-071020
66	Скальные вскрышные породы силикатные практически неопасные месторождения «Нойон-Тологой»	ООО «Байкалруд»	7536059947	75-00075-Х-01483-021120
67	Отвал вскрышных пород	ООО «Рудник Казаковский»	7528006130	75-00077-Х-01810-281220
68	Хвостохранилище	ООО «Рудник Казаковский»	7528006130	75-00078-Х-01810-281220
69	Рыхлые вскрышные породы в смеси практически неопасные месторождения «Нойон-Тологой» (№ 2)	ООО «Байкалруд»	7536059947	75-00076-Х-00020-250121
70	Отвал вскрышных пород № 1	АО «Разрез Тугнуйский»	0314002305	75-00079-Х-00032-020221

В связи с дефицитом на территории Забайкальского края необходимых легитимных мощностей для размещения ТКО и отсутствием альтернативных технологических и экономических решений до завершения формирования перспективной инфраструктуры объектов обращения с ТКО, предусмотренной разделом 10 территориальной схемы, в качестве объектов размещения ТКО на территории региона предусмотрено использование 27 объектов, не включенных в ГРОРО. Перечень таких объектов представлен в таблице 6.4.

Таблица 6.4. Объекты размещения ТКО на территории Забайкальского края, не включенные в ГРОРО

№ п/п	Наименование объекта (эксплуатирующая организация)	Местонахождение объекта	Географические координаты WGS84	Кадастровый номер земельного участка	Площадь, (га)
1	Свалка ТКО с. Улёты (ООО «ЭКО-Альянс»)	Улётовский район, в районе 2,5 км северо-западнее от с. Улёты	51.398953, 112.464698	75:19:440204: 248	16,4
2	Свалка ТКО с. Красный Чикой (ООО «ЭКО-Альянс»)	Красночикойский район, ОКХ «Кировское», урочище «Чемкусово»	50.376426, 108.691557	75:10:700201: 1683	20,8
3	Свалка ТКО г. Петровск-Забайкальский (ООО «Полигон-2»)	Петровск-Забайкальский район, г. Петровск-Забайкальский, район «Змеиная горка»	51,244836, 108,861455	75:16:310502: 2	17,44
4	Свалка ТКО г. Хилок (ИП Андреевский В.А.)	Хилокский район, г. Хилок	51,339426, 110,509624	75:20:121004: 68	6,9994
5	Свалка ТКО г. Чита (ООО «ЭКО-Альянс»)	г. Чита, автодорога «Чита-Хабаровск», км 1,1	52,120018, 113,362621	75:32:040362: 137	4,056
6	Свалка ТКО с. Кыра	Кыринский район, с. Кыра, 2,5 км северо-восток от села	49,570406, 112,008035	75:11:260305: 205	20
7	Свалка ТКО с. Акша (ООО «ЭКО-Альянс»)	Акшинский район, в районе с. Акша	50,316448, 113,238842	75:01:170101: 849	2,03
8	Свалка ТКО с. Дульдурга (ООО «ЭКО-Альянс»)	Дульдургинский район, с. Дульдурга	50.682469, 113.634066	80:03:170101: 185	30,7612
9	Свалка ТКО пгт Могойтуй (ООО «ЭКО-Альянс»)	Могойтуйский район, пгт Могойтуй	51.302931, 114.969872	80:02:040401: 1301	26,27
10	Свалка ТКО пгт Агинское (ООО «ЭКО-Альянс»)	пгт Агинское	51,078375, 114,550482	75:01:180182: 57	19,4795
11	Свалка ТКО г. Балей (МУП «Обелиск»)	Балейский район, в 3 км на северо-запад от ориентира	51,562921, 116,553119	75:03:430101: 181	10

№ п/п	Наименование объекта (эксплуатирующая организация)	Местонахождение объекта	Географические координаты WGS84	Кадастровый номер земельного участка	Площадь, (га)
		(Новотроицк)			
12	Свалка ТКО г. Нерчинск (МУП «Угольный»)	Нерчинский район, г. Нерчинск, 1,5 км северо-восточнее объездной дороги на г. Сретенск	51,995234, 116,648475	75:12:420102: 234	50
13	Свалка ТКО пгт Вершино-Дарасунский (ООО «ЭКО-Альянс»)	Тунгокоченский район, вблизи пгт Вершино-Дарасунский	52.350319, 115.597345	75:27:210602: 226	2, 4792
14	Свалка ТКО г. Шилка (ООО «ЭКО-Альянс»)	Шилкинский район, г. Шилка	51.881669, 116.042766	75:24:240104: 179	9, 5551
15	Свалка ТКО г. Борзя (ООО «ЭКО-Альянс»)	Борзинский район, г. Борзя	50,350539, 116,52826	75:04:440102: 183	21, 5858
16	Свалка ТКО пгт Забайкальск (ООО «ЭКО-Альянс»)	Забайкальский район, пгт Забайкальск	49.671678, 117.373897	75:06:280101: 525	0,5
17	Свалка ТКО с. Александровский Завод (ООО «ЭКО-Альянс»)	Александрово-Заводский район	50.909537, 117.928103	75:02:370102: 134	1, 7669
18	Свалка ТКО с. Нерчинский Завод (ИП Хорошилов А.Е.)	Нерчинско-Заводский район, примерно в 2,5 км на северо-восток от с. Нерчинский Завод	51.302796, 119.665931	75:13:350101: 72	4,9
19	Свалка ТКО пгт Приаргунск (ООО «ЭКО-Альянс»)	Приаргунский район, пгт Приаргунск, Приаргунск-Забайкальск а.д., 4 км	50.326993, 119.089195	75:17:320106: 84	3, 9341
20	Свалка ТКО с. Газимурский Завод (ООО «Кедр»)	Газимуро-Заводский район	51,579758, 118,359259	75:05:340203: 87	10
21	Свалка ТКО г. Сретенск (ООО «Бизнес Консалт»)	Сретенский район	52,20701, 117,742439	75:18:570101: 91	3,9
22	Свалка ТКО г. Могоча (ООО «Полигон-2»)	Могочинский район, г. Могоча	53,719106, 119,79708	75:28:070229: 2	14,78
23	Свалка ТКО пгт Новая Чара (ООО «Сатеник»)	Каларский район, Чарское	56.816595, 118.356915	75:25:170103: 286	10,1977

№ п/п	Наименование объекта (эксплуатирующая организация)	Местонахождение объекта	Географические координаты WGS84	Кадастровый номер земельного участка	Площадь, (га)
		лесничество (Удоканское участковое лесничество, эксплуатационные леса, квартал 53, выдел 10)			
24	Свалка ТКО пгт Чернышевск (ООО «Полигон-2»)	Чернышевский район, участок находится в 700 м на северо-восток от ориентира (Пересечение а/д «Амур» с ж/д Чернышевск-Букачача)	52,55606, 117,017841	75:21:370301:101	12,9
25	Свалка ТКО пгт Карымское (ООО «Бизнес Консалт»)	Карымский район, 2,5 км на северо-запад от с. Улёты	51.652400, 114.384695	75:08:430101:96; 75:08:430101:100	6,5
26	Свалка ТКО пгт Ясногорск (ООО «ЭКО-Альянс»)	Оловяннинский район, в 6 км восточнее пгт Ясногорск, в пади Кундуй	50.892852, 115.778514	75:14:410302:487	9,774
27	Свалка ТКО п.ст. Куанда	Каларский район, пгт Новая Чара, п.ст. Куанда	56.334700, 116.115300	нет данных	2,4
28	Итого	-	-	-	300,0878

Раздел 7. Баланс количественных характеристик образования, обработки, утилизации, обезвреживания, размещения отходов

Баланс количественных характеристик образования, обработки, утилизации, обезвреживания, размещения отходов производства и потребления за исключением ТКО, подготовленный на основании данных управления Росприроднадзора по Забайкальскому краю за 2019 и 2020 годы, приведен в приложении Б1 территориальной схемы.

Усредненный сводный баланс отходов за исключением ТКО за 2019 и 2020 годы представлен в таблице 7.1.

В приложении Б3 к территориальной схеме, а также в электронной модели территориальной схемы представлен баланс количественных характеристик в части ТКО на каждый год действия территориальной схемы.

Таблица 7.1. Усредненный сводный баланс отходов за исключением ТКО за 2019 и 2020 годы (тонн)

Класс опасности	Наличие отходов на начало года	Образование отходов за год	Поступление отходов из других хозяйствующих субъектов – всего	Обработано отходов – всего	Утилизировано отходов – всего	Утилизировано отходов для повторного применения (рециклинг)	Утилизировано отходов, предварительно прошедших обработку
Отходы сельского, лесного хозяйства, рыбоводства и рыболовства							
I класс	0	0	0	0	0	0	0
II класс	0	0	0	0	0	0	0
III класс	0	4 959,90	0	0	4 959,90	4 959,90	0
IV класс	1 271,60	5 948,91	0	0	1 092,94	1 092,94	0
V класс	1	2 599,46	0	0	1 749,39	1 173,64	0
Отходы добычи полезных ископаемых							
I класс	0	0	0	0	0	0	0
II класс	0	0	0	0	0	0	0
III класс	0	0	0	0	0	0	0
IV класс	2,7	4,45	0	0	0	0	0
V класс	623 617 623,85	295 716 199,69	178 683,68	0	200 167 573,77	114 034 724,00	0
Отходы обрабатывающих производств							
I класс	0	0	0	0	0	0	0
II класс	0	0	0	0	0	0	0
III класс	0	0	0	0	0	0	0
IV класс	2 210 071,70	932,87	0	0	551,55	551,4	0
V класс	128,61	10 638,02	559,96	0	8 363,89	4 637,39	0,95
Отходы потребления, производственные и непроизводственные; материалы, изделия утратившие потребительские свойства							
I класс	2,22	23,86	22,33	0	20,91	0	5
II класс	0	47,81	116,9	54,37	62,42	62,28	0
III класс	432,9	2 367,31	81 240,96	25,35	1 761,02	718,67	43,51
IV класс	4,36	137,66	81,04	0	94,03	8,6	0,5

Класс опасности	Наличие отходов на начало года	Образование отходов за год	Поступление отходов из других хозяйствующих субъектов – всего	Обработано отходов – всего	Утилизировано отходов – всего	Утилизировано отходов для повторного применения (рециклинг)	Утилизировано отходов, предварительно прошедших обработку
V класс	1 923,04	67 054,48	225 601,79	1,15	1 590,30	385,05	5,15
Отходы обеспечения электроэнергией, газом и паром							
I класс	0	0	0	0	0	0	0
II класс	0	0	0	0	0	0	0
III класс	0	0	0	0	0	0	0
IV класс	4,6	17 347,36	3 152,50	0	3 099,19	320,74	0
V класс	4 153 482,07	714 652,95	2 756,00	155,35	87 600,08	18 217,01	10,33
Отходы при водоснабжении, водоотведении, деятельности по сбору, обработке, утилизации, обезвреживанию, размещению отходов							
I класс	0	0	0	0	0	0	0
II класс	0	0	0	0	0	0	0
III класс	0,02	7,45	20	0	20	0	0
IV класс	399,68	17 692,05	492,95	0	196,79	6,37	6
V класс	57 442,83	20 515,42	60,36	0	8 804,91	8 293,79	316,53
Отходы строительства и ремонта							
I класс	0	0	0	0	0	0	0
II класс	0	0	0	0	0	0	0
III класс	1 648,67	8 383,75	967,25	0	967,25	331	0
IV класс	1,35	3 165,21	4 454,00	0	4 548,50	105	0
V класс	58 388,75	5 759 946,21	0	0	3 456 587,94	3 260 898,38	0
Отходы при выполнении прочих видов деятельности							
I класс	0	0	0	0	0	0	0
II класс	9,25	119,11	164,82	0	3,34	0	0
III класс	13,95	1 483,57	35 569,10	0	2 035,26	238,28	5
IV класс	335,53	7 511,92	3 196,15	0,5	3 472,91	509,43	30
V класс	29,5	393	3,93	0	4,08	0,08	0,01

Продолжение таблицы 7.1.

Класс опасности	Обезвреженно отходов – всего	Передача отходов (за исключением ТКО) другим хозяйствующим субъектам – для обработки	Передача отходов (за исключением ТКО) другим хозяйствующим субъектам – для утилизации	Передача отходов (за исключением ТКО) другим хозяйствующим субъектам – для обезвреживания	Передача отходов (за исключением ТКО) другим хозяйствующим субъектам – для хранения	Передача отходов (за исключением ТКО) другим хозяйствующим субъектам – для захоронения	Размещение отходов на эксплуатируемых объектах – хранение	Размещение отходов на эксплуатируемых объектах – захоронение	Наличие отходов на конец года
Отходы сельского, лесного хозяйства, рыбоводства и рыболовства									
I класс	0	0	0	0	0	0	0	0	0
II класс	0	0	0	0	0	0	0	0	0
III класс	0	0	0	0	0	0	0	0	0
IV класс	0	198	5 928,53	0	0	1,05	0	0	0
V класс	50	291	63,68	0	0	442,89	0	0	3,5
Отходы добычи полезных ископаемых									
I класс	0	0	0	0	0	0	0	0	0
II класс	0	0	0	0	0	0	0	0	0
III класс	0	0	0	0	0	0	0	0	0
IV класс	0	0	0	0	0	0	0	1,8	0,9
V класс	1 830 930,00	0	1 610 915,56	0,5	178 683,68	170,4	86 675 076,81	1 700 505,13	714 860 032,18
Отходы обрабатывающих производств									
I класс	0	0	0	0	0	0	0	0	0
II класс	0	0	0	0	0	0	0	0	0
III класс	0	0	0	0	0	0	0	0	0

Класс опасности	Обезвреженно отходов – всего	Передача отходов (за исключением ТКО) другим хозяйствующим субъектам – для обработки	Передача отходов (за исключением ТКО) другим хозяйствующим субъектам – для утилизации	Передача отходов (за исключением ТКО) другим хозяйствующим субъектам – для обезвреживания	Передача отходов (за исключением ТКО) другим хозяйствующим субъектам – для хранения	Передача отходов (за исключением ТКО) другим хозяйствующим субъектам – для захоронения	Размещение отходов на эксплуатируемых объектах – хранение	Размещение отходов на эксплуатируемых объектах – захоронение	Наличие отходов на конец года
IV класс	0	0,11	30,95	0,4	0	398,17	44	0	2 210 023,40
V класс	2,73	87,13	1 684,09	211,12	0	175,17	200,66	2,51	799,96
Отходы потребления, производственные и непроизводственные; материалы, изделия утратившие потребительские свойства									
I класс	2,27	0	6,41	4,84	0,01	0	0,6	0	11,98
II класс	0	0,01	47,34	0,56	0	0	0	0	54,37
III класс	67,04	64,7	74 558,72	208,7	0	0,05	0,15	0	7 381,88
IV класс	0,85	0,22	53,64	1,75	0	10,91	0	6,75	52,41
V класс	0,1	5 168,85	275 049,55	103,29	1,19	399,42	0	4,7	12 233,08
Отходы обеспечения электроэнергией, газом и паром									
I класс	0	0	0	0	0	0	0	0	0
II класс	0	0	0	0	0	0	0	0	0
III класс	0	0	0	0	0	0	0	0	0
IV класс	0	4 709,13	995,19	21,25	173,68	4 597,93	885,35	1 635,34	5 234,62
V класс	0,84	314,52	4 076,49	0	1 418,72	38 031,03	296 231,09	299 477,25	4 537 138,06
Отходы при водоснабжении, водоотведении, деятельности по сбору, обработке, утилизации, обезвреживанию, размещению отходов									
I класс	0	0	0	0	0	0	0	0	0
II класс	0	0	0	0	0	0	0	0	0

Класс опасности	Обезвреженно отходов – всего	Передача отходов (за исключением ТКО) другим хозяйствующим субъектам – для обработки	Передача отходов (за исключением ТКО) другим хозяйствующим субъектам – для утилизации	Передача отходов (за исключением ТКО) другим хозяйствующим субъектам – для обезвреживания	Передача отходов (за исключением ТКО) другим хозяйствующим субъектам – для хранения	Передача отходов (за исключением ТКО) другим хозяйствующим субъектам – для захоронения	Размещение отходов на эксплуатируемых объектах – хранение	Размещение отходов на эксплуатируемых объектах – захоронение	Наличие отходов на конец года
III класс	0	0	4,05	2,12	0	0	0	0	0,3
IV класс	1 083,80	3 046,74	836,08	10 787,52	113,08	1 274,43	0	121,08	750,68
V класс	1,4	2,71	946,56	2,73	5,14	1 473,00	0,75	374,08	66 073,66
Отходы строительства и ремонта									
I класс	0	0	0	0	0	0	0	0	0
II класс	0	0	0	0	0	0	0	0	0
III класс	51	0	24,13	9 468,84	0	0	0	0	488,44
IV класс	0	0	225,55	5,45	0	76,72	0	0	2 853,85
V класс	0	0	189,34	0	0	879,13	0	0	2 360 678,56
Отходы при выполнении прочих видов деятельности									
I класс	0	0	0	0	0	0	0	0	0
II класс	0,84	13	254,65	6,98	0	0,05	0,1	0	14,59
III класс	22,79	20,43	31 493,09	165,4	0	1,21	0,17	0,01	3 328,66
IV класс	14	16,72	5 065,76	29,84	0	17	37,47	41,31	2 381,74
V класс	0	231,3	57,33	0,22	0,03	71,91	20,98	16,1	45,74

Раздел 8. Обращение с отдельными видами отходов

8.1. Твердые коммунальные отходы

Перспективным направлением развития системы обращения твердых коммунальных отходов в Забайкальском крае является минимизация потока отходов, направляемых на размещение за счет ввода в эксплуатацию современных объектов размещения, обработки и утилизации ТКО, мощности которых позволят не только производить отбор вторичных материальных ресурсов, но также оптимизировать систему обращения с ТКО в населенных пунктах с нерегулярной транспортной доступностью и малой численностью населения.

Согласно пункту 8 статьи 12 Федерального закона от 24 июня 1998 года № 89-ФЗ «Об отходах производства и потребления», захоронение отходов, в состав которых входят полезные компоненты, подлежащие утилизации, запрещается.

Сортировка отходов позволяет выделить вторичные материальные ресурсы для переработки, сокращает затраты на вывоз отходов на место их захоронения, а также продлевает срок эксплуатации полигона.

8.2. Отходы строительства и ремонта

В настоящее время в части обращения с отходами строительного производства приоритетными направлениями являются сокращение объемов образования отходов и обеспечение максимально возможной утилизации.

Зарубежный и отечественный опыт показывает, что полученные после переработки строительных отходов вторичные материальные ресурсы многообразны по физико-механическим характеристикам и применению.

К примеру, строительный мусор: кирпич, стяжка, бетон, плитка, полученные при демонтаже строительных объектов, после переработки превращаются в строительный щебень вторичного происхождения по ГОСТ 25137-82. Вторичный щебень рекомендуется использовать при устройстве подстилающего слоя подъездных и малонагруженных дорог; фундаментов под складские, производственные помещения и небольшие механизмы; устройства основания или покрытия пешеходных дорожек, автостоянок, прогулочных аллей, откосов вдоль рек и каналов; приготовления бетона, используемого для устройства покрытий внутренних площадок гаражей и сельских дорог; в заводском производстве бетонных и железобетонных изделий прочностью до 30 МПа.

Существуют различные методы разрушения строительных материалов: статические (раскалывание, дробление, резка и расширение) и динамические (ударное, вибрационное, взрывные), при этом удельные энергетические затраты более низкие при использовании динамических методов. В настоящее время наибольшие результаты достигнуты в совершенствовании

технологии разрушения строительных конструкций ударными методами, раскалыванием, резкой, дроблением и расширением.

Обычно основными стадиями переработки строительного мусора являются:

- загрузка бункера питателя с помощью погрузчика;
- переработка исходного материала в щебень на дробилке;
- извлечение металлических включений;
- фракционирование (сортировка) щебня на грохоте.

Примером реализации данных стадий может быть следующая процедура. Предварительно измельченные в агрегате крупного дробления строительные отходы подаются на конвейер, который оснащен магнитным надленточным отделителем, вылавливающим металлические включения. Освобоженные от металла куски перерабатываемого материала направляются в вибропитатель, который отсеивает мелкую (до 50 мм) фракцию и обеспечивает равномерную подачу материала в разделительную станцию на отсортировку дерева и пластмассы. Мелкая фракция через агрегат сортировки СМД513, снабженный односитным грохотом, разделяется на неиспользуемый «мусор» и крупные куски, которые направляются на склад готовой продукции. Очищенный от дерева и пластмассы материал попадает в агрегат дробления СМД518 с роторной дробилкой СМД75А, где измельчается, а затем ленточным конвейером, оснащенным магнитным отделителем металла, транспортируется в агрегат сортировки ДРО602 с трехситным грохотом. Самая крупная фракция из агрегата сортировки направляется в агрегат дробления СМД518 на повторное дробление. Таким образом, получается щебень 3-х фракций, который накапливается на складе готовой продукции. Арматура пакуется и подается на склад готовой продукции.

Ударные методы. Наиболее широкое распространение получили гидравлические и пневматические молоты на самоходных установках, отличающиеся высокой производительностью, мобильностью и возможностью точного приложения удара. Гидравлические молоты по сравнению с пневматическими имеют меньший уровень шума, вибрации и пылеобразования. Здесь лучше всего зарекомендовали себя гидравлические молоты с энергией единичного удара 9000 Дж и гидропневматические установки с нагрузкой до 3000 Дж.

Раскалывание. При разрушении бетонных и железобетонных конструкций методом раскалывания используют гидроклинья, позволяющие работать без вредных воздействий вибраций, шума и пылеобразования. Гидроклин состоит из гидроцилиндра и расклинивающего устройства, вставляемого в высверленное отверстие и создающего усилие до 130 т, а также насосной станции, создающей давление в гидроцилиндре. Средняя производительность гидроклиньев примерно в 510 раз выше по сравнению с ручными отбойными молотками.

Резка. При разрушении находят применение способы резки, позволяющие расчленить сооружение или конструкцию на отдельные элементы (блоки), пригодные для повторного использования. При этом используются алмазные отрезные круги и термическая резка с применением кислородного дутья, плазмы или электрической дуги. Современные машины с алмазными кругами позволяют резать железобетон на глубину до 400 мм и с механической скоростью подачи до 2 м/мин.

Дробление. Дробление осуществляется с помощью зубьев, которые устанавливаются на бетономоле или отдельно крепятся на экскаваторе. Сменное рабочее оборудование позволяет дробить железобетонные конструкции толщиной до 700 мм и фундаментов до 1200 мм.

Разрушение. Для разрушения строительных конструкций с помощью расширения наиболее часто используют патроны жидкой углекислоты (кардокса), действие которых основано на увеличении объема в результате перехода углекислого газа из жидкого в газообразное состояние, при этом развиваемое давление изменяется от 125 до 275 МПа. В последнее время появились и другие расширяющиеся составы, действие которых основано на различных химических процессах, протекающих от нескольких часов до 30 мин. Разрушение конструкций происходит в результате расширения залитой в пробуренные шпуры смеси порошка с водой, но развиваемое в результате давление значительно ниже, чем при использовании каркаса (в пределах 3040 МПа). Поэтому таким способом разрушают, как правило, легкие железобетонные конструкции.

Когда все процессы производства продукции выполняются около сносимого здания, используется передвижное или самоходное перерабатывающее оборудование, размещаемое на мобильной площадке переработки строительных отходов. Комплект оборудования включает: башенный кран (при разборке здания), формирующий штабели из элементов зданий с различными характеристиками; экскаватор со сменным рабочим оборудованием (ковш, гидромолот и гидроножницы); погрузчик для выемки подготовленных к первичному дроблению разрушенных элементов зданий из штабеля, перемещения этих элементов до агрегата первичного дробления и загрузки первичного устройства агрегата (в этих процессах может быть использован бульдозер); агрегаты первичного и вторичного дробления; грохот для разделения продуктов дробления по крупности; конвейеры для размещения продукции нескольких фракций, отходов переработки и арматуры, подающие в штабели. Отгрузку продукции и отходов осуществляют погрузчики, а арматуры – экскаваторы, реже погрузчики.

Следует отметить, что сфера обращения с отходами строительства и сноса (в основном сноса) может быть прибыльной. На территории многих субъектов Российской Федерации функционируют организации, занимающиеся переработкой отходов железобетона, бетона и некоторых иных строительных отходов, которые затем продаются дорожно-строительным и иным организациям, также в процессе дробления из отходов

извлекаются черные металлы, которые продаются специализированным организациям по сбору черных металлов.

Таким образом, при разработке технологии накопления, вывоза и утилизации отходов строительства и сноса необходимо:

- Разработать Порядок обращения с отходами строительства и сноса, где следует прописать обязанность разработки Регламентов с их последующим согласованием в региональных природоохранных органах с предоставлением в администрации муниципальных районов, на территории которых данные работы запланированы.
- Создать возможность для развития организаций-переработчиков строительных отходов, разработав перечень тех видов отходов, размещение которых не может быть согласовано в Регламенте для захоронения на полигоне в связи с объективной возможностью его переработки.
- Вести на муниципальном и региональном уровне перечень организаций, занимающихся переработкой строительных отходов, сделав его общедоступным для всех заинтересованных лиц (путем размещения на сайтах администраций соответствующих органов или иным образом).
- Разработать логистические схемы транспортировки отходов для переработки от мест проведения строительства до организаций-переработчиков.
- Задействовать административные механизмы, создав организациям-переработчикам строительных отходов приоритет при реализации продукции, например, при закупке строительных материалов для ремонтно-строительных работ, финансируемых из бюджета.
- Разрешить передачу (в том числе безвозмездную) определенных видов строительных отходов (древесина, шифер, кирпич и т. д.) населению для использования в личном подсобном хозяйстве.

При реализации данных мероприятий появится возможность напрямую связать организации, занимающиеся строительством и сносом с организациями, перерабатывающими строительные отходы. Первым это поможет уменьшить платежи за негативное воздействие, вторых обеспечит сырьем для работы, кроме того, эта мера уменьшит количество захораниваемых на полигонах ТКО отходов, что увеличит срок их службы.

8.3. Сельскохозяйственные отходы

К сельскохозяйственным отходам относят: органические отходы животноводства, полеводства и тепличных хозяйств, отходы перерабатывающих сельскохозяйственных производств, а также, применяемые в полеводстве удобрения и инсектициды. Ежегодно на

территории Забайкальского края согласно отчетности 2-ТП образуется более 11 709 тонн сельскохозяйственных отходов III–V классов опасности.

Основными известными методами утилизации сельскохозяйственных отходов являются:

- компостирование – сбраживание навоза совместно с отходами растениеводства;
- вермикомпостирование навоза с помощью колоний дождевых червей;
- термическая или вакуумная сушка навоза и помета с получением сухого концентрированного удобрения;
- анаэробное сбраживание в реакторах с целью получения биогаза.

8.4. Отходы от водоподготовки, обработки сточных вод и использования воды

Под отходами от водоподготовки, обработки сточных вод и использования воды понимаются осадки сточных вод (далее – ОСВ), образующиеся при очистке сточных вод на очистных сооружениях и станциях аэрации. ОСВ с одной стороны, имеют высокую степень микробного загрязнения и загрязнения тяжелыми металлами, с другой стороны, характеризуются высоким содержанием органогенов (азот, углерод, кислород), макроэлементов (фосфор, калий и др.) и микроэлементов (медь, цинк, молибден и др.), в том числе элементов, лимитирующих скорость круговоротов веществ, и влияющих на продуктивность культур. По количеству микроэлементов одна тонна сухого вещества эквивалентна 100 кг комплексного минерального удобрения. Возможно использование ОСВ (после детоксикации и обеззараживания) в качестве рекультивационных грунтов.

8.5. Отходы обеспечения электроэнергией, газом и паром

Зола – несгоревший остаток, образовавшийся в результате сгорания органического вещества. В течение процессов сжигания могут образовываться твердые отходы. Такие твердые отходы обычно называются «зола» или «шлак». Зола бывает двух типов: один называют «нелетучий остаток», обычно извлекаемый на полу камеры сжигания, другой, называемый «летучая зола», состоит из мелкодисперсных фракций и уносится с дымовыми газами. Этот последний тип обычно извлекается с помощью оборудования для очистки дымовых газов.

Зола от сжигания и остатки от очистки дымовых газов являются одним из основных потоков отходов, обрабатываемых с помощью процессов стабилизации и отверждения либо в установке для сжигания (например, в некоторых инсинераторах). Улучшение дожигания шлака может быть достигнуто с помощью оптимизации параметров сжигания для того, чтобы произошло полное сжигание связанного углерода.

Отделение шлака от остатков очистки дымовых газов. Смешение остатков очистки дымовых газов со шлаком приводит к загрязнению шлака. Вследствие более высокого содержания в остатках системы газоочистки металлов, выщелачиваемости металлов и содержания органического вещества снижается качество шлака. Это ограничивает варианты для последующего использования шлака. Разделение шлака и остатков системы газоочистки состоит в раздельном накоплении, хранении и транспортировании обоих потоков остатков. Это связано, например, со специально выделенными бункерами для хранения и контейнерами, а также специальными способами обращения с мелкими фракциями и пыльными остатками системы газоочистки. Отделение остатков системы газоочистки от шлака создает возможность его дальнейшего использования (например, с помощью сухой обработки или промывки водорастворимых солей, тяжелых металлов в экстракторе золы), например, для производства заменителей песка и гравия. Такое производство должно осуществляться на основании технической документации, получившей положительное заключение государственной экологической экспертизы на новые технику, технологию и/или новые вещества.

Обработка шлака с использованием вызревания. После сепарации металлов шлак можно хранить на открытом воздухе или в специализированном крытом здании в течение нескольких недель. Хранение обычно осуществляется в отвалах на бетонном полу. Дренаж и сточная вода собираются для очистки. Отвалы могут быть увлажнены при необходимости с использованием спринклерного оросителя или рукавной системы, для того чтобы предотвратить образование пыли и выбросов и создания благоприятных условий для выщелачивания солей и карбонизации, если шлак недостаточно влажный. На практике, как правило, устанавливается период старения от 6 до 20 недель (или он предписывается) для обработки шлака перед использованием в качестве строительного материала или в некоторых случаях перед размещением на полигоне.

Зола может использоваться:

- в дорожном строительстве (при сооружении земляного полотна, для устройства укрепленных оснований, для возведения насыпей, для устройства дорожных одежд);
- при стабилизации грунтов: укрепление слабых грунтов (пески, торфяники), как добавка к вяжущим в целях их экономии при укреплении грунтов;
- в асфальто- и цементобетонах (в качестве заполнителя и минерального порошка в асфальтобетонах);
- для гидротехнических насыпных сооружений.

8.6. Отходы обрабатывающей промышленности

В соответствии с федеральным законодательством ответственность за экологически безопасное обращение с отходами производства лежит на юридических лицах и индивидуальных предпринимателях, являющихся их собственниками. Согласно отчетности 2-ТП количество образуемых отходов на предприятиях обрабатывающей промышленности Забайкальского края составляет порядка 9 863 тонн в год.

Отходы производства характеризуются:

- разнородностью состава;
- многообразием видов отходов;
- выраженным варьированием количества образования.

При этом вывоз отходов осуществляется либо в рамках вывоза ТКО, либо на несанкционированные свалки.

Схемой предлагается:

- усиление контроля со стороны муниципальных образований за юридическими лицами в области складирования и вывоза отходов.
- максимальное использование ресурсного потенциала отходов на предприятиях-отходообразователях, ориентированность на использование отходов в собственных или других технологических процессах и/или их переработка во вторичное сырье и вторичную продукцию.
- переработка отходов производства в рамках системы обращения с муниципальными отходами (при заключении договоров с лицензированными организациями на рыночных условиях).

В таблице 8.1 представлен порядок обращения с основными видами производственных отходов.

Таблица 8.1. Порядок обращения с основными видами производственных отходов

Наименование отходов	Движение отходов	Условия накопления отходов	Не допускается
Аккумуляторы отработанные	по мере накопления передача в специализированную организацию для дальнейшего обезвреживания	временное накопление должно осуществляться в помещении, недоступном для посторонних, в штабеле либо на стеллажах	– накопление под открытым небом – накопление в местах, имеющих свободный доступ – накопление на грунтовой поверхности
Все виды отработанных	по мере накопления передача в	отход должен накапливаться в	– переполнение емкостей (тары)

Наименование отходов	Движение отходов	Условия накопления отходов	Не допускается
масел	специализированную организацию для утилизации	металлических либо пластиковых бочках, установленных на металлические поддоны или на ж/б покрытии, по мере накопления транспортироваться в специально отведенное место	для накопления масел и пролив его на рельеф; – попадание воды внутрь емкости для накопления; – замасливание грунта.
Отходы лакокрасочных средств	по мере накопления передача в специализированную организацию для утилизации	отход должен накапливаться в металлических либо пластиковых бочках, установленных на металлические поддоны или на ж/б покрытии, по мере накопления транспортироваться в специально отведенное место	– сжигание – попадание на рельеф
Шпалы железнодорожные деревянные, пропитанные антисептическими средствами	по мере накопления передача в специализированную организацию для утилизации	должны накапливаться на площадке с твердым покрытием, либо способом, не допускающим соприкосновение отходов с почвой (на поддонах)	– сжигание – захламление территории – накопление на грунтовой поверхности
Отходы цветного и черного металла	по мере накопления передача в специализированную организацию для утилизации	должны накапливаться в специальных металлических контейнерах либо на твердом покрытии	– смешивание с другими видами отходов
Отходы, загрязненные нефтепродуктами	по мере накопления передача в специализированную организацию для обезвреживания	отход должен накапливаться в металлических ящиках на удалении от источников возможного возгорания	– смешивание с другими видами отходов – поступление ветоши в контейнеры для ТКО – нарушение пожарной безопасности при накоплении
Покрышки, шины, резинотехнические изделия	по мере накопления передача в специализированную организацию для утилизации	отход может накапливаться на оборудованной площадке с твердым покрытием в штабелях, либо в специальном помещении на стеллажах	– захламление территории – смешивание с другими видами отходов – нарушение пожарной

Наименование отходов	Движение отходов	Условия накопления отходов	Не допускается
			безопасности при накоплении – сжигание
Стеклянный бой	по мере накопления передача в специализированную организацию для утилизации	отход может накапливаться в отдельных контейнерах	– захламление территории
Отходы бумаги и картона	по мере накопления передача в специализированную организацию для утилизации	отход может накапливаться в отдельных контейнерах или на площадке с твердым покрытием в тюках	– захламление территории – сжигание
Полимерные отходы	по мере накопления передача в специализированную организацию для утилизации	отход может накапливаться в отдельных контейнерах или на площадке с твердым покрытием	– захламление территории – сжигание
Древесные отходы	по мере накопления передача в специализированную организацию для утилизации	отход может накапливаться в отдельных контейнерах или на площадке с твердым покрытием	– захламление территории

8.7. Отходы электрического и электронного оборудования

К отходам электрического и электронного оборудования (ОЭЭО) относятся все отслужившие свой срок устройства, чья работа зависит от электрического тока и/или электромагнитного поля. Телефоны, ноутбуки, телевизоры и т. д. превращаются в отходы, устаревая все быстрее и быстрее, приходя в негодность, чтобы обеспечить необходимость покупки новых устройств.

К электронным отходам относятся, в том числе печатные платы, которые благодаря высокой концентрации токсичных веществ являются очень опасными. Подобные отходы без должной утилизации негативно воздействуют на экосистему, как на биотическую, так и на абиотическую ее части. Наличие разнообразных высокотоксичных материалов и тяжелых металлов делает захоронение на свалке или простое сжигание неприемлемыми методами управления подобными отходами. Поэтому оптимальный способ обращения с электронными отходами – это их утилизация.

Кроме того, что электронные отходы представляют собой большую опасность для окружающей среды, следует отметить, что на производство мобильных телефонов и персональных компьютеров уходят значительные доли золота, серебра и палладия, добываемых ежегодно во всем мире. Следует отметить, что концентрация этих драгоценных металлов в печатных

платах более чем в десять раз превышает их концентрацию в добываемой руде. Однако переработка печатных плат технологически сложный процесс из-за неоднородности материалов применяемых компонентов.

Опасные химические вещества в электронных отходах могут иметься либо в их компонентах, либо выделяться при их переработке. Основными загрязняющими веществами в электронных отходах являются стойкие органические загрязнители (СОЗ), которые обладают большим периодом полураспада. Кроме того, в электронных отходах содержатся такие тяжелые металлы, как свинец, кадмий, хром, ртуть, медь, марганец, никель, мышьяк, цинк.

Отсутствие нормативных документов, касающихся обработки и утилизации ОЭЭО, не позволяет вводить целевые показатели, связанные с уровнем переработки, извлечения токсичных и ценных веществ.

В связи с низкими объемами утилизируемых ОЭЭО на большинстве предприятий в целях получения максимального выхода коммерчески привлекательных веществ на стадии предварительной переработки (по существу разборки) активно используется ручной труд. Из техники извлекаются печатные платы, крупные компоненты из черных и цветных металлов, однородные пластики.

Технологии измельчения (шредирования) целесообразно использовать на объемах утилизации не менее 3 тыс. тонн в год. После измельчения производится сепарация с использованием магнитных сепараторов (черные металлы), сепараторов на основе вихревых токов (цветные металлы), воздушных, оптических методов сортировки, мокрые вибростолы (пластики и драгоценные металлы).

Утилизация печатных плат разнится на разных предприятиях и зависит от конкретных технологий получения конечного продукта. Наиболее совершенные технологии предусматривают на предварительном этапе удаление и сортировку навесных элементов.

8.8. Отходы добычи полезных ископаемых

В таблице 8.2 представлен порядок обращения с основными видами отходов добычи полезных ископаемых.

Таблица 8.2. Порядок обращения с основными видами отходов добычи полезных ископаемых

Наименование отрасли	Состав сырьевых компонентов отходов добычи и переработки	Направления возможного использования отходов добычи и переработки
Черная металлургия	Железных и марганцевых руд: - остатки невыбранных компонентов железных и марганцевых руд (от 2 до 16 % от уровня первичного извлечения)	- в черной металлургии – для дальнейшей переработки и доизвлечения полезных компонентов - в строительстве – в качестве замены щебня, песка или в

Наименование отрасли	Состав сырьевых компонентов отходов добычи и переработки	Направления возможного использования отходов добычи и переработки
	- окисленные мартитовые кварциты - силикат, карбонат - природный камень (каменный материал) - гравий, песок - глинистые породы	дополнение к ним
Цветная металлургия	Руд цветных металлов: - остатки невыбранных компонентов руд цветных металлов (приравниваются к бедным и труднообогатимым рудам с содержанием ценных компонентов от 0,2 до 40% от уровня первичного извлечения) - сопутствующие компоненты руд черных, драгоценных и редкоземельных металлов; - компоненты апатито-нефелиновых, фосфоритных и других сырьевых элементов для химической промышленности	- в черной и цветной металлургии – для повторной переработки и извлечения из них руд черных, цветных, драгоценных и редкоземельных металлов - в черной металлургии – в качестве сырья для получения легированных железных порошков, легированных окисленных окатышей и других ценных материалов - в строительной промышленности – в качестве глинистого компонента при производстве белых цементов, строительного гипса - в сельском хозяйстве – в качестве удобрений - в горнорудной промышленности – для гидравлической закладки выработанных пространств шахт и рудников - в машиностроении и металлообработке – в технологии производства (кварцевые пески) литых чугунных и стальных изделий
Химическая промышленность	Рудного сырья химической промышленности: - остатки невыбранных компонентов апатито-нефелиновых фосфоритных, боратовых руд, серы и других сырьевых продуктов (от 5 до 50% от уровня первичного извлечения) - суглинки и неогеновые глины - природный камень, гравий, песок - гравийно-песчаная смесь в чистом виде и в смеси со щелочными компонентами,	- в химической (горно-химической) промышленности – для повторной переработки и доизвлечения полезных компонентов, а также в качестве закладочного материала выработанного пространства шахт и рудников - в цветной промышленности – для повторной переработки и извлечения компонентов цветных металлов - в строительстве и промышленности строительных материалов – в качестве

Наименование отрасли	Состав сырьевых компонентов отходов добычи и переработки	Направления возможного использования отходов добычи и переработки
	известняком, гипсом суглинками и др. глинистыми материалами - гипс, гипсовый камень, известняк; - глинистые материалы, включая соленостную глину	строительного материала для сооружения оснований зданий, дорог, в качестве материала для изготовления железобетонных изделий, керамической продукции и др. - в сельском хозяйстве – в качестве минерального удобрения

Одной из главных отраслей промышленности Забайкальского края является горнорудная. В ресурсном отношении это богатейший и старейший минерально-сырьевой регион страны. В недрах края заключено 87% разведанных запасов урана, 42% плавикового шпата, 36% циркония, 30% молибдена, 25% меди, 23% титана, 16% вольфрама, 13% серебра, 9% золота и других полезных ископаемых.

Согласно отчетности 2-ТП количество отходов добычи полезных ископаемых, образуемых на предприятиях Забайкальского края, составляет порядка 369 026 тыс. тонн.

В Крае накоплено значительное количество отходов горнодобывающей промышленности: хвосты обогащения и хвостохранилища, отвалы пустых пород и забалансовых руд, – которые представляют основную экологическую опасность для окружающей среды и населения.

Эти отходы образовались в результате деятельности предприятий, которые были ликвидированы в 1990-е годы по причине банкротства, истощения запасов месторождений, отсутствия спроса на конечный продукт на рынке.

Перечень объектов размещения промышленных отходов Забайкальского края, в том числе отходов добычи полезных ископаемых, включенных в ГРОРО, представлен в таблице 6.3 п. 6.3.4 настоящей территориальной схемы.

8.9. Медицинские и биологические отходы

Отдельной сферой обращения с отходами является сфера обращения с медицинскими и биологическими отходами, отношения в области обращения с которыми согласно пункту 2 статьи 2 Федерального закона от 24 июня 1998 года № 89-ФЗ «Об отходах производства и потребления», регулируются соответствующим законодательством Российской Федерации.

Согласно Федеральному закону от 21 ноября 2011 года № 323-ФЗ «Об основах охраны здоровья граждан в Российской Федерации» к медицинским отходам относятся все виды отходов, в том числе анатомические, патолого-анатомические, биохимические, микробиологические и физиологические, образующиеся в процессе осуществления медицинской и фармацевтической

деятельности, деятельности по производству лекарственных средств и медицинский изделий, деятельности в области использования возбудителей инфекционных заболеваний и генно-инженерно-модифицированных организмов в медицинских целях, а также при производстве, хранении биомедицинских клеточных продуктов. В зависимости от степени их эпидемиологической, токсикологической и радиационной опасности, а также негативного воздействия на среду обитания подразделяются на пять классов опасности:

- класс А – эпидемиологически безопасные отходы, приближенные по составу к ТБО;
- класс Б – эпидемиологически опасные отходы;
- класс В – чрезвычайно эпидемиологически опасные отходы;
- класс Г – токсикологические опасные отходы, приближенные по составу к промышленным;
- класс Д – радиоактивные отходы.

Сбор, использование, обезвреживание, размещение, хранение, транспортировка, учет и утилизация медицинских отходов должны осуществляться с соблюдением требований СанПиН 2.1.3684-21 в зависимости от степени их эпидемиологической, токсикологической и радиационной опасности, а также негативного воздействия на человека и среду обитания человека.

К медицинским отходам класса А относятся отходы, не имеющие контакта с биологическими жидкостями пациентов, инфекционными больными, а именно, канцелярские принадлежности, упаковка, мебель, инвентарь, потерявшие потребительские свойства, смет от уборки территории и т. д., а также пищевые отходы центральных пищеблоков и всех подразделений организации, осуществляющей медицинскую и/или фармацевтическую деятельность, кроме инфекционных. К обращению с медицинскими отходами класса А применяются требования СанПиН 2.1.3684-21, предъявляемые к обращению с ТКО. Отходы класса А могут быть размещены на тех же объектах размещения, что и твердые коммунальные отходы.

В соответствии с СанПиНом 2.1.3684-21 после аппаратных способов обеззараживания с применением физических методов и изменения внешнего вида отходов, исключающего возможность их повторного применения, отходы классов Б и В могут захораниваться совместно с отходами класса А.

Обеззараживание и обезвреживание медицинских отходов класса Б и класса В производится в самих медицинских организациях с применением технологий автоклавирования, инсинерации, микроволнового обезвреживания. Требования к участку обезвреживания таких отходов достаточно строги, вследствие чего только малая доля медицинских организаций может иметь на своей территории соответствующее оборудование. Подавляющее большинство медицинских учреждений

передает медицинские отходы на обезвреживание сторонним организациям. В связи с этим при планировании деятельности по обращению с отходами и укрупнении объектов утилизации и обезвреживания отходов целесообразно учитывать необходимость наличия централизованных мощностей по обращению с данными видами отходов.

Информация о характеристиках объектов обезвреживания медицинских отходов приведена в приложении А10 к территориальной схеме.

Обращение с медицинскими отходами класса Д осуществляется в соответствии с требованиями законодательных актов Российской Федерации, регулирующих обращение с радиоактивными веществами и другими источниками ионизирующих излучений. В территориальной схеме медицинские отходы класса Д не рассматриваются.

Информация о количестве медицинских отходов, образующихся на территории Забайкальского края от учреждений, осуществляющих медицинскую деятельность, в разрезе источников образования и классов опасности представлена в приложении А11. Реестр мест накопления медицинских отходов по классам опасности представлен в приложении А12.

В соответствии с пунктом 3.23 ГОСТ 30772–2001 «Ресурсосбережение. Обращение с отходами. Термины и определения» биологические отходы – это биологические ткани и органы, образующиеся в результате медицинской и ветеринарной оперативной практики, медико-биологических экспериментов, гибели скота, других животных и птицы, и другие отходы, получаемые при переработке пищевого и непищевого сырья животного происхождения, а также отходы биотехнологической промышленности.

Согласно пункту 2 Ветеринарных правил перемещения, хранения, переработки и утилизации биологических отходов, утвержденных приказом Минсельхоза России от 26 октября 2020 года № 626 (далее – Ветеринарные правила), биологическими отходами являются трупы животных и птиц, абортированные и мертворожденные плоды, ветеринарные конфискаты, другие отходы, непригодные в пищу людям и на корм животным. Реестр источников образования биологических отходов представлен в приложении А13.

В соответствии с Ветеринарными правилами обезвреживание и захоронение биологических отходов должны осуществляться путем сжигания в печах (крематорах, инсинераторах) или под открытым небом в траншеях (ямах) до образования негорючего остатка либо захоронения в скотомогильниках или отдельно стоящих биотермических ямах, строительство и ввод в эксплуатацию которых осуществлены до 31 декабря 2020 года включительно, в зависимости от уровня опасности.

Информация о характеристиках объектов обезвреживания и объектов размещения биологических отходов приведена в приложениях А14 и А15 соответственно.

Раздел 9. Схема потоков отходов от источников их образования до объектов обработки, утилизации, обезвреживания отходов и объектов размещения отходов, включенных в государственный реестр объектов размещения отходов

9.1. Организации, осуществляющие транспортирование отходов

В соответствии с частью 3.1 статьи 23 Федерального закона от 29 декабря 2014 года № 458-ФЗ «О внесении изменений в Федеральный закон «Об отходах производства и потребления», отдельные законодательные акты Российской Федерации и признании утратившими силу отдельных законодательных актов (положений законодательных актов) Российской Федерации» юридические лица, индивидуальные предприниматели, осуществляющие деятельность по транспортированию отходов I–IV классов опасности, были обязаны получить лицензию на ее осуществление до 1 июля 2016 года. С 1 июля 2016 года осуществление данной деятельности без лицензии не допускается.

В соответствии с Реестром лицензий на деятельность по сбору, транспортированию, обработке, утилизации, обезвреживанию, размещению отходов I–IV классов опасности Росприроднадзора на территории Забайкальского края деятельность по транспортированию отходов I–IV классов могут осуществлять 116 юридических лиц и индивидуальных предпринимателей.

9.2. Система транспортирования ТКО

По данным регионального оператора по обращению с ТКО в настоящее время на территории Забайкальского края транспортирование ТКО производится с привлечением 91 единицы специализированной техники. Перечень транспортных средств, осуществляющих транспортирование ТКО по состоянию на февраль 2022 года, приведен в приложении А16 к территориальной схеме.

В приложении А17 и приложении Г к территориальной схеме приведена существующая схема транспортирования ТКО (на 2022 год).

На период с 2023 по 2031 годы произведен расчет перспективной схемы потоков ТКО. При построении схемы потоков ТКО в электронной модели территориальной схемы решалась задача оптимизации расходов на транспортирование. Для каждого муниципального образования были составлены маршруты движения до объектов по обращению с отходами по дорогам общего пользования. В случае, если в качестве таких объектов рассматривались площадки временного накопления или сортировки, были также составлены маршруты движения отходов на объекты размещения ТКО (с учетом снижения расходов на транспортирование отходов после их сортировки). Все ценовые показатели определены без учета налога на добавленную стоимость, в ценах базового года и в дальнейшем

индексировались на индекс потребительских цен, установленный в прогнозе социально-экономического развития Российской Федерации.

Схема потоков отходов составлена отдельно на каждый год действия территориальной схемы обращения с отходами. В отдельные годы происходит перераспределение потоков отходов в связи с закрытием выводимых из эксплуатации объектов размещения отходов или вводом в эксплуатацию новых объектов. Перспективная схема потоков отходов на каждый год действия территориальной схемы представлена в приложении В1.

Графическое отображение перспективной системы транспортирования отходов на каждый год действия отображено в электронной модели территориальной схемы обращения с отходами.

При возникновении каких-либо чрезвычайных или непредвиденных ситуаций на объектах размещения отходов, определенных как конечные объекты размещения ТКО на срок действия территориальной схемы, транспортирование отходов должно осуществляться на иной ближайший объект размещения, имеющий остаточный ресурс на момент возникновения чрезвычайной или непредвиденной ситуации. К таким ситуациям могут относиться в том числе, но не ограничиваясь:

- административное приостановление деятельности объекта;
- прекращение деятельности объекта (приостановление/аннулирование лицензии), прекращение лицензионного вида деятельности;
- неполучение тарифа;
- пожар, наводнение на объекте;
- выход из строя техники на объекте;
- ремонт дороги к объекту;
- распутица, размытие, снежный завал подъездных путей и на самом объекте;
- изменение срока ввода в эксплуатацию перспективного объекта по обращению с ТКО, предусмотренного территориальной схемой.

О начале и об окончании периода изменения направления транспортирования региональный оператор обязан в официальном порядке (официальное письмо) уведомить Министерство природных ресурсов Забайкальского края в течение одного рабочего дня с момента начала/окончания периода изменений направления транспортирования отходов с подтверждением получения соответствующего уведомления Министерством природных ресурсов Забайкальского края.

В уведомлении должна содержаться следующая информация:

- причины возникновения чрезвычайной или непредвиденной ситуации;
- мощность объекта размещения и его остаточная вместимость;
- планируемый для размещения объем ТКО на объекте на период чрезвычайной или непредвиденной ситуации;

- период изменения направления транспортирования отходов.

На соответствующее уведомление регионального оператора Министерство природных ресурсов Забайкальского края в течение одного рабочего дня со дня поступления уведомления готовит официальный ответ (официальное письмо) о согласовании или несогласовании предложенных региональным оператором направлений транспортирования ТКО. В случае отсутствия указанных уведомлений, в том числе отсутствие в уведомлении вышеобозначенной информации, изменение направления транспортирования отходов будет считаться нарушением схемы потоков отходов от источников их образования до объектов размещения отходов, закрепленной настоящей территориальной схемой. В случае официального отрицательного ответа Министерства природных ресурсов Забайкальского края на соответствующее уведомление регионального оператора региональный оператор должен соблюдать схему потоков отходов от источников их образования до объектов размещения отходов, закрепленную настоящей территориальной схемой.

Расстояние от центра каждого городского округа/муниципального района до каждого из объектов размещения отходов представлено в таблице 9.1.

Описание схемы транспортирования отходов за исключением ТКО не представляется возможным сделать в рамках территориальной схемы обращения с отходами, поскольку эта сфера деятельности не является регулируемой.

Таблица 9.1. Расстояния до объектов размещения ТКО

Муниципальное образование / Объект размещения ТКО	Расстояние от центра муниципального образования до объекта размещения отходов по дорогам общего пользования, км													
	Полигон ТКО г. Краснокаменск	Свалка ТКО с. Улёты	Свалка ТКО с. Красный Чикой	Свалка ТКО г. Петровск-Забайкальский	Свалка ТКО г. Хилок	Свалка ТКО г. Чита	Свалка ТКО с. Кыра	Свалка ТКО с. Акша	Свалка ТКО с. Дульдурга	Свалка ТКО пгт Могойтуй	Свалка ТКО пгт Агинское	Свалка ТКО г. Балей	Свалка ТКО г. Нерчинск	Свалка ТКО пгт Вершино-Дарасунский
Забайкальский край														
Городской округ «Город Чита»	545,7	113,1	470,3	455,5	309,3	17,7	416,4	264,8	201,4	202,6	161,1	346,4	277,6	245,9
Городской округ «Город Петровск-Забайкальский»	1009,9	354,5	149,3	8,7	156,2	465,8	880,6	729,0	665,6	666,8	625,3	818,3	749,4	717,8
Городской округ ЗАТО п. Горный	625,4	53,9	411,1	396,2	250,1	81,3	496,1	344,6	281,2	282,4	240,9	433,9	365,0	333,4
Городской округ «Поселок Агинское»	387,1	271,3	628,5	613,7	467,5	184,4	308,7	157,2	86,8	44,1	3,3	223,9	209,6	225,5
Акшинский муниципальный округ	555,5	388,9	746,1	731,2	585,1	301,9	139,8	17,7	82,1	212,5	171,0	392,4	471,6	439,9
Александрово-Заводский муниципальный округ	123,2	616,4	973,6	958,8	812,6	529,5	653,8	502,3	431,9	312,2	348,4	205,6	237,3	338,0
Каларский муниципальный округ	1946,1	1855,7	2213,0	2198,1	2051,9	1746,0	2069,8	1918,3	1854,9	1675,0	1718,2	1600,9	1532,1	1575,0
Нерчинско-Заводский	261,4	750,3	1107,5	1092,6	946,5	640,5	863,9	712,4	642,0	522,3	558,5	337,2	368,8	469,5

Муниципальное образование / Объект размещения ТКО	Расстояние от центра муниципального образования до объекта размещения отходов по дорогам общего пользования, км													
	Полигон ТКО г. Краснокаменск	Свалка ТКО с. Улёты	Свалка ТКО с. Красный Чикой	Свалка ТКО г. Петровск-Забайкальский	Свалка ТКО г. Хилок	Свалка ТКО г. Чита	Свалка ТКО с. Кыра	Свалка ТКО с. Акша	Свалка ТКО с. Дульдурга	Свалка ТКО пгт Могойтуй	Свалка ТКО пгт Агинское	Свалка ТКО г. Балей	Свалка ТКО г. Нерчинск	Свалка ТКО пгт Вершино-Дарасунский
Забайкальский край														
муниципальный округ														
Приаргунский муниципальный округ	69,1	727,1	1084,3	1069,5	923,3	640,2	764,5	613,0	542,6	422,9	459,1	414,3	499,3	600,0
Тунгокоченский муниципальный округ	710,5	545,5	902,7	887,9	741,7	435,8	759,6	608,1	544,7	364,8	408,0	365,3	296,4	179,7
Муниципальный район «Агинский район»	377,8	312,2	669,4	654,5	508,4	225,2	349,5	198,0	127,7	85,7	41,2	294,7	251,2	267,1
Муниципальный район «Балейский район»	368,7	473,8	831,0	816,1	670,0	364,0	555,7	404,2	333,8	214,1	250,3	23,5	92,4	193,0
Муниципальный район «Борзинский район»	188,9	498,6	855,8	841,0	694,8	411,6	536,0	384,4	314,1	194,4	230,6	185,8	270,8	371,4
Муниципальный район «Газимуро-Заводский район»	343,8	723,5	1080,7	1065,9	919,7	613,8	874,4	722,9	652,5	532,8	569,0	310,4	342,1	442,8
Муниципальный район «Дульдургинский район»	504,2	305,4	662,6	647,8	501,6	218,5	245,7	94,2	30,8	161,2	119,7	341,1	388,1	356,5
Муниципальный район	54,5	603,5	960,7	945,8	799,7	516,5	640,9	489,3	419,0	299,3	335,5	290,7	375,7	476,3

Муниципальное образование / Объект размещения ТКО	Расстояние от центра муниципального образования до объекта размещения отходов по дорогам общего пользования, км													
	Полигон ТКО г. Краснокаменск	Свалка ТКО с. Улёты	Свалка ТКО с. Красный Чикой	Свалка ТКО г. Петровск-Забайкальский	Свалка ТКО г. Хилок	Свалка ТКО г. Чита	Свалка ТКО с. Кыра	Свалка ТКО с. Акша	Свалка ТКО с. Дульдурга	Свалка ТКО пгт Могойтуй	Свалка ТКО пгт Агинское	Свалка ТКО г. Балей	Свалка ТКО г. Нерчинск	Свалка ТКО пгт Вершино-Дарасунский
Забайкальский край														
«Забайкальский район»														
Муниципальный район «Калганский район»	150,8	715,9	1073,1	1058,3	912,1	629,0	753,3	601,8	531,4	411,7	447,9	346,5	378,2	478,9
Муниципальный район «Карымский район»	441,5	214,6	571,8	557,0	410,8	127,7	375,9	224,3	161,0	94,7	120,6	306,5	237,6	206,0
Муниципальный район «Город Краснокаменск и Краснокаменский район»	11,8	669,7	1026,9	1012,1	865,9	582,8	707,1	555,6	485,2	365,5	401,7	356,9	441,9	542,6
Муниципальный район «Красночикойский район»	1050,9	395,5	76,6	194,2	324,2	506,8	921,6	770,0	706,6	707,8	666,3	859,3	790,4	758,8
Муниципальный район «Кыринский район»	731,0	564,3	921,5	906,7	760,5	477,4	39,1	193,1	257,5	387,9	346,4	567,8	647,0	615,4
Муниципальный район «Могойтуйский район»	331,8	326,5	683,7	668,8	522,6	239,5	363,8	212,3	142,0	22,2	58,4	168,6	191,5	207,4
Муниципальный район «Могочинский район»	814,0	723,6	1080,8	1066,0	919,8	613,9	937,7	786,2	722,8	542,9	586,1	468,8	399,9	442,9

Муниципальное образование / Объект размещения ТКО	Расстояние от центра муниципального образования до объекта размещения отходов по дорогам общего пользования, км													
	Полигон ТКО г. Краснокаменск	Свалка ТКО с. Улёты	Свалка ТКО с. Красный Чикой	Свалка ТКО г. Петровск-Забайкальский	Свалка ТКО г. Хилок	Свалка ТКО г. Чита	Свалка ТКО с. Кыра	Свалка ТКО с. Акша	Свалка ТКО с. Дульдурга	Свалка ТКО пгт Могойтуй	Свалка ТКО пгт Агинское	Свалка ТКО г. Балей	Свалка ТКО г. Нерчинск	Свалка ТКО пгт Вершино-Дарасунский
Забайкальский край														
Муниципальный район «Нерчинский район»	488,4	398,0	755,2	740,4	594,2	288,3	612,1	460,6	397,2	217,3	260,5	143,2	74,3	117,3
Муниципальный район «Оловяннинский район»	246,4	419,0	776,2	761,4	615,2	332,1	456,4	304,9	234,5	114,8	151,0	123,5	208,5	309,1
Муниципальный район «Ононский район»	341,3	378,4	735,6	720,7	574,6	291,4	415,8	187,3	193,9	151,9	107,4	258,3	343,3	333,3
Муниципальный район «Петровск-Забайкальский район»	1009,0	353,6	160,2	37,1	155,3	464,9	879,7	728,2	664,8	665,9	624,4	817,4	748,6	716,9
Муниципальный район «Сретенский район»	393,8	565,7	922,9	908,1	761,9	455,9	779,8	628,3	564,9	337,5	380,7	253,1	169,5	285,0
Муниципальный район «Тунгиро-Олёкминский район»	900,7	810,4	1167,6	1152,7	1006,6	700,6	1024,5	872,9	809,5	629,7	672,9	555,5	486,7	529,6
Муниципальный район «Улётовский район»	742,3	86,9	326,0	311,2	165,0	198,2	613,0	461,5	398,1	399,2	357,7	550,7	481,9	450,2
Муниципальный район «Хилокский район»	892,0	236,6	312,0	188,9	42,7	347,9	762,7	611,2	547,8	549,0	507,5	700,5	631,6	600,0

Муниципальное образование / Объект размещения ТКО	Расстояние от центра муниципального образования до объекта размещения отходов по дорогам общего пользования, км													
	Полигон ТКО г. Краснокаменск	Свалка ТКО с. Улёты	Свалка ТКО с. Красный Чикой	Свалка ТКО г. Петровск-Забайкальский	Свалка ТКО г. Хилок	Свалка ТКО г. Чита	Свалка ТКО с. Кыра	Свалка ТКО с. Акша	Свалка ТКО с. Дульдурга	Свалка ТКО пгт Могойтуй	Свалка ТКО пгт Агинское	Свалка ТКО г. Балей	Свалка ТКО г. Нерчинск	Свалка ТКО пгт Вершино-Дарасунский
Забайкальский край														
Муниципальный район «Черныщевский район»	557,0	466,7	823,9	809,1	662,9	356,9	680,8	529,2	465,8	286,0	329,2	211,8	143,0	185,9
Муниципальный район «Читинский район»	589,9	185,0	542,2	527,3	381,2	75,2	460,6	309,1	245,7	246,9	205,4	315,7	246,9	215,2
Муниципальный район «Шелопугинский район»	236,1	509,4	866,6	851,8	705,6	399,6	628,5	476,9	406,6	274,9	323,1	96,3	128,0	228,7
Муниципальный район «Шилкинский район»	446,6	346,8	704,0	689,2	543,0	237,1	441,5	289,9	219,6	92,9	136,1	139,0	76,4	92,3

Продолжение таблицы 9.1.

Муниципальное образование / Объект размещения ТКО	Расстояние от центра муниципального образования до объекта размещения отходов по дорогам общего пользования, км

	Свалка ТКО г. Шилка	Свалка ТКО г. Борзя	Свалка ТКО пгт Забайкальск	Свалка ТКО с. Александровский Завод	Свалка ТКО с. Нерчинский Завод	Свалка ТКО пгт Приаргунск	Свалка ТКО с. Газимурский Завод	Свалка ТКО г. Сретенск	Свалка ТКО г. Могоча	Свалка ТКО пгт Новая Чара	Свалка ТКО пгт Черныше вск	Свалка ТКО пгт Карымское	Свалка ТКО пгт Ясногорск	Свалка ТКО п.ст. Куанда
Забайкальский край														
Городской округ «Город Чита»	220,5	391,1	483,7	500,3	598,6	659,5	484,1	369,4	585,7	1714,8	301,3	99,0	274,3	1878,3
Городской округ «Город Петровск-Забайкальский»	692,4	855,2	947,8	964,5	1070,5	1123,7	956,0	841,3	1057,6	2186,7	773,2	563,2	738,5	1964,4
Городской округ ЗАТО п. Горный	308,0	470,8	563,4	580,1	686,1	739,3	571,5	456,8	673,2	1802,3	388,8	178,8	354,1	1965,8
Городской округ «Посёлок Агинское»	161,9	232,5	325,1	341,7	523,9	500,9	446,7	301,4	565,3	1694,4	280,9	114,9	115,8	1857,9
Акшинский муниципальный округ	414,5	400,9	493,5	510,2	692,3	669,4	615,1	563,4	779,7	1908,9	495,3	232,4	284,2	2072,3
Александрово-Заводский муниципальный округ	262,7	152,1	244,7	9,0	191,1	132,5	101,1	191,9	603,2	1732,3	318,7	396,5	225,4	1895,7
Каларский муниципальный округ	1558,9	1791,5	1884,1	1762,3	1853,1	1885,7	1738,6	1623,9	1168,5	25,7	1434,5	1697,4	1738,2	170,7
Нерчинско-Заводский муниципальный округ	394,2	362,2	348,9	215,0	37,5	195,0	151,9	323,4	734,7	1863,8	450,3	591,9	435,5	2027,3
Приаргунский муниципальный округ	524,7	239,0	156,7	104,6	162,9	49,7	245,4	303,2	865,2	1994,3	580,8	507,2	336,0	2157,8
Тунгокоченский муниципальный округ	248,7	555,8	648,4	526,6	617,4	650,1	502,9	388,2	604,6	1733,7	320,2	387,2	447,3	1897,2
Муниципальный район «Агинский район»	203,5	223,2	315,8	332,4	514,5	491,6	437,3	343,0	606,9	1736,0	322,5	155,7	157,4	1899,5

Муниципальное образование / Объект размещения ТКО	Расстояние от центра муниципального образования до объекта размещения отходов по дорогам общего пользования, км													
	Свалка ТКО г. Шилка	Свалка ТКО г. Борзя	Свалка ТКО пгт Забайкальск	Свалка ТКО с. Александровский Завод	Свалка ТКО с. Нерчинский Завод	Свалка ТКО пгт Приаргунск	Свалка ТКО с. Газимурский Завод	Свалка ТКО г. Сретенск	Свалка ТКО г. Могоча	Свалка ТКО пгт Новая Чара	Свалка ТКО пгт Черышевск	Свалка ТКО пгт Карымское	Свалка ТКО пгт Ясногорск	Свалка ТКО п.ст. Куанда
Забайкальский край														
Муниципальный район «Балейский район»	117,7	214,1	306,7	222,0	312,8	482,5	198,3	184,2	458,2	1587,4	173,8	315,4	160,9	1750,8
Муниципальный район «Борзинский район»	296,2	34,2	126,9	117,9	300,0	302,7	222,9	362,6	636,7	1765,8	352,2	278,7	107,5	1929,2
Муниципальный район «Газимуро-Заводский район»	367,5	372,7	465,3	229,6	240,3	365,8	119,6	296,7	708,0	1837,1	423,6	565,2	446,0	2000,6
Муниципальный район «Дульдургинский район»	331,1	349,6	442,2	458,9	641,0	618,1	563,8	480,0	696,3	1825,4	411,9	149,0	232,9	1988,9
Муниципальный район «Забайкальский район»	401,0	115,4	33,0	169,8	284,2	168,3	277,6	467,5	741,5	1870,7	457,1	383,6	212,4	2034,1
Муниципальный район «Калганский район»	403,6	251,6	238,3	104,4	78,8	84,3	161,3	332,8	744,1	1873,2	459,7	496,0	324,8	2036,7
Муниципальный район «Карымский район»	180,6	286,9	379,5	396,1	558,7	555,3	444,1	329,5	545,8	1674,9	261,4	3,4	170,2	1838,4
Муниципальный район «Город Краснокаменск и Краснокаменский район»	467,3	181,7	99,3	111,2	218,6	102,8	219,0	309,7	807,8	1936,9	523,4	449,8	278,7	2100,4
Муниципальный район «Красночикойский район»	733,4	896,2	988,9	1005,5	1111,5	1164,7	997,0	882,3	1098,6	2227,7	814,2	604,2	779,5	2081,9

Муниципальное образование / Объект размещения ТКО	Расстояние от центра муниципального образования до объекта размещения отходов по дорогам общего пользования, км													
	Свалка ТКО г. Шилка	Свалка ТКО г. Борзя	Свалка ТКО пгт Забайкальск	Свалка ТКО с. Александровский Завод	Свалка ТКО с. Нерчинский Завод	Свалка ТКО пгт Приаргунск	Свалка ТКО с. Газимурский Завод	Свалка ТКО г. Сретенск	Свалка ТКО г. Могоча	Свалка ТКО пгт Новая Чара	Свалка ТКО пгт Черныше вск	Свалка ТКО пгт Карымское	Свалка ТКО пгт Ясногорск	Свалка ТКО п.ст. Куанда
Забайкальский край														
Муниципальный район «Кыринский район»	590,0	576,4	669,0	685,6	867,7	844,8	790,5	738,8	955,2	2084,3	670,8	407,9	459,6	2247,8
Муниципальный район «Могойтуйский район»	143,8	177,2	269,8	286,4	468,5	445,6	391,3	283,3	547,2	1676,3	262,8	106,5	60,4	1839,8
Муниципальный район «Могочинский район»	426,8	659,4	752,0	630,2	721,0	753,6	606,5	491,8	36,4	1114,7	302,4	565,3	606,1	1278,1
Муниципальный район «Нерчинский район»	101,2	333,7	426,4	304,6	395,4	428,0	280,8	166,1	382,5	1511,6	98,1	239,7	280,5	1675,1
Муниципальный район «Оловяннинский район»	233,8	91,8	184,4	201,0	383,1	360,2	306,0	300,3	574,4	1703,5	289,9	199,1	39,1	1866,9
Муниципальный район «Ононский район»	269,7	186,7	279,3	296,0	478,1	455,2	400,9	435,1	709,2	1838,3	424,7	222,0	132,3	2001,7
Муниципальный район «Петровск-Забайкальский район»	691,5	854,4	947,0	963,6	1069,6	1122,8	955,1	840,4	1056,7	2185,8	772,3	562,3	737,7	2000,2
Муниципальный район «Сретенский район»	216,0	443,7	536,3	279,6	370,4	403,1	255,9	87,7	550,2	1679,3	265,7	407,3	390,5	1842,7
Муниципальный район «Тунгиро-Олёкминский район»	513,5	746,1	838,7	716,9	807,7	840,3	693,2	578,5	109,4	1252,2	389,1	652,0	692,9	1415,7

Муниципальное образование / Объект размещения ТКО	Расстояние от центра муниципального образования до объекта размещения отходов по дорогам общего пользования, км													
	Свалка ТКО г. Шилка	Свалка ТКО г. Борзя	Свалка ТКО пгт Забайкальск	Свалка ТКО с. Александровский Завод	Свалка ТКО с. Нерчинский Завод	Свалка ТКО пгт Приаргунск	Свалка ТКО с. Газимурский Завод	Свалка ТКО г. Сретенск	Свалка ТКО г. Могоча	Свалка ТКО пгт Новая Чара	Свалка ТКО пгт Чернышевск	Свалка ТКО пгт Карымское	Свалка ТКО пгт Ясногорск	Свалка ТКО п.ст. Куанда
Забайкальский край														
Муниципальный район «Улётовский район»	424,8	587,7	680,3	696,9	802,9	856,1	688,4	573,7	790,0	1919,1	505,6	295,6	470,9	2082,6
Муниципальный район «Хилокский район»	574,6	737,4	830,0	846,7	952,6	1005,9	838,1	723,4	939,8	2068,9	655,4	445,4	620,7	2152,0
Муниципальный район «Чернышевский район»	169,8	402,4	495,0	373,2	464,0	496,6	349,5	234,8	239,0	1368,1	45,5	308,3	349,2	1531,5
Муниципальный район «Читинский район»	189,8	435,3	527,9	544,6	567,9	703,8	453,4	338,7	555,0	1684,2	270,6	143,3	318,6	1847,6
Муниципальный район «Шелопугинский район»	153,4	286,8	379,5	121,9	212,7	245,3	98,2	82,6	493,9	1623,0	209,4	351,0	233,6	1786,4
Муниципальный район «Шилкинский район»	28,7	292,0	384,6	300,3	391,1	560,4	276,6	168,2	432,1	1561,2	147,7	119,2	175,3	1724,7

Раздел 10. Данные о планируемых строительстве, реконструкции, выведении из эксплуатации объектов обработки, утилизации, обезвреживания, размещения отходов

10.1. Предложения по основным мероприятиям, направленным на развитие инфраструктуры экологически и санитарно-эпидемиологически безопасного обращения с отходами, в том числе ТКО

Разработка территориальной схемы в части объектов обращения с отходами строится на следующих базовых принципах:

- В соответствии с пунктом 8 статьи 12 Федерального закона от 24 июня 1998 года № 89-ФЗ «Об отходах производства и потребления» захоронение отходов, в состав которых входят полезные компоненты, подлежащие утилизации, запрещается.
  - В целях минимизации накопленного экологического ущерба объекты по утилизации, обработке, обезвреживанию и размещению отходов должны соответствовать требованиям природоохранного законодательства с учетом установленных ограничений и запретов, в том числе предусмотренных статьей 12 Федерального закона от 24 июня 1998 года № 89-ФЗ «Об отходах производства и потребления». К числу обязательных требований для объектов размещения ТКО относятся такие, как: наличие системы учета поступающих отходов, наличие весового и видового контроля поступающих отходов, наличие системы обустройства объектов (подъездные пути, ограждение, накопление и отвод фильтрата, биогаза, дезинфекционные ванны и пр.), наличие регистрации объектов в ГРОРО, наличие лицензии на осуществление деятельности у организации, эксплуатирующей объект, наличие заключений экологической экспертизы на проектную документацию и окончательное установление санитарно-защитной зоны, наличие программы экологического контроля.
  - В соответствии с Рекомендациями Федеральной службы по надзору в сфере природопользования Министерства природных ресурсов и экологии Российской Федерации от 31 мая 2016 года № АС-03-03-36/10394.

Необходимое количество объектов обращения с ТКО и их основные технологические параметры определены на основании:

- выявленных территориальных пустот, формирующихся на протяжении срока действия территориальной схемы, в отношении объектов обращения с отходами, а также расположения областей количественной концентрации отходов;

- логистических расчетов по оптимизации транспортной схемы перемещения ТКО и их балластных фракций после обработки, сгенерированных электронной моделью;
- оптимизационного подхода к определению уровня тарифов на объекты обращения с ТКО в зоне обслуживания регионального оператора.

В результате анализа потребности в необходимых мощностях объектов инфраструктуры в сфере обращения с ТКО сформирован сценарий развития системы по обращению с отходами Забайкальского края.

Территориальной схемой в отношении объектов размещения ТКО предусмотрено:

- увеличение мощности (реконструкция) действующего объекта размещения ТКО – строительство новой карты полигона ТКО г. Краснокаменск;
- строительство новых мощностей для размещения ТКО на территории Забайкальского края в муниципальном районе «Петровск-Забайкальский район», муниципальном районе «Чернышевский район», муниципальном районе «Улётовский район».

Предлагаемые мероприятия позволят восполнить дефицит производственных мощностей объектов размещения ТКО на протяжении всего периода действия территориальной схемы и оптимизировать расходы на транспортирование ТКО.

Потоки ТКО, из которых могут быть выделены полезные фракции, перед захоронением должны проходить обработку.

Во исполнение распоряжения Правительства Российской Федерации от 25 июля 2017 года № 1589-р «Об утверждении перечня видов отходов производства и потребления, в состав которых входят полезные компоненты, захоронение которых запрещается», для достижения целевых показателей по обработке, утилизации и размещению отходов, установленных подпрограммой «Совершенствование охраны компонентов окружающей среды» государственной программы Забайкальского края «Охрана окружающей среды» территориальной схемой предусмотрено строительство четырех объектов для обработки ТКО в муниципальном районе «г. Краснокаменск и Краснокаменский район», муниципальном районе «Петровск-Забайкальский район», муниципальном районе «Чернышевский район», муниципальном районе «Улётовский район».

В ходе реализации предложений территориальной схемы ввод в эксплуатацию объектов обработки позволит с 2025 года осуществлять сортировку порядка 100% ТКО, образующихся на территории Забайкальского края.

В рамках проводимой Правительством Забайкальского края работы по созданию на территории края инфраструктуры по обращению с ТКО, в целях достижения установленных федеральным проектом «Комплексная система

обращения с твердыми коммунальными отходами» национального проекта «Экология» целевых показателей по утилизации ТКО планируется создание объектов утилизации органических фракций ТКО:

- площадка компостирования ТКО при полигоне ТКО г. Краснокаменск мощностью 15 тыс. тонн в год;
- площадка компостирования ТКО при мусоросортировочном заводе в г. Чите мощностью 25 тыс. тонн в год[14];
- площадка компостирования ТКО при полигоне ТКО в Чернышевском районе мощностью 15 тыс. тонн в год;
- площадка компостирования ТКО при перспективном полигоне ТКО г. в Улётовском районе мощностью 25 тыс. тонн в год.

Объекты обработки и утилизации ТКО предполагается размещать в основном при объектах размещения неутилизируемых фракций ТКО.

Доля отбора полезных фракций ТКО от общей массы, поступающих ТКО на объекты обработки (без учета раздельного накопления ТКО), предусмотрена в следующих значениях с возможностью увеличения соответствующего показателя с учетом развития технологий:

- извлечение вторичных материальных ресурсов в объеме от 7% до 15%;
- извлечение органических отходов, пригодных для компостирования в объеме 25%;
- извлечение отходов, пригодных к производству вторичного топлива в объеме 15%.

В целях оптимизации логистики транспортных потоков территориальной схемой предлагается строительство 16 мусороперегрузочных станций.

Для организации системы обращения с ТКО на территории Каларского муниципального округа Забайкальского края территориальной схемой предлагается обустройство площадки временного накопления в п.ст. Куанда и внедрение объекта термической деструкции ТКО в пгт Новая Чара. Предлагаемое технологическое решение обусловлено отсутствием транспортной доступности территории с муниципальными образованиями края и ее природно-климатическими особенностями.

Для достижения поставленных целевых показателей по обработке и утилизации отходов территориальной схемой предлагаются соответствующие мероприятия, перечень которых приведен в таблице 10.1.

---

[14] Предварительное месторасположение

Таблица 10.1. Перечень мероприятий, предлагаемых территориальной схемой

Год ввода / вывода / модернизации	Наименование объекта	Географические координаты WGS84[15]	Мероприятие	Прочая информация
2023	Свалка ТКО г. Нерчинск (МУП «Угольный»)	51.995234, 116.648475	прекращение приема ТКО, подготовка к рекультивации	выводится из схемы потоков ТКО в связи с реализацией мероприятий по рекультивации объекта, предусмотренных Национальным проектом «Экология»
2024	МПС г. Борзя	50.350539, 116.52826	ввод в эксплуатацию	мощность: 21 тыс. тонн/ год
2024	МПС с. Калга	50.929232, 118.939714	ввод в эксплуатацию	мощность: 5 тыс. тонн/ год
2024	МПС пгт Приаргунск	50.332994, 119.096151	ввод в эксплуатацию	мощность: 4 тыс. тонн/ год
2024	ПВН п.ст. Куанда	56.3347, 116.1153	ввод в эксплуатацию	мощность: 1 тыс. тонн/ год
2024	Мусоросортировочный завод в г. Чите	52.0648277, 113.5080717	модернизация объекта	отбор ВМР: от 7% до 15%; отбор органических фракций ТКО: 25%; отбор для производства твердого топлива: 15%
2024	Комплекс по сортировке ТКО в г. Краснокаменске	50.094557, 117.948925	ввод в эксплуатацию	мощность: 50 тыс. тонн/ год; отбор ВМР: 15%; отбор органических фракций ТКО: 25%;

[15] Координаты земельных участков для перспективных объектов указаны ориентировочно и могут быть изменены по решению уполномоченного органа исполнительной власти Забайкальского края

Год ввода / вывода / модернизации	Наименование объекта	Географические координаты WGS84[15]	Мероприятие	Прочая информация
				отбор для производства твердого топлива: 15%
2024	Инсинераторная установка вблизи пгт Новая Чара	56.896355, 118.260213	ввод в эксплуатацию	мощность: 3 тыс. тонн/ год
2024	Свалка ТКО г. Борзя (ООО «ЭКО-Альянс»)	50.350539, 116.52826	прекращение приема ТКО, подготовка к рекультивации	выводится из схемы потоков ТКО в связи с реализацией мероприятий по рекультивации объекта, предусмотренных Национальным проектом «Экология»
2024	Свалка ТКО пгт Забайкальск (ООО «ЭКО-Альянс»)	49.671678, 117.373897	прекращение приема ТКО, подготовка к рекультивации	выводится из схемы потоков ТКО в связи с вводом в эксплуатацию легитимного объекта обращения с ТКО
2024	Свалка ТКО с. Александровский Завод (ООО «ЭКО-Альянс»)	50.909537, 117.928103	прекращение приема ТКО, подготовка к рекультивации	выводится из схемы потоков ТКО в связи с вводом в эксплуатацию легитимного объекта обращения с ТКО
2024	Свалка ТКО с. Нерчинский Завод (ИП Хорошилов А.Е.)	51.302796, 119.665931	прекращение приема ТКО, подготовка к рекультивации	выводится из схемы потоков ТКО в связи с вводом в эксплуатацию легитимного объекта обращения с ТКО
2024	Свалка ТКО пгт Приаргунск (ООО «ЭКО-Альянс»)	50.326993, 119.089195	прекращение приема ТКО, подготовка к рекультивации	выводится из схемы потоков ТКО в связи с вводом в эксплуатацию легитимного объекта обращения с ТКО
2024	Свалка ТКО пгт Новая Чара (ООО «Сатеник»)	56.816595, 118.356915	прекращение приема ТКО, подготовка к рекультивации	выводится из схемы потоков ТКО в связи с вводом в эксплуатацию легитимного объекта обращения с

Год ввода / вывода / модернизации	Наименование объекта	Географические координаты WGS84[15]	Мероприятие	Прочая информация
				ТКО
2024	Свалка ТКО пгт Ясногорск (ООО «ЭКО-Альянс»)	50.892852, 115.778514	прекращение приема ТКО, подготовка к рекультивации	выводится из схемы потоков ТКО в связи с вводом в эксплуатацию легитимного объекта обращения с ТКО
2024	Свалка ТКО п.ст. Куанда	56.3347, 116.1153	прекращение приема ТКО, подготовка к рекультивации	выводится из схемы потоков ТКО в связи с вводом в эксплуатацию легитимного объекта обращения с ТКО
2025	Полигон ТКО г. Краснокаменск (ООО «АТТ»)	50.112712, 117.939486	реконструкция существующего объекта: ввод в эксплуатацию новой карты	мощность: 40 тыс. тонн/год; вместимость: 1000 тыс. тонн
2025	Перспективный полигон ТКО в Улётовском районе	51.399311, 112.464056	строительство нового объекта: ввод в эксплуатацию	мощность: 100 тыс. тонн/год; вместимость: 2500 тыс. тонн
2025	Перспективный полигон ТКО в Петровск-Забайкальском районе	51.244299, 108.862774	строительство нового объекта: ввод в эксплуатацию	мощность: 20 тыс. тонн/год; вместимость: 500 тыс. тонн
2025	Перспективный полигон ТКО в Чернышевском районе	52.559768, 117.008321	строительство нового объекта: ввод в эксплуатацию	мощность: 40 тыс. тонн/год; вместимость: 1000 тыс. тонн
2025	МПС г. Чита	52.120018, 113.362621	ввод в эксплуатацию	мощность: 36 тыс. тонн/ год
2025	МПС с. Красный Чикой	50.376426, 108.691557	ввод в эксплуатацию	мощность: 4 тыс. тонн/ год
2025	МПС г. Хилок	51.339426, 110.509624	ввод в эксплуатацию	мощность: 7 тыс. тонн/ год
2025	МПС с. Акша	50.316448, 113.238842	ввод в эксплуатацию	мощность: 4 тыс. тонн/ год
2025	МПС пгт Агинское	51.078375, 114.550482	ввод в эксплуатацию	мощность: 16 тыс. тонн/ год

Год ввода / вывода / модернизации	Наименование объекта	Географические координаты WGS84[15]	Мероприятие	Прочая информация
2025	МПС г. Балей	51.562921, 116.553119	ввод в эксплуатацию	мощность: 6 тыс. тонн/ год
2025	МПС г. Нерчинск	51.995234, 116.648475	ввод в эксплуатацию	мощность: 12 тыс. тонн/ год
2025	МПС пгт Вершино-Дарасунский	52.350231, 115.597357	ввод в эксплуатацию	мощность: 3 тыс. тонн/ год
2025	МПС г. Шилка	51.88225, 116.038388	ввод в эксплуатацию	мощность: 9 тыс. тонн/ год
2025	МПС с. Газимурский Завод	51.579758, 118.359259	ввод в эксплуатацию	мощность: 2 тыс. тонн/ год
2025	МПС г. Могоча	53.719106, 119.79708	ввод в эксплуатацию	мощность: 9 тыс. тонн/ год
2025	МПС пгт Аксеново-Зиловское	53.053208, 117.475454	ввод в эксплуатацию	мощность: 1 тыс. тонн/ год
2025	МПС пгт Карымское	51.6524, 114.384695	ввод в эксплуатацию	мощность: 8 тыс. тонн/ год
2025	Комплекс по сортировке ТКО в Улётовском районе	51.399311, 112.464056	ввод в эксплуатацию	мощность: 100 тыс. тонн/ год; отбор ВМР: 15%; отбор органических фракций ТКО: 25%; отбор для производства твердого топлива: 15%
2025	Комплекс по сортировке ТКО в Петровск-Забайкальсом районе	51.244675, 108.862141	ввод в эксплуатацию	мощность: 20 тыс. тонн/ год; отбор ВМР: 10%
2025	Комплекс по сортировке ТКО в Чернышевском районе	52.559768, 117.008321	ввод в эксплуатацию	мощность: 55 тыс. тонн/ год; отбор ВМР: 15%; отбор органических фракций ТКО: 25%

Год ввода / вывода / модернизации	Наименование объекта	Географические координаты WGS84[15]	Мероприятие	Прочая информация
2025	Свалка ТКО с. Улёты (ООО «ЭКО-Альянс»)	51.398953, 112.464698	прекращение приема ТКО, подготовка к рекультивации	выводится из схемы потоков ТКО в связи с вводом в эксплуатацию легитимного объекта обращения с ТКО
2025	Свалка ТКО с. Красный Чикой (ООО «ЭКО-Альянс»)	50.376426, 108.691557	прекращение приема ТКО, подготовка к рекультивации	выводится из схемы потоков ТКО в связи с вводом в эксплуатацию легитимного объекта обращения с ТКО
2025	Свалка ТКО г. Петровск-Забайкальский (ООО «Полигон-2»)	51.244836, 108.861455	прекращение приема ТКО, подготовка к рекультивации	выводится из схемы потоков ТКО в связи с вводом в эксплуатацию легитимного объекта обращения с ТКО
2025	Свалка ТКО г. Хилок (ИП Андреевский В.А.)	51.339426, 110.509624	прекращение приема ТКО, подготовка к рекультивации	выводится из схемы потоков ТКО в связи с вводом в эксплуатацию легитимного объекта обращения с ТКО
2025	Свалка ТКО г. Чита (ООО «ЭКО-Альянс»)	52.120018, 113.362621	прекращение приема ТКО, подготовка к рекультивации	выводится из схемы потоков ТКО в связи с вводом в эксплуатацию легитимного объекта обращения с ТКО
2025	Свалка ТКО с. Кыра	49.570406, 112.008035	прекращение приема ТКО, подготовка к рекультивации	выводится из схемы потоков ТКО в связи с вводом в эксплуатацию легитимного объекта обращения с ТКО
2025	Свалка ТКО с. Акша (ООО «ЭКО-Альянс»)	50.316448, 113.238842	прекращение приема ТКО, подготовка к рекультивации	выводится из схемы потоков ТКО в связи с вводом в эксплуатацию легитимного объекта обращения с ТКО
2025	Свалка ТКО с. Дульдурга (ООО	50.682469,	прекращение приема ТКО,	выводится из схемы потоков ТКО

Год ввода / вывода / модернизации	Наименование объекта	Географические координаты WGS84[15]	Мероприятие	Прочая информация
	«ЭКО-Альянс»)	113.634066	подготовка к рекультивации	в связи с вводом в эксплуатацию легитимного объекта обращения с ТКО
2025	Свалка ТКО пгт Могойтуй (ООО «ЭКО-Альянс»)	51.302931, 114.969872	прекращение приема ТКО, подготовка к рекультивации	выводится из схемы потоков ТКО в связи с вводом в эксплуатацию легитимного объекта обращения с ТКО
2025	Свалка ТКО пгт Агинское (ООО «ЭКО-Альянс»)	51.078375, 114.550482	прекращение приема ТКО, подготовка к рекультивации	выводится из схемы потоков ТКО в связи с вводом в эксплуатацию легитимного объекта обращения с ТКО
2025	Свалка ТКО г. Балей (МУП «Обелиск»)	51.562921, 116.553119	прекращение приема ТКО, подготовка к рекультивации	выводится из схемы потоков ТКО в связи с вводом в эксплуатацию легитимного объекта обращения с ТКО
2025	Свалка ТКО пгт Вершино-Дарасунский (ООО «ЭКО-Альянс»)	52.350319, 115.597345	прекращение приема ТКО, подготовка к рекультивации	выводится из схемы потоков ТКО в связи с вводом в эксплуатацию легитимного объекта обращения с ТКО
2025	Свалка ТКО г. Шилка (ООО «ЭКО-Альянс»)	51.881669, 116.042766	прекращение приема ТКО, подготовка к рекультивации	выводится из схемы потоков ТКО в связи с вводом в эксплуатацию легитимного объекта обращения с ТКО
2025	Свалка ТКО с. Газимурский Завод (ООО «Кедр»)	51.579758, 118.359259	прекращение приема ТКО, подготовка к рекультивации	выводится из схемы потоков ТКО в связи с вводом в эксплуатацию легитимного объекта обращения с ТКО
2025	Свалка ТКО г. Сретенск (ООО «Бизнес Консалт»)	52.20701, 117.742439	прекращение приема ТКО, подготовка к рекультивации	выводится из схемы потоков ТКО в связи с вводом в эксплуатацию

Год ввода / вывода / модернизации	Наименование объекта	Географические координаты WGS84[15]	Мероприятие	Прочая информация
				легитимного объекта обращения с ТКО
2025	Свалка ТКО г. Могоча (ООО «Полигон-2»)	53.719106, 119.79708	прекращение приема ТКО, подготовка к рекультивации	выводится из схемы потоков ТКО в связи с вводом в эксплуатацию легитимного объекта обращения с ТКО
2025	Свалка ТКО пгт Чернышевск (ООО «Полигон-2»)	52.55606, 117.017841	прекращение приема ТКО, подготовка к рекультивации	выводится из схемы потоков ТКО в связи с вводом в эксплуатацию легитимного объекта обращения с ТКО
2025	Свалка ТКО пгт Карымское (ООО «Бизнес Консалт»)	51.6524, 114.384695	прекращение приема ТКО, подготовка к рекультивации	выводится из схемы потоков ТКО в связи с вводом в эксплуатацию легитимного объекта обращения с ТКО

При проектировании, строительстве / реконструкции объектов обращения с отходами должны соблюдаться положения следующих документов:

- информационно-технического справочника по наилучшим доступным технологиям «Размещение отходов производства и потребления» ИТС 17–2021;
- ГОСТ Р 56828.30–2017 «Наилучшие доступные технологии. Ресурсосбережение. Методология обработки отходов в целях получения вторичных топливно-энергетических ресурсов»;
- ГОСТ Р 56828.31–2017 «Наилучшие доступные технологии. Ресурсосбережение. Иерархический порядок обращения с отходами».

Конкретные технологические решения в части строительства/реконструкции объектов обращения с отходами будут предусмотрены на этапе подготовки и согласования проектно-технической документации при условии выполнения запланированных целевых показателей, установленных территориальной схемой, и соответствия наилучшим доступным технологиям.

10.2. Направления развития системы организации и осуществления деятельности по сбору, транспортированию, обработке, утилизации, обезвреживанию, размещению отходов

10.2.1. Критерии выбора перспективных технологий

Российское законодательство, в том числе природоохранное, в настоящее время гармонизируется в соответствии с концепцией устойчивого развития. Следовательно, система управления отходами также должна строиться на принципах устойчивого развития.

Однако реализация принципов, заложенных в европейскую концепцию управления отходами, лимитируется уровнем компетенции региональных властей. Так, если рассматривать иерархию управления отходами, то опции «предотвращение» и «снижение» количества образующихся отходов (из иерархии обращения с отходами), «ответственность производителя», «принцип предосторожности» требуют федерального регулирования. Другие опции и принципы имеют отражение в российском законодательстве, поэтому на региональном уровне ими следует руководствоваться при установлении целей управления отходами, принятии технических решений и разработке инструментов, стимулирующих эффективное обращение с отходами.

Таким образом, принимая во внимание современные тенденции в области обращения с отходами и уровень компетенции региональной власти, можно заключить, что при разработке критериев выбора перспективных

технологий по обращению с отходами необходимо основываться на следующих принципах:

- принцип «загрязнитель платит» (статья 23 Федерального закона от 24 июня 1998 года № 89-ФЗ «Об отходах производства и потребления»);
- принцип ответственности производителя (статья 24.1, статья 24.2, статья 24.5 Федерального закона от 24 июня 1998 года № 89-ФЗ «Об отходах производства и потребления»);
- принцип экологической безопасности;
- принцип близости (в Российском законодательстве продекларирован близкий по значению принцип «эколого-экономической эффективности»).
- принцип приоритетности обращения с отходами в соответствии с пунктом 2 статьи 3 Федерального закона от 24 июня 1998 года № 89-ФЗ «Об отходах производства и потребления» (рисунок 10.1).

Рисунок 10.1. Принцип приоритетности обращения с отходами

Данные принципы следует дополнить направлениями принципов в соответствии с требованиями законодательства:

- выбор технологий не должен противоречить принципам эколого-экономической эффективности (или принципам использования наилучших доступных технологий при обращении с отходами);
- технологии по обращению с отходами должны применяться комплексно (с учетом местных условий) для обеспечения максимального эколого-экономического эффекта;

- на всех этапах обращения с отходами должны соблюдаться требования действующего законодательства Российской Федерации;
- внедрение технологий обращения с отходами должно подкрепляться комплексом административных, экономических и экологических инструментов;
- максимальное вовлечение заинтересованных сторон в процесс принятия решений по управлению отходами;
- максимальное использование социальных инструментов для информирования и вовлечения населения и иных поставщиков отходов в деятельность по экологически безопасному обращению с отходами;
- построение прозрачной иерархической структуры управления системой санитарной очистки. Обеспечение эффективной координации усилий между участниками системы обращения с отходами с целью принятия грамотных управленческих решений;
- увеличение доли участия частного капитала в системе обращения с отходами;
- внедрение эффективной системы мониторинга и контроля за обращением с отходами;
- обновление и регулирование существующей системы нормативно-правовых актов, направленных на создание новых систем обращения с отходами и поддержки принципов платности любой деятельности, связанной с загрязнением окружающей среды.

С учетом принятых концептуальных подходов построения системы обращения с отходами производства и потребления на территории Забайкальского края и принятой модели развития можно сформулировать основные принципы построения технологической схемы обращения с отходами:

- максимальное использование ресурсного потенциала отходов, предполагающее построение системы обращения с отходами, направленной на извлечение максимального количества вторичного сырья за счет внедрения раздельного сбора (накопления), механобиологической утилизации отходов перед окончательным захоронением;
- минимизация количества отходов, направляемых на захоронение, с целью снижения негативного воздействия на окружающую среду объектов размещения отходов может быть достигнута за счет отбора утильных фракций в виде вторичного сырья;
- снижение токсичности отходов, направляемых на захоронение, за счет: извлечения токсичных отходов на стадии накопления и сбора. Основным требованием к захоронению отходов должен стать принцип исключения захоронения отходов, обладающих ресурсным потенциалом.

- создание объектов утилизации отходов с целью повышения экономической эффективности инвестиций в развитие отрасли, формирования в регионе экономики замкнутого цикла и минимизации негативного воздействия на стадии утилизации отходов;
- максимальное вовлечение частных инвесторов в развитие системы обращения с отходами с целью снижения нагрузки на бюджеты различных уровней.

При выборе технологических решений по сбору, транспортированию, обработке, утилизации, обезвреживанию и размещению ТКО на территории Забайкальского края необходимо анализировать передовой опыт регионов России по выбору наилучших доступных технологий.

10.2.2. Технико-экономическая характеристика технологий и оборудования по обработке (сортировке), утилизации, обезвреживанию и размещению ТКО

10.2.2.1. Технико-экономические характеристики объектов мусоросортировки

Сортировка отходов позволяет выделить вторичные материальные ресурсы для переработки, сокращает затраты на вывоз отходов на место их захоронения, а также значительно продлевает срок эксплуатации полигона.

Состав типового мусоросортировочного комплекса:

- конвейер цепной, подающий из приямка на платформу;
- конвейер ленточный сортировочный;
- конвейер цепной, подающий отсортированные ТКО в пресс;
- конвейер ленточный для удаления «хвостов» реверсивный;
- сортировочная платформа;
- пресс для вторичного сырья;
- пресс для отходов;
- сепаратор магнитный;
- грохоты или вибрационные сепараторы;
- система АСУ со шкафами управления.

Состав оборудования и технологических процессов типового мусоросортировочного комплекса:

- Подающий конвейер с приямком. Необходим для подачи ТКО на сортировочную линию. На промышленную бетонную площадку под навесом ТКО доставляются мусоровозами. Поступающие отходы разгружают на бетонные полы площадки приема мусора (ТКО). Крупногабаритные предметы выбираются из ТКО и перевозятся или переносятся на площадку работы с КГО. Остальные ТКО экскаватором или погрузчиком сдвигаются в приямок подающего конвейера. Цепной

подающий конвейер необходим для подъема отходов на сортировочную площадку.

- Сортировочная платформа. Конструкционный элемент, необходимый для большей эффективности в плане количественного и качественного сбора полезных фракций из потока ТКО.
- Сортировочный конвейер. Конвейер предназначен для работы операторов по сортировке ТКО. Оператор при выделении полезной фракции сбрасывает ее в бункер вниз. Вдоль сортировочного конвейера расположены посты (рабочие места) с люками. С каждой стороны конвейера располагается установленное количество постов. Количество человек, обслуживающих линию сортировки, также зависит от количества постов. Часть выделенных компонентов (макулатура, ПЭТФ, пластмасса высокого и низкого давления и т. д.) через люки поступает в накопительные отделения, и попадает в передвижные контейнеры или на бетонное основание. Мусоросортировочный комплекс может комплектоваться сортировочной кабиной для более комфортной работы персонала комплекса. Сортировочный ленточный конвейер установлен на платформе для сортировки и предназначен для транспортировки ТКО и для ручной разборки. В сортировочной кабине с двух сторон сортировочного ленточного конвейера организованы посты ручного отбора вторичного сырья. Из ТКО последовательно отбираются бумага, картон, текстиль, пленка, пластиковые бутылки, цветной металлолом, стекло и др. Стекло и цветной металлолом сбрасываются через люки в стоящие на полу контейнеры. Бумага, картон, текстиль, пленка и пластиковые бутылки сбрасываются через люки в бункеры или на бетонное основание и по мере наполнения перемещаются к цепному подающему в пресс конвейеру. Возможен вариант автоматизированной подачи полезной фракции.
- Реверсивный ленточный конвейер. Оставшиеся после выбора ценных компонентов отходы (хвосты сортировки) способом перегрузки поступают на реверсивный конвейер, а затем в открытые контейнеры, либо в пресс компакторы, расположенные под конвейерной лентой с правой и с левой сторон конвейера, либо в специальный горизонтальный пресс. Использование горизонтальных прессов позволяет продлевать срок службы полигона. Подача материала производится в левую или в правую сторону, что обеспечивает безостановочную работу комплекса.
- Конвейер для полезной фракции подающий в пресс. Отсортированные полезные фракции из-под сортировочной платформы при помощи ковшового трактора ссыпаются в приямок подающего конвейера. Последний, в свою очередь, осуществляет подачу материла в загрузочное окно пресса для прессования вторсырья.
- Пресс для ТКО. Стационарные прессы предназначены для снижения объема вывозимых с сортировки «хвостов».

- Пресс для вторичного сырья. Пресс для вторичного сырья позволяет делать брикеты весом до 1000 кг. Вторичное сырье: картон, пленка, бутылки ПЭТ, мешковина и т. д. брикетируются для последующей загрузки в автотранспорт и продажи. Пресс необходим для прессования вторичного сырья. Автоматический пресс применяется для сырья, образование которого происходит постоянно небольшими количествами, то есть требуется накопление отходов для прессования его в тюк. Прессование является необходимым условием для возможности перевозки и продажи вторичных материальных ресурсов.
- Вибрационный сепаратор или грохот (дополнительный элемент МСК). Используется для фильтрации мелких фракций ТКО: земля, пыль и т. д. Устанавливается перед сортировочным конвейером для повышения эффективности сортировки ТКО. Если прибывающий мусор или отходы содержат много грунта – например, привезенный со свалок, – вибрационный сепаратор или грохот является необходимым для эффективной сортировки ТКО.
- Перфоратор ПЭТ-тары (дополнительный элемент МСК). Используется для прокалывания ПЭТ-тары с целью подготовки ее к прессованию. Большинство ПЭТ-тары приходит закрытой, поэтому в ней остается воздух, и при прессовании эта тара будет занимать дополнительный объем, что уменьшит плотность спрессованной кипы и, соответственно, ее ценность, а также увеличит расходы на транспортирование.
- Разрыватель пакетов (дополнительный элемент МСК). Устройство предназначено для открывания мусорных пакетов, в которых приходит до 2/3 коммунальных отходов, что позволяет произвести сортировку его содержимого.
- Шредер (дополнительный элемент МСК). Используется для измельчения ТКО. Позволяет измельчить фракции ТКО, чтобы в дальнейшем спрессовать их в более плотные кипы. Размер измельченной фракции может устанавливаться в зависимости от потребностей. Часто устанавливается на участке работы с крупногабаритными отходами.
- Магнитный сепаратор (дополнительный элемент МСК). Используется для автоматического отбора магнитных материалов – стали. В том месте, где устанавливается магнитный сепаратор, секция конвейера обязательно выполняется из немагнитной стали.
- Вихретоковый сепаратор (дополнительный элемент МСК). Используется для автоматического отбора немагнитных металлов: медь, алюминий и т. д.
- Оптические сепараторы (дополнительный элемент МСК). Используются в автоматических мусоросортировочных комплексах для увеличения процента отбора полезной фракции и уменьшения зависимости сортировочного комплекса от человеческого ресурса.

- Баллистические сепараторы (дополнительный элемент МСК). Используются для автоматического разделения 3D (легкая упаковка, бутылки, жестяные банки, консервные банки) от 2D (бумага, картон и пленка) фракции. При этом материалы мелких фракций, остатки органических продуктов и мелкие неподходящие материалы (камни, песок и т. д.) отсеиваются через отверстия продольных лопастей и собираются в нижней части.
- Сепараторы легкой и тяжелой фракции (дополнительный элемент МСК). Используются для автоматического разделения легкой и тяжелой фракции в мусоросортировочных комплексах.
- Упаковочные машины для ТКО (дополнительный элемент МСК). Используются для придания брикетированным «хвостам» эстетического вида. Также это позволяет использовать «хвосты» для перевозки или переработки в будущем.
- Вертикальные прессы (дополнительный элемент МСК). Используются как альтернатива горизонтальным прессам на маленьких мусоросортировочных комплексах для брикетирования вторичного сырья.
- Пресс-компакторы (дополнительный элемент МСК). Стационарные прессы предназначены для снижения объема вывозимых с сортировки «хвостов». Пресс-компактор спрессовывает материал в присоединяемый закрытый контейнер, который периодически необходимо менять при его заполнении.

10.2.2.2. Технология захоронения ТКО

Полигон – это комплекс природоохранных сооружений, предназначенных для централизованного сбора, обезвреживания и захоронения отходов, предотвращающих попадание вредных веществ в окружающую среду, загрязнения атмосферы, почвы, поверхностных и грунтовых вод, препятствующих распространению грызунов, насекомых и болезнетворных микроорганизмов.

Массив отходов полигона ограничен системами инженерных сооружений: верхним окончательным покрытием и противофильтрационным экраном для управления эмиссией полигона – сокращения неблагоприятного воздействия на окружающую среду.

Основными факторами риска причинения вреда окружающей среде полигонами ТКО являются:

- выброс свалочных газов в атмосферный воздух;
- выброс токсичных веществ в случаях возгорания отходов;
- загрязнение гидрогеологической среды токсичным фильтратом;
- загрязнение поверхностных вод объектов поверхностным стоком и разгрузкой загрязненного подземного стока;

- засорение и загрязнение легкими фракциями ТКО прилегающих территорий.

Свалочный газ образуется в ходе биохимических процессов разложения органических составляющих отходов в теле полигона. Возникающие газы и пары образуют влажную газовую смесь переменного состава. Основными составляющими этой смеси являются метан CH_4, диоксид углерода CO_2.

Из-за своих основных составляющих, а также наличия других опасных компонентов, эмиссия свалочного газа может оказывать вредное влияние на окружающую среду в виде:

- опасности взрыва, горения, задымления;
- помехи рекультивации полигона;
- распространения соответствующего запаха;
- выделения токсичных или опасных для здоровья составляющих;
- выбросов парниковых газов.

Исходя из этого, газы должны быть собраны и утилизированы.

Возникновение свалочного газа происходит в пяти фазах, сокращение образования – в четырех:

- первая фаза: оксидирование (аэробная фаза), – образование свалочного газа;
- вторая фаза – кислое брожение;
- третья фаза – нестабильное брожение метана;
- четвертая фаза – стабильная метановая фаза;
- пятая фаза – метаногенная долгосрочная фаза;
- шестая фаза: фаза поступления воздуха, – уменьшение образования метана;
- седьмая фаза – фаза оксидирования метана;
- восьмая фаза – фаза двуокиси углерода;
- девятая фаза – воздушная фаза.

В связи с длительностью процесса биохимической деградации ТКО происходит местное наложение различных фаз. До строительства системы сбора и обработки свалочного газа необходимо провести тщательные и комплексные исследования, включающие полный анализ состава свалочного газа.

Отвод газа с полигона в первую очередь должен вестись за счет откачки из вертикальных скважин (колодцев), что дает возможность отвода газа с больших площадей различных участков полигона. В связи с проседанием и оседанием тела полигона вследствие уплотнения и массового уменьшения объема в ходе биологических процессов разложения, функциональная работа горизонтального дренажа подвергается большому

риску, и такой дренаж следует использовать в исключительных случаях. Каждый вертикальный колодец с помощью задвижки регулируется отдельно и связан откачивающей трубой с собирающей траверсой регулирующей газовой станции. Газ из скважин поступает в собирающий газопровод, а из него в виде смешанного газа подается к факельному блоку или на блочную ТЭС.

Сборные коллекторы располагают согласно требованиям производственной безопасности в закрытых регулирующих газовых станциях (в первую очередь, защита от мороза в зимнее время). Откачка и утилизация свалочного газа происходит через станцию откачки с помощью интегрированного высокотемпературного факела.

В мировой практике используются различные технологии сбора и использования свалочных газов. В последнее время широкое распространение получили станции активной дегазации и использование гибких труб из пластика.

Несмотря на то, что извлечение свалочного газа связано с уменьшением объема размещенных отходов и экономией эксплуатационного ресурса полигонов ТКО, инвестиционная привлекательность применения технологий утилизации свалочных газов находится в прямой зависимости от обеспеченности традиционными ископаемыми источниками энергии.

Основными факторами, влияющими на загрязнение подземных водоносных горизонтов в результате размещения отходов на полигонах ТКО, являются:

- состав и свойства размещаемых отходов, в связи с чем в территориальной схеме необходимо обеспечить реализацию раздельного накопления и сбора ТКО, особенно в части извлечения опасных отходов;
- свойства грунтов, подстилающих технологические карты для размещения ТКО и определяющие их способность выполнять функции физического и геохимического барьера;
- наличие подстилающего гидрозащитного экрана из синтетической геомембраны, системы сбора и очистки фильтрата.

Применительно к размещению ТКО наилучшими доступными технологиями, рекомендуемыми для применения в Забайкальском крае, следует считать технологии захоронения предварительно сортированных ТКО на полигонах, имеющих гидроизолирующий экран, систему сбора и очистки токсичного фильтрата, систему сбора и использования свалочных газов, участок компостирования, оборудование по размещению на полигоне с высокой степенью уплотнения катками-компакторами.

10.2.2.3. Требования к мусороперегрузочным станциям

В некоторых ситуациях, учитывая существующие схемы расположения объектов обращения с ТКО, прямое транспортирование при помощи специализированного автотранспорта характеризуется относительно незначительной полезной нагрузкой и связано с высокими расходами на оплату труда обслуживающего персонала и горюче-смазочных материалов, что приводит к чрезвычайно высоким издержкам. В указанных случаях целесообразно создавать промежуточные станции перегрузки ТКО (мусороперегрузочные станции, рисунок 10.2), где отходы уплотняются и перегружаются в крупнотоннажный транспорт.

Рисунок 10.2. Схема мусороперегрузочной станции

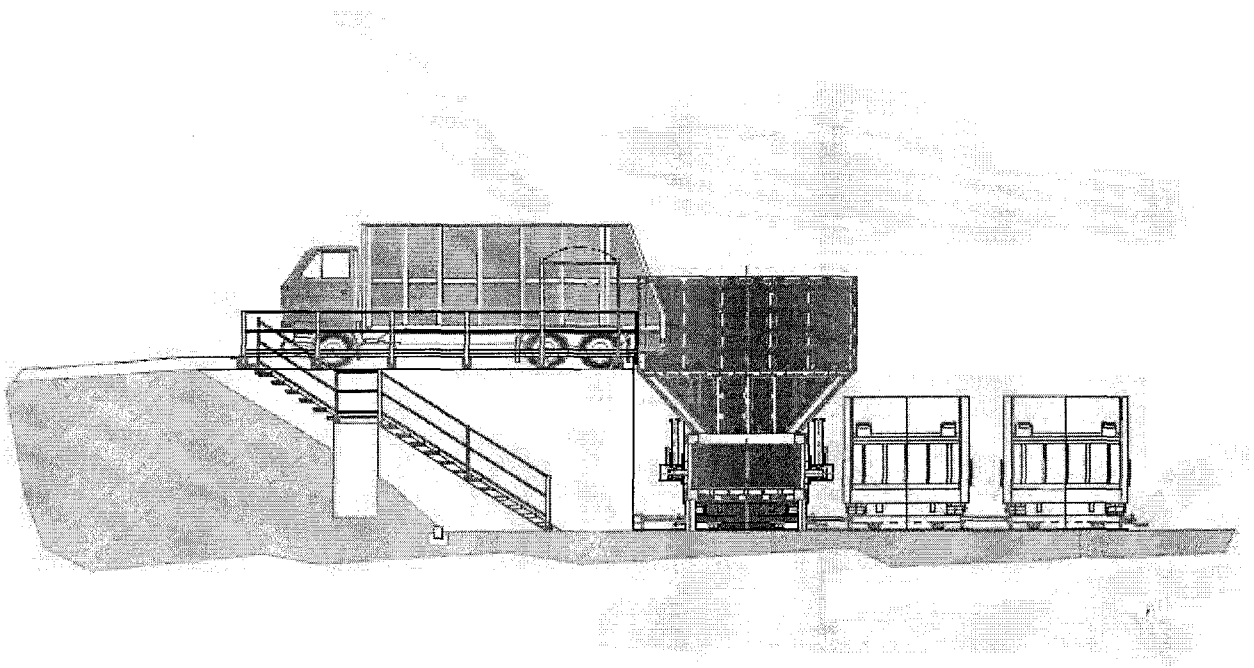

Различают два типа уплотнительных систем: стандартный пресс и пресс с камерой предварительной подпрессовки (рисунок 10.3).

Пресс с камерой предварительного прессования сначала уплотняет отходы в загрузочном окне и после этого, уже уплотненными, прессует их далее в накопительный контейнер. Такое оборудование особенно подходит для несортированного (в том числе крупногабаритного) мусора. Стандартный пресс, наоборот, осуществляет уплотнение непосредственно в контейнере.

Рисунок 10.3. Принцип работы мусороперегрузочного пресса

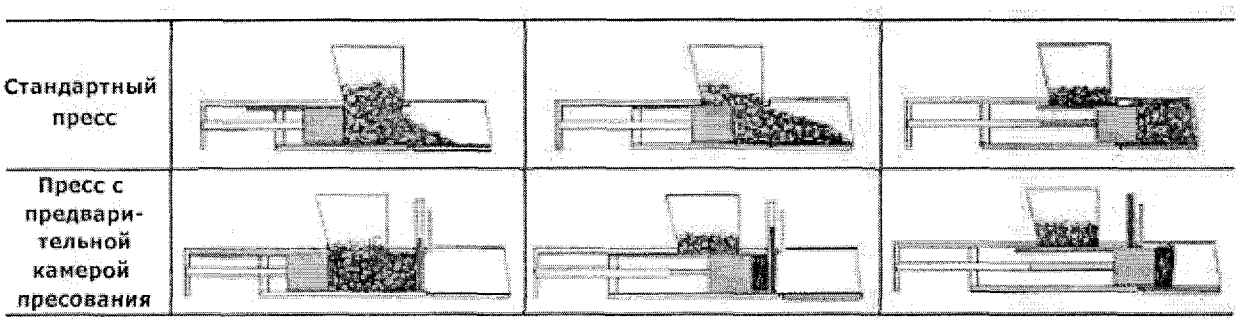

Преимуществами мусороперегрузочных станций являются:

- снижение затрат (время и топливо) на транспортирование отходов от потребителя до объектов обращения с отходами;
- снижение нагрузки на транспортную сеть и выброса загрязняющих веществ в атмосферный воздух;
- горизонтально расположенный поршень пресса в полиамидных направляющих, не требующих никакого технического обслуживания, для уплотнения крупногабаритных отходов.

После постройки МПС мусоровывозящая техника выгружает собранные ранее отходы не на полигон, а в перегрузочную станцию, состоящую из стационарного пресса и автоматически меняющихся контейнеров большой емкости. Подъезжающие машины выгружают ТКО в приемный бункер, под воронкой которого располагается загрузочное окно стационарного пресса. Усиленное прессование позволяет снизить объем мусора в 5–7 раз. После того как контейнер заполнен, он автоматически «отстегивается» от пресса и меняется на пустой. Контейнеры находятся на специальных роликах, что позволяет автоматически заменить полный контейнер на пустой. Полные контейнеры вывозятся для выгрузки на полигоны. Для увеличения экономического эффекта иногда одна машина везет сразу 2 контейнера (второй на прицепе).

Пропускная способность таких станций составляет порядка 1000 куб. м/ч, при условии использования одного стационарного пресса.

10.2.2.4. Технология обезвреживания отходов термическим способом

Термическое обезвреживание отходов на современном уровне развития науки и техники обеспечивает практически полное разрушение находящихся в отходах органических вредных веществ, что достигается с помощью высоких температур (более 1000 °С). Это относится и к диоксинам и фуранам, которые разрушаются более чем на 90 %. При температуре 850 °С диоксины расщепляются на их составные части. При охлаждении дымовых газов существует возможность того, что очень небольшая часть образовавшихся фрагментов снова соединится. Для их надежного отделения применяются рукавные фильтры в системе очистки дымовых газов с возможностью дополнительной подачи порошкообразного активированного угля и, тем самым, эффективной сепарации всех диоксинов и фуранов. Эти

технологические решения закладываются при создании целого ряда установок термического обезвреживания отходов методом сжигания.

Сжиганием называется контролируемый процесс окисления твердых, пастообразных или жидких горючих отходов, содержащих органические вещества. При горении в основном образуются диоксид углерода, вода и зола. Сера и азот, содержащиеся в отходах, образуют при сжигании различные оксиды, а хлор восстанавливается до HCl.

При термическом обезвреживании отходов возникает необходимость соблюдения следующих условий осуществления термического процесса:

- необходимость сжигать отходы с большими избытками воздуха из-за широкого диапазона изменения теплоты сгорания и состава их компонентов;
- обязательная выдержка газообразных продуктов сгорания при температуре более 850 °С в течение 2 с и более для деструкции органических загрязнителей, в первую очередь полихлорированных дибензодиоксинов и фуранов;
- ограничение температуры дымовых газов на входе в конвективные поверхности (не более 750 °С) по условиям минимизации шлакования этих поверхностей;
- поддержание оптимальной для работы системы газоочистки температуры дымовых газов на выходе из котла (обычно 180 °С – 200 °С);
- обязательное применение многоступенчатой системы газоочистки.

10.2.2.5. Технологии утилизации ТКО

Отсортированные вторичные материальные ресурсы могут перерабатываться на площадках, создаваемых на базе планируемых к строительству объектов.

10.2.2.5.1. Переработка пластмасс

Учитывая высокую долю пластика в составе ТКО и его высокую устойчивость к биодеградации, необходимо оборудовать мощности для переработки пластмасс.

Методы переработки пластмасс:

- формование из полимеров, находящихся в вязко-текучем состоянии – литье под давлением, экструзия, прессование, спекание и др.;
- формование из полимеров, находящихся в высокоэластическом состоянии, обычно с использованием листов или пленочных заготовок (вакуумформование, пневмоформование, горячая штамповка и др.);
- формование из полимеров, находящихся в твердом (кристаллическом или стеклообразном) состоянии, основанное на способности таких

полимеров проявлять высокоэластичность (штамповка при комнатной температуре, прокатка и др.);

- формование с использованием растворов и дисперсий полимеров (получение пленок методом полива, формование изделий окунанием формы, ротационное формование пластизолей).

Предварительная подготовка отходов пластика к дальнейшему использованию осуществляется методами холодного и горячего гранулирования.

10.2.2.5.2. Биотермическая переработка ТКО (компостирование)

Компостирование отходов может осуществляться несколькими способами, которые отличаются:

- уровнем механизации (площадки компостирования, биотермические барабаны, тоннели и т. п.);
- условиями и сроками проведения процесса (от нескольких недель до 2 лет);
- качеством компоста (предварительная очистка от балластных компонентов или грохочение готового компоста).

Методы биотермической переработки:

- Аэробное компостирование на площадках (с механическим перемешиванием или с использованием принудительной аэрацией). Процесс осуществляется в штабелях на обвалованных асфальтобетонных или бетонных площадках с использованием средств механизации. Из предварительно обработанных ТКО формируются штабеля, в которых происходят процессы аэробного биотермического компостирования.
- Аэробное компостирование в закрытых реакторах. Материал загружается постепенно в реактор, внутри которого осуществляется перемешивание материала и постоянная подача кислорода. При этом идет строгий контроль за уровнем влажности и кислорода. В случае необходимости материал увлажняется. Применяется в условиях ограниченности земельных ресурсов. Аэрация (снабжение кислородом) осуществляется с помощью подачи горячего воздуха. По окончании активной стадии любого из приведенных видов компостирования, начинается стадия вызревания, которая длится 3–6 недель. Далее материал просеивается для удаления посторонних элементов (пластик, стекло и т. д.). Применяют две принципиальные схемы аэробного компостирования: с предварительным дроблением ТБО и без предварительного дробления. В первом случае для измельчения ТБО используют специальные дробилки, во втором – измельчение (менее эффективное) происходит за счет многократного

перелопачивания компостируемого материала. Неизмельченные фракции отделяют на контрольном грохоте. Установки компостирования, оснащенные дробилками для предварительного измельчения ТБО, обеспечивают больший выход компоста и дают меньше отходов производства.

- Анаэробное компостирование (в условиях отсутствия (или минимального присутствия) кислорода). Получаемый продукт: сухой дигестат, жидкая фракция, биогаз (состоящий из метана на 60–70%), углекислого газа (30–40%) и других элементов в минимальном количестве. При отделении метана от других элементов, он может быть использован для генерации электроэнергии, тепла или продан как топливо для автомобилей.

Анаэробный дигестат (сухая часть вещества, прошедшего переработку) производится с помощью отжима субстанции. Жидкая фракция может быть использована для стабилизации влажности следующих циклов переработки или как жидкое удобрение. Сухой дигестат может быть использован далее для создания компоста (необходимый этап любого аэробного компостирования).

При биотермической переработке (компостировании) ТКО достигаются следующие цели:

- значительное уменьшение объема ТКО;
- снижение класса опасности и стоимости захоронения;
- получаемый компост используется в благоустройстве, для рекультивации нарушенных земель и карт полигона ТКО;
- очищенный от примесей компост является органоминеральным удобрением.

Раздел 11. Оценка объема соответствующих капитальных вложений в строительство, реконструкцию, выведение из эксплуатации объектов обработки, утилизации, обезвреживания, размещения отходов

Создание перспективной инфраструктуры обращения с отходами включает в себя реконструкцию действующих и строительство новых объектов обращения с отходами.

Базовый размер капитальных вложений, требуемый на реализацию указанных в разделе 10 мероприятий принят на основании информации, предоставленной потенциальными инвесторами.

Базовый размер капитальных вложений приведен в цены соответствующего года инвестирования с применением индекса потребительских цен (далее – ИПЦ) на уровне, установленного в базовом варианте Прогноза социально-экономического развития Российской Федерации на 2022 год и на плановый период 2023 и 2024 годов (далее – Прогноз СЭР РФ). ИПЦ на 2025 год и последующие годы принят на уровне ИПЦ 2024 года.

Совокупные прогнозные значения капитальных вложений в ценах соответствующего года инвестирования представлены в таблице 11.1. Прогнозные значения капитальных вложений в разрезе объектов обращения с отходами представлены в приложении Б2 к территориальной схеме.

Размер капитальных вложений подлежит утверждению Региональной службой по тарифам и ценообразованию Забайкальского края в рамках рассмотрения и согласования инвестиционных программ на строительство/реконструкцию объектов в области обращения с ТКО.

Таблица 11.1. Совокупные прогнозные значения капитальных вложений

Тип объекта/Год инвестирования	2023	2024	Итого
Объекты размещения (тыс. руб. без учета НДС)	-	1 519 323	1 519 323
Объекты сортировки (тыс. руб. без учета НДС)	845 550	1 605 982	2 451 532
Объекты перегрузки ТКО (тыс. руб. без учета НДС)	37 807	170 383	208 190
Объекты временного накопления ТКО (тыс. руб. без учета НДС)	12 602	-	12 602
Объекты обезвреживания (тыс. руб. без учета НДС)	8 811	-	8 811
Всего	904 770	3 295 688	4 200 458

Для территориальной схемы выполнена оценка стоимости рекультивации нарушенных земель, используемых под места несанкционированного накопления отходов, перечень которых приведен в разделе 5 территориальной схемы. В основу расчета легли проекты рекультивации объектов размещения отходов в различных субъектах

Российской Федерации. Стоимость работ приведена к ценам 2022 года и составляет 61 419,85 тысячи рублей за 1 гектар. Прогнозная стоимость рекультивации приведена в таблице 5.7 раздела 5 территориальной схемы.

Раздел 12. Прогнозные значения предельных тарифов в области обращения с твердыми коммунальными отходами

Прогнозные значения предельных тарифов в области обращения с ТКО определены по аналогии с установлением тарифов в области обращения с ТКО в соответствии с Основами ценообразования в области обращения с твердыми коммунальными отходами, утвержденными постановлением Правительства Российской Федерации от 30 мая 2016 года № 484 «О ценообразовании в области обращения с твердыми коммунальными отходами», с учетом показателей, предусмотренных прогнозом социально-экономического развития Российской Федерации, а также объема необходимых капитальных вложений в строительство, реконструкцию объектов обращения с ТКО.

Предельные тарифы в области обращения с ТКО утверждаются Региональной службой по тарифам и ценообразованию Забайкальского края.

Значения тарифов, приведенные в территориальной схеме, являются прогнозными и приведены справочно.

Значения прогнозных единых тарифов регионального оператора с учетом инвестиционных надбавок и расходов на приобретение контейнеров и бункеров и их содержание представлены в таблице 12.1

Таблица 12.1. Прогнозный единый тариф регионального оператора

Тариф/Прогнозный период, год	Ед. изм.	2023	2024	2025	2026	2027	2028	2029	2030	2031
Единый тариф регионального оператора	руб./тонна	5 814,64	6 408,09	10 610,55	11 035,00	11 476,36	11 935,45	12 412,91	12 909,45	13 425,82
Единый тариф регионального оператора	руб./куб. м	639,61	704,89	1 167,16	1 213,85	1 262,40	1 312,90	1 365,42	1 420,04	1 476,84

Раздел 13. Сведения о зонах деятельности региональных операторов

В соответствии с Федеральным законом от 24 июня 1998 года № 89-ФЗ «Об отходах производства и потребления» к полномочиям субъектов Российской Федерации в области обращения с отходами относятся организация деятельности по накоплению (в том числе раздельному накоплению), сбору, транспортированию, обработке, утилизации, обезвреживанию и захоронению ТКО, и регулирование деятельности региональных операторов по обращению с ТКО. Юридическому лицу присваивается статус регионального оператора и определяется зона его деятельности на основании конкурсного отбора, который проводится уполномоченным органом исполнительной власти субъекта Российской Федерации в порядке, установленном Правительством Российской Федерации.

Согласно результатам проведенного конкурсного отбора регионального оператора по обращению с твердыми коммунальными отходами на территории Забайкальского края, статус регионального оператора присвоен ООО «ОЛЕРОН+» сроком на 10 лет.

В соответствии с пунктом 1.2 Соглашения между Министерством природных ресурсов Забайкальского края и региональным оператором от 30 марта 2018 года зоной деятельности регионального оператора является территория Забайкальского в границах муниципальных образований. Перечень муниципальных образований, входящих в состав Забайкальского края, определяющих зону деятельности регионального оператора представлен в таблице 13.1.

Таблица 13.1. Перечень муниципальных образований, входящих в состав Забайкальского края, определяющих зону деятельности регионального оператора

№ п/п	Наименование муниципального образования
Забайкальский край	
1	Городской округ «Город Чита»
2	Городской округ «Город Петровск-Забайкальский»
3	Городской округ ЗАТО п. Горный
4	Городской округ «Посёлок Агинское»
5	Акшинский муниципальный округ
6	Александрово-Заводский муниципальный округ
7	Каларский муниципальный округ
8	Нерчинско-Заводский муниципальный округ
9	Приаргунский муниципальный округ
10	Тунгокоченский муниципальный округ
11	Муниципальный район «Агинский район»
12	Муниципальный район «Балейский район»
13	Муниципальный район «Борзинский район»
14	Муниципальный район «Газимуро-Заводский район»
15	Муниципальный район «Дульдургинский район»

№ п/п	Наименование муниципального образования
Забайкальский край	
16	Муниципальный район «Забайкальский район»
17	Муниципальный район «Калганский район»
18	Муниципальный район «Карымский район»
19	Муниципальный район «Город Краснокаменск и Краснокаменский район»
20	Муниципальный район «Красночикойский район»
21	Муниципальный район «Кыринский район»
22	Муниципальный район «Могойтуйский район»
23	Муниципальный район «Могочинский район»
24	Муниципальный район «Нерчинский район»
25	Муниципальный район «Оловяннинский район»
26	Муниципальный район «Ононский район»
27	Муниципальный район «Петровск-Забайкальский район»
28	Муниципальный район «Сретенский район»
29	Муниципальный район «Тунгиро-Олёкминский район»
30	Муниципальный район «Улётовский район»
31	Муниципальный район «Хилокский район»
32	Муниципальный район «Чернышевский район»
33	Муниципальный район «Читинский район»
34	Муниципальный район «Шелопугинский район»
35	Муниципальный район «Шилкинский район»

Границы зоны деятельности регионального оператора являются административными границами Забайкальского края.

Раздел 14. Электронная модель территориальной схемы

Электронная модель территориальной схемы обращения с отходами размещена в публичном доступе в сети Интернет по IP-адресу Электронная модель территориальной схемы.

Раздел 15. Заключение

Настоящая территориальная схема обращения с отходами, в том числе с твердыми коммунальными отходами, формирует систему обращения с отходами на территории Забайкальского края и является обязательной для исполнения региональным оператором по обращению с твердыми коммунальными отходами на территории Забайкальского края.

Территориальная схема обращения с отходами базируется на новой модели отношений по обращению с твердыми коммунальными отходами, регламентированной Федеральным законом от 24 июня 1998 года № 89-ФЗ «Об отходах производства и потребления». В соответствии с территориальной схемой формируется новая система накопления твердых коммунальных отходов, включая развитие раздельного накопления ТКО.

Территориальная схема обращения с отходами предусматривает строительство и реконструкцию объектов обработки, утилизации, временного накопления, размещения и обезвреживания отходов. В случае невозможности реализации мероприятий, предусмотренных территориальной схемой, в территориальную схему должны быть внесены соответствующие изменения. При этом региональный оператор вправе предложить к реализации собственные проекты строительства и реконструкции объектов обработки, утилизации, обезвреживания и размещения отходов, обеспечивающие достижение целей, предусмотренных настоящей территориальной схемой и соглашением об организации деятельности по обращению с ТКО, заключенным между региональным оператором и уполномоченным органом субъекта Российской Федерации.

Территориальная схема включает в себя электронную модель, в которой имеется база данных для хранения и обработки всей информации по вопросам обращения с отходами на территории Забайкальского края, экономическая модель, а также математическая модель для решения задачи оптимизации транспортных потоков, расположения и технических характеристик объектов по обращению с ТКО.

Раздел 16. Приложения

- Приложение А1: Реестр источников образования ТКО
- Приложение А2: Реестр источников образования отходов производства и потребления, за исключением ТКО
- Приложение А3: Данные статистической отчетности 2-ТП (отходы) за 2019 и 2020 годы

- Приложение А4: Прогноз образования отходов производства и потребления, за исключением ТКО
- Приложение А5. Реестр мест накопления ТКО по данным органов местного самоуправления
- Приложение А6. Перечень фактических мест сбора и накопления ТКО, с которых региональный оператор осуществляет вывоз
- Приложение А7: Перечень мест раздельного накопления по данным регионального оператора
- Приложение А8: Сведения об объектах размещения отходов производства и потребления, в том числе ТКО, включенных в ГРОРО
- Приложение А9: Сведения об объектах размещения отходов производства и потребления, за исключением ТКО, включенных в ГРОРО
- Приложение А10: Характеристика объектов обезвреживания медицинских отходов
- Приложение А11: Реестр источников образования медицинских отходов
- Приложение А12: Реестр мест накопления медицинских отходов
- Приложение А13: Реестр источников образования биологических отходов
- Приложение А14: Характеристика объектов обезвреживания биологических отходов
- Приложение А15: Характеристика объектов размещения биологических отходов
- Приложение А16: Перечень транспортных средств, осуществляющих транспортирование ТКО
- Приложение А17: Существующая схема транспортирования ТКО в 2022 году
- Приложение Б1: Баланс количественных характеристик отходов производства и потребления, за исключением ТКО
- Приложение Б2: Сводная информация об объектах обращения с ТКО, эксплуатация которых предполагается на протяжении срока действия территориальной схемы
- Приложение Б3: Прогнозный баланс количественных характеристик ТКО, целевые показатели
- Приложение В1: Перспективная логистическая модель (схема потоков ТКО на период 2023–2031 годо)
- Приложение Г: Графическое отображение движения отходов от источников их образования до объектов обращения с отходами в 2022 году

ПРИЛОЖЕНИЕ А1
к территориальной схеме обращения
с отходами Забайкальского края

Реестр источников образования ТКО

В разрезе поселений Забайкальского края

№ п/п	Муниципальное образование	Поселение	Географические координаты	Код ОКТМО	Общая масса ТКО (тонн)	Жилые помещения (тонн)	Объекты, не относящиеся к жилому фонду (тонн)	Общий объём ТКО (куб. м.)	Жилые помещения (куб. м.)	Объекты, не относящиеся к жилому фонду (куб. м.)
1	Городской округ «Город Петровск-Забайкальский»	Город Петровск-Забайкальский	51.274889, 108.846689	76715000	4 278,87	2 824,17	1 454,70	38 898,78	25 674,24	13 224,55
2	Городской округ «Город Чита»	Город Чита	52.033973, 113.499432	76701000	120 552,57	66 625,77	53 926,80	1 095 932,42	605 688,78	490 243,64
3	Городской округ «Посёлок Агинское»	Посёлок городского типа Агинское	51.103662, 114.537849	76702000	3 481,12	2 691,22	789,90	31 646,51	24 465,60	7 180,91
4	Городской округ ЗАТО п. Горный	Посёлок Горный	51.555553, 113.036953	76785000	2 312,39	1 960,13	352,26	21 021,73	17 819,38	3 202,35
5	Акшинский муниципальный округ Забайкальского края	-	50.278962 113.285867	76603000	1 584,99	1 258,43	326,56	14 408,96	11 440,24	2 968,72
6	Александрово-Заводский муниципальный округ Забайкальского края	-	50.924393 117.935547	76604000	1 110,55	946,51	164,04	10 095,90	8 604,66	1 491,25
7	Каларский муниципальный округ Забайкальского края	-	56.797748, 118.271076	76515000	2 281,10	1 226,42	1 054,68	20 737,31	11 149,31	9 588,00
8	Нерчинско-Заводский муниципальный округ Забайкальского края	-	51.311758 119.607266	76630000	1 575,09	1 197,12	377,98	14 319,04	10 882,90	3 436,14
9	Приаргунский муниципальный округ Забайкальского края	-	50.364799, 119.091867	76538000	3 815,10	2 831,67	983,43	34 682,73	25 742,43	8 940,30
10	Тунгокоченский муниципальный округ Забайкальского края	-	52.365018, 115.535679	76644154	2 210,44	1 612,35	598,09	20 094,91	14 657,71	5 437,19
11	Муниципальный район «Агинский район»	Городское поселение «Новоорловск»	51.061061, 114.730295	76602153	651,01	523,93	127,08	5 918,26	4 762,97	1 155,29
12	Муниципальный район «Агинский район»	Городское поселение «Орловский»	51.037053, 114.849906	76602154	369,03	276,08	92,94	3 354,79	2 509,85	844,95
13	Муниципальный район «Агинский район»	Сельское поселение «Амитхаша»	51.082851, 114.469128	76602402	515,05	466,30	48,75	4 682,29	4 239,13	443,16
14	Муниципальный район «Агинский район»	Сельское поселение «Будулан»	50.552682, 114.919022	76602404	101,63	89,69	11,94	923,92	815,35	108,57
15	Муниципальный район «Агинский район»	Сельское поселение «Гунэй»	50.519350, 114.556507	76602408	124,11	111,26	12,85	1 128,28	1 011,50	116,78
16	Муниципальный район «Агинский район»	Сельское поселение «Кункур»	50.582530, 115.171718	76602412	123,45	115,21	8,24	1 122,30	1 047,39	74,90
17	Муниципальный район «Агинский район»	Сельское поселение «Сахюрта»	51.027072, 114.223591	76602416	125,38	119,58	5,80	1 139,82	1 087,14	52,69
18	Муниципальный район «Агинский район»	Сельское поселение «Судунтуй»	50.760120, 114.465373	76602420	147,68	131,43	16,25	1 342,53	1 194,82	147,71
19	Муниципальный район «Агинский район»	Сельское поселение «Урда-Ага»	51.003619, 114.286698	76602424	194,82	178,81	16,00	1 771,05	1 625,58	145,47
20	Муниципальный район «Агинский район»	Сельское поселение «Хойто-Ага»	51.093509, 114.085089	76602428	115,66	103,37	12,29	1 051,41	939,71	111,71
21	Муниципальный район «Агинский район»	Сельское поселение «Цокто-Хангил»	50.905635, 114.624536	76602432	168,01	142,77	25,24	1 527,36	1 297,90	229,46
22	Муниципальный район «Агинский район»	Сельское поселение «Челутай»	51.219930, 114.371580	76602436	139,56	96,46	43,10	1 268,71	876,89	391,82
23	Муниципальный район «Агинский район»	Сельское поселение «Южный Аргалей»	51.142664, 114.258607	76602440	126,31	98,71	27,60	1 148,30	897,40	250,90

№ п/п	Муниципальное образование	Поселение	Географические координаты	Код ОКТМО	Общая масса ТКО (тонн)	Жилые помещения (тонн)	Объекты, не относящиеся к жилому фонду (тонн)	Общий объём ТКО (куб. м.)	Жилые помещения (куб. м.)	Объекты, не относящиеся к жилому фонду (куб. м.)
24	Муниципальный район «Балейский район»	Городское поселение «Город Балей»	51.582284, 116.637948	76606101	2 984,92	1 738,00	1 246,93	27 135,66	15 799,97	11 335,68
25	Муниципальный район «Балейский район»	Сельское поселение «Жидкинское»	51.769799, 117.220470	76606410	90,55	75,02	15,53	823,20	682,02	141,18
26	Муниципальный район «Балейский район»	Сельское поселение «Казаковское»	51.771242, 117.023218	76606405	132,65	102,41	30,24	1 205,95	931,04	274,91
27	Муниципальный район «Балейский район»	Сельское поселение «Матусовское»	51.471622, 116.349059	76606425	103,02	90,68	12,35	936,58	824,33	112,25
28	Муниципальный район «Балейский район»	Сельское поселение «Нижнегирюнинское»	51.195373, 116.979856	76606430	55,21	38,08	17,13	501,87	346,14	155,73
29	Муниципальный район «Балейский район»	Сельское поселение «Нижнеильдиканское»	51.611013, 117.154479	76606415	152,92	97,30	55,61	1 390,15	884,58	505,57
30	Муниципальный район «Балейский район»	Сельское поселение «Нижнекокуйское»	51.542436, 116.618985	76606435	86,37	74,49	11,88	785,17	677,16	108,01
31	Муниципальный район «Балейский район»	Сельское поселение «Подойницынское»	51.653131, 116.792674	76606440	169,97	142,99	26,98	1 545,18	1 299,95	245,23
32	Муниципальный район «Балейский район»	Сельское поселение «Ундино-Посельское»	51.423927, 116.236877	76606445	145,66	122,48	23,19	1 324,20	1 113,41	210,79
33	Муниципальный район «Балейский район»	Сельское поселение «Ундинское»	51.711051, 116.917800	76606450	151,83	130,16	21,67	1 380,24	1 183,29	196,96
34	Муниципальный район «Борзинский район»	Городское поселение «Борзинское»	50.387629, 116.523485	76609101	9 261,02	5 256,49	4 004,53	84 191,11	47 786,31	36 404,80
35	Муниципальный район «Борзинский район»	Городское поселение «Шерловогорское»	50.524120, 116.318759	76609154	2 421,16	1 889,62	531,54	22 010,58	17 178,41	4 832,17
36	Муниципальный район «Борзинский район»	Сельское поселение «Акурайское»	50.760604, 117.161244	76609408	34,27	31,17	3,10	311,54	283,32	28,22
37	Муниципальный район «Борзинский район»	Сельское поселение «Биликтуйское»	50.722545, 116.913569	76609414	29,56	26,93	2,63	268,76	244,86	23,90
38	Муниципальный район «Борзинский район»	Сельское поселение «Ключевское»	50.378019, 116.853247	76609420	19,68	17,35	2,34	178,95	157,69	21,26
39	Муниципальный район «Борзинский район»	Сельское поселение «Кондуйское»	50.555120, 117.472016	76609424	66,34	63,74	2,60	603,06	579,46	23,60
40	Муниципальный район «Борзинский район»	Сельское поселение «Курунзулайское»	50.938482, 117.124323	76609436	43,12	40,05	3,07	391,96	364,09	27,87
41	Муниципальный район «Борзинский район»	Сельское поселение «Новоборзинское»	50.296562, 116.574303	76609440	41,59	38,92	2,67	378,06	353,83	24,23
42	Муниципальный район «Борзинский район»	Сельское поселение «Переднебыркинское»	50.727346, 116.795225	76609460	70,08	68,54	1,54	637,05	623,05	14,00
43	Муниципальный район «Борзинский район»	Сельское поселение «Приозёрное»	50.484802, 116.276260	76609462	38,37	37,65	0,72	348,81	342,29	6,52
44	Муниципальный район «Борзинский район»	Сельское поселение «Соловьёвское»	49.896550, 115.701859	76609464	83,64	64,87	18,77	760,36	589,72	170,64
45	Муниципальный район «Борзинский район»	Сельское поселение «Усть-Озёрское»	50.703792, 117.092604	76609468	50,20	46,40	3,81	456,37	421,78	34,60
46	Муниципальный район «Борзинский район»	Сельское поселение «Хада-Булакское»	50.610827, 116.563675	76609472	70,00	69,52	0,48	636,39	632,03	4,36
47	Муниципальный район «Борзинский район»	Сельское поселение «Цаган-Олуйское»	50.468247, 117.158252	76609476	84,94	83,20	1,74	772,15	756,38	15,77
48	Муниципальный район «Борзинский район»	Сельское поселение «Чиндантское»	50.373630, 116.380302	76609480	87,78	78,97	8,81	797,98	717,92	80,06
49	Муниципальный район «Борзинский район»	Сельское поселение «Шоноктуйское»	50.774020, 117.272033	76609488	33,50	31,73	1,77	304,57	288,45	16,12

№ п/п	Муниципальное образование	Поселение	Географические координаты	Код ОКТМО	Общая масса ТКО (тонн)	Жилые помещения (тонн)	Объекты, не относящиеся к жилому фонду (тонн)	Общий объём ТКО (куб. м.)	Жилые помещения (куб. м.)	Объекты, не относящиеся к жилому фонду (куб. м.)
50	Муниципальный район «Борзинский район»	Сельское поселение «Южное»	50.249946, 116.573997	76609452	74,68	62,19	12,49	678,94	565,36	113,58
51	Муниципальный район «Газимуро-Заводский район»	Сельское поселение «Батаканское»	52.074013, 118.864477	76610403	117,24	99,42	17,82	1 065,81	903,81	162,00
52	Муниципальный район «Газимуро-Заводский район»	Сельское поселение «Буруканское»	51.840858, 118.525821	76610405	76,21	57,25	18,96	692,82	520,49	172,33
53	Муниципальный район «Газимуро-Заводский район»	Сельское поселение «Газимуро-Заводское»	51.548043, 118.340705	76610409	864,88	587,17	277,71	7 862,57	5 337,94	2 524,63
54	Муниципальный район «Газимуро-Заводский район»	Сельское поселение «Новоширокинское»	51.575836, 118.649591	76610433	380,13	207,88	172,25	3 455,71	1 889,81	1 565,90
55	Муниципальный район «Газимуро-Заводский район»	Сельское поселение «Солонеченское»	51.532778, 118.904910	76610420	110,09	80,88	29,21	1 000,78	735,27	265,52
56	Муниципальный район «Газимуро-Заводский район»	Сельское поселение «Трубачевское»	51.405581, 118.200819	76610426	91,29	83,06	8,23	829,90	755,10	74,81
57	Муниципальный район «Газимуро-Заводский район»	Сельское поселение «Ушмунское»	51.678979, 118.360917	76610430	93,07	78,55	14,52	846,07	714,07	132,00
58	Муниципальный район «Газимуро-Заводский район»	Сельское поселение «Зеренское»	52.033181, 119.545373	76610412	0,00	0,00	0,00	0,00	0,00	0,00
59	Муниципальный район «Газимуро-Заводский район»	Сельское поселение «Кактолгинское»	52.779494, 119.593055	76610418	0,00	0,00	0,00	0,00	0,00	0,00
60	Муниципальный район «Город Краснокаменск и Краснокаменский район»	Городское поселение «Город Краснокаменск»	50.093720, 118.033256	76621101	12 035,18	10 242,79	1 792,38	109 410,69	93 116,30	16 294,39
61	Муниципальный район «Город Краснокаменск и Краснокаменский район»	Сельское поселение «Богдановское»	50.004409, 118.756939	76621408	57,90	51,33	6,57	526,39	466,65	59,74
62	Муниципальный район «Город Краснокаменск и Краснокаменский район»	Сельское поселение «Кайластуйское»	49.831433, 118.400057	76621420	80,64	75,76	4,88	733,09	688,75	44,33
63	Муниципальный район «Город Краснокаменск и Краснокаменский район»	Сельское поселение «Капцегайтуйское»	49.953791, 118.596590	76621424	53,73	47,38	6,35	488,49	430,75	57,74
64	Муниципальный район «Город Краснокаменск и Краснокаменский район»	Сельское поселение «Ковылинское»	50.372619, 117.615558	76621402	137,29	127,25	10,04	1 248,13	1 156,84	91,28
65	Муниципальный район «Город Краснокаменск и Краснокаменский район»	Сельское поселение «Маргуцекское»	50.403523, 117.895626	76621427	166,60	153,22	13,38	1 514,54	1 392,94	121,60
66	Муниципальный район «Город Краснокаменск и Краснокаменский район»	Сельское поселение «Соктуй-Милозанское»	50.075877, 117.779006	76621430	60,89	54,01	6,88	553,54	491,01	62,54
67	Муниципальный район «Город Краснокаменск и Краснокаменский район»	Сельское поселение «Среднеаргунское»	49.745550, 118.258177	76621434	46,57	41,04	5,53	423,35	373,06	50,29
68	Муниципальный район «Город Краснокаменск и Краснокаменский район»	Сельское поселение «Целиннинское»	50.264868, 118.114240	76621445	269,85	186,84	83,01	2 453,19	1 698,58	754,61
69	Муниципальный район «Город Краснокаменск и Краснокаменский район»	Сельское поселение «Юбилейнинское»	50.268501, 118.359614	76621450	119,87	105,82	14,05	1 089,74	962,02	127,72
70	Муниципальный район «Дульдургинский район»	Сельское поселение «Алханай»	50.732905, 113.473103	76611404	211,92	127,20	84,72	1 926,53	1 156,36	770,16

№ п/п	Муниципальное образование	Поселение	Географические координаты	Код ОКТМО	Общая масса ТКО (тонн)	Жилые помещения (тонн)	Объекты, не относящиеся к жилому фонду (тонн)	Общий объём ТКО (куб. м.)	Жилые помещения (куб. м.)	Объекты, не относящиеся к жилому фонду (куб. м.)
71	Муниципальный район «Дульдургинский район»	Сельское поселение «Ара-Иля»	50.935491, 113.272832	76611408	68,09	39,63	28,46	618,99	360,24	258,75
72	Муниципальный район «Дульдургинский район»	Сельское поселение «Бальзино»	51.048260, 113.595911	76611412	192,92	137,35	55,57	1 753,84	1 248,67	505,18
73	Муниципальный район «Дульдургинский район»	Сельское поселение «Дульдурга»	50.674940, 113.590108	76611416	1 228,34	919,45	308,89	11 166,70	8 358,64	2 808,06
74	Муниципальный район «Дульдургинский район»	Сельское поселение «Зуткулей»	50.659423, 114.192150	76611420	213,69	184,74	28,95	1 942,61	1 679,42	263,19
75	Муниципальный район «Дульдургинский район»	Сельское поселение «Иля»	50.838854, 113.592758	76611422	46,21	38,64	7,57	420,07	351,27	68,81
76	Муниципальный район «Дульдургинский район»	Сельское поселение «Таптанай»	50.777279, 113.810707	76611424	114,96	99,70	15,26	1 045,06	906,37	138,68
77	Муниципальный район «Дульдургинский район»	Сельское поселение «Токчин»	50.512883, 114.133364	76611428	159,24	153,01	6,23	1 447,61	1 390,97	56,64
78	Муниципальный район «Дульдургинский район»	Сельское поселение «Узон»	50.578749, 113.603978	76611432	153,32	147,79	5,53	1 393,83	1 343,54	50,30
79	Муниципальный район «Дульдургинский район»	Сельское поселение «Чиндалей»	50.574059, 113.895733	76611436	141,98	127,06	14,92	1 290,70	1 155,08	135,62
80	Муниципальный район «Забайкальский район»	Городское поселение «Забайкальское»	49.650584, 117.329040	76612151	4 992,74	2 279,68	2 713,06	45 388,50	20 724,36	24 664,14
81	Муниципальный район «Забайкальский район»	Сельское поселение «Абагайтуйское»	49.584900, 117.834774	76612405	60,10	51,33	8,77	546,38	466,65	79,74
82	Муниципальный район «Забайкальский район»	Сельское поселение «Билитуйское»	49.826162, 117.093071	76612415	311,20	225,38	85,82	2 829,10	2 048,88	780,22
83	Муниципальный район «Забайкальский район»	Сельское поселение «Даурское»	49.923915, 116.849205	76612425	1 265,29	708,76	556,53	11 502,62	6 443,28	5 059,34
84	Муниципальный район «Забайкальский район»	Сельское поселение «Красновеликанское»	50.077027, 117.059581	76612420	73,29	56,87	16,41	666,24	517,01	149,23
85	Муниципальный район «Забайкальский район»	Сельское поселение «Рудник-Абагайтуйское»	49.704598, 117.889948	76612410	28,53	26,65	1,88	259,37	242,30	17,08
86	Муниципальный район «Забайкальский район»	Сельское поселение «Степное»	50.012467, 117.470291	76612445	62,80	58,35	4,45	570,89	530,42	40,47
87	Муниципальный район «Забайкальский район»	Сельское поселение «Черно-Озёрское»	50.115305, 116.671078	76612455	132,38	115,26	17,12	1 203,42	1 047,81	155,61
88	Муниципальный район «Калганский район»	Сельское поселение «Буринское»	50.752872, 119.448184	76618411	77,76	69,80	7,95	706,88	634,59	72,29
89	Муниципальный район «Калганский район»	Сельское поселение «Верхне-Калгуканское»	50.816807, 118.784284	76618414	43,87	40,90	2,97	398,78	371,78	27,00
90	Муниципальный район «Калганский район»	Сельское поселение «Доновское»	50.892036, 118.595458	76618422	93,99	87,01	6,98	854,49	790,99	63,50
91	Муниципальный район «Калганский район»	Сельское поселение «Кадаинское»	50.933612, 119.291652	76618430	199,42	113,94	85,47	1 812,89	1 035,86	777,04
92	Муниципальный район «Калганский район»	Сельское поселение «Калганское»	50.924665, 118.891561	76618433	578,24	403,63	174,61	5 256,70	3 669,38	1 587,32
93	Муниципальный район «Калганский район»	Сельское поселение «Козловское»	51.206937, 118.930943	76618444	26,60	22,28	4,32	241,85	202,56	39,30
94	Муниципальный район «Калганский район»	Сельское поселение «Нижне-Калгуканское»	50.743833, 118.912042	76618455	85,61	73,05	12,56	778,27	664,08	114,20
95	Муниципальный район «Калганский район»	Сельское поселение «Средне-Борзинское»	50.911201, 119.487755	76618466	61,80	56,27	5,53	561,81	511,52	50,30
96	Муниципальный район «Калганский район»	Сельское поселение «Чингильтуйское»	50.796150, 119.035120	76618477	54,79	49,78	5,01	498,07	452,55	45,52

№ п/п	Муниципальное образование	Поселение	Географические координаты	Код ОКТМО	Общая масса ТКО (тонн)	Жилые помещения (тонн)	Объекты, не относящиеся к жилому фонду (тонн)	Общий объём ТКО (куб. м.)	Жилые помещения (куб. м.)	Объекты, не относящиеся к жилому фонду (куб. м.)
97	Муниципальный район «Калганский район»	Сельское поселение «Чупровское»	50.986708, 118.996700	76618488	62,10	55,28	6,82	564,58	502,54	62,04
98	Муниципальный район «Калганский район»	Сельское поселение «Шивиинское»	50.886286, 119.123443	76618490	19,31	15,23	4,08	175,55	138,46	37,10
99	Муниципальный район «Карымский район»	Городское поселение «Дарасунское»	51.650578, 113.966853	76620153	1 594,33	1 014,42	579,91	14 493,91	9 222,01	5 271,90
100	Муниципальный район «Карымский район»	Городское поселение «Карымское»	51.625575, 114.339007	76620151	3 445,00	2 087,16	1 357,84	31 318,15	18 974,15	12 344,00
101	Муниципальный район «Карымский район»	Городское поселение «Курорт-Дарасунское»	51.197930, 113.722187	76620157	573,40	437,25	136,15	5 212,71	3 974,98	1 237,73
102	Муниципальный район «Карымский район»	Сельское поселение «Адриановское»	51.564696, 114.516837	76620405	194,16	167,36	26,80	1 765,08	1 521,45	243,62
103	Муниципальный район «Карымский район»	Сельское поселение «Большетуринское»	51.631395, 114.087011	76620409	319,27	173,70	145,56	2 902,43	1 579,14	1 323,29
104	Муниципальный район «Карымский район»	Сельское поселение «Жимбиринское»	51.517463, 114.014086	76620420	71,87	69,24	2,63	653,36	629,46	23,90
105	Муниципальный район «Карымский район»	Сельское поселение «Кадахтинское»	51.612384, 114.249885	76620425	205,43	148,64	56,79	1 867,50	1 351,23	516,28
106	Муниципальный район «Карымский район»	Сельское поселение «Кайдаловское»	51.635823, 114.570188	76620430	142,24	127,20	15,04	1 293,09	1 156,36	136,73
107	Муниципальный район «Карымский район»	Сельское поселение «Маякинское»	51.477602, 114.329053	76620435	110,82	90,25	20,57	1 007,47	820,48	186,99
108	Муниципальный район «Карымский район»	Сельское поселение «Нарын-Талачинское»	51.929368, 114.862590	76620440	139,78	137,64	2,14	1 270,73	1 251,23	19,50
109	Муниципальный район «Карымский район»	Сельское поселение «Новодоронинское»	51.535221, 113.864427	76620445	63,32	58,38	4,94	575,61	530,75	44,87
110	Муниципальный район «Карымский район»	Сельское поселение «Тыргетуйское»	51.445325, 113.789498	76620450	415,23	348,33	66,90	3 774,78	3 166,63	608,15
111	Муниципальный район «Карымский район»	Сельское поселение «Урульгинское»	51.768377, 114.806247	76620455	572,28	454,39	117,89	5 202,56	4 130,82	1 071,74
112	Муниципальный район «Красночикойский район»	Сельское поселение «Альбитуйское»	50.138647, 108.230948	76622405	64,90	59,51	5,39	589,99	541,00	48,99
113	Муниципальный район «Красночикойский район»	Сельское поселение «Архангельское»	50.323249, 108.749168	76622410	92,81	85,74	7,07	843,74	779,46	64,28
114	Муниципальный район «Красночикойский район»	Сельское поселение «Байхорское»	50.296407, 108.582593	76622415	145,56	73,89	71,67	1 323,28	671,77	651,51
115	Муниципальный район «Красночикойский район»	Сельское поселение «Верхнешергольджинское»	50.190425, 108.324004	76622425	80,19	63,74	16,45	729,04	579,46	149,57
116	Муниципальный район «Красночикойский район»	Сельское поселение «Жиндойское»	50.074524, 108.054249	76622430	135,01	97,87	37,15	1 227,40	889,71	337,69
117	Муниципальный район «Красночикойский район»	Сельское поселение «Захаровское»	50.537439, 109.382579	76622435	191,93	160,90	31,03	1 744,85	1 462,76	282,09
118	Муниципальный район «Красночикойский район»	Сельское поселение «Конкинское»	49.805278, 108.071910	76622470	30,66	28,77	1,89	278,69	261,53	17,16
119	Муниципальный район «Красночикойский район»	Сельское поселение «Коротковское»	50.443782, 108.968078	76622440	256,91	175,29	81,62	2 335,54	1 593,53	742,02
120	Муниципальный район «Красночикойский район»	Сельское поселение «Красночикойское»	50.363938, 108.755609	76622445	1 643,23	1 169,12	474,11	14 938,48	10 628,40	4 310,08
121	Муниципальный район «Красночикойский район»	Сельское поселение «Малоархангельское»	50.405096, 108.857505	76622450	173,78	129,46	44,32	1 579,77	1 176,88	402,90
122	Муниципальный район «Красночикойский район»	Сельское поселение «Урлукское»	50.047222, 107.891457	76622460	208,25	164,71	43,54	1 893,21	1 497,38	395,83

№ п/п	Муниципальное образование	Поселение	Географические координаты	Код ОКТМО	Общая масса ТКО (тонн)	Жилые помещения (тонн)	Объекты, не относящиеся к жилому фонду (тонн)	Общий объём ТКО (куб. м.)	Жилые помещения (куб. м.)	Объекты, не относящиеся к жилому фонду (куб. м.)
123	Муниципальный район «Красночикойский район»	Сельское поселение «Черемховское»	50.579464, 110.157017	76622475	176,48	145,25	31,23	1 604,33	1 320,46	283,87
124	Муниципальный район «Красночикойский район»	Сельское поселение «Шимбиликское»	50.563589, 109.573633	76622480	84,01	61,34	22,67	763,75	557,67	206,08
125	Муниципальный район «Красночикойский район»	Сельское поселение «Большереченское»	50.132868, 108.466091	76622420	0,00	0,00	0,00	0,00	0,00	0,00
126	Муниципальный район «Красночикойский район»	Сельское поселение «Мензинское»	49.429992, 108.857532	76622455	0,00	0,00	0,00	0,00	0,00	0,00
127	Муниципальный район «Кыринский район»	Сельское поселение «Алтанское»	49.511178, 111.535643	76624405	103,76	85,32	18,45	943,31	775,61	167,70
128	Муниципальный район «Кыринский район»	Сельское поселение «Билютуйское»	49.586588, 111.691681	76624410	119,29	105,77	13,53	1 084,47	961,50	122,97
129	Муниципальный район «Кыринский район»	Сельское поселение «Верхне-Ульхунское»	49.577996, 112.545332	76624415	141,39	116,76	24,63	1 285,37	1 061,50	223,88
130	Муниципальный район «Кыринский район»	Сельское поселение «Гаваньское»	49.466469, 112.173429	76624420	44,52	41,74	2,78	404,72	379,47	25,24
131	Муниципальный район «Кыринский район»	Сельское поселение «Кыринское»	49.577996, 111.974048	76624425	797,52	554,70	242,82	7 250,18	5 042,75	2 207,44
132	Муниципальный район «Кыринский район»	Сельское поселение «Любавинское»	49.640843, 112.152382	76624430	133,21	83,77	49,45	1 211,02	761,51	449,51
133	Муниципальный район «Кыринский район»	Сельское поселение «Мангутское»	49.695876, 112.672704	76624435	441,68	302,07	139,61	4 015,28	2 746,07	1 269,21
134	Муниципальный район «Кыринский район»	Сельское поселение «Михайло-Павловское»	49.678840, 113.014944	76624440	57,04	53,59	3,45	518,56	487,16	31,40
135	Муниципальный район «Кыринский район»	Сельское поселение «Мордойское»	49.695800, 112.023294	76624445	64,31	57,25	7,06	584,65	520,49	64,15
136	Муниципальный район «Кыринский район»	Сельское поселение «Тарбальджейское»	49.734523, 112.514349	76624451	47,08	45,97	1,10	427,98	417,93	10,04
137	Муниципальный район «Кыринский район»	Сельское поселение «Ульхун-Партионское»	49.855884, 112.763083	76624453	98,71	67,13	31,58	897,33	610,23	287,09
138	Муниципальный район «Кыринский район»	Сельское поселение «Хапчерангинское»	49.704674, 112.392483	76624452	123,58	99,89	23,69	1 123,46	908,07	215,38
139	Муниципальный район «Кыринский район»	Сельское поселение «Шумундинское»	49.499630, 111.298138	76624455	25,21	23,41	1,80	229,20	212,81	16,39
140	Муниципальный район «Кыринский район»	Сельское поселение «Надёжнинское»	50.026949, 111.824577	76624450	0,00	0,00	0,00	0,00	0,00	0,00
141	Муниципальный район «Могойтуйский район»	Городское поселение «Могойтуй»	51.281644, 114.929604	76625151	2 176,35	1 558,87	617,48	19 785,02	14 171,54	5 613,49
142	Муниципальный район «Могойтуйский район»	Сельское поселение «Ага-Хангил»	51.185189, 114.753750	76625404	145,81	133,55	12,26	1 325,54	1 214,05	111,48
143	Муниципальный район «Могойтуйский район»	Сельское поселение «Боржигантай»	51.212794, 115.849164	76625408	184,33	110,14	74,19	1 675,74	1 001,24	674,50
144	Муниципальный район «Могойтуйский район»	Сельское поселение «Догой»	51.351578, 114.657828	76625412	169,86	125,72	44,13	1 544,15	1 142,94	401,20
145	Муниципальный район «Могойтуйский район»	Сельское поселение «Зугалай»	51.467145, 115.023370	76625416	180,17	163,58	16,59	1 637,91	1 487,12	150,79
146	Муниципальный район «Могойтуйский район»	Сельское поселение «Кусоча»	50.702873, 115.638851	76625448	156,12	137,67	18,45	1 419,28	1 251,59	167,69
147	Муниципальный район «Могойтуйский район»	Сельское поселение «Нуринск»	51.083179, 115.664875	76625418	114,53	100,69	13,84	1 041,15	915,35	125,81
148	Муниципальный район «Могойтуйский район»	Сельское поселение «Ортуй»	50.815452, 115.634431	76625420	147,10	114,09	33,01	1 337,26	1 037,14	300,12

№ п/п	Муниципальное образование	Поселение	Географические координаты	Код ОКТМО	Общая масса ТКО (тонн)	Жилые помещения (тонн)	Объекты, не относящиеся к жилому фонду (тонн)	Общий объём ТКО (куб. м.)	Жилые помещения (куб. м.)	Объекты, не относящиеся к жилому фонду (куб. м.)
149	Муниципальный район «Могойтуйский район»	Сельское поселение «Усть-Нарин»	51.406598, 115.616150	76625422	73,61	67,83	5,77	669,14	616,64	52,49
150	Муниципальный район «Могойтуйский район»	Сельское поселение «Ушарбай»	51.398462, 114.834122	76625424	171,45	152,61	18,84	1 558,63	1 387,39	171,24
151	Муниципальный район «Могойтуйский район»	Сельское поселение «Хара-Шибирь»	51.533316, 115.191813	76625428	221,11	197,48	23,63	2 010,06	1 795,28	214,78
152	Муниципальный район «Могойтуйский район»	Сельское поселение «Хила»	51.190874, 115.167900	76625432	294,31	244,94	49,37	2 675,55	2 226,70	448,85
153	Муниципальный район «Могойтуйский район»	Сельское поселение «Цаган-Ола»	51.358834, 115.477091	76625436	160,22	153,15	7,07	1 456,52	1 392,25	64,27
154	Муниципальный район «Могойтуйский район»	Сельское поселение «Цаган-Челутай»	51.070627, 115.085731	76625440	310,56	226,72	83,84	2 823,30	2 061,11	762,19
155	Муниципальный район «Могойтуйский район»	Сельское поселение «Цугол»	51.046533, 115.623858	76625444	204,78	127,61	77,16	1 861,61	1 160,12	701,49
156	Муниципальный район «Могочинский район»	Городское поселение «Амазарское»	53.857879, 120.867486	76626154	850,76	344,20	506,56	7 734,19	3 129,06	4 605,13
157	Муниципальный район «Могочинский район»	Городское поселение «Давендинское»	53.553796, 119.317686	76626156	258,20	123,39	134,81	2 347,29	1 121,75	1 225,54
158	Муниципальный район «Могочинский район»	Городское поселение «Ключевское»	53.533945, 119.451966	76626160	280,20	159,74	120,45	2 547,24	1 452,21	1 095,04
159	Муниципальный район «Могочинский район»	Городское поселение «Ксеньевское»	53.558385, 118.724366	76626162	499,69	403,65	96,04	4 542,64	3 669,54	873,10
160	Муниципальный район «Могочинский район»	Городское поселение «Могочинское»	53.736206, 119.766080	76626101	5 972,50	2 331,36	3 641,14	54 295,44	21 194,17	33 101,28
161	Муниципальный район «Могочинский район»	Сельское поселение «Сбегинское»	53.316526, 118.515562	76626410	355,43	247,81	107,62	3 231,21	2 252,85	978,36
162	Муниципальный район «Могочинский район»	Сельское поселение «Семиозёрнинское»	53.710164, 120.366837	76626408	279,99	191,79	88,20	2 545,37	1 743,58	801,79
163	Муниципальный район «Нерчинский район»	Городское поселение «Нерчинское»	51.959480, 116.585415	76628101	4 102,43	2 556,98	1 545,45	37 294,81	23 245,25	14 049,56
164	Муниципальный район «Нерчинский район»	Городское поселение «Приисковое»	51.919265, 116.622578	76628153	368,87	294,84	74,02	3 353,33	2 680,39	672,94
165	Муниципальный район «Нерчинский район»	Сельское поселение «Андронниковское»	51.725703, 116.314312	76628415	39,61	37,09	2,52	360,07	337,17	22,90
166	Муниципальный район «Нерчинский район»	Сельское поселение «Бишигинское»	51.852920, 116.441559	76628405	66,13	59,37	6,76	601,22	539,72	61,50
167	Муниципальный район «Нерчинский район»	Сельское поселение «Верхнеключевское»	51.963814, 116.763973	76628410	72,10	63,18	8,93	655,49	574,34	81,15
168	Муниципальный район «Нерчинский район»	Сельское поселение «Верхнеумыкэйское»	52.138333, 116.543706	76628450	39,23	32,58	6,65	356,60	296,14	60,46
169	Муниципальный район «Нерчинский район»	Сельское поселение «Зареченское»	52.031763, 116.508070	76628420	231,98	189,78	42,21	2 108,95	1 725,24	383,70
170	Муниципальный район «Нерчинский район»	Сельское поселение «Знаменское»	52.175738, 116.295241	76628425	224,88	188,83	36,05	2 044,36	1 716,60	327,76
171	Муниципальный район «Нерчинский район»	Сельское поселение «Зюльзинское»	52.532456, 116.204089	76628430	271,87	242,13	29,74	2 471,56	2 201,19	270,37
172	Муниципальный район «Нерчинский район»	Сельское поселение «Илимское»	52.212047, 116.038808	76628435	100,69	86,30	14,38	915,34	784,58	130,75
173	Муниципальный район «Нерчинский район»	Сельское поселение «Нижнеключевское»	51.988075, 116.818923	76628455	91,37	63,32	28,06	830,68	575,62	255,06
174	Муниципальный район «Нерчинский район»	Сельское поселение «Олеканское»	52.367454, 116.065533	76628460	114,76	101,11	13,65	1 043,28	919,19	124,09

№ п/п	Муниципальное образование	Поселение	Географические координаты	Код ОКТМО	Общая масса ТКО (тонн)	Жилые помещения (тонн)	Объекты, не относящиеся к жилому фонду (тонн)	Общий объём ТКО (куб. м.)	Жилые помещения (куб. м.)	Объекты, не относящиеся к жилому фонду (куб. м.)
175	Муниципальный район «Нерчинский район»	Сельское поселение «Олинское»	52.392956, 116.215596	76628465	149,31	138,62	10,69	1 357,39	1 260,21	97,18
176	Муниципальный район «Нерчинский район»	Сельское поселение «Пешковское»	51.824223, 116.448107	76628470	164,99	133,55	31,45	1 499,93	1 214,05	285,88
177	Муниципальный район «Нерчинский район»	Сельское поселение «Кумакинское»	52.077185, 116.355455	76628445	0,00	0,00	0,00	0,00	0,00	0,00
178	Муниципальный район «Оловяннинский район»	Городское поселение «Золотореченское»	51.053011, 116.737868	76632152	191,66	145,50	46,15	1 742,36	1 322,77	419,59
179	Муниципальный район «Оловяннинский район»	Городское поселение «Калангуйское»	51.012862, 116.520673	76632153	392,97	215,96	177,02	3 572,50	1 963,26	1 609,24
180	Муниципальный район «Оловяннинский район»	Городское поселение «Оловяннинское»	50.942285, 115.575681	76632151	1 621,04	1 144,88	476,16	14 736,74	10 407,97	4 328,77
181	Муниципальный район «Оловяннинский район»	Городское поселение «Ясногорское»	50.873970, 115.692013	76632170	1 714,97	1 249,09	465,89	15 590,66	11 355,33	4 235,33
182	Муниципальный район «Оловяннинский район»	Сельское поселение «Безречнинское»	50.724780, 116.175451	76632408	70,78	59,67	11,12	643,47	542,42	101,05
183	Муниципальный район «Оловяннинский район»	Сельское поселение «Булумское»	50.863653, 116.551422	76632410	82,90	77,56	5,34	753,62	705,10	48,52
184	Муниципальный район «Оловяннинский район»	Сельское поселение «Бурулятуйское»	51.090200, 116.329727	76632415	116,91	84,47	32,44	1 062,86	767,92	294,94
185	Муниципальный район «Оловяннинский район»	Сельское поселение «Долгокычинское»	51.069541, 116.418283	76632425	134,82	87,57	47,24	1 225,60	796,12	429,47
186	Муниципальный район «Оловяннинский район»	Сельское поселение «Единенское»	51.174072, 115.886777	76632430	115,81	106,33	9,48	1 052,79	966,63	86,16
187	Муниципальный район «Оловяннинский район»	Сельское поселение «Мирнинское»	50.755311, 116.056316	76632435	174,62	158,79	15,84	1 587,49	1 443,53	143,96
188	Муниципальный район «Оловяннинский район»	Сельское поселение «Ононское»	50.984650, 115.572007	76632440	120,03	97,30	22,73	1 091,21	884,58	206,63
189	Муниципальный район «Оловяннинский район»	Сельское поселение «Степнинское»	51.004259, 115.394689	76632445	316,92	287,11	29,81	2 881,10	2 610,13	270,97
190	Муниципальный район «Оловяннинский район»	Сельское поселение «Тургинское»	51.052892, 116.629181	76632450	81,92	73,33	8,58	744,68	666,64	78,04
191	Муниципальный район «Оловяннинский район»	Сельское поселение «Улан-Цацыкское»	50.861339, 116.221193	76632453	46,63	41,74	4,89	423,92	379,47	44,44
192	Муниципальный район «Оловяннинский район»	Сельское поселение «Улятуйское»	51.168526, 116.243184	76632455	143,26	130,30	12,95	1 302,33	1 184,57	117,76
193	Муниципальный район «Оловяннинский район»	Сельское поселение «Уртуйское»	50.728213, 115.968317	76632457	115,52	99,56	15,96	1 050,16	905,09	145,07
194	Муниципальный район «Оловяннинский район»	Сельское поселение «Хада-Булакское»	50.644677, 116.301161	76632460	172,54	151,88	20,66	1 568,52	1 380,71	187,81
195	Муниципальный район «Оловяннинский район»	Сельское поселение «Хара-Быркинское»	50.954423, 115.918416	76632465	69,61	49,07	20,53	632,78	446,14	186,65
196	Муниципальный район «Оловяннинский район»	Сельское поселение «Яснинское»	50.830480, 115.798706	76632470	1 612,14	1 442,57	169,57	14 655,80	13 114,29	1 541,51
197	Муниципальный район «Ононский район»	Сельское поселение «Большевистское»	50.486802, 114.661978	76634405	124,08	106,75	17,33	1 128,00	970,47	157,53
198	Муниципальный район «Ононский район»	Сельское поселение «Буйлэсанское»	50.244911, 114.874591	76634410	92,82	60,88	31,93	843,78	553,48	290,30
199	Муниципальный район «Ононский район»	Сельское поселение «Верхнецасучейское»	50.509275, 115.103221	76634412	133,46	110,00	23,46	1 213,26	999,96	213,30
200	Муниципальный район «Ононский район»	Сельское поселение «Дурулгуйское»	50.346368, 114.413531	76634425	132,17	108,30	23,87	1 201,58	984,58	217,00

№ п/п	Муниципальное образование	Поселение	Географические координаты	Код ОКТМО	Общая масса ТКО (тонн)	Жилые помещения (тонн)	Объекты, не относящиеся к жилому фонду (тонн)	Общий объём ТКО (куб. м.)	Жилые помещения (куб. м.)	Объекты, не относящиеся к жилому фонду (куб. м.)
201	Муниципальный район «Ононский район»	Сельское поселение «Ималкинское»	50.261706, 115.311415	76634415	64,32	51,33	12,98	584,68	466,65	118,04
202	Муниципальный район «Ононский район»	Сельское поселение «Кулусутайское»	50.232115, 115.679769	76634422	89,44	75,30	14,14	813,10	684,59	128,51
203	Муниципальный район «Ононский район»	Сельское поселение «Нижнецасучейское»	50.511532, 115.129650	76634445	585,36	422,89	162,47	5 321,49	3 844,47	1 477,02
204	Муниципальный район «Ононский район»	Сельское поселение «Новозоринское»	50.362231, 115.553053	76634430	98,09	79,82	18,28	891,76	725,61	166,15
205	Муниципальный район «Ононский район»	Сельское поселение «Тут-Халтуйское»	50.456188, 114.167393	76634440	142,78	68,11	74,67	1 298,00	619,21	678,80
206	Муниципальный район «Ононский район»	Сельское поселение «Холуй-Базинское»	50.490510, 115.768002	76634435	77,59	65,88	11,71	705,39	598,93	106,47
207	Муниципальный район «Ононский район»	Сельское поселение «Чиндантское»	50.576038, 115.410445	76634450	117,82	100,83	16,99	1 071,06	916,63	154,43
208	Муниципальный район «Петровск-Забайкальский район»	Городское поселение «Новопавловское»	51.216732, 109.219301	76636156	607,53	492,67	114,85	5 522,97	4 478,83	1 044,13
209	Муниципальный район «Петровск-Забайкальский район»	Сельское поселение «Баляга-Катангарское»	51.110302, 108.975966	76636406	7,39	6,49	0,90	67,17	58,97	8,20
210	Муниципальный район «Петровск-Забайкальский район»	Сельское поселение «Балягинское»	51.151744, 108.916434	76636402	526,10	436,65	89,45	4 782,77	3 969,57	813,20
211	Муниципальный район «Петровск-Забайкальский район»	Сельское поселение «Зугмарское»	51.185726, 109.217280	76636421	35,02	32,43	2,59	318,38	294,86	23,52
212	Муниципальный район «Петровск-Забайкальский район»	Сельское поселение «Катаевское»	50.947115, 108.661986	76636425	117,46	98,71	18,75	1 067,83	897,40	170,43
213	Муниципальный район «Петровск-Забайкальский район»	Сельское поселение «Катангарское»	51.011366, 108.958799	76636430	81,32	76,71	4,61	739,31	697,41	41,90
214	Муниципальный район «Петровск-Забайкальский район»	Сельское поселение «Малетинское»	50.837881, 108.417007	76636440	672,16	373,00	299,16	6 110,53	3 390,89	2 719,64
215	Муниципальный район «Петровск-Забайкальский район»	Сельское поселение «Песчанское»	50.769606, 108.120617	76636450	102,40	93,78	8,62	930,88	852,53	78,35
216	Муниципальный район «Петровск-Забайкальский район»	Сельское поселение «Тарбагатайское»	51.177437, 109.097930	76636452	412,99	277,36	135,63	3 754,44	2 521,41	1 233,02
217	Муниципальный район «Петровск-Забайкальский район»	Сельское поселение «Толбагинское»	51.206502, 109.327198	76636455	124,84	69,38	55,46	1 134,95	630,76	504,19
218	Муниципальный район «Петровск-Забайкальский район»	Сельское поселение «Усть-Оборское»	50.932312, 108.570736	76636457	108,14	94,77	13,37	983,08	861,50	121,57
219	Муниципальный район «Петровск-Забайкальский район»	Сельское поселение «Хараузское»	51.247407, 108.473709	76636460	122,25	105,06	17,19	1 111,32	955,09	156,23
220	Муниципальный район «Петровск-Забайкальский район»	Сельское поселение «Хохотуйское»	51.284253, 109.564587	76636470	256,01	199,25	56,76	2 327,39	1 811,35	516,03
221	Муниципальный район «Сретенский район»	Городское поселение «Кокуйское»	52.205480, 117.547403	76640154	1 907,31	1 210,50	696,81	17 339,15	11 004,51	6 334,64
222	Муниципальный район «Сретенский район»	Городское поселение «Сретенское»	52.246252, 117.711920	76640101	2 036,28	1 086,58	949,70	18 511,66	9 878,02	8 633,64
223	Муниципальный район «Сретенский район»	Городское поселение «Усть-Карское»	52.703941, 118.806059	76640156	274,65	237,08	37,57	2 496,82	2 155,30	341,52
224	Муниципальный район «Сретенский район»	Сельское поселение «Алиянское»	52.315839, 117.617750	76640435	88,03	77,49	10,54	800,26	704,47	95,78
225	Муниципальный район «Сретенский район»	Сельское поселение «Ботовское»	52.397578, 118.562723	76640405	61,84	52,33	9,52	562,22	475,71	86,51
226	Муниципальный район «Сретенский район»	Сельское поселение «Верхне-Куэнгинское»	52.131666, 117.058908	76640415	99,10	87,69	11,41	900,94	797,18	103,76

№ п/п	Муниципальное образование	Поселение	Географические координаты	Код ОКТМО	Общая масса ТКО (тонн)	Жилые помещения (тонн)	Объекты, не относящиеся к жилому фонду (тонн)	Общий объём ТКО (куб. м.)	Жилые помещения (куб. м.)	Объекты, не относящиеся к жилому фонду (куб. м.)
227	Муниципальный район «Сретенский район»	Сельское поселение «Дунаевское»	52.069164, 117.051640	76640420	240,02	201,52	38,51	2 182,02	1 831,97	350,05
228	Муниципальный район «Сретенский район»	Сельское поселение «Молодовское»	52.260763, 117.873662	76640430	84,79	72,77	12,02	770,79	661,51	109,28
229	Муниципальный район «Сретенский район»	Сельское поселение «Усть-Наринзорское»	52.264263, 117.357130	76640440	76,95	69,10	7,85	699,56	628,18	71,38
230	Муниципальный район «Сретенский район»	Сельское поселение «Фирсовское»	52.312833, 118.129080	76640445	113,71	97,44	16,27	1 033,77	885,86	147,91
231	Муниципальный район «Сретенский район»	Сельское поселение «Чикичейское»	52.367982, 117.492857	76640450	54,60	46,25	8,34	496,35	420,50	75,85
232	Муниципальный район «Сретенский район»	Сельское поселение «Верхне-Куларкинское»	52.832354, 118.946636	76640410	0,00	0,00	0,00	0,00	0,00	0,00
233	Муниципальный район «Сретенский район»	Сельское поселение «Усть-Начинское»	52.368829, 119.244671	76640441	0,00	0,00	0,00	0,00	0,00	0,00
234	Муниципальный район «Сретенский район»	Сельское поселение «Шилко-Заводское»	52.573490, 118.673117	76640455	0,00	0,00	0,00	0,00	0,00	0,00
235	Муниципальный район «Тунгиро-Олёкминский район»	Сельское поселение «Зареченское»	54.459614, 119.932699	76642415	37,89	34,27	3,63	344,49	311,53	32,96
236	Муниципальный район «Тунгиро-Олёкминский район»	Сельское поселение «Тупикское»	54.426551, 119.939104	76642401	173,00	148,64	24,37	1 572,74	1 351,23	221,51
237	Муниципальный район «Улётовский район»	Городское поселение «Дровянинское»	51.579721, 113.045882	76646153	679,96	563,62	116,34	6 181,46	5 123,81	1 057,64
238	Муниципальный район «Улётовский район»	Сельское поселение «Аблатуйское»	51.187606, 112.221031	76646402	103,16	94,61	8,55	937,86	860,10	77,77
239	Муниципальный район «Улётовский район»	Сельское поселение «Артинское»	51.247768, 112.393561	76646405	100,83	91,40	9,42	916,62	830,94	85,68
240	Муниципальный район «Улётовский район»	Сельское поселение «Горекацанское»	51.124510, 111.942679	76646415	152,35	136,51	15,84	1 384,98	1 240,98	144,01
241	Муниципальный район «Улётовский район»	Сельское поселение «Доронинское»	51.126132, 112.141458	76646420	104,26	91,58	12,68	947,85	832,55	115,30
242	Муниципальный район «Улётовский район»	Сельское поселение «Ленинское»	50.842625, 111.515907	76646425	76,92	73,05	3,87	699,28	664,08	35,20
243	Муниципальный район «Улётовский район»	Сельское поселение «Николаевское»	51.050876, 111.771972	76646430	203,95	196,99	6,96	1 854,08	1 790,84	63,24
244	Муниципальный район «Улётовский район»	Сельское поселение «Тангинское»	50.987961, 111.554202	76646440	223,52	168,60	54,93	2 032,04	1 532,71	499,32
245	Муниципальный район «Улётовский район»	Сельское поселение «Улётовское»	51.359217, 112.483518	76646450	1 284,33	1 011,86	272,47	11 675,72	9 198,72	2 476,99
246	Муниципальный район «Улётовский район»	Сельское поселение «Хадактинское»	51.426269, 112.568427	76646455	187,14	176,40	10,74	1 701,30	1 603,64	97,66
247	Муниципальный район «Хилокский район»	Городское поселение «Могзонское»	51.740657, 111.969188	76647154	554,72	495,33	59,39	5 042,90	4 502,98	539,92
248	Муниципальный район «Хилокский район»	Городское поселение «Хилокское»	51.363401, 110.459012	76647101	3 196,78	1 686,26	1 510,51	29 061,60	15 329,66	13 731,94
249	Муниципальный район «Хилокский район»	Сельское поселение «Бадинское»	51.388706, 109.863079	76647405	860,92	579,72	281,20	7 826,55	5 270,14	2 556,41
250	Муниципальный район «Хилокский район»	Сельское поселение «Глинкинское»	51.423231, 110.046057	76647410	37,88	33,70	4,18	344,40	306,40	38,00
251	Муниципальный район «Хилокский район»	Сельское поселение «Жипхегенское»	51.456046, 110.169863	76647415	559,88	167,37	392,51	5 089,79	1 521,52	3 568,26
252	Муниципальный район «Хилокский район»	Сельское поселение «Закультинское»	51.360431, 109.738186	76647420	112,41	94,77	17,64	1 021,87	861,50	160,37

№ п/п	Муниципальное образование	Поселение	Географические координаты	Код ОКТМО	Общая масса ТКО (тонн)	Жилые помещения (тонн)	Объекты, не относящиеся к жилому фонду (тонн)	Общий объём ТКО (куб. м.)	Жилые помещения (куб. м.)	Объекты, не относящиеся к жилому фонду (куб. м.)
253	Муниципальный район «Хилокский район»	Сельское поселение «Линёво-Озёрское»	51.364216, 110.647703	76647430	555,33	370,74	184,59	5 048,43	3 370,38	1 678,05
254	Муниципальный район «Хилокский район»	Сельское поселение «Укурикское»	51.675717, 111.816915	76647436	24,82	15,65	9,17	225,64	142,30	83,34
255	Муниципальный район «Хилокский район»	Сельское поселение «Харагунское»	51.553374, 111.177593	76647440	425,85	375,19	50,66	3 871,40	3 410,82	460,59
256	Муниципальный район «Хилокский район»	Сельское поселение «Хилогосонское»	51.150891, 110.637157	76647442	43,78	29,47	14,31	398,04	267,94	130,10
257	Муниципальный район «Хилокский район»	Сельское поселение «Хушенгинское»	51.433563, 110.922480	76647445	267,89	229,72	38,17	2 435,34	2 088,38	346,96
258	Муниципальный район «Хилокский район»	Сельское поселение «Энгорокское»	50.978191, 110.351888	76647450	22,74	19,18	3,56	206,70	174,35	32,35
259	Муниципальный район «Чернышевский район»	Городское поселение «Аксёново-Зиловское»	53.070858, 117.506071	76648154	649,18	450,39	198,79	5 901,68	4 094,50	1 807,18
260	Муниципальный район «Чернышевский район»	Городское поселение «Букачачинское»	52.983140, 116.909105	76648156	317,21	251,22	65,99	2 883,71	2 283,82	599,90
261	Муниципальный район «Чернышевский район»	Городское поселение «Жирекенское»	52.819354, 117.290269	76648158	964,96	802,11	162,85	8 772,35	7 291,92	1 480,43
262	Муниципальный район «Чернышевский район»	Городское поселение «Чернышевское»	52.524753, 117.017127	76648151	3 996,22	2 182,82	1 813,40	36 329,28	19 843,78	16 485,50
263	Муниципальный район «Чернышевский район»	Сельское поселение «Алеурское»	52.549818, 117.044445	76648405	168,37	148,07	20,30	1 530,60	1 346,10	184,50
264	Муниципальный район «Чернышевский район»	Сельское поселение «Байгульское»	52.247818, 116.745593	76648410	134,23	118,32	15,92	1 220,30	1 075,60	144,70
265	Муниципальный район «Чернышевский район»	Сельское поселение «Бушулейское»	52.744018, 117.274234	76648420	62,11	53,75	8,36	564,64	488,62	76,03
266	Муниципальный район «Чернышевский район»	Сельское поселение «Гаурское»	52.450754, 117.026281	76648425	71,37	64,59	6,78	648,78	587,16	61,62
267	Муниципальный район «Чернышевский район»	Сельское поселение «Икшицкое»	52.469609, 117.196961	76648430	37,12	32,43	4,68	337,44	294,86	42,58
268	Муниципальный район «Чернышевский район»	Сельское поселение «Комсомольское»	52.348815, 116.869067	76648432	270,02	217,41	52,61	2 454,71	1 976,41	478,30
269	Муниципальный район «Чернышевский район»	Сельское поселение «Курлыченское»	52.374135, 117.248722	76648433	23,00	19,18	3,82	209,12	174,35	34,77
270	Муниципальный район «Чернышевский район»	Сельское поселение «Мильгидунское»	52.658808, 116.921430	76648435	117,36	106,33	11,04	1 066,95	966,63	100,32
271	Муниципальный район «Чернышевский район»	Сельское поселение «Новоильинское»	52.505873, 116.765698	76648440	39,64	34,97	4,66	360,34	317,94	42,41
272	Муниципальный район «Чернышевский район»	Сельское поселение «Новооловское»	52.600250, 116.517619	76648445	70,58	62,05	8,53	641,59	564,08	77,51
273	Муниципальный район «Чернышевский район»	Сельское поселение «Старооловское»	52.455930, 116.665868	76648450	121,03	95,47	25,56	1 100,29	867,91	232,38
274	Муниципальный район «Чернышевский район»	Сельское поселение «Укурейское»	52.344738, 117.024969	76648455	161,91	91,10	70,81	1 471,91	828,17	643,74
275	Муниципальный район «Чернышевский район»	Сельское поселение «Урюмское»	53.168130, 118.111500	76648460	168,44	114,53	53,91	1 531,26	1 041,15	490,12
276	Муниципальный район «Чернышевский район»	Сельское поселение «Утанское»	52.574289, 116.983189	76648470	238,89	219,33	19,56	2 171,76	1 993,93	177,83
277	Муниципальный район «Читинский район»	Городское поселение «Атамановское»	51.929385, 113.637117	76650154	2 344,46	1 553,60	790,86	21 313,27	14 123,68	7 189,59
278	Муниципальный район «Читинский район»	Городское поселение «Новокручининское»	51.762319, 113.814301	76650158	2 215,72	1 620,77	594,95	20 142,88	14 734,25	5 408,64

№ п/п	Муниципальное образование	Поселение	Географические координаты	Код ОКТМО	Общая масса ТКО (тонн)	Жилые помещения (тонн)	Объекты, не относящиеся к жилому фонду (тонн)	Общий объём ТКО (куб. м.)	Жилые помещения (куб. м.)	Объекты, не относящиеся к жилому фонду (куб. м.)
279	Муниципальный район «Читинский район»	Сельское поселение «Александровское»	51.765145, 113.750386	76650405	171,75	134,84	36,91	1 561,38	1 225,83	335,56
280	Муниципальный район «Читинский район»	Сельское поселение «Арахлейское»	52.162631, 112.836637	76650485	566,12	90,11	476,00	5 146,50	819,20	4 327,31
281	Муниципальный район «Читинский район»	Сельское поселение «Беклемишевское»	52.119580, 112.675066	76650410	339,58	225,35	114,23	3 087,12	2 048,64	1 038,49
282	Муниципальный район «Читинский район»	Сельское поселение «Верх-Читинское»	52.223821, 113.500034	76650415	360,08	292,75	67,33	3 273,42	2 661,36	612,05
283	Муниципальный район «Читинский район»	Сельское поселение «Домнинское»	51.896129, 113.156051	76650420	1 400,27	1 064,38	335,89	12 729,72	9 676,18	3 053,55
284	Муниципальный район «Читинский район»	Сельское поселение «Елизаветинское»	51.655646, 113.607050	76650425	187,36	150,94	36,42	1 703,29	1 372,16	331,13
285	Муниципальный район «Читинский район»	Сельское поселение «Засопкинское»	52.011606, 113.413670	76650430	1 253,26	847,95	405,31	11 393,28	7 708,66	3 684,62
286	Муниципальный район «Читинский район»	Сельское поселение «Ингодинское»	51.851118, 113.101047	76650435	211,11	171,44	39,67	1 919,17	1 558,57	360,60
287	Муниципальный район «Читинский район»	Сельское поселение «Колочнинское»	51.976171, 113.139343	76650440	195,70	134,03	61,67	1 779,09	1 218,43	560,65
288	Муниципальный район «Читинский район»	Сельское поселение «Ленинское»	51.130592, 113.077592	76650445	36,44	33,61	2,83	331,24	305,52	25,72
289	Муниципальный район «Читинский район»	Сельское поселение «Леснинское»	51.733965, 113.068960	76650450	277,99	203,27	74,73	2 527,22	1 847,90	679,32
290	Муниципальный район «Читинский район»	Сельское поселение «Маккавеевское»	51.753220, 113.956270	76650455	677,77	580,66	97,11	6 161,58	5 278,73	882,85
291	Муниципальный район «Читинский район»	Сельское поселение «Новокукинское»	51.793245, 113.063363	76650460	594,88	473,77	121,11	5 407,98	4 306,97	1 101,01
292	Муниципальный район «Читинский район»	Сельское поселение «Новотроицкое»	51.985995, 114.091709	76650465	387,66	178,81	208,84	3 524,15	1 625,58	1 898,58
293	Муниципальный район «Читинский район»	Сельское поселение «Оленгуйское»	51.306589, 113.414658	76650470	58,79	53,73	5,06	534,45	488,44	46,01
294	Муниципальный район «Читинский район»	Сельское поселение «Сивяковское»	51.894095, 113.232624	76650473	187,33	144,26	43,07	1 703,02	1 311,49	391,53
295	Муниципальный район «Читинский район»	Сельское поселение «Смоленское»	52.142799, 113.513024	76650475	1 776,41	1 139,40	637,01	16 149,15	10 358,19	5 790,97
296	Муниципальный район «Читинский район»	Сельское поселение «Сохондинское»	51.816044, 112.529674	76650480	308,89	225,26	83,62	2 808,05	2 047,83	760,22
297	Муниципальный район «Читинский район»	Сельское поселение «Угданское»	52.158797, 113.453465	76650487	312,24	185,73	126,51	2 838,54	1 688,44	1 150,10
298	Муниципальный район «Читинский район»	Сельское поселение «Шишкинское»	52.309458, 113.581817	76650490	426,49	354,95	71,54	3 877,17	3 226,79	650,38
299	Муниципальный район «Читинский район»	Сельское поселение «Яблоновское»	51.841798, 112.758681	76650495	138,14	112,85	25,29	1 255,79	1 025,88	229,92
300	Муниципальный район «Шелопугинский район»	Сельское поселение «Вершино-Шахтаминское»	51.292510, 117.902399	76652410	196,46	159,61	36,85	1 785,99	1 451,00	334,99
301	Муниципальный район «Шелопугинский район»	Сельское поселение «Глинянское»	51.658741, 117.404615	76652425	54,00	41,46	12,54	490,93	376,91	114,03
302	Муниципальный район «Шелопугинский район»	Сельское поселение «Копунское»	51.890588, 117.642417	76652435	97,95	83,62	14,33	890,45	760,23	130,23
303	Муниципальный район «Шелопугинский район»	Сельское поселение «Мало-Тонтойское»	51.833813, 117.789049	76652460	56,24	52,46	3,78	511,29	476,90	34,39
304	Муниципальный район «Шелопугинский район»	Сельское поселение «Мироновское»	51.971705, 117.650098	76652440	47,42	45,97	1,45	431,13	417,93	13,20

№ п/п	Муниципальное образование	Поселение	Географические координаты	Код ОКТМО	Общая масса ТКО (тонн)	Жилые помещения (тонн)	Объекты, не относящиеся к жилому фонду (тонн)	Общий объём ТКО (куб. м.)	Жилые помещения (куб. м.)	Объекты, не относящиеся к жилому фонду (куб. м.)
305	Муниципальный район «Шелопугинский район»	Сельское поселение «Нижне-Шахтаминское»	51.386626, 117.688824	76652445	62,80	56,97	5,83	570,93	517,93	53,00
306	Муниципальный район «Шелопугинский район»	Сельское поселение «Шелопугинское»	51.650349, 117.556143	76652475	459,91	382,66	77,25	4 181,01	3 478,70	702,31
307	Муниципальный район «Шелопугинский район»	Сельское поселение «Шивиинское»	51.888832, 117.426930	76652480	73,70	66,28	7,42	670,01	602,54	67,47
308	Муниципальный район «Шилкинский район»	Городское поселение «Первомайское»	51.669294, 115.638330	76654158	2 731,54	2 048,18	683,36	24 832,19	18 619,84	6 212,36
309	Муниципальный район «Шилкинский район»	Городское поселение «Холбонское»	51.902742, 116.243920	76654164	528,74	398,35	130,39	4 806,75	3 621,39	1 185,36
310	Муниципальный район «Шилкинский район»	Городское поселение «Шилкинское»	51.852620, 116.032735	76654101	3 653,34	2 182,33	1 471,01	33 212,15	19 839,37	13 372,78
311	Муниципальный район «Шилкинский район»	Сельское поселение «Богомягковское»	51.991801, 115.798769	76654405	222,07	132,60	89,47	2 018,80	1 205,48	813,32
312	Муниципальный район «Шилкинский район»	Сельское поселение «Верхнехилинское»	52.087523, 115.887136	76654410	165,05	128,33	36,73	1 500,49	1 166,62	333,87
313	Муниципальный район «Шилкинский район»	Сельское поселение «Галкинское»	51.776369, 115.183971	76654415	165,42	139,47	25,95	1 503,79	1 267,90	235,90
314	Муниципальный район «Шилкинский район»	Сельское поселение «Казановское»	51.772931, 115.863573	76654420	311,95	261,22	50,73	2 835,88	2 374,68	461,20
315	Муниципальный район «Шилкинский район»	Сельское поселение «Мирсановское»	51.886747, 116.153523	76654425	112,59	103,79	8,80	1 023,57	943,55	80,02
316	Муниципальный район «Шилкинский район»	Сельское поселение «Новоберезовское»	52.116234, 116.098258	76654435	119,74	99,00	20,75	1 088,57	899,96	188,61
317	Муниципальный район «Шилкинский район»	Сельское поселение «Номоконовское»	51.639942, 115.495974	76654440	81,19	70,97	10,22	738,13	645,19	92,94
318	Муниципальный район «Шилкинский район»	Сельское поселение «Ононское»	51.476155, 115.953144	76654445	234,55	208,43	26,12	2 132,27	1 894,80	237,47

ПРИЛОЖЕНИЕ А2
к территориальной схеме обращения с отходами
Забайкальского края

Реестр источников образования отходов производства и потребления за исключением ТКО (для публикации)

№ п/п	Муниципальное образование	Код ОКТМО	Наименование источника образования отходов	ИНН	ОКВЭД	Адрес источника образования отходов	Географические координаты (*)
1	Муниципальный район «Агинский район»	76602000	ГБУ "ЦМТИГО "Алтан Сэргэ"	8001011144	68.31	687000, КРАЙ ЗАБАЙКАЛЬСКИЙ, Р-Н АГИНСКИЙ, ПГТ АГИНСКОЕ, УЛ. БАЗАРА РИНЧИНО, Д. 92	51.107672, 114.541029
2	Муниципальный район «Агинский район»	76602000	Закрытое акционерное общество «Новоорловский горно-обогатительный комбинат»	8000027737	07.29.42	687520, КРАЙ ЗАБАЙКАЛЬСКИЙ, РАЙОН АГИНСКИЙ, ПОСЕЛОК ГОРОДСКОГО ТИПА НОВООРЛОВСК, Б/Н	51.061067, 114.730304
3	Муниципальный район «Агинский район»	76602000	МП "УРДО-АГА"	8001011433	35.30.14	687000, КРАЙ ЗАБАЙКАЛЬСКИЙ, Р-Н АГИНСКИЙ, С УРДА-АГА, УЛ. ЛЕНИНА, Д.4	51.009366, 114.289743
4	Муниципальный район «Агинский район»	76602000	Общество с ограниченной ответственностью "Исток"	8001017594	35.29	687000, КРАЙ ЗАБАЙКАЛЬСКИЙ, Р-Н АГИНСКИЙ, С ХОЙТО-АГА, УЛ. ЛЕНИНА, Д. 18	51.09162, 114.087416
5	Муниципальный район «Агинский район»	76602000	ПАО "РОССЕТИ СИБИРЬ"	2460069527	35.11	Агинский муниципальный район	51.061061, 114.730295
6	Акшинский муниципальный округ Забайкальского края	76603000	Индивидуальный предприниматель Осенчук Алексей Викторович	750100327995	47.3	Край Забайкальский, Акшинский муниципальный округ, Село Акша	50.281132, 113.287241
7	Акшинский муниципальный округ Забайкальского края	76603000	ИП Глушков Вячеслав Львович	750100193325	02.20	Край Забайкальский, Акшинский муниципальный округ, Село Акша	50.281132, 113.287241
8	Акшинский муниципальный округ Забайкальского края	76603000	ИП Корнакова Юлия Львовна	750100200170	47.19	Край Забайкальский, Акшинский муниципальный округ, Село Акша	50.281132, 113.287241
9	Акшинский муниципальный округ Забайкальского края	76603000	ИП Утюжникова Нина Ивановна	750100341615	47.11	Край Забайкальский, Акшинский муниципальный округ, Село Акша	50.281132, 113.287241
10	Акшинский муниципальный округ Забайкальского края	76603000	КГУП "Автомобильные дороги Забайкалья"	7536002877	52.21.22	Акшинский муниципальный округ	50.278962, 113.285867
11	Акшинский муниципальный округ Забайкальского края	76603000	МО МВД России "Акшинский" для ПП по Кыринскому району	7501001086	-	674230, КРАЙ ЗАБАЙКАЛЬСКИЙ, АКШИНСКИЙ МУНИЦИПАЛЬНЫЙ ОКРУГ, С АКША, УЛ. СОВЕТСКАЯ,	50.280136, 113.283621
12	Акшинский муниципальный округ Забайкальского края	76603000	ОАО "РЖД"	7708503727	49.1	Акшинский муниципальный округ	50.278962, 113.285867
13	Акшинский муниципальный округ Забайкальского края	76603000	Общество с ограниченной ответственностью "Забайкальские ресурсы"	7536055170	07.2	Акшинский муниципальный округ	50.278962, 113.285867
14	Акшинский муниципальный округ Забайкальского края	76603000	Общество с ограниченной ответственностю управляющая компания "ИВА"	7501003171	68.32.1	674230, КРАЙ ЗАБАЙКАЛЬСКИЙ, АКШИНСКИЙ МУНИЦИПАЛЬНЫЙ ОКРУГ, С АКША, УЛ. ЛАЗО, Д.21	50.284211, 113.294652
15	Акшинский муниципальный округ Забайкальского края	76603000	ПАО "РОССЕТИ СИБИРЬ"	2460069527	35.11	Акшинский муниципальный округ	50.278962, 113.285867
16	Александрово-Заводский муниципальный округ Забайкальского края	76604000	ОБЩЕСТВО С ОГРАНИЧЕННОЙ ОТВЕТСТВЕННОСТЬЮ ПРОИЗВОДСТВЕННО-КОММЕРЧЕСКОЕ ПРЕДПРИЯТИЕ "СОЮЗ И К"	7530005159	46.71.2	Александрово-Заводский муниципальный округ	50.924393, 117.935547

№ п/п	Муниципальное образование	Код ОКТМО	Наименование источника образования отходов	ИНН	ОКВЭД	Адрес источника образования отходов	Географические координаты (*)
17	Александрово-Заводский муниципальный округ Забайкальского края	76604000	ООО "Байкалруд"	7536059947	07.2	674632, КРАЙ ЗАБАЙКАЛЬСКИЙ, АЛЕКСАНДРОВО-ЗАВОДСКИЙ МУНИЦИПАЛЬНЫЙ ОКРУГ, С БУТУНТАЙ, ТЕР ТОР ЗАБАЙКАЛЬЕ	50.656516, 118.119288
18	Александрово-Заводский муниципальный округ Забайкальского края	76604000	ООО "ЗОЛОТАЯ ГОРА"	7536147960	07.29	674632, КРАЙ ЗАБАЙКАЛЬСКИЙ, АЛЕКСАНДРОВО-ЗАВОДСКИЙ МУНИЦИПАЛЬНЫЙ ОКРУГ, С БУТУНТАЙ, ТЕР ТОР ЗАБАЙКАЛЬЕ	50.656516, 118.119288
19	Александрово-Заводский муниципальный округ Забайкальского края	76604000	ПАО "РОССЕТИ СИБИРЬ"	2460069527	35.11	Александрово-Заводский муниципальный округ	50.924393, 117.935547
20	Муниципальный район «Балейский район»	76606000	Государственное автономное учреждение социального обслуживания "Реабилитационный центр "Шиванда" Забайкальского края	7527005776	87.1	Балейский муниципальный район	51.582284, 116.637948
21	Муниципальный район «Балейский район»	76606000	АО "ЗРК "ОМЧАК"	4909908164	71.12.3	Балейский муниципальный район	51.582284, 116.637948
22	Муниципальный район «Балейский район»	76606000	Государственное бюджетное учреждение "Балейская станция по борьбе с болезнями животных"	7503000514	75	673450, КРАЙ ЗАБАЙКАЛЬСКИЙ, Р-Н БАЛЕЙСКИЙ, Г. БАЛЕЙ, УЛ. ПРОФСОЮЗНАЯ, Д.70	51.586028, 116.630618
23	Муниципальный район «Балейский район»	76606000	ИП Коктышев Владимир Иванович	752800016004	47.3	Край Забайкальский, Район Балейский, Город Балей	51.582284, 116.637948
24	Муниципальный район «Балейский район»	76606000	Общество с ограниченной ответственностью "Тасеевское"	7528004704	07.29.41	673450, КРАЙ ЗАБАЙКАЛЬСКИЙ, Р-Н БАЛЕЙСКИЙ, Г. БАЛЕЙ, ТЕР ТОР ЗАБАЙКАЛЬЕ	51.582284, 116.637948
25	Муниципальный район «Балейский район»	76606000	ООО "Каменский карьер"	7528004655	07.29.41	673450, КРАЙ ЗАБАЙКАЛЬСКИЙ, Р-Н БАЛЕЙСКИЙ, Г. БАЛЕЙ, УЛ. ПИОНЕРСКАЯ, Д.4, КВ.3	51.583431, 116.647398
26	Муниципальный район «Балейский район»	76606000	ООО "РУДНИК КАЗАКОВСКИЙ"	7528006130	07.29	673450, КРАЙ ЗАБАЙКАЛЬСКИЙ, Р-Н БАЛЕЙСКИЙ, Г. БАЛЕЙ, ЗОНА ПРОМЫШЛЕННАЯ 2-Я, Д. 2	51.582284, 116.637948
27	Муниципальный район «Балейский район»	76606000	ПАО "РОССЕТИ СИБИРЬ"	2460069527	35.11	Балейский муниципальный район	51.582284, 116.637948
28	Муниципальный район «Балейский район»	76606000	Санаторий Ургучан филиал ГАУ СО РЦ Шиванда	7527005776	87.1	Балейский муниципальный район	51.582284, 116.637948
29	Муниципальный район «Борзинский район»	76609000	Общество с ограниченной ответственностью "РесурсТранс"	7714731464	49.4	Борзинский муниципальный район	50.387629, 116.523485
30	Муниципальный район «Борзинский район»	76609000	Акционерное общество "Оборонэнерго"	7704726225	35.11	Борзинский муниципальный район	50.387629, 116.523485
31	Муниципальный район «Борзинский район»	76609000	Акционерное Общество "Разрез Харанорский"	7529001079	05.20.1	674607, КРАЙ ЗАБАЙКАЛЬСКИЙ, Р-Н БОРЗИНСКИЙ, ПГТ ШЕРЛОВАЯ ГОРА	50.527762, 116.315192
32	Муниципальный район «Борзинский район»	76609000	АО "Читаавтотранс"	7536033811	49.39.12	Борзинский муниципальный район	50.387629, 116.523485
33	Муниципальный район «Борзинский район»	76609000	ИП Самсонян Ашот Гвидонович	752920724440	46.3	КРАЙ ЗАБАЙКАЛЬСКИЙ, РАЙОН БОРЗИНСКИЙ, ГОРОД БОРЗЯ	50.391551, 116.527042

№ п/п	Муниципальное образование	Код ОКТМО	Наименование источника образования отходов	ИНН	ОКВЭД	Адрес источника образования отходов	Географические координаты (*)
34	Муниципальный район «Борзинский район»	76609000	Муниципальное бюджетное учреждение "Хозяйственно-эксплуатационная служба системы образования"	7515007786	35.30.4	Борзинский муниципальный район	50.387629, 116.523485
35	Муниципальный район «Борзинский район»	76609000	ОАО "РЖД"	7708503727	49.1	Борзинский муниципальный район	50.387629, 116.523485
36	Муниципальный район «Борзинский район»	76609000	Общество с ограниченной ответственностью "Комфорт"	8001005101	68.20.2	Борзинский муниципальный район	50.387629, 116.523485
37	Муниципальный район «Борзинский район»	76609000	ОМВД РОССИИ ПО БОРЗИНСКОМУ РАЙОНУ	7529003492	84.24	674600, КРАЙ ЗАБАЙКАЛЬСКИЙ, Р-Н БОРЗИНСКИЙ, Г. БОРЗЯ, УЛ. СОВЕТСКАЯ, Д.11	50.399137, 116.544541
38	Муниципальный район «Борзинский район»	76609000	ООО "ЛОКОТЕХ-СЕРВИС"	7704758153	52.21.1	Борзинский муниципальный район	50.387629, 116.523485
39	Муниципальный район «Борзинский район»	76609000	ООО "Молоко"	7529000364	10.51	674600, КРАЙ ЗАБАЙКАЛЬСКИЙ, Р-Н БОРЗИНСКИЙ, Г. БОРЗЯ, УЛ. ПРОМЫШЛЕННАЯ, Д.1	50.387835, 116.496787
40	Муниципальный район «Борзинский район»	76609000	ПАО "РОССЕТИ СИБИРЬ"	2460069527	35.11	Борзинский муниципальный район	50.387629, 116.523485
41	Муниципальный район «Борзинский район»	76609000	ПАО "ТГК-14"	7534018889	35.11.1	Борзинский муниципальный район	50.387629, 116.523485
42	Муниципальный район «Борзинский район»	76609000	Сказка, ООО	7529000413	47.1	674607, КРАЙ ЗАБАЙКАЛЬСКИЙ, Р-Н БОРЗИНСКИЙ, ПГТ ШЕРЛОВАЯ ГОРА, УЛ. ЛЕНИНА, Д.8	50.525392, 116.309282
43	Муниципальный район «Борзинский район»	76609000	УПФР В Г. КРАСНОКАМЕНСКЕ ЗАБАЙКАЛЬСКОГО КРАЯ (МЕЖРАЙОННОЕ)	7530012861	84.3	Борзинский муниципальный район	50.387629, 116.523485
44	Муниципальный район «Газимуро-Заводский район»	76610000	Акционерное общество "Ново-Широкинский рудник"	7504001084	07.29.4	673634, КРАЙ ЗАБАЙКАЛЬСКИЙ, Р-Н ГАЗИМУРО-ЗАВОДСКИЙ, С ШИРОКАЯ	51.599496, 118.693186
45	Муниципальный район «Газимуро-Заводский район»	76610000	Закрытое акционерное общество Витимгеопром	302000470	07.29.41	Газимуро-Заводский муниципальный район	51.548048, 118.340705
46	Муниципальный район «Газимуро-Заводский район»	76610000	КГУП "Автомобильные дороги Забайкалья"	7536002877	52.21.22	Газимуро-Заводский муниципальный район	51.548048, 118.340705
47	Муниципальный район «Газимуро-Заводский район»	76610000	МО МВД России "Газимуро-Заводский	7504000122	-	673630, КРАЙ ЗАБАЙКАЛЬСКИЙ, Р-Н ГАЗИМУРО-ЗАВОДСКИЙ, С ГАЗИМУРСКИЙ ЗАВОД, УЛ. ЖУРАВЛЕВА, Д.10	51.55077, 118.335171
48	Муниципальный район «Газимуро-Заводский район»	76610000	Общество с ограниченной ответственностью "Горнорудная Компания"	7508006862	07.29.4	673630, КРАЙ ЗАБАЙКАЛЬСКИЙ, Р-Н ГАЗИМУРО-ЗАВОДСКИЙ, С ГАЗИМУРСКИЙ ЗАВОД, УЛ. ЖУРАВЛЕВА, Д. 32	51.55002, 118.329422
49	Муниципальный район «Газимуро-Заводский район»	76610000	Общество с ограниченной ответственностью "Корякмайнинг"	7709747010	07.29.41	Газимуро-Заводский муниципальный район	51.548048, 118.340705
50	Муниципальный район «Газимуро-Заводский район»	76610000	Общество с ограниченной ответственностью "Урюмкан"	7504001503	07.29.41	Газимуро-Заводский муниципальный район	51.548048, 118.340705

№ п/п	Муниципальное образование	Код ОКТМО	Наименование источника образования отходов	ИНН	ОКВЭД	Адрес источника образования отходов	Географические координаты (*)
51	Муниципальный район «Газимуро-Заводский район»	76610000	ООО "ГРК "БЫСТРИНСКОЕ"	7701568891	07.29.1	Газимуро-Заводский муниципальный район	51.548048, 118.340705
52	Муниципальный район «Газимуро-Заводский район»	76610000	ООО «Аэмкан»	7536173907	-	Газимуро-Заводский муниципальный район	51.548048, 118.340705
53	Муниципальный район «Газимуро-Заводский район»	76610000	ООО ГДК "НУРГОЛД"	2702092824	07.29.41	Газимуро-Заводский муниципальный район	51.548048, 118.340705
54	Муниципальный район «Газимуро-Заводский район»	76610000	ПАО "РОССЕТИ СИБИРЬ"	2460069527	35.11	Газимуро-Заводский муниципальный район	51.548048, 118.340705
55	Городской округ «Город Петровск-Забайкальский»	76715000	Общество с ограниченной ответственностью "РесурсТранс"	7714731464	49.4	Городской округ город Петровск-Забайкальский	51.274889, 108.846689
56	Городской округ «Город Петровск-Забайкальский»	76715000	Индивидуальный предприниматель Мелентьева Светлана Владимировна	753103073173	47.3	КРАЙ ЗАБАЙКАЛЬСКИЙ, РАЙОН ПЕТРОВСК-ЗАБАЙКАЛЬСКИЙ, ГОРОД ПЕТРОВСК-ЗАБАЙКАЛЬСКИЙ	51.276354, 108.853579
57	Городской округ «Город Петровск-Забайкальский»	76715000	ИП Абулов М.М.О.	753100757087	10.71	КРАЙ ЗАБАЙКАЛЬСКИЙ, РАЙОН ПЕТРОВСК-ЗАБАЙКАЛЬСКИЙ, ГОРОД ПЕТРОВСК-ЗАБАЙКАЛЬСКИЙ	51.276354, 108.853579
58	Городской округ «Город Петровск-Забайкальский»	76715000	ИП Бредний Д.В.	32624706657	47.11.1	Городской округ город Петровск-Забайкальский	51.274889, 108.846689
59	Городской округ «Город Петровск-Забайкальский»	76715000	ИП Логунова И.А.	753102011022	68.2	Городской округ город Петровск-Забайкальский	51.274889, 108.846689
60	Городской округ «Город Петровск-Забайкальский»	76715000	ИП Резанов Р.Г.	753100910264	02.20	КРАЙ ЗАБАЙКАЛЬСКИЙ, РАЙОН ПЕТРОВСК-ЗАБАЙКАЛЬСКИЙ, ГОРОД ПЕТРОВСК-ЗАБАЙКАЛЬСКИЙ	51.276354, 108.853579
61	Городской округ «Город Петровск-Забайкальский»	76715000	ИП Самсонов В.Ф.	753101538360	02.20	КРАЙ ЗАБАЙКАЛЬСКИЙ, РАЙОН ПЕТРОВСК-ЗАБАЙКАЛЬСКИЙ, ГОРОД ПЕТРОВСК-ЗАБАЙКАЛЬСКИЙ	51.276354, 108.853579
62	Городской округ «Город Петровск-Забайкальский»	76715000	МЧ-1	7708503727	52.24	Городской округ город Петровск-Забайкальский	51.274889, 108.846689
63	Городской округ «Город Петровск-Забайкальский»	76715000	ОАО "РЖД"	7708503727	49.1	Городской округ город Петровск-Забайкальский	51.274889, 108.846689
64	Городской округ «Город Петровск-Забайкальский»	76715000	Общество с ограниченной ответственностью "Авеста"	326500190	16.10	Городской округ город Петровск-Забайкальский	51.274889, 108.846689
65	Городской округ «Город Петровск-Забайкальский»	76715000	Общество с ограниченной ответственностью "Петровскнефтепродукт"	7531001654	46.71.2	673004, КРАЙ ЗАБАЙКАЛЬСКИЙ, Р-Н ПЕТРОВСК-ЗАБАЙКАЛЬСКИЙ, Г. ПЕТРОВСК-ЗАБАЙКАЛЬСКИЙ, УЛ. ТРАКТОРНАЯ, Д. 74	51.302929, 108.86974
66	Городской округ «Город Петровск-Забайкальский»	76715000	ООО "Арго"	7531004912	02.20	673005, КРАЙ ЗАБАЙКАЛЬСКИЙ, Р-Н ПЕТРОВСК-ЗАБАЙКАЛЬСКИЙ, Г. ПЕТРОВСК-ЗАБАЙКАЛЬСКИЙ, УЛ. МЕТАЛЛУРГОВ, Д.218	51.253749, 108.837544

№ п/п	Муниципальное образование	Код ОКТМО	Наименование источника образования отходов	ИНН	ОКВЭД	Адрес источника образования отходов	Географические координаты (*)
67	Городской округ «Город Петровск-Забайкальский»	76715000	ООО "Берон"	7531007350	02.20	673005, КРАЙ ЗАБАЙКАЛЬСКИЙ, Р-Н ПЕТРОВСК-ЗАБАЙКАЛЬСКИЙ, Г. ПЕТРОВСК-ЗАБАЙКАЛЬСКИЙ, МКР 1-Й, Д. 8, КВ. 1	51.256088, 108.817242
68	Городской округ «Город Петровск-Забайкальский»	76715000	ООО "Металл Групп"	7531003683	38.32.2	673005, КРАЙ ЗАБАЙКАЛЬСКИЙ, Р-Н ПЕТРОВСК-ЗАБАЙКАЛЬСКИЙ, Г. ПЕТРОВСК-ЗАБАЙКАЛЬСКИЙ, КВ-Л ВОДОСТРОЙ, Д.1	51.256398, 108.850552
69	Городской округ «Город Петровск-Забайкальский»	76715000	ООО "ПЕТРОВСКИЙ ШПЗ"	7531005754	16.10	673005, КРАЙ ЗАБАЙКАЛЬСКИЙ, Р-Н ПЕТРОВСК-ЗАБАЙКАЛЬСКИЙ, Г. ПЕТРОВСК-ЗАБАЙКАЛЬСКИЙ, УЛ. МЕТАЛЛУРГОВ, Д.1	51.26088, 108.849714
70	Городской округ «Город Петровск-Забайкальский»	76715000	ООО "Развитие+"	7531007399	02.20	673000, КРАЙ ЗАБАЙКАЛЬСКИЙ, Р-Н ПЕТРОВСК-ЗАБАЙКАЛЬСКИЙ, Г. ПЕТРОВСК-ЗАБАЙКАЛЬСКИЙ, УЛ. КРАСНАЯ, Д. 158	51.286534, 108.821491
71	Городской округ «Город Петровск-Забайкальский»	76715000	ООО "СЕЛЕНА"	7517001765	02.20	673020, КРАЙ ЗАБАЙКАЛЬСКИЙ, Р-Н ПЕТРОВСК-ЗАБАЙКАЛЬСКИЙ, С БАЛЯГА, УЛ. ШОССЕЙНАЯ, Д.11, К.А	51.169718, 108.89889
72	Городской округ «Город Петровск-Забайкальский»	76715000	ООО "Транс Сибирь"	7536146565	02.20	Городской округ город Петровск-Забайкальский	51.274889, 108.846689
73	Городской округ «Город Петровск-Забайкальский»	76715000	ООО "Экспорт Партнер"	7536158874	46.73	Городской округ город Петровск-Забайкальский	51.274889, 108.846689
74	Городской округ «Город Петровск-Забайкальский»	76715000	ПАО "РОССЕТИ СИБИРЬ"	2460069527	35.11	Городской округ город Петровск-Забайкальский	51.274889, 108.846689
75	Городской округ «Город Чита»	76701000	Акционерное Общество "Прииск Усть-Кара"	7519001200	07.29.41	672039, КРАЙ ЗАБАЙКАЛЬСКИЙ, Г. ЧИТА, УЛ. ПЕТРОВСКО-ЗАВОДСКАЯ, Д. 29, КВ. 43	52.030361, 113.526921
76	Городской округ «Город Чита»	76701000	Акционерное общество "Региональное управление строительства"	7530008329	41.2	672007, КРАЙ ЗАБАЙКАЛЬСКИЙ, Г. ЧИТА, УЛ. ЧКАЛОВА, Д.158	52.039818, 113.496315
77	Городской округ «Город Чита»	76701000	Индивидуальный предприниматель Ворожейкин Сергей Николаевич	753400222847	55.1	Городской округ город Чита	52.033635, 113.501049
78	Городской округ «Город Чита»	76701000	Общество с ограниченной ответственностью "РесурсТранс"	7714731464	49.4	Городской округ город Чита	52.033973, 113.499432
79	Городской округ «Город Чита»	76701000	"ОМС №3" - филиал АО "1470 УМТО"	7729634801	52.1	Городской округ город Чита	52.033973, 113.499432
80	Городской округ «Город Чита»	76701000	Акционерное общество "810 авиационный ремонтный завод"	7536080716	33.15	672003, КРАЙ ЗАБАЙКАЛЬСКИЙ, Г. ЧИТА, УЛ. ВЕРТОЛЕТНАЯ, Д.1	52.081945, 113.440323
81	Городской округ «Город Чита»	76701000	Акционерное общество "Забайкальская топливно-энергетическая компания"	7536169210	35.29	672000, КРАЙ ЗАБАЙКАЛЬСКИЙ, Г. ЧИТА, УЛ. ПЕТРОВСКАЯ, Д. 44	52.028133, 113.498624
82	Городской округ «Город Чита»	76701000	Акционерное общество "Оборонэнерго"	7704726225	35.11	Городской округ город Чита	52.033973, 113.499432

№ п/п	Муниципальное образование	Код ОКТМО	Наименование источника образования отходов	ИНН	ОКВЭД	Адрес источника образования отходов	Географические координаты (*)
83	Городской округ «Город Чита»	76701000	Акционерное общество "ОТП Банк"	7708001614	64.19	Городской округ город Чита	52.033973, 113.499432
84	Городской округ «Город Чита»	76701000	Акционерное общество "Производственное управление водоснабжения и водоотведения города Читы"	7536064538	37	672000, КРАЙ ЗАБАЙКАЛЬСКИЙ, Г. ЧИТА, УЛ. ЗАБАЙКАЛЬСКОГО РАБОЧЕГО, Д.63	52.032522, 113.510257
85	Городской округ «Город Чита»	76701000	АКЦИОНЕРНОЕ ОБЩЕСТВО "ТЕПЛОВОДОКАНАЛ"	7506004852	35.30.14	Городской округ город Чита	52.033973, 113.499432
86	Городской округ «Город Чита»	76701000	Акционерное общество "Читинский молочный комбинат"	7534001638	10.51	672020, КРАЙ ЗАБАЙКАЛЬСКИЙ, Г. ЧИТА, УЛ. БАЛЕЙСКАЯ, Д.2	51.999493, 113.475061
87	Городской округ «Город Чита»	76701000	АО «Вагонная ремонтная компания – 2»	7708737517	-	Городской округ город Чита	52.033973, 113.499432
88	Городской округ «Город Чита»	76701000	АО "Аэрочита"	7537011835	52.23.11	672018, КРАЙ ЗАБАЙКАЛЬСКИЙ, Г. ЧИТА, УЛ. ЗВЕЗДНАЯ, Д.17	52.020259, 113.308944
89	Городской округ «Город Чита»	76701000	АО "БИОСП"	7535008308	35.30.1	672014, КРАЙ ЗАБАЙКАЛЬСКИЙ, Г. ЧИТА, УЛ. ФАБРИЧНАЯ, Д.2, К.А	52.119796, 113.441132
90	Городской округ «Город Чита»	76701000	АО "Глория Джинс"	6166019871	47.71.1	Городской округ город Чита	52.033973, 113.499432
91	Городской округ «Город Чита»	76701000	АО "ПОЧТА РОССИИ"	7724490000	53.1	Городской округ город Чита	52.033973, 113.499432
92	Городской округ «Город Чита»	76701000	АО "ПРИИСК СОЛОВЬЁВСКИЙ"	2828002272	07.29.41	Городской округ город Чита	52.033973, 113.499432
93	Городской округ «Город Чита»	76701000	АО "РЖДСТРОЙ"	7708587205	43.12	Городской округ город Чита	52.033973, 113.499432
94	Городской округ «Город Чита»	76701000	АО "РОСЖЕЛДОРПРОЕКТ"	7708587910	71.09	Городской округ город Чита	52.033973, 113.499432
95	Городской округ «Город Чита»	76701000	АО "СЖС ВОСТОК ЛИМИТЕД"	7703007980	71.20.9	Городской округ город Чита	52.033973, 113.499432
96	Городской округ «Город Чита»	76701000	АО "Силикатный Завод"	7534000698	23.20.1	672015, КРАЙ ЗАБАЙКАЛЬСКИЙ, Г. ЧИТА, ТРАКТ АГИНСКИЙ, Д.27	52.005569, 113.566986
97	Городской округ «Город Чита»	76701000	АО "Хиагда"	302001219	07.21.11	Городской округ город Чита	52.033973, 113.499432
98	Городской округ «Город Чита»	76701000	АО "Читаавтотранс"	7536033811	49.39.12	672000, КРАЙ ЗАБАЙКАЛЬСКИЙ, ГОРОД ЧИТА, УЛИЦА КОСТЮШКО-ГРИГОРОВИЧА, 7	52.035414, 113.502711
99	Городской округ «Город Чита»	76701000	АО "ЧИТАГАЗАВТОСЕРВИС"	7532000163	45.2	672039, КРАЙ ЗАБАЙКАЛЬСКИЙ, Г. ЧИТА, УЛ. ВЕРХОЛЕНСКАЯ, Д.2А	52.028261, 113.532302
100	Городской округ «Город Чита»	76701000	АО "Читаспецвнештранс"	7536008653	49.41	672038, КРАЙ ЗАБАЙКАЛЬСКИЙ, Г. ЧИТА, УЛ. ГЕОДЕЗИЧЕСКАЯ, Д. 48, ОФИС 12	52.068228, 113.47507

№ п/п	Муниципальное образование	Код ОКТМО	Наименование источника образования отходов	ИНН	ОКВЭД	Адрес источника образования отходов	Географические координаты (*)
101	Городской округ «Город Чита»	76701000	АО "ЧКК"	7534004364	68.2	672020, Забайкальский край, Г.О. ГОРОД ЧИТА, Г ЧИТА, УЛ ЛАЗО, Д. 1Б	52.014228, 113.505406
102	Городской округ «Город Чита»	76701000	АО"Читаглавснаб"	7535001207	46.72.21	672040, КРАЙ ЗАБАЙКАЛЬСКИЙ, Г. ЧИТА, УЛ. АВИАЦИОННАЯ, Д.45	52.047041, 113.429283
103	Городской округ «Город Чита»	76701000	БАНК РОССИИ (Отделение Чита)	7702235133	64.11	Городской округ город Чита	52.033973, 113.499432
104	Городской округ «Город Чита»	76701000	БЩЕСТВО С ОГРАНИЧЕННОЙ ОТВЕТСТВЕННОСТЬЮ "ТОРГОВО-СТРОИТЕЛЬНАЯ КОМПАНИЯ"	7536124280	43.12	672007, КРАЙ ЗАБАЙКАЛЬСКИЙ, Г. ЧИТА, УЛ. КОСТЮШКО-ГРИГОРОВИЧА, Д. 85	52.045191, 113.482418
105	Городской округ «Город Чита»	76701000	Вагоноремонтное депо Чита	7708503727	49.1	Городской округ город Чита	52.033973, 113.499432
106	Городской округ «Город Чита»	76701000	ВОЕННЫЙ КОМИССАРИАТ ЗАБАЙКАЛЬСКОГО КРАЯ	7536011328	84.22	672010, Край Забайкальский, Г. Чита, УЛ. Амурская, Д.9	52.023345, 113.514686
107	Городской округ «Город Чита»	76701000	ВОЙСКОВАЯ ЧАСТЬ 28685	7534010174	84.24	672016, КРАЙ ЗАБАЙКАЛЬСКИЙ, Г. ЧИТА, УЛ. КУТУЗОВА, Д. 2А	51.988585, 113.578969
108	Городской округ «Город Чита»	76701000	ГАПОУ "ЧПК"	7536024581	85.21	672038, КРАЙ ЗАБАЙКАЛЬСКИЙ, Г. ЧИТА, УЛ. КРАСНОЙ ЗВЕЗДЫ, Д. 51, К. А	52.073166, 113.479786
109	Городской округ «Город Чита»	76701000	ГКУЗ "ККПБ ИМ. В.Х. КАНДИНСКОГО"	7537003104	86.1	672042, КРАЙ ЗАБАЙКАЛЬСКИЙ, Г. ЧИТА, ПР-Д ОКРУЖНОЙ, Д. 3, К. 10	52.082111, 113.368539
110	Городской округ «Город Чита»	76701000	Государственное бюджетное учреждение "Спортивная школа олимпийского резерва №1" Забайкальского края	7534016828	93.19	672012, КРАЙ ЗАБАЙКАЛЬСКИЙ, Г. ЧИТА, УЛ. БОГОМЯГКОВА, Д. 65	52.046111, 113.499765
111	Городской округ «Город Чита»	76701000	Государственное профессиональное образовательное учреждение "Забайкальский техникум профессиональных технологий и сервиса"	7537007780	85.21	672042, КРАЙ ЗАБАЙКАЛЬСКИЙ, Г. ЧИТА, УЛ. ТРУДА, Д.14	52.079891, 113.375465
112	Городской округ «Город Чита»	76701000	Государственное унитарное предприятие Забайкальского края «Аптечный склад»	7534000240	46.46.1	672016, КРАЙ ЗАБАЙКАЛЬСКИЙ, Г. ЧИТА, ПР-Д АПТЕЧНЫЙ, Д. 16	51.988241, 113.566995
113	Городской округ «Город Чита»	76701000	Государственое бюджетное стационарное учреждение социального обслуживания "Социально-реабилитационный центр для несовершеннолетних "Надежда" Забайкальского края	7537007765	87.9	672023, КРАЙ ЗАБАЙКАЛЬСКИЙ, Г. ЧИТА, УЛ. НАЗАРА ГУБИНА, Д. 24, К. 3	51.982916, 113.271197
114	Городской округ «Город Чита»	76701000	Забайкалкрайстат	7532001537	84.11	672000, КРАЙ ЗАБАЙКАЛЬСКИЙ, Г. ЧИТА, УЛ. АНОХИНА, Д.83	52.031369, 113.498435

№ п/п	Муниципальное образование	Код ОКТМО	Наименование источника образования отходов	ИНН	ОКВЭД	Адрес источника образования отходов	Географические координаты (*)
115	Городской округ «Город Чита»	76701000	Забайкальский институт железнодорожного транспорта-филиал федерального государственного бюджетного образовательного учреждения высшего образования «Иркутский государственный университет путей сообщения»	3812010086	85	Городской округ город Чита	52.033973, 113.499432
116	Городской округ «Город Чита»	76701000	Забайкальский крайпотребсоюз	7536008660	70.22	672090, КРАЙ ЗАБАЙКАЛЬСКИЙ, Г. ЧИТА, УЛ. КУРНАТОВСКОГО, Д.10	52.035286, 113.493378
117	Городской округ «Город Чита»	76701000	ЗАБАЙКАЛЬСКИЙ ФИЛИАЛ-ВАГОННЫЙ УЧАСТОК ЧИТА	7708709686	49.10.11	Городской округ город Чита	52.033973, 113.499432
118	Городской округ «Город Чита»	76701000	Забайкальское КУИ	7703030058	64.11	Городской округ город Чита	52.033973, 113.499432
119	Городской округ «Город Чита»	76701000	Забайкальское линейное управление Министерства внутренних дел Российской Федерации на транспорте	7536031973	84.24	672000, КРАЙ ЗАБАЙКАЛЬСКИЙ, ГОРОД ЧИТА, УЛИЦА АМУРСКАЯ, 56	52.027629, 113.50546
120	Городской округ «Город Чита»	76701000	ЗАКРЫТОЕ АКЦИОНЕРНОЕ ОБЩЕСТВО "МАККАВЕЕВСКОЕ"	7524010190	10.13.1	672042, КРАЙ ЗАБАЙКАЛЬСКИЙ, Г. ЧИТА, УЛ. КОСМОНАВТОВ, Д.20, К.10	52.084252, 113.392443
121	Городской округ «Город Чита»	76701000	Закрытое акционерное общество "Читаагропромтранс"	7534000063	68.20.2	672001, КРАЙ ЗАБАЙКАЛЬСКИЙ, Г. ЧИТА, ТРАКТ МОСКОВСКИЙ, Д.14А	52.019333, 113.480756
122	Городской округ «Город Чита»	76701000	ЗАО "ЧИТИНСКИЕ КЛЮЧИ"	7534008200	11.05	672020, КРАЙ ЗАБАЙКАЛЬСКИЙ, Г. ЧИТА, УЛ. ПРОМЫШЛЕННАЯ, Д.7	51.997158, 113.47692
123	Городской округ «Город Чита»	76701000	ЗАО ЧКСО	7524001290	68.2	Городской округ город Чита	52.033973, 113.499432
124	Городской округ «Город Чита»	76701000	ЗАОр"НП Читагражданпроект"	7536001626	71.11	672000, КРАЙ ЗАБАЙКАЛЬСКИЙ, Г. ЧИТА, УЛ. АНОХИНА, Д. 81А	52.031053, 113.499055
125	Городской округ «Город Чита»	76701000	Индивидуальный предприниматель Алёкминский Игорь Сергеевич	753700021404	47.5	Городской округ город Чита	52.033635, 113.501049
126	Городской округ «Город Чита»	76701000	Индивидуальный предприниматель Андреевская Оксана Юрьевна	753602665922	68.20.2	Городской округ город Чита	52.033635, 113.501049
127	Городской округ «Город Чита»	76701000	Индивидуальный предприниматель Бажин Юрий Викторович	753600109214	46.32.1	Городской округ город Чита	52.033973, 113.499432
128	Городской округ «Город Чита»	76701000	Индивидуальный предприниматель Батурин Игорь Юрьевич	752703687511	45.2	Городской округ город Чита	52.033635, 113.501049
129	Городской округ «Город Чита»	76701000	Индивидуальный предприниматель Бунаков Роман Васильевич	753700033382	45.31.1	Городской округ город Чита	52.033635, 113.501049
130	Городской округ «Город Чита»	76701000	Индивидуальный предприниматель Грядунов Сергей Николаевич	753400196516	45.2	Городской округ город Чита	52.033635, 113.501049
131	Городской округ «Город Чита»	76701000	Индивидуальный предприниматель Калашников Сергей Николаевич	753600457236	45.20.1	Городской округ город Чита	52.033635, 113.501049

№ п/п	Муниципальное образование	Код ОКТМО	Наименование источника образования отходов	ИНН	ОКВЭД	Адрес источника образования отходов	Географические координаты (*)
132	Городской округ «Город Чита»	76701000	Индивидуальный предприниматель Конюков Евгений Владимирович	753600883001	23.6	Городской округ город Чита	52.033635, 113.501049
133	Городской округ «Город Чита»	76701000	Индивидуальный предприниматель Новиков Олег Викторович	753610547915	68.2	Городской округ город Чита	52.033635, 113.501049
134	Городской округ «Город Чита»	76701000	Индивидуальный предприниматель Панова Светлана Валерьевна	753604709043	45.3	Городской округ город Чита	52.033635, 113.501049
135	Городской округ «Город Чита»	76701000	Индивидуальный предприниматель Поляков Виктор Владимирович	753500145642	45.2	Городской округ город Чита	52.033635, 113.501049
136	Городской округ «Город Чита»	76701000	Индивидуальный предприниматель Сорокин Андрей Евгеньевич	753603766200	68.20.2	Городской округ город Чита	52.033635, 113.501049
137	Городской округ «Город Чита»	76701000	ИП Бражник Георгий Михайлович	753600083767	45.32	Городской округ город Чита	52.033635, 113.501049
138	Городской округ «Город Чита»	76701000	ИП Дамбаева Надежда Ивановна	753401596669	47.72.1	Городской округ город Чита	52.033635, 113.501049
139	Городской округ «Город Чита»	76701000	ИП Данилович Валерий Анатольевич	753500088105	68.20.2	Городской округ город Чита	52.033973, 113.499432
140	Городской округ «Город Чита»	76701000	ИП ДОРОЖКОВ ОЛЕГ ИВАНОВИЧ	753700308608	47.2	Городской округ город Чита	52.033635, 113.501049
141	Городской округ «Город Чита»	76701000	ИП Дутов Владимир Юрьевич	753606440503	45.31.1	Городской округ город Чита	52.033635, 113.501049
142	Городской округ «Город Чита»	76701000	ИП Жалсанова Туяна Бабудоржиевна	753700178130	56.1	Городской округ город Чита	52.033635, 113.501049
143	Городской округ «Город Чита»	76701000	ИП Ищенко Александр Сергеевич	753602544389	45.32	Городской округ город Чита	52.033635, 113.501049
144	Городской округ «Город Чита»	76701000	ИП Калашников Олег Александрович	753700012287	38.32.4	Городской округ город Чита	52.033635, 113.501049
145	Городской округ «Город Чита»	76701000	ИП Кулешова Елена Юрьевна	753612219571	16.10	Городской округ город Чита	52.033635, 113.501049
146	Городской округ «Город Чита»	76701000	ИП КФХ Кияева Л.В.	753400062505	01.41	Городской округ город Чита	52.033635, 113.501049
147	Городской округ «Город Чита»	76701000	ИП Малюженко О.С.	753617404169	55.9	Городской округ город Чита	52.033635, 113.501049
148	Городской округ «Город Чита»	76701000	ИП Маслова Е.В.	753501831852	-	Городской округ город Чита	52.033635, 113.501049
149	Городской округ «Город Чита»	76701000	ИП Михайлова О.В.	753603133303	45.2	Городской округ город Чита	52.033635, 113.501049
150	Городской округ «Город Чита»	76701000	ИП Мордохович Вера Николаевна	753600009629	45.32	Городской округ город Чита	52.033635, 113.501049

№ п/п	Муниципальное образование	Код ОКТМО	Наименование источника образования отходов	ИНН	ОКВЭД	Адрес источника образования отходов	Географические координаты (*)
151	Городской округ «Город Чита»	76701000	ИП Новикова Валентина Иннокентьевна	753400071411	55.1	Городской округ город Чита	52.033635, 113.501049
152	Городской округ «Город Чита»	76701000	ИП ОСТАХОВ АНДРЕЙ ВЛАДИМИРОВИЧ	752400001035	46.69.9	Городской округ город Чита	52.033973, 113.499432
153	Городской округ «Город Чита»	76701000	ИП Пероль Александр Анатольевич	753605575770	47.19	Городской округ город Чита	52.033635, 113.501049
154	Городской округ «Город Чита»	76701000	ИП Ситтель Ксения Анатольевна	753615377819	-	Городской округ город Чита	52.033635, 113.501049
155	Городской округ «Город Чита»	76701000	ИП Скрипниченко Игорь Борисович	753604898633	68.2	Городской округ город Чита	52.033635, 113.501049
156	Городской округ «Город Чита»	76701000	ИП Скубьев Алексей Васильевич	753600049999	47.78.3	Городской округ город Чита	52.033973, 113.499432
157	Городской округ «Город Чита»	76701000	ИП СМИРНОВ ВИКТОР ВЛАДИМИРОВИЧ	30200259472	45.2	Городской округ город Чита	52.033635, 113.501049
158	Городской округ «Город Чита»	76701000	ИП Троцко Станислав Станиславович	752201712605	47.19	Городской округ город Чита	52.033635, 113.501049
159	Городской округ «Город Чита»	76701000	ИП Хабаров Виталий Анатольевич	753600041703	10.19	Городской округ город Чита	52.033635, 113.501049
160	Городской округ «Город Чита»	76701000	ИП Цымбалюк Владимир Александрович	753600357009	45.2	Городской округ город Чита	52.033635, 113.501049
161	Городской округ «Город Чита»	76701000	ИП Чекишов Валерий Иванович	753600024553	68.20.2	Городской округ город Чита	52.033635, 113.501049
162	Городской округ «Город Чита»	76701000	ИП Чердынцев Сергей Александрович	753500291763	47.3	Городской округ город Чита	52.033635, 113.501049
163	Городской округ «Город Чита»	76701000	ИП ШАДРИН ЮРИЙ АЛЕКСАНДРОВИЧ	753702917997	52.21.24	Городской округ город Чита	52.033635, 113.501049
164	Городской округ «Город Чита»	76701000	ИП Шитов Игорь Олегович	753500089701	45.3	Городской округ город Чита	52.033635, 113.501049
165	Городской округ «Город Чита»	76701000	ИП Шолохова Наталья Анатольевна	753405679228	46.73	Городской округ город Чита	52.033635, 113.501049
166	Городской округ «Город Чита»	76701000	КГУП "Автомобильные дороги Забайкалья"	7536002877	52.21.22	672027, КРАЙ ЗАБАЙКАЛЬСКИЙ, Г. ЧИТА, УЛ. ТОКМАКОВА, Д. 46, ПОМЕЩ. 8	52.046128, 113.525268
167	Городской округ «Город Чита»	76701000	Краевое государственное учреждение "Читинская база авиационной охраны лесов"	7536078308	02.40	672038, КРАЙ ЗАБАЙКАЛЬСКИЙ, Г. ЧИТА, УЛ. ГЕОДЕЗИЧЕСКАЯ, Д.46	52.065222, 113.475124
168	Городской округ «Город Чита»	76701000	КФХ "ЧЕМ-ЧЕН"	7524005658	01.11	Городской округ город Чита	52.033973, 113.499432
169	Городской округ «Город Чита»	76701000	МБДОУ "Детский сад №19"	7536133848	85.11	672037, КРАЙ ЗАБАЙКАЛЬСКИЙ, ГОРОД ЧИТА, УЛИЦА ЕВГЕНИЯ ГАЮСАНА, 32, Б, ПОМЕЩЕНИЕ 1	52.065382, 113.469788
170	Городской округ «Город Чита»	76701000	МБДОУ "Детский сад №25"	7536037284	85.11	672038, КРАЙ ЗАБАЙКАЛЬСКИЙ, Г. ЧИТА, МКР ГЕОФИЗИЧЕСКИЙ, Д.19	52.087169, 113.483757
171	Городской округ «Город Чита»	76701000	МБДОУ "Детский сад №79"	7537006923	85.11	672042, КРАЙ ЗАБАЙКАЛЬСКИЙ, Г. ЧИТА, МКР 4-Й, Д.15 Б	52.072391, 113.392191

№ п/п	Муниципальное образование	Код ОКТМО	Наименование источника образования отходов	ИНН	ОКВЭД	Адрес источника образования отходов	Географические координаты (*)
172	Городской округ «Город Чита»	76701000	МБДОУ " Детский сад №73"	7536028378	85.11	672000, КРАЙ ЗАБАЙКАЛЬСКИЙ, Г. ЧИТА, УЛ. КОСТЮШКО-ГРИГОРОВИЧА, Д.32	52.037081, 113.499944
173	Городской округ «Город Чита»	76701000	МБДОУ "№Детский сад №26"	7536139871	85.11	672027, КРАЙ ЗАБАЙКАЛЬСКИЙ, Г. ЧИТА, УЛ. СМОЛЕНСКАЯ, Д.26	52.041785, 113.514731
174	Городской округ «Город Чита»	76701000	МБДОУ "Детский сад "77"	7535006276	85.11	672006, КРАЙ ЗАБАЙКАЛЬСКИЙ, Г. ЧИТА, УЛ. ОНИСКЕВИЧА, Д.31	52.03363, 113.446036
175	Городской округ «Город Чита»	76701000	МБДОУ "Детский сад №15"	7535008210	85.11	672007, КРАЙ ЗАБАЙКАЛЬСКИЙ, Г. ЧИТА, УЛ. БАЛЯБИНА, Д.57	52.044061, 113.493378
176	Городской округ «Город Чита»	76701000	МБДОУ "Детский сад №17"	7534011065	85.11	672016, КРАЙ ЗАБАЙКАЛЬСКИЙ, Г. ЧИТА, УЛ. ЮНОСТИ, Д. 2	51.988906, 113.591429
177	Городской округ «Город Чита»	76701000	МБДОУ "Детский сад №21"	7536044475	85.11	672038, КРАЙ ЗАБАЙКАЛЬСКИЙ, Г. ЧИТА, УЛ. НОВОБУЛЬВАРНАЯ, Д.125	52.050802, 113.495794
178	Городской округ «Город Чита»	76701000	МБДОУ "Детский сад №22"	7536026483	85.11	672038, КРАЙ ЗАБАЙКАЛЬСКИЙ, Г. ЧИТА, УЛ. НЕЧАЕВА, Д.117	52.056623, 113.490224
179	Городской округ «Город Чита»	76701000	МБДОУ "Детский сад №23"	7534008993	85.11	672001, КРАЙ ЗАБАЙКАЛЬСКИЙ, Г. ЧИТА, УЛ. БЕКЕТОВА, Д.21	52.016407, 113.502091
180	Городской округ «Город Чита»	76701000	МБДОУ "Детский сад №24"	7536139864	85.11	672038, КРАЙ ЗАБАЙКАЛЬСКИЙ, Г. ЧИТА, УЛ. КРАСНОЙ ЗВЕЗДЫ, Д.16А	52.058937, 113.485481
181	Городской округ «Город Чита»	76701000	МБДОУ "Детский сад №27"	7536171699	85.11	672014, КРАЙ ЗАБАЙКАЛЬСКИЙ, Г. ЧИТА, УЛ. МАЛАЯ, Д. 9	52.033031, 113.481825
182	Городской округ «Город Чита»	76701000	МБДОУ "Детский сад №28"	7536026490	85.11	672038, КРАЙ ЗАБАЙКАЛЬСКИЙ, Г. ЧИТА, УЛ. НОВОБУЛЬВАРНАЯ, Д.131, К.А	52.05171, 113.493863
183	Городской округ «Город Чита»	76701000	МБДОУ "Детский сад №3"	7535008097	85.11	672006, КРАЙ ЗАБАЙКАЛЬСКИЙ, Г. ЧИТА, УЛ. 2-Я МОСКОВСКАЯ, Д.17	52.026028, 113.436379
184	Городской округ «Город Чита»	76701000	МБДОУ "Детский сад №32"	7536141648	85.11	672040, Край Забайкальский, Г. Чита, УЛ. Советская, Д. 15А	52.025091, 113.429983
185	Городской округ «Город Чита»	76701000	МБДОУ "Детский сад №33"	7537006899	85.11	672018, КРАЙ ЗАБАЙКАЛЬСКИЙ, Г. ЧИТА, УЛ. ГАЙДАРА, Д.5В	52.009838, 113.343575
186	Городской округ «Город Чита»	76701000	МБДОУ "Детский сад №34	7537006962	85.11	672042, КРАЙ ЗАБАЙКАЛЬСКИЙ, Г. ЧИТА, УЛ. ТРУДА, Д.9, К.А	52.078485, 113.376624
187	Городской округ «Город Чита»	76701000	МБДОУ "Детский сад №35"	7534011192	85.11	672001, КРАЙ ЗАБАЙКАЛЬСКИЙ, Г. ЧИТА, МКР 1-Й, Д.12А	52.025224, 113.489452
188	Городской округ «Город Чита»	76701000	МБДОУ "детский сад №36"	7535006251	85.11	672014, КРАЙ ЗАБАЙКАЛЬСКИЙ, Г. ЧИТА, УЛ. ЦЕНТРАЛЬНАЯ, Д.21	52.105034, 113.443889
189	Городской округ «Город Чита»	76701000	МБДОУ "детский сад №37"	7536146205	85.11	672040, КРАЙ ЗАБАЙКАЛЬСКИЙ, Г. ЧИТА, УЛ. КЕНОНСКАЯ, Д. 25А	52.039774, 113.439389
190	Городской округ «Город Чита»	76701000	МБДОУ "Детский сад №38"	7534007816	85.11	672020, КРАЙ ЗАБАЙКАЛЬСКИЙ, Г. ЧИТА, ПЕР. ПРОМЫШЛЕННЫЙ, Д.2	52.010442, 113.484915
191	Городской округ «Город Чита»	76701000	МБДОУ "Детский сад №39"	7536028402	85.11	672027, КРАЙ ЗАБАЙКАЛЬСКИЙ, Г. ЧИТА, УЛ. НЕЧАЕВА, Д.8	52.045025, 113.522097
192	Городской округ «Город Чита»	76701000	МБДОУ "Детский сад №4"	7536089109	85.11	672015, КРАЙ ЗАБАЙКАЛЬСКИЙ, Г. ЧИТА, УЛ. КАЛАРСКАЯ, Д.40	51.992927, 113.551876

№ п/п	Муниципальное образование	Код ОКТМО	Наименование источника образования отходов	ИНН	ОКВЭД	Адрес источника образования отходов	Географические координаты (*)
193	Городской округ «Город Чита»	76701000	МБДОУ "Детский сад №43"	7536028280	85.11	672027, КРАЙ ЗАБАЙКАЛЬСКИЙ, Г. ЧИТА, УЛ. НОВОБУЛЬВАРНАЯ, Д.10	52.043159, 113.518899
194	Городской округ «Город Чита»	76701000	МБДОУ "Детский сад №44"	7537003175	85.11	672042, КРАЙ ЗАБАЙКАЛЬСКИЙ, Г. ЧИТА, УЛ. ЭНТУЗИАСТОВ, Д.39	52.063051, 113.352612
195	Городской округ «Город Чита»	76701000	МБДОУ "Детский сад №45"	7536026405	85.11	672049, Край Забайкальский, Г. Чита, МКР Северный, Д.45	52.07166, 113.483819
196	Городской округ «Город Чита»	76701000	МБДОУ "Детский сад №46"	7537003136	85.11	672022, Край Забайкальский, Г. Чита, УЛ. Автозаводская, Д.3, К.А	52.069352, 113.361936
197	Городской округ «Город Чита»	76701000	МБДОУ "Детский сад №47"	7534010270	85.11	672010, КРАЙ ЗАБАЙКАЛЬСКИЙ, Г. ЧИТА, УЛ. ДЕКАБРИСТОВ, Д.16	52.02314, 113.513733
198	Городской округ «Город Чита»	76701000	МБДОУ "Детский сад №49"	7534010181	85.11	672039, КРАЙ ЗАБАЙКАЛЬСКИЙ, Г. ЧИТА, УЛ. ГАГАРИНА, Д.8 Г	52.022331, 113.547348
199	Городской округ «Город Чита»	76701000	МБДОУ "Детский сад №5"	7536028427	85.11	672038, КРАЙ ЗАБАЙКАЛЬСКИЙ, Г. ЧИТА, УЛ. НЕЧАЕВА, Д.59	52.05335, 113.498624
200	Городской округ «Город Чита»	76701000	МБДОУ "Детский сад №50"	7537006867	85.11	672030, КРАЙ ЗАБАЙКАЛЬСКИЙ, Г. ЧИТА, УЛ. ТЕКСТИЛЬЩИКОВ, Д.14	52.073415, 113.372671
201	Городской округ «Город Чита»	76701000	МБДОУ "Детский сад №51"	7536101980	85.11	672000, КРАЙ ЗАБАЙКАЛЬСКИЙ, Г. ЧИТА, УЛ. ФЕДОРА ГЛАДКОВА, Д.10	52.070332, 113.486002
202	Городской округ «Город Чита»	76701000	МБДОУ "Детский сад №53"	7536028392	85.11	672012, КРАЙ ЗАБАЙКАЛЬСКИЙ, Г. ЧИТА, УЛ. ПОДГОРБУНСКОГО, Д.45	52.042865, 113.506421
203	Городской округ «Город Чита»	76701000	МБДОУ "Детский сад №55"	7534010287	85.11	672039, КРАЙ ЗАБАЙКАЛЬСКИЙ, Г. ЧИТА, УЛ. ГАГАРИНА, Д.14 А	52.020791, 113.547986
204	Городской округ «Город Чита»	76701000	МБДОУ "Детский сад №57"	7536152551	85.11	Городской округ город Чита	52.033635, 113.501049
205	Городской округ «Город Чита»	76701000	МБДОУ "Детский сад №58"	7537008938	85.11	672018, КРАЙ ЗАБАЙКАЛЬСКИЙ, Г. ЧИТА, УЛ. НОВАЯ, Д. 57	52.041441, 113.252961
206	Городской округ «Город Чита»	76701000	МБДОУ "Детский сад №59"	7535006068	85.11	672014, КРАЙ ЗАБАЙКАЛЬСКИЙ, Г. ЧИТА, УЛ. 5-Я МАЛАЯ, Д.6	52.034561, 113.479166
207	Городской округ «Город Чита»	76701000	МБДОУ "Детский сад №6"	7537011112	85.11	672018, КРАЙ ЗАБАЙКАЛЬСКИЙ, Г. ЧИТА, УЛ. ЗВЕЗДНАЯ, Д.15	52.019056, 113.302935
208	Городской округ «Город Чита»	76701000	МБДОУ "Детский сад №61"	7535008160	85.11	672014, КРАЙ ЗАБАЙКАЛЬСКИЙ, Г. ЧИТА, УЛ. НЕДОРЕЗОВА, Д.12	52.040893, 113.465395
209	Городской округ «Город Чита»	76701000	МБДОУ "детский сад №62"	7534010304	85.11	672020, КРАЙ ЗАБАЙКАЛЬСКИЙ, Г. ЧИТА, УЛ. ЯРОСЛАВСКОГО, Д.16 А	52.016856, 113.491617
210	Городской округ «Город Чита»	76701000	МБДОУ "Детский сад №63"	7536026532	85.11	672010, КРАЙ ЗАБАЙКАЛЬСКИЙ, Г. ЧИТА, УЛ. ЗАБАЙКАЛЬСКОГО РАБОЧЕГО, Д.33	52.030311, 113.515719
211	Городской округ «Город Чита»	76701000	МБДОУ "Детский сад №65"	7535006050	85.11	672040, КРАЙ ЗАБАЙКАЛЬСКИЙ, Г. ЧИТА, УЛ. МОЛОДЕЖНАЯ, Д.11	52.038023, 113.434062
212	Городской округ «Город Чита»	76701000	МБДОУ "ДЕтский сад №66"	7535009460	-	672003, КРАЙ ЗАБАЙКАЛЬСКИЙ, Г. ЧИТА, УЛ. ЯМАРОВСКАЯ, Д.11	52.076354, 113.455945
213	Городской округ «Город Чита»	76701000	МБДОУ "Детский сад №68"	7534010311	85.11	672039, КРАЙ ЗАБАЙКАЛЬСКИЙ, Г. ЧИТА, УЛ. БЕЛОРУССКАЯ, Д.14	52.023273, 113.542129

№ п/п	Муниципальное образование	Код ОКТМО	Наименование источника образования отходов	ИНН	ОКВЭД	Адрес источника образования отходов	Географические координаты (*)
214	Городской округ «Город Чита»	76701000	МБДОУ "Детский сад №69"	7537006828	85.11	672030, Край Забайкальский, Г. Чита, УЛ. Весенняя, Д.9А	52.076476, 113.37966
215	Городской округ «Город Чита»	76701000	МБДОУ "Детский сад №7"	7537006987	85.11	672023, Край Забайкальский, Г. Чита, МКР Агрогородок Опытный, Д.13	51.975993, 113.257579
216	Городской округ «Город Чита»	76701000	МБДОУ "Детский сад №70"	7537006916	85.11	672042, КРАЙ ЗАБАЙКАЛЬСКИЙ, Г. ЧИТА, МКР 6-Й, Д.4А	52.066905, 113.390071
217	Городской округ «Город Чита»	76701000	МБДОУ "Детский сад №71"	7534010199	85.11	672010, КРАЙ ЗАБАЙКАЛЬСКИЙ, Г. ЧИТА, УЛ. БАРГУЗИНСКАЯ, Д.13	52.024509, 113.518809
218	Городской округ «Город Чита»	76701000	МБДОУ "Детский сад №72"	7536131287	85.11	672000, КРАЙ ЗАБАЙКАЛЬСКИЙ, Г. ЧИТА, УЛ. УГДАНСКАЯ, Д.11	52.039541, 113.510437
219	Городской округ «Город Чита»	76701000	МБДОУ "Детский сад №74"	7535009492	85.11	672000, КРАЙ ЗАБАЙКАЛЬСКИЙ, Г. ЧИТА, УЛ. ЛЕРМОНТОВА, Д.22	52.034732, 113.495013
220	Городской округ «Город Чита»	76701000	МБДОУ "Детский сад №75"	7536026540	85.11	672049, Край Забайкальский, Г. Чита, МКР Северный, Д.21	52.071815, 113.490314
221	Городской округ «Город Чита»	76701000	МБДОУ "Детский сад №78"	7536150258	85.11	672000, КРАЙ ЗАБАЙКАЛЬСКИЙ, Г. ЧИТА, УЛ. АНОХИНА, Д. 120А, ПОМЕЩ. 1	52.034212, 113.492327
222	Городской округ «Город Чита»	76701000	МБДОУ "Детский сад №8"	7536108545	85.11	672038, КРАЙ ЗАБАЙКАЛЬСКИЙ, Г. ЧИТА, МКР ОКТЯБРЬСКИЙ, Д.8	52.056318, 113.479984
223	Городской округ «Город Чита»	76701000	МБДОУ "Детский сад №81"	7537006955	85.11	672030, Край Забайкальский, Г. Чита, УЛ. Назара Широких, Д.10, К.А	52.077163, 113.373794
224	Городской округ «Город Чита»	76701000	МБДОУ "Детский сад №82"	7536028346	85.11	672049, Край Забайкальский, Г. Чита, МКР Северный, Д.26	52.073736, 113.489964
225	Городской округ «Город Чита»	76701000	МБДОУ "Детский сад №83"	7536028385	85.11	672039, КРАЙ ЗАБАЙКАЛЬСКИЙ, Г. ЧИТА, УЛ. АНГАРСКАЯ, Д.45	52.030987, 113.509826
226	Городской округ «Город Чита»	76701000	МБДОУ "Детский сад №85"	7536028811	85.11	672012, КРАЙ ЗАБАЙКАЛЬСКИЙ, Г. ЧИТА, УЛ. НЕЧАЕВА, Д.20	52.048642, 113.513087
227	Городской округ «Город Чита»	76701000	МБДОУ "Детский сад №86"	7537006850	85.11	672042, КРАЙ ЗАБАЙКАЛЬСКИЙ, Г. ЧИТА, МКР 5-Й, Д.21А	52.066456, 113.39918
228	Городской округ «Город Чита»	76701000	МБДОУ "Детский сад №92"	7535005716	85.11	672005, КРАЙ ЗАБАЙКАЛЬСКИЙ, Г. ЧИТА, УЛ. РАХОВА, Д.68	52.0515, 113.422105
229	Городской округ «Город Чита»	76701000	МБДОУ "Детский сад №93"	7537006810	85.11	672023, Край Забайкальский, Г. Чита, УЛ. Майская, Д.20, К.А	51.985462, 113.2702
230	Городской округ «Город Чита»	76701000	МБДОУ "Детский сад №97"	7536161316	85.11	672039, КРАЙ ЗАБАЙКАЛЬСКИЙ, Г. ЧИТА, УЛ. СЛАВЯНСКАЯ, Д. 10	52.02472, 113.548094
231	Городской округ «Город Чита»	76701000	МБДОУ "Детский сад №98"	7537006842	85.11	Городской округ город Чита	52.033973, 113.499432
232	Городской округ «Город Чита»	76701000	МБДОУ "Детский сад №99"	7536026099	85.11	672027, КРАЙ ЗАБАЙКАЛЬСКИЙ, Г. ЧИТА, УЛ. КАЙДАЛОВСКАЯ, Д.18	52.038511, 113.523696
233	Городской округ «Город Чита»	76701000	МБДОУ "Детский садж №96"	7537006835	85.11	672000, КРАЙ ЗАБАЙКАЛЬСКИЙ, Г. ЧИТА, УЛ. АНОХИНА, Д. 120А, ПОМЕЩ. 1	52.034212, 113.492327
234	Городской округ «Город Чита»	76701000	Мбдоу"детский сад №12	7536026490	85.11	672038, КРАЙ ЗАБАЙКАЛЬСКИЙ, Г. ЧИТА, УЛ. НОВОБУЛЬВАРНАЯ, Д.131, К.А	52.05171, 113.493863

№ п/п	Муниципальное образование	Код ОКТМО	Наименование источника образования отходов	ИНН	ОКВЭД	Адрес источника образования отходов	Географические координаты (*)
235	Городской округ «Город Чита»	76701000	МБДОУ"Детский сад №16"	7536028339	85.11	672022, КРАЙ ЗАБАЙКАЛЬСКИЙ, Г. ЧИТА, УЛ. НАГОРНАЯ, Д.24	52.018568, 113.401992
236	Городской округ «Город Чита»	76701000	МБУ "СШ №5"	7536026204	93.19	672027, КРАЙ ЗАБАЙКАЛЬСКИЙ, Г. ЧИТА, УЛ. ТОКМАКОВА, Д.1	52.037026, 113.515117
237	Городской округ «Город Чита»	76701000	МП "БПТ"	7532000678	96.04	672010, КРАЙ ЗАБАЙКАЛЬСКИЙ, Г. ЧИТА, УЛ. ПЕТРОВСКАЯ, Д.4	52.025185, 113.507185
238	Городской округ «Город Чита»	76701000	МП ППАП бюро "Геоплан"	7532000124	71.12.41	672000, КРАЙ ЗАБАЙКАЛЬСКИЙ, Г. ЧИТА, УЛ. 9 ЯНВАРЯ, Д.55	52.031391, 113.511236
239	Городской округ «Город Чита»	76701000	Муниципальное бюджетное дошкольное образовательное учреждение "Детский сад №10"	7536080730	85.11	672010, КРАЙ ЗАБАЙКАЛЬСКИЙ, Г. ЧИТА, УЛ. ИНГОДИНСКАЯ, Д.70	52.028388, 113.511012
240	Городской округ «Город Чита»	76701000	муниципальное бюджетное дошкольное образовательное учреждение "Детский сад № 14"	7535006269	85.11	672014, КРАЙ ЗАБАЙКАЛЬСКИЙ, Г. ЧИТА, УЛ. ЛОМОНОСОВА, Д.25	52.046128, 113.450869
241	Городской округ «Город Чита»	76701000	МУНИЦИПАЛЬНОЕ БЮДЖЕТНОЕ ДОШКОЛЬНОЕ ОБРАЗОВАТЕЛЬНОЕ УЧРЕЖДЕНИЕ "ДЕТСКИЙ САД № 2"	7536026476	-	672000, КРАЙ ЗАБАЙКАЛЬСКИЙ, Г. ЧИТА, УЛ. БАБУШКИНА, Д.58	52.038029, 113.504822
242	Городской округ «Город Чита»	76701000	МУНИЦИПАЛЬНОЕ БЮДЖЕТНОЕ ДОШКОЛЬНОЕ ОБРАЗОВАТЕЛЬНОЕ УЧРЕЖДЕНИЕ "ДЕТСКИЙ САД № 31"	7536026437	-	672038, КРАЙ ЗАБАЙКАЛЬСКИЙ, Г. ЧИТА, УЛ. ЕВГЕНИЯ ГАЮСАНА, Д. 18	52.064967, 113.475807
243	Городской округ «Город Чита»	76701000	муниципальное бюджетное дошкольное образовательное учреждение "Детский сад № 56"	7534010294	85.11	672020, КРАЙ ЗАБАЙКАЛЬСКИЙ, Г. ЧИТА, УЛ. 3-Я ЮЖНАЯ, Д.13, К.А	52.002675, 113.504041
244	Городской округ «Город Чита»	76701000	муниципальное бюджетное дошкольное образовательное учреждение "Детский сад № 9"	7535007819	85.11	672006, КРАЙ ЗАБАЙКАЛЬСКИЙ, Г. ЧИТА, УЛ. КАРЛА МАРКСА, Д.2	52.029735, 113.463536
245	Городской округ «Город Чита»	76701000	Муниципальное бюджетное дошкольное образовательное учреждение "Детский сад №101	7536171995	85.11	672042, КРАЙ ЗАБАЙКАЛЬСКИЙ, Г. ЧИТА, МКР 4-Й, Д. 36А	52.075015, 113.391185
246	Городской округ «Город Чита»	76701000	Муниципальное бюджетное дошкольное образовательное учреждение "Детский сад №107	7535008227	85.11	672007, КРАЙ ЗАБАЙКАЛЬСКИЙ, Г. ЧИТА, УЛ. КАСТРИНСКАЯ, Д.8	52.035647, 113.490826
247	Городской округ «Город Чита»	76701000	Муниципальное бюджетное дошкольное образовательное учреждение "Детский сад №11"	7536131304	85.11	672018, КРАЙ ЗАБАЙКАЛЬСКИЙ, Г. ЧИТА, УЛ. ТОБОЛЬСКАЯ, Д.12	52.011562, 113.327198
248	Городской округ «Город Чита»	76701000	Муниципальное бюджетное дошкольное образовательное учреждение "Детский сад №13	7534010216	85.11	672020, КРАЙ ЗАБАЙКАЛЬСКИЙ, Г. ЧИТА, УЛ. АМУРСКАЯ, Д.24А	52.024548, 113.514245
249	Городской округ «Город Чита»	76701000	муниципальное бюджетное дошкольное образовательное учреждение "Детский сад присмотра и оздоровления с приоритетным осуществлением санитарно-гигиенических, профилактических и оздоровительных мероприятий и процедур № 30"	7536026525	85.11	672027, КРАЙ ЗАБАЙКАЛЬСКИЙ, Г. ЧИТА, УЛ. КАЙДАЛОВСКАЯ, Д.25, К.Б	52.042749, 113.523435

№ п/п	Муниципальное образование	Код ОКТМО	Наименование источника образования отходов	ИНН	ОКВЭД	Адрес источника образования отходов	Географические координаты (*)
250	Городской округ «Город Чита»	76701000	Муниципальное бюджетное дошкольное образовательное учреждение"Детский сад №106"	7535008107	85.11	672014, КРАЙ ЗАБАЙКАЛЬСКИЙ, Г. ЧИТА, УЛ. НАБЕРЕЖНАЯ, Д.70	52.043037, 113.465027
251	Городской округ «Город Чита»	76701000	Муниципальное бюджетное дошкольное образовательное учреждение"Детский сад №117"	7535005240	85.11	672006, КРАЙ ЗАБАЙКАЛЬСКИЙ, Г. ЧИТА, УЛ. ОНИСКЕВИЧА, Д.15	52.031735, 113.451193
252	Городской округ «Город Чита»	76701000	Муниципальное бюджетное дошкольное образовательное учреждение"Детский сад №20"	7536139920	85.11	672000, КРАЙ ЗАБАЙКАЛЬСКИЙ, Г. ЧИТА, УЛ. АНОХИНА, Д.94, ПОМЕЩЕНИЕ 1	52.03266, 113.496288
253	Городской округ «Город Чита»	76701000	Муниципальное бюджетное дошкольное образовательное учреждения"Детский сад №18"	7535008467	85.11	672010, КРАЙ ЗАБАЙКАЛЬСКИЙ, Г. ЧИТА, УЛ. ИНГОДИНСКАЯ, Д.39	52.028017, 113.510517
254	Городской округ «Город Чита»	76701000	МУНИЦИПАЛЬНОЕ БЮДЖЕТНОЕ ОБРАЗОВАТЕЛЬНОЕ УЧРЕЖДЕНИЕ ДОПОЛНИТЕЛЬНОГО ОБРАЗОВАНИЯ ДЕТЕЙ "СТАНЦИЯ ЮНЫХ НАТУРАЛИСТОВ № 1"	7535008298	85.41	Городской округ город Чита	52.033635, 113.501049
255	Городской округ «Город Чита»	76701000	МУНИЦИПАЛЬНОЕ БЮЖДЕТНОЕ ДОШКОЛЬНОЕ ОБРАЗОВАТЕЛЬНОЕ УЧРЕЖДЕНИЕ "ДЕТСКИЙ САД № 54"	7534009027	85.11	672020, КРАЙ ЗАБАЙКАЛЬСКИЙ, Г. ЧИТА, УЛ. ТРАДИЦИОННАЯ, Д.14	52.01011, 113.499459
256	Городской округ «Город Чита»	76701000	Муниципальное предприятие городского округа "Город Чита" "Дорожно-мостовое ремонтно-строительное управление"	7532000364	42.11	672007, КРАЙ ЗАБАЙКАЛЬСКИЙ, Г. ЧИТА, УЛ. МОСТОВАЯ, Д.2	52.038029, 113.480262
257	Городской округ «Город Чита»	76701000	Муниципальное предприятие городского округа "Город Чита" "Троллейбусное управление"	7532000484	49.31.22	672038, КРАЙ ЗАБАЙКАЛЬСКИЙ, Г. ЧИТА, УЛ. КРАСНОЙ ЗВЕЗДЫ, Д.33	52.070775, 113.480047
258	Городской округ «Город Чита»	76701000	МЧ-1	7708503727	52.24	Городской округ город Чита	52.033973, 113.499432
259	Городской округ «Город Чита»	76701000	МЮДОУ "Детский сад №88"	7536031910	85.11	672027, КРАЙ ЗАБАЙКАЛЬСКИЙ, Г. ЧИТА, УЛ. ПОДГОРБУНСКОГО, Д.24	52.039602, 113.516321
260	Городской округ «Город Чита»	76701000	ОАО "ЗабайкалТИСИЗ"	7536009431	71.12.45	672010, КРАЙ ЗАБАЙКАЛЬСКИЙ, Г. ЧИТА, УЛ. 9 ЯНВАРЯ, Д.24	52.029037, 113.50961
261	Городской округ «Город Чита»	76701000	ОАО "РЖД"	7708503727	49.1	Городской округ город Чита	52.033973, 113.499432
262	Городской округ «Город Чита»	76701000	Общество с ограниченной ответсвенностью "Авангард Плюс"	7524018664	35.29	672038, КРАЙ ЗАБАЙКАЛЬСКИЙ, Г. ЧИТА, УЛ. ШИЛОВА, Д. 99Г, ПОМЕЩ. 28	52.062559, 113.494536
263	Городской округ «Город Чита»	76701000	Общество с ограниченной ответственностью "Геологоразведочная экспедиция № 324"	7530010159	07.29.41	672012, КРАЙ ЗАБАЙКАЛЬСКИЙ, Г. ЧИТА, УЛ. НОВОБУЛЬВАРНАЯ, Д.36	52.046781, 113.509457
264	Городской округ «Город Чита»	76701000	Общество с ограниченной ответственностью " Читинский мебельный деревообрабатывающий комбинат"	7536057650	31	672020, КРАЙ ЗАБАЙКАЛЬСКИЙ, Г. ЧИТА, УЛ. ВОКЗАЛЬНАЯ, Д. 3, КАБИНЕТ 6	52.019871, 113.484367

№ п/п	Муниципальное образование	Код ОКТМО	Наименование источника образования отходов	ИНН	ОКВЭД	Адрес источника образования отходов	Географические координаты (*)
265	Городской округ «Город Чита»	76701000	Общество с ограниченной ответственностью "Авангард"	7536142585	68.31	672000, КРАЙ ЗАБАЙКАЛЬСКИЙ, Г. ЧИТА, УЛ. АНОХИНА, Д. 120А, ПОМЕЩ. 1	52.034212, 113.492327
266	Городской округ «Город Чита»	76701000	Общество с ограниченной ответственностью "Артель старателей "Бальджа"	7510002424	07.29.41	Городской округ город Чита	52.033973, 113.499432
267	Городской округ «Город Чита»	76701000	ОБЩЕСТВО С ОГРАНИЧЕННОЙ ОТВЕТСТВЕННОСТЬЮ "БЕКАС"	7536040985	-	672027, КРАЙ ЗАБАЙКАЛЬСКИЙ, Г. ЧИТА, УЛ. НАГОРНАЯ, Д. 26, ОФИС 2	52.042128, 113.51694
268	Городской округ «Город Чита»	76701000	Общество с ограниченной ответственностью "Вершина Эксплуатация"	7703441428	35.13	Городской округ город Чита	52.033973, 113.499432
269	Городской округ «Город Чита»	76701000	Общество с ограниченной ответственностью "Вымпел"	7536132932	07.29.41	672020, КРАЙ ЗАБАЙКАЛЬСКИЙ, Г. ЧИТА, УЛ. ЛОГОВАЯ, Д. 96А	52.007931, 113.483128
270	Городской округ «Город Чита»	76701000	Общество с ограниченной ответственностью "Вымпел"	7536160552	07.29.41	672000, КРАЙ ЗАБАЙКАЛЬСКИЙ, Г. ЧИТА, УЛ. ЧКАЛОВА, Д. 158, ПОМЕЩ. 57	52.039818, 113.496315
271	Городской округ «Город Чита»	76701000	Общество с ограниченной ответственностью "Газимур"	7503001170	07.29.41	Городской округ город Чита	52.033973, 113.499432
272	Городской округ «Город Чита»	76701000	Общество с ограниченной ответственностью "Еврочистка-Чита"	7536080995	96.01	672001, КРАЙ ЗАБАЙКАЛЬСКИЙ, Г. ЧИТА, УЛ. ЛАЗО, Д.3, К.А	52.013541, 113.508999
273	Городской округ «Город Чита»	76701000	Общество с ограниченной ответственностью "Забайкальский тепловик"	7536158930	35.29	672038, КРАЙ ЗАБАЙКАЛЬСКИЙ, Г. ЧИТА, УЛ. ШИЛОВА, Д. 99, К. Г, ПОМЕЩ. 28	52.062559, 113.494536
274	Городской округ «Город Чита»	76701000	Общество с ограниченной ответственностью "Забайкальский транзит"	7536044926	68.2	672038, КРАЙ ЗАБАЙКАЛЬСКИЙ, Г. ЧИТА, УЛ. СУХАЯ ПАДЬ, Д.3	52.065615, 113.50157
275	Городской округ «Город Чита»	76701000	Общество с ограниченной ответственностью "Забуголь"	7524011588	05.20.11	672007, КРАЙ ЗАБАЙКАЛЬСКИЙ, Г. ЧИТА, УЛ. БАБУШКИНА, Д.64А, -, -	52.038971, 113.503088
276	Городской округ «Город Чита»	76701000	ОБЩЕСТВО С ОГРАНИЧЕННОЙ ОТВЕТСТВЕННОСТЬЮ "КАДАРА ГОЛД"	7536177531	07.29.41	672014, КРАЙ ЗАБАЙКАЛЬСКИЙ, Г. ЧИТА, ТРАКТ РОМАНОВСКИЙ, Д. 75, СТР. 2, ПОМЕЩ. 3	52.116544, 113.442461
277	Городской округ «Город Чита»	76701000	Общество с ограниченной ответственностью "Комфорт"	8001005101	68.20.2	672014, КРАЙ ЗАБАЙКАЛЬСКИЙ, Г. ЧИТА, МКР ЦАРСКИЙ, Д. 2, ПОМЕЩ. 6	52.076819, 113.477819
278	Городской округ «Город Чита»	76701000	Общество с ограниченной ответственностью "Корякмайнинг"	7709747010	07.29.41	672000, КРАЙ ЗАБАЙКАЛЬСКИЙ, Г. ЧИТА, УЛ. КОСТЮШКО-ГРИГОРОВИЧА, Д. 5	52.035026, 113.503106
279	Городской округ «Город Чита»	76701000	ОБЩЕСТВО С ОГРАНИЧЕННОЙ ОТВЕТСТВЕННОСТЬЮ "МЕТАЛЛСНАБ"	7536135595	68.2	672014, КРАЙ ЗАБАЙКАЛЬСКИЙ, Г. ЧИТА, ПЕР. ПРЯМОЙ, Д.2Д, ОФИС 2	52.034694, 113.469662
280	Городской округ «Город Чита»	76701000	Общество с ограниченной ответственностью "Обувная кампания"	7536040544	68.20.2	672012, КРАЙ ЗАБАЙКАЛЬСКИЙ, Г. ЧИТА, УЛ. КУРНАТОВСКОГО, Д.73	52.049944, 113.507849
281	Городской округ «Город Чита»	76701000	Общество с ограниченной ответственностью "Океан"	7534013739	46.39	672020, КРАЙ ЗАБАЙКАЛЬСКИЙ, Г. ЧИТА, УЛ. ПРОМЫШЛЕННАЯ, Д. 3	51.992916, 113.469411
282	Городской округ «Город Чита»	76701000	ОБЩЕСТВО С ОГРАНИЧЕННОЙ ОТВЕТСТВЕННОСТЬЮ "ПАНАМА СИТИ ГОЛД"	7536046095	55.1	672049, Край Забайкальский, Г. Чита, МКР Северный, Д.64	52.079349, 113.483263

№ п/п	Муниципальное образование	Код ОКТМО	Наименование источника образования отходов	ИНН	ОКВЭД	Адрес источника образования отходов	Географические координаты (*)
283	Городской округ «Город Чита»	76701000	ОБЩЕСТВО С ОГРАНИЧЕННОЙ ОТВЕТСТВЕННОСТЬЮ "ПРОМЫШЛЕННАЯ КОМПАНИЯ "КВАРЦ"	7536054709	07.29.41	Городской округ город Чита	52.033973, 113.499432
284	Городской округ «Город Чита»	76701000	Общество с ограниченной ответственностью "Промышленная Электротехника"	7536073860	47.30.11	672023, КРАЙ ЗАБАЙКАЛЬСКИЙ, Г. ЧИТА, УЛ. МАЙСКАЯ, Д. 32, КВ. 3	51.984669, 113.274458
285	Городской округ «Город Чита»	76701000	Общество с ограниченной ответственностью "Регион-К"	7536039034	68.20.2	672000, Забайкальский край, Г.О. ГОРОД ЧИТА, Г ЧИТА, УЛ АНОХИНА, Д. 105	52.033331, 113.493485
286	Городской округ «Город Чита»	76701000	Общество с ограниченной ответственностью "Рем-Дизель"	7536061400	50.2	672020, КРАЙ ЗАБАЙКАЛЬСКИЙ, Г. ЧИТА, УЛ. ПРОМЫШЛЕННАЯ, Д.3	51.992916, 113.469411
287	Городской округ «Город Чита»	76701000	Общество с ограниченной ответственностью "Ротор"	7536148516	68.20.2	672039, КРАЙ ЗАБАЙКАЛЬСКИЙ, Г. ЧИТА, УЛ. КИРОВА, Д. 63	52.023728, 113.535338
288	Городской округ «Город Чита»	76701000	Общество с ограниченной ответственностью "Синта-Кедр"	7537000495	02.20	672042, КРАЙ ЗАБАЙКАЛЬСКИЙ, Г. ЧИТА, УЛ. ТРУДА, Д.6	52.081574, 113.378744
289	Городской округ «Город Чита»	76701000	Общество с ограниченной ответственностью "Сити-Трейд"	7536113753	46.4	672038, КРАЙ ЗАБАЙКАЛЬСКИЙ, Г. ЧИТА, ПР-Д БАТАЛЬОННЫЙ, Д. 11	52.098102, 113.491904
290	Городской округ «Город Чита»	76701000	Общество с ограниченной ответственностью "ТаланГолд"	7536124970	07.29.41	672000, КРАЙ ЗАБАЙКАЛЬСКИЙ, Г. ЧИТА, УЛ. АМУРСКАЯ, Д. 114, ПОМЕЩ. 6	52.032694, 113.492758
291	Городской округ «Город Чита»	76701000	Общество с ограниченной ответственностью "Теплоснабжение"	7516003216	35.30.14	672000, КРАЙ ЗАБАЙКАЛЬСКИЙ, Г. ЧИТА, УЛ. ШИЛОВА, Д. 99 Г, ПОМЕЩЕНИЕ 8, ОФИС 28	52.062559, 113.494536
292	Городской округ «Город Чита»	76701000	Общество с ограниченной ответственностью "Теплоэнергосервис"	7536144649	35.30.1	672012, КРАЙ ЗАБАЙКАЛЬСКИЙ, Г. ЧИТА, УЛ. КУРНАТОВСКОГО, Д. 71, К. 4, ПОМ 2	52.049013, 113.506394
293	Городской округ «Город Чита»	76701000	Общество с ограниченной ответственностью "Терминал Восток"	7536140490	41.2	672049, Край Забайкальский, Г. Чита, МКР Северный, Д. 66, К. 2, КВ. 14	52.07807, 113.487359
294	Городской округ «Город Чита»	76701000	Общество с ограниченной ответственностью "Универсальная база"	7534002141	68.20.2	672020, КРАЙ ЗАБАЙКАЛЬСКИЙ, Г. ЧИТА, УЛ. БАЛЕЙСКАЯ, Д.4	52.001029, 113.475609
295	Городской округ «Город Чита»	76701000	Общество с ограниченной ответственностью "Управляющая комапния "Автосити"	7536137289	68.31	672038, КРАЙ ЗАБАЙКАЛЬСКИЙ, Г. ЧИТА, МКР ГЕОФИЗИЧЕСКИЙ, Д.20	52.083373, 113.483361
296	Городской округ «Город Чита»	76701000	ОБЩЕСТВО С ОГРАНИЧЕННОЙ ОТВЕТСТВЕННОСТЬЮ "ЦИТАДЕЛЬ"	7536147431	68.20.2	672037, КРАЙ ЗАБАЙКАЛЬСКИЙ, Г. ЧИТА, ПР-Д БАТАЛЬОННЫЙ, ВЛД. 11, СТР. 1	52.098102, 113.491904
297	Городской округ «Город Чита»	76701000	Общество с ограниченной ответственностью "Черновский хлебозавод"	7537012155	10.71	672023, КРАЙ ЗАБАЙКАЛЬСКИЙ, Г. ЧИТА, УЛ. ЯКУТСКАЯ, Д.6	51.984852, 113.227252
298	Городской округ «Город Чита»	76701000	Общество с ограниченной ответственностью "Чита Моторс"	7536116306	45.1	672038, КРАЙ ЗАБАЙКАЛЬСКИЙ, Г. ЧИТА, УЛ. КОВЫЛЬНАЯ, Д.42	52.077168, 113.474261
299	Городской округ «Город Чита»	76701000	Общество с ограниченной ответственностью "Читаторгтехника"	7535001165	33.11	672014, КРАЙ ЗАБАЙКАЛЬСКИЙ, Г. ЧИТА, УЛ. ЦУПСМАНА, Д. 9	52.047917, 113.44759

№ п/п	Муниципальное образование	Код ОКТМО	Наименование источника образования отходов	ИНН	ОКВЭД	Адрес источника образования отходов	Географические координаты (*)
300	Городской округ «Город Чита»	76701000	Общество с ограниченной ответственностью "Читинское предприятие грузоподъемных	7536048952	49.41.1	672038, КРАЙ ЗАБАЙКАЛЬСКИЙ, Г. ЧИТА, ТУП. ЭКСПЕДИЦИОННЫЙ, Д.12	52.07259, 113.475582
301	Городской округ «Город Чита»	76701000	Общество с ограниченной ответственностью «Автосфера»	7536092503	47.3	672042, КРАЙ ЗАБАЙКАЛЬСКИЙ, Г. ЧИТА, УЛ. КОСМОНАВТОВ, Д. 16	52.082742, 113.381349
302	Городской округ «Город Чита»	76701000	Общество с ограниченной ответственностью «Дарасунская энергетическая компания»	7536183091	35.29	672012, КРАЙ ЗАБАЙКАЛЬСКИЙ, ГОРОД ЧИТА, УЛИЦА КУРНАТОВСКОГО, ДОМ 71, КОРПУС 4, ПОМЕЩЕНИЕ 2	52.049013, 113.506394
303	Городской округ «Город Чита»	76701000	Общество с ограниченной ответственностью «Забтехноком»	7536140394	68.20.2	672015, КРАЙ ЗАБАЙКАЛЬСКИЙ, Г. ЧИТА, УЛ. КАЗАЧЬЯ, Д. 29, КАБИНЕТ 1	52.007122, 113.560661
304	Городской округ «Город Чита»	76701000	Общество с ограниченной ответственностью «Кенон»	7532000741	10.71	672042, КРАЙ ЗАБАЙКАЛЬСКИЙ, Г. ЧИТА, УЛ. АВТОСТРОИТЕЛЕЙ, Д.2	52.062415, 113.348839
305	Городской округ «Город Чита»	76701000	Общество с ограниченной ответственностью «Родник»	7536051190	68.2	672001, КРАЙ ЗАБАЙКАЛЬСКИЙ, Г. ЧИТА, УЛ. ЛАЗО, Д.112	52.027036, 113.486326
306	Городской округ «Город Чита»	76701000	Общество с ограниченной ответственностью «Садко Авто»	7536080917	45.1	672014, КРАЙ ЗАБАЙКАЛЬСКИЙ, Г. ЧИТА, УЛ. КОВЫЛЬНАЯ, Д. 27А	52.080716, 113.465242
307	Городской округ «Город Чита»	76701000	Общество с ограниченной ответственностью «Содружество»	7536094204	47.52.7	672001, КРАЙ ЗАБАЙКАЛЬСКИЙ, Г. ЧИТА, УЛ. ЛАЗО, Д. 117Б, СТР. 1	52.024033, 113.485167
308	Городской округ «Город Чита»	76701000	Общество с ограниченной ответственностью Специализированный застройщик "Мир"	7536050334	23.32	672013, КРАЙ ЗАБАЙКАЛЬСКИЙ, Г. ЧИТА, ПР-Д ИВАНОВСКИЙ, ВЛД. 10	52.115139, 113.334663
309	Городской округ «Город Чита»	76701000	Общество с ограниченной ответственностью фирма "Забайкал-кожа"	7536003951	68.3	672020, КРАЙ ЗАБАЙКАЛЬСКИЙ, Г. ЧИТА, УЛ. ЛАЗО, Д.1, К.Б	52.014228, 113.505406
310	Городской округ «Город Чита»	76701000	ОБЩЕСТВО С ОГРАНИЧЕННОЙ ОТВЕТСТВЕННОСТЬЮ ЦЕНТР КРЕМАЦИИ "ФАКЕЛ"	7536165818	38.21	672042, КРАЙ ЗАБАЙКАЛЬСКИЙ, Г. ЧИТА, ПР-Д ОКРУЖНОЙ, Д. 16А, СТР. 1	52.084225, 113.372366
311	Городской округ «Город Чита»	76701000	ООО "АВТОЛИДЕР"	7536119265	38.11	Городской округ город Чита	52.033973, 113.499432
312	Городской округ «Город Чита»	76701000	ООО "Адресъ"	7536104879	68.3	672038, КРАЙ ЗАБАЙКАЛЬСКИЙ, Г. ЧИТА, УЛ. ТИМИРЯЗЕВА, Д. 25, ОФИС 35	52.048332, 113.490099
313	Городской округ «Город Чита»	76701000	ООО "АЗС-КОСМОНАВТОВ"	7536169026	47.3	672030, КРАЙ ЗАБАЙКАЛЬСКИЙ, Г. ЧИТА, ПР-Д АВТОМОБИЛЬНЫЙ, Д. 32	52.076969, 113.409448
314	Городской округ «Город Чита»	76701000	ООО "АЗС-УКРАИНСКИЙ"	7536169019	47.3	672030, КРАЙ ЗАБАЙКАЛЬСКИЙ, Г. ЧИТА, ПР-Д АВТОМОБИЛЬНЫЙ, Д. 32	52.076969, 113.409448
315	Городской округ «Город Чита»	76701000	ООО "Акша"	7536081621	11.07	672003, КРАЙ ЗАБАЙКАЛЬСКИЙ, Г. ЧИТА, УЛ. ТРАКТОВАЯ, Д.27	52.078939, 113.448695
316	Городской округ «Город Чита»	76701000	ООО "АЛС Чита Лаборатория"	7536073099	71.2	672014, КРАЙ ЗАБАЙКАЛЬСКИЙ, Г. ЧИТА, УЛ. ТРАКТОВАЯ, Д.35 А	52.074622, 113.451363
317	Городской округ «Город Чита»	76701000	ООО "Алтан"	7536092366	68.2	672001, КРАЙ ЗАБАЙКАЛЬСКИЙ, Г. ЧИТА, УЛ. ЛАЗО, Д.110	52.02928, 113.485176

№ п/п	Муниципальное образование	Код ОКТМО	Наименование источника образования отходов	ИНН	ОКВЭД	Адрес источника образования отходов	Географические координаты (*)
318	Городской округ «Город Чита»	76701000	ООО "Альфа"	7536129827	56.1	672000, КРАЙ ЗАБАЙКАЛЬСКИЙ, Г. ЧИТА, УЛ. ГЕНЕРАЛА БЕЛИКА, Д. 12	52.042954, 113.483451
319	Городской округ «Город Чита»	76701000	ООО "Альянс-М"	7536132308	68.20.2	672000, КРАЙ ЗАБАЙКАЛЬСКИЙ, Г. ЧИТА, УЛ. КОСТЮШКО-ГРИГОРОВИЧА, Д.5	52.035026, 113.503106
320	Городской округ «Город Чита»	76701000	ООО "Аполло"	7537000382	43.39	672014, КРАЙ ЗАБАЙКАЛЬСКИЙ, Г. ЧИТА, УЛ. ШИРОКАЯ, Д.77	52.042245, 113.460607
321	Городской округ «Город Чита»	76701000	ООО "АПОЛЛО"	7537000382	41.2	672014, КРАЙ ЗАБАЙКАЛЬСКИЙ, Г. ЧИТА, УЛ. ШИРОКАЯ, Д.77	52.042245, 113.460607
322	Городской округ «Город Чита»	76701000	ООО "Арсенал"	7536129619	02.20	672039, КРАЙ ЗАБАЙКАЛЬСКИЙ, Г. ЧИТА, УЛ. 9 ЯНВАРЯ, Д. 37, ОФИС 308/2	52.028743, 113.508424
323	Городской округ «Город Чита»	76701000	ООО "Байкалруд"	7536059947	07.2	Городской округ город Чита	52.033973, 113.499432
324	Городской округ «Город Чита»	76701000	ООО "Бурятский Хладокомбинат"	326013260	68.31.12	Городской округ город Чита	52.033973, 113.499432
325	Городской округ «Город Чита»	76701000	ООО "БУШЕ"	7536091852	56.1	672007, КРАЙ ЗАБАЙКАЛЬСКИЙ, Г. ЧИТА, УЛ. ЧКАЛОВА, Д. 93	52.034389, 113.509044
326	Городской округ «Город Чита»	76701000	ООО "Восток"	7536111604	68.2	672000, КРАЙ ЗАБАЙКАЛЬСКИЙ, Г. ЧИТА, УЛ. ТРАКТОВАЯ, Д.54	52.069014, 113.451974
327	Городской округ «Город Чита»	76701000	ООО "ВОСТОК"	7536164282	47.72.1	672012, КРАЙ ЗАБАЙКАЛЬСКИЙ, Г. ЧИТА, УЛ. НОВОБУЛЬВАРНАЯ, Д. 38, ПОМЕЩ. 10	52.047119, 113.508559
328	Городской округ «Город Чита»	76701000	ООО "ВОСТОКГЕОЛОГИЯ"	7536076678	71.12.3	672003, КРАЙ ЗАБАЙКАЛЬСКИЙ, Г. ЧИТА, УЛ. ТРАКТОВАЯ, Д.35Б, СТРОЕНИЕ 9	52.07362, 113.45166
329	Городской округ «Город Чита»	76701000	ООО "ВОСТОКЗОЛОТО"	7536168752	07.29.41	672020, КРАЙ ЗАБАЙКАЛЬСКИЙ, Г. ЧИТА, УЛ. ЛОГОВАЯ, Д. 96А	52.007931, 113.483128
330	Городской округ «Город Чита»	76701000	ООО "ВСТК"	7535012304	68.2	672007, КРАЙ ЗАБАЙКАЛЬСКИЙ, Г. ЧИТА, УЛ. КУРНАТОВСКОГО, Д.25	52.03804, 113.495048
331	Городской округ «Город Чита»	76701000	ООО "Данко - Экспресс"	7535012720	16.10	672014, КРАЙ ЗАБАЙКАЛЬСКИЙ, Г. ЧИТА, ТРАКТ РОМАНОВСКИЙ, Д.38	52.086964, 113.448246
332	Городской округ «Город Чита»	76701000	ООО "ДНС РИТЕЙЛ"	2540167061	47.42	Городской округ город Чита	52.033973, 113.499432
333	Городской округ «Город Чита»	76701000	ООО "ЕРОФЕЙ"	6168101987	46.35	Городской округ город Чита	52.033973, 113.499432
334	Городской округ «Город Чита»	76701000	ООО "ЖЕЛДОР-СЕРВИС"	7725545237	96.01	Городской округ город Чита	52.033973, 113.499432
335	Городской округ «Город Чита»	76701000	ООО "ЖЕЛЕЗНЫЙ КРЯЖ"	7507002329	07.29.41	672000, КРАЙ ЗАБАЙКАЛЬСКИЙ, Г. ЧИТА, УЛ. ГОРЬКОГО, Д. 43	52.038705, 113.511739

№ п/п	Муниципальное образование	Код ОКТМО	Наименование источника образования отходов	ИНН	ОКВЭД	Адрес источника образования отходов	Географические координаты (*)
336	Городской округ «Город Чита»	76701000	ООО "Железобетонные изделия"	7537010969	23.61	672018, КРАЙ ЗАБАЙКАЛЬСКИЙ, Г. ЧИТА, УЛ. НОВАЯ, Д.65	52.043369, 113.24679
337	Городской округ «Город Чита»	76701000	ООО "ЗАБАЙКАЛАГРО"	7536140605	01.11.1	672026, КРАЙ ЗАБАЙКАЛЬСКИЙ, Г. ЧИТА, УЛ. ГАЙДАРА, Д.13, К.9	52.008679, 113.333738
338	Городской округ «Город Чита»	76701000	ООО "ЗАБАЙКАЛЬСКАЯ МЕМОРИАЛЬНАЯ КОМПАНИЯ"	7536103561	96.03	672010, КРАЙ ЗАБАЙКАЛЬСКИЙ, Г. ЧИТА, УЛ. АНГАРСКАЯ, Д.19, КВ.34	52.027729, 113.518665
339	Городской округ «Город Чита»	76701000	ООО "ЗабДорСтрой"	7536114228	42.11	Городской округ город Чита	52.033973, 113.499432
340	Городской округ «Город Чита»	76701000	ООО "ЗАБНЕДРА"	7536160175	49.4	672000, Забайкальский край, Г.О. ГОРОД ЧИТА, Г ЧИТА, УЛ АНОХИНА, Д. 91, ПОМЕЩ. 27	52.032084, 113.496189
341	Городской округ «Город Чита»	76701000	ООО "ЗАБРЕГИОНГАЗ"	7536057587	06.20	672039, КРАЙ ЗАБАЙКАЛЬСКИЙ, Г. ЧИТА, УЛ. ВЕРХОЛЕНСКАЯ, Д.32	52.034406, 113.539946
342	Городской округ «Город Чита»	76701000	ООО "ЗИС"	7535014319	68.2	672007, КРАЙ ЗАБАЙКАЛЬСКИЙ, Г. ЧИТА, УЛ. КУРНАТОВСКОГО, Д.25	52.03804, 113.495048
343	Городской округ «Город Чита»	76701000	ООО "ИНДУСТРИЯ"	7536088850	11.07	672000, КРАЙ ЗАБАЙКАЛЬСКИЙ, Г. ЧИТА, УЛ. ГЕНЕРАЛА БЕЛИКА, Д.18	52.04487, 113.477576
344	Городской округ «Город Чита»	76701000	ООО "Карат"	753600448577	23.6	Городской округ город Чита	52.033973, 113.499432
345	Городской округ «Город Чита»	76701000	ООО "КАСКАД ПЛЮС"	7536076491	25.21.2	672042, КРАЙ ЗАБАЙКАЛЬСКИЙ, Г. ЧИТА, УЛ. СТРОИТЕЛЕЙ, Д.1	52.068029, 113.356313
346	Городской округ «Город Чита»	76701000	ООО "Комбинат хлебопродуктов"	7535002176	10.61.2	672020, КРАЙ ЗАБАЙКАЛЬСКИЙ, Г. ЧИТА, УЛ. ПРОМЫШЛЕННАЯ, ВЛД. 7А	51.999692, 113.480226
347	Городской округ «Город Чита»	76701000	ООО "Компания Читавнештранс"	7536056880	52.24	672000, КРАЙ ЗАБАЙКАЛЬСКИЙ, Г. ЧИТА, УЛ. ХАБАРОВСКАЯ, Д.6, ОФИС 12	52.039242, 113.505541
348	Городской округ «Город Чита»	76701000	ООО "Комплекс"	7536117028	46.71.1	672001, КРАЙ ЗАБАЙКАЛЬСКИЙ, Г. ЧИТА, УЛ. ВОКЗАЛЬНАЯ, Д.1	52.02109, 113.48594
349	Городской округ «Город Чита»	76701000	ООО "Кредитный дом"	7536050060	68.2	672042, КРАЙ ЗАБАЙКАЛЬСКИЙ, Г. ЧИТА, МКР 6-Й, Д. 2, К. А	52.06624, 113.389389
350	Городской округ «Город Чита»	76701000	ООО "КУЛИНСКОЕ"	7512004000	07.29.41	672007, КРАЙ ЗАБАЙКАЛЬСКИЙ, Г. ЧИТА, УЛ. ЧКАЛОВА, Д.158	52.039818, 113.496315
351	Городской округ «Город Чита»	76701000	ООО "Машзавод Инвест"	7534016257	52.10.21	672014, КРАЙ ЗАБАЙКАЛЬСКИЙ, Г. ЧИТА, УЛ. НЕДОРЕЗОВА, Д.1 Е	52.033148, 113.476426
352	Городской округ «Город Чита»	76701000	ООО "МИР САУН"	7536071528	96.04	672039, КРАЙ ЗАБАЙКАЛЬСКИЙ, Г. ЧИТА, УЛ. ПЕТРОВСКО-ЗАВОДСКАЯ, Д.54	52.034356, 113.520839
353	Городской округ «Город Чита»	76701000	ООО "НОВЫЙ МАТЕРИК"	7536051698	01.1	672020, Забайкальский край, Г.О. ГОРОД ЧИТА, Г ЧИТА, УЛ ЛАЗО, ВЛД. 112, СТР. 16	52.027036, 113.486326

№ п/п	Муниципальное образование	Код ОКТМО	Наименование источника образования отходов	ИНН	ОКВЭД	Адрес источника образования отходов	Географические координаты (*)
354	Городской округ «Город Чита»	76701000	ООО "НоСтол"	7534017211	68.20.2	672020, КРАЙ ЗАБАЙКАЛЬСКИЙ, Г. ЧИТА, УЛ. ПРОМЫШЛЕННАЯ, Д.1	51.992151, 113.46606
355	Городской округ «Город Чита»	76701000	ООО "Радуга"	7536051881	10.71	672038, КРАЙ ЗАБАЙКАЛЬСКИЙ, Г. ЧИТА, УЛ. ШИЛОВА, Д.35	52.048293, 113.490997
356	Городской округ «Город Чита»	76701000	ООО "РАЗРЕЗ ТИГНИНСКИЙ"	7536073370	05.20.11	Городской округ город Чита	52.033973, 113.499432
357	Городской округ «Город Чита»	76701000	ООО "РЕСУРСИНВЕСТ"	2804015850	38.32.3	Городской округ город Чита	52.033973, 113.499432
358	Городской округ «Город Чита»	76701000	ООО "РЭЦ-ДЕВЕЛОПМЕНТ"	7536123705	68.31	672039, КРАЙ ЗАБАЙКАЛЬСКИЙ, Г. ЧИТА, УЛ. 9 ЯНВАРЯ, Д. 37, ОФИС 402	52.028743, 113.508424
359	Городской округ «Город Чита»	76701000	ООО "Сантехэлектромонтаж"	7535008570	47.52.5	672014, КРАЙ ЗАБАЙКАЛЬСКИЙ, Г. ЧИТА, УЛ. ТАТАРСКАЯ, Д.12	52.042499, 113.458685
360	Городской округ «Город Чита»	76701000	ООО "Сибавиатэк"	7536150071	46.71.2	672018, КРАЙ ЗАБАЙКАЛЬСКИЙ, Г. ЧИТА, ПР-Д АВИАТОРОВ, Д. 10	52.021528, 113.291149
361	Городской округ «Город Чита»	76701000	ООО "Сибирская гидрогеологическая партия"	7536132273	68.2	672038, КРАЙ ЗАБАЙКАЛЬСКИЙ, Г. ЧИТА, УЛ. ИЮНЬСКАЯ, Д.27	52.059635, 113.491069
362	Городской округ «Город Чита»	76701000	ООО "Синтал"	7536100176	45.32	672042, КРАЙ ЗАБАЙКАЛЬСКИЙ, Г. ЧИТА, МКР 6-Й, Д.16, КВ.11	52.062193, 113.395767
363	Городской округ «Город Чита»	76701000	ООО "СЛАВЕЛ"	7536057185	68.20.2	Городской округ город Чита	52.033973, 113.499432
364	Городской округ «Город Чита»	76701000	ООО "СПЕКТР"	7536131375	38.32.3	672039, КРАЙ ЗАБАЙКАЛЬСКИЙ, Г. ЧИТА, УЛ. АМУРСКАЯ, Д. 48, ПОМЕЩЕНИЕ 23, ОФИС 1	52.026382, 113.509925
365	Городской округ «Город Чита»	76701000	ООО "СТАРТ"	7536086228	71.12.13	672039, Забайкальский край, Г.О. ГОРОД ЧИТА, Г ЧИТА, УЛ 9 ЯНВАРЯ, Д. 37, ОФИС 309	52.028743, 113.508424
366	Городской округ «Город Чита»	76701000	ООО "Строй-ДМ"	7536048720	42.13	672042, КРАЙ ЗАБАЙКАЛЬСКИЙ, Г. ЧИТА, ПР-Д ОКРУЖНОЙ, Д.17	52.084369, 113.373219
367	Городской округ «Город Чита»	76701000	ООО "ТЗБ"	7534001606	68.2	672001, КРАЙ ЗАБАЙКАЛЬСКИЙ, Г. ЧИТА, УЛ. ЛАЗО, Д.116	52.026249, 113.481942
368	Городской округ «Город Чита»	76701000	ООО "ТОРГОВЫЙ ЦЕНТР"	7536151614	68.20.2	672000, КРАЙ ЗАБАЙКАЛЬСКИЙ, Г. ЧИТА, УЛ. ЛЕНИНА, Д. 86	52.031741, 113.506259
369	Городской округ «Город Чита»	76701000	ООО "ТрансЛом"	4345217731	46.77	Городской округ город Чита	52.033973, 113.499432
370	Городской округ «Город Чита»	76701000	ООО "Транспортно-экспедиционная контора"	7536103836	32.99.9	672038, КРАЙ ЗАБАЙКАЛЬСКИЙ, Г. ЧИТА, УЛ. НАГОРНАЯ, Д.109	52.05222, 113.490485
371	Городской округ «Город Чита»	76701000	ООО "Траст"	7537011017	10.39	672042, КРАЙ ЗАБАЙКАЛЬСКИЙ, Г. ЧИТА, УЛ. ВЕСОВАЯ, Д. 17, СТР. 1	52.120315, 113.313867
372	Городской округ «Город Чита»	76701000	ООО "Тунгир"	7521003941	07.29.4	672049, КРАЙ ЗАБАЙКАЛЬСКИЙ, Г. ЧИТА, УЛ. ФЕДОРА ГЛАДКОВА, Д. 6, ПОМЕЩЕНИЕ 2, КАБИНЕТ 15	52.070271, 113.483478

№ п/п	Муниципальное образование	Код ОКТМО	Наименование источника образования отходов	ИНН	ОКВЭД	Адрес источника образования отходов	Географические координаты (*)
373	Городской округ «Город Чита»	76701000	ООО "УНИВЕРСАЛ ЛТД"	7534004526	02.20	672014, КРАЙ ЗАБАЙКАЛЬСКИЙ, Г. ЧИТА, ТРАКТ РОМАНОВСКИЙ, Д. 29	52.0819, 113.450258
374	Городской округ «Город Чита»	76701000	ООО "Успех"	7536178662	56.1	672000, КРАЙ ЗАБАЙКАЛЬСКИЙ, Г. ЧИТА, УЛ. ЧКАЛОВА, Д. 158, ПОМЕЩ. 2	52.039818, 113.496315
375	Городской округ «Город Чита»	76701000	ООО "ЧЕРНОВСКИЙ ОВОЩЕВОД"	7536155739	01.11	672042, КРАЙ ЗАБАЙКАЛЬСКИЙ, Г. ЧИТА, УЛ. ЭНТУЗИАСТОВ, Д. 99	52.064701, 113.349854
376	Городской округ «Город Чита»	76701000	ООО "Черновский РМЗ"	7537011867	33.11	672023, КРАЙ ЗАБАЙКАЛЬСКИЙ, Г. ЧИТА, УЛ. САХАЛИНСКАЯ, Д.6	52.003169, 113.269931
377	Городской округ «Город Чита»	76701000	ООО "ЧЕРНЫШЕВСКИЙ ТЕПЛОВИК"	7536161980	35.29	672038, КРАЙ ЗАБАЙКАЛЬСКИЙ, Г. ЧИТА, УЛ. ШИЛОВА, Д. 99 Г, ПОМЕЩ. 28	52.062559, 113.494536
378	Городской округ «Город Чита»	76701000	ООО "ЭКОЛОГИЯ ПЛЮС"	7536158779	38.22	672000, КРАЙ ЗАБАЙКАЛЬСКИЙ, Г. ЧИТА, УЛ. АМУРСКАЯ, Д. 103, КВ. 3	52.030765, 113.495785
379	Городской округ «Город Чита»	76701000	ООО "ЯНТА"	3827017493	46.33	Городской округ город Чита	52.033973, 113.499432
380	Городской округ «Город Чита»	76701000	ООО «Галлон»	7536103522	47.3	672038, КРАЙ ЗАБАЙКАЛЬСКИЙ, Г. ЧИТА, УЛ. ШИЛОВА, Д.14, КВ.52	52.05078, 113.492542
381	Городской округ «Город Чита»	76701000	ООО «ДВМ – Чита»	7702845675	38.32.3	Городской округ город Чита	52.033973, 113.499432
382	Городской округ «Город Чита»	76701000	ООО «ЗабПром»	7536178800	08.99	672039, КРАЙ ЗАБАЙКАЛЬСКИЙ, Г. ЧИТА, УЛ. КРАСНОЯРСКАЯ, Д. 24А, ПОМЕЩ. 14/3	52.027031, 113.519105
383	Городской округ «Город Чита»	76701000	ООО «СИБКАР»	7536172974	07.29.41	672039, КРАЙ ЗАБАЙКАЛЬСКИЙ, Г. ЧИТА, УЛ. КРАСНОЯРСКАЯ, Д. 24А, ПОМЕЩ. 14	52.027031, 113.519105
384	Городской округ «Город Чита»	76701000	ООО «Читинский керамический завод»	7536049402	71.11.1	672000, КРАЙ ЗАБАЙКАЛЬСКИЙ, Г. ЧИТА, УЛ. АВИАЦИОННАЯ, Д. 79А	52.046753, 113.424809
385	Городской округ «Город Чита»	76701000	ООО Автостройкомплект	7535012216	22.2	672000, КРАЙ ЗАБАЙКАЛЬСКИЙ, Г. ЧИТА, УЛ. ПОЛИНЫ ОСИПЕНКО, Д. 22, КВ. 39	52.031541, 113.508424
386	Городской округ «Город Чита»	76701000	ООО Атлантида	7536085305	56.1	672000, КРАЙ ЗАБАЙКАЛЬСКИЙ, Г. ЧИТА, УЛ. ЛЕНИНА, Д.77А	52.030416, 113.505595
387	Городской округ «Город Чита»	76701000	ООО Восточное	7536161563	07.29.4	672039, Забайкальский край, Г.О. ГОРОД ЧИТА, Г ЧИТА, УЛ КРАСНОЯРСКАЯ, Д. 24, К. А ПОМЕЩ. 11, ОФИС 405/1	52.026748, 113.519806
388	Городской округ «Город Чита»	76701000	ООО СЗ "ЭЖС"	7536066609	41.2	672000, КРАЙ ЗАБАЙКАЛЬСКИЙ, Г. ЧИТА, УЛ. БАЛЯБИНА, Д. 13, ПОМ/КАБ 502/20	52.043297, 113.49857
389	Городской округ «Город Чита»	76701000	ООО Специализированный застройщик «Радченко»	7536056600	41.2	672007, КРАЙ ЗАБАЙКАЛЬСКИЙ, Г. ЧИТА, УЛ. БАБУШКИНА, Д. 108, ПОМЕЩ. 15	52.043236, 113.49256
390	Городской округ «Город Чита»	76701000	ООО"Геокомплект"	7536123092	68.2	672001, КРАЙ ЗАБАЙКАЛЬСКИЙ, Г. ЧИТА, УЛ. 1-Я ШУБЗАВОДСКАЯ, Д.47А	52.017449, 113.507499
391	Городской округ «Город Чита»	76701000	ОПФР по Забайкальскому краю	7536008244	84.3	672051, КРАЙ ЗАБАЙКАЛЬСКИЙ, Г. ЧИТА, УЛ. ЧКАЛОВА, Д. 160Б	52.040272, 113.495722

№ п/п	Муниципальное образование	Код ОКТМО	Наименование источника образования отходов	ИНН	ОКВЭД	Адрес источника образования отходов	Географические координаты (*)
392	Городской округ «Город Чита»	76701000	ОСП "Читагеологоразведка" АО "Сибирское ПГО"	2465106613	71.12.3	Городской округ город Чита	52.033973, 113.499432
393	Городской округ «Город Чита»	76701000	Открытое акционерное общество "Ингода"	7532001336	10.71	672000, КРАЙ ЗАБАЙКАЛЬСКИЙ, Г. ЧИТА, УЛ. ЖУРАВЛЕВА, Д.2	52.030671, 113.492524
394	Городской округ «Город Чита»	76701000	ОТКРЫТОЕ АКЦИОНЕРНОЕ ОБЩЕСТВО "ЧИТИНСКИЙ МЕБЕЛЬНО-ДЕРЕВООБРАБАТЫВАЮЩИЙ КОМБИНАТ "ДАУРИЯ"	7534014161	68.2	672020, КРАЙ ЗАБАЙКАЛЬСКИЙ, Г. ЧИТА, УЛ. ВОКЗАЛЬНАЯ, Д. 3, КАБИНЕТ 3	52.019871, 113.484367
395	Городской округ «Город Чита»	76701000	ОТКРЫТОЕ АКЦИОНЕРНОЕ ОБЩЕСТВО ПО ГАЗИФИКАЦИИ И ЭКСПЛУАТАЦИИ ГАЗОВОГО ХОЗЯЙСТВА "ЧИТАОБЛГАЗ"	7536019006	46.71	672000, КРАЙ ЗАБАЙКАЛЬСКИЙ, Г. ЧИТА, УЛ. КОСТЮШКО-ГРИГОРОВИЧА, Д.29	52.037685, 113.496962
396	Городской округ «Город Чита»	76701000	ПАО "ВЫМПЕЛКОМ"	7713076301	61.20.1	Городской округ город Чита	52.033973, 113.499432
397	Городской округ «Город Чита»	76701000	ПАО "РОССЕТИ СИБИРЬ"	2460069527	35.11	Городской округ город Чита	52.033973, 113.499432
398	Городской округ «Город Чита»	76701000	ПАО "ТГК-14"	7534018889	35.11.1	672000, КРАЙ ЗАБАЙКАЛЬСКИЙ, Г. ЧИТА, УЛ. ПРОФСОЮЗНАЯ, Д. 23	52.030527, 113.502981
399	Городской округ «Город Чита»	76701000	ПАО "ФСК ЕЭС"	4716016979	35.11	Городской округ город Чита	52.033973, 113.499432
400	Городской округ «Город Чита»	76701000	ПК "А/С "ДАУРИЯ"	7507000811	07.29.41	672014, КРАЙ ЗАБАЙКАЛЬСКИЙ, Г. ЧИТА, УЛ. КОВЫЛЬНАЯ, Д.15	52.082116, 113.457679
401	Городской округ «Город Чита»	76701000	ПУ ФСБ России по Забайкальскому краю	7536061093	84.24	672000, КРАЙ ЗАБАЙКАЛЬСКИЙ, Г. ЧИТА, УЛ. ЧКАЛОВА, Д. 101-А	52.035242, 113.506259
402	Городской округ «Город Чита»	76701000	Публичное Акционерное общество "Нефтемаркет"	7535002680	47.3	672040, КРАЙ ЗАБАЙКАЛЬСКИЙ, Г. ЧИТА, ПЕР. АВИАЦИОННЫЙ, Д. 10	52.041253, 113.426211
403	Городской округ «Город Чита»	76701000	Публичное акционерное общество «Центр по перевозке грузов в контейнерах «ТрансКонтейнер»	7708591995	52.29	Городской округ город Чита	52.033973, 113.499432
404	Городской округ «Город Чита»	76701000	Публичное акционерное общество Бурятнефтепродукт	323031768	47.3	Городской округ город Чита	52.033973, 113.499432
405	Городской округ «Город Чита»	76701000	ПЧМ-6	7708503727	49.1	Городской округ город Чита	52.033973, 113.499432
406	Городской округ «Город Чита»	76701000	РЦДМ Заб жд	7708503727	-	Городской округ город Чита	52.033973, 113.499432
407	Городской округ «Город Чита»	76701000	СДМ, ООО	7536050616	45.31.1	672049, Край Забайкальский, Г. Чита, МКР Северный, Д.57, ПОМЕЩЕНИЕ2	52.076902, 113.48267

№ п/п	Муниципальное образование	Код ОКТМО	Наименование источника образования отходов	ИНН	ОКВЭД	Адрес источника образования отходов	Географические координаты (*)
408	Городской округ «Город Чита»	76701000	СЛД "Чита" Филиал "Дальневосточный" ООО"ЛокоТех-Сервис"	7704758153	52.21.1	Городской округ город Чита	52.033973, 113.499432
409	Городской округ «Город Чита»	76701000	ТЧЭ-3	7708503727	49.1	Городской округ город Чита	52.033973, 113.499432
410	Городской округ «Город Чита»	76701000	УПРАВЛЕНИЕ РОСГВАРДИИ ПО ЗАБАЙКАЛЬСКОМУ КРАЮ	7536161884	84.11.12	672010, КРАЙ ЗАБАЙКАЛЬСКИЙ, Г. ЧИТА, УЛ. ЗАБАЙКАЛЬСКОГО РАБОЧЕГО, Д. 73	52.033015, 113.507966
411	Городской округ «Город Чита»	76701000	УПРАВЛЕНИЕ ФЕДЕРАЛЬНОЙ СЛУЖБЫ ИСПОЛНЕНИЯ НАКАЗАНИЙ ПО ЗАБАЙКАЛЬСКОМУ КРАЮ	7534008954	84.11.12	672010, КРАЙ ЗАБАЙКАЛЬСКИЙ, Г. ЧИТА, УЛ. ИНГОДИНСКАЯ, Д.1, К.А	52.02349, 113.522411
412	Городской округ «Город Чита»	76701000	УФС России по заб. краюБ	7536047300	84.24	672000, КРАЙ ЗАБАЙКАЛЬСКИЙ, Г. ЧИТА, УЛ. ЛЕНИНА, Д.84	52.031347, 113.506996
413	Городской округ «Город Чита»	76701000	ФБУ - ВОЙСКОВАЯ ЧАСТЬ 10253	2721047136	84.22	Городской округ город Чита	52.033973, 113.499432
414	Городской округ «Город Чита»	76701000	ФБУ "Забайкальский ЦСМ"	7536000823	-	672027, КРАЙ ЗАБАЙКАЛЬСКИЙ, Г. ЧИТА, УЛ. КАЙДАЛОВСКАЯ, Д.8	52.038239, 113.520372
415	Городской округ «Город Чита»	76701000	ФГБУ "УПРАВЛЕНИЕ "ЗАБАЙКАЛМЕЛИОВОДХОЗ"	7534001701	84.11.12	672000, КРАЙ ЗАБАЙКАЛЬСКИЙ, Г. ЧИТА, УЛ. АМУРСКАЯ, Д.91/15	52.028887, 113.500968
416	Городской округ «Город Чита»	76701000	ФГБУ «Забайкальское УГМС»	7536129908	71.12.5	672038, КРАЙ ЗАБАЙКАЛЬСКИЙ, Г. ЧИТА, УЛ. НОВОБУЛЬВАРНАЯ, Д.165	52.055022, 113.48691
417	Городской округ «Город Чита»	76701000	ФГКУ "1027 ЦГСЭН" МИНОБОРОНЫ РОССИИ	7536032737	86.90.1	672007, Край Забайкальский, Г. Чита, УЛ. Бабушкина, Д.88	52.040843, 113.497672
418	Городской округ «Город Чита»	76701000	ФГКУ "321 ВКГ" МИНОБОРОНЫ РОССИИ	7536033272	86.1	672000, КРАЙ ЗАБАЙКАЛЬСКИЙ, Г. ЧИТА, УЛ. ГОРЬКОГО, Д.36	52.037935, 113.51226
419	Городской округ «Город Чита»	76701000	ФГКУ "9 ОАО"	7536144600	84.24	672042, КРАЙ ЗАБАЙКАЛЬСКИЙ, Г. ЧИТА, ТУП. СОЛДАТСКИЙ, Д.16	52.067564, 113.414856
420	Городской округ «Город Чита»	76701000	ФГКУ "УВО ВНГ России по Забайкальскому краю"	7536128816	84.24	672000, КРАЙ ЗАБАЙКАЛЬСКИЙ, Г. ЧИТА, УЛ. ЗАБАЙКАЛЬСКОГО РАБОЧЕГО, Д.73	52.033015, 113.507966
421	Городской округ «Город Чита»	76701000	ФГКУ в/ч 2543	7536115454	84.24	672040, КРАЙ ЗАБАЙКАЛЬСКИЙ, Г. ЧИТА, ПР-Д НОВОДЕВИЧИЙ, Д. 10	52.065881, 113.407337
422	Городской округ «Город Чита»	76701000	ФГУП "ГОСКОРПОРАЦИЯ ПО ОРВД"	7734135124	52.23.12	Городской округ город Чита	52.033973, 113.499432

№ п/п	Муниципальное образование	Код ОКТМО	Наименование источника образования отходов	ИНН	ОКВЭД	Адрес источника образования отходов	Географические координаты (*)
423	Городской округ «Город Чита»	76701000	ФЕДЕРАЛЬНОЕ ГОСУДАРСТВЕННОЕ БЮДЖЕТНОЕ УЧРЕЖДЕНИЕ "ЦЕНТРАЛЬНОЕ ЖИЛИЩНО-КОММУНАЛЬНОЕ УПРАВЛЕНИЕ" МИНИСТЕРСТВА ОБОРОНЫ РОССИЙСКОЙ ФЕДЕРАЦИИ	7729314745	84.22	Городской округ город Чита	52.033973, 113.499432
424	Городской округ «Город Чита»	76701000	Федеральное казенное учреждение "База материального и военного снабжения Управления Федеральной службы исполнения наказаний по Забайкальскому краю	3819018510	52.1	672015, КРАЙ ЗАБАЙКАЛЬСКИЙ, Г. ЧИТА, УЛ. АЛЕКСАНДРА ЛИПОВА, Д. 20А	52.001062, 113.554158
425	Городской округ «Город Чита»	76701000	ФЕДЕРАЛЬНОЕ КАЗЕННОЕ УЧРЕЖДЕНИЕ "ИСПРАВИТЕЛЬНАЯ КОЛОНИЯ № 3 УПРАВЛЕНИЯ ФЕДЕРАЛЬНОЙ СЛУЖБЫ ИСПОЛНЕНИЯ НАКАЗАНИЙ ПОЗАБАЙКАЛЬСКОМУ КРАЮ"	7532001304	84.23.4	672022, КРАЙ ЗАБАЙКАЛЬСКИЙ, Г. ЧИТА, ПР-Д УГДАНСКИЙ, Д. 61	52.097112, 113.343431
426	Городской округ «Город Чита»	76701000	ФЕДЕРАЛЬНОЕ КАЗЕННОЕ УЧРЕЖДЕНИЕ "ИСПРАВИТЕЛЬНАЯ КОЛОНИЯ № 5 УПРАВЛЕНИЯ ФЕДЕРАЛЬНОЙ СЛУЖБЫ ИСПОЛНЕНИЯ НАКАЗАНИЙ ПО ЗАБАЙКАЛЬСКОМУ КРАЮ"	7532001223	84.23.4	672015, КРАЙ ЗАБАЙКАЛЬСКИЙ, Г. ЧИТА, УЛ. АЛЕКСАНДРА ЛИПОВА, Д. 5	52.004699, 113.557077
427	Городской округ «Город Чита»	76701000	ФЕДЕРАЛЬНОЕ КАЗЕННОЕ УЧРЕЖДЕНИЕ "ЛЕЧЕБНОЕ ИСПРАВИТЕЛЬНОЕ УЧРЕЖДЕНИЕ № 4 УПРАВЛЕНИЯ ФЕДЕРАЛЬНОЙ СЛУЖБЫ ИСПОЛНЕНИЯ НАКАЗАНИЙ ПО ЗАБАЙКАЛЬСКОМУ КРАЮ"	7534007823	84.23.4	672023, КРАЙ ЗАБАЙКАЛЬСКИЙ, Г. ЧИТА, УЛ. КАБАНСКАЯ, Д. 1	52.030023, 113.536012
428	Городской округ «Город Чита»	76701000	ФЕДЕРАЛЬНОЕ КАЗЕННОЕ УЧРЕЖДЕНИЕ "СЛЕДСТВЕННЫЙ ИЗОЛЯТОР № 1 УПРАВЛЕНИЯ ФЕДЕРАЛЬНОЙ СЛУЖБЫ ИСПОЛНЕНИЯ НАКАЗАНИЙ ПО ЗАБАЙКАЛЬСКОМУ КРАЮ"	7534009080	84.23.4	672039, КРАЙ ЗАБАЙКАЛЬСКИЙ, Г. ЧИТА, УЛ. ИНГОДИНСКАЯ, Д.1	52.02349, 113.522411
429	Городской округ «Город Чита»	76701000	ФЕДЕРАЛЬНОЕ КАЗЕННОЕ УЧРЕЖДЕНИЕ "УПРАВЛЕНИЕ ПО КОНВОИРОВАНИЮ УПРАВЛЕНИЯ ФЕДЕРАЛЬНОЙ СЛУЖБЫ ИСПОЛНЕНИЯ НАКАЗАНИЙ ПО ЗАБАЙКАЛЬСКОМУ КРАЮ"	7534013915	84.23.4	672039, КРАЙ ЗАБАЙКАЛЬСКИЙ, Г. ЧИТА, УЛ. АЛЕКСАНДРО-ЗАВОДСКАЯ, Д.2	52.028566, 113.536587
430	Городской округ «Город Чита»	76701000	ФЕДЕРАЛЬНОЕ КАЗЕННОЕ УЧРЕЖДЕНИЕ "ЦЕНТР ХОЗЯЙСТВЕННОГО И СЕРВИСНОГО ОБЕСПЕЧЕНИЯ УПРАВЛЕНИЯ МИНИСТЕРСТВА ВНУТРЕННИХ ДЕЛ РОССИЙСКОЙ ФЕДЕРАЦИИ ПО ЗАБАЙКАЛЬСКОМУ КРАЮ"	7536128326	84.24	672015, Край Забайкальский, Г. Чита, УЛ. Александра Липова, Д.4	52.008973, 113.556403

№ п/п	Муниципальное образование	Код ОКТМО	Наименование источника образования отходов	ИНН	ОКВЭД	Адрес источника образования отходов	Географические координаты (*)
431	Городской округ «Город Чита»	76701000	ФИЛИАЛ ПАО "МТС" (Г ЧИТА)	7740000076	61.2	Городской округ город Чита	52.033973, 113.499432
432	Городской округ «Город Чита»	76701000	ФИЛИАЛ ФГУП "ГРЧЦ" В ДАЛЬНЕВОСТОЧНОМ ФЕДЕРАЛЬНОМ ОКРУГЕ	7706228218	61.1	Городской округ город Чита	52.033973, 113.499432
433	Городской округ «Город Чита»	76701000	ФИЛИАЛ ФЕДЕРАЛЬНОГО ГОСУДАРСТВЕННОГО ПРЕДПРИЯТИЯ "ВЕДОМСТВЕННАЯ ОХРАНА ЖЕЛЕЗНОДОРОЖНОГО ТРАНСПОРТА РОССИЙСКОЙ ФЕДЕРАЦИИ" ПО ПОСТАВКАМ ПРОДУКЦИИ	7701330105	84.24	Городской округ город Чита	52.033973, 113.499432
434	Городской округ «Город Чита»	76701000	ФКУ "ВЧ 21250"	7536164733	84.22	672016, КРАЙ ЗАБАЙКАЛЬСКИЙ, Г. ЧИТА, УЛ. ДИВИЗИОННАЯ, Д. 36	51.993909, 113.601921
435	Городской округ «Город Чита»	76701000	ФКУ "ОСК Восточного военного округа»	2722103016	84.22	Городской округ город Чита	52.033973, 113.499432
436	Городской округ «Город Чита»	76701000	ЦЕНТР СПЕЦИАЛЬНОЙ СВЯЗИ И ИНФОРМАЦИИ ФЕДЕРАЛЬНОЙ СЛУЖБЫ ОХРАНЫ РОССИЙСКОЙ ФЕДЕРАЦИИ В ЗАБАЙКАЛЬСКОМ КРАЕ	7536052860	84.24	672007, КРАЙ ЗАБАЙКАЛЬСКИЙ, Г. ЧИТА, УЛ. ЧАЙКОВСКОГО, Д.42	52.039414, 113.491311
437	Городской округ «Город Чита»	76701000	Читинская таможня	7536030497	84.11.4	672007, КРАЙ ЗАБАЙКАЛЬСКИЙ, Г. ЧИТА, УЛ. ЧКАЛОВА, Д.129	52.037796, 113.500196
438	Городской округ «Город Чита»	76701000	ЧОУ "РУССКАЯ ГИМНАЗИЯ ПОЛНОГО ДНЯ"	7534010008	85.14	672001, КРАЙ ЗАБАЙКАЛЬСКИЙ, Г. ЧИТА, УЛ. 3-Я ШУБЗАВОДСКАЯ, Д.1	52.009644, 113.513464
439	Городской округ «Посёлок Агинское»	76702000	ГБУ "ЦМТИГО "Алтан Сэргэ"	8001011144	68.31	687000, КРАЙ ЗАБАЙКАЛЬСКИЙ, Р-Н АГИНСКИЙ, ПГТ АГИНСКОЕ, УЛ. БАЗАРА РИНЧИНО, Д. 92	51.107672, 114.541029
440	Городской округ «Посёлок Агинское»	76702000	Индивидуальный предприниматель Варданян Бабкен Арташович	800100036362	68.20.2	КРАЙ ЗАБАЙКАЛЬСКИЙ, РАЙОН АГИНСКИЙ, ПОСЕЛОК ГОРОДСКОГО ТИПА АГИНСКОЕ	51.107514, 114.541747
441	Городской округ «Посёлок Агинское»	76702000	Индивидуальный предприниматель Варданян Сержик Бабкенович	800102302690	42.11	КРАЙ ЗАБАЙКАЛЬСКИЙ, РАЙОН АГИНСКИЙ, ПОСЕЛОК ГОРОДСКОГО ТИПА АГИНСКОЕ	51.107514, 114.541747
442	Городской округ «Посёлок Агинское»	76702000	КГУ "Агинскокрветлаборатория"	8001008166	75	687000, КРАЙ ЗАБАЙКАЛЬСКИЙ, Р-Н АГИНСКИЙ, ПГТ АГИНСКОЕ, УЛ. ПРОМЫШЛЕННАЯ, Д.4	51.12226, 114.56664
443	Городской округ «Посёлок Агинское»	76702000	КГУП "Автомобильные дороги Забайкалья"	7536002877	52.21.22	Городской округ поселок Агинское	51.103662, 114.537849
444	Городской округ «Посёлок Агинское»	76702000	МП «Агинское ПАТП"	8001004700	49.31.21	687000, КРАЙ ЗАБАЙКАЛЬСКИЙ, Р-Н АГИНСКИЙ, ПГТ АГИНСКОЕ, УЛ. ЛЕНИНА, Д.72	51.105619, 114.540822
445	Городской округ «Посёлок Агинское»	76702000	Общество с ограниченной ответственностью "Комфорт"	8001005101	68.20.2	Городской округ поселок Агинское	51.103662, 114.537849

№ п/п	Муниципальное образование	Код ОКТМО	Наименование источника образования отходов	ИНН	ОКВЭД	Адрес источника образования отходов	Географические координаты (*)
446	Городской округ «Посёлок Агинское»	76702000	Общество с ограниченной ответственностью "Сириус"	8001006056	42.11	687000, КРАЙ ЗАБАЙКАЛЬСКИЙ, Р-Н АГИНСКИЙ, ПГТ АГИНСКОЕ, УЛ. ТАТАУРОВА, Д.19	51.103894, 114.546023
447	Городской округ «Посёлок Агинское»	76702000	Общество с ограниченной ответственностью "Теплосервис"	8001015558	35.30.1	687000, КРАЙ ЗАБАЙКАЛЬСКИЙ, Р-Н АГИНСКИЙ, ПГТ АГИНСКОЕ, УЛ. РАНЖУРОВА, Д.25	51.092921, 114.547748
448	Городской округ «Посёлок Агинское»	76702000	ООО "Агинский мясокомбинат"	8001019016	10.11.1	687000, КРАЙ ЗАБАЙКАЛЬСКИЙ, Р-Н АГИНСКИЙ, ПГТ АГИНСКОЕ, УЛ. ПРОМЫШЛЕННАЯ, Д. 8, СТР. 2	51.12226, 114.56664
449	Городской округ «Посёлок Агинское»	76702000	ООО "РЕЗНОЙ ДОМ"	8001008078	68.20.2	687000, КРАЙ ЗАБАЙКАЛЬСКИЙ, Р-Н АГИНСКИЙ, ПГТ АГИНСКОЕ, УЛ. ЗАРЕЧНАЯ, Д.68	51.101705, 114.545961
450	Городской округ «Посёлок Агинское»	76702000	ООО "ТЕПЛОВИК"	8001015540	35.30.3	687000, КРАЙ ЗАБАЙКАЛЬСКИЙ, Р-Н АГИНСКИЙ, ПГТ АГИНСКОЕ, УЛ. РАНЖУРОВА, Д. 25	51.092921, 114.547748
451	Городской округ «Посёлок Агинское»	76702000	ПАО "РОССЕТИ СИБИРЬ"	2460069527	35.11	Городской округ поселок Агинское	51.103662, 114.537849
452	Городской округ «Посёлок Агинское»	76702000	УПФР в Агинском Бурятском округе Забайкальского края (межрайонное)	8001014850	84.3	687000, КРАЙ ЗАБАЙКАЛЬСКИЙ, Р-Н АГИНСКИЙ, ПГТ АГИНСКОЕ, УЛ. БАЗАРА РИНЧИНО, Д. 73	51.107949, 114.544856
453	Городской округ ЗАТО п. Горный	76785000	Акционерное общество "Оборонэнерго"	7704726225	35.11	Городской округ поселок Горный	51.555553, 113.036953
454	Городской округ ЗАТО п. Горный	76785000	ПАО "РОССЕТИ СИБИРЬ"	2460069527	35.11	Городской округ поселок Горный	51.555553, 113.036953
455	Муниципальный район «Дульдургинский район»	76611000	АДМИНИСТРАЦИЯ СП "УЗОН"	8002018960	84.11.35	687215, КРАЙ ЗАБАЙКАЛЬСКИЙ, Р-Н ДУЛЬДУРГИНСКИЙ, С УЗОН, УЛ. ДЫЛГЫРЖАПОВА, Д.4	50.582742, 113.603071
456	Муниципальный район «Дульдургинский район»	76611000	ИП Бадмаев Эдуард Очирович	32500042900	68.20.2	Дульдургинский муниципальный район	50.674940, 113.590108
457	Муниципальный район «Дульдургинский район»	76611000	КГУП "Автомобильные дороги Забайкалья"	7536002877	52.21.22	Дульдургинский муниципальный район	50.674940, 113.590108
458	Муниципальный район «Дульдургинский район»	76611000	МБОУ "Алханайская средняя школа"	8002002671	85.14	687211, КРАЙ ЗАБАЙКАЛЬСКИЙ, Р-Н ДУЛЬДУРГИНСКИЙ, С АЛХАНАЙ, УЛ. ДАЛАЕВА, Д.15	50.730083, 113.475645
459	Муниципальный район «Дульдургинский район»	76611000	МБОУ "Дульдургинская СОШ"	8002002840	85.14	687200, КРАЙ ЗАБАЙКАЛЬСКИЙ, Р-Н ДУЛЬДУРГИНСКИЙ, С ДУЛЬДУРГА, УЛ. КОМСОМОЛЬСКАЯ, Д. 34	50.675448, 113.593144
460	Муниципальный район «Дульдургинский район»	76611000	МБОУ "Зуткулейская средняя школа"	8002002745	85.14	687218, КРАЙ ЗАБАЙКАЛЬСКИЙ, РАЙОН ДУЛЬДУРГИНСКИЙ, СЕЛО ЗУТКУЛЕЙ, УЛИЦА ЛЕНИНА, 38	50.660359, 114.187191
461	Муниципальный район «Дульдургинский район»	76611000	ОБЩЕСТВО С ОГРАНИЧЕННОЙ ОТВЕТСТВЕННОСТЬЮ "САХАНАЙ"	8002021353	35.30.14	687214, КРАЙ ЗАБАЙКАЛЬСКИЙ, Р-Н ДУЛЬДУРГИНСКИЙ, С ТАПТАНАЙ, УЛ. КАЛИНИНА, Д. 56, КАБИНЕТ 3	50.778725, 113.811085

№ п/п	Муниципальное образование	Код ОКТМО	Наименование источника образования отходов	ИНН	ОКВЭД	Адрес источника образования отходов	Географические координаты (*)
462	Муниципальный район «Дульдургинский район»	76611000	Общество с ограниченной ответственностью "Универсал +"	8002021378	35.30.14	687200, КРАЙ ЗАБАЙКАЛЬСКИЙ, Р-Н ДУЛЬДУРГИНСКИЙ, С ДУЛЬДУРГА, УЛ. КИРОВА, Д. 1	50.686013, 113.59036
463	Муниципальный район «Дульдургинский район»	76611000	ООО "ЗАБРЕГИОНГАЗ"	7536057587	06.20	Дульдургинский муниципальный район	50.674940, 113.590108
464	Муниципальный район «Дульдургинский район»	76611000	ООО "УРЕЙСКИЙ УГОЛЬНЫЙ РАЗРЕЗ"	7536165222	05.10.11	687211, КРАЙ ЗАБАЙКАЛЬСКИЙ, Р-Н ДУЛЬДУРГИНСКИЙ, С АЛХАНАЙ, ТЕР ТОР ЗАБАЙКАЛЬЕ	50.730739, 113.470857
465	Муниципальный район «Дульдургинский район»	76611000	ПАО "РОССЕТИ СИБИРЬ"	2460069527	35.11	Дульдургинский муниципальный район	50.674940, 113.590108
466	Муниципальный район «Дульдургинский район»	76611000	СЕЛЬСКОХОЗЯЙСТВЕННЫЙ ПРОИЗВОДСТВЕННЫЙ КООПЕРАТИВ "ПЛЕМЕННОЙ ЗАВОД "РОДИНА"	8002019410	01.45.1	687218, КРАЙ ЗАБАЙКАЛЬСКИЙ, Р-Н ДУЛЬДУРГИНСКИЙ, С ЗУТКУЛЕЙ, УЛ. ЛЕНИНА	50.660359, 114.187191
467	Муниципальный район «Дульдургинский район»	76611000	ФГБУ "Национальный парк "Алханай"	8002020448	91.04	687200, КРАЙ ЗАБАЙКАЛЬСКИЙ, Р-Н ДУЛЬДУРГИНСКИЙ, С ДУЛЬДУРГА, УЛ. ГАГАРИНА, Д.47	50.673188, 113.600008
468	Муниципальный район «Дульдургинский район»	76611000	Федеральное государственное бюджетное учреждение "Национальный парк "Алханай"	8002020448	91.04	687200, КРАЙ ЗАБАЙКАЛЬСКИЙ, Р-Н ДУЛЬДУРГИНСКИЙ, С ДУЛЬДУРГА, УЛ. ГАГАРИНА, Д.47	50.673188, 113.600008
469	Муниципальный район «Забайкальский район»	76612000	Общество с ограниченной ответственностью "Забвнештранс"	7505003542	52.24	674650, КРАЙ ЗАБАЙКАЛЬСКИЙ, Р-Н ЗАБАЙКАЛЬСКИЙ, ПГТ ЗАБАЙКАЛЬСК, УЛ. КРАСНОАРМЕЙСКАЯ, Д.3, КВ.1	49.64058, 117.333163
470	Муниципальный район «Забайкальский район»	76612000	Общество с ограниченной ответственностью "РесурсТранс"	7714731464	49.4	Забайкальский муниципальный район	49.650584, 117.329040
471	Муниципальный район «Забайкальский район»	76612000	АО "Читаавтотранс"	7536033811	49.39.12	Забайкальский муниципальный район	49.650584, 117.329040
472	Муниципальный район «Забайкальский район»	76612000	АО "ПОЧТА РОССИИ"	7724490000	53.1	Забайкальский муниципальный район	49.650584, 117.329040
473	Муниципальный район «Забайкальский район»	76612000	Индивидуальный предприниматель Тимофеев Геннадий Викторович	753000223691	47.3	Забайкальский муниципальный район	49.650584, 117.329040
474	Муниципальный район «Забайкальский район»	76612000	ИП ДАНИЛОВА МАРИЯ ГЕОРГИЕВНА	750500369904	10.71	КРАЙ ЗАБАЙКАЛЬСКИЙ, РАЙОН ЗАБАЙКАЛЬСКИЙ, ПОСЕЛОК ГОРОДСКОГО ТИПА ЗАБАЙКАЛЬСК	49.650584, 117.32904
475	Муниципальный район «Забайкальский район»	76612000	ИП НУРБАЕВА ЛАРИСА БАЯРТУЕВНА	32385069450	49.4	Забайкальский муниципальный район	49.650584, 117.329040
476	Муниципальный район «Забайкальский район»	76612000	ИП Сюй Лариса Евгеньевна	750501832265	56.1	Забайкальский муниципальный район	49.650584, 117.329040
477	Муниципальный район «Забайкальский район»	76612000	МОУ АБАГАЙТУЙСКАЯ СОШ №7	7505003133	85.14	674661, КРАЙ ЗАБАЙКАЛЬСКИЙ, Р-Н ЗАБАЙКАЛЬСКИЙ, С АБАГАЙТУЙ, УЛ. ПОГРАНИЧНАЯ, Д.7	49.585245, 117.838367

№ п/п	Муниципальное образование	Код ОКТМО	Наименование источника образования отходов	ИНН	ОКВЭД	Адрес источника образования отходов	Географические координаты (*)
478	Муниципальный район «Забайкальский район»	76612000	МОУ КРАСНОВЕЛИКАНСКАЯ ООШ	7505003077	85.14	674666, КРАЙ ЗАБАЙКАЛЬСКИЙ, Р-Н ЗАБАЙКАЛЬСКИЙ, П КРАСНЫЙ ВЕЛИКАН, УЛ. ЦЕНТРАЛЬНАЯ, Д.22	50.078675, 117.059114
479	Муниципальный район «Забайкальский район»	76612000	Муниципальное общеобразовательное учреждение "Степнинская основная общеобразовательная школа"	7505003060	85.14	674668, КРАЙ ЗАБАЙКАЛЬСКИЙ, Р-Н ЗАБАЙКАЛЬСКИЙ, П СТЕПНОЙ, УЛ. НОВАЯ, Д.22	50.013093, 117.463446
480	Муниципальный район «Забайкальский район»	76612000	ОАО "РЖД"	7708503727	49.1	Забайкальский муниципальный район	49.650584, 117.329040
481	Муниципальный район «Забайкальский район»	76612000	Общество с ограниченной ответственностью "Комфорт"	8001005101	68.20.2	Забайкальский муниципальный район	49.650584, 117.329040
482	Муниципальный район «Забайкальский район»	76612000	ООО "ДВТГ-ТЕРМИНАЛ"	7505005758	52.1	674650, КРАЙ ЗАБАЙКАЛЬСКИЙ, Р-Н ЗАБАЙКАЛЬСКИЙ, ПГТ ЗАБАЙКАЛЬСК, УЛ. 1 МАЯ, Д.6, К.Д, КВ.1	49.665513, 117.312403
483	Муниципальный район «Забайкальский район»	76612000	ООО "ЛОКОТЕХ-СЕРВИС"	7704758153	52.21.1	Забайкальский муниципальный район	49.650584, 117.329040
484	Муниципальный район «Забайкальский район»	76612000	ООО "ТЛТ - Забайкальск"	7505008090	52.1	674650, КРАЙ ЗАБАЙКАЛЬСКИЙ, Р-Н ЗАБАЙКАЛЬСКИЙ, ПГТ ЗАБАЙКАЛЬСК, МКР МАПП, УЧ-К 6, СТР 1	49.639618, 117.379112
485	Муниципальный район «Забайкальский район»	76612000	ПАО "РОССЕТИ СИБИРЬ"	2460069527	35.11	Забайкальский муниципальный район	49.650584, 117.329040
486	Муниципальный район «Забайкальский район»	76612000	Публичное акционерное общество «Центр по перевозке грузов в контейнерах «ТрансКонтейнер»	7708591995	52.29	Забайкальский муниципальный район	49.650584, 117.329040
487	Каларский муниципальный округ Забайкальского края	76615000	ОАО "РЖД"	7708503727	49.1	Каларский муниципальный округ	56.797748, 118.271076
488	Каларский муниципальный округ Забайкальского края	76615000	Общество с ограниченной отвественностью "Байкальская горная компания"	7536097029	07.29.1	674159, КРАЙ ЗАБАЙКАЛЬСКИЙ, КАЛАРСКИЙ МУНИЦИПАЛЬНЫЙ ОКРУГ, П УДОКАН, УЛ.	56.758896, 118.313091
489	Каларский муниципальный округ Забайкальского края	76615000	Общество с ограниченной ответственностью "Механизированный комплекс БАМ"	7536059295	43.12	Каларский муниципальный округ	56.797748, 118.271076
490	Каларский муниципальный округ Забайкальского края	76615000	ООО "Арктические разработки"	7707261514	05.10.1	674150, КРАЙ ЗАБАЙКАЛЬСКИЙ, КАЛАРСКИЙ МУНИЦИПАЛЬНЫЙ ОКРУГ, С ЧАРА, УЛ. ЛЕСНАЯ, Д. 8	56.901646, 118.259371
491	Каларский муниципальный округ Забайкальского края	76615000	ООО "ГЕОСТРОЙ"	7722831864	41.2	Каларский муниципальный округ	56.797748, 118.271076
492	Каларский муниципальный округ Забайкальского края	76615000	ООО "СтройПроектСервис"	3812100526	41.2	Каларский муниципальный округ	56.797748, 118.271076
493	Каларский муниципальный округ Забайкальского края	76615000	Открытое акционерное общество Забайкальское горно-металлургическое предприятие "Забайкалстальинвест"	7506002527	07.1	674159, КРАЙ ЗАБАЙКАЛЬСКИЙ, КАЛАРСКИЙ МУНИЦИПАЛЬНЫЙ ОКРУГ, ПГТ НОВАЯ ЧАРА, УЛ. МАГИСТРАЛЬНАЯ, Д.20, К.А, КВ.4	56.796018, 118.275909
494	Каларский муниципальный округ Забайкальского края	76615000	СЛД "Новая Чара"	7704758153	52.21.1	Каларский муниципальный округ	56.797748, 118.271076

№ п/п	Муниципальное образование	Код ОКТМО	Наименование источника образования отходов	ИНН	ОКВЭД	Адрес источника образования отходов	Географические координаты (*)
495	Муниципальный район «Калганский район»	76618000	ИП "Медведева Виктория Васильевна"	7,507E+11	47.1	Край Забайкальский, Район Калганский, Село Кадая	50.933612, 119.291652
496	Муниципальный район «Калганский район»	76618000	ИП ВОРОСОВА ТАТЬЯНА ИЛЬИНИЧНА	750700042423	47.11	КРАЙ ЗАБАЙКАЛЬСКИЙ, РАЙОН КАЛГАНСКИЙ, СЕЛО КАДАЯ	50.933612, 119.291652
497	Муниципальный район «Калганский район»	76618000	ИП ФИЛИППОВА НУРИЯ ФАТЫХОВНА	750700907564	47.8	КРАЙ ЗАБАЙКАЛЬСКИЙ, РАЙОН КАЛГАНСКИЙ, СЕЛО КАДАЯ	50.933612, 119.291652
498	Муниципальный район «Калганский район»	76618000	КГУП "Автомобильные дороги Забайкалья"	7536002877	52.21.22	Калганский муниципальный район	50.924671, 118.891561
499	Муниципальный район «Калганский район»	76618000	МО МВД России "Приаргунский" для ПП по Калганскому району	7518002218	-	674310, КРАЙ ЗАБАЙКАЛЬСКИЙ, Р-Н ПРИАРГУНСКИЙ, ПГТ ПРИАРГУНСК, УЛ. ЛУГОВАЯ, Д.10	50.363949, 119.106007
500	Муниципальный район «Калганский район»	76618000	ООО "КАДАИНСКОЕ"	7507002223	35.29	674350, КРАЙ ЗАБАЙКАЛЬСКИЙ, Р-Н КАЛГАНСКИЙ, С КАДАЯ, УЛ. КОМАРОВА, Д. 18	50.933788, 119.30766
501	Муниципальный район «Калганский район»	76618000	ООО ГДК "НУРГОЛД"	2702092824	07.29.41	Калганский муниципальный район	50.924671, 118.891561
502	Муниципальный район «Калганский район»	76618000	ПАО "РОССЕТИ СИБИРЬ"	2460069527	35.11	Калганский муниципальный район	50.924671, 118.891561
503	Муниципальный район «Карымский район»	76620000	Общество с ограниченной ответственностью "РесурсТранс"	7714731464	49.4	Карымский муниципальный район	51.625575, 114.339007
504	Муниципальный район «Карымский район»	76620000	Индивидуальный предприниматель Лебедев Евгений Александрович	750800046439	49.41	Край Забайкальский, Район Карымский, Поселок городского типа Дарасун	51.650578, 113.966853
505	Муниципальный район «Карымский район»	76620000	ОАО "РЖД"	7708503727	49.1	Карымский муниципальный район	51.625575, 114.339007
506	Муниципальный район «Карымский район»	76620000	Общество с ограниченной ответственностью "Коммунальник плюс"	7508007175	35.30.14	673302, КРАЙ ЗАБАЙКАЛЬСКИЙ, Р-Н КАРЫМСКИЙ, ПГТ КАРЫМСКОЕ, УЛ. БУГРОВАЯ, Д. 9	51.630456, 114.348816
507	Муниципальный район «Карымский район»	76620000	Общество с ограниченной ответственностью "Тепловик"	7508005996	35.30.14	673300, КРАЙ ЗАБАЙКАЛЬСКИЙ, Р-Н КАРЫМСКИЙ, ПГТ КАРЫМСКОЕ, УЛ. ЗАВОДСКАЯ, Д.6	51.627974, 114.321004
508	Муниципальный район «Карымский район»	76620000	Общество с ограниченной ответственностью «Забайкальская теплоснабжающая организация»	7508007048	35.29	673300, КРАЙ ЗАБАЙКАЛЬСКИЙ, Р-Н КАРЫМСКИЙ, ПГТ КАРЫМСКОЕ, УЛ. НАГОРНАЯ, Д. 12Б	51.633005, 114.342762
509	Муниципальный район «Карымский район»	76620000	ООО "Стройкомплект"	7508006005	23.32	673311, КРАЙ ЗАБАЙКАЛЬСКИЙ, Р-Н КАРЫМСКИЙ, ПГТ ДАРАСУН, УЛ. 1-Я ШАХТЕРСКАЯ, Д.40В	51.626861, 113.969637
510	Муниципальный район «Карымский район»	76620000	ООО "ТТР"	7508007418	35.29	673310, КРАЙ ЗАБАЙКАЛЬСКИЙ, Р-Н КАРЫМСКИЙ, ПГТ ДАРАСУН, УЛ. ПОЧТОВАЯ, Д. 4, КВ. 60	51.665322, 113.98393
511	Муниципальный район «Карымский район»	76620000	ПАО "РОССЕТИ СИБИРЬ"	2460069527	35.11	Карымский муниципальный район	51.625575, 114.339007
512	Муниципальный район «Карымский район»	76620000	ПЧМ-6	7708503727	49.1	Карымский муниципальный район	51.625575, 114.339007

№ п/п	Муниципальное образование	Код ОКТМО	Наименование источника образования отходов	ИНН	ОКВЭД	Адрес источника образования отходов	Географические координаты (*)
513	Муниципальный район «Карымский район»	76620000	СО"Карымская" Филиал "Дальневосточный" ООО "ЛокоТех-Сервис"	7704758153	52.21.1	Карымский муниципальный район	51.625575, 114.339007
514	Муниципальный район «Карымский район»	76620000	ФЕДЕРАЛЬНОЕ ГОСУДАРСТВЕННОЕ КАЗЕННОЕ УЧРЕЖДЕНИЕ КОМБИНАТ "БАЙКАЛ" УПРАВЛЕНИЯ ФЕДЕРАЛЬНОГО АГЕНСТВА ПО ГОСУДАРСТВЕННЫМ РЕЗЕРВАМ ПО ДАЛЬНЕВОСТОЧНОМУ ФЕДЕРАЛЬНОМУ ОКРУГУ	7508002850	52.1	673300, КРАЙ ЗАБАЙКАЛЬСКИЙ, Р-Н КАРЫМСКИЙ, ПГТ КАРЫМСКОЕ, УЛ. ЧИТИНСКАЯ, Д. 5	51.620817, 114.320079
515	Муниципальный район «Карымский район»	76620000	ФЕДЕРАЛЬНОЕ КАЗЕННОЕ УЧРЕЖДЕНИЕ "ИСПРАВИТЕЛЬНАЯ КОЛОНИЯ № 2 УПРАВЛЕНИЯ ФЕДЕРАЛЬНОЙ СЛУЖБЫ ИСПОЛНЕНИЯ НАКАЗАНИЙ ПО ЗАБАЙКАЛЬСКОМУ КРАЮ"	7508002402	84.23.4	673327, КРАЙ ЗАБАЙКАЛЬСКИЙ, Р-Н КАРЫМСКИЙ, С ШАРА-ГОРОХОН	51.401159, 113.878917
516	Муниципальный район «Карымский район»	76620000	ФЕДЕРАЛЬНОЕ КАЗЕННОЕ УЧРЕЖДЕНИЕ "ИСПРАВИТЕЛЬНАЯ КОЛОНИЯ № 8 УПРАВЛЕНИЯ ФЕДЕРАЛЬНОЙ СЛУЖБЫ ИСПОЛНЕНИЯ НАКАЗАНИЙ ПО ЗАБАЙКАЛЬСКОМУ КРАЮ"	7508002392	84.23.4	673300, КРАЙ ЗАБАЙКАЛЬСКИЙ, Р-Н КАРЫМСКИЙ, ПГТ КАРЫМСКОЕ, УЛ. КРАСНОАРМЕЙСКАЯ, Д.10	51.63419, 114.339725
517	Муниципальный район «Карымский район»	76620000	ФЕДЕРАЛЬНОЕ КАЗЕННОЕ УЧРЕЖДЕНИЕ "КОЛОНИЯ-ПОСЕЛЕНИЕ № 6 УПРАВЛЕНИЯ ФЕДЕРАЛЬНОЙ СЛУЖБЫ ИСПОЛНЕНИЯ НАКАЗАНИЙ ПО ЗАБАЙКАЛЬСКОМУ КРАЮ"	7508003004	84.23.4	673327, КРАЙ ЗАБАЙКАЛЬСКИЙ, Р-Н КАРЫМСКИЙ, С ТЫРГЕТУЙ	51.445325, 113.789498
518	Муниципальный район «Красночикойский район»	76622000	АО "ПОЧТА РОССИИ"	7724490000	53.1	Красночикойский муниципальный район	50.363938, 108.755609
519	Муниципальный район «Красночикойский район»	76622000	ИП Бондарь С.И.	750900002925	47.11	КРАЙ ЗАБАЙКАЛЬСКИЙ, РАЙОН КРАСНОЧИКОЙСКИЙ, СЕЛО КРАСНЫЙ ЧИКОЙ	50.363943, 108.755618
520	Муниципальный район «Красночикойский район»	76622000	ИП Козаев О.Ш.	750900037050	01.1	КРАЙ ЗАБАЙКАЛЬСКИЙ, РАЙОН КРАСНОЧИКОЙСКИЙ, СЕЛО ЗАХАРОВО	50.538606, 109.384223
521	Муниципальный район «Красночикойский район»	76622000	ИП Соболев А.Е.	753100816455	02.20	Край Забайкальский, Район Красночикойский, Село Красный Чикой	50.363943, 108.755618
522	Муниципальный район «Красночикойский район»	76622000	ИП Ткачук А.С.	753707150857	16.10	КРАЙ ЗАБАЙКАЛЬСКИЙ, РАЙОН КРАСНОЧИКОЙСКИЙ, НАСЕЛЕННЫЙ ПУНКТ ПРИИСК БОЛЬШАЯ РЕЧКА	50.132868, 108.466091
523	Муниципальный район «Красночикойский район»	76622000	ИП Ткачук Г.И.	750900046993	47.11	Край Забайкальский, Район Красночикойский, Населенный пункт Прииск Большая Речка	50.132868, 108.466091
524	Муниципальный район «Красночикойский район»	76622000	Общество с ограниченной ответственностью "Вертикаль"	7509004748	07.29.41	673060, КРАЙ ЗАБАЙКАЛЬСКИЙ, Р-Н КРАСНОЧИКОЙСКИЙ, С КРАСНЫЙ ЧИКОЙ, УЛ. ОКТЯБРЬСКАЯ, Д.17	50.363599, 108.76364

№ п/п	Муниципальное образование	Код ОКТМО	Наименование источника образования отходов	ИНН	ОКВЭД	Адрес источника образования отходов	Географические координаты (*)
525	Муниципальный район «Красночикойский район»	76622000	Общество с ограниченной ответственностью "Глория"	7509005237	07.29.41	673056, КРАЙ ЗАБАЙКАЛЬСКИЙ, Р-Н КРАСНОЧИКОЙСКИЙ, С ХИЛКОТОЙ, УЧАСТОК В 3 ОТ ОРИЕНТ НА Ю-В	49.919141, 108.080786
526	Муниципальный район «Красночикойский район»	76622000	ОБЩЕСТВО С ОГРАНИЧЕННОЙ ОТВЕТСТВЕННОСТЬЮ "ЗАБРЕГИОНГАЗ"	7536057587	06.20	Красночикойский муниципальный район	50.363938, 108.755609
527	Муниципальный район «Красночикойский район»	76622000	ОБЩЕСТВО С ОГРАНИЧЕННОЙ ОТВЕТСТВЕННОСТЬЮ "МЕРКУРИЙ"	7536146692	07.29.41	Красночикойский муниципальный район	50.363938, 108.755609
528	Муниципальный район «Красночикойский район»	76622000	Общество с ограниченной ответственностью «Старательская артель «Тайга»»	7509003670	07.29.41	673060, КРАЙ ЗАБАЙКАЛЬСКИЙ, Р-Н КРАСНОЧИКОЙСКИЙ, С КРАСНЫЙ ЧИКОЙ, УЛ. ПЕРВОМАЙСКАЯ, Д.161	50.359444, 108.736744
529	Муниципальный район «Красночикойский район»	76622000	ОМВД РОССИИ ПО КРАСНОЧИКОЙСКОМУ РАЙОНУ	7509004995	84.24	673060, КРАЙ ЗАБАЙКАЛЬСКИЙ, Р-Н КРАСНОЧИКОЙСКИЙ, С КРАСНЫЙ ЧИКОЙ, УЛ.	50.361788, 108.749734
530	Муниципальный район «Красночикойский район»	76622000	ООО "Гермес"	7531004246	02.20	Красночикойский муниципальный район	50.363938, 108.755609
531	Муниципальный район «Красночикойский район»	76622000	ООО "Горлинка"	7509003215	02.20	673060, КРАЙ ЗАБАЙКАЛЬСКИЙ, Р-Н КРАСНОЧИКОЙСКИЙ, С КРАСНЫЙ ЧИКОЙ, УЛ. КОММУНАЛЬНАЯ, Д.1	50.365673, 108.753983
532	Муниципальный район «Красночикойский район»	76622000	ООО "РАЗРЕЗУГОЛЬ"	3808232022	05.20.11	673075, КРАЙ ЗАБАЙКАЛЬСКИЙ, Р-Н КРАСНОЧИКОЙСКИЙ, С ЧЕРЕМХОВО, ТЕР ТОР ЗАБАЙКАЛЬЕ	50.57947, 110.157026
533	Муниципальный район «Красночикойский район»	76622000	ООО "Рассвет"	7509005029	02.10	673053, КРАЙ ЗАБАЙКАЛЬСКИЙ, Р-Н КРАСНОЧИКОЙСКИЙ, С БОЛЬШАЯ РЕЧКА, НАГОРНАЯ, Д.8, КВ.2А	50.576421, 109.981665
534	Муниципальный район «Красночикойский район»	76622000	ООО "ТУРМАЛХАН"	7509005117	08.99.31	673075, КРАЙ ЗАБАЙКАЛЬСКИЙ, Р-Н КРАСНОЧИКОЙСКИЙ, С БОЛЬШАЯ РЕЧКА, УЛ. ЦЕНТРАЛЬНАЯ, Д. 2	50.577096, 109.983094
535	Муниципальный район «Красночикойский район»	76622000	ООО "Чикой лес"	7509004755	16.10	673060, КРАЙ ЗАБАЙКАЛЬСКИЙ, Р-Н КРАСНОЧИКОЙСКИЙ, С КРАСНЫЙ ЧИКОЙ, УЛ. ПАРТИЗАНСКАЯ, Д.83	50.369287, 108.751557
536	Муниципальный район «Красночикойский район»	76622000	ООО "ЧикойКоммуналБизнес"	7509004963	35.29	673060, КРАЙ ЗАБАЙКАЛЬСКИЙ, Р-Н КРАСНОЧИКОЙСКИЙ, С КРАСНЫЙ ЧИКОЙ, УЛ. ПЕРВОМАЙСКАЯ, Д.57А	50.363236, 108.755798
537	Муниципальный район «Красночикойский район»	76622000	ООО "ЭНЕРГИЯ"	7509005163	35.30.1	673060, КРАЙ ЗАБАЙКАЛЬСКИЙ, Р-Н КРАСНОЧИКОЙСКИЙ, С КРАСНЫЙ ЧИКОЙ, УЛ. АВИАЦИОННАЯ, Д. 28, КВ. 2	50.369247, 108.754773

№ п/п	Муниципальное образование	Код ОКТМО	Наименование источника образования отходов	ИНН	ОКВЭД	Адрес источника образования отходов	Географические координаты (*)
538	Муниципальный район «Красночикойский район»	76622000	ООО «Континент»	7531004870	02.20	673060, КРАЙ ЗАБАЙКАЛЬСКИЙ, Р-Н КРАСНОЧИКОЙСКИЙ, С КРАСНЫЙ ЧИКОЙ, УЛ. ПЕРВОМАЙСКАЯ, Д. 72, ОФИС 16	50.362806, 108.751557
539	Муниципальный район «Красночикойский район»	76622000	ПАО "РОССЕТИ СИБИРЬ"	2460069527	35.11	Красночикойский муниципальный район	50.363938, 108.755609
540	Муниципальный район «Красночикойский район»	76622000	ПК "А/С "ДАУРИЯ"	7507000811	07.29.41	Красночикойский муниципальный район	50.363938, 108.755609
541	Муниципальный район «Красночикойский район»	76622000	ФГБУ "УПРАВЛЕНИЕ "ЗАБАЙКАЛМЕЛИОВОДХОЗ"	7534001701	84.11.12	Красночикойский муниципальный район	50.363938, 108.755609
542	Муниципальный район «Кыринский район»	76624000	ООО ГК "ЗОЛОТОРОС"	7536153202	07.29.4	Кыринский муниципальный район	49.577996, 111.974048
543	Муниципальный район «Кыринский район»	76624000	ПАО "РОССЕТИ СИБИРЬ"	2460069527	35.11	Кыринский муниципальный район	49.577996, 111.974048
544	Муниципальный район «Кыринский район»	76624000	ФГКУ "Пограничное управление ФСБ России по Забайкальскому краю"	7536061093	84.24	Кыринский муниципальный район	49.577996, 111.974048
545	Муниципальный район «Кыринский район»	76624000	ФЕДЕРАЛЬНОЕ ГОСУДАРСТВЕННОЕ БЮДЖЕТНОЕ УЧРЕЖДЕНИЕ "СОХОНДИНСКИЙ ГОСУДАРСТВЕННЫЙ ПРИРОДНЫЙ БИОСФЕРНЫЙ ЗАПОВЕДНИК",	7510000089	91.04	674250, КРАЙ ЗАБАЙКАЛЬСКИЙ, Р-Н КЫРИНСКИЙ, С КЫРА, УЛ. ЧЕРКАСОВА, Д.1	49.583983, 111.979357
546	Муниципальный район «Могойтуйский район»	76625000	Акционерное общество "Могойтуйская МСО"	8003021109	41.2	687420, КРАЙ ЗАБАЙКАЛЬСКИЙ, Р-Н МОГОЙТУЙСКИЙ, ПГТ МОГОЙТУЙ, УЛ. ПЕРВОМАЙСКАЯ, Д.33	51.273835, 114.941794
547	Муниципальный район «Могойтуйский район»	76625000	Государственное учреждение социального обслуживания «Могойтуйский комплексный центр социального обслуживания населения «Элбэг» Забайкальского края	8003024572	87.9	687420, КРАЙ ЗАБАЙКАЛЬСКИЙ, Р-Н МОГОЙТУЙСКИЙ, ПГТ МОГОЙТУЙ, УЛ. КООПЕРАТИВНАЯ, Д.5	51.28036, 114.929999
548	Муниципальный район «Могойтуйский район»	76625000	ИП Жамсаранов Пурбо Гырылович	800300653274	35.30.14	КРАЙ ЗАБАЙКАЛЬСКИЙ, РАЙОН МОГОЙТУЙСКИЙ, СЕЛО КУСОЧА	50.702879, 115.638851
549	Муниципальный район «Могойтуйский район»	76625000	МО МВД "Агинский" для ПП по Могойтуйскому району	8001004080	-	687000, КРАЙ ЗАБАЙКАЛЬСКИЙ, Р-Н АГИНСКИЙ, ПГТ АГИНСКОЕ, УЛ. КОМСОМОЛЬСКАЯ, Д. 29	51.109137, 114.540175
550	Муниципальный район «Могойтуйский район»	76625000	ОАО "РЖД"	7708503727	49.1	Могойтуйский муниципальный район	51.281644, 114.929604
551	Муниципальный район «Могойтуйский район»	76625000	Общество с ограниченной ответственностью "Комфорт"	8001005101	68.20.2	Могойтуйский муниципальный район	51.281644, 114.929604
552	Муниципальный район «Могойтуйский район»	76625000	Общество с ограниченной ответственностью "Могойтуйские теплосети"	8003039441	35.29	687420, КРАЙ ЗАБАЙКАЛЬСКИЙ, Р-Н МОГОЙТУЙСКИЙ, ПГТ МОГОЙТУЙ, УЛ. САЯНСКАЯ, Б/Н	51.287334, 114.937294

№ п/п	Муниципальное образование	Код ОКТМО	Наименование источника образования отходов	ИНН	ОКВЭД	Адрес источника образования отходов	Географические координаты (*)
553	Муниципальный район «Могойтуйский район»	76625000	ОБЩЕСТВО С ОГРАНИЧЕННОЙ ОТВЕТСТВЕННОСТЬЮ "ТИТАН ПЛЮС"	8003039917	-	687000, КРАЙ ЗАБАЙКАЛЬСКИЙ, Р-Н МОГОЙТУЙСКИЙ, С ОРТУЙ, УЛ. ЛЕНИНА, Д.34, К.А	50.813591, 115.627721
554	Муниципальный район «Могойтуйский район»	76625000	ООО "Агроэликс"	8003038857	10.6	687420, КРАЙ ЗАБАЙКАЛЬСКИЙ, Р-Н МОГОЙТУЙСКИЙ, ПГТ МОГОЙТУЙ, УЛ. ЖЕЛЕЗНОДОРОЖНАЯ, Д.1, К.А	51.28361, 114.919633
555	Муниципальный район «Могойтуйский район»	76625000	ООО "ВТОРЧЕРМЕТ"	8003040077	38.32.3	687420, КРАЙ ЗАБАЙКАЛЬСКИЙ, Р-Н МОГОЙТУЙСКИЙ, ПГТ МОГОЙТУЙ, УЛ. ЖЕЛЕЗНОДОРОЖНАЯ, Д.1	51.283853, 114.917854
556	Муниципальный район «Могойтуйский район»	76625000	ООО "ИВУШКА"	8003040006	35.30.11	687434, КРАЙ ЗАБАЙКАЛЬСКИЙ, Р-Н МОГОЙТУЙСКИЙ, С БОРЖИГАНТАЙ, УЛ. ЛЕНИНА, Д.29, К.Б	51.214684, 115.848805
557	Муниципальный район «Могойтуйский район»	76625000	ООО "ТЕПЛОМАКС"	8003039748	35.30.14	687000, КРАЙ ЗАБАЙКАЛЬСКИЙ, Р-Н МОГОЙТУЙСКИЙ, С ДОГОЙ, УЛ. БАТОЖАБАЯ, Д.21	51.354515, 114.662535
558	Муниципальный район «Могойтуйский район»	76625000	ПАО "РОССЕТИ СИБИРЬ"	2460069527	35.11	Могойтуйский муниципальный район	51.281644, 114.929604
559	Муниципальный район «Могочинский район»	76626000	Общество с ограниченной ответственностью "РесурсТранс"	7714731464	49.4	Могочинский муниципальный район	53.736206, 119.766080
560	Муниципальный район «Могочинский район»	76626000	АКЦИОНЕРНОЕ ОБЩЕСТВО "РУДНИК АЛЕКСАНДРОВСКИЙ"	7512004995	07.29.41	673742, КРАЙ ЗАБАЙКАЛЬСКИЙ, Р-Н МОГОЧИНСКИЙ, П ДАВЕНДА	53.553796, 119.317686
561	Муниципальный район «Могочинский район»	76626000	АО "ЗАПАДНАЯ-КЛЮЧИ"	7512003818	07.29.41	673741, КРАЙ ЗАБАЙКАЛЬСКИЙ, Р-Н МОГОЧИНСКИЙ, ПГТ КЛЮЧЕВСКИЙ, УЛ. ЛЕСНАЯ, Д.2	53.533945, 119.451975
562	Муниципальный район «Могочинский район»	76626000	АО "СП "ЭНЕРГОСЕТЬСТРОЙ"	7725643883	43.21	Могочинский муниципальный район	53.736206, 119.766080
563	Муниципальный район «Могочинский район»	76626000	АО "ТРУД"	3812035570	42.11	Могочинский муниципальный район	53.736206, 119.766080
564	Муниципальный район «Могочинский район»	76626000	МО МВД РОССИИ "МОГОЧИНСКИЙ"	7512001433	84.24	673732, КРАЙ ЗАБАЙКАЛЬСКИЙ, Р-Н МОГОЧИНСКИЙ, Г. МОГОЧА, УЛ. КОМСОМОЛЬСКАЯ, Д.27	53.731316, 119.761876
565	Муниципальный район «Могочинский район»	76626000	Могочинский отряд филиала ФГП ВО ЖДТ России на Забайкальской ж.д.	7701330105	84.24	Могочинский муниципальный район	53.736206, 119.766080
566	Муниципальный район «Могочинский район»	76626000	МЧ-1	7708503727	52.24	Могочинский муниципальный район	53.736206, 119.766080
567	Муниципальный район «Могочинский район»	76626000	ОАО "РЖД"	7708503727	49.1	Могочинский муниципальный район	53.736206, 119.766080
568	Муниципальный район «Могочинский район»	76626000	Общество с ограниченной ответственностью "Алхея"	7512005389	07.29.41	673750, КРАЙ ЗАБАЙКАЛЬСКИЙ, Р-Н МОГОЧИНСКИЙ, ПГТ КСЕНЬЕВКА, УЛ. ВОСТОЧНАЯ, Д.5	53.556866, 118.74289
569	Муниципальный район «Могочинский район»	76626000	Общество с ограниченной ответственностью "Бирюса"	7512000535	68.2	673732, КРАЙ ЗАБАЙКАЛЬСКИЙ, Р-Н МОГОЧИНСКИЙ, Г. МОГОЧА, УЛ. ЧИТИНСКАЯ, Д.64Б	53.727481, 119.784154

№ п/п	Муниципальное образование	Код ОКТМО	Наименование источника образования отходов	ИНН	ОКВЭД	Адрес источника образования отходов	Географические координаты (*)
570	Муниципальный район «Могочинский район»	76626000	Общество с ограниченной ответственностью "Восточная ГРЭ"	7512003864	71.12.3	673750, КРАЙ ЗАБАЙКАЛЬСКИЙ, Р-Н МОГОЧИНСКИЙ, ПГТ КСЕНЬЕВКА, УЛ. ВОСТОЧНАЯ, Д.5	53.556866, 118.74289
571	Муниципальный район «Могочинский район»	76626000	Общество с ограниченной ответственностью "Гарантия"	7536155633	35.30.14	Могочинский муниципальный район	53.736206, 119.766080
572	Муниципальный район «Могочинский район»	76626000	Общество с ограниченной ответственностью "Дальневосточная компания цветных металлов"	7713553770	07.29.41	673771, КРАЙ ЗАБАЙКАЛЬСКИЙ, Р-Н МОГОЧИНСКИЙ, П/СТ КИСЛЫЙ КЛЮЧ	53.706433, 119.12983
573	Муниципальный район «Могочинский район»	76626000	Общество с ограниченной ответственностью "Золотодобывающая компания "Урюм"	7512000863	07.29.41	673732, КРАЙ ЗАБАЙКАЛЬСКИЙ, РАЙОН МОГОЧИНСКИЙ, ГОРОД МОГОЧА, УЛИЦА МАЛОКРЕСТЬЯНСКАЯ, 19	53.741739, 119.748814
574	Муниципальный район «Могочинский район»	76626000	ОБЩЕСТВО С ОГРАНИЧЕННОЙ ОТВЕТСТВЕННОСТЬЮ "ИТАКИНСКАЯ ЗОЛОТОДОБЫВАЮЩАЯ КОМПАНИЯ"	7512005974	07.29.4	673771, КРАЙ ЗАБАЙКАЛЬСКИЙ, Р-Н МОГОЧИНСКИЙ, П/СТ КИСЛЫЙ КЛЮЧ	53.706433, 119.12983
575	Муниципальный район «Могочинский район»	76626000	Общество с ограниченной ответственностью "Королевское"	7512005237	07.29.41	673750, КРАЙ ЗАБАЙКАЛЬСКИЙ, Р-Н МОГОЧИНСКИЙ, ПГТ КСЕНЬЕВКА, УЛ. ВОСТОЧНАЯ, Д.5	53.556866, 118.74289
576	Муниципальный район «Могочинский район»	76626000	Общество с ограниченной ответственностью "Руспром"	7536143701	07.29	Могочинский муниципальный район	53.736206, 119.766080
577	Муниципальный район «Могочинский район»	76626000	Общество с ограниченной ответственностью "Светлый Альянс+"	7536156637	07.29.41	Могочинский муниципальный район	53.736206, 119.766080
578	Муниципальный район «Могочинский район»	76626000	Общество с ограниченной ответственностью "Яблоневое"	7512006181	07.29.41	673750, КРАЙ ЗАБАЙКАЛЬСКИЙ, Р-Н МОГОЧИНСКИЙ, ПГТ КСЕНЬЕВКА, УЛ. ВОСТОЧНАЯ, Д. 5	53.556866, 118.74289
579	Муниципальный район «Могочинский район»	76626000	Общество с ограниченной ответственностью «АВТОТРАК»	7536150360	07.29.41	Могочинский муниципальный район	53.736206, 119.766080
580	Муниципальный район «Могочинский район»	76626000	ООО "Восток"	7512000253	47.3	673732, КРАЙ ЗАБАЙКАЛЬСКИЙ, Р-Н МОГОЧИНСКИЙ, Г. МОГОЧА, УЛ. КЛУБНАЯ, Д. 2	53.737042, 119.761651
581	Муниципальный район «Могочинский район»	76626000	ООО "Гранит"	7512005124	07.29.41	673741, КРАЙ ЗАБАЙКАЛЬСКИЙ, РАЙОН МОГОЧИНСКИЙ, ПОСЕЛОК ГОРОДСКОГО ТИПА КЛЮЧЕВСКИЙ, УЛИЦА АЛЕКСЕЕВСКАЯ, ДОМ 1	53.533945, 119.451975
582	Муниципальный район «Могочинский район»	76626000	ООО "ЗабГеоПроект"	7536172460	07.29.41	Могочинский муниципальный район	53.736206, 119.766080
583	Муниципальный район «Могочинский район»	76626000	ООО "ЛОКОТЕХ-СЕРВИС"	7704758153	52.21.1	Могочинский муниципальный район	53.736206, 119.766080
584	Муниципальный район «Могочинский район»	76626000	ООО "ПИОНЕР"	7536155440	07.29.41	673730, КРАЙ ЗАБАЙКАЛЬСКИЙ, Р-Н Могочинский, Г. Могоча, УЛ. ШКОЛЬНАЯ, Д. 19	53.740845, 119.769152
585	Муниципальный район «Могочинский район»	76626000	ООО "ТСК"	7512005325	35.30.14	673750, КРАЙ ЗАБАЙКАЛЬСКИЙ, Р-Н МОГОЧИНСКИЙ, ПГТ КСЕНЬЕВКА, УЛ. КАМЕРОНА, Д.6	53.559642, 118.71974

№ п/п	Муниципальное образование	Код ОКТМО	Наименование источника образования отходов	ИНН	ОКВЭД	Адрес источника образования отходов	Географические координаты (*)
586	Муниципальный район «Могочинский район»	76626000	ООО ГК "АЛЕКСАНДРОВСКОЕ"	7536127202	07.29	673741, КРАЙ ЗАБАЙКАЛЬСКИЙ, Р-Н Могочинский, ПГТ. Ключевский, УЛ. ЗАРЕЧНАЯ, Д. 46	53.537434, 119.443126
587	Муниципальный район «Могочинский район»	76626000	ПАО "КСЕНЬЕВСКИЙ ПРИИСК"	7512000197	07.29.41	673750, КРАЙ ЗАБАЙКАЛЬСКИЙ, Р-Н МОГОЧИНСКИЙ, ПГТ КСЕНЬЕВКА, УЛ. ПРИИСКОВАЯ, Д. 6	53.561658, 118.731723
588	Муниципальный район «Могочинский район»	76626000	ПАО "РОССЕТИ СИБИРЬ"	2460069527	35.11	Могочинский муниципальный район	53.736206, 119.766080
589	Муниципальный район «Город Краснокаменск и Краснокаменский район»	76621000	Акционерное общество "РУСБУРМАШ"	7713190205	43.13	Муниципальный район Город Краснокаменск и Краснокаменский район	50.093720, 118.033256
590	Муниципальный район «Город Краснокаменск и Краснокаменский район»	76621000	Индивидуальный предприниматель Куликов Евгений Николаевич	753001733110	45.2	КРАЙ ЗАБАЙКАЛЬСКИЙ, РАЙОН КРАСНОКАМЕНСКИЙ, ГОРОД КРАСНОКАМЕНСК	50.098683, 118.034146
591	Муниципальный район «Город Краснокаменск и Краснокаменский район»	76621000	Индивидуальный предприниматель Купченко Надежда Ивановна	753000001963	46.3	КРАЙ ЗАБАЙКАЛЬСКИЙ, РАЙОН КРАСНОКАМЕНСКИЙ, ГОРОД КРАСНОКАМЕНСК	50.098683, 118.034146
592	Муниципальный район «Город Краснокаменск и Краснокаменский район»	76621000	Индивидуальный предприниматель Рябуха Александр Владимирович	753605663176	10.71	КРАЙ ЗАБАЙКАЛЬСКИЙ, РАЙОН КРАСНОКАМЕНСКИЙ, ГОРОД КРАСНОКАМЕНСК	50.098683, 118.034146
593	Муниципальный район «Город Краснокаменск и Краснокаменский район»	76621000	Индивидуальный предприниматель Тимофеев Геннадий Викторович	753000223691	47.3	КРАЙ ЗАБАЙКАЛЬСКИЙ, РАЙОН КРАСНОКАМЕНСКИЙ, ГОРОД КРАСНОКАМЕНСК	50.098683, 118.034146
594	Муниципальный район «Город Краснокаменск и Краснокаменский район»	76621000	ИП Наймушин В.Е.	753000098190	45.32	КРАЙ ЗАБАЙКАЛЬСКИЙ, ГОРОД КРАСНОКАМЕНСК	50.098683, 118.034146
595	Муниципальный район «Город Краснокаменск и Краснокаменский район»	76621000	КГУП "Автомобильные дороги Забайкалья"	7536002877	52.21.22	Муниципальный район Город Краснокаменск и Краснокаменский район	50.093720, 118.033256
596	Муниципальный район «Город Краснокаменск и Краснокаменский район»	76621000	МКП "ДорСервис"	7530013431	52.21	674674, КРАЙ ЗАБАЙКАЛЬСКИЙ, Р-Н КРАСНОКАМЕНСКИЙ, Г. КРАСНОКАМЕНСК, ПР-Д ИНДУСТРИАЛЬНЫЙ, Д. 5	50.121999, 118.04444
597	Муниципальный район «Город Краснокаменск и Краснокаменский район»	76621000	ОАО "РЖД"	7708503727	49.1	Муниципальный район Город Краснокаменск и Краснокаменский район	50.093720, 118.033256
598	Муниципальный район «Город Краснокаменск и Краснокаменский район»	76621000	Общество с ограниченной ответственностью "Мясокомбинат "Даурский"	7530012558	10.13.1	674674, КРАЙ ЗАБАЙКАЛЬСКИЙ, Р-Н Краснокаменский, Г. Краснокаменск, ТЕР. АВТОДОРОГА N 46, Д. 10	50.107275, 118.027247
599	Муниципальный район «Город Краснокаменск и Краснокаменский район»	76621000	Общество с ограниченной ответственностью "Теплосбыт"	7530013777	35.30.1	674697, КРАЙ ЗАБАЙКАЛЬСКИЙ, Р-Н КРАСНОКАМЕНСКИЙ, П ЦЕЛИННЫЙ, УЛ. ЦЕНТРАЛЬНАЯ, Д.36	50.264171, 118.115973

№ п/п	Муниципальное образование	Код ОКТМО	Наименование источника образования отходов	ИНН	ОКВЭД	Адрес источника образования отходов	Географические координаты (*)
600	Муниципальный район «Город Краснокаменск и Краснокаменский район»	76621000	ОБЩЕСТВО С ОГРАНИЧЕННОЙ ОТВЕТСТВЕННОСТЬЮ ПРОИЗВОДСТВЕННО-КОММЕРЧЕСКОЕ ПРЕДПРИЯТИЕ "СОЮЗ И К"	7530005159	46.71.2	674673, КРАЙ ЗАБАЙКАЛЬСКИЙ, Р-Н КРАСНОКАМЕНСКИЙ, Г. КРАСНОКАМЕНСК, МКР ВОСТОЧНЫЙ, Д.12В	50.098603, 118.055103
601	Муниципальный район «Город Краснокаменск и Краснокаменский район»	76621000	ПАО "РОССЕТИ СИБИРЬ"	2460069527	35.11	Муниципальный район Город Краснокаменск и Краснокаменский район	50.093720, 118.033256
602	Муниципальный район «Город Краснокаменск и Краснокаменский район»	76621000	Публичное акционерное общество "Приаргунское производственное горно-химическое объединение"	7530000048	07.21.11	674673, КРАЙ ЗАБАЙКАЛЬСКИЙ, РАЙОН КРАСНОКАМЕНСКИЙ, ГОРОД КРАСНОКАМЕНСК, ПРОСПЕКТ СТРОИТЕЛЕЙ, ДОМ 11	50.101457, 118.040596
603	Муниципальный район «Город Краснокаменск и Краснокаменский район»	76621000	УМП ЖКУ	7530007886	68.32.1	674673, КРАЙ ЗАБАЙКАЛЬСКИЙ, Р-Н КРАСНОКАМЕНСКИЙ, Г. КРАСНОКАМЕНСК, ПР-КТ ВЕТЕРАНОВ, Д. 9	50.089455, 118.027319
604	Муниципальный район «Город Краснокаменск и Краснокаменский район»	76621000	УПФР В Г. КРАСНОКАМЕНСКЕ ЗАБАЙКАЛЬСКОГО КРАЯ (МЕЖРАЙОННОЕ)	7530012861	84.3	674674, КРАЙ ЗАБАЙКАЛЬСКИЙ, Р-Н КРАСНОКАМЕНСКИЙ, Г. КРАСНОКАМЕНСК, МКР 5-Й, Д. 505	50.097216, 118.029483
605	Муниципальный район «Город Краснокаменск и Краснокаменский район»	76621000	ФЕДЕРАЛЬНОЕ КАЗЕННОЕ УЧРЕЖДЕНИЕ "ИСПРАВИТЕЛЬНАЯ КОЛОНИЯ № 10 УПРАВЛЕНИЯ ФЕДЕРАЛЬНОЙ СЛУЖБЫ ИСПОЛНЕНИЯ НАКАЗАНИЙ ПО ЗАБАЙКАЛЬСКОМУ КРАЮ"	7530008054	84.23.4	674673, КРАЙ ЗАБАЙКАЛЬСКИЙ, Г. КРАСНОКАМЕНСК, МКР 0-Й	50.098683, 118.034146
606	Муниципальный район «Нерчинский район»	76628000	Администрация муниципального района "Нерчинский район" Забайкальского края	7513000739	84.11.3	673403, КРАЙ ЗАБАЙКАЛЬСКИЙ, Р-Н НЕРЧИНСКИЙ, Г. НЕРЧИНСК, УЛ. ШИЛОВА, Д.3	51.977136, 116.587858
607	Муниципальный район «Нерчинский район»	76628000	Администрация сельского поселения "Бишигинское" муниципального района "Нерчинский район" Забайкальского края	7513005529	84.11.35	673411, КРАЙ ЗАБАЙКАЛЬСКИЙ, Р-Н НЕРЧИНСКИЙ, С БИШИГИНО, УЛ. ШКОЛЬНАЯ, Д.2	51.853649, 116.445834
608	Муниципальный район «Нерчинский район»	76628000	Администрация сельского поселения "Зареченское" муниципального района "Нерчинский район" Забайкальского края	7513005487	84.11.35	673421, КРАЙ ЗАБАЙКАЛЬСКИЙ, Р-Н НЕРЧИНСКИЙ, П ЗАРЕЧНЫЙ, УЛ. НАБЕРЕЖНАЯ, Д.9	52.031081, 116.509309
609	Муниципальный район «Нерчинский район»	76628000	Администрация сельского поселения "Знаменское" муниципального района "Нерчинский район" Забайкальского края	7513005470	84.11.35	673423, КРАЙ ЗАБАЙКАЛЬСКИЙ, Р-Н НЕРЧИНСКИЙ, С ЗНАМЕНКА, УЛ. ШКОЛЬНАЯ, Д.5	52.17861, 116.289806
610	Муниципальный район «Нерчинский район»	76628000	Администрация сельского поселения "Зюльзинское" муниципального района "Нерчинский район" Забайкальского края	7513005462	84.11.35	673427, КРАЙ ЗАБАЙКАЛЬСКИЙ, Р-Н НЕРЧИНСКИЙ, С ЗЮЛЬЗЯ, ПЕР. СОВЕТСКИЙ, Д.4	52.538837, 116.212506
611	Муниципальный район «Нерчинский район»	76628000	АДМИНИСТРАЦИЯ СЕЛЬСКОГО ПОСЕЛЕНИЯ "ОЛИНСКОЕ"	7513005504	84.11.35	673426, КРАЙ ЗАБАЙКАЛЬСКИЙ, Р-Н НЕРЧИНСКИЙ, С ОЛИНСК, УЛ. РАБОЧАЯ, Д.7	52.393808, 116.21362
612	Муниципальный район «Нерчинский район»	76628000	Администрация сельского поселения "Пешковское" муниципального района "Нерчинский район"	7513005600	84.11.35	673412, КРАЙ ЗАБАЙКАЛЬСКИЙ, Р-Н НЕРЧИНСКИЙ, С ПЕШКОВО, УЛ. ЦЕНТРАЛЬНАЯ, Д.37	51.821935, 116.446104

№ п/п	Муниципальное образование	Код ОКТМО	Наименование источника образования отходов	ИНН	ОКВЭД	Адрес источника образования отходов	Географические координаты (*)
613	Муниципальный район «Нерчинский район»	76628000	Акционерное общество "Ново-Широкинский рудник"	7504001084	07.29.4	Нерчинский муниципальный район	51.959480, 116.585415
614	Муниципальный район «Нерчинский район»	76628000	ГУЗ "НЕРЧИНСКАЯ ЦРБ"	7513000922	86.1	673400, КРАЙ ЗАБАЙКАЛЬСКИЙ, Р-Н НЕРЧИНСКИЙ, Г. НЕРЧИНСК, УЛ. ПЕРВОМАЙСКАЯ, Д.1	51.970928, 116.59915
615	Муниципальный район «Нерчинский район»	76628000	Индивидуальный предприниматель Анциферова Людмила Ивановна	751300326310	10.71	КРАЙ ЗАБАЙКАЛЬСКИЙ, РАЙОН НЕРЧИНСКИЙ, ГОРОД НЕРЧИНСК	51.977058, 116.585693
616	Муниципальный район «Нерчинский район»	76628000	Индивидуальный предприниматель Бутина Елена Геннадьевна	751300032609	47.1	КРАЙ ЗАБАЙКАЛЬСКИЙ, РАЙОН НЕРЧИНСКИЙ, ГОРОД НЕРЧИНСК	51.977058, 116.585693
617	Муниципальный район «Нерчинский район»	76628000	Индивидуальный предприниматель Грибенко Екатерина Александровна	751300018805	47.1	КРАЙ ЗАБАЙКАЛЬСКИЙ, РАЙОН НЕРЧИНСКИЙ, ГОРОД НЕРЧИНСК	51.977058, 116.585693
618	Муниципальный район «Нерчинский район»	76628000	Индивидуальный предприниматель Дунаева Елена Валерьевна	751301795392	10.71.1	КРАЙ ЗАБАЙКАЛЬСКИЙ, РАЙОН НЕРЧИНСКИЙ, ГОРОД НЕРЧИНСК	51.977058, 116.585693
619	Муниципальный район «Нерчинский район»	76628000	Индивидуальный предприниматель Кузнецова Римма Евгеньевна	751303139460	68.2	Край Забайкальский, Район Нерчинский, Город Нерчинск	51.977058, 116.585693
620	Муниципальный район «Нерчинский район»	76628000	Индивидуальный предприниматель Лялигина Нина Тихоновна	751301197875	47.11	КРАЙ ЗАБАЙКАЛЬСКИЙ, РАЙОН НЕРЧИНСКИЙ, ГОРОД НЕРЧИНСК	51.977058, 116.585693
621	Муниципальный район «Нерчинский район»	76628000	Индивидуальный предприниматель Новиков Сергей Владимирович	751301809750	47.11.3	КРАЙ ЗАБАЙКАЛЬСКИЙ, РАЙОН НЕРЧИНСКИЙ, ГОРОД НЕРЧИНСК	51.977058, 116.585693
622	Муниципальный район «Нерчинский район»	76628000	Индивидуальный предприниматель Одинаев Хуршед Кандахорович	751303038359	46.31.1	КРАЙ ЗАБАЙКАЛЬСКИЙ, РАЙОН НЕРЧИНСКИЙ, ГОРОД НЕРЧИНСК	51.977058, 116.585693
623	Муниципальный район «Нерчинский район»	76628000	Индивидуальный предприниматель Терентьев Андрей Олегович	751300043209	47.11	КРАЙ ЗАБАЙКАЛЬСКИЙ, РАЙОН НЕРЧИНСКИЙ, ГОРОД НЕРЧИНСК	51.977058, 116.585693
624	Муниципальный район «Нерчинский район»	76628000	Индивидуальный предприниматель Тимофеев Геннадий Викторович	753000223691	47.3	Нерчинский муниципальный район	51.959480, 116.585415
625	Муниципальный район «Нерчинский район»	76628000	Индивидуальный предприниматель Цивинский Александр Иннокентьевич	751300028842	45.32	КРАЙ ЗАБАЙКАЛЬСКИЙ, РАЙОН НЕРЧИНСКИЙ, ГОРОД НЕРЧИНСК	51.977058, 116.585693
626	Муниципальный район «Нерчинский район»	76628000	ИП Морозов Анатолий Александрович	751300024750	47.11	КРАЙ ЗАБАЙКАЛЬСКИЙ, РАЙОН НЕРЧИНСКИЙ, ГОРОД НЕРЧИНСК	51.977058, 116.585693
627	Муниципальный район «Нерчинский район»	76628000	КГУП "Автомобильные дороги Забайкалья"	7536002877	52.21.22	Нерчинский муниципальный район	51.959480, 116.585415
628	Муниципальный район «Нерчинский район»	76628000	Крестьянское хозяйство "Элирон" Наделяева И.П	7513001179	47.11	673403, КРАЙ ЗАБАЙКАЛЬСКИЙ, Р-Н НЕРЧИНСКИЙ, Г. НЕРЧИНСК, УЛ. ПУШКИНСКАЯ, Д.78	51.985351, 116.560648
629	Муниципальный район «Нерчинский район»	76628000	Муниципальное бюджетное дошкольное образовательное учреждение детский сад с.	7513004042	85.11	673413, КРАЙ ЗАБАЙКАЛЬСКИЙ, Р-Н НЕРЧИНСКИЙ, С КАЛИНИНО, УЛ. СЕРГИНА, Д.6	51.898058, 116.656489
630	Муниципальный район «Нерчинский район»	76628000	Муниципальное бюджетное дошкольное образовательное учреждение детский сад № 6 г. Нерчинска	7513004444	85.11	673403, КРАЙ ЗАБАЙКАЛЬСКИЙ, Р-Н НЕРЧИНСКИЙ, Г. НЕРЧИНСК, УЛ. 294 МИНОМЕТНОГО ПОЛКА, Д.2	51.978917, 116.576782

№ п/п	Муниципальное образование	Код ОКТМО	Наименование источника образования отходов	ИНН	ОКВЭД	Адрес источника образования отходов	Географические координаты (*)
631	Муниципальный район «Нерчинский район»	76628000	Муниципальное бюджетное дошкольное образовательное учреждение детский сад общеразвивающего вида № 5 г. Нерчинска	7513004420	85.11	673403, КРАЙ ЗАБАЙКАЛЬСКИЙ, Р-Н НЕРЧИНСКИЙ, Г. НЕРЧИНСК, УЛ. ДОРОЖНАЯ, Д.10	51.990604, 116.522596
632	Муниципальный район «Нерчинский район»	76628000	Муниципальное бюджетное дошкольное образовательное учреждение детский сад с. Зюльзя	7513004155	85.11	673427, КРАЙ ЗАБАЙКАЛЬСКИЙ, Р-Н НЕРЧИНСКИЙ, С ЗЮЛЬЗЯ, УЛ. ПОГОДАЕВА, Д.12	52.529848, 116.207619
633	Муниципальный район «Нерчинский район»	76628000	Муниципальное бюджетное общеобразовательное учреждение основная общеобразовательная школа с. Зюльзикан	7513004349	85.12	673427, КРАЙ ЗАБАЙКАЛЬСКИЙ, Р-Н НЕРЧИНСКИЙ, С ЗЮЛЬЗИКАН, УЛ. СОВЕТСКАЯ, Д.25	52.673712, 116.283203
634	Муниципальный район «Нерчинский район»	76628000	Муниципальное бюджетное общеобразовательное учреждение средняя общеобразовательная школа с. Зюльзя	7513004331	85.14	673427, КРАЙ ЗАБАЙКАЛЬСКИЙ, Р-Н НЕРЧИНСКИЙ, С ЗЮЛЬЗЯ, УЛ. ПОГОДАЕВА, Д.6	52.532072, 116.20585
635	Муниципальный район «Нерчинский район»	76628000	Муниципальное унитарное предприятие "Угольный"	7513005695	52.24	673403, КРАЙ ЗАБАЙКАЛЬСКИЙ, Р-Н НЕРЧИНСКИЙ, Г. НЕРЧИНСК, УЛ. АЭРОПОРТ	52.002459, 116.549464
636	Муниципальный район «Нерчинский район»	76628000	МЧ-1	7708503727	52.24	Нерчинский муниципальный район	51.959480, 116.585415
637	Муниципальный район «Нерчинский район»	76628000	Общество с ограниченной ответственностью "Макнер"	7513005261	10.51	673403, КРАЙ ЗАБАЙКАЛЬСКИЙ, Р-Н НЕРЧИНСКИЙ, Г. НЕРЧИНСК, УЛ. ДЕКАБРИСТОВ, Д.2	51.954791, 116.584705
638	Муниципальный район «Нерчинский район»	76628000	Общество с ограниченной ответственностью «Нергеопром»	7513005938	07.29.41	673400, КРАЙ ЗАБАЙКАЛЬСКИЙ, РАЙОН НЕРЧИНСКИЙ, ГОРОД НЕРЧИНСК, УЛИЦА ОКТЯБРЬСКАЯ, ДОМ 124	51.995667, 116.556193
639	Муниципальный район «Нерчинский район»	76628000	ОБЩЕСТВО С ОГРАНИЧЕННОЙ ОТВЕТСТВЕННОСТЬЮ ПРОИЗВОДСТВЕННО-КОММЕРЧЕСКОЕ ПРЕДПРИЯТИЕ "СОЮЗ И К"	7530005159	46.71.2	Нерчинский муниципальный район	51.959480, 116.585415
640	Муниципальный район «Нерчинский район»	76628000	ОМВД России по Нерчинскому району	7513000129	-	673403, КРАЙ ЗАБАЙКАЛЬСКИЙ, Р-Н НЕРЧИНСКИЙ, Г. НЕРЧИНСК, УЛ. СОВЕТСКАЯ, Д.69	51.974479, 116.588927
641	Муниципальный район «Нерчинский район»	76628000	ПАО "РОССЕТИ СИБИРЬ"	2460069527	35.11	Нерчинский муниципальный район	51.959480, 116.585415
642	Муниципальный район «Нерчинский район»	76628000	ПАО "РОСТЕЛЕКОМ"	7707049388	61.1	Нерчинский муниципальный район	51.959480, 116.585415
643	Муниципальный район «Нерчинский район»	76628000	ФГБУ "УПРАВЛЕНИЕ "ЗАБАЙКАЛМЕЛИОВОДХОЗ"	7534001701	84.11.12	Нерчинский муниципальный район	51.959480, 116.585415
644	Муниципальный район «Нерчинский район»	76628000	ФЕДЕРАЛЬНОЕ КАЗЕННОЕ УЧРЕЖДЕНИЕ "ИСПРАВИТЕЛЬНАЯ КОЛОНИЯ № 1 УПРАВЛЕНИЯ ФЕДЕРАЛЬНОЙ СЛУЖБЫ ИСПОЛНЕНИЯ НАКАЗАНИЙ ПО ЗАБАЙКАЛЬСКОМУ КРАЮ"	7513002013	84.23.4	673402, КРАЙ ЗАБАЙКАЛЬСКИЙ, Р-Н НЕРЧИНСКИЙ, Г. НЕРЧИНСК, УЛ. ШИЛКИНСКАЯ, Д. 2	51.95615, 116.578722

№ п/п	Муниципальное образование	Код ОКТМО	Наименование источника образования отходов	ИНН	ОКВЭД	Адрес источника образования отходов	Географические координаты (*)
645	Муниципальный район «Нерчинский район»	76628000	ФЕДЕРАЛЬНОЕ КАЗЕННОЕ УЧРЕЖДЕНИЕ "ИСПРАВИТЕЛЬНАЯ КОЛОНИЯ № 11 УПРАВЛЕНИЯ ФЕДЕРАЛЬНОЙ СЛУЖБЫ ИСПОЛНЕНИЯ НАКАЗАНИЙ ПО ЗАБАЙКАЛЬСКОМУ КРАЮ"	7513000217	84.23.4	673403, КРАЙ ЗАБАЙКАЛЬСКИЙ, Р-Н НЕРЧИНСКИЙ, Г. НЕРЧИНСК, УЛ. ДЕКАБРИСТОВ, Д.42, К.Б	51.956694, 116.598988
646	Нерчинско-Заводский муниципальный округ Забайкальского края	76630000	МАУ "НЕРЧИНСКО-ЗАВОДСКИЙ ИНФОРМАЦИОННЫЙ ЦЕНТР"	7514001284	58	674370, КРАЙ ЗАБАЙКАЛЬСКИЙ, НЕРЧИНСКО-ЗАВОДСКИЙ МУНИЦИПАЛЬНЫЙ ОКРУГ, С НЕРЧИНСКИЙ ЗАВОД, УЛ. ЗВЕРЕВА, Д. 17	51.307777, 119.617004
647	Нерчинско-Заводский муниципальный округ Забайкальского края	76630000	Муниципальное предприятие Аптека N33	7514000153	47.73	674370, КРАЙ ЗАБАЙКАЛЬСКИЙ, НЕРЧИНСКО-ЗАВОДСКИЙ МУНИЦИПАЛЬНЫЙ ОКРУГ, С НЕРЧИНСКИЙ ЗАВОД, УЛ. БУЛГАКОВОЙ, Д.9	51.308954, 119.61854
648	Нерчинско-Заводский муниципальный округ Забайкальского края	76630000	Общество с ограниченной ответственностью "Мангазея Майнинг"	7514002841	07.29.41	Нерчинско-Заводский муниципальный округ	51.311758, 119.607266
649	Нерчинско-Заводский муниципальный округ Забайкальского края	76630000	ООО "Уров-Золото"	7514003161	07.29.41	674370, КРАЙ ЗАБАЙКАЛЬСКИЙ, НЕРЧИНСКО-ЗАВОДСКИЙ МУНИЦИПАЛЬНЫЙ ОКРУГ, С НЕРЧИНСКИЙ ЗАВОД, УЛ. КРАСНОАРМЕЙСКАЯ, Д.62	51.309151, 119.619852
650	Нерчинско-Заводский муниципальный округ Забайкальского края	76630000	ООО Прииск "Каракканский"	2808022922	13.20.41	674370, КРАЙ ЗАБАЙКАЛЬСКИЙ, НЕРЧИНСКО-ЗАВОДСКИЙ МУНИЦИПАЛЬНЫЙ ОКРУГ, С НЕРЧИНСКИЙ ЗАВОД, УЛ. КРАСНОАРМЕЙСКАЯ, Д. 62	51.309151, 119.619852
651	Нерчинско-Заводский муниципальный округ Забайкальского края	76630000	ПАО "РОССЕТИ СИБИРЬ"	2460069527	35.11	Нерчинско-Заводский муниципальный округ	51.311758, 119.607266
652	Муниципальный район «Оловяннинский район»	76632000	Общество с ограниченной ответственностью "РесурсТранс"	7714731464	49.4	Оловяннинский муниципальный район	50.942285, 115.575681
653	Муниципальный район «Оловяннинский район»	76632000	Акционерное общество "Оборонэнерго"	7704726225	35.11	Оловяннинский муниципальный район	50.942285, 115.575681
654	Муниципальный район «Оловяннинский район»	76632000	АО "ИНТЕР РАО-ЭЛЕКТРОГЕНЕРАЦИЯ"	7704784450	35.11	Оловяннинский муниципальный район	50.942285, 115.575681
655	Муниципальный район «Оловяннинский район»	76632000	ИП Золотухина Нина Васильевна	751500448756	47.1	КРАЙ ЗАБАЙКАЛЬСКИЙ, РАЙОН ОЛОВЯННИНСКИЙ, СЕЛО УЛЯТУЙ	51.168526, 116.243193
656	Муниципальный район «Оловяннинский район»	76632000	Муниципальное бюджетное учреждение "Хозяйственно-эксплуатационная служба системы образования"	7515007786	35.30.4	674500, КРАЙ ЗАБАЙКАЛЬСКИЙ, Р-Н ОЛОВЯННИНСКИЙ, ПГТ ОЛОВЯННАЯ, УЛ. ЛАЗО, Д.17	50.947387, 115.574469
657	Муниципальный район «Оловяннинский район»	76632000	ОАО "РЖД"	7708503727	49.1	Оловяннинский муниципальный район	50.942285, 115.575681
658	Муниципальный район «Оловяннинский район»	76632000	Общество с ограниченной ответственностью "Горнорудная компания Дархан"	7536122324	08.99	Оловяннинский муниципальный район	50.942285, 115.575681

№ п/п	Муниципальное образование	Код ОКТМО	Наименование источника образования отходов	ИНН	ОКВЭД	Адрес источника образования отходов	Географические координаты (*)
659	Муниципальный район «Оловяннинский район»	76632000	Общество с ограниченной ответственностью "Комфорт"	8001005101	68.20.2	Оловяннинский муниципальный район	50.942285, 115.575681
660	Муниципальный район «Оловяннинский район»	76632000	ПАО "РОССЕТИ СИБИРЬ"	2460069527	35.11	Оловяннинский муниципальный район	50.942285, 115.575681
661	Муниципальный район «Оловяннинский район»	76632000	ФГУП "ГВСУ № 7"	3665024208	42.11	Оловяннинский муниципальный район	50.942285, 115.575681
662	Муниципальный район «Оловяннинский район»	76632000	ФЕДЕРАЛЬНОЕ КАЗЕННОЕ УЧРЕЖДЕНИЕ "ИСПРАВИТЕЛЬНАЯ КОЛОНИЯ № 7	7515004760	84.23.4	674500, КРАЙ ЗАБАЙКАЛЬСКИЙ, Р-Н ОЛОВЯННИНСКИЙ, ПГТ ОЛОВЯННАЯ, УЛ. ДЗЕРЖИНСКОГО, Д.13А	50.930104, 115.527244
663	Муниципальный район «Ононский район»	76634000	КГУП "Автомобильные дороги Забайкалья"	7536002877	52.21.22	Ононский муниципальный район	50.511532, 115.129650
664	Муниципальный район «Ононский район»	76634000	Общество с ограниченной ответственностью "Комфорт"	8001005101	68.20.2	Ононский муниципальный район	50.511532, 115.129650
665	Муниципальный район «Ононский район»	76634000	ПАО "РОССЕТИ СИБИРЬ"	2460069527	35.11	Ононский муниципальный район	50.511532, 115.129650
666	Муниципальный район «Ононский район»	76634000	ФГБУ "ГОСУДАРСТВЕННЫЙ ЗАПОВЕДНИК "ДАУРСКИЙ"	7516000110	91.04	674480, КРАЙ ЗАБАЙКАЛЬСКИЙ, Р-Н ОНОНСКИЙ, С НИЖНИЙ ЦАСУЧЕЙ, УЛ. КОМСОМОЛЬСКАЯ, Д.76	50.510329, 115.11445
667	Муниципальный район «Петровск-Забайкальский район»	76636000	АО "РАЗРЕЗ ТУГНУЙСКИЙ"	314002305	05.10.13	Петровск-Забайкальский муниципальный район	51.274889, 108.846689
668	Муниципальный район «Петровск-Забайкальский район»	76636000	ИП Азизов И.М.О.	7,53101E+11	16.10.1	КРАЙ ЗАБАЙКАЛЬСКИЙ, РАЙОН ПЕТРОВСК-ЗАБАЙКАЛЬСКИЙ, ГОРОД ПЕТРОВСК-ЗАБАЙКАЛЬСКИЙ	51.276354, 108.853579
669	Муниципальный район «Петровск-Забайкальский район»	76636000	ИП Боровская Лариса Леонидовна	753103736166	02.20	Край Забайкальский, Район Петровск-Забайкальский, Поселок городского типа Новопавловка	51.217206, 109.219346
670	Муниципальный район «Петровск-Забайкальский район»	76636000	ИП Дугарцыренов В. Ц.	753100062536	02.20	Край Забайкальский, Район Петровск-Забайкальский, Село Зугмара	51.185726, 109.217289
671	Муниципальный район «Петровск-Забайкальский район»	76636000	ИП Овчинников В.И.	753100064220	49.41.2	Край Забайкальский, Район Петровск-Забайкальский, Поселок городского типа Новопавловка	51.217206, 109.219346
672	Муниципальный район «Петровск-Забайкальский район»	76636000	КФХ Свинкин А.И.	753102108377	01.1	КРАЙ ЗАБАЙКАЛЬСКИЙ, РАЙОН ПЕТРОВСК-ЗАБАЙКАЛЬСКИЙ, СЕЛО МАЛЕТА	50.837881, 108.417016
673	Муниципальный район «Петровск-Забайкальский район»	76636000	ОАО "РЖД"	7708503727	49.1	Петровск-Забайкальский муниципальный район	51.274889, 108.846689
674	Муниципальный район «Петровск-Забайкальский район»	76636000	Общество с ограниченной ответственностью "Авеста"	326500190	16.10	Петровск-Забайкальский муниципальный район	51.274889, 108.846689
675	Муниципальный район «Петровск-Забайкальский район»	76636000	Общество с ограниченной ответственностью "Весна"	7531006780	02.10	673045, КРАЙ ЗАБАЙКАЛЬСКИЙ, Р-Н ПЕТРОВСК-ЗАБАЙКАЛЬСКИЙ, С ХОХОТУЙ, УЛ. ОКТЯБРЬСКАЯ, Д.9	51.284929, 109.564461
676	Муниципальный район «Петровск-Забайкальский район»	76636000	Общество с ограниченной ответственностью "Восход"	7531005240	35.30.14	673030, КРАЙ ЗАБАЙКАЛЬСКИЙ, Р-Н ПЕТРОВСК-ЗАБАЙКАЛЬСКИЙ, ПГТ НОВОПАВЛОВКА, УЛ. ОКТЯБРЬСКАЯ, Д.4А	51.21267, 109.219068
677	Муниципальный район «Петровск-Забайкальский район»	76636000	ОБЩЕСТВО С ОГРАНИЧЕННОЙ ОТВЕТСТВЕННОСТЬЮ "ЗАБРЕГИОНГАЗ"	7536057587	06.20	Петровск-Забайкальский муниципальный район	51.274889, 108.846689
678	Муниципальный район «Петровск-Забайкальский район»	76636000	Общество с ограниченной ответственностью "Магистраль"	7531006243	42.11	673014, КРАЙ ЗАБАЙКАЛЬСКИЙ, Р-Н ПЕТРОВСК-ЗАБАЙКАЛЬСКИЙ, С МАЛЕТА, УЛ. НАБЕРЕЖНАЯ, Д.25	50.833751, 108.414635

№ п/п	Муниципальное образование	Код ОКТМО	Наименование источника образования отходов	ИНН	ОКВЭД	Адрес источника образования отходов	Географические координаты (*)
679	Муниципальный район «Петровск-Забайкальский район»	76636000	Общество с ограниченной ответственностью "Тугнуйская обогатительная фабрика"	2466130383	05.10.2	Петровск-Забайкальский муниципальный район	51.274889, 108.846689
680	Муниципальный район «Петровск-Забайкальский район»	76636000	ООО "Благоустройство+"	7531006317	35.30.14	673021, КРАЙ ЗАБАЙКАЛЬСКИЙ, Р-Н ПЕТРОВСК-ЗАБАЙКАЛЬСКИЙ, С БАЛЯГА, УЛ. ШОССЕЙНАЯ, Д.3,	51.170153, 108.901612
681	Муниципальный район «Петровск-Забайкальский район»	76636000	ООО "КЕДР"	7531007180	02.20	673020, КРАЙ ЗАБАЙКАЛЬСКИЙ, Р-Н ПЕТРОВСК-ЗАБАЙКАЛЬСКИЙ, С БАЛЯГА, УЛ. ПРОЛЕТАРСКАЯ, Д. 18, КВ. 2	51.146518, 108.919273
682	Муниципальный район «Петровск-Забайкальский район»	76636000	ООО "Резанов"	7531006973	02.20	673005, КРАЙ ЗАБАЙКАЛЬСКИЙ, Р-Н ПЕТРОВСК-ЗАБАЙКАЛЬСКИЙ, Г. ПЕТРОВСК-ЗАБАЙКАЛЬСКИЙ, УЛ.	51.25265, 108.826621
683	Муниципальный район «Петровск-Забайкальский район»	76636000	ООО МК "РАССВЕТ"	7517000176	02.20	673030, КРАЙ ЗАБАЙКАЛЬСКИЙ, Р-Н ПЕТРОВСК-ЗАБАЙКАЛЬСКИЙ, ПГТ НОВОПАВЛОВКА, УЛ. СОВЕТСКАЯ, Д.5	51.216929, 109.228033
684	Муниципальный район «Петровск-Забайкальский район»	76636000	ПАО "РОССЕТИ СИБИРЬ"	2460069527	35.11	Петровск-Забайкальский муниципальный район	51.274889, 108.846689
685	Муниципальный район «Петровск-Забайкальский район»	76636000	ФГБУ "УПРАВЛЕНИЕ "ЗАБАЙКАЛМЕЛИОВОДХОЗ"	7534001701	84.11.12	Петровск-Забайкальский муниципальный район	51.274889, 108.846689
686	Муниципальный район «Петровск-Забайкальский район»	76636000	ФЕДЕРАЛЬНОЕ ГОСУДАРСТВЕННОЕ КАЗЁННОЕ УЧРЕЖДЕНИЕ КОМБИНАТ "ЮНОСТЬ" УПРАВЛЕНИЯ ФЕДЕРАЛЬНОГО АГЕНТСТВА ПО ГОСУДАРСТВЕННЫМ РЕЗЕРВАМ ПО ДАЛЬНЕВОСТОЧНОМУ ФЕДЕРАЛЬНОМУ ОКРУГУ	7517001740	52.10.21	673021, КРАЙ ЗАБАЙКАЛЬСКИЙ, Р-Н ПЕТРОВСК-ЗАБАЙКАЛЬСКИЙ, С БАЛЯГА	51.151733, 108.917979
687	Приаргунский муниципальный округ Забайкальского края	76638000	Индивидуальный предприниматель Тимофеев Геннадий Викторович	753000223691	47.3	Приаргунский муниципальный округ	50.364799, 119.091867
688	Приаргунский муниципальный округ Забайкальского края	76638000	ИП "Дорохин Виктор Фёдорович"	7,518E+11	49.4	КРАЙ ЗАБАЙКАЛЬСКИЙ, ПРИАРГУНСКИЙ МУНИЦИПАЛЬНЫЙ ОКРУГ, ПОСЕЛОК ГОРОДСКОГО	50.364805, 119.091867
689	Приаргунский муниципальный округ Забайкальского края	76638000	ИП "ТРУСКОВА ГАЛИНА МИХАЙЛОВНА"	7,51801E+11	47.1	КРАЙ ЗАБАЙКАЛЬСКИЙ, ПРИАРГУНСКИЙ МУНИЦИПАЛЬНЫЙ ОКРУГ, ПОСЕЛОК ГОРОДСКОГО	50.443696, 117.996291
690	Приаргунский муниципальный округ Забайкальского края	76638000	ИП Мурзина Татьяна Васильевна	90100367899	47.19.1	КРАЙ ЗАБАЙКАЛЬСКИЙ, ПРИАРГУНСКИЙ МУНИЦИПАЛЬНЫЙ ОКРУГ, ПОСЕЛОК ГОРОДСКОГО	50.364805, 119.091867
691	Приаргунский муниципальный округ Забайкальского края	76638000	ИП Скорнякова С.В.	751800011639	47.11	КРАЙ ЗАБАЙКАЛЬСКИЙ, ПРИАРГУНСКИЙ МУНИЦИПАЛЬНЫЙ ОКРУГ, ПОСЕЛОК ГОРОДСКОГО	50.364805, 119.091867
692	Приаргунский муниципальный округ Забайкальского края	76638000	ИП Слепченко Евгений Дмитриевич	751800002585	45.32	КРАЙ ЗАБАЙКАЛЬСКИЙ, ПРИАРГУНСКИЙ МУНИЦИПАЛЬНЫЙ ОКРУГ, ПОСЕЛОК ГОРОДСКОГО	50.364805, 119.091867
693	Приаргунский муниципальный округ Забайкальского края	76638000	ИП Холодкова Галина Ивановна	751800020087	47.19	КРАЙ ЗАБАЙКАЛЬСКИЙ, ПРИАРГУНСКИЙ МУНИЦИПАЛЬНЫЙ ОКРУГ, ПОСЕЛОК ГОРОДСКОГО	50.364805, 119.091867

№ п/п	Муниципальное образование	Код ОКТМО	Наименование источника образования отходов	ИНН	ОКВЭД	Адрес источника образования отходов	Географические координаты (*)
694	Приаргунский муниципальный округ Забайкальского края	76638000	КГУП "Автомобильные дороги Забайкалья"	7536002877	52.21.22	Приаргунский муниципальный округ	50.364799, 119.091867
695	Приаргунский муниципальный округ Забайкальского края	76638000	ООО "ПРИАРГУНСКИЙ УГОЛЬНЫЙ РАЗРЕЗ"	7536115983	05.20.11	674321, КРАЙ ЗАБАЙКАЛЬСКИЙ, ПРИАРГУНСКИЙ МУНИЦИПАЛЬНЫЙ ОКРУГ, П МОЛОДЁЖНЫЙ, ТЕР ТОР	50.283739, 118.990672
696	Приаргунский муниципальный округ Забайкальского края	76638000	ПАО "РОССЕТИ СИБИРЬ"	2460069527	35.11	Приаргунский муниципальный округ	50.364799, 119.091867
697	Приаргунский муниципальный округ Забайкальского края	76638000	ПАО "ТГК-14"	7534018889	35.11.1	Приаргунский муниципальный округ	50.364799, 119.091867
698	Приаргунский муниципальный округ Забайкальского края	76638000	ПУ ФСБ России по Забайкальскому краю	7536061093	84.24	Приаргунский муниципальный округ	50.364799, 119.091867
699	Приаргунский муниципальный округ Забайкальского края	76638000	УПФР В Г. КРАСНОКАМЕНСКЕ ЗАБАЙКАЛЬСКОГО КРАЯ (МЕЖРАЙОННОЕ)	7530012861	84.3	Приаргунский муниципальный округ	50.364799, 119.091867
700	Муниципальный район «Сретенский район»	76640000	Администрация муниципального района "Сретенский район"	7519000157	84.11.31	673500, КРАЙ ЗАБАЙКАЛЬСКИЙ, Р-Н СРЕТЕНСКИЙ, Г. СРЕТЕНСК, УЛ. КОЧЕТКОВА, Д.6	52.243032, 117.696352
701	Муниципальный район «Сретенский район»	76640000	АДМИНИСТРАЦИЯ СЕЛЬСКОГО ПОСЕЛЕНИЯ "УСТЬ-НАЧИНСКОЕ" МУНИЦИПАЛЬНОГО РАЙОНА "СРЕТЕНСКИЙ РАЙОН" ЗАБАЙКАЛЬСКОГО КРАЯ	7519003670	84.11.35	673561, КРАЙ ЗАБАЙКАЛЬСКИЙ, Р-Н СРЕТЕНСКИЙ, С УСТЬ-НАЧИН, УЛ. НАБЕРЕЖНАЯ, Д.5	52.368829, 119.244679
702	Муниципальный район «Сретенский район»	76640000	ИП Баженова Наталья Васильевна	7,519E+11	47.11	КРАЙ ЗАБАЙКАЛЬСКИЙ, РАЙОН СРЕТЕНСКИЙ, ГОРОД СРЕТЕНСК	52.243661, 117.696029
703	Муниципальный район «Сретенский район»	76640000	ИП Богданов Владимир Георгиевич	751900467104	45.32	Край Забайкальский, Район Сретенский, Город Сретенск	52.243661, 117.696029
704	Муниципальный район «Сретенский район»	76640000	ИП Богданова Наталья Сергеевна	751902217212	47.54	Край Забайкальский, Район Сретенский, Город Сретенск	52.243661, 117.696029
705	Муниципальный район «Сретенский район»	76640000	КГУП "Автомобильные дороги Забайкалья"	7536002877	52.21.22	Сретенский муниципальный район	52.246252, 117.711920
706	Муниципальный район «Сретенский район»	76640000	МДОУ ДЕТСКИЙ САД №3 ПГТ. КОКУЙ СРЕТЕНСКОГО РАЙОНА	7519003013	85.11	673530, КРАЙ ЗАБАЙКАЛЬСКИЙ, Р-Н СРЕТЕНСКИЙ, ПГТ КОКУЙ, УЛ. КЛУБНАЯ, Д. 22	52.213829, 117.564677
707	Муниципальный район «Сретенский район»	76640000	МОУ "Кокуйская СОШ № 1"	7519002820	85.14	673530, КРАЙ ЗАБАЙКАЛЬСКИЙ, Р-Н СРЕТЕНСКИЙ, ПГТ КОКУЙ, УЛ. НАБЕРЕЖНАЯ 2-Я, Д.10	52.205695, 117.558874
708	Муниципальный район «Сретенский район»	76640000	МУК СРКМ	7519004232	91.02	673500, КРАЙ ЗАБАЙКАЛЬСКИЙ, Р-Н СРЕТЕНСКИЙ, Г. СРЕТЕНСК, УЛ. ЛУНАЧАРСКОГО, Д.213	52.241444, 117.695732
709	Муниципальный район «Сретенский район»	76640000	Муниципальное общеобразовательное учреждение "Алиянская основная общеобразовательная школа"	7519002771	85.13	673545, КРАЙ ЗАБАЙКАЛЬСКИЙ, Р-Н СРЕТЕНСКИЙ, С АЛИЯ, УЛ. КРАСНОАРМЕЙСКАЯ, Д.45	52.314061, 117.616133
710	Муниципальный район «Сретенский район»	76640000	Муниципальное учреждение культуры «Библиотечно-информационное и культурно-	7519004313	91.01	673500, КРАЙ ЗАБАЙКАЛЬСКИЙ, Р-Н СРЕТЕНСКИЙ, Г. СРЕТЕНСК, УЛ. КЛУБНАЯ, Д.1	52.211953, 117.665459
711	Муниципальный район «Сретенский район»	76640000	МЧ-1	7708503727	52.24	Сретенский муниципальный район	52.246252, 117.711920

№ п/п	Муниципальное образование	Код ОКТМО	Наименование источника образования отходов	ИНН	ОКВЭД	Адрес источника образования отходов	Географические координаты (*)
712	Муниципальный район «Сретенский район»	76640000	ОАО "РЖД"	7708503727	49.1	Сретенский муниципальный район	52.246252, 117.711920
713	Муниципальный район «Сретенский район»	76640000	Общество с ограниченной ответсвенностью "Авангард Плюс"	7524018664	-	Сретенский муниципальный район	52.246252, 117.711920
714	Муниципальный район «Сретенский район»	76640000	Общество с ограниченной ответственностью "Инвест-Технологии"	7536150868	07.29.41	Сретенский муниципальный район	52.246252, 117.711920
715	Муниципальный район «Сретенский район»	76640000	Общество с ограниченной ответственностью «Тепловодоканал»	7519004666	-	673530, КРАЙ ЗАБАЙКАЛЬСКИЙ, Р-Н СРЕТЕНСКИЙ, ПГТ КОКУЙ, УЛ. ЗАВОДСКАЯ, Д.9, К.А	52.214177, 117.571199
716	Муниципальный район «Сретенский район»	76640000	ОМВД России по Сретенскому району	7519001707	-	673500, КРАЙ ЗАБАЙКАЛЬСКИЙ, Р-Н СРЕТЕНСКИЙ, Г. СРЕТЕНСК, УЛ. НАБЕРЕЖНАЯ, Д.25	52.245971, 117.697179
717	Муниципальный район «Сретенский район»	76640000	ПАО "РОССЕТИ СИБИРЬ"	2460069527	35.11	Сретенский муниципальный район	52.246252, 117.711920
718	Муниципальный район «Тунгиро-Олёкминский район»	76642000	Общество с ограниченной ответственностью "Минералс Голд"	7536146685	07.29	Тунгиро-Олёкминский муниципальный район	54.426551, 119.939104
719	Муниципальный район «Тунгиро-Олёкминский район»	76642000	ООО "Мокла"	7520000850	07.29.41	673820, КРАЙ ЗАБАЙКАЛЬСКИЙ, Р-Н ТУНГИРО-ОЛЁКМИНСКИЙ, С ТУПИК, УЛ. НАГОРНАЯ, Д.39	54.428609, 119.945186
720	Тунгокоченский муниципальный округ Забайкальского края	76644000	ИП Потехин Вадим Александрович	752100006811	47.1	КРАЙ ЗАБАЙКАЛЬСКИЙ, ТУНГОКОЧЕНСКИЙ МУНИЦИПАЛЬНЫЙ ОКРУГ, СЕЛО ВЕРХ-УСУГЛИ	52.692901, 115.182794
721	Тунгокоченский муниципальный округ Забайкальского края	76644000	КГУП "Автомобильные дороги Забайкалья"	7536002877	52.21.22	Тунгокоченский муниципальный округ	52.692901, 115.182785
722	Тунгокоченский муниципальный округ Забайкальского края	76644000	МБДОУ ДЕТСКИЙ САД ОБЩЕРАЗВИВАЮЩЕГО ВИДА С. В - УСУГЛИ	7521002730	85.11	674100, КРАЙ ЗАБАЙКАЛЬСКИЙ, ТУНГОКОЧЕНСКИЙ МУНИЦИПАЛЬНЫЙ ОКРУГ, С ВЕРХ-УСУГЛИ, УЛ.	52.692606, 115.186405
723	Тунгокоченский муниципальный округ Забайкальского края	76644000	МБДОУ Нижне-Станский детский сад Тунгокоченского района Забайкальского края	7521003028	85.11	674123, КРАЙ ЗАБАЙКАЛЬСКИЙ, ТУНГОКОЧЕНСКИЙ МУНИЦИПАЛЬНЫЙ ОКРУГ, С НИЖНИЙ СТАН, УЛ.	52.29557, 115.706557
724	Тунгокоченский муниципальный округ Забайкальского края	76644000	МБДОУ Центр развития ребенка - детский сад №4 п. Вершино-Дарасунский	7521002962	85.11	674125, КРАЙ ЗАБАЙКАЛЬСКИЙ, ТУНГОКОЧЕНСКИЙ МУНИЦИПАЛЬНЫЙ ОКРУГ, ПГТ ВЕРШИНО-ДАРАСУНСКИЙ, УЛ. КАМЕНИСТАЯ, Д.1	52.36779, 115.525744
725	Тунгокоченский муниципальный округ Забайкальского края	76644000	Муниципальное бюджетное дошкольное образовательное учреждение Усуглинский детский сад Тунгокоченского района Забайкальского края	7521002810	85.11	674130, КРАЙ ЗАБАЙКАЛЬСКИЙ, ТУНГОКОЧЕНСКИЙ МУНИЦИПАЛЬНЫЙ ОКРУГ, С УСУГЛИ, УЛ. СОВЕТСКАЯ, Д.48	52.651154, 115.258891
726	Тунгокоченский муниципальный округ Забайкальского края	76644000	ООО "ДАРАСУНСКИЙ РУДНИК"	7536047109	07.29.41	674125, КРАЙ ЗАБАЙКАЛЬСКИЙ, ТУНГОКОЧЕНСКИЙ МУНИЦИПАЛЬНЫЙ ОКРУГ, ПОСЕЛОК ГОРОДСКОГО ТИПА ВЕРШИНО-ДАРАСУНСКИЙ, УЛИЦА	52.369038, 115.530388
727	Тунгокоченский муниципальный округ Забайкальского края	76644000	ПАО "РОССЕТИ СИБИРЬ"	2460069527	35.11	Тунгокоченский муниципальный округ	52.692901, 115.182785
728	Муниципальный район «Улётовский район»	76646000	АО "ПОЧТА РОССИИ"	7724490000	53.1	Улётовский муниципальный район	51.359217, 112.483518
729	Муниципальный район «Улётовский район»	76646000	Индивидуальный предприниматель глава КФХ Дун Эржена Жигмитцыреновна	753608621618	01	Улётовский муниципальный район	51.359217, 112.483518

№ п/п	Муниципальное образование	Код ОКТМО	Наименование источника образования отходов	ИНН	ОКВЭД	Адрес источника образования отходов	Географические координаты (*)
730	Муниципальный район «Улётовский район»	76646000	Индивидуальный предприниматель Старчикова Наталья Ивановна	752201717032	47.3	КРАЙ ЗАБАЙКАЛЬСКИЙ, РАЙОН УЛЁТОВСКИЙ, СЕЛО УЛЁТЫ	51.359222, 112.483518
731	Муниципальный район «Улётовский район»	76646000	ИП Голяндин Юрий Николаевич	753300413206	47.52.7	Улётовский муниципальный район	51.359217, 112.483518
732	Муниципальный район «Улётовский район»	76646000	ИП Панов Игорь Гавриилович	752200438212	10.71	КРАЙ ЗАБАЙКАЛЬСКИЙ, РАЙОН УЛЁТОВСКИЙ, СЕЛО УЛЁТЫ	51.359222, 112.483518
733	Муниципальный район «Улётовский район»	76646000	МУНИЦИПАЛЬНОЕ УНИТАРНОЕ ПРЕДПРИЯТИЕ "МК"	7522004240	35.30.4	674050, КРАЙ ЗАБАЙКАЛЬСКИЙ, Р-Н УЛЁТОВСКИЙ, С УЛЁТЫ, УЛ. ГОРЬКОГО, Д.10	51.355325, 112.487462
734	Муниципальный район «Улётовский район»	76646000	Общество с ограниченной ответственностью "Горизонт"	7522002700	02.20	674050, КРАЙ ЗАБАЙКАЛЬСКИЙ, Р-Н УЛЁТОВСКИЙ, С УЛЁТЫ, УЛ. ГОРЬКОГО, Д.20	51.35551, 112.485791
735	Муниципальный район «Улётовский район»	76646000	Общество с ограниченной ответственностью "Диксон"	7535010138	02.20	Улётовский муниципальный район	51.359217, 112.483518
736	Муниципальный район «Улётовский район»	76646000	Общество с ограниченной ответственностью "Интер-Агро"	7522004056	01.46	674062, КРАЙ ЗАБАЙКАЛЬСКИЙ, Р-Н УЛЁТОВСКИЙ, С АБЛАТУЙСКИЙ БОР, УЛ. БОРОВАЯ, СТР. 8	51.187611, 112.221031
737	Муниципальный район «Улётовский район»	76646000	ОБЩЕСТВО С ОГРАНИЧЕННОЙ ОТВЕТСТВЕННОСТЬЮ "КОММУНАЛЬНИК"	7522004793	35.30.4	674050, КРАЙ ЗАБАЙКАЛЬСКИЙ, РАЙОН УЛЁТОВСКИЙ, СЕЛО УЛЁТЫ, УЛИЦА ГОРЬКОГО, ДОМ 2	51.354655, 112.491873
738	Муниципальный район «Улётовский район»	76646000	Общество с ограниченной ответственностью "Разрез Восточный"	7706406767	05.20.11	674054, КРАЙ ЗАБАЙКАЛЬСКИЙ, Р-Н УЛЁТОВСКИЙ, СТ ГОЛУБИЧНАЯ, УЛ. ДОРОЖНАЯ, Д.17	51.624099, 113.047499
739	Муниципальный район «Улётовский район»	76646000	Общество с ограниченной ответственностью "Улетовская машинно-технологическая станция"	7522002563	01.1	674050, КРАЙ ЗАБАЙКАЛЬСКИЙ, Р-Н УЛЁТОВСКИЙ, С УЛЁТЫ, УЛ. ДОРОЖНАЯ, Д.16	51.370655, 112.48271
740	Муниципальный район «Улётовский район»	76646000	ОМВД РОССИИ ПО УЛЕТОВСКОМУ РАЙОНУ	7522004426	84.24	674050, КРАЙ ЗАБАЙКАЛЬСКИЙ, Р-Н УЛЁТОВСКИЙ, С УЛЁТЫ, УЛ. КИРОВА, Д.143	51.346527, 112.485046
741	Муниципальный район «Улётовский район»	76646000	ПАО "РОССЕТИ СИБИРЬ"	2460069527	35.11	Улётовский муниципальный район	51.359217, 112.483518
742	Муниципальный район «Улётовский район»	76646000	ПАО "РОСТЕЛЕКОМ"	7707049388	61.1	Улётовский муниципальный район	51.359217, 112.483518
743	Муниципальный район «Улётовский район»	76646000	ФГБУ "УПРАВЛЕНИЕ "ЗАБАЙКАЛМЕЛИОВОДХОЗ"	7534001701	84.11.12	Улётовский муниципальный район	51.359217, 112.483518
744	Муниципальный район «Хилокский район»	76647000	Общество с ограниченной ответственностью "РесурсТранс"	7714731464	49.4	Хилокский муниципальный район	51.363401, 110.459012
745	Муниципальный район «Хилокский район»	76647000	Акционерное общество "Оборонэнерго"	7704726225	35.11	Хилокский муниципальный район	51.363401, 110.459012
746	Муниципальный район «Хилокский район»	76647000	АО "ПОЧТА РОССИИ"	7724490000	53.1	Хилокский муниципальный район	51.363401, 110.459012
747	Муниципальный район «Хилокский район»	76647000	ЖИПХЕГЕНСКИЙ ЩЕБЕНОЧНЫЙ ЗАВОД-ФИЛИАЛ АКЦИОНЕРНОГО ОБЩЕСТВА "ПЕРВАЯ НЕРУДНАЯ КОМПАНИЯ"	7708670326	08.11	Хилокский муниципальный район	51.363401, 110.459012

№ п/п	Муниципальное образование	Код ОКТМО	Наименование источника образования отходов	ИНН	ОКВЭД	Адрес источника образования отходов	Географические координаты (*)
748	Муниципальный район «Хилокский район»	76647000	Индивидуальный предприниматель Кухтин Сергей Борисович	752300051106	02.1	Край Забайкальский, Район Хилокский, Село Бада	51.388706, 109.863079
749	Муниципальный район «Хилокский район»	76647000	Индивидуальный предприниматель Чулков Александр Денисович	753600190328	02.20	Край Забайкальский, Район Хилокский, Село Хушенга	51.433586, 110.922821
750	Муниципальный район «Хилокский район»	76647000	ИП Гондаренко А.Г.	752300154214	02.20	Край Забайкальский, Район Хилокский, Село Линево Озеро	51.36398, 110.648162
751	Муниципальный район «Хилокский район»	76647000	ИП Курсунов Евгений Игоревич	752301238900	35.29	КРАЙ ЗАБАЙКАЛЬСКИЙ, РАЙОН ХИЛОКСКИЙ, ГОРОД ХИЛОК	51.363406, 110.459021
752	Муниципальный район «Хилокский район»	76647000	Муниципально-унитарное предприятие "Городской ремонто - эксплуатационный цех"	7538000730	35.30.14	673200, КРАЙ ЗАБАЙКАЛЬСКИЙ, Р-Н ХИЛОКСКИЙ, Г. ХИЛОК, УЛ. СОВЕТСКАЯ, Д.26А	51.363041, 110.46204
753	Муниципальный район «Хилокский район»	76647000	ОАО "РЖД"	7708503727	49.1	Хилокский муниципальный район	51.363401, 110.459012
754	Муниципальный район «Хилокский район»	76647000	Общество с ограниченной ответственностью «Буртуй»	7538002495	05.20.11	673225, КРАЙ ЗАБАЙКАЛЬСКИЙ, Р-Н ХИЛОКСКИЙ, П/СТ ЖИПХЕГЕН, УЛ. ГАРАЖНАЯ, Д. 2	51.458655, 110.163934
755	Муниципальный район «Хилокский район»	76647000	ООО "Городской ремонтно-эксплуатационный центр"	7538002382	35.30.1	673200, КРАЙ ЗАБАЙКАЛЬСКИЙ, Р-Н ХИЛОКСКИЙ, Г. ХИЛОК, УЛ. ДЕКАБРИСТОВ, Д. 48	51.352737, 110.473511
756	Муниципальный район «Хилокский район»	76647000	ООО "ТЕПЛОВОДОСНАБ"	7538001798	36.00.1	673200, КРАЙ ЗАБАЙКАЛЬСКИЙ, Р-Н ХИЛОКСКИЙ, Г. ХИЛОК, УЛ. СОВЕТСКАЯ, Д.19	51.364615, 110.460845
757	Муниципальный район «Хилокский район»	76647000	ООО "ХОЛИНСКИЕ ЦЕОЛИТЫ"	7536051842	08.99.2	Хилокский муниципальный район	51.363401, 110.459012
758	Муниципальный район «Хилокский район»	76647000	ООО «Россыпь»	7536137458	-	Хилокский муниципальный район	51.363401, 110.459012
759	Муниципальный район «Хилокский район»	76647000	ОТДЕЛ МИНИСТЕРСТВА ВНУТРЕННИХ ДЕЛ РОССИЙСКОЙ ФЕДЕРАЦИИ ПО ХИЛОКСКОМУ РАЙОНУ	7523003520	84.24	673200, КРАЙ ЗАБАЙКАЛЬСКИЙ, Р-Н ХИЛОКСКИЙ, Г. ХИЛОК, УЛ. КОМСОМОЛЬСКАЯ, Д.12	51.365307, 110.460423
760	Муниципальный район «Хилокский район»	76647000	ПАО "РОССЕТИ СИБИРЬ"	2460069527	35.11	Хилокский муниципальный район	51.363401, 110.459012
761	Муниципальный район «Хилокский район»	76647000	СП КСК "Гранит"	7523005430	64.92.1	673200, КРАЙ ЗАБАЙКАЛЬСКИЙ, Р-Н ХИЛОКСКИЙ, Г. ХИЛОК, УЛ. ДЗЕРЖИНСКОГО, Д.1, К.Б	51.364329, 110.454503
762	Муниципальный район «Хилокский район»	76647000	СУ "Могзон" Филиал "Дальневосточный" ООО "ЛокоТех-Сервис"	7704758153	52.21.1	Хилокский муниципальный район	51.363401, 110.459012
763	Муниципальный район «Чернышевский район»	76648000	Общество с ограниченной ответственностью "РесурсТранс"	7714731464	49.4	Чернышевский муниципальный район	52.524753, 117.017127
764	Муниципальный район «Чернышевский район»	76648000	АО "Племенной завод "Комсомолец" (ЗернотоК)	7525006439	01.11	673485, Забайкальский край, М.Р-Н ЧЕРНЫШЕВСКИЙ, С.П. КОМСОМОЛЬСКОЕ, С КОМСОМОЛЬСКОЕ, УЛ НАГОРНАЯ, ЗД. 16, ПОМЕЩ. 1	52.349266, 116.856032

№ п/п	Муниципальное образование	Код ОКТМО	Наименование источника образования отходов	ИНН	ОКВЭД	Адрес источника образования отходов	Географические координаты (*)
765	Муниципальный район «Чернышевский район»	76648000	АО "Племенной завод "Комсомолец" (МРМ)	7525006439	01.11	673485, Забайкальский край, М.Р-Н ЧЕРНЫШЕВСКИЙ, С.П. КОМСОМОЛЬСКОЕ, С КОМСОМОЛЬСКОЕ, УЛ НАГОРНАЯ, ЗД. 16, ПОМЕЩ. 1	52.349266, 116.856032
766	Муниципальный район «Чернышевский район»	76648000	АО "ПОЧТА РОССИИ"	7724490000	53.1	Чернышевский муниципальный район	52.524753, 117.017127
767	Муниципальный район «Чернышевский район»	76648000	АО "ТРУД"	3812035570	42.11	Чернышевский муниципальный район	52.524753, 117.017127
768	Муниципальный район «Чернышевский район»	76648000	МДОУ Д/С "ЗЕРНЫШКО" С. АЛЕУР	7525004181	85.11	673460, КРАЙ ЗАБАЙКАЛЬСКИЙ, Р-Н ЧЕРНЫШЕВСКИЙ, С АЛЕУР, УЛ. 40 ЛЕТ ПОБЕДЫ, Д.2, ПОМЕЩЕНИЕ № 1	52.553569, 117.046924
769	Муниципальный район «Чернышевский район»	76648000	Муниципальное дошкольное образовательное учреждение детский сад "Колосок" с. Укурей	7525003967	85.11	673470, КРАЙ ЗАБАЙКАЛЬСКИЙ, Р-Н ЧЕРНЫШЕВСКИЙ, С УКУРЕЙ, УЛ. КОЛХОЗНАЯ, Д.30	52.34992, 117.016381
770	Муниципальный район «Чернышевский район»	76648000	МУНИЦИПАЛЬНОЕ ДОШКОЛЬНОЕ ОБРАЗОВАТЕЛЬНОЕ УЧРЕЖДЕНИЕ ДЕТСКИЙ САД "МАЛЫШ" П. БУКАЧАЧА	7525004270	85.11	673492, КРАЙ ЗАБАЙКАЛЬСКИЙ, Р-Н ЧЕРНЫШЕВСКИЙ, ПГТ БУКАЧАЧА, ПР-КТ КЛУБНЫЙ, Д.6	52.985406, 116.906661
771	Муниципальный район «Чернышевский район»	76648000	Муниципальное образовательное учреждение основная общеобразовательная школа с.Новоильинск	7525003854	85.11	673488, КРАЙ ЗАБАЙКАЛЬСКИЙ, Р-Н ЧЕРНЫШЕВСКИЙ, С НОВОИЛЬИНСК, УЛ. ЦЕНТРАЛЬНАЯ, Д.46	52.509227, 116.763928
772	Муниципальный район «Чернышевский район»	76648000	Муниципальное общеобразовательное учреждение начальная общеобразовательная школа п. Багульный	7525003999	85.12	673475, КРАЙ ЗАБАЙКАЛЬСКИЙ, РАЙОН ЧЕРНЫШЕВСКИЙ, ПОСЕЛОК БАГУЛЬНЫЙ, УЛИЦА НАБЕРЕЖНАЯ, 10, А	52.406287, 116.802376
773	Муниципальный район «Чернышевский район»	76648000	МУНИЦИПАЛЬНОЕ ОБЩЕОБРАЗОВАТЕЛЬНОЕ УЧРЕЖДЕНИЕ СРЕДНЯЯ ОБЩЕОБРАЗОВАТЕЛЬНАЯ ШКОЛА № 70 П. АКСЁНОВО-ЗИЛОВСКОЕ	7525003893	85.14	673497, КРАЙ ЗАБАЙКАЛЬСКИЙ, Р-Н ЧЕРНЫШЕВСКИЙ, ПГТ АКСЕНОВО-ЗИЛОВСКОЕ, УЛ. ЮЖНАЯ, Д.3	53.062443, 117.508398
774	Муниципальный район «Чернышевский район»	76648000	МУНИЦИПАЛЬНОЕ ОБЩЕОБРАЗОВАТЕЛЬНОЕ УЧРЕЖДЕНИЕ СРЕДНЯЯ ОБЩЕОБРАЗОВАТЕЛЬНАЯ ШКОЛА № 78 П. ЧЕРНЫШЕВСК	7525003692	85.13	673462, КРАЙ ЗАБАЙКАЛЬСКИЙ, Р-Н ЧЕРНЫШЕВСКИЙ, ПГТ ЧЕРНЫШЕВСК, УЛ. ЖУРАВЛЕВА, Д. 61, К. А	52.509233, 117.008467
775	Муниципальный район «Чернышевский район»	76648000	Муниципальное общеобразовательное учреждение средняя общеобразовательная школа с. Укурей	7525004209	85.12	673470, КРАЙ ЗАБАЙКАЛЬСКИЙ, Р-Н ЧЕРНЫШЕВСКИЙ, С СТАНЦИЯ УКУРЕЙ, УЛ. ТРАНСПОРТНАЯ, Д. 11	52.345343, 117.011737
776	Муниципальный район «Чернышевский район»	76648000	МЧ-1	7708503727	52.24	Чернышевский муниципальный район	52.524753, 117.017127
777	Муниципальный район «Чернышевский район»	76648000	ОАО "РЖД"	7708503727	49.1	Чернышевский муниципальный район	52.524753, 117.017127
778	Муниципальный район «Чернышевский район»	76648000	Общество с ограниченной ответственностью "Очистные сооружения"	7525005717	37	673462, КРАЙ ЗАБАЙКАЛЬСКИЙ, Р-Н ЧЕРНЫШЕВСКИЙ, ПГТ ЧЕРНЫШЕВСК, УЛ. КОМСОМОЛЬСКАЯ, Д.42	52.503872, 117.003563
779	Муниципальный район «Чернышевский район»	76648000	ООО "ДорСервис"	7525006125	52.21.22	673460, КРАЙ ЗАБАЙКАЛЬСКИЙ, Р-Н ЧЕРНЫШЕВСКИЙ, ПГТ ЧЕРНЫШЕВСК, УЛ. МОЛОДЕЖНАЯ, Д. 12	52.51347, 117.002691

№ п/п	Муниципальное образование	Код ОКТМО	Наименование источника образования отходов	ИНН	ОКВЭД	Адрес источника образования отходов	Географические координаты (*)
780	Муниципальный район «Чернышевский район»	76648000	ООО "ЗУЭК"	7536052638	05.10.13	Чернышевский муниципальный район	52.524753, 117.017127
781	Муниципальный район «Чернышевский район»	76648000	ООО "ЛОКОТЕХ-СЕРВИС" СЛД "ЧЕРНЫШВСК"	7704758153	52.21.1	Чернышевский муниципальный район	52.524753, 117.017127
782	Муниципальный район «Чернышевский район»	76648000	ООО «Благоустройство-Чернышевск»	7536103120	35.30.14	673460, КРАЙ ЗАБАЙКАЛЬСКИЙ, Р-Н ЧЕРНЫШЕВСКИЙ, ПГТ ЧЕРНЫШЕВСК, УЛ. КАЛИНИНА, Д. 48	52.514067, 117.005638
783	Муниципальный район «Чернышевский район»	76648000	ПАО "РОССЕТИ СИБИРЬ"	2460069527	35.11	Чернышевский муниципальный район	52.524753, 117.017127
784	Муниципальный район «Читинский район»	76650000	Акционерное общество "103 бронетанковый ремонтный завод"	7524015624	-	672530, КРАЙ ЗАБАЙКАЛЬСКИЙ, Р-Н ЧИТИНСКИЙ, ПГТ АТАМАНОВКА, УЛ. ЗАВОДСКАЯ, Д.1	51.917949, 113.650583
785	Муниципальный район «Читинский район»	76650000	Акционерное общество "Оборонэнерго"	7704726225	35.11	Читинский муниципальный район	52.033973, 113.499432
786	Муниципальный район «Читинский район»	76650000	Акционерное общество "Санаторий Кука"	7524000794	86.90.4	672525, КРАЙ ЗАБАЙКАЛЬСКИЙ, Р-Н ЧИТИНСКИЙ, С КУКА, УЛ. КУРОРТНАЯ, Д. 36	51.729179, 112.94766
787	Муниципальный район «Читинский район»	76650000	АО "Читаавтотранс"	7536033811	49.39.12	Читинский муниципальный район	52.035414, 113.502711
788	Муниципальный район «Читинский район»	76650000	АО "Читаглавснаб"	7535001207	46.72.21	Читинский муниципальный район	52.047041, 113.429283
789	Муниципальный район «Читинский район»	76650000	Государственное автономное учреждение социального обслуживания "Сохондинский специальный дом - интернат для престарелых и инвалидов" Забайкальского края	7524008320	87.9	672550, КРАЙ ЗАБАЙКАЛЬСКИЙ, Р-Н ЧИТИНСКИЙ, П ЯГОДНЫЙ, УЛ. НАБЕРЕЖНАЯ, Д.1	51.902931, 112.494208
790	Муниципальный район «Читинский район»	76650000	Государственное автономное учреждение социального обслуживания реабилитационный центр для детей и подростков с ограниченными возможностями "Спасатель" Забайкальского края	7524011002	87.1	672573, КРАЙ ЗАБАЙКАЛЬСКИЙ, Р-Н ЧИТИНСКИЙ, ПГТ НОВОКРУЧИНИНСКИЙ, УЛ. ДРУЖБЫ, Д. 4	51.762319, 113.814301
791	Муниципальный район «Читинский район»	76650000	Идивидуальный предприниматель Ваганова Анастасия Васильевна	752401018881	47.11	КРАЙ ЗАБАЙКАЛЬСКИЙ, РАЙОН ЧИТИНСКИЙ, СЕЛО МАККАВЕЕВО	51.752942, 113.955354
792	Муниципальный район «Читинский район»	76650000	Индивидуальный предприниматель Бурак Олег Николаевич	752402489227	49.31.21	КРАЙ ЗАБАЙКАЛЬСКИЙ, РАЙОН ЧИТИНСКИЙ, СЕЛО ВЕРХ-ЧИТА	52.233105, 113.509853
793	Муниципальный район «Читинский район»	76650000	Индивидуальный предприниматель Козьмина Алла Андреевна	752400036260	47.19	КРАЙ ЗАБАЙКАЛЬСКИЙ, РАЙОН ЧИТИНСКИЙ, СЕЛО МАККАВЕЕВО	51.752942, 113.955354
794	Муниципальный район «Читинский район»	76650000	Индивидуальный предприниматель Тимофеев Геннадий Викторович	753000223691	47.3	Читинский муниципальный район	52.033973, 113.499432
795	Муниципальный район «Читинский район»	76650000	ИП Базарова Вера Бальжинимаевна	7,524E+11	56.1	КРАЙ ЗАБАЙКАЛЬСКИЙ, РАЙОН ЧИТИНСКИЙ, СЕЛО УГДАН	52.158797, 113.453465
796	Муниципальный район «Читинский район»	76650000	ИП Бартош Светлана Викторовна	7,53605E+11	47.1	КРАЙ ЗАБАЙКАЛЬСКИЙ, РАЙОН ЧИТИНСКИЙ, ПОСЕЛОК ГОРОДСКОГО ТИПА АТАМАНОВКА	51.929391, 113.637117

№ п/п	Муниципальное образование	Код ОКТМО	Наименование источника образования отходов	ИНН	ОКВЭД	Адрес источника образования отходов	Географические координаты (*)
797	Муниципальный район «Читинский район»	76650000	ИП Зиновенко В. И.	752400091134	02.20	КРАЙ ЗАБАЙКАЛЬСКИЙ, РАЙОН ЧИТИНСКИЙ, СЕЛО ОЛЕНГУЙ	51.306589, 113.414658
798	Муниципальный район «Читинский район»	76650000	ИП Лагутина Ольга Владимировна	753500510126	56.1	Край Забайкальский, Город Чита	52.033635, 113.501049
799	Муниципальный район «Читинский район»	76650000	ИП Холмогорова Анна Васильевна	753703518321	68.2	Читинский муниципальный район	52.033973, 113.499432
800	Муниципальный район «Читинский район»	76650000	МДОУ ДС "ВАСИЛЕК"	7524009405	85.11	672573, КРАЙ ЗАБАЙКАЛЬСКИЙ, Р-Н ЧИТИНСКИЙ, ПГТ НОВОКРУЧИНИНСКИЙ, УЛ. ФАБРИЧНАЯ, Д.7-А	51.794632, 113.786561
801	Муниципальный район «Читинский район»	76650000	МОУ СОШ п. Лесной Городок	7524009807	85.13	672524, КРАЙ ЗАБАЙКАЛЬСКИЙ, Р-Н ЧИТИНСКИЙ, П ЛЕСНОЙ ГОРОДОК, УЛ. ТРАКТОВАЯ, Д.8Б	51.732899, 113.06931
802	Муниципальный район «Читинский район»	76650000	МОУ СОШ с. Маккавеево	7524009853	85.11	672535, КРАЙ ЗАБАЙКАЛЬСКИЙ, Р-Н ЧИТИНСКИЙ, С МАККАВЕЕВО, УЛ. БУТИНА, Д.48А	51.753655, 113.921479
803	Муниципальный район «Читинский район»	76650000	МП "ЖКХ АТАМАНОВКА"	7524187503	36	672530, КРАЙ ЗАБАЙКАЛЬСКИЙ, Р-Н ЧИТИНСКИЙ, ПГТ АТАМАНОВКА, УЛ. НОВАЯ, Д. 26	51.927963, 113.648391
804	Муниципальный район «Читинский район»	76650000	МУНИЦИПАЛЬНОЕ ДОШКОЛЬНОЕ ОБРАЗОВАТЕЛЬНОЕ УЧРЕЖДЕНИЕ ДЕТСКИЙ САД "СВЕТЛЯЧОК"	7524009370	85.11	672530, КРАЙ ЗАБАЙКАЛЬСКИЙ, Р-Н ЧИТИНСКИЙ, ПГТ АТАМАНОВКА, УЛ. СВЯЗИ, Д. 46, СТР. 1	51.926075, 113.636569
805	Муниципальный район «Читинский район»	76650000	МЧ-1	7708503727	52.24	Читинский муниципальный район	52.033973, 113.499432
806	Муниципальный район «Читинский район»	76650000	ОАО "РЖД"	7708503727	49.1	Читинский муниципальный район	52.033973, 113.499432
807	Муниципальный район «Читинский район»	76650000	ОАО «ЗАБНЕРУД»	7524001004	08.12	672520, КРАЙ ЗАБАЙКАЛЬСКИЙ, Р-Н ЧИТИНСКИЙ, С ЗАСОПКА, МКР КАДАЛИНКА, Д. 21А	52.008685, 113.371988
808	Муниципальный район «Читинский район»	76650000	ОБЩЕСТВО С ОГРАНИЧЕННОЙ ОТВЕТСТВЕННОСТЬЮ "ЕММАНУИЛ"	7524015751	02.20	672535, КРАЙ ЗАБАЙКАЛЬСКИЙ, Р-Н ЧИТИНСКИЙ, С МАККАВЕЕВО, УЛ. 1-Я ДОРОЖНАЯ, Д.12	51.755835, 113.939777
809	Муниципальный район «Читинский район»	76650000	Общество с ограниченной ответственностью "ЗАБПРОДУКТ"	7524186806	07.29.41	672512, КРАЙ ЗАБАЙКАЛЬСКИЙ, Р-Н ЧИТИНСКИЙ, С СМОЛЕНКА, УЛ. ЦЕНТРАЛЬНАЯ, Д. 33, ПОМ/КАБ 3/6	52.13982, 113.499136
810	Муниципальный район «Читинский район»	76650000	Общество с ограниченной ответственностью "Западное"	7524008747	71.12.3	672521, КРАЙ ЗАБАЙКАЛЬСКИЙ, Р-Н ЧИТИНСКИЙ, С ДОМНА, УЛ. ГЕОЛОГИЧЕСКАЯ, Д.1, К.Б	51.890627, 113.144625
811	Муниципальный район «Читинский район»	76650000	Общество с ограниченной ответственностью "Кадар"	7536091588	68.2	672512, КРАЙ ЗАБАЙКАЛЬСКИЙ, Р-Н ЧИТИНСКИЙ, С СМОЛЕНКА, УЛ. НЕРЧИНСКАЯ, Д. 40	52.176992, 113.521315
812	Муниципальный район «Читинский район»	76650000	ОБЩЕСТВО С ОГРАНИЧЕННОЙ ОТВЕТСТВЕННОСТЬЮ "МАККАВЕЕВСКИЙ ПИЩЕКОМБИНАТ"	7524009010	10.11.1	672535, КРАЙ ЗАБАЙКАЛЬСКИЙ, Р-Н ЧИТИНСКИЙ, С МАККАВЕЕВО, УЛ. 1-Я ДОРОЖНАЯ, ВЛАДЕНИЕ 14	51.755835, 113.939777
813	Муниципальный район «Читинский район»	76650000	Общество с ограниченной ответственностью "Новокручининское"	7524014451	37	672570, КРАЙ ЗАБАЙКАЛЬСКИЙ, Р-Н ЧИТИНСКИЙ, ПГТ НОВОКРУЧИНИНСКИЙ, УЛ. КОМСОМОЛЬСКАЯ, Д.3	51.77375, 113.792759
814	Муниципальный район «Читинский район»	76650000	Общество с ограниченной ответственностью "Океан"	7534013739	46.39	Читинский муниципальный район	51.992916, 113.469411

№ п/п	Муниципальное образование	Код ОКТМО	Наименование источника образования отходов	ИНН	ОКВЭД	Адрес источника образования отходов	Географические координаты (*)
815	Муниципальный район «Читинский район»	76650000	ОБЩЕСТВО С ОГРАНИЧЕННОЙ ОТВЕТСТВЕННОСТЬЮ "РЕГИОН"	7524187486	35.30.14	672520, КРАЙ ЗАБАЙКАЛЬСКИЙ, Р-Н ЧИТИНСКИЙ, С ЗАСОПКА, УЛ. ОКТЯБРЬСКАЯ, Д. 12	52.010254, 113.417847
816	Муниципальный район «Читинский район»	76650000	Общество с ограниченной ответственностью "ТеплоРемСтрой"	7524187380	35.29	672526, КРАЙ ЗАБАЙКАЛЬСКИЙ, Р-Н ЧИТИНСКИЙ, С НОВАЯ КУКА, МКР ЗАБАЙКАЛЬСКАЯ ПТИЦЕФАБРИКА,	51.786788, 113.051029
817	Муниципальный район «Читинский район»	76650000	Общество с ограниченной ответственностью "Теплоснабжение"	7516003216	35.30.14	Читинский муниципальный район	52.062559, 113.494536
818	Муниципальный район «Читинский район»	76650000	Общество с ограниченной ответственностью "Эльф"	7524013320	02.20	672535, КРАЙ ЗАБАЙКАЛЬСКИЙ, Р-Н ЧИТИНСКИЙ, С МАККАВЕЕВО, УЛ. 2-Я ДОРОЖНАЯ, Д.1	51.757374, 113.934926
819	Муниципальный район «Читинский район»	76650000	Общество с ограниченной ответственностью торговый центр "Смоленская слобода"	7524018720	68.20.2	672512, КРАЙ ЗАБАЙКАЛЬСКИЙ, Р-Н ЧИТИНСКИЙ, С СМОЛЕНКА, УЛ. ШОССЕЙНАЯ, Д. 1	52.13369, 113.487763
820	Муниципальный район «Читинский район»	76650000	Общество с ограниченной ответственностью Управляющая компания "Азау"	7524016191	35.29	672535, КРАЙ ЗАБАЙКАЛЬСКИЙ, Р-Н ЧИТИНСКИЙ, С МАККАВЕЕВО, УЛ. БУТИНА, Д. 62, КВ. 10	51.754603, 113.919529
821	Муниципальный район «Читинский район»	76650000	ООО "Меркурий"	7524016138	35.29	672527, КРАЙ ЗАБАЙКАЛЬСКИЙ, Р-Н ЧИТИНСКИЙ, П/СТ ЛЕСНАЯ, УЛ. ТАЕЖНАЯ, Д. 25, ПОМЕЩ. 1	51.771643, 113.009446
822	Муниципальный район «Читинский район»	76650000	ООО "Спектр"	7536119755	16.10.1	Читинский муниципальный район	52.038766, 113.497707
823	Муниципальный район «Читинский район»	76650000	ООО "ТЕХНОЛЭНД"	7536064231	46.32	672043, КРАЙ ЗАБАЙКАЛЬСКИЙ, Р-Н ЧИТИНСКИЙ, С УГДАН, УЛ. НАБЕРЕЖНАЯ, Д. 1Б, СТР. 3	52.145126, 113.454283
824	Муниципальный район «Читинский район»	76650000	ООО "УНЦ ТЭС"	7524187461	71.2	672040, КРАЙ ЗАБАЙКАЛЬСКИЙ, Р-Н ЧИТИНСКИЙ, С ЗАСОПКА, УЛ. ПОЛЕВАЯ, Д. 11	52.015841, 113.413598
825	Муниципальный район «Читинский район»	76650000	ООО"Разрез Восточный", база отдыха оз.Арахлей	7706406767	05.20.11	Читинский муниципальный район	52.033973, 113.499432
826	Муниципальный район «Читинский район»	76650000	ПАО "РОССЕТИ СИБИРЬ"	2460069527	35.11	Читинский муниципальный район	52.033973, 113.499432
827	Муниципальный район «Читинский район»	76650000	Публичное акционерное общество Бурятнефтепродукт	323031768	47.3	Читинский муниципальный район	52.033973, 113.499432
828	Муниципальный район «Читинский район»	76650000	СНТ "Титан"	7536057805	68.32.1	Читинский муниципальный район	52.033973, 113.499432
829	Муниципальный район «Читинский район»	76650000	ФБУ - ВОЙСКОВАЯ ЧАСТЬ 10253	2721047136	84.22	Читинский муниципальный район	52.033973, 113.499432
830	Муниципальный район «Читинский район»	76650000	ФГКУ "830 ЦОМТИ" МО РФ	7536148675	46.46	Читинский муниципальный район	52.075563, 113.448489
831	Муниципальный район «Читинский район»	76650000	ФГКУ комбинат "Луч" Росрезерва	7524007920	-	672527, КРАЙ ЗАБАЙКАЛЬСКИЙ, Р-Н ЧИТИНСКИЙ, П/СТ ЛЕСНАЯ	51.7701, 113.009186
832	Муниципальный район «Читинский район»	76650000	ФКУ "ОСК Восточного военного округа»	2722103016	84.22	Читинский муниципальный район	52.033973, 113.499432
833	Муниципальный район «Шелопугинский район»	76652000	КГУП "Автомобильные дороги Забайкалья"	7536002877	52.21.22	Шелопугинский муниципальный район	51.650203, 117.559925

№ п/п	Муниципальное образование	Код ОКТМО	Наименование источника образования отходов	ИНН	ОКВЭД	Адрес источника образования отходов	Географические координаты (*)
834	Муниципальный район «Шелопугинский район»	76652000	МО МВД России "Балейский" для ПП по Шелопугинскому району	7528001397	-	Шелопугинский муниципальный район	51.650203, 117.559925
835	Муниципальный район «Шелопугинский район»	76652000	ПАО "РОССЕТИ СИБИРЬ"	2460069527	35.11	Шелопугинский муниципальный район	51.650203, 117.559925
836	Муниципальный район «Шилкинский район»	76654000	Государственное автономное учреждение социального обслуживания "Реабилитационный	7527005776	87.1	673390, КРАЙ ЗАБАЙКАЛЬСКИЙ, Р-Н ШИЛКИНСКИЙ, С ШИВАНДА	51.723477, 115.567758
837	Муниципальный район «Шилкинский район»	76654000	Общество с ограниченной ответственностью "РесурсТранс"	7714731464	49.4	Шилкинский муниципальный район	51.852620, 116.032735
838	Муниципальный район «Шилкинский район»	76654000	Администрация сельского поселения "Верхнехилинское"	7527007156	84.11.35	673362, КРАЙ ЗАБАЙКАЛЬСКИЙ, Р-Н ШИЛКИНСКИЙ, С ВЕРХНЯЯ ХИЛА, УЛ. ПРОФСОЮЗНАЯ, Д.5, К.А	52.089986, 115.894853
839	Муниципальный район «Шилкинский район»	76654000	Администрация сельского поселения "Галкинское" муниципального района "Шилкинский район"	7527007100	84.11.35	673388, КРАЙ ЗАБАЙКАЛЬСКИЙ, Р-Н ШИЛКИНСКИЙ, С ГАЛКИНО	51.776369, 115.183971
840	Муниципальный район «Шилкинский район»	76654000	Вагоноремонтное депо Чита участок Шилка	7708503727	49.1	Шилкинский муниципальный район	51.852620, 116.032735
841	Муниципальный район «Шилкинский район»	76654000	Глава крестьянско (фермерского) хозяйства Посёлкин Артём Борисович	752703959170	47.1	КРАЙ ЗАБАЙКАЛЬСКИЙ, РАЙОН ШИЛКИНСКИЙ, СЕЛО НОВОБЕРЕЗОВСКОЕ	52.117346, 116.101322
842	Муниципальный район «Шилкинский район»	76654000	ГСУСО ПАНСИОНАТ "ИНГОДА" ЗАБАЙКАЛЬСКОГО КРАЯ	7527009185	87.3	673390, КРАЙ ЗАБАЙКАЛЬСКИЙ, Р-Н ШИЛКИНСКИЙ, ПГТ ПЕРВОМАЙСКИЙ, УЛ. СОСНОВЫЙ БОР, Д. 3	51.6831, 115.673679
843	Муниципальный район «Шилкинский район»	76654000	И. П. Шайдурова С. А.	752701203028	47.19	КРАЙ ЗАБАЙКАЛЬСКИЙ, РАЙОН ШИЛКИНСКИЙ, ГОРОД ШИЛКА	51.85262, 116.032735
844	Муниципальный район «Шилкинский район»	76654000	Индивидуальный предприниматель Аршинская Жанна Феодосьевна	752701040430	47.11	КРАЙ ЗАБАЙКАЛЬСКИЙ, РАЙОН ШИЛКИНСКИЙ, СЕЛО КАЗАНОВО	51.772936, 115.863582
845	Муниципальный район «Шилкинский район»	76654000	Индивидуальный предприниматель Блохин Андрей Сергеевич	752702010861	47.11	Край Забайкальский, Район Шилкинский, Село Размахнино	51.773243, 115.484592
846	Муниципальный район «Шилкинский район»	76654000	Индивидуальный предприниматель Власов Александр Викторович	752703845133	45.20.2	Край Забайкальский, Район Шилкинский, Город Шилка	51.85262, 116.032735
847	Муниципальный район «Шилкинский район»	76654000	Индивидуальный предприниматель Егорова Елена Владимировна	752700255601	47.1	Край Забайкальский, Район Шилкинский, Село Богомягково	51.991807, 115.798778
848	Муниципальный район «Шилкинский район»	76654000	Индивидуальный предприниматель Набиев Чингиз Мирзали оглы	752704067101	47.11	Край Забайкальский, Район Шилкинский, Город Шилка	51.85262, 116.032735
849	Муниципальный район «Шилкинский район»	76654000	Индивидуальный предприниматель Сеидова Гызтамам Бахтияр кызы	752704534853	47.8	КРАЙ ЗАБАЙКАЛЬСКИЙ, РАЙОН ШИЛКИНСКИЙ, ГОРОД ШИЛКА	51.85262, 116.032735
850	Муниципальный район «Шилкинский район»	76654000	Индивидуальный предприниматель Филиппова Надежда Владимировна	752703901229	47.11	Край Забайкальский, Район Шилкинский, Город Шилка	51.85262, 116.032735
851	Муниципальный район «Шилкинский район»	76654000	ИП Блохина Т.Я.	7,52703E+11	47.1	КРАЙ ЗАБАЙКАЛЬСКИЙ, РАЙОН ШИЛКИНСКИЙ, СЕЛО РАЗМАХНИНО	51.773243, 115.484592
852	Муниципальный район «Шилкинский район»	76654000	ИП Бородина Л.А.	752700068009	47.11	КРАЙ ЗАБАЙКАЛЬСКИЙ, РАЙОН ШИЛКИНСКИЙ, ГОРОД ШИЛКА	51.85262, 116.032735

№ п/п	Муниципальное образование	Код ОКТМО	Наименование источника образования отходов	ИНН	ОКВЭД	Адрес источника образования отходов	Географические координаты (*)
853	Муниципальный район «Шилкинский район»	76654000	ИП Зубков И.А.	7527046649526	47.2	Шилкинский муниципальный район	51.852620, 116.032735
854	Муниципальный район «Шилкинский район»	76654000	ИП Ильина Нина Владимировна	752701180148	56.1	КРАЙ ЗАБАЙКАЛЬСКИЙ, РАЙОН ШИЛКИНСКИЙ, ГОРОД ШИЛКА	51.85262, 116.032735
855	Муниципальный район «Шилкинский район»	76654000	ИП Налимов В.Н.	752700005665	47.3	КРАЙ ЗАБАЙКАЛЬСКИЙ, РАЙОН ШИЛКИНСКИЙ, ГОРОД ШИЛКА	51.85262, 116.032735
856	Муниципальный район «Шилкинский район»	76654000	ИП Чендемерова О.Н.	752700038004	47.1	КРАЙ ЗАБАЙКАЛЬСКИЙ, РАЙОН ШИЛКИНСКИЙ, ГОРОД ШИЛКА	51.85262, 116.032735
857	Муниципальный район «Шилкинский район»	76654000	ИП Шафранская С.А.	752704885442	55.1	КРАЙ ЗАБАЙКАЛЬСКИЙ, РАЙОН ШИЛКИНСКИЙ, ГОРОД ШИЛКА	51.85262, 116.032735
858	Муниципальный район «Шилкинский район»	76654000	ИП Шнырёва А.А.	7527011633135	47.2	Шилкинский муниципальный район	51.852620, 116.032735
859	Муниципальный район «Шилкинский район»	76654000	МДОУ д/с №110	7527006018	85.11	673370, КРАЙ ЗАБАЙКАЛЬСКИЙ, Р-Н ШИЛКИНСКИЙ, Г. ШИЛКА, УЛ. ЛЕНИНА, Д.116	51.855323, 116.038844
860	Муниципальный район «Шилкинский район»	76654000	МДОУ Детский сад № 2 "Ласточка" г.Шилка	7527007621	85.11	673370, КРАЙ ЗАБАЙКАЛЬСКИЙ, Р-Н ШИЛКИНСКИЙ, Г. ШИЛКА, УЛ. ПРОЛЕТАРСКАЯ, Д.47	51.850483, 116.030831
861	Муниципальный район «Шилкинский район»	76654000	МДОУ детский сад общеразвивающего вида № 23 "Пчелка"	7527006032	85.11	673370, КРАЙ ЗАБАЙКАЛЬСКИЙ, Р-Н ШИЛКИНСКИЙ, Г. ШИЛКА, УЛ. БАЛЯБИНА, Д.57	51.85139, 116.026537
862	Муниципальный район «Шилкинский район»	76654000	МДОУ детский сад п.Холбон	7527006353	85.11	673376, КРАЙ ЗАБАЙКАЛЬСКИЙ, Р-Н ШИЛКИНСКИЙ, ПГТ ХОЛБОН, УЛ. ИМЕНИ МАРШАЛА ЖУКОВА Г.К., Д.3	51.903481, 116.250074
863	Муниципальный район «Шилкинский район»	76654000	МДОУ ЦРР - ДЕТСКИЙ САД № 12 "ТЕРЕМОК"	7527005991	85.11	673390, КРАЙ ЗАБАЙКАЛЬСКИЙ, Р-Н ШИЛКИНСКИЙ, ПГТ ПЕРВОМАЙСКИЙ, УЛ. СТРОИТЕЛЬНАЯ, Д.9, К.А,	51.664613, 115.644726
864	Муниципальный район «Шилкинский район»	76654000	МДОУ ЦРР - детский сад №7 "Алёнушка"	7527006000	85.11	673390, КРАЙ ЗАБАЙКАЛЬСКИЙ, Р-Н ШИЛКИНСКИЙ, ПГТ ПЕРВОМАЙСКИЙ, УЛ. ПРОЛЕТАРСКАЯ, Д.38	51.663915, 115.6257
865	Муниципальный район «Шилкинский район»	76654000	МОУ Галкинская СОШ	7527006025	85.14	673388, КРАЙ ЗАБАЙКАЛЬСКИЙ, Р-Н ШИЛКИНСКИЙ, С ГАЛКИНО, УЛ. ЦЕНТРАЛЬНАЯ, Д.34	51.779685, 115.178437
866	Муниципальный район «Шилкинский район»	76654000	МОУ Номоконовская СОШ	7527006385	85.14	673364, КРАЙ ЗАБАЙКАЛЬСКИЙ, Р-Н ШИЛКИНСКИЙ, С НОМОКОНОВО, УЛ. ШКОЛЬНАЯ, Д.14	51.639702, 115.496827
867	Муниципальный район «Шилкинский район»	76654000	МОУ Первомайская ООШ № 1	7527005977	85.13	673390, КРАЙ ЗАБАЙКАЛЬСКИЙ, Р-Н ШИЛКИНСКИЙ, ПГТ ПЕРВОМАЙСКИЙ, УЛ. ЧКАЛОВА, Д.2	51.664267, 115.618917
868	Муниципальный район «Шилкинский район»	76654000	МОУ ХОЛБОНСКАЯ СОШ	7527006258	85.14	673376, КРАЙ ЗАБАЙКАЛЬСКИЙ, Р-Н ШИЛКИНСКИЙ, ПГТ ХОЛБОН, УЛ. САДОВАЯ, Д.2, К.А	51.903359, 116.246364

№ п/п	Муниципальное образование	Код ОКТМО	Наименование источника образования отходов	ИНН	ОКВЭД	Адрес источника образования отходов	Географические координаты (*)
869	Муниципальный район «Шилкинский район»	76654000	МУНИЦИПАЛЬНОЕ ДОШКОЛЬНОЕ ОБРАЗОВАТЕЛЬНОЕ УЧРЕЖДЕНИЕ ДЕТСКИЙ САД ОБЩЕРАЗВИВАЮЩЕГО ВИДА С. КАЗАНОВО	7527006120	85.11	673381, КРАЙ ЗАБАЙКАЛЬСКИЙ, Р-Н ШИЛКИНСКИЙ, С КАЗАНОВО, УЛ. ОКТЯБРЬСКОЙ РЕВОЛЮЦИИ, Д.56	51.771721, 115.861912
870	Муниципальный район «Шилкинский район»	76654000	МЧ-1	7708503727	52.24	Шилкинский муниципальный район	51.852620, 116.032735
871	Муниципальный район «Шилкинский район»	76654000	ОАО "РЖД"	7708503727	49.1	Шилкинский муниципальный район	51.852620, 116.032735
872	Муниципальный район «Шилкинский район»	76654000	Общество с ограниченной ответственностью "Арбат"	7527008294	10.71	673370, КРАЙ ЗАБАЙКАЛЬСКИЙ, Р-Н ШИЛКИНСКИЙ, Г. ШИЛКА, УЛ. КОМСОМОЛЬСКАЯ, Д.167	51.862721, 116.013556
873	Муниципальный район «Шилкинский район»	76654000	Общество с ограниченной ответственностью "Золото Дельмачик"	7527009033	07.29.41	673390, КРАЙ ЗАБАЙКАЛЬСКИЙ, Р-Н ШИЛКИНСКИЙ, ПГТ ПЕРВОМАЙСКИЙ, УЛ. СТРОИТЕЛЬНАЯ, Д. 3	51.670517, 115.644708
874	Муниципальный район «Шилкинский район»	76654000	Общество с ограниченной ответственностью "ОНИКС"	7527008470	47.73	673390, КРАЙ ЗАБАЙКАЛЬСКИЙ, Р-Н ШИЛКИНСКИЙ, ПГТ ПЕРВОМАЙСКИЙ, УЛ. ПРОМЫШЛЕННАЯ, Д.5	51.6831, 115.673679
875	Муниципальный район «Шилкинский район»	76654000	ОБЩЕСТВО С ОГРАНИЧЕННОЙ ОТВЕТСТВЕННОСТЬЮ "РЕМОНТНО-МЕХАНИЧЕСКИЙ ЗАВОД"	7536171755	-	673390, КРАЙ ЗАБАЙКАЛЬСКИЙ, Р-Н ШИЛКИНСКИЙ, ПГТ ПЕРВОМАЙСКИЙ, УЛ. ИНДУСТРИАЛЬНАЯ, Д. 1, СТР. 1	51.6831, 115.673679
876	Муниципальный район «Шилкинский район»	76654000	ООО "ЖКХ" пгт.Первомайский	7527009467	68.32.1	673390, КРАЙ ЗАБАЙКАЛЬСКИЙ, Р-Н ШИЛКИНСКИЙ, ПГТ ПЕРВОМАЙСКИЙ, УЛ. СТРОИТЕЛЬНАЯ, Д. 3	51.670517, 115.644708
877	Муниципальный район «Шилкинский район»	76654000	ПАО "РОССЕТИ СИБИРЬ"	2460069527	35.11	Шилкинский муниципальный район	51.852620, 116.032735
878	Муниципальный район «Шилкинский район»	76654000	Производственный перерабатывающий сельскохозяйственный кооператив "Хлебомир"	7527008262	10.71	673376, КРАЙ ЗАБАЙКАЛЬСКИЙ, Р-Н ШИЛКИНСКИЙ, ПГТ ХОЛБОН, УЛ. ОКТЯБРЬСКАЯ, Д.2	51.906815, 116.245762
879	Муниципальный район «Шилкинский район»	76654000	Публичное акционерное общество Бурятнефтепродукт	323031768	47.3	Шилкинский муниципальный район	51.852620, 116.032735
880	Муниципальный район «Шилкинский район»	76654000	Сельскохозяйственная артель "Уненкер"	7527006554	01.11.11	673383, КРАЙ ЗАБАЙКАЛЬСКИЙ, Р-Н ШИЛКИНСКИЙ, С УНЕНКЕР, УЛ. ЧКАЛОВА	51.774731, 115.354965
881	Муниципальный район «Шилкинский район»	76654000	ФГКУ комбинат «Аргунь» Росрезерва	7527002334	52.10.21	673370, КРАЙ ЗАБАЙКАЛЬСКИЙ, Г. ШИЛКА, А/Я186	51.85262, 116.032735
882	Муниципальный район «Шилкинский район»	76654000	Шилкинская дистанция пути ПЧ-6	7708503727	60.1	Шилкинский муниципальный район	51.852620, 116.032735

(*) Указаны координаты административного центра муниципального образования при отсутствии точного адреса источника образования отходов

ПРИЛОЖЕНИЕ А3
к территориальной схеме обращения с
отходами Забайкальского края

Данные о количестве образованных, обработанных, утилизированных, обезвреженных и размещённых отходов I – V класса опасности на территории Забайкальского края в 2019 - 2020 гг. (по данным статистической отчетности за 2019 год), тонн

Раздел 1. Сведения об образовании, обработке, утилизации, обезвреживании, размещении отходов производства и потребления; сведения об образовании и передаче твёрдых коммунальных отходов региональному оператору

№ строки	Код ФККО	Вид отходов	Класс опасности	Наличие отходов на начало отчётного года	Образование отходов за отчётный год	Поступление отходов из других хозяйствующих субъектов			Поступление отходов с собственных объектов		Образование после обработки и других видов отходов за отчётный год	Обработано отходов	Утилизировано отходов			Обезвреживание отходов	Передача ТКО региональному оператору	Передача отходов (за исключением ТКО) другим хозяйствующим субъектам										Передача отходов (кроме ТКО) на собственные объекты		Размещение отходов на эксплуатируемых объектах		Наличие отходов на конец отчётного года
													всего	из них				для обработки		для утилизации		для обезвреживания		для хранения		для захоронения				хранение	захоронение	
						всего	из других субъектов РФ	по импорту из других государств	всего	из других субъектов РФ				для повторного применения (рециклинг)	предварительно прошедших обработку			всего	из них в другие субъекты РФ	всего	из них в другие субъекты РФ	всего	из них в другие субъекты РФ	всего	из них в другие субъекты РФ	всего	из них в другие субъекты РФ				
А	Б	В	Г	1	2	3	4	5	6	7	8	9	10	11	12	13	14	15	16	17	18	19	20	21	22	23	24	25	26	27	28	29
				506 304 303,33	230 251 715,61	10 892,67	0,00	0,00	0,00	0,00	0,00	474,05	197 942 224,12	108 912 981,84	170,33	723,26	12 493,27	11 324,53	0,00	3 302 461,89	0,00	4 581,46	0,00	185,72	0,00	50 090,82	0,00	0,00	0,00	29 439 125,08	1 867 162,41	535 242 826,54
1	1 11 210 02 23 5	ботва от корнеплодов, другие подобные растительные остатки при выращивании овощей, загрязнённые землёй	5	0,00	2,77	0,00	-	0,00	-	-	-	0,00	0,00	0,00	0,00	0,00	0,00	0,00	-	0,00	-	0,00	-	0,00	-	2,77	-	-	-	0,00	0,00	0,00
2	1 12 110 01 33 4	навоз крупного рогатого скота свежий	4	0,00	2,10	0,00	-	0,00	-	-	-	0,00	0,00	0,00	0,00	0,00	0,00	0,00	-	0,00	-	0,00	-	0,00	-	2,10	-	-	-	0,00	0,00	0,00
3	1 12 510 01 33 3	навоз свиней свежий	3	0,00	4 500,00	0,00	-	0,00	-	-	-	0,00	4 500,00	4 500,00	0,00	0,00	0,00	0,00	-	0,00	-	0,00	-	0,00	-	0,00	-	-	-	0,00	0,00	0,00
4	1 12 510 02 29 4	навоз свиней перепревший	4	2 543,20	6 364,37	0,00	-	0,00	-	-	-	0,00	1 092,37	1 092,37	0,00	0,00	0,00	0,00	-	7 815,20	-	0,00	-	0,00	-	0,00	-	-	-	0,00	0,00	0,00
5	1 12 711 01 33 3	помёт куриный свежий	3	0,00	919,80	0,00	-	0,00	-	-	-	0,00	919,80	919,80	0,00	0,00	0,00	0,00	-	0,00	-	0,00	-	0,00	-	0,00	-	-	-	0,00	0,00	0,00
6	1 12 711 02 29 4	помёт куриный перепревший	4	0,00	248,35	0,00	-	0,00	-	-	-	0,00	0,00	0,00	0,00	0,00	0,00	0,00	-	248,35	-	0,00	-	0,00	-	0,00	-	-	-	0,00	0,00	0,00
7	1 12 712 02 29 4	помёт утиный, гусиный перепревший	4	0,00	1,20	0,00	-	0,00	-	-	-	0,00	1,20	1,20	0,00	0,00	0,00	0,00	-	0,00	-	0,00	-	0,00	-	0,00	-	-	-	0,00	0,00	0,00
8	1 52 110 01 21 5	отходы сучьев, ветвей, вершинок от лесоразработок	5	0,00	2 871,32	0,00	-	0,00	-	-	-	0,00	2 320,88	1 320,60	0,00	0,00	0,00	0,00	-	124,55	-	0,00	-	0,00	-	425,90	-	-	-	0,00	0,00	0,00
9	1 52 110 02 21 5	отходы корчевания пней	5	0,00	384,81	0,00	-	0,00	-	-	-	0,00	383,01	358,23	0,00	0,00	0,00	0,00	-	1,80	-	0,00	-	0,00	-	0,00	-	-	-	0,00	0,00	0,00
10	1 52 110 03 23 5	зелень древесная	5	0,00	0,00	0,00	-	0,00	-	-	-	0,00	0,00	0,00	0,00	0,00	0,00	0,00	-	0,00	-	0,00	-	0,00	-	0,00	-	-	-	0,00	0,00	0,00
11	1 52 110 04 21 5	отходы раскряжевки	5	0,00	0,00	0,00	-	0,00	-	-	-	0,00	0,00	0,00	0,00	0,00	0,00	0,00	-	0,00	-	0,00	-	0,00	-	0,00	-	-	-	0,00	0,00	0,00
12	1 54 110 01 21 5	отходы малоценной древесины (хворост, валежник, обломки стволов)	5	0,00	12,80	0,00	-	0,00	-	-	-	0,00	12,80	12,80	0,00	0,00	0,00	0,00	-	0,00	-	0,00	-	0,00	-	0,00	-	-	-	0,00	0,00	0,00
13	2 00 110 03 20 5	скальные вскрышные породы кремнистые практически неопасные	5	0,00	1 719 480,00	0,00	-	0,00	-	-	-	0,00	1 719 480,00	0,00	0,00	0,00	0,00	0,00	-	0,00	-	0,00	-	0,00	-	0,00	-	-	-	0,00	0,00	0,00
14	2 00 110 99 20 5	скальные вскрышные породы в смеси практически неопасные	5	11 531 953,00	40 684 080,28	0,00	-	0,00	-	-	-	0,00	40 175 000,00	0,00	0,00	0,00	0,00	0,00	-	0,28	-	0,00	-	0,00	-	0,00	-	-	-	460 000,00	604 000,00	12 041 033,00
15	2 00 120 01 40 5	гравийно-галечные вскрышные породы практически неопасные	5	11 967 668,00	4 037 690,00	0,00	-	0,00	-	-	-	0,00	7 660 800,00	6 629 080,00	0,00	0,00	0,00	0,00	-	0,00	-	0,00	-	0,00	-	0,00	-	-	-	2 898 140,00	0,00	8 344 558,00
16	2 00 120 99 40 5	рыхлые вскрышные породы в смеси практически неопасные	5	243 115 077,30	17 021 513,00	0,00	-	0,00	-	-	-	0,00	17 021 513,00	0,00	0,00	0,00	0,00	0,00	-	0,00	-	0,00	-	0,00	-	0,00	-	-	-	0,00	0,00	243 115 077,30
17	2 00 130 01 39 5	глинистые вскрышные породы практически неопасные	5	0,00	471,84	0,00	-	0,00	-	-	-	0,00	471,84	0,00	0,00	0,00	0,00	0,00	-	0,00	-	0,00	-	0,00	-	0,00	-	-	-	0,00	0,00	0,00
18	2 00 130 99 39 5	связные вскрышные породы в смеси практически неопасные	5	0,00	5 310 540,00	0,00	-	0,00	-	-	-	0,00	2 655 270,00	2 655 270,00	0,00	0,00	0,00	0,00	-	0,00	-	0,00	-	0,00	-	0,00	-	-	-	0,00	0,00	2 655 270,00
19	2 00 190 99 39 5	вскрышные породы в смеси практически неопасные	5	70 644 459,40	145 372 308,59	0,00	-	0,00	-	-	-	0,00	121 256 280,19	92 237 566,53	0,00	0,00	0,00	0,00	-	10 830,00	-	0,00	-	0,00	-	0,00	-	-	-	24 480 660,40	0,00	94 749 657,80
20	2 11 333 01 39 5	отходы породы при обогащении угольного сырья в тяжелосредных сепараторах и отсадочных машинах	5	0,00	3 210 762,50	0,00	-	0,00	-	-	-	0,00	0,00	0,00	0,00	0,00	0,00	0,00	-	3 210 762,50	-	0,00	-	0,00	-	0,00	-	-	-	0,00	0,00	0,00
21	2 22 120 01 39 5	отходы (хвосты) обогащения медных руд практически неопасные	5	785,00	708 458,57	0,00	-	0,00	-	-	-	0,00	0,00	0,00	0,00	0,00	0,00	0,00	-	0,00	-	0,00	-	0,00	-	0,00	-	-	-	827,00	0,00	709 243,57
22	2 22 411 01 39 5	отходы (хвосты) цианирования руд серебряных и золотосодержащих	5	1 455 661,14	1 189 557,50	0,00	-	0,00	-	-	-	0,00	0,00	0,00	0,00	0,00	0,00	0,00	-	0,00	-	0,00	-	0,00	-	0,00	-	-	-	851 449,50	338 108,00	2 645 218,64
23	2 22 411 08 39 5	отходы (хвосты) флотации руд серебряных и золотосодержащих	5	287 123,30	930 500,00	0,00	-	0,00	-	-	-	0,00	0,00	0,00	0,00	0,00	0,00	0,00	-	0,00	-	0,00	-	0,00	-	0,00	-	-	-	200 000,00	730 500,00	1 217 623,30
24	2 22 412 11 40 5	отходы промывки песков золотосодержащих	5	6 786 290,00	1 961 060,00	0,00	-	0,00	-	-	-	0,00	1 191 110,00	1 191 110,00	0,00	0,00	0,00	0,00	-	0,00	-	0,00	-	0,00	-	0,00	-	-	-	0,00	0,00	7 556 240,00
25	2 31 112 01 21 5	отходы известняка, доломита и мела в кусковой форме практически неопасные	5	0,00	0,00	0,00	-	0,00	-	-	-	0,00	0,00	0,00	0,00	0,00	0,00	0,00	-	0,00	-	0,00	-	0,00	-	0,00	-	-	-	0,00	0,00	0,00
26	2 31 112 02 40 5	отсев известковых, доломитовых, меловых частиц с размером частиц не более 5 мм практически неопасный	5	0,00	0,00	0,00	-	0,00	-	-	-	0,00	0,00	0,00	0,00	0,00	0,00	0,00	-	0,00	-	0,00	-	0,00	-	0,00	-	-	-	0,00	0,00	0,00
27	2 31 112 05 42 4	пыль газоочистки щебеночная	4	0,00	1,80	0,00	-	0,00	-	-	-	0,00	0,00	0,00	0,00	0,00	0,00	0,00	-	0,00	-	0,00	-	0,00	-	0,00	-	-	-	0,00	1,80	1,80
28	2 90 101 12 39 5	шламы буровые при бурении, связанном с геолого-разведочными работами в области изучения недр, практически неопасные	5	238,30	0,00	0,00	-	0,00	-	-	-	0,00	0,00	0,00	0,00	0,00	0,00	0,00	-	238,30	-	0,00	-	0,00	-	0,00	-	-	-	0,00	0,00	0,00
29	2 99 101 03 20 5	скальные породы кремнистые при проходке подземных горных выработок, не содержащие полезные ископаемые	5	103 775,70	139 174,00	0,00	-	0,00	-	-	-	0,00	0,00	0,00	0,00	0,00	0,00	0,00	-	0,00	-	0,00	-	0,00	-	0,00	-	-	-	139 174,00	0,00	242 949,70
30	2 99 101 99 20 5	скальные породы в смеси при проходке подземных горных выработок, не содержащие полезные ископаемые	5	156 170 728,00	120 419,00	0,00	-	0,00	-	-	-	0,00	0,00	0,00	0,00	0,00	0,00	0,00	-	0,00	-	0,00	-	0,00	-	0,00	-	-	-	13 500,00	0,00	156 291 147,00
31	3 01 118 11 72 4	отходы упаковки из разнородных материалов в смеси, загрязнённые пищевым сырьем биологического происхождения	4	0,00	12,89	0,00	-	0,00	-	-	-	0,00	0,00	0,00	0,00	0,00	0,00	0,00	-	12,89	-	0,00	-	0,00	-	0,00	-	-	-	0,00	0,00	0,00
32	3 01 148 01 39 4	отходы из жироотделителей, содержащие растительные жировые продукты	4	0,00	1,80	0,00	-	0,00	-	-	-	0,00	0,00	0,00	0,00	0,00	0,00	0,00	-	0,00	-	0,00	-	0,00	-	1,80	-	-	-	0,00	0,00	0,00
33	3 01 161 11 42 5	пыль зерновая	5	0,00	353,00	0,00	-	0,00	-	-	-	0,00	0,00	0,00	0,00	0,00	0,00	0,00	-	353,00	-	0,00	-	0,00	-	0,00	-	-	-	0,00	0,00	0,00
34	3 01 161 41 49 5	отходы дробленки и сечки овсяной	5	0,00	6,00	0,00	-	0,00	-	-	-	0,00	0,00	0,00	0,00	0,00	0,00	0,00	-	6,00	-	0,00	-	0,00	-	0,00	-	-	-	0,00	0,00	0,00
35	3 01 161 45 49 5	отходы дробленки и сечки ячменной	5	0,00	6,00	0,00	-	0,00	-	-	-	0,00	0,00	0,00	0,00	0,00	0,00	0,00	-	6,00	-	0,00	-	0,00	-	0,00	-	-	-	0,00	0,00	0,00
36	3 01 171 21 49 5	технологические потери муки пшеничной	5	0,00	32,32	0,00	-	0,00	-	-	-	0,00	0,00	0,00	0,00	0,00	0,00	0,00	-	31,40	-	0,00	-	0,00	-	0,92	-	-	-	0,00	0,00	0,00
37	3 01 171 22 49 5	технологические потери муки ржаной	5	0,00	0,30	0,00	-	0,00	-	-	-	0,00	0,00	0,00	0,00	0,00	0,00	0,00	-	0,30	-	0,00	-	0,00	-	0,00	-	-	-	0,00	0,00	0,00
38	3 01 179 02 39 5	отходы теста	5	0,00	0,12	0,00	-	0,00	-	-	-	0,00	0,00	0,00	0,00	0,00	0,00	0,00	-	0,00	-	0,00	-	0,00	-	0,12	-	-	-	0,00	0,00	0,00
39	3 01 179 03 29 5	хлебная крошка	5	0,00	0,01	0,00	-	0,00	-	-	-	0,00	0,00	0,00	0,00	0,00	0,00	0,00	-	0,00	-	0,00	-	0,00	-	0,01	-	-	-	0,00	0,00	0,00

№ строки	Код ФККО	Вид отходов	Класс опасности	Наличие отходов на начало отчётного года	Образование отходов за отчётный год	Поступление отходов из других хозяйствующих субъектов			Поступление отходов с собственных объектов		Образование после обработки и других видов отходов за отчётный год	Обработано отходов	Утилизировано отходов			Обезврежено отходов	Передача ТКО региональному оператору	Передача отходов (за исключением ТКО) другим хозяйствующим субъектам										Передача отходов (кроме ТКО) на собственные объекты		Размещение отходов на эксплуатируемых объектах		Наличие отходов на конец отчётного года
													всего	из них				для обработки		для утилизации		для обезвреживания		для хранения		для захоронения				хранение	захоронение	
						всего	из других субъектов РФ	по импорту из других государств	всего	из других субъектов РФ				для повторного применения (рециклинг)	предварительно прошедших обработку			всего	из них в другие субъекты РФ	всего	из них в другие субъекты РФ	всего	из них в другие субъекты РФ	всего	из них в другие субъекты РФ	всего	из них в другие субъекты РФ				
А	Б	В	1	1	2	3	4	5	6	7	8	9	10	11	12	13	14	15	16	17	18	19	20	21	22	23	24	25	26	27	28	29
40	3 01 179 04 10 5	дрожжи хлебопекарные отработанные	5	0,00	0,02	0,00	-	0,00	-	-	-	0,00	0,00	0,00	0,00	0,00	0,00	0,00	-	0,00	-	0,00	-	0,00	-	0,02	-	-	-	0,00	0,00	0,00
41	3 01 179 05 29 5	скорлупа от куриных яиц	5	0,00	30,90	0,00	-	0,00	-	-	-	0,00	30,90	30,90	0,00	0,00	0,00	0,00	-	0,00	-	0,00	-	0,00	-	0,00	-	-	-	0,00	0,00	0,00
42	3 01 240 02 49 5	зерновая оболочка солода	5	0,00	20,00	0,00	-	0,00	-	-	-	0,00	0,00	0,00	0,00	0,00	0,00	0,00	-	20,00	-	0,00	-	0,00	-	0,00	-	-	-	0,00	0,00	0,00
43	3 01 240 05 29 5	дробина солодовая (пивная)	5	0,00	1 400,00	0,00	-	0,00	-	-	-	0,00	0,00	0,00	0,00	0,00	0,00	0,00	-	0,00	-	0,00	-	0,00	-	0,00	-	-	-	0,00	0,00	0,00
44	3 03 111 01 23 5	обрезки и обрывки хлопчатобумажных тканей	5	0,00	0,15	0,00	-	0,00	-	-	-	0,00	0,10	0,10	0,00	0,00	0,00	0,00	-	0,00	-	0,00	-	0,00	-	0,05	-	-	-	0,00	0,00	0,00
45	3 03 111 09 23 5	обрезки и обрывки смешанных тканей	5	0,00	2,20	0,00	-	0,00	-	-	-	0,00	1,40	1,40	0,00	0,00	0,00	0,00	-	0,80	-	0,00	-	0,00	-	0,00	-	-	-	0,00	0,00	0,00
46	3 05 100 01 21 4	отходы коры	4	0,00	46,95	0,00	-	0,00	-	-	-	0,00	0,00	0,00	0,00	0,00	0,00	0,22	-	16,00	-	0,00	-	0,00	-	30,73	-	-	-	0,00	0,00	0,00
47	3 05 100 02 29 4	кора с примесью земли	4	0,00	0,10	0,00	-	0,00	-	-	-	0,00	0,00	0,00	0,00	0,00	0,00	0,00	-	0,00	-	0,00	-	0,00	-	0,10	-	-	-	0,00	0,00	0,00
48	3 05 111 15 20 5	кора с примесью земли при транспортировке, хранении, окорке древесины практически безопасная	5	0,00	35,60	0,00	-	0,00	-	-	-	0,00	0,00	0,00	0,00	0,00	0,00	0,00	-	35,60	-	0,00	-	0,00	-	0,00	-	-	-	0,00	0,00	0,00
49	3 05 220 01 21 5	горбыль из натуральной чистой древесины	5	0,00	928,37	0,00	-	0,00	-	-	-	0,00	894,82	794,82	0,00	0,00	0,00	0,00	-	31,20	-	2,35	-	0,00	-	0,00	-	-	-	0,00	0,00	0,00
50	3 05 220 02 21 5	рейка из натуральной чистой древесины	5	0,00	16,96	0,00	-	0,00	-	-	-	0,00	7,00	7,00	0,00	0,00	0,00	0,00	-	9,96	-	0,00	-	0,00	-	0,00	-	-	-	0,00	0,00	0,00
51	3 05 220 03 21 5	щепа натуральной чистой древесины	5	0,00	2,69	0,00	-	0,00	-	-	-	0,00	0,00	0,00	0,00	0,00	0,00	0,00	-	0,00	-	0,00	-	0,00	-	2,69	-	-	-	0,00	0,00	0,00
52	3 05 220 04 21 5	обрезь натуральной чистой древесины	5	0,60	800,10	0,00	-	0,00	-	-	-	0,00	761,24	361,56	0,00	2,10	0,00	0,00	-	22,24	-	0,00	-	0,00	-	15,12	-	-	-	0,00	0,00	0,00
53	3 05 230 01 43 5	опилки натуральной чистой древесины	5	0,00	320,68	0,00	-	0,00	-	-	-	0,00	259,49	185,99	0,00	0,00	0,00	0,00	-	53,92	-	1,75	-	0,00	-	5,52	-	-	-	0,00	0,00	0,00
54	3 05 230 02 22 5	стружка натуральной чистой древесины	5	0,30	116,15	0,00	-	0,00	-	-	-	0,00	112,80	100,60	0,00	0,00	0,00	0,00	-	0,38	-	0,00	-	0,00	-	3,27	-	-	-	0,00	0,00	0,00
55	3 05 291 11 20 5	опилки и стружка натуральной чистой древесины несортированные	5	0,20	7 710,56	0,00	-	0,00	-	-	-	0,00	7 664,58	2 857,04	1,90	3,36	0,00	0,00	-	1,79	-	0,00	-	0,00	-	41,03	-	-	-	0,00	0,00	0,00
56	3 05 291 91 20 5	прочие несортированные древесные отходы из натуральной чистой древесины	5	0,00	79,30	0,00	-	0,00	-	-	-	0,00	38,00	11,00	0,00	0,00	0,00	0,00	-	29,60	-	0,00	-	0,00	-	11,70	-	-	-	0,00	0,00	0,00
57	3 05 311 01 42 4	пыль древесная от шлифовки натуральной чистой древесины	4	0,00	8,95	0,00	-	0,00	-	-	-	0,00	0,00	0,00	0,00	0,00	0,00	0,00	-	0,00	-	0,00	-	0,00	-	8,95	-	-	-	0,00	0,00	0,00
58	3 05 313 31 20 4	опилки и стружка разнородной древесины (например, содержащие опилки и стружку древесно-стружечных и/или древесно-волокнистых плит)	4	0,00	3,22	0,00	-	0,00	-	-	-	0,00	0,00	0,00	0,00	0,00	0,00	0,00	-	3,22	-	0,00	-	0,00	-	0,00	-	-	-	0,00	0,00	0,00
59	3 08 241 01 21 4	отходы битума нефтяного	4	0,00	0,00	0,00	-	0,00	-	-	-	0,00	0,00	0,00	0,00	0,00	0,00	0,00	-	0,00	-	0,00	-	0,00	-	0,00	-	-	-	0,00	0,00	0,00
60	3 12 221 01 49 4	катализатор ванадиевый производства серной кислоты отработанный	4	1 363,30	0,00	0,00	-	0,00	-	-	-	0,00	0,00	0,00	0,00	0,00	0,00	0,00	-	0,00	-	0,00	-	0,00	-	0,00	-	-	-	0,00	0,00	1 363,30
61	3 31 151 02 20 5	обрезки вулканизованной резины	5	0,10	1,30	0,00	-	0,00	-	-	-	0,00	0,00	0,00	0,00	0,00	0,00	0,00	-	0,13	-	0,00	-	0,00	-	0,97	-	-	-	0,00	0,00	0,30
62	3 41 400 01 20 5	отходы стекловолокна	5	0,00	0,80	0,00	-	0,00	-	-	-	0,00	0,00	0,00	0,00	0,00	0,00	0,00	-	0,00	-	0,00	-	0,00	-	0,80	-	-	-	0,00	0,00	0,00
63	3 41 901 01 20 5	бой стекла	5	0,00	2,54	0,00	-	0,00	-	-	-	0,00	0,10	0,10	0,00	0,00	0,00	0,00	-	0,25	-	0,00	-	0,00	-	2,19	-	-	-	0,00	0,00	0,00
64	3 42 110 01 20 5	бой шамотного кирпича	5	0,00	6,49	0,00	-	0,00	-	-	-	0,00	0,00	0,00	0,00	0,00	0,00	0,00	-	3,46	-	0,00	-	0,00	-	3,02	-	-	-	0,00	0,00	0,00
65	3 43 210 01 20 5	бой строительного кирпича	5	0,00	533,60	0,00	-	0,00	-	-	-	0,00	533,60	533,60	0,00	0,00	0,00	0,00	-	0,00	-	0,00	-	0,00	-	0,00	-	-	-	0,00	0,00	0,00
66	3 46 200 01 20 5	бой бетонных изделий	5	0,00	7,70	0,00	-	0,00	-	-	-	0,00	7,70	7,70	0,00	0,00	0,00	0,00	-	0,00	-	0,00	-	0,00	-	0,00	-	-	-	0,00	0,00	0,00
67	3 46 200 02 20 5	бой железобетонных изделий	5	0,00	162,00	0,00	-	0,00	-	-	-	0,00	0,00	0,00	0,00	0,00	0,00	0,00	-	162,00	-	0,00	-	0,00	-	0,00	-	-	-	0,00	0,00	0,00
68	3 57 031 11 20 4	шлаки плавки чёрных и цветных металлов и смеси	4	0,00	66,24	0,00	-	0,00	-	-	-	0,00	0,00	0,00	0,00	0,00	0,00	0,00	-	0,00	-	0,00	-	0,00	-	66,24	-	-	-	0,00	0,00	0,00
69	3 57 150 01 49 4	песок формовочный горелый отработанный малоопасный	4	228,50	412,60	0,00	-	0,00	-	-	-	0,00	0,00	0,00	0,00	0,00	0,00	0,00	-	0,00	-	0,00	-	0,00	-	641,10	-	-	-	0,00	0,00	0,00
70	3 57 191 33 42 4	пыль очистки газов электродуговых плавильных печей при литье чёрных металлов, содержащая преимущественно соединения железа и диоксид кремния	4	0,00	0,26	0,00	-	0,00	-	-	-	0,00	0,00	0,00	0,00	0,00	0,00	0,00	-	0,00	-	0,00	-	0,00	-	0,26	-	-	-	0,00	0,00	0,00
71	3 61 212 01 22 5	стружка чугунная незагрязнённая	5	0,00	0,01	0,00	-	0,00	-	-	-	0,00	0,00	0,00	0,00	0,00	0,00	0,00	-	0,01	-	0,00	-	0,00	-	0,00	-	-	-	0,00	0,00	0,00
72	3 61 212 02 22 5	стружка стальная незагрязнённая	5	0,07	0,17	0,00	-	0,00	-	-	-	0,00	0,00	0,00	0,00	0,00	0,00	0,00	-	0,24	-	0,00	-	0,00	-	0,00	-	-	-	0,00	0,00	0,00
73	3 61 212 03 22 5	стружка чёрных металлов несортированная незагрязнённая	5	1,71	139,07	0,03	-	0,00	-	-	-	0,00	51,03	0,00	0,00	0,00	0,00	2,40	-	50,79	-	0,00	-	0,00	-	5,50	-	-	-	0,00	0,00	31,09
74	3 61 212 06 22 5	стружка латуни незагрязнённая	5	0,00	0,80	0,00	-	0,00	-	-	-	0,00	0,00	0,00	0,00	0,00	0,00	0,00	-	0,00	-	0,00	-	0,00	-	0,00	-	-	-	0,00	0,00	0,80
75	3 61 212 07 22 5	стружка алюминиевая незагрязнённая	5	0,00	0,01	0,00	-	0,00	-	-	-	0,00	0,00	0,00	0,00	0,00	0,00	0,00	-	0,01	-	0,00	-	0,00	-	0,00	-	-	-	0,00	0,00	0,00
76	3 61 221 02 42 4	пыль (порошок) абразивные от шлифования чёрных металлов с содержанием металла менее 50%	4	0,00	9,90	0,00	-	0,00	-	-	-	0,00	0,00	0,00	0,00	0,00	0,00	0,00	-	0,00	-	0,00	-	0,00	-	9,90	-	-	-	0,00	0,00	0,00
77	4 02 110 01 62 4	спецодежда из хлопчатобумажного и смешанных волокон, утратившая потребительские свойства, незагрязнённая	4	0,00	3,20	0,00	-	0,00	-	-	-	0,00	0,00	0,00	0,00	0,00	0,00	0,00	-	2,87	-	0,00	-	0,00	-	0,00	-	-	-	0,00	0,33	0,33
78	4 02 131 01 62 5	спецодежда из натуральных волокон, утратившая потребительские свойства, пригодная для изготовления ветоши	5	0,00	0,40	0,00	-	0,00	-	-	-	0,00	0,40	0,40	0,00	0,00	0,00	0,00	-	0,00	-	0,00	-	0,00	-	0,00	-	-	-	0,00	0,00	0,00
79	4 02 131 99 62 5	прочие изделия из натуральных волокон, утратившие потребительские свойства, пригодные для изготовления ветоши	5	0,00	0,02	0,00	-	0,00	-	-	-	0,00	0,02	0,02	0,00	0,00	0,00	0,00	-	0,00	-	0,00	-	0,00	-	0,00	-	-	-	0,00	0,00	0,00
80	4 02 140 01 62 4	спецодежда из синтетических и искусственных волокон, утратившая потребительские свойства, незагрязнённая	4	0,00	2,44	0,00	-	0,00	-	-	-	0,00	2,10	2,10	0,00	0,00	0,00	0,00	-	0,01	-	0,00	-	0,00	-	0,00	-	-	-	0,00	0,33	0,33
81	4 02 170 01 62 4	спецодежда из шерстяных тканей, утратившая потребительские свойства, незагрязнённая	4	0,00	0,44	0,00	-	0,00	-	-	-	0,00	0,00	0,00	0,00	0,00	0,00	0,00	-	0,00	-	0,00	-	0,00	-	0,00	-	-	-	0,00	0,44	0,44
82	4 02 312 01 62 4	спецодежда из натуральных, синтетических, искусственных и шерстяных волокон, загрязнённая нефтепродуктами (содержание нефтепродуктов менее 15%)	4	0,00	1,53	0,00	-	0,00	-	-	-	0,00	0,00	0,00	0,00	0,00	0,00	0,00	-	0,63	-	0,00	-	0,00	-	0,89	-	-	-	0,00	0,00	0,02

№ строки	Код ФККО	Вид отходов	Класс опасности	Наличие отходов на начало отчётного года	Образование отходов за отчётный год	Поступление отходов из других хозяйствующих субъектов			Поступление отходов с собственных объектов		Образование после обработки и других видов отходов за отчётный год	Обработано отходов	Утилизировано отходов			Обезврежено отходов	Передача ТКО региональному оператору	Передача отходов (за исключением ТКО) другим хозяйствующим субъектам										Передача отходов (кроме ТКО) на собственные объекты		Размещение отходов на эксплуатируемых объектах		Наличие отходов на конец отчётного года
													всего	из них				для обработки		для утилизации		для обезвреживания		для хранения		для захоронения				хранение	захоронение	
						всего	из других субъектов РФ	по импорту из других государств	всего	из других субъектов РФ				для повторного применения (рециклинг)	предварительно прошедших обработку			всего	из них в другие субъекты РФ	всего	из них в другие субъекты РФ	всего	из них в другие субъекты РФ	всего	из них в другие субъекты РФ	всего	из них в другие субъекты РФ				
А	Б	В	Г	1	2	3	4	5	6	7	8	9	10	11	12	13	14	15	16	17	18	19	20	21	22	23	24	25	26	27	28	29
83	4 03 101 00 52 4	обувь кожаная рабочая, утратившая потребительские свойства	4	0,00	5,04	0,00	-	0,00	-	-	-	0,00	1,30	1,30	0,00	0,00	0,00	0,00	-	2,67	-	0,00	-	0,00	-	0,63	-	-	-	0,00	0,44	0,44
84	4 04 140 00 51 5	тара деревянная, утратившая потребительские свойства, незагрязнённая	5	0,00	405,64	0,00	-	0,00	-	-	-	0,00	290,31	290,31	0,00	0,00	0,00	0,00	-	71,50	-	0,00	-	0,00	-	43,83	-	-	-	0,00	0,00	0,00
85	4 04 190 00 51 5	прочая продукция из натуральной древесины, утратившая потребительские свойства, незагрязнённая	5	0,00	34,60	0,00	-	0,00	-	-	-	0,00	17,00	17,00	0,00	0,00	0,00	0,00	-	16,60	-	0,00	-	0,00	-	1,00	-	-	-	0,00	0,00	0,00
86	4 05 122 02 60 5	отходы бумаги и картона от канцелярской деятельности и делопроизводства	5	0,66	47,66	0,17	-	0,00	-	-	-	0,00	4,05	3,88	0,00	0,20	0,00	1,97	-	39,34	-	1,07	-	0,00	-	0,96	-	-	-	0,00	0,00	0,89
87	4 05 130 01 20 5	бумажные втулки (без покрытия и пропитки), утратившие потребительские свойства	5	0,00	0,05	0,00	-	0,00	-	-	-	0,00	0,00	0,00	0,00	0,00	0,00	0,00	-	0,05	-	0,00	-	0,00	-	0,00	-	-	-	0,00	0,00	0,00
88	4 05 181 01 60 5	мешки бумажные неклагопрочные (без битумной пропитки, прослойки и армированных слоев), утратившие потребительские свойства, незагрязнённые	5	0,00	0,55	0,00	-	0,00	-	-	-	0,00	0,00	0,00	0,00	0,00	0,00	0,00	-	0,00	-	0,55	-	0,00	-	0,00	-	-	-	0,00	0,00	0,00
89	4 05 182 01 60 5	отходы упаковочной бумаги незагрязнённые	5	0,60	6,02	0,00	-	0,00	-	-	-	0,00	0,34	0,34	0,00	0,00	0,00	0,00	-	6,28	-	0,00	-	0,00	-	0,00	-	-	-	0,00	0,00	0,00
90	4 05 183 01 60 5	отходы упаковочного картона незагрязнённые	5	0,00	467,15	0,00	-	0,00	-	-	-	1,30	1,36	1,36	0,00	0,00	0,00	4,00	-	460,45	-	0,00	-	0,00	-	0,00	-	-	-	0,00	0,00	1,35
91	4 05 184 01 60 5	отходы упаковочного гофрокартона незагрязнённые	5	0,00	8,15	0,00	-	0,00	-	-	-	0,00	0,00	0,00	0,00	0,00	0,00	2,80	-	5,35	-	0,00	-	0,00	-	0,00	-	-	-	0,00	0,00	0,00
92	4 05 189 11 60 5	упаковка из бумаги и/или картона в смеси незагрязнённая	5	0,00	105,60	0,00	-	0,00	-	-	-	0,00	0,00	0,00	0,00	0,00	0,00	0,00	-	105,50	-	0,00	-	0,00	-	0,00	-	-	-	0,00	0,00	0,10
93	4 05 212 13 60 5	отходы упаковки бумажной с влагопрочными полиэтиленовыми слоями незагрязнённые	5	0,00	3,15	0,00	-	0,00	-	-	-	0,00	0,00	0,00	0,00	0,00	0,00	0,00	-	0,00	-	0,00	-	0,00	-	3,15	-	-	-	0,00	0,00	0,00
94	4 05 911 31 60 4	отходы упаковочных материалов из бумаги и картона, загрязнённые неметаллическими нерастворимыми или малорастворимыми минеральными продуктами	4	0,00	0,27	0,00	-	0,00	-	-	-	0,00	0,00	0,00	0,00	0,00	0,00	0,00	-	0,00	-	0,00	-	0,00	-	0,00	-	-	-	0,00	0,27	0,27
95	4 05 912 01 60 3	отходы упаковочных материалов из бумаги, загрязнённые нефтепродуктами (содержание нефтепродуктов 15% и более)	3	0,00	0,04	0,00	-	0,00	-	-	-	0,00	0,00	0,00	0,00	0,00	0,00	0,00	-	0,00	-	0,04	-	0,00	-	0,00	-	-	-	0,00	0,00	0,00
96	4 05 913 01 60 5	отходы упаковочных материалов из бумаги и картона, загрязнённые пищевыми продуктами	5	0,00	61,70	0,00	-	0,00	-	-	-	0,00	0,00	0,00	0,00	0,00	0,00	0,00	-	61,70	-	0,00	-	0,00	-	0,00	-	-	-	0,00	0,00	0,00
97	4 06 110 01 31 3	отходы минеральных масел моторных	3	181,83	616,45	434,43	-	0,00	-	-	-	0,00	609,76	214,77	54,08	11,34	0,00	0,72	-	425,69	-	58,02	-	0,00	-	0,00	-	-	-	0,00	0,00	127,20
98	4 06 120 01 31 3	отходы минеральных масел гидравлических, не содержащих галогены	3	124,14	250,08	153,15	-	0,00	-	-	-	0,00	238,85	109,07	10,13	0,35	0,00	0,58	-	141,08	-	26,36	-	0,00	-	0,00	-	-	-	0,00	0,00	120,16
99	4 06 130 01 31 3	отходы минеральных масел индустриальных	3	1,60	22,00	55,00	-	0,00	-	-	-	0,00	61,32	36,32	0,00	0,00	0,00	0,00	-	12,79	-	4,17	-	0,00	-	0,00	-	-	-	0,00	0,00	0,31
100	4 06 140 01 31 3	отходы минеральных масел трансформаторных, не содержащих галогены	3	10,09	55,08	10,00	-	0,00	-	-	-	0,00	10,00	10,00	0,00	35,13	0,00	0,00	-	22,68	-	0,00	-	0,00	-	0,00	-	-	-	0,00	0,00	7,37
101	4 06 150 01 31 3	отходы минеральных масел трансмиссионных	3	51,73	197,30	239,07	-	0,00	-	-	-	0,00	319,78	125,78	12,82	3,98	0,00	0,01	-	120,62	-	9,10	-	0,00	-	0,00	-	-	-	0,00	0,00	34,62
102	4 06 166 01 31 3	отходы минеральных масел компрессорных	3	2,87	13,35	32,00	-	0,00	-	-	-	0,00	37,41	36,91	0,00	0,00	0,00	0,00	-	6,88	-	2,23	-	0,00	-	0,00	-	-	-	0,00	0,00	1,70
103	4 06 170 01 31 3	отходы минеральных масел турбинных	3	5,25	11,05	0,00	-	0,00	-	-	-	0,00	0,00	0,00	0,00	0,00	0,00	0,00	-	12,27	-	0,00	-	0,00	-	0,00	-	-	-	0,00	0,00	4,03
104	4 06 190 01 31 3	отходы прочих минеральных масел	3	0,00	0,01	0,00	-	0,00	-	-	-	0,00	0,00	0,00	0,00	0,00	0,00	0,00	-	0,01	-	0,00	-	0,00	-	0,00	-	-	-	0,00	0,00	0,00
105	4 06 310 01 31 3	нефтяные промывочные жидкости, утратившие потребительские свойства, не загрязнённые веществами 1-2 классов опасности	3	0,00	1,73	0,17	-	0,00	-	-	-	0,00	0,17	0,00	0,00	0,00	0,00	0,00	-	1,73	-	0,00	-	0,00	-	0,00	-	-	-	0,00	0,00	0,00
106	4 06 312 11 32 3	нефтяные промывочные жидкости на основе керосина отработанные	3	0,00	0,56	0,00	-	0,00	-	-	-	0,00	0,00	0,00	0,00	0,00	0,00	0,00	-	0,00	-	0,56	-	0,00	-	0,00	-	-	-	0,00	0,00	0,00
107	4 06 320 01 31 3	смесь масел минеральных отработанных (трансмиссионных, осевых, обкаточных, цилиндровых) от термической обработки металлов	3	0,00	23,34	0,00	-	0,00	-	-	-	0,00	0,00	0,00	0,00	0,00	0,00	0,00	-	0,00	-	23,34	-	0,00	-	0,00	-	-	-	0,00	0,00	0,00
108	4 06 350 01 31 3	всплывшие нефтепродукты из нефтеловушек и аналогичных сооружений	3	0,00	28,12	60,01	-	0,00	-	-	-	0,00	60,00	50,00	10,00	0,00	0,00	0,00	-	2,95	-	25,17	-	0,00	-	0,00	-	-	-	0,00	0,00	0,00
109	4 06 390 01 31 3	смеси нефтепродуктов, собранные при зачистке средств хранения и транспортирования нефти и нефтепродуктов	3	0,00	6,19	0,00	-	0,00	-	-	-	0,00	0,00	0,00	0,00	0,00	0,00	0,00	-	6,19	-	0,00	-	0,00	-	0,00	-	-	-	0,00	0,00	0,00
110	4 13 100 01 31 3	отходы синтетических и полусинтетических масел моторных	3	0,00	22,08	0,00	-	0,00	-	-	-	0,00	0,00	0,00	0,00	0,00	0,00	0,00	-	21,88	-	0,00	-	0,00	-	0,00	-	-	-	0,00	0,00	0,20
111	4 13 200 01 31 3	отходы синтетических и полусинтетических масел индустриальных	3	0,00	1,60	0,00	-	0,00	-	-	-	0,00	0,00	0,00	0,00	0,00	0,00	0,00	-	1,40	-	0,00	-	0,00	-	0,00	-	-	-	0,00	0,00	0,20
112	4 13 400 01 31 3	отходы синтетических масел компрессорных	3	0,00	0,32	0,00	-	0,00	-	-	-	0,00	0,00	0,00	0,00	0,00	0,00	0,00	-	0,23	-	0,00	-	0,00	-	0,00	-	-	-	0,00	0,00	0,09

№ строки	Код ФККО	Вид отходов	Класс опасности	Наличие отходов на начало отчётного года	Образование отходов за отчётный год	Поступление отходов из других хозяйствующих субъектов			Поступление отходов с собственных объектов		Образование после обработки и других видов отходов за отчётный год	Обработано отходов	Утилизировано отходов			Обезврежено отходов	Передача ТКО региональному оператору	Передача отходов (за исключением ТКО) другим хозяйствующим субъектам										Передача отходов (кроме ТКО) на собственные объекты		Размещение отходов на эксплуатируемых объектах		Наличие отходов на конец отчётного года
													всего	из них				для обработки		для утилизации		для обезвреживания		для хранения		для захоронения				хранение	захоронение	
						всего	из других субъектов РФ	по импорту из других государств	всего	из других субъектов РФ				для повторного применения (рециклинг)	предварительную подготовку к обработке			всего	из них в другие субъекты РФ	всего	из них в другие субъекты РФ	всего	из них в другие субъекты РФ	всего	из них в другие субъекты РФ	всего	из них в другие субъекты РФ	всего	из них в другие субъекты РФ			
А	Б	В	Г	1	2	3	4	5	6	7	8	9	10	11	12	13	14	15	16	17	18	19	20	21	22	23	24	25	26	27	28	29
113	4 14 111 11 10 3	отходы растворителей на основе трихлорэтилена, загрязнённые минеральными маслами	3	0,00	2,50	0,00	-	0,00	-	-	-	0,00	0,00	0,00	0,00	0,00	0,00	0,00	-	2,50	-	0,00	-	0,00	-	0,00	-	-	-	0,00	0,00	0,00
114	4 14 420 11 39 3	отходы материалов лакокрасочных на основе алкидных смол в среде галогенированных органических растворителей	3	0,00	0,12	0,00	-	0,00	-	-	-	0,00	0,00	0,00	0,00	0,00	0,00	0,00	-	0,12	-	0,00	-	0,00	-	0,00	-	-	-	0,00	0,00	0,00
115	4 16 221 11 31 3	средства моющие жидкие в полимерной упаковке, утратившие потребительские свойства	3	0,00	0,00	1,16	-	0,00	-	-	-	0,00	1,16	0,00	0,00	0,00	0,00	0,00	-	0,00	-	0,00	-	0,00	-	0,00	-	-	-	0,00	0,00	0,00
116	4 16 221 21 31 3	средства моющие жидкие хлорсодержащие в полимерной упаковке, утратившие потребительские свойства	3	0,00	0,00	1,16	-	0,00	-	-	-	0,00	1,16	0,00	0,00	0,00	0,00	0,00	-	0,00	-	0,00	-	0,00	-	0,00	-	-	-	0,00	0,00	0,00
117	4 16 227 11 10 3	отходы стеклоомывателя на основе изопропилового спирта	3	0,00	0,00	1,16	-	0,00	-	-	-	0,00	1,16	0,00	0,00	0,00	0,00	0,00	-	0,00	-	0,00	-	0,00	-	0,00	-	-	-	0,00	0,00	0,00
118	4 16 313 51 53 3	лак для ногтей в стеклянной упаковке, утративший потребительские свойства	3	0,00	0,00	0,01	-	0,00	-	-	-	0,00	0,01	0,00	0,00	0,00	0,00	0,00	-	0,00	-	0,00	-	0,00	-	0,00	-	-	-	0,00	0,00	0,00
119	4 16 315 93 53 3	средства очищающие для лица и тела в упаковке из разнородных материалов, утратившие потребительские свойства	3	0,00	0,00	0,77	-	0,00	-	-	-	0,00	0,77	0,00	0,00	0,00	0,00	0,00	-	0,00	-	0,00	-	0,00	-	0,00	-	-	-	0,00	0,00	0,00
120	4 16 317 31 53 3	средства моющие для ухода за волосами в упаковке из полимерных материалов, утратившие потребительские свойства	3	0,00	0,00	0,77	-	0,00	-	-	-	0,00	0,77	0,00	0,00	0,00	0,00	0,00	-	0,00	-	0,00	-	0,00	-	0,00	-	-	-	0,00	0,00	0,00
121	4 16 319 21 54 3	дезодоранты в аэрозольной упаковке, утратившие потребительские свойства	3	0,00	0,00	0,00	-	0,00	-	-	-	0,00	0,00	0,00	0,00	0,00	0,00	0,00	-	0,00	-	0,00	-	0,00	-	0,00	-	-	-	0,00	0,00	0,00
122	4 31 110 01 51 5	трубы, трубки из вулканизированной резины, утратившие потребительские свойства, незагрязнённые	5	0,00	2,26	0,00	-	0,00	-	-	-	0,00	0,00	0,00	0,00	0,00	0,00	0,00	-	0,00	-	0,00	-	0,00	-	2,26	-	-	-	0,00	0,00	0,00
123	4 31 110 02 51 5	шланги и рукава из вулканизированной резины, утратившие потребительские свойства, незагрязнённые	5	0,00	2,80	0,00	-	0,00	-	-	-	0,00	0,00	0,00	0,00	0,00	0,00	0,50	-	2,30	-	0,00	-	0,00	-	0,00	-	-	-	0,00	0,00	0,00
124	4 31 120 01 51 5	ленты конвейерные, приводные ремни, утратившие потребительские свойства, незагрязнённые	5	12,60	22,20	0,00	-	0,00	-	-	-	0,00	26,54	4,14	0,00	0,00	0,00	0,00	-	2,06	-	0,00	-	0,00	-	5,60	-	-	-	0,00	0,00	0,60
125	4 31 130 01 52 4	изделия текстильные прорезиненные, утратившие потребительские свойства, незагрязнённые	4	0,00	0,55	0,00	-	0,00	-	-	-	0,00	0,00	0,00	0,00	0,00	0,00	0,00	-	0,00	-	0,00	-	0,00	-	0,00	-	-	-	0,00	0,55	0,55
126	4 31 141 12 20 5	резиновая обувь, утратившая потребительские свойства, незагрязнённая практически неопасная	5	0,00	0,10	0,00	-	0,00	-	-	-	0,00	0,00	0,00	0,00	0,00	0,00	0,10	-	0,00	-	0,00	-	0,00	-	0,00	-	-	-	0,00	0,00	0,00
127	4 31 141 91 52 4	обувь комбинированная из резины, кожи и полимерных материалов специальная, утратившая потребительские свойства, незагрязнённая	4	0,00	0,00	0,00	-	0,00	-	-	-	0,00	0,00	0,00	0,00	0,00	0,00	0,00	-	0,00	-	0,00	-	0,00	-	0,00	-	-	-	0,00	0,00	0,00
128	4 31 199 91 72 5	отходы прочих изделий из вулканизированной резины незагрязнённые в смеси	5	0,00	1,45	0,00	-	0,00	-	-	-	0,00	0,00	0,00	0,00	0,00	0,00	0,00	-	1,20	-	0,00	-	0,00	-	0,25	-	-	-	0,00	0,00	0,00
129	4 31 300 01 52 5	резинометаллические изделия отработанные незагрязнённые	5	0,00	1,10	0,00	-	0,00	-	-	-	0,00	0,00	0,00	0,00	0,00	0,00	0,00	-	1,10	-	0,00	-	0,00	-	0,00	-	-	-	0,00	0,00	0,00
130	4 33 202 02 51 4	отходы резинотехнических изделий, загрязнённые нефтепродуктами (содержание нефтепродуктов менее 15%)	4	0,00	0,37	0,00	-	0,00	-	-	-	0,00	0,00	0,00	0,00	0,00	0,00	0,00	-	0,00	-	0,00	-	0,00	-	0,37	-	-	-	0,00	0,00	0,00
131	4 34 110 02 29 5	отходы пленки полиэтилена и изделий из нее незагрязнённые	5	0,70	34,99	0,00	-	0,00	-	-	-	0,00	0,10	0,00	0,00	0,00	0,00	0,00	-	35,16	-	0,00	-	0,00	-	0,00	-	-	-	0,00	0,00	0,42
132	4 34 110 04 51 5	отходы полиэтиленовой тары незагрязнённой	5	0,00	47,93	0,00	-	0,00	-	-	-	0,00	21,65	13,00	0,00	0,00	0,00	14,20	-	12,08	-	0,00	-	0,00	-	0,00	-	-	-	0,00	0,00	0,00
133	4 34 120 02 29 5	отходы пленки полипропилена и изделий из нее незагрязнённые	5	0,00	22,63	0,00	-	0,00	-	-	-	0,00	0,46	0,46	0,00	0,00	0,00	0,00	-	22,17	-	0,00	-	0,00	-	0,00	-	-	-	0,00	0,00	0,00
134	4 34 120 04 51 5	отходы полипропиленовой тары незагрязнённой	5	0,00	5,64	0,00	-	0,00	-	-	-	0,70	0,00	0,00	0,00	0,00	0,00	0,04	-	4,90	-	0,00	-	0,00	-	0,00	-	-	-	0,00	0,00	0,70
135	4 34 181 01 51 5	лом и отходы изделий из полиэтилентерефталата незагрязнённые	5	0,00	20,45	0,00	-	0,00	-	-	-	0,00	0,00	0,00	0,00	0,00	0,00	0,00	-	19,91	-	0,00	-	0,00	-	0,54	-	-	-	0,00	0,00	0,00
136	4 34 191 99 20 5	отходы продукции из прочих пластмасс на основе эфиров целлюлозы незагрязнённые	5	0,00	2,10	0,00	-	0,00	-	-	-	0,00	0,00	0,00	0,00	0,00	0,00	0,00	-	2,10	-	0,00	-	0,00	-	0,00	-	-	-	0,00	0,00	0,00
137	4 34 199 71 52 4	тара из разнородных полимерных материалов, не содержащих галогены, незагрязнённая	4	0,00	2,79	0,00	-	0,00	-	-	-	0,00	0,00	0,00	0,00	0,00	0,00	0,00	-	2,79	-	0,00	-	0,00	-	0,00	-	-	-	0,00	0,00	0,00
138	4 34 250 01 29 5	отходы полиуретановой пены незагрязнённые	5	0,00	0,03	0,00	-	0,00	-	-	-	0,00	0,00	0,00	0,00	0,00	0,00	0,00	-	0,00	-	0,03	-	0,00	-	0,00	-	-	-	0,00	0,00	0,00
139	4 34 991 21 72 5	лом и отходы изделий из полиэтилена и полиэтилентерефталата в смеси незагрязнённые	5	0,00	0,00	2,58	-	0,00	-	-	-	0,00	2,58	0,00	0,00	0,00	0,00	0,00	-	0,00	-	0,00	-	0,00	-	0,00	-	-	-	0,00	0,00	0,00
140	4 35 100 02 29 4	отходы поливинилхлорида в виде пленки и изделий из нее незагрязнённые	4	0,04	1,45	0,00	-	0,00	-	-	-	0,00	0,00	0,00	0,00	0,00	0,00	0,00	-	1,45	-	0,00	-	0,00	-	0,00	-	-	-	0,00	0,00	0,04
141	4 35 100 03 51 4	отходы поливинилхлорида в виде изделий или лома изделий незагрязнённые	4	0,00	0,70	0,00	-	0,00	-	-	-	0,00	0,00	0,00	0,00	0,00	0,00	0,00	-	0,70	-	0,00	-	0,00	-	0,00	-	-	-	0,00	0,00	0,00

№ строки	Код ФККО	Вид отходов	Класс опасности	Наличие отходов на начало отчётного года	Образование отходов за отчётный год	Поступление отходов из других хозяйствующих субъектов			Поступление отходов с собственных объектов		Образование после обработки и других видов отходов за отчётный год	Обработано отходов	Утилизировано отходов			Обезврежено отходов	Передача ТКО региональному оператору	Передача отходов (за исключением ТКО) другим хозяйствующим субъектам										Передача отходов (кроме ТКО) на собственные объекты		Размещение отходов на эксплуатируемых объектах		Наличие отходов на конец отчётного года
													всего	из них				для обработки		для утилизации		для обезвреживания		для хранения		для захоронения						
						всего	из других субъектов РФ	по импорту из других государств	всего	из других субъектов РФ				для повторного применения (рециклинг)	предварительно прошедших обработку			всего	из них в другие субъекты РФ	всего	из них в другие субъекты РФ	всего	из них в другие субъекты РФ	всего	из них в другие субъекты РФ	всего	из них в другие субъекты РФ	всего	из них в другие субъекты РФ	хранение	захоронение	
А	Б	В	Г	1	2	3	4	5	6	7	8	9	10	11	12	13	14	15	16	17	18	19	20	21	22	23	24	25	26	27	28	29
142	4 38 111 02 51 4	тара полиэтиленовая, загрязнённая лакокрасочными материалами (содержание менее 5%)	4	0,00	0,02	0,00	-	0,00	-	-	-	0,00	0,00	0,00	0,00	0,00	0,00	0,00	-	0,00	-	0,00	-	0,00	-	0,02	-	-	-	0,00	0,00	0,00
143	4 38 191 02 51 4	тара из прочих полимерных материалов, загрязнённая лакокрасочными материалами (содержание менее 5%)	4	0,00	0,27	0,00	-	0,00	-	-	-	0,00	0,00	0,00	0,00	0,00	0,00	0,00	-	0,00	-	0,00	-	0,00	-	0,27	-	-	-	0,00	0,00	0,00
144	4 38 196 42 52 4	упаковка из разнородных полимерных материалов, загрязнённая пищевыми продуктами	4	0,00	0,20	0,00	-	0,00	-	-	-	0,00	0,00	0,00	0,00	0,00	0,00	0,00	-	0,20	-	0,00	-	0,00	-	0,00	-	-	-	0,00	0,00	0,00
145	4 42 103 01 49 5	силикагель отработанный при осушке воздуха и газов, не загрязнённый опасными веществами	5	0,00	0,10	0,00	-	0,00	-	-	-	0,00	0,00	0,00	0,00	0,00	0,00	0,00	-	0,00	-	0,00	-	0,00	-	0,10	-	-	-	0,00	0,00	0,00
146	4 42 504 01 20 3	уголь активированный отработанный, загрязнённый нефтепродуктами (содержание нефтепродуктов 15% и более)	3	0,00	1,54	0,00	-	0,00	-	-	-	0,00	0,00	0,00	0,00	0,00	0,00	0,00	-	0,00	-	1,54	-	0,00	-	0,00	-	-	-	0,00	0,00	0,00
147	4 43 101 02 52 4	угольные фильтры отработанные, загрязнённые нефтепродуктами (содержание нефтепродуктов менее 15%)	4	0,00	0,12	0,00	-	0,00	-	-	-	0,00	0,00	0,00	0,00	0,00	0,00	0,00	-	0,12	-	0,00	-	0,00	-	0,00	-	-	-	0,00	0,00	0,00
148	4 43 114 12 60 4	фильтры бумажные отработанные, загрязнённые нефтепродуктами (содержание нефтепродуктов менее 15%)	4	0,00	0,46	0,00	-	0,00	-	-	-	0,00	0,00	0,00	0,00	0,00	0,00	0,00	-	0,46	-	0,00	-	0,00	-	0,00	-	-	-	0,00	0,00	0,00
149	4 43 221 15 60 4	ткань фильтровальная хлопчатобумажная, загрязнённая минеральными веществами с преимущественным содержанием диоксида кремния	4	0,00	0,08	0,00	-	0,00	-	-	-	0,00	0,00	0,00	0,00	0,00	0,00	0,00	-	0,08	-	0,00	-	0,00	-	0,00	-	-	-	0,00	0,00	0,00
150	4 51 101 00 20 5	лом изделий из стекла	5	0,17	20,61	41,12	-	0,00	-	-	-	0,30	0,00	0,00	0,00	0,00	0,00	0,00	-	19,10	-	0,00	-	0,00	-	42,79	-	-	-	0,00	0,00	0,00
151	4 51 102 00 20 5	тара стеклянная незагрязнённая	5	0,00	0,00	0,00	-	0,00	-	-	-	0,00	0,00	0,00	0,00	0,00	0,00	0,00	-	0,00	-	0,00	-	0,00	-	0,00	-	-	-	0,00	0,00	0,00
152	4 55 700 00 71 4	отходы резинoасбестовых изделий незагрязнённые	4	0,00	0,50	0,20	-	0,00	-	-	-	0,00	0,00	0,00	0,00	0,00	0,00	0,00	-	0,70	-	0,00	-	0,00	-	0,00	-	-	-	0,00	0,00	0,00
153	4 55 901 01 61 4	изделия из фрикционных материалов на основе асбеста, используемые для тормозов, сцеплений или аналогичных устройств, отработанные	4	0,00	0,10	0,00	-	0,00	-	-	-	0,00	0,00	0,00	0,00	0,00	0,00	0,00	-	0,10	-	0,00	-	0,00	-	0,00	-	-	-	0,00	0,00	0,00
154	4 56 100 01 51 5	абразивные круги отработанные, лом отработанных абразивных кругов	5	0,08	9,33	0,05	-	0,00	-	-	-	0,00	0,13	0,13	0,00	0,00	0,00	0,00	-	5,91	-	0,00	-	0,00	-	3,30	-	-	-	0,00	0,00	0,12
155	4 56 200 01 29 5	шкурка шлифовальная отработанная	5	0,00	0,01	0,00	-	0,00	-	-	-	0,00	0,00	0,00	0,00	0,00	0,00	0,00	-	0,01	-	0,00	-	0,00	-	0,00	-	-	-	0,00	0,00	0,00
156	4 56 200 51 42 4	отходы абразивных материалов в виде пыли	4	0,05	0,40	0,00	-	0,00	-	-	-	0,00	0,00	0,00	0,00	0,00	0,00	0,00	-	0,17	-	0,03	-	0,00	-	0,25	-	-	-	0,00	0,00	0,00
157	4 56 200 52 41 4	отходы абразивных материалов в виде порошка	4	0,00	0,19	0,00	-	0,00	-	-	-	0,00	0,00	0,00	0,00	0,00	0,00	0,00	-	0,00	-	0,00	-	0,00	-	0,19	-	-	-	0,00	0,00	0,00
158	4 57 111 01 20 4	отходы шлиховаты незагрязнённые	4	0,00	4,21	0,00	-	0,00	-	-	-	0,00	0,00	0,00	0,00	0,00	0,00	0,00	-	0,00	-	0,00	-	0,00	-	4,21	-	-	-	0,00	0,00	0,00
159	4 59 110 01 51 5	лом керамических изоляторов	5	0,16	0,88	0,00	-	0,00	-	-	-	0,00	0,00	0,00	0,00	0,00	0,00	0,00	-	0,00	-	0,00	-	0,00	-	1,04	-	-	-	0,00	0,00	0,00
160	4 59 110 99 51 5	керамические изделия прочие, утратившие потребительские свойства, незагрязнённые	5	0,31	98,81	0,00	-	0,00	-	-	-	0,00	0,00	0,00	0,00	0,00	0,00	0,00	-	98,91	-	0,00	-	0,18	-	0,00	-	-	-	0,00	0,04	0,04
161	4 59 121 11 51 5	керамические изделия технического назначения отработанные незагрязнённые практически неопасные	5	0,00	95,00	0,00	-	0,00	-	-	-	0,00	0,00	0,00	0,00	0,00	0,00	0,00	-	0,00	-	0,00	-	0,00	-	95,00	-	-	-	0,00	0,00	0,00
162	4 61 010 01 20 5	лом и отходы, содержащие незагрязнённые чёрные металлы в виде изделий, кусков, несортированные	5	2 157,11	77 258,06	15,60	-	0,00	-	-	-	0,00	1 244,10	0,00	0,00	0,00	0,00	5 951,66	-	63 961,03	-	0,00	-	0,00	-	0,00	-	-	-	0,00	0,00	8 273,98
163	4 61 100 01 51 5	лом и отходы чугунных изделий незагрязнённые	5	0,00	0,00	0,00	-	0,00	-	-	-	0,00	0,00	0,00	0,00	0,00	0,00	0,00	-	0,00	-	0,00	-	0,00	-	0,00	-	-	-	0,00	0,00	0,00
164	4 61 100 99 20 5	лом и отходы чугунные несортированные	5	0,00	7,73	0,00	-	0,00	-	-	-	0,00	0,00	0,00	0,00	0,00	0,00	7,49	-	0,12	-	0,00	-	0,00	-	0,00	-	-	-	0,00	0,00	0,12
165	4 61 200 01 51 5	лом и отходы стальных изделий незагрязнённые	5	2,65	382,22	0,00	-	0,00	-	-	-	0,00	81,60	1,60	0,00	0,00	0,00	228,90	-	69,47	-	0,00	-	0,00	-	0,00	-	-	-	0,00	0,00	4,90
166	4 61 200 02 21 5	лом и отходы стальные в кусковой форме незагрязнённые	5	0,80	38,10	0,00	-	0,00	-	-	-	0,00	0,00	0,00	0,00	0,00	0,00	0,00	-	38,90	-	0,00	-	0,00	-	0,00	-	-	-	0,00	0,00	0,00
167	4 61 200 99 20 5	лом и отходы стальные несортированные	5	0,00	8,50	0,00	-	0,00	-	-	-	0,00	0,00	0,00	0,00	0,00	0,00	8,50	-	0,00	-	0,00	-	0,00	-	0,00	-	-	-	0,00	0,00	0,00
168	4 62 011 01 20 3	лом и отходы, содержащие несортированные цветные металлы, в виде изделий, кусков, с преимущественным содержанием меди и свинца	3	0,00	47,04	0,00	-	0,00	-	-	-	0,00	0,00	0,00	0,00	0,00	0,00	0,00	-	47,04	-	0,00	-	0,00	-	0,00	-	-	-	0,00	0,00	0,00
169	4 62 011 11 20 3	лом и отходы, содержащие несортированные цветные металлы, в виде изделий, кусков, с преимущественным содержанием алюминия и меди	3	0,03	2,49	0,00	-	0,00	-	-	-	0,00	0,00	0,00	0,00	0,00	0,00	0,36	-	2,15	-	0,00	-	0,00	-	0,00	-	-	-	0,00	0,00	0,00
170	4 62 011 12 20 3	лом и отходы, содержащие несортированные цветные металлы, в виде изделий, кусков, с преимущественным содержанием алюминия, цинка и меди	3	0,01	0,20	0,00	-	0,00	-	-	-	0,00	0,00	0,00	0,00	0,00	0,00	0,00	-	0,21	-	0,00	-	0,00	-	0,00	-	-	-	0,00	0,00	0,00

№ строки	Код ФККО	Вид отходов	Класс опасности	Наличие отходов на начало отчётного года	Образование отходов за отчётный год	Поступление отходов из других хозяйствующих субъектов			Поступление отходов с собственных объектов		Образование после обработки и других видов обработки отходов за отчётный год	Обработано отходов	Утилизировано отходов			Обезврежено отходов	Передача ТКО региональному оператору	Передача отходов (за исключением ТКО) другим хозяйствующим субъектам										Передача отходов (кроме ТКО) на собственные объекты		Размещение отходов на эксплуатируемых объектах		Наличие отходов на конец отчётного года
													всего	из них				для обработки		для утилизации		для обезвреживания		для хранения		для захоронения				хранение	захоронение	
						всего	из других субъектов РФ	по импорту из других государств	всего	из других субъектов РФ				для повторного применения (рециклинг)	предварительно прошедших обработку			всего	из них в другие субъекты РФ	всего	из них в другие субъекты РФ	всего	из них в другие субъекты РФ	всего	из них в другие субъекты РФ	всего	из них в другие субъекты РФ			
А	Б	В	Г	1	2	3	4	5	6	7	8	9	10	11	12	13	14	15	16	17	18	19	20	21	22	23	24	25	26	27	28	29
171	4 62 011 14 20 4	лом и отходы, содержащие несортированные цветные металлы, в виде изделий, кусков, с преимущественным содержанием алюминия, олова, магния и меди	4	0,00	0,20	0,00	-	0,00	-	-	-	0,00	0,00	0,00	0,00	0,00	0,00	0,00	-	0,20	-	0,00	-	0,00	-	0,00	-	-	-	0,00	0,00	0,00
172	4 62 011 92 20 4	лом и отходы, содержащие несортированные цветные и чёрные металлы в виде изделий	4	0,00	0,32	0,00	-	0,00	-	-	-	0,00	0,00	0,00	0,00	0,00	0,00	0,00	-	0,32	-	0,00	-	0,00	-	0,00	-	-	-	0,00	0,00	0,00
173	4 62 100 01 20 5	лом и отходы незагрязнённые, содержащие медные сплавы, в виде изделий, кусков, несортированные	5	0,00	9,83	0,00	-	0,00	-	-	-	0,00	0,00	0,00	0,00	0,00	0,00	4,65	-	4,76	-	0,00	-	0,00	-	0,00	-	-	-	0,00	0,00	0,43
174	4 62 110 02 21 3	лом и отходы медные в кусковой форме незагрязнённые	3	0,00	164,34	0,00	-	0,00	-	-	-	0,00	0,00	0,00	0,00	0,00	0,00	59,82	-	93,18	-	0,05	-	0,00	-	0,00	-	-	-	0,00	0,00	11,29
175	4 62 110 99 20 3	лом и отходы меди несортированные незагрязнённые	3	0,00	0,33	0,04	-	0,00	-	-	-	0,00	0,04	0,00	0,00	0,00	0,00	0,00	-	0,33	-	0,00	-	0,00	-	0,00	-	-	-	0,00	0,00	0,00
176	4 62 130 01 51 5	лом и отходы изделий из бронзы незагрязнённые	5	0,00	0,00	0,00	-	0,00	-	-	-	0,00	0,00	0,00	0,00	0,00	0,00	0,00	-	0,00	-	0,00	-	0,00	-	0,00	-	-	-	0,00	0,00	0,00
177	4 62 130 99 20 5	лом и отходы бронзы несортированные	5	0,32	0,00	0,00	-	0,00	-	-	-	0,00	0,00	0,00	0,00	0,00	0,00	0,00	-	0,00	-	0,00	-	0,00	-	0,00	-	-	-	0,00	0,00	0,32
178	4 62 140 99 20 5	лом и отходы латуни несортированные	5	0,00	0,00	0,00	-	0,00	-	-	-	0,00	0,00	0,00	0,00	0,00	0,00	0,00	-	0,00	-	0,00	-	0,00	-	0,00	-	-	-	0,00	0,00	0,00
179	4 62 200 01 51 5	лом и отходы заготовок и изделий из алюминия незагрязнённые (кроме лома электротехнических изделий)	5	0,00	12,25	0,00	-	0,00	-	-	-	0,00	0,00	0,00	0,00	0,00	0,00	12,14	-	0,01	-	0,00	-	0,00	-	0,00	-	-	-	0,00	0,00	0,10
180	4 62 200 02 51 5	лом электротехнических изделий из алюминия (провод, голые жилы кабелей и шнуров, шины распределительных устройств, трансформаторов, выпрямители)	5	0,00	7,84	0,00	-	0,00	-	-	-	0,00	0,00	0,00	0,00	0,00	0,00	0,00	-	5,84	-	0,00	-	2,00	-	0,00	-	-	-	0,00	0,00	0,00
181	4 62 200 06 20 5	лом и отходы алюминия несортированные	5	118,95	16,65	0,00	-	0,00	-	-	-	0,00	1,32	0,00	0,00	0,00	0,00	0,42	-	13,35	-	0,00	-	0,00	-	0,00	-	-	-	0,00	0,00	120,51
182	4 62 400 02 21 3	лом и отходы свинца в кусковой форме незагрязнённые	3	0,00	184,25	50,70	-	0,00	-	-	-	50,70	0,00	0,00	0,00	0,00	0,00	53,95	-	114,40	-	0,00	-	0,00	-	0,00	-	-	-	0,00	0,00	66,60
183	4 62 400 03 20 3	лом свинца несортированный	3	0,00	1,09	0,00	-	0,00	-	-	-	0,00	0,00	0,00	0,00	0,00	0,00	0,00	-	1,09	-	0,00	-	0,00	-	0,00	-	-	-	0,00	0,00	0,00
184	4 62 400 99 20 2	отходы, содержащие свинец (в том числе пыль и/или опилки свинца), несортированные	2	0,00	0,00	108,25	-	0,00	-	-	-	108,25	0,00	0,00	0,00	0,00	0,00	0,00	-	0,00	-	0,00	-	0,00	-	0,00	-	-	-	0,00	0,00	108,25
185	4 68 101 02 20 4	лом и отходы чёрных металлов, загрязнённые нефтепродуктами (содержание нефтепродуктов менее 15%)	4	0,00	3,85	0,00	-	0,00	-	-	-	0,00	0,00	0,00	0,00	0,00	0,00	0,00	-	3,85	-	0,00	-	0,00	-	0,00	-	-	-	0,00	0,00	0,00
186	4 68 111 02 51 4	тара из чёрных металлов, загрязнённая нефтепродуктами (содержание нефтепродуктов менее 15%)	4	0,00	2,46	0,00	-	0,00	-	-	-	0,00	0,00	0,00	0,00	0,00	0,00	0,00	-	0,00	-	0,00	-	0,00	-	2,46	-	-	-	0,00	0,00	0,00
187	4 68 112 01 51 3	тара из чёрных металлов, загрязнённая лакокрасочными материалами (содержание 5% и более)	3	0,00	0,92	0,00	-	0,00	-	-	-	0,00	0,00	0,00	0,00	0,00	0,00	0,00	-	0,92	-	0,00	-	0,00	-	0,00	-	-	-	0,00	0,00	0,00
188	4 68 112 02 51 4	тара из чёрных металлов, загрязнённая лакокрасочными материалами (содержание менее 5%)	4	0,00	1,77	0,02	-	0,00	-	-	-	0,00	0,02	0,00	0,00	0,00	0,00	0,08	-	0,29	-	0,00	-	0,00	-	1,41	-	-	-	0,00	0,00	0,00
189	4 68 115 21 51 4	тара из чёрных металлов, загрязнённая органическими галогенированными растворителями	4	0,00	0,22	0,00	-	0,00	-	-	-	0,00	0,00	0,00	0,00	0,00	0,00	0,00	-	0,00	-	0,00	-	0,00	-	0,22	-	-	-	0,00	0,00	0,00
190	4 68 201 01 20 3	лом и отходы алюминия, меди и её сплавов в смеси, загрязнённые нефтепродуктами	3	0,05	0,13	0,00	-	0,00	-	-	-	0,00	0,00	0,00	0,00	0,00	0,00	0,00	-	0,18	-	0,00	-	0,00	-	0,00	-	-	-	0,00	0,00	0,00
191	4 68 201 11 29 4	лом и отходы цветных металлов несортированные с преимущественным содержанием алюминия, цинка и меди, загрязнённые нефтепродуктами (содержание нефтепродуктов менее 15%)	4	0,00	0,53	0,00	-	0,00	-	-	-	0,00	0,00	0,00	0,00	0,00	0,00	0,00	-	0,53	-	0,00	-	0,00	-	0,00	-	-	-	0,00	0,00	0,00
192	4 71 101 01 52 1	лампы ртутные, ртутно-кварцевые, люминесцентные, утратившие потребительские свойства	1	0,75	7,04	20,03	-	0,00	-	-	-	0,00	20,03	0,00	10,00	0,00	0,00	0,00	-	4,75	-	1,78	-	0,00	-	0,00	-	-	-	0,00	0,00	1,26
193	4 72 302 01 31 2	отходы масел гидравлических, содержащих галогены	2	0,00	0,88	0,00	-	0,00	-	-	-	0,00	0,00	0,00	0,00	0,00	0,00	0,00	-	0,88	-	0,00	-	0,00	-	0,00	-	-	-	0,00	0,00	0,00
194	4 81 201 01 52 4	системный блок компьютера, утративший потребительские свойства	4	0,00	0,36	1,10	-	0,00	-	-	-	0,00	1,10	0,00	0,00	0,00	0,00	0,00	-	0,36	-	0,00	-	0,00	-	0,00	-	-	-	0,00	0,00	0,00
195	4 81 202 01 52 4	принтеры, сканеры, многофункциональные устройства (МФУ), утратившие потребительские свойства	4	0,00	0,16	1,00	-	0,00	-	-	-	0,00	1,00	0,00	0,00	0,00	0,00	0,00	-	0,16	-	0,00	-	0,00	-	0,00	-	-	-	0,00	0,00	0,00
196	4 81 203 02 52 4	картриджи печатающих устройств с содержанием тонера менее 7% отработанные	4	0,00	0,60	3,26	-	0,00	-	-	-	0,00	3,26	0,00	0,00	0,00	0,00	0,00	-	0,39	-	0,00	-	0,00	-	0,20	-	-	-	0,00	0,00	0,01
197	4 81 204 01 52 4	клавиатура, манипулятор «мышь» с соединительными проводами, утратившие потребительские свойства	4	0,00	0,37	0,50	-	0,00	-	-	-	0,00	0,50	0,00	0,00	0,00	0,00	0,20	-	0,05	-	0,00	-	0,00	-	0,11	-	-	-	0,00	0,00	0,01
198	4 81 205 01 52 4	мониторы компьютерные электронные, утратившие потребительские свойства	4	0,00	0,02	0,00	-	0,00	-	-	-	0,00	0,00	0,00	0,00	0,00	0,00	0,00	-	0,02	-	0,00	-	0,00	-	0,00	-	-	-	0,00	0,00	0,00

№ строки	Код ФККО	Вид отходов	Класс опасности	Наличие отходов на начало отчётного года	Образование отходов за отчётный год	Поступление отходов из других хозяйствующих субъектов			Поступление отходов с собственных объектов		Образование после обработки и других видов отходов за отчётный год	Обработано отходов	Утилизировано отходов			Обезврежено отходов	Передача ТКО региональному оператору	Передача отходов (за исключением ТКО) другим хозяйствующим субъектам										Передача отходов (кроме ТКО) на собственные объекты		Размещение отходов на эксплуатируемых объектах		Наличие отходов на конец отчётного года
													всего	из них				для обработки		для утилизации		для обезвреживания		для хранения		для захоронения						
						всего	из других субъектов РФ	по импорту из других государств	всего	из других субъектов РФ				для повторного применения (рециклинг)	предварительно прошедших обработку			всего	из них в другие субъекты РФ	всего	из них в другие субъекты РФ	всего	из них в другие субъекты РФ	всего	из них в другие субъекты РФ	всего	из них в другие субъекты РФ	всего	из них в другие субъекты РФ	хранение	захоронение	
А	Б	В	Г	1	2	3	4	5	6	7	8	9	10	11	12	13	14	15	16	17	18	19	20	21	22	23	24	25	26	27	28	29
199	4 81 205 02 52 4	мониторы компьютерные жидкокристаллические, утратившие потребительские свойства	4	0,00	0,03	0,60	-	0,00	-	-	-	0,00	0,60	0,00	0,00	0,00	0,00	0,00	-	0,03	-	0,00	-	0,00	-	0,00	-	-	-	0,00	0,00	0,00
200	4 81 205 03 52 4	мониторы компьютерные электронолучевые, утратившие потребительские свойства	4	0,00	0,00	0,50	-	0,00	-	-	-	0,00	0,50	0,00	0,00	0,00	0,00	0,00	-	0,00	-	0,00	-	0,00	-	0,00	-	-	-	0,00	0,00	0,00
201	4 81 206 11 52 4	компьютеры портативные (ноутбуки), утратившие потребительские свойства	4	0,00	0,00	0,95	-	0,00	-	-	-	0,00	0,95	0,00	0,00	0,00	0,00	0,00	-	0,00	-	0,00	-	0,00	-	0,00	-	-	-	0,00	0,00	0,00
202	4 81 211 02 53 2	источники бесперебойного питания, утратившие потребительские свойства	2	0,00	0,02	0,50	-	0,00	-	-	-	0,50	0,00	0,00	0,00	0,00	0,00	0,02	-	0,50	-	0,00	-	0,00	-	0,00	-	-	-	0,00	0,00	0,00
203	4 81 332 11 52 4	тюнеры, модемы, серверы, утратившие потребительские свойства	4	0,00	0,00	0,00	-	0,00	-	-	-	0,00	0,00	0,00	0,00	0,00	0,00	0,00	-	0,00	-	0,00	-	0,00	-	0,00	-	-	-	0,00	0,00	0,00
204	4 81 433 91 52 4	датчики и камеры автоматических систем охраны и видеонаблюдения, утратившие потребительские свойства	4	0,00	0,01	0,00	-	0,00	-	-	-	0,00	0,00	0,00	0,00	0,00	0,00	0,00	-	0,01	-	0,00	-	0,00	-	0,00	-	-	-	0,00	0,00	0,00
205	4 82 302 01 52 5	отходы изолированных проводов и кабелей	5	0,00	0,64	0,93	-	0,00	-	-	-	0,00	0,93	0,00	0,00	0,00	0,00	0,00	-	0,00	-	0,00	-	0,00	-	0,64	-	-	-	0,00	0,00	0,00
206	4 82 303 01 52 5	провод медный эмалированный, утративший потребительские свойства	5	0,00	0,07	0,00	-	0,00	-	-	-	0,00	0,00	0,00	0,00	0,00	0,00	0,00	-	0,07	-	0,00	-	0,00	-	0,00	-	-	-	0,00	0,00	0,00
207	4 82 411 00 52 5	лампы накаливания, утратившие потребительские свойства	5	0,01	0,80	18,00	-	0,00	-	-	-	0,00	0,00	0,00	0,00	0,00	0,00	0,00	-	0,19	-	0,00	-	0,00	-	18,62	-	-	-	0,00	0,00	0,00
208	4 82 415 01 52 4	светодиодные лампы, утратившие потребительские свойства	4	0,00	0,11	1,00	-	0,00	-	-	-	0,00	1,00	0,00	1,00	0,00	0,00	0,00	-	0,08	-	0,00	-	0,00	-	0,00	-	-	-	0,00	0,00	0,04
209	4 82 421 01 52 3	светильник шахтный головной в комплекте	3	0,00	0,00	0,00	-	0,00	-	-	-	0,00	0,00	0,00	0,00	0,00	0,00	0,00	-	0,00	-	0,00	-	0,00	-	0,00	-	-	-	0,00	0,00	0,00
210	4 82 427 11 52 4	светильники со светодиодными элементами в сборе, утратившие потребительские свойства	4	0,00	0,05	0,00	-	0,00	-	-	-	0,00	0,00	0,00	0,00	0,00	0,00	0,00	-	0,05	-	0,00	-	0,00	-	0,00	-	-	-	0,00	0,00	0,00
211	4 82 524 11 52 4	электрочайник, утративший потребительские свойства	4	0,00	0,00	0,00	-	0,00	-	-	-	0,00	0,00	0,00	0,00	0,00	0,00	0,00	-	0,00	-	0,00	-	0,00	-	0,00	-	-	-	0,00	0,00	0,00
212	4 82 652 11 52 4	манометры, утратившие потребительские свойства	4	0,00	0,00	0,00	-	0,00	-	-	-	0,00	0,00	0,00	0,00	0,00	0,00	0,00	-	0,00	-	0,00	-	0,00	-	0,00	-	-	-	0,00	0,00	0,00
213	4 82 691 11 52 4	приборы КИП и А и их части, утратившие потребительские свойства	4	0,00	0,03	0,00	-	0,00	-	-	-	0,00	0,00	0,00	0,00	0,00	0,00	0,00	-	0,03	-	0,00	-	0,00	-	0,00	-	-	-	0,00	0,00	0,00
214	4 82 713 11 52 4	кондиционеры бытовые, не содержащие озоноразрушающих веществ, утратившие потребительские свойства	4	0,00	0,12	0,00	-	0,00	-	-	-	0,00	0,00	0,00	0,00	0,00	0,00	0,00	-	0,12	-	0,00	-	0,00	-	0,00	-	-	-	0,00	0,00	0,00
215	4 82 813 12 52 4	счетчики банкнот, утратившие потребительские свойства (кроме ультрафиолетовых)	4	0,00	0,21	0,00	-	0,00	-	-	-	0,00	0,00	0,00	0,00	0,00	0,00	0,00	-	0,21	-	0,00	-	0,00	-	0,00	-	-	-	0,00	0,00	0,00
216	4 89 221 11 52 4	огнетушители самосрабатывающие порошковые, утратившие потребительские свойства	4	0,00	0,10	0,00	-	0,00	-	-	-	0,00	0,00	0,00	0,00	0,00	0,00	0,00	-	0,10	-	0,00	-	0,00	-	0,00	-	-	-	0,00	0,00	0,00
217	4 91 102 21 52 4	противогазы в комплекте, утратившие потребительские свойства	4	0,00	0,00	10,50	-	0,00	-	-	-	0,00	10,50	0,00	0,00	0,00	0,00	0,00	-	0,00	-	0,00	-	0,00	-	0,00	-	-	-	0,00	0,00	0,00
218	4 91 191 01 52 3	самоспасатели шахтные, утратившие потребительские свойства	3	0,00	0,00	43,20	-	0,00	-	-	-	0,00	43,20	0,00	0,00	0,00	0,00	0,00	-	0,00	-	0,00	-	0,00	-	0,00	-	-	-	0,00	0,00	0,00
219	4 91 197 11 52 3	самоспасатели изолирующие с химически связанным кислородом, утратившие потребительские свойства	3	0,00	0,00	1,05	-	0,00	-	-	-	0,00	1,05	0,00	0,00	0,00	0,00	0,00	-	0,00	-	0,00	-	0,00	-	0,00	-	-	-	0,00	0,00	0,00
220	4 92 111 81 52 4	отходы мебели из разнородных материалов	4	0,00	0,20	0,00	-	0,00	-	-	-	0,00	0,00	0,00	0,00	0,00	0,00	0,00	-	0,20	-	0,00	-	0,00	-	0,00	-	-	-	0,00	0,00	0,00
221	6 11 100 01 40 4	зола от сжигания угля малоопасная	4	0,00	1 177,53	0,00	-	0,00	-	-	-	0,00	0,00	0,00	0,00	0,00	0,00	574,26	-	27,34	-	0,00	-	7,59	-	119,24	-	-	-	0,00	0,00	449,10
222	6 11 363 11 39 5	золошлаковая смесь от сжигания углей при гидроудалении, осажденная совместно с осадками водоподготовки и химической очистки котельно-теплового оборудования	5	0,00	81,90	0,00	-	0,00	-	-	-	0,00	0,00	0,00	0,00	0,00	0,00	0,00	-	0,00	-	0,00	-	0,00	-	0,00	-	-	-	0,00	0,00	81,90
223	6 11 400 01 20 4	золошлаковая смесь от сжигания углей малоопасная	4	0,00	2 847,89	405,00	-	0,00	-	-	-	0,00	105,00	0,00	0,00	0,00	0,00	202,54	-	587,97	-	0,00	-	34,50	-	2 322,88	-	-	-	0,00	0,00	0,00
224	6 11 400 02 20 5	золошлаковая смесь от сжигания углей практически неопасная	5	4 072 788,79	678 535,04	114,00	-	0,00	-	-	-	310,70	67 467,47	22 301,35	0,00	0,00	0,00	8,10	-	743,44	-	0,00	-	18,33	-	42 191,53	-	-	-	395 374,18	194 514,90	4 641 008,96
225	6 11 900 02 40 5	зола от сжигания древесного топлива практически неопасная	5	1,00	161,54	58,00	-	0,00	-	-	-	0,00	94,07	5,12	0,40	0,00	0,50	1,38	-	63,16	-	0,00	-	0,00	-	55,02	-	-	-	0,00	0,10	6,42
226	6 11 900 04 40 5	зола от сжигания торфа практически неопасная	5	0,00	0,50	0,00	-	0,00	-	-	-	0,00	0,00	0,00	0,00	0,00	0,00	0,00	-	0,00	-	0,00	-	0,00	-	0,00	-	-	-	0,00	0,00	0,50
227	6 18 901 01 20 5	отходы при очистке котлов от накипи	5	0,00	3,11	0,00	-	0,00	-	-	-	0,00	1,73	1,50	0,00	0,00	0,00	0,20	-	0,01	-	0,00	-	0,00	-	1,17	-	-	-	0,00	0,00	0,00
228	7 10 110 01 71 5	мусор с защитных решеток при водозаборе	5	0,00	2,19	0,00	-	0,00	-	-	-	0,00	0,00	0,00	0,00	0,00	0,00	0,00	-	0,00	-	0,00	-	0,00	-	2,19	-	-	-	0,00	0,00	0,00
229	7 10 110 02 39 5	отходы (осадки) водоподготовки при механической очистке природных вод	5	0,00	96,55	0,00	-	0,00	-	-	-	0,00	0,00	0,00	0,00	0,00	0,00	2,45	-	94,10	-	0,00	-	0,00	-	0,00	-	-	-	0,00	0,00	0,00
230	7 10 211 01 20 5	ионообменные смолы отработанные при водоподготовке	5	0,00	20,06	0,00	-	0,00	-	-	-	0,00	0,00	0,00	0,00	0,00	0,00	1,06	-	17,50	-	0,00	-	0,00	-	1,50	-	-	-	0,00	0,00	0,00
231	7 10 212 52 20 5	уголь активированный, отработанный при подготовке воды, практически неопасный	5	0,00	1,00	0,00	-	0,00	-	-	-	0,00	0,00	0,00	0,00	0,00	0,00	0,00	-	0,00	-	0,00	-	0,00	-	1,00	-	-	-	0,00	0,00	0,00
232	7 21 100 01 39 4	осадок очистных сооружений дождевой (ливневой) канализации малоопасный	4	0,00	2,30	0,00	-	0,00	-	-	-	0,00	0,00	0,00	0,00	0,00	0,00	0,00	-	2,30	-	0,00	-	0,00	-	0,00	-	-	-	0,00	0,00	0,00

№ строки	Код ФККО	Вид отходов	Класс опасности	Наличие отходов на начало отчётного года	Образование отходов за отчётный год	Поступление отходов из других хозяйствующих субъектов			Поступление отходов с собственных объектов		Образование после обработки и других видов отходов за отчётный год	Обработано отходов	Утилизировано отходов			Обезврежено отходов	Передача ТКО региональному оператору	Передача отходов (за исключением ТКО) другим хозяйствующим субъектам										Передача отходов (кроме ТКО) на собственные объекты		Размещение отходов на эксплуатируемых объектах		Наличие отходов на конец отчётного года
													всего	из них				для обработки		для утилизации		для обезвреживания		для хранения		для захоронения						
						всего	из других субъектов РФ	по импорту из других государств	всего	из других субъектов РФ				для повторного применения (рециклинг)	предварительно прошедших обработку			всего	из них в другие субъекты РФ	всего	из них в другие субъекты РФ	всего	из них в другие субъекты РФ	всего	из них в другие субъекты РФ	всего	из них в другие субъекты РФ	всего	из них в другие субъекты РФ	хранение	захоронение	
А	Б	В	Г	1	2	3	4	5	6	7	8	9	10	11	12	13	14	15	16	17	18	19	20	21	22	23	24	25	26	27	28	29
233	7 21 100 02 39 5	осадок очистных сооружений дождевой (ливневой) канализации практически неопасный	5	0,15	0,80	0,00	-	0,00	-	-	-	0,00	0,00	0,00	0,00	0,00	0,00	0,00	-	0,00	-	0,40	-	0,00	-	0,55	-	-	-	0,00	0,00	0,00
234	7 21 800 01 39 4	отходы (ила) при очистке сетей, колодцев дождевой (ливневой) канализации	4	0,00	1,70	0,00	-	0,00	-	-	-	0,00	0,00	0,00	0,00	0,00	0,00	0,00	-	1,70	-	0,00	-	0,00	-	0,00	-	-	-	0,00	0,00	0,00
235	7 21 800 02 39 5	отходы (ила) при очистке сетей, колодцев дождевой (ливневой) канализации практически неопасный	5	0,00	68,30	0,00	-	0,00	-	-	-	0,00	0,00	0,00	0,00	0,00	0,00	0,00	-	0,00	-	0,00	-	0,00	-	68,30	-	-	-	0,00	0,00	0,00
236	7 22 101 01 71 4	мусор с защитных решеток хозяйственно-бытовой и смешанной канализации малоопасный	4	0,00	90,67	0,00	-	0,00	-	-	-	0,00	0,00	0,00	0,00	0,00	0,00	0,00	-	1,12	-	0,00	-	89,55	-	0,00	-	-	-	0,00	0,00	0,00
237	7 22 101 02 71 5	мусор с защитных решеток хозяйственно-бытовой и смешанной канализации практически неопасный	5	0,00	11,27	0,00	-	0,00	-	-	-	0,00	0,00	0,00	0,00	0,00	0,00	0,00	-	0,00	-	0,00	-	1,64	-	9,63	-	-	-	0,00	0,00	0,00
238	7 22 102 01 39 4	осадок с песколовок при очистке хозяйственно-бытовых и смешанных сточных вод малоопасный	4	0,00	119,20	0,00	-	0,00	-	-	-	0,00	0,00	0,00	0,00	0,00	0,00	0,00	-	5,20	-	0,00	-	0,00	-	114,00	-	-	-	0,00	0,00	0,00
239	7 22 102 02 39 5	осадок с песколовок при очистке хозяйственно-бытовых и смешанных сточных вод практически неопасный	5	2 066,00	1 702,44	0,00	-	0,00	-	-	-	0,00	1 780,00	1 780,00	0,00	0,00	0,00	0,00	-	0,00	-	0,00	-	0,00	-	4,44	-	-	-	0,00	0,00	1 984,00
240	7 22 200 02 39 5	ил стабилизированный биологических очистных сооружений хозяйственно-бытовых и смешанных сточных вод	5	53 073,50	10 090,16	0,00	-	0,00	-	-	-	0,00	5 086,60	5 086,60	0,00	0,00	0,00	0,00	-	0,00	-	0,00	-	0,00	-	10,76	-	-	-	0,00	0,00	58 066,30
241	7 22 231 11 33 5	осадок биологических очистных сооружений хозяйственно-бытовых и смешанных сточных вод обезвоженный с применением флокулянтов практически неопасный	5	0,00	0,05	0,00	-	0,00	-	-	-	0,00	0,00	0,00	0,00	0,00	0,00	0,00	-	0,05	-	0,00	-	0,00	-	0,00	-	-	-	0,00	0,00	0,00
242	7 22 399 11 39 4	отходы (осадки) после механической и биологической очистки хозяйственно-бытовых и смешанных сточных вод	4	0,00	3,00	0,00	-	0,00	-	-	-	0,00	0,00	0,00	0,00	0,00	0,00	0,00	-	3,00	-	0,00	-	0,00	-	0,00	-	-	-	0,00	0,00	0,00
243	7 22 431 12 39 5	смесь осадков механической и биологической очистки хозяйственно-бытовых и смешанных сточных вод аэробно стабилизированная, обезвоженная, практически неопасная	5	0,00	33,59	0,00	-	0,00	-	-	-	0,00	0,00	0,00	0,00	0,00	0,00	0,00	-	0,00	-	0,00	-	0,00	-	33,59	-	-	-	0,00	0,00	0,00
244	7 22 800 01 39 4	отходы (ила) при очистке сетей, колодцев хозяйственно-бытовой и смешанной канализации	4	0,00	22,50	0,00	-	0,00	-	-	-	0,00	0,00	0,00	0,00	0,00	0,00	0,00	-	0,00	-	0,00	-	0,00	-	22,50	-	-	-	0,00	0,00	0,00
245	7 23 101 01 39 4	осадок (ила) механической очистки нефтесодержащих сточных вод, содержащий нефтепродукты в количестве менее 15%, обводненный	4	0,00	0,30	0,00	-	0,00	-	-	-	0,00	0,00	0,00	0,00	0,00	0,00	0,00	-	0,10	-	0,00	-	0,00	-	0,20	-	-	-	0,00	0,00	0,00
246	7 23 102 01 39 3	осадок механической очистки нефтесодержащих сточных вод, содержащий нефтепродукты в количестве 15% и более	3	0,00	3,99	0,00	-	0,00	-	-	-	0,00	0,00	0,00	0,00	0,00	0,00	0,00	-	3,99	-	0,00	-	0,00	-	0,00	-	-	-	0,00	0,00	0,00
247	7 23 102 02 39 4	осадок механической очистки нефтесодержащих сточных вод, содержащий нефтепродукты в количестве менее 15%	4	0,00	0,42	0,00	-	0,00	-	-	-	0,00	0,00	0,00	0,00	0,00	0,00	0,00	-	0,42	-	0,00	-	0,00	-	0,00	-	-	-	0,00	0,00	0,00
248	7 23 301 02 39 4	осадок (шлам) флотационной очистки нефтесодержащих сточных вод, содержащий нефтепродукты в количестве менее 15%	4	0,00	35,01	0,00	-	0,00	-	-	-	0,00	0,00	0,00	0,00	0,00	0,00	0,00	-	0,00	-	0,00	-	0,00	-	35,01	-	-	-	0,00	0,00	0,00
249	7 31 110 01 72 4	отходы из жилищ несортированные (исключая крупногабаритные)	4	3,30	754,55	58,99	-	0,00	-	-	-	0,00	0,00	0,00	0,00	0,00	694,11	0,00	-	0,00	-	0,00	-	0,00	-	26,00	-	-	-	0,00	8,00	96,73
250	7 31 200 01 72 4	мусор и смет уличный	4	0,00	155,97	0,00	-	0,00	-	-	-	0,00	0,00	0,00	0,00	0,00	116,46	0,00	-	1,10	-	0,00	-	0,00	-	38,31	-	-	-	0,00	0,00	0,10
251	7 31 200 02 72 5	мусор и смет от уборки парков, скверов, зон массового отдыха, набережных, пляжей и других объектов благоустройства	5	0,00	53,00	0,00	-	0,00	-	-	-	0,00	0,00	0,00	0,00	0,00	0,00	0,00	-	0,00	-	0,00	-	0,00	-	53,00	-	-	-	0,00	0,00	0,00
252	7 31 200 03 72 5	отходы от уборки территорий кладбищ, колумбариев	5	0,00	87,52	0,00	-	0,00	-	-	-	0,00	0,00	0,00	0,00	0,00	87,52	0,00	-	0,00	-	0,00	-	0,00	-	0,00	-	-	-	0,00	0,00	0,00
253	7 32 100 01 30 4	отходы (осадки) из выгребных ям	4	36,05	8 895,19	486,40	-	0,00	-	-	-	0,00	0,00	0,00	0,00	645,30	0,00	3 851,72	-	118,46	-	4 025,56	-	4,75	-	743,69	-	-	-	0,00	15,06	28,15
254	7 32 101 01 30 4	отходы коммунальные жидкие неканализованных объектов водопотребления	4	0,00	37,50	0,00	-	0,00	-	-	-	0,00	0,00	0,00	0,00	0,00	0,00	0,00	-	0,00	-	0,00	-	0,00	-	37,50	-	-	-	0,00	0,00	0,00
255	7 33 100 01 72 4	мусор от офисных и бытовых помещений организаций несортированный (исключая крупногабаритный)	4	13,87	5 026,73	0,00	-	0,00	-	-	-	0,00	49,55	49,55	0,00	0,00	4 793,08	0,00	-	56,00	-	0,00	-	0,00	-	0,95	-	-	-	0,00	9,20	141,02
256	7 33 100 02 72 5	мусор от офисных и бытовых помещений организаций практически неопасный	5	0,00	958,28	1 274,10	-	0,00	-	-	-	0,00	0,00	0,00	0,00	0,00	2 231,38	0,00	-	0,00	-	0,00	-	0,00	-	0,00	-	-	-	0,00	0,00	1,00
257	7 33 210 01 72 4	мусор и смет производственных помещений малоопасный	4	0,27	404,41	0,00	-	0,00	-	-	-	0,00	0,00	0,00	0,00	0,00	2,61	0,00	-	242,14	-	0,00	-	0,00	-	159,92	-	-	-	0,00	0,00	0,00

№ строки	Код ФККО	Вид отходов	Класс опасности	Наличие отходов на начало отчётного года	Образование отходов за отчётный год	Поступление отходов из других хозяйствующих субъектов			Поступление отходов с собственных объектов		Образование после обработки и других видов отходов за отчётный год	Обработано отходов	Утилизировано отходов			Обезврежено отходов	Передача ТКО региональному оператору	Передача отходов (за исключением ТКО) другим хозяйствующим субъектам										Передача отходов (кроме ТКО) на собственные объекты		Размещение отходов на эксплуатируемых объектах		Наличие отходов на конец отчётного года
													всего	из них				для обработки		для утилизации		для обезвреживания		для хранения		для захоронения						
						всего	из других субъектов РФ	по импорту из других государств	всего	из других субъектов РФ				для повторного применения (рециклинг)	предварительно прошедших обработку			всего	из них в другие субъекты РФ	всего	из них в другие субъекты РФ	всего	из них в другие субъекты РФ	всего	из них в другие субъекты РФ	всего	из них в другие субъекты РФ	всего	из них в другие субъекты РФ	хранение	захоронение	
А	Б	В	Г	1	2	3	4	5	6	7	8	9	10	11	12	13	14	15	16	17	18	19	20	21	22	23	24	25	26	27	28	29
258	7 33 210 02 72 5	мусор и смет производственных помещений практически неопасный	5	0,00	240,69	0,00	-	0,00	-	-	-	0,00	0,00	0,00	0,00	0,00	125,76	0,00	-	3,96	-	0,00	-	0,00	-	110,97	-	-	-	0,00	0,00	0,00
259	7 33 220 01 72 4	мусор и смет от уборки складских помещений малоопасный	4	0,00	29,35	0,00	-	0,00	-	-	-	0,00	0,00	0,00	0,00	0,00	0,00	0,00	-	0,00	-	0,60	-	0,00	-	28,75	-	-	-	0,00	0,00	0,00
260	7 33 220 02 72 5	мусор и смет от уборки складских помещений практически неопасный	5	0,00	17,61	0,00	-	0,00	-	-	-	0,00	0,00	0,00	0,00	0,00	0,00	0,00	-	0,00	-	0,00	-	0,00	-	17,61	-	-	-	0,00	0,00	0,00
261	7 33 310 01 71 4	смет с территории гаража, автостоянки малоопасный	4	0,00	13,05	0,00	-	0,00	-	-	-	0,00	0,00	0,00	0,00	0,00	0,00	0,00	-	9,70	-	0,00	-	0,00	-	3,35	-	-	-	0,00	0,00	0,00
262	7 33 382 02 20 5	растительные отходы при расчистке охранных зон и полос отвода объектов инженерной инфраструктуры	5	0,00	0,00	0,00	-	0,00	-	-	-	0,00	0,00	0,00	0,00	0,00	0,00	0,00	-	0,00	-	0,00	-	0,00	-	0,00	-	-	-	0,00	0,00	0,00
263	7 33 390 01 71 4	смет с территории предприятия малоопасный	4	0,00	313,89	0,00	-	0,00	-	-	-	0,00	0,00	0,00	0,00	0,00	0,00	0,00	-	93,29	-	0,00	-	20,48	-	199,41	-	-	-	0,00	0,72	0,72
264	7 33 390 02 71 5	смет с территории предприятия практически неопасный	5	1,40	632,26	49,10	-	0,00	-	-	-	0,00	90,00	50,00	0,00	0,00	5,00	1,10	-	56,76	-	0,00	-	6,64	-	497,95	-	-	-	0,00	0,00	25,30
265	7 35 100 01 72 5	отходы (мусор) от уборки территории и помещений объектов оптово-розничной торговли продовольственными товарами	5	0,00	2 759,78	0,00	-	0,00	-	-	-	0,00	0,00	0,00	0,00	0,00	2 759,69	0,00	-	0,00	-	0,00	-	0,00	-	0,00	-	-	-	0,00	0,00	0,09
266	7 35 100 02 72 5	отходы (мусор) от уборки территории и помещений объектов оптово-розничной торговли промышленными товарами	5	0,00	1 106,88	0,00	-	0,00	-	-	-	0,60	0,00	0,00	0,00	0,00	1 101,68	0,00	-	0,00	-	0,00	-	0,00	-	0,00	-	-	-	0,00	0,00	5,20
267	7 36 100 01 30 5	пищевые отходы кухонь и организаций общественного питания несортированные	5	0,92	1 102,59	0,42	-	0,00	-	-	-	0,00	212,24	176,39	0,00	0,00	321,48	0,00	-	398,96	-	0,00	-	0,00	-	162,85	-	-	-	0,00	0,00	8,41
268	7 36 100 02 72 4	отходы кухонь и организаций общественного питания несортированные прочие	4	1,70	95,07	0,00	-	0,00	-	-	-	0,00	0,00	0,00	0,00	0,00	0,00	0,00	-	2,00	-	0,00	-	0,00	-	94,07	-	-	-	0,00	0,00	0,70
269	7 36 100 11 72 5	непищевые отходы (мусор) кухонь и организаций общественного питания практически неопасные	5	0,00	70,80	0,00	-	0,00	-	-	-	0,00	0,00	0,00	0,00	0,00	0,00	0,00	-	70,80	-	0,00	-	0,00	-	0,00	-	-	-	0,00	0,00	0,00
270	7 36 411 11 72 5	отходы (мусор) от уборки территории и помещений социально-реабилитационных учреждений	5	0,00	29,46	0,00	-	0,00	-	-	-	0,00	0,00	0,00	0,00	0,00	29,46	0,00	-	0,00	-	0,00	-	0,00	-	0,00	-	-	-	0,00	0,00	0,00
271	7 37 100 01 72 5	отходы (мусор) от уборки территории и помещений учебно-воспитательных учреждений	5	0,00	191,22	0,00	-	0,00	-	-	-	0,00	0,00	0,00	0,00	0,00	191,21	0,00	-	0,00	-	0,00	-	0,00	-	0,00	-	-	-	0,00	0,00	0,01
272	7 37 100 02 72 5	отходы (мусор) от уборки территории и помещений культурно-спортивных учреждений и зрелищных мероприятий	5	0,00	30,54	0,00	-	0,00	-	-	-	0,00	0,00	0,00	0,00	0,00	30,54	0,00	-	0,00	-	0,00	-	0,00	-	0,00	-	-	-	0,00	0,00	0,00
273	7 39 410 01 72 4	отходы (мусор) от уборки помещений парикмахерских, салонов красоты, солариев	4	0,00	2,80	0,00	-	0,00	-	-	-	0,00	0,00	0,00	0,00	0,00	2,80	0,00	-	0,00	-	0,00	-	0,00	-	0,00	-	-	-	0,00	0,00	0,00
274	7 39 532 12 39 3	отходы фильтрации и дистилляции трихлорэтилена при химической чистке спецодежды, загрязнённой нефтепродуктами	3	0,00	0,72	0,00	-	0,00	-	-	-	0,00	0,00	0,00	0,00	0,00	0,00	0,00	-	0,00	-	0,72	-	0,00	-	0,00	-	-	-	0,00	0,00	0,00
275	7 41 119 12 72 5	остатки сортировки твёрдых коммунальных отходов при совместном сборе практически неопасные	5	0,00	15,00	0,00	-	0,00	-	-	-	0,00	0,00	0,00	0,00	0,00	0,00	0,00	-	0,00	-	0,00	-	0,00	-	0,00	-	-	-	0,00	0,00	15,00
276	7 47 119 11 40 4	зола от сжигания отходов потребления на производстве, подобных коммунальным, в смеси с отходами производства, в том числе нефтесодержащими	4	0,00	0,60	0,00	-	0,00	-	-	-	0,00	0,00	0,00	0,00	0,00	0,00	0,00	-	0,00	-	0,00	-	0,00	-	0,60	-	-	-	0,00	0,00	0,00
277	7 47 211 01 40 4	твёрдые остатки от сжигания нефтесодержащих отходов	4	0,00	5,70	0,00	-	0,00	-	-	-	0,00	0,00	0,00	0,00	0,00	0,00	0,00	-	1,25	-	0,00	-	0,00	-	0,25	-	-	-	0,00	0,00	4,20
278	7 47 821 01 40 4	зола от сжигания биологических отходов содержания, убоя и переработки животных	4	0,00	0,20	0,00	-	0,00	-	-	-	0,00	0,00	0,00	0,00	0,00	0,00	0,00	-	0,00	-	0,00	-	0,00	-	0,20	-	-	-	0,00	0,00	0,00
279	7 47 822 11 40 5	зола от сжигания трупов сельскохозяйственной птицы	5	0,00	0,08	0,00	-	0,00	-	-	-	0,00	0,00	0,00	0,00	0,00	0,00	0,00	-	0,00	-	0,00	-	0,00	-	0,08	-	-	-	0,00	0,00	0,00
280	7 47 991 11 40 5	зола от высокотемпературного термического обезвреживания отходов в крематоре практически неопасная	5	0,00	2,29	0,00	-	0,00	-	-	-	0,00	0,00	0,00	0,00	0,00	0,00	0,00	-	2,29	-	0,00	-	0,00	-	0,00	-	-	-	0,00	0,00	0,00
281	8 11 100 01 49 5	грунт, образовавшийся при проведении землеройных работ, не загрязнённый опасными веществами	5	105 380,00	7 012 691,62	0,00	-	0,00	-	-	-	0,00	6 155 985,90	6 155 985,90	0,00	0,00	0,00	0,00	-	22,20	-	0,00	-	0,00	-	0,00	-	-	-	0,00	0,00	962 063,52
282	8 11 111 12 49 5	отходы грунта при проведении открытых земляных работ практически неопасные	5	0,00	6,50	0,00	-	0,00	-	-	-	0,00	6,50	0,00	0,00	0,00	0,00	0,00	-	0,00	-	0,00	-	0,00	-	0,00	-	-	-	0,00	0,00	0,00
283	8 12 101 01 72 4	древесные отходы от сноса и разборки зданий	4	0,00	12,30	0,00	-	0,00	-	-	-	0,00	0,00	0,00	0,00	0,00	0,00	0,00	-	12,30	-	0,00	-	0,00	-	0,00	-	-	-	0,00	0,00	0,00
284	8 12 901 01 72 4	мусор от сноса и разборки зданий несортированный	4	0,00	31,79	2 750,00	-	0,00	-	-	-	0,00	2 750,00	0,00	0,00	0,00	0,00	0,00	-	25,00	-	0,00	-	0,00	-	6,79	-	-	-	0,00	0,00	0,00
285	8 19 100 01 49 5	отходы песка незагрязнённые	5	0,00	1 400,00	0,00	-	0,00	-	-	-	0,00	1 400,00	0,00	0,00	0,00	0,00	0,00	-	0,00	-	0,00	-	0,00	-	0,00	-	-	-	0,00	0,00	0,00
286	8 22 101 01 21 5	отходы цемента в кусковой форме	5	0,00	43,08	0,00	-	0,00	-	-	-	0,00	0,00	0,00	0,00	0,00	0,00	0,00	-	42,50	-	0,00	-	0,00	-	0,58	-	-	-	0,00	0,00	0,00
287	8 22 201 01 21 5	лом бетонных изделий, отходы бетона в кусковой форме	5	0,00	182,82	0,00	-	0,00	-	-	-	0,00	0,00	0,00	0,00	0,00	0,00	0,00	-	182,82	-	0,00	-	0,00	-	0,00	-	-	-	0,00	0,00	0,00
288	8 22 301 01 21 5	лом железобетонных изделий, отходы железобетона в кусковой форме	5	17,50	1 310,45	0,00	-	0,00	-	-	-	0,00	0,00	0,00	0,00	0,00	0,00	0,00	-	67,65	-	0,00	-	0,00	-	1 260,30	-	-	-	0,00	0,00	0,00

№ строки	Код ФККО	Вид отходов	Класс опасности	Наличие отходов на начало отчётного года	Образование отходов за отчётный год	Поступление отходов из других хозяйствующих субъектов			Поступление отходов с собственных объектов		Образование после обработки и других видов отходов за отчётный год	Обработано отходов	Утилизировано отходов			Обезврежено отходов	Передача ТКО региональному оператору	Передача отходов (за исключением ТКО) другим хозяйствующим субъектам										Передача отходов (кроме ТКО) на собственные объекты		Размещение отходов на эксплуатируемых объектах		Наличие отходов на конец отчётного года
													всего	из них				для обработки		для утилизации		для обезвреживания		для хранения		для захоронения						
						всего	из других субъектов РФ	по импорту из других государств	всего	из других субъектов РФ				для повторного применения (рециклинг)	предварительно прошедших обработку			всего	из них в другие субъекты РФ	всего	из них в другие субъекты РФ	всего	из них в другие субъекты РФ	всего	из них в другие субъекты РФ	всего	из них в другие субъекты РФ	всего	из них в другие субъекты РФ	хранение	захоронение	
А	Б	В	Г	1	2	3	4	5	6	7	8	9	10	11	12	13	14	15	16	17	18	19	20	21	22	23	24	25	26	27	28	29
289	8 23 101 01 21 5	лом строительного кирпича незагрязнённый	5	0,00	39,10	0,00	-	0,00	-	-	-	0,00	0,00	0,00	0,00	0,00	0,00	0,00	-	5,10	-	0,00	-	0,00	-	34,00	-	-	-	0,00	0,00	0,00
290	8 23 201 01 21 5	лом черепицы, керамики незагрязнённый	5	0,00	0,00	0,00	-	0,00	-	-	-	0,00	0,00	0,00	0,00	0,00	0,00	0,00	-	0,00	-	0,00	-	0,00	-	0,00	-	-	-	0,00	0,00	0,00
291	8 26 210 01 51 4	отходы руберойда	4	0,00	0,20	0,00	-	0,00	-	-	-	0,00	0,00	0,00	0,00	0,00	0,00	0,00	-	0,20	-	0,00	-	0,00	-	0,00	-	-	-	0,00	0,00	0,00
292	8 30 100 01 71 5	лом дорожного полотна автомобильных дорог (кроме отходов битума и асфальтовых покрытий)	5	0,00	29,20	0,00	-	0,00	-	-	-	0,00	0,00	0,00	0,00	0,00	0,00	0,00	-	0,00	-	0,00	-	0,00	-	29,20	-	-	-	0,00	0,00	0,00
293	8 30 200 01 71 4	лом асфальтовых и асфальтобетонных покрытий	4	0,00	17,30	0,00	-	0,00	-	-	-	0,00	0,00	0,00	0,00	0,00	0,00	0,00	-	17,00	-	0,00	-	0,00	-	0,30	-	-	-	0,00	0,00	0,00
294	8 41 000 01 51 3	шпалы железнодорожные деревянные, пропитанные антисептическими средствами, отработанные	3	33,78	317,81	274,00	-	0,00	-	-	-	0,00	274,00	0,00	0,00	0,00	0,00	0,00	-	25,24	-	242,00	-	0,00	-	0,00	-	-	-	0,00	0,00	84,35
295	8 42 101 01 21 3	балласт из щебня, загрязнённый нефтепродуктами (содержание нефтепродуктов 15% и более)	3	0,00	0,00	180,00	-	0,00	-	-	-	0,00	180,00	0,00	0,00	0,00	0,00	0,00	-	0,00	-	0,00	-	0,00	-	0,00	-	-	-	0,00	0,00	0,00
296	8 42 101 02 21 4	балласт из щебня, загрязнённый нефтепродуктами (содержание нефтепродуктов менее 15%)	4	0,00	0,00	252,00	-	0,00	-	-	-	0,00	252,00	0,00	0,00	0,00	0,00	0,00	-	0,00	-	0,00	-	0,00	-	0,00	-	-	-	0,00	0,00	0,00
297	8 90 000 01 72 4	отходы (мусор) от строительных и ремонтных работ	4	0,00	149,19	178,00	-	0,00	-	-	-	0,00	183,00	5,00	0,00	0,00	0,00	0,00	-	143,21	-	0,00	-	0,00	-	0,28	-	-	-	0,00	0,00	0,70
298	8 91 110 01 52 3	инструменты лакокрасочные (кисти, валики), загрязнённые лакокрасочными материалами (в количестве 5% и более)	3	0,00	0,06	0,00	-	0,00	-	-	-	0,00	0,00	0,00	0,00	0,00	0,00	0,00	-	0,05	-	0,01	-	0,00	-	0,00	-	-	-	0,00	0,00	0,00
299	8 92 110 01 60 3	обтирочный материал, загрязнённый лакокрасочными материалами (в количестве 5% и более)	3	0,00	3,97	0,00	-	0,00	-	-	-	0,00	0,00	0,00	0,00	0,00	0,00	0,00	-	0,00	-	3,97	-	0,00	-	0,00	-	-	-	0,00	0,00	0,00
300	8 92 110 02 60 4	обтирочный материал, загрязнённый лакокрасочными материалами (в количестве менее 5%)	4	0,00	0,02	0,00	-	0,00	-	-	-	0,00	0,00	0,00	0,00	0,00	0,00	0,00	-	0,00	-	0,00	-	0,00	-	0,02	-	-	-	0,00	0,00	0,00
301	9 11 200 02 39 3	ил от очистки емкостей и трубопроводов от нефти и нефтепродуктов	3	0,26	83,79	113,21	-	0,00	-	-	-	0,00	113,60	103,64	0,00	4,69	0,00	0,00	-	68,36	-	9,58	-	0,00	-	0,00	-	-	-	0,00	0,00	1,04
302	9 12 109 11 20 4	лом футеровок печей и почного оборудования производства чёрных металлов	4	0,00	0,88	0,00	-	0,00	-	-	-	0,00	0,00	0,00	0,00	0,00	0,00	0,00	-	0,00	-	0,00	-	0,00	-	0,88	-	-	-	0,00	0,00	0,00
303	9 12 181 01 21 5	лом шамотного кирпича незагрязнённый	5	0,00	36,37	0,00	-	0,00	-	-	-	0,00	0,26	0,00	0,00	0,00	0,00	0,00	-	0,00	-	0,00	-	0,00	-	36,10	-	-	-	0,00	0,00	0,00
304	9 12 191 01 21 5	лом огнеупорного мертеля незагрязнённый	5	0,00	3,80	0,00	-	0,00	-	-	-	0,00	0,00	0,00	0,00	0,00	0,00	1,90	-	0,30	-	0,00	-	0,00	-	1,60	-	-	-	0,00	0,00	0,00
305	9 18 905 11 52 4	фильтры воздушные дизельных двигателей отработанные	4	0,00	0,40	0,00	-	0,00	-	-	-	0,00	0,00	0,00	0,00	0,00	0,00	0,00	-	0,40	-	0,00	-	0,00	-	0,00	-	-	-	0,00	0,00	0,00
306	9 19 100 01 20 5	остатки и огарки стальных сварочных электродов	5	2,52	42,43	0,44	-	0,00	-	-	-	0,00	0,09	0,09	0,00	0,00	0,00	3,48	-	23,25	-	0,00	-	0,05	-	14,18	-	-	-	0,00	0,30	4,33
307	9 19 100 02 20 4	шлак сварочный	4	0,00	1,63	0,00	-	0,00	-	-	-	0,00	0,00	0,00	0,00	0,00	0,00	0,00	-	0,00	-	0,49	-	0,00	-	1,14	-	-	-	0,00	0,00	0,00
308	9 19 201 01 39 3	песок, загрязнённый нефтью или нефтепродуктами (содержание нефти или нефтепродуктов 15% и более)	3	0,83	41,82	299,95	-	0,00	-	-	-	0,00	295,00	0,00	0,00	1,97	0,00	0,00	-	38,90	-	6,56	-	0,00	-	0,00	-	-	-	0,00	0,00	0,16
309	9 19 201 02 39 4	песок, загрязнённый нефтью или нефтепродуктами (содержание нефти или нефтепродуктов менее 15%)	4	0,86	30,31	158,00	-	0,00	-	-	-	0,00	158,00	0,00	0,00	0,04	0,00	0,00	-	6,91	-	0,78	-	0,00	-	0,00	-	-	-	0,00	0,00	23,44
310	9 19 203 01 60 3	пенька промасленная (содержание масла 15% и более)	3	0,00	0,01	0,00	-	0,00	-	-	-	0,00	0,00	0,00	0,00	0,00	0,00	0,00	-	0,00	-	0,01	-	0,00	-	0,00	-	-	-	0,00	0,00	0,00
311	9 19 203 02 60 4	пенька промасленная (содержание масла менее 15%)	4	0,00	0,01	0,00	-	0,00	-	-	-	0,00	0,00	0,00	0,00	0,00	0,00	0,00	-	0,01	-	0,00	-	0,00	-	0,00	-	-	-	0,00	0,00	0,00
312	9 19 204 01 60 3	обтирочный материал, загрязнённый нефтью или нефтепродуктами (содержание нефти или нефтепродуктов 15% и более)	3	1,75	55,15	1,01	-	0,00	-	-	-	0,00	4,00	3,33	0,00	1,82	0,00	0,00	-	37,50	-	12,82	-	0,00	-	0,00	-	-	-	0,00	0,00	1,76
313	9 19 204 02 60 4	обтирочный материал, загрязнённый нефтью или нефтепродуктами (содержание нефти или нефтепродуктов менее 15%)	4	1,85	26,64	34,44	-	0,00	-	-	-	1,00	32,15	0,00	30,00	3,52	0,00	0,00	-	7,95	-	4,30	-	0,00	-	12,94	-	-	-	0,00	0,00	2,07
314	9 19 204 11 60 3	обтирочный материал, загрязнённый растворителями на основе ароматических углеводородов (содержание растворителей 15% и более)	3	0,00	3,49	2,22	-	0,00	-	-	-	0,00	0,00	0,00	0,00	2,22	0,00	0,00	-	3,44	-	0,05	-	0,00	-	0,00	-	-	-	0,00	0,00	0,00
315	9 19 204 82 60 4	обтирочный материал, загрязнённый нефтепродуктами и бериллием (содержание нефтепродуктов менее 15%, содержание бериллия менее 1%)	4	0,00	0,00	0,00	-	0,00	-	-	-	0,00	0,00	0,00	0,00	0,00	0,00	0,00	-	0,00	-	0,00	-	0,00	-	0,00	-	-	-	0,00	0,00	0,00
316	9 19 205 01 39 3	опилки и стружка древесные, загрязнённые нефтью или нефтепродуктами (содержание нефти или нефтепродуктов 15% и более)	3	0,10	14,90	0,30	-	0,00	-	-	-	0,00	2,08	1,78	0,00	1,53	0,00	0,00	-	10,41	-	1,28	-	0,00	-	0,00	-	-	-	0,00	0,00	0,00
317	9 19 205 02 39 4	опилки и стружка древесные, загрязнённые нефтью или нефтепродуктами (содержание нефти или нефтепродуктов менее 15%)	4	0,55	2,42	30,30	-	0,00	-	-	-	0,00	30,00	0,00	30,00	0,00	0,00	0,00	-	3,22	-	0,00	-	0,00	-	0,00	-	-	-	0,00	0,00	0,05
318	9 19 521 11 39 3	отходы (осадок) мойки деталей растворителями нефтяного происхождения	3	0,00	0,01	0,00	-	0,00	-	-	-	0,00	0,00	0,00	0,00	0,00	0,00	0,00	-	0,01	-	0,00	-	0,00	-	0,00	-	-	-	0,00	0,00	0,00

№ строки	Код ФККО	Вид отходов	Класс опасности	Наличие отходов на начало отчётного года	Образование отходов за отчётный год	Поступление отходов из других хозяйствующих субъектов			Поступление отходов с собственных объектов		Образование после обработки и других видов отходов за отчётный год	Обработано отходов	Утилизировано отходов			Обезврежено отходов	Передача ТКО региональному оператору	Передача отходов (за исключением ТКО) другим хозяйствующим субъектам										Передача отходов (кроме ТКО) на собственные объекты		Размещение отходов на эксплуатируемых объектах		Наличие отходов на конец отчётного года
													всего	из них				для обработки		для утилизации		для обезвреживания		для хранения		для захоронения				хранение	захоронение	
						всего	из других субъектов РФ	по импорту из других государств	всего	из других субъектов РФ				для повторного применения (рециклинг)	предварительно прошедших обработку			всего	из них в другие субъекты РФ	всего	из них в другие субъекты РФ	всего	из них в другие субъекты РФ	всего	из них в другие субъекты РФ	всего	из них в другие субъекты РФ				
А	Б	В	Г	1	2	3	4	5	6	7	8	9	10	11	12	13	14	15	16	17	18	19	20	21	22	23	24	25	26	27	28	29
319	9 19 521 12 39 3	отходы (осадок) мойки деталей и/или агрегатов, содержание нефтепродукты в количестве 15% и более	3	0,01	0,05	0,00	-	0,00	-	-	-	0,00	0,00	0,00	0,00	0,00	0,00	0,00	-	0,06	-	0,00	-	0,00	-	0,00	-	-	-	0,00	0,00	0,00
320	9 20 110 01 53 2	аккумуляторы свинцовые отработанные неповрежденные, с электролитом	2	12,32	88,74	74,71	-	0,00	-	-	-	0,00	0,00	0,00	0,00	0,00	0,00	9,51	-	160,85	-	0,33	-	0,00	-	0,10	-	-	-	0,00	0,00	4,99
321	9 20 110 02 52 3	аккумуляторы свинцовые отработанные в сборе, без электролита	3	0,00	4,27	62,05	-	0,00	-	-	-	0,00	0,00	0,00	0,00	0,00	0,00	2,70	-	62,33	-	1,29	-	0,00	-	0,00	-	-	-	0,00	0,00	0,00
322	9 20 120 01 53 2	аккумуляторы никель-кадмиевые отработанные неповрежденные, с электролитом	2	0,00	0,07	0,00	-	0,00	-	-	-	0,00	0,00	0,00	0,00	0,00	0,00	0,00	-	0,07	-	0,00	-	0,00	-	0,00	-	-	-	0,00	0,00	0,00
323	9 20 120 02 52 3	аккумуляторы никель-кадмиевые отработанные в сборе, без электролита	3	0,00	0,01	0,00	-	0,00	-	-	-	0,00	0,00	0,00	0,00	0,00	0,00	0,00	-	0,01	-	0,00	-	0,00	-	0,00	-	-	-	0,00	0,00	0,00
324	9 20 210 01 10 2	кислота аккумуляторная серная отработанная	2	0,00	0,41	0,03	-	0,00	-	-	-	0,00	0,00	0,00	0,00	0,07	0,00	0,00	-	0,03	-	0,34	-	0,00	-	0,00	-	-	-	0,00	0,00	0,00
325	9 20 310 01 52 5	тормозные колодки отработанные без накладок асбестовых	5	35,39	286,71	0,30	-	0,00	-	-	-	0,00	0,00	0,00	0,00	0,00	0,00	290,00	-	9,92	-	0,00	-	0,01	-	1,92	-	-	-	0,00	1,80	20,55
326	9 20 310 02 52 4	тормозные колодки отработанные с остатками накладок асбестовых	4	0,00	6,99	0,00	-	0,00	-	-	-	0,00	0,00	0,00	0,00	0,00	0,00	0,00	-	6,99	-	0,00	-	0,00	-	0,00	-	-	-	0,00	0,00	0,00
327	9 21 110 01 50 4	шины пневматические автомобильные отработанные	4	42,03	276,12	80,00	-	0,00	-	-	-	0,00	80,00	80,00	0,00	0,00	0,00	0,00	-	208,94	-	0,00	-	0,00	-	0,00	-	-	-	0,00	0,00	109,20
328	9 21 120 01 50 4	камеры пневматических шин автомобильных отработанные	4	0,00	0,01	0,00	-	0,00	-	-	-	0,00	0,00	0,00	0,00	0,00	0,00	0,00	-	0,01	-	0,00	-	0,00	-	0,00	-	-	-	0,00	0,00	0,00
329	9 21 130 01 50 4	покрышки пневматических шин с тканевым кордом отработанные	4	107,96	212,38	0,00	-	0,00	-	-	-	0,00	125,35	125,35	0,00	0,00	0,00	6,00	-	57,57	-	0,00	-	0,00	-	0,00	-	-	-	0,00	0,00	131,42
330	9 21 130 02 50 4	покрышки пневматических шин с металлическим кордом отработанные	4	103,05	246,07	480,80	-	0,00	-	-	-	0,00	545,06	65,06	0,00	0,00	0,00	12,40	-	128,64	-	0,00	-	0,00	-	0,00	-	-	-	0,00	0,00	143,82
331	9 21 301 01 52 4	фильтры воздушные автотранспортных средств отработанные	4	1,54	10,35	0,95	-	0,00	-	-	-	0,00	1,20	0,25	0,00	0,30	0,00	0,00	-	4,12	-	0,00	-	0,00	-	6,29	-	-	-	0,00	0,13	0,93
332	9 21 302 01 52 3	фильтры очистки масла автотранспортных средств отработанные	3	1,96	45,48	13,08	-	0,00	-	-	-	0,00	11,87	1,66	10,00	5,34	0,00	0,00	-	37,27	-	4,03	-	0,00	-	0,00	-	-	-	0,00	0,00	2,02
333	9 21 303 01 52 3	фильтры очистки топлива автотранспортных средств отработанные	3	1,41	4,94	0,05	-	0,00	-	-	-	0,00	0,10	0,05	0,00	0,01	0,00	0,00	-	2,40	-	1,49	-	0,00	-	0,00	-	-	-	0,00	0,00	2,39
334	9 22 221 02 52 4	фильтры воздушные двигателей железнодорожного подвижного состава отработанные	4	0,00	1,75	0,00	-	0,00	-	-	-	0,00	0,00	0,00	0,00	0,00	0,00	0,00	-	0,00	-	0,00	-	0,00	-	1,75	-	-	-	0,00	0,00	0,00
335	9 22 221 05 52 3	фильтры очистки масла двигателей железнодорожного подвижного состава отработанные	3	0,00	5,26	0,00	-	0,00	-	-	-	0,00	0,00	0,00	0,00	0,00	0,00	0,00	-	0,00	-	5,26	-	0,00	-	0,00	-	-	-	0,00	0,00	0,00
336	9 22 221 07 52 3	фильтры очистки топлива двигателей железнодорожного подвижного состава отработанные	3	0,00	1,46	0,00	-	0,00	-	-	-	0,00	0,00	0,00	0,00	0,00	0,00	0,00	-	0,00	-	1,46	-	0,00	-	0,00	-	-	-	0,00	0,00	0,00
337	9 22 783 11 39 4	осадок механической очистки сточных вод при мойке деталей и агрегатов железнодорожного подвижного состава	4	0,00	0,17	0,00	-	0,00	-	-	-	0,00	0,00	0,00	0,00	0,00	0,00	0,00	-	0,00	-	0,00	-	0,00	-	0,17	-	-	-	0,00	0,00	0,00
338	9 31 100 01 39 3	грунт, загрязнённый нефтью или нефтепродуктами (содержание нефти или нефтепродуктов 15% и более)	3	0,03	106,54	1 075,00	-	0,00	-	-	-	0,00	1 075,00	0,00	0,00	0,00	0,00	0,00	-	6,50	-	100,00	-	0,00	-	0,00	-	-	-	0,00	0,00	0,08
339	9 31 100 03 39 4	грунт, загрязнённый нефтью или нефтепродуктами (содержание нефти или нефтепродуктов менее 15%)	4	0,00	0,20	1 075,00	-	0,00	-	-	-	0,00	1 075,00	0,00	0,00	0,00	0,00	0,00	-	0,00	-	0,00	-	0,00	-	0,20	-	-	-	0,00	0,00	0,00
340	9 48 101 01 39 4	грунт отработанный при лабораторных исследованиях, содержащий остатки химических реагентов	4	0,00	117,00	0,00	-	0,00	-	-	-	0,00	117,00	117,00	0,00	0,00	0,00	0,00	-	0,00	-	0,00	-	0,00	-	0,00	-	-	-	0,00	0,00	0,00
341	9 64 122 01 39 5	осадок нейтрализации серной кислоты природным известняком	5	0,00	0,00	0,13	-	0,00	-	-	-	0,00	0,13	0,00	0,00	0,00	0,00	0,00	-	0,00	-	0,00	-	0,00	-	0,00	-	-	-	0,00	0,00	0,00

ПРИЛОЖЕНИЕ А3
к территориальной схеме
обращения с отходами
Забайкальского края

Данные о количестве образованных, обработанных, утилизированных, обезвреженных и размещённых отходов I – V класса опасности на территории Забайкальского края в 2019 - 2020 гг. (по данным статистической отчетности за 2019 год), тонн

Раздел II. Сведения об образовании, обработке, утилизации, обезвреживании, размещении отходов производства и потребления, представляемые региональными операторами, осуществляющими деятельность с твёрдыми коммунальными отходами

№ строки	Код ФККО	Вид отходов	Наличие ТКО на начало отчётного года	Образовано ТКО за отчётный год	Поступление ТКО к региональному оператору от других хозяйствующих субъектов, населения и субъектов РФ			Образование ТКО после обработки за отчетный год (отходы после обработки ТКО)				Обработано ТКО		Утилизировано ТКО			Обезврежено ТКО	Передача ТКО региональным оператором другим операторам		Передача ТКО региональным оператором другим операторам (передача отходов после обработки ТКО другим операторам)						Хранение отходов после обработки ТКО	Захоронение ТКО на эксплуатируемых объектах за отчётный год		Наличие ТКО на конец отчётного года
					всего ТКО	из графы 3		всего ТКО	из графы 6					всего ТКО	из графы 12			для обработки		для утилизации		из них энергетическая		для обезвреживания		для захоронения			всего ТКО	из них ТКО, образованных в жилых помещениях	
						ТКО, образованных в жилых помещениях в субъекте РФ	ТКО, образованных в других субъектах РФ (по соглашению)		на объектах обработки регионального оператора	на объектах оператора, осуществляющего обработку ТКО, передающего их после обработки РО	на объектах оператора, осуществляющего обработку ТКО, не передающего их после обработки РО	всего ТКО	из них ТКО, образованных в жилых помещениях		для повторного применения (рециклинг)	энергетическая утилизация		всего ТКО	из них в другие субъекты РФ	всего ТКО	из них в другие субъекты РФ	всего ТКО	из них в другие субъекты РФ	всего ТКО	из них в другие субъекты РФ	всего ТКО	из них в другие субъекты РФ				
А	Б	В	1	2	3	4	5	6	7	8	9	10	11	12	13	14	15	16	17	18	19	20	21	22	23	24	25	26	27	28	29
			0,00	529,18	9 977,13	9 627,13	0,00	0,00	0,00	0,00	0,00	0,00	0,00	9 682,04	0,00	0,00	0,00	0,00	0,00	10,00	0,00	0,00	0,00	0,00	0,00	289,51	0,00	0,00	524,76	94,90	524,76
1	4 56 100 01 51 5	абразивные круги отработанные, лом отработанных абразивных кругов	0,00	0,00	0,00	0,00	-	-	-	-	-	0,00	0,00	0,00	0,00	-	0,00	0,00	0,00	0,00	0,00	-	-	0,00	0,00	0,00	0,00	-	0,00	0,00	0,00
2	7 22 200 02 39 5	ил стабилизированный биологических очистных сооружений хозяйственно-бытовых и смешанных сточных вод	0,00	317,10	0,00	0,00	-	-	-	-	-	0,00	0,00	0,00	0,00	-	0,00	0,00	0,00	0,00	0,00	-	-	0,00	0,00	0,00	0,00	-	317,10	0,00	317,10
3	7 31 110 01 72 4	отходы из жилищ несортированные (исключая крупногабаритные)	0,00	94,90	278,10	278,10	-	-	-	-	-	0,00	0,00	1,40	0,00	-	0,00	0,00	0,00	0,00	0,00	-	-	0,00	0,00	276,70	0,00	-	94,90	94,90	94,90
4	7 33 100 01 72 4	мусор от офисных и бытовых помещений организаций несортированный (исключая крупногабаритный)	0,00	87,18	9 699,03	9 349,03	-	-	-	-	-	0,00	0,00	9 680,64	0,00	-	0,00	0,00	0,00	10,00	0,00	-	-	0,00	0,00	12,81	0,00	-	82,76	0,00	82,76
5	7 33 390 02 71 5	смет с территории предприятия практически неопасный	0,00	25,00	0,00	0,00	-	-	-	-	-	0,00	0,00	0,00	0,00	-	0,00	0,00	0,00	0,00	0,00	-	-	0,00	0,00	0,00	0,00	-	25,00	0,00	25,00
6	7 47 211 01 40 4	твёрдые остатки от сжигания нефтесодержащих отходов	0,00	4,20	0,00	0,00	-	-	-	-	-	0,00	0,00	0,00	0,00	-	0,00	0,00	0,00	0,00	0,00	-	-	0,00	0,00	0,00	0,00	-	4,20	0,00	4,20
7	9 20 310 01 52 5	тормозные колодки отработанные без накладок асбестовых	0,00	0,80	0,00	0,00	-	-	-	-	-	0,00	0,00	0,00	0,00	-	0,00	0,00	0,00	0,00	0,00	-	-	0,00	0,00	0,00	0,00	-	0,80	0,00	0,80

ПРИЛОЖЕНИЕ А3
к территориальной схеме обращения с
отходами Забайкальского края

Данные о количестве образованных, обработанных, утилизированных, обезвреженных и размещённых отходов I – V класса опасности на территории Забайкальского края в 2019 - 2020 гг. (по данным статистической отчетности за 2020 год), тонн

Раздел I. Сведения об образовании, обработке, утилизации, обезвреживании, размещении отходов производства и потребления; сведения об образовании и передаче твёрдых коммунальных отходов региональному оператору

№ строки	Код ФККО	Вид отходов	Класс опасности	Наличие отходов на начало отчётного года	Образование отходов за отчётный год	Поступление отходов из других хозяйствующих субъектов			Поступление отходов с собственных объектов		Образование после обработки и других видов отходов за отчётный год	Обработано отходов	Утилизировано отходов			Обезврежено отходов	Передача ТКО региональному оператору	Передача отходов (за исключением ТКО) другим хозяйствующим субъектам										Передача отходов (кроме ТКО) на собственные объекты		Размещение отходов на эксплуатируемых объектах		Наличие отходов на конец отчётного года
																		для обработки		для утилизации		для обезвреживания		для хранения		для захоронения						
						всего	из других субъектов РФ	по импорту из других государств	всего	из других субъектов РФ			всего	из них для повторного применения (рециклинг)	предварительно прошедших обработку			всего	из них в другие субъекты РФ	всего	из них в другие субъекты РФ	всего	из них в другие субъекты РФ	всего	из них в другие субъекты РФ	всего	из них в другие субъекты РФ	всего	из них в другие субъекты РФ	хранение	захоронение	
А	Б	В	Г	1	2	3	4	5	6	7	8	9	10	11	12	13	14	15	16	17	18	19	20	21	22	23	24	25	26	27	28	29
				753 902 308,38	374 549 079,95	1 082 401,91	######	0,00	1 260,32	0,00	43,34	43,34	209 568 710,52	############	731,57	3 663 732,06	70 307,93	17 043,39	10,74	723 035,35	########	37 613,75	0,00	########	0,00	########	208,55	334,71	1,10	144 505 871,17	2 146 660,02	912 897 224,38
1	1 11 210 01 23 5	ботва от корнеплодов, другие подобные растительные остатки при выращивании овощей	5	2,00	5,00	0,00	0,00	0,00	0,00	0,00	0,00	0,00	0,00	0,00	0,00	0,00	0,00	0,00	0,00	0,00	0,00	0,00	0,00	0,00	0,00	0,00	0,00	0,00	0,00	0,00	0,00	7,00
2	1 11 210 02 23 5	ботва от корнеплодов, другие подобные растительные остатки при выращивании овощей, загрязненные землей	5	0,00	2,77	0,00	0,00	0,00	0,00	0,00	0,00	0,00	0,00	0,00	0,00	0,00	0,00	0,00	0,00	0,00	0,00	0,00	0,00	0,00	0,00	2,77	0,00	0,00	0,00	0,00	0,00	0,00
3	1 12 110 02 29 5	навоз крупного рогатого скота перепревший	5	0,00	739,50	0,00	0,00	0,00	0,00	0,00	0,00	0,00	157,50	157,50	0,00	0,00	0,00	582,00	0,00	0,00	0,00	0,00	0,00	0,00	0,00	0,00	0,00	0,00	0,00	0,00	0,00	0,00
4	1 12 410 02 29 5	навоз мелкого рогатого скота перепревший	5	0,00	28,00	0,00	0,00	0,00	0,00	0,00	0,00	0,00	28,00	28,00	0,00	0,00	0,00	0,00	0,00	0,00	0,00	0,00	0,00	0,00	0,00	0,00	0,00	0,00	0,00	0,00	0,00	0,00
5	1 12 510 01 33 3	навоз свиней свежий	3	0,00	4 500,00	0,00	0,00	0,00	0,00	0,00	0,00	0,00	4 500,00	4 500,00	0,00	0,00	0,00	0,00	0,00	0,00	0,00	0,00	0,00	0,00	0,00	0,00	0,00	0,00	0,00	0,00	0,00	0,00
6	1 12 510 02 29 4	навоз свиней перепревший	4	0,00	5 281,80	0,00	0,00	0,00	0,00	0,00	0,00	0,00	1 092,30	1 092,30	0,00	0,00	0,00	396,00	0,00	3 793,50	0,00	0,00	0,00	0,00	0,00	0,00	0,00	0,00	0,00	0,00	0,00	0,00
7	1 12 992 11 30 4	отходы подстилки из древесных опилок при содержании диких животных в неволе	4	0,00	0,01	0,00	0,00	0,00	0,00	0,00	0,00	0,00	0,00	0,00	0,00	0,00	0,00	0,00	0,00	0,00	0,00	0,00	0,00	0,00	0,00	0,01	0,00	0,00	0,00	0,00	0,00	0,00
8	1 52 110 01 21 5	отходы сучьев, ветвей, вершинок от лесозаготовок	5	0,00	801,29	0,00	0,00	0,00	0,00	0,00	0,00	0,00	527,84	426,19	0,00	0,00	0,00	0,00	0,00	1,00	0,00	0,00	0,00	0,00	0,00	272,44	0,00	0,00	0,00	0,00	0,00	0,00
9	1 52 110 02 21 5	отходы корчевания пней	5	0,00	95,66	0,00	0,00	0,00	0,00	0,00	0,00	0,00	68,76	43,96	0,00	0,00	0,00	0,00	0,00	0,00	0,00	0,00	0,00	0,00	0,00	26,90	0,00	0,00	0,00	0,00	0,00	0,00
10	1 52 110 03 23 5	зелень древесная	5	0,00	0,00	0,00	0,00	0,00	0,00	0,00	0,00	0,00	0,00	0,00	0,00	0,00	0,00	0,00	0,00	0,00	0,00	0,00	0,00	0,00	0,00	0,00	0,00	0,00	0,00	0,00	0,00	0,00
11	1 52 110 04 21 5	отходы раскряжевки	5	0,00	0,00	0,00	0,00	0,00	0,00	0,00	0,00	0,00	0,00	0,00	0,00	0,00	0,00	0,00	0,00	0,00	0,00	0,00	0,00	0,00	0,00	0,00	0,00	0,00	0,00	0,00	0,00	0,00
12	1 54 110 01 21 5	отходы малоценной древесины (хворост, валежник, обломки стволов)	5	0,00	100,00	0,00	0,00	0,00	0,00	0,00	0,00	0,00	0,00	0,00	0,00	100,00	0,00	0,00	0,00	0,00	0,00	0,00	0,00	0,00	0,00	0,00	0,00	0,00	0,00	0,00	0,00	0,00
13	1 71 152 11 20 5	раковины ракушек при их обработке	5	0,00	155,00	0,00	0,00	0,00	0,00	0,00	0,00	0,00	0,00	0,00	0,00	0,00	0,00	0,00	0,00	0,00	0,00	0,00	0,00	0,00	0,00	155,00	0,00	0,00	0,00	0,00	0,00	0,00
14	2 00 110 01 20 5	скальные вскрышные породы силикатные практически неопасные	5	0,00	2 593 510,00	0,00	0,00	0,00	0,00	0,00	0,00	0,00	0,00	0,00	0,00	0,00	0,00	0,00	0,00	0,00	0,00	0,00	0,00	0,00	0,00	0,00	0,00	0,00	0,00	0,00	0,00	2 593 510,00
15	2 00 110 03 20 5	скальные вскрышные породы кремнистые практически неопасные	5	0,00	2 596 554,00	0,00	0,00	0,00	0,00	0,00	0,00	0,00	2 596 554,00	0,00	0,00	0,00	0,00	0,00	0,00	0,00	0,00	0,00	0,00	0,00	0,00	0,00	0,00	0,00	0,00	0,00	0,00	0,00
16	2 00 110 99 20 5	скальные вскрышные породы в смеси практически неопасные	5	106 800 923,85	123 001 432,20	0,00	0,00	0,00	0,00	0,00	0,00	0,00	51 150 613,28	8 997 125,28	0,00	0,00	0,00	0,00	0,00	0,04	0,00	0,00	0,00	0,00	0,00	0,00	0,00	0,00	0,00	71 001 738,88	604 000,00	178 047 742,73
17	2 00 120 01 40 5	гравийно-галечные вскрышные породы практически неопасные	5	20 154 180,00	19 440 279,00	0,00	0,00	0,00	0,00	0,00	0,00	0,00	9 279 345,00	1 205 245,00	0,00	2 414 270,00	0,00	0,00	0,00	0,00	0,00	0,00	0,00	0,00	0,00	0,00	0,00	0,00	0,00	0,00	38 000,00	27 862 844,00
18	2 00 120 99 40 5	рыхлые вскрышные породы в смеси практически неопасные	5	247 175 956,80	22 187 904,76	0,00	0,00	0,00	0,00	0,00	0,00	0,00	20 553 100,00	0,00	0,00	0,00	0,00	0,00	0,00	0,00	0,00	0,00	0,00	0,00	0,00	0,00	0,00	0,00	0,00	68 504,76	0,00	248 810 761,56
19	2 00 130 01 39 5	глинистые вскрышные породы практически неопасные	5	0,00	330,44	0,00	0,00	0,00	0,00	0,00	0,00	0,00	330,44	0,00	0,00	0,00	0,00	0,00	0,00	0,00	0,00	0,00	0,00	0,00	0,00	0,00	0,00	0,00	0,00	0,00	0,00	0,00
20	2 00 130 99 39 5	связные вскрышные породы в смеси практически неопасные	5	2 655 270,00	6 515 820,00	0,00	0,00	0,00	0,00	0,00	0,00	0,00	9 171 090,00	0,00	0,00	0,00	0,00	0,00	0,00	0,00	0,00	0,00	0,00	0,00	0,00	0,00	0,00	0,00	0,00	0,00	0,00	0,00
21	2 00 190 99 39 5	вскрышные породы в смеси практически неопасные	5	195 295 484,44	175 183 043,65	357 367,35	0,00	0,00	0,00	0,00	0,00	0,00	108 102 934,85	############	0,00	0,00	0,00	0,00	0,00	0,00	0,00	0,00	0,00	########	0,00	340,80	0,00	0,00	0,00	66 027 472,95	0,00	262 375 252,44
22	2 11 333 01 39 5	отходы породы при обогащении угольного сырья в тяжелосредных сепараторах и отсадочных машинах	5	0,00	4 551 584,90	0,00	0,00	0,00	0,00	0,00	0,00	0,00	4 551 584,90	4 551 584,90	0,00	0,00	0,00	0,00	0,00	0,00	0,00	0,00	0,00	0,00	0,00	0,00	0,00	0,00	0,00	0,00	0,00	0,00
23	2 22 120 01 39 5	отходы (хвосты) обогащения медных руд практически неопасные	5	1 703 957,82	8 143 706,00	0,00	0,00	0,00	0,00	0,00	0,00	0,00	3 131 546,04	3 131 546,04	0,00	0,00	0,00	0,00	0,00	0,00	0,00	0,00	0,00	0,00	0,00	0,00	0,00	0,00	0,00	5 253 634,34	0,00	6 716 117,78
24	2 22 161 23 61 4	ткань фильтровальная на основе полиэфирного волокна, отработанная при флотационном обогащении медно-порфировых руд	4	5,40	5,30	0,00	0,00	0,00	0,00	0,00	0,00	0,00	0,00	0,00	0,00	0,00	0,00	0,00	0,00	0,00	0,00	0,00	0,00	0,00	0,00	0,00	0,00	10,70	0,00	0,00	0,00	0,00
25	2 22 411 01 39 5	отходы (хвосты) цианирования руд серебряных и золотосодержащих	5	6 309 741,04	1 194 582,65	0,00	0,00	0,00	0,00	0,00	0,00	0,00	0,00	0,00	0,00	0,00	0,00	0,00	0,00	0,00	0,00	0,00	0,00	0,00	0,00	0,00	0,00	0,00	0,00	839 480,40	355 102,25	7 149 221,44
26	2 22 411 02 20 5	отходы (хвосты) цианирования руд серебряных и золотосодержащих обезвоженные	5	0,00	359 250,00	0,00	0,00	0,00	0,00	0,00	0,00	0,00	0,00	0,00	0,00	0,00	0,00	0,00	0,00	0,00	0,00	0,00	0,00	0,00	0,00	0,00	0,00	0,00	0,00	0,00	0,00	359 250,00
27	2 22 411 08 39 5	отходы (хвосты) флотации руд серебряных и золотосодержащих	5	487 123,30	761 661,60	0,00	0,00	0,00	0,00	0,00	0,00	0,00	0,00	0,00	0,00	0,00	0,00	0,00	0,00	0,00	0,00	0,00	0,00	0,00	0,00	0,00	0,00	0,00	0,00	31 161,60	730 500,00	518 284,90
28	2 22 411 31 20 5	отходы (хвосты) гравитационного обогащения руд драгоценных металлов	5	0,00	93 200,00	0,00	0,00	0,00	0,00	0,00	0,00	0,00	0,00	0,00	0,00	800,00	0,00	0,00	0,00	0,00	0,00	0,00	0,00	0,00	0,00	0,00	0,00	0,00	0,00	45 800,00	800,00	91 600,00
29	2 22 412 11 40 5	отходы промывки песков золотосодержащих	5	7 556 240,00	1 718 660,00	0,00	0,00	0,00	0,00	0,00	0,00	0,00	0,00	0,00	0,00	1 246 790,00	0,00	0,00	0,00	0,00	0,00	0,00	0,00	0,00	0,00	0,00	0,00	0,00	0,00	471 870,00	0,00	8 028 110,00
30	2 22 522 11 39 5	отходы (хвосты) флотации свинцово-цинковых руд	5	630 787,30	536 683,80	0,00	0,00	0,00	0,00	0,00	0,00	0,00	0,00	0,00	0,00	0,00	0,00	0,00	0,00	0,00	0,00	0,00	0,00	0,00	0,00	0,00	0,00	0,00	0,00	536 683,80	0,00	1 167 471,10
31	2 31 112 01 21 5	отходы известняка, доломита и мела в кусковой форме практически неопасные	5	0,00	0,00	0,00	0,00	0,00	0,00	0,00	0,00	0,00	0,00	0,00	0,00	0,00	0,00	0,00	0,00	0,00	0,00	0,00	0,00	0,00	0,00	0,00	0,00	0,00	0,00	0,00	0,00	0,00
32	2 31 112 02 40 5	отсев известковых, доломитовых, меловых частиц с размером частиц не более 5 мм практически неопасный	5	0,00	1,10	0,00	0,00	0,00	0,00	0,00	0,00	0,00	0,00	0,00	0,00	0,00	0,00	0,00	0,00	0,00	0,00	1,00	0,00	0,00	0,00	0,00	0,00	0,00	0,00	0,00	0,00	0,10

№ строки	Код ФККО	Вид отходов	Класс опасности	Наличие отходов на начало отчётного года	Образование отходов за отчётный год	Поступление отходов из других хозяйствующих субъектов			Поступление отходов с собственных объектов		Образование после обработки и других видов отходов за отчётный год	Обработано отходов	Утилизировано отходов			Обезврежено отходов	Передача ТКО региональному оператору	Передача отходов (за исключением ТКО) другим хозяйствующим субъектам										Передача отходов (кроме ТКО) на собственные объекты		Размещение отходов на эксплуатируемых объектах		Наличие отходов на конец отчётного года
													всего	из них				для обработки		для утилизации		для обезвреживания		для хранения		для захоронения				хранение	захоронение	
						всего	из других субъектов РФ	по импорту из других государств	всего	из других субъектов РФ				для повторного применения (рециклинг)	предварительно прошедших обработку			всего	из них в другие субъекты РФ	всего	из них в другие субъекты РФ	всего	из них в другие субъекты РФ	всего	из них в другие субъекты РФ	всего	из них в другие субъекты РФ				
А	Б	В	Г	1	2	3	4	5	6	7	8	9	10	11	12	13	14	15	16	17	18	19	20	21	22	23	24	25	26	27	28	29
33	2 31 112 05 42 4	пыль газоочистки щебеночная	4	0,00	1,80	0,00	0,00	0,00	0,00	0,00	0,00	0,00	0,00	0,00	0,00	0,00	0,00	0,00	0,00	0,00	0,00	0,00	0,00	0,00	0,00	0,00	0,00	0,00	0,00	0,00	1,80	0,00
34	2 31 211 21 40 5	отсев песчаных частиц крупностью более 5 мм при добыче песка	5	0,00	23 888,00	0,00	0,00	0,00	0,00	0,00	0,00	0,00	23 888,00	23 888,00	0,00	0,00	0,00	0,00	0,00	0,00	0,00	0,00	0,00	0,00	0,00	0,00	0,00	0,00	0,00	0,00	0,00	0,00
35	2 99 101 03 20 5	скальные породы кремнистые при проходке подземных горных выработок, не содержащие полезные ископаемые	5	217 596,00	107 012,00	0,00	0,00	0,00	0,00	0,00	0,00	0,00	94 236,00	94 236,00	0,00	0,00	0,00	0,00	0,00	0,00	0,00	0,00	0,00	0,00	0,00	0,00	0,00	0,00	0,00	12 776,00	0,00	230 372,00
36	2 99 101 99 20 5	скальные породы в смеси при проходке подземных горных выработок, не содержащие полезные ископаемые	5	156 184 228,00	17 280,00	0,00	0,00	0,00	0,00	0,00	0,00	0,00	0,00	0,00	0,00	0,00	0,00	0,00	0,00	0,00	0,00	0,00	0,00	0,00	0,00	0,00	0,00	0,00	0,00	17 280,00	0,00	156 201 508,00
37	3 01 118 11 72 4	отходы упаковки из разнородных материалов в смеси, загрязненные пищевым сырьем биологического происхождения	4	0,00	12,89	0,00	0,00	0,00	0,00	0,00	0,00	0,00	0,00	0,00	0,00	0,00	0,00	0,00	0,00	12,89	0,00	0,00	0,00	0,00	0,00	0,00	0,00	0,00	0,00	0,00	0,00	0,00
38	3 01 129 21 20 5	отходы мясной и/или рыбной продукции при очистке термокамеры для копчения	5	0,00	5,00	0,00	0,00	0,00	0,00	0,00	0,00	0,00	0,00	0,00	0,00	0,00	0,00	0,00	0,00	0,00	0,00	0,00	0,00	0,00	0,00	5,00	0,00	0,00	0,00	0,00	0,00	0,00
39	3 01 148 01 39 4	отходы из жироотделителей, содержащие растительные жировые продукты	4	0,00	2,00	0,00	0,00	0,00	0,00	0,00	0,00	0,00	0,00	0,00	0,00	0,00	0,00	0,00	0,00	0,00	0,00	0,00	0,00	0,00	0,00	2,00	0,00	0,00	0,00	0,00	0,00	0,00
40	3 01 159 62 50 4	упаковка из бумаги и/или картона, загрязненная функциональными компонентами, необходимыми для производства продуктов переработки молока	4	2,00	4,00	0,00	0,00	0,00	0,00	0,00	0,00	0,00	0,00	0,00	0,00	0,00	0,00	0,00	0,00	0,00	0,00	0,00	0,00	0,00	0,00	0,00	0,00	0,00	0,00	0,00	0,00	6,00
41	3 01 161 11 42 5	пыль зерновая	5	0,00	357,23	0,00	0,00	0,00	0,00	0,00	0,00	0,00	353,00	353,00	0,00	0,00	0,00	0,00	0,00	4,23	0,00	0,00	0,00	0,00	0,00	0,00	0,00	0,00	0,00	0,00	0,00	0,00
42	3 01 161 12 49 5	отходы от механической очистки зерна	5	0,00	4,22	0,00	0,00	0,00	0,00	0,00	0,00	0,00	0,00	0,00	0,00	0,00	0,00	0,00	0,00	4,22	0,00	0,00	0,00	0,00	0,00	0,00	0,00	0,00	0,00	0,00	0,00	0,00
43	3 01 161 41 49 5	отходы дробленки и сечки овсяной	5	0,00	6,00	0,00	0,00	0,00	0,00	0,00	0,00	0,00	0,00	0,00	0,00	0,00	0,00	0,00	0,00	6,00	0,00	0,00	0,00	0,00	0,00	0,00	0,00	0,00	0,00	0,00	0,00	0,00
44	3 01 161 45 49 5	отходы дробленки и сечки ячменной	5	0,00	6,00	0,00	0,00	0,00	0,00	0,00	0,00	0,00	0,00	0,00	0,00	0,00	0,00	0,00	0,00	6,00	0,00	0,00	0,00	0,00	0,00	0,00	0,00	0,00	0,00	0,00	0,00	0,00
45	3 01 171 21 49 5	технологические потери муки пшеничной	5	0,00	40,92	0,00	0,00	0,00	0,00	0,00	0,00	0,00	3,80	3,80	0,00	0,00	0,00	0,00	0,00	36,32	0,00	0,00	0,00	0,00	0,00	0,80	0,00	0,00	0,00	0,00	0,00	0,00
46	3 01 171 22 49 5	технологические потери муки ржаной	5	0,00	2,60	0,00	0,00	0,00	0,00	0,00	0,00	0,00	2,30	2,30	0,00	0,00	0,00	0,00	0,00	0,30	0,00	0,00	0,00	0,00	0,00	0,00	0,00	0,00	0,00	0,00	0,00	0,00
47	3 01 171 29 49 5	технологические потери муки пшеничной, ржаной и овсяной в смеси	5	0,00	1,10	0,00	0,00	0,00	0,00	0,00	0,00	0,00	0,00	0,00	0,00	0,00	0,00	0,00	0,00	0,00	0,00	0,00	0,00	0,00	0,00	1,10	0,00	0,00	0,00	0,00	0,00	0,00
48	3 01 179 02 39 5	отходы теста	5	0,00	0,78	0,00	0,00	0,00	0,00	0,00	0,00	0,00	0,28	0,28	0,00	0,00	0,00	0,00	0,00	0,00	0,00	0,00	0,00	0,00	0,00	0,50	0,00	0,00	0,00	0,00	0,00	0,00
49	3 01 179 05 29 5	скорлупа от куриных яиц	5	0,00	0,00	0,00	0,00	0,00	0,00	0,00	0,00	0,00	0,00	0,00	0,00	0,00	0,00	0,00	0,00	0,00	0,00	0,00	0,00	0,00	0,00	0,00	0,00	0,00	0,00	0,00	0,00	0,00
50	3 01 240 02 49 5	зерновая оболочка солода	5	0,00	3,80	0,00	0,00	0,00	0,00	0,00	0,00	0,00	3,80	0,00	0,00	0,00	0,00	0,00	0,00	0,00	0,00	0,00	0,00	0,00	0,00	0,00	0,00	0,00	0,00	0,00	0,00	0,00
51	3 01 240 05 29 5	дробина солодовая (пивная)	5	0,00	647,50	0,00	0,00	0,00	0,00	0,00	0,00	0,00	647,50	0,00	0,00	0,00	0,00	0,00	0,00	0,00	0,00	0,00	0,00	0,00	0,00	0,00	0,00	0,00	0,00	0,00	0,00	0,00
52	3 03 111 01 23 5	обрезки и обрывки хлопчатобумажных тканей	5	0,00	0,74	0,00	0,00	0,00	0,00	0,00	0,00	0,00	0,42	0,42	0,00	0,00	0,00	0,00	0,00	0,20	0,00	0,00	0,00	0,00	0,00	0,12	0,00	0,00	0,00	0,00	0,00	0,00
53	3 03 111 09 23 5	обрезки и обрывки смешанных тканей	5	0,00	3,78	0,00	0,00	0,00	0,00	0,00	0,00	0,00	1,41	1,20	0,00	0,00	0,00	0,00	0,00	0,92	0,00	0,00	0,00	0,00	0,00	1,45	0,00	0,00	0,00	0,00	0,00	0,00
54	3 05 011 11 71 4	отходы зачистки транспортных средств и площадок разгрузки и хранения древесного сырья	4	0,00	1 069,20	0,00	0,00	0,00	0,00	0,00	0,00	0,00	1 069,20	1 069,20	0,00	0,00	0,00	0,00	0,00	0,00	0,00	0,00	0,00	0,00	0,00	0,00	0,00	0,00	0,00	0,00	0,00	0,00
55	3 05 100 01 21 4	отходы коры	4	0,10	57,66	0,00	0,00	0,00	0,00	0,00	0,00	0,00	33,90	33,60	0,00	0,00	0,00	0,00	0,00	16,00	0,00	0,00	0,00	0,00	0,00	7,40	5,30	0,00	0,00	0,00	0,00	0,46
56	3 05 100 02 29 4	кора с примесью земли	4	0,00	1,17	0,00	0,00	0,00	0,00	0,00	0,00	0,00	0,00	0,00	0,00	0,00	0,00	0,00	0,00	0,00	0,00	0,00	0,00	0,00	0,00	1,17	0,00	0,00	0,00	0,00	0,00	0,00
57	3 05 111 15 20 5	кора с примесью земли при транспортировке, хранении, окорке древесины практически безопасная	5	0,00	147,20	0,00	0,00	0,00	0,00	0,00	0,00	0,00	131,80	131,80	0,00	0,00	0,00	0,00	0,00	15,40	0,00	0,00	0,00	0,00	0,00	0,00	0,00	0,00	0,00	0,00	0,00	0,00
58	3 05 220 01 21 5	горбыль из натуральной чистой древесины	5	124,34	2 890,07	215,60	0,00	0,00	0,00	0,00	0,00	0,00	2 174,06	1 987,66	0,00	0,00	0,00	0,00	0,00	412,90	0,00	415,23	0,00	0,00	0,00	0,97	0,00	0,00	0,00	0,00	0,00	226,85
59	3 05 220 02 21 5	рейка из натуральной чистой древесины	5	0,00	13,90	0,00	0,00	0,00	0,00	0,00	0,00	0,00	7,20	7,20	0,00	0,00	0,00	0,00	0,00	6,70	0,00	0,00	0,00	0,00	0,00	0,00	0,00	0,00	0,00	0,00	0,00	0,00
60	3 05 220 03 21 5	щепа натуральной чистой древесины	5	0,00	15,04	0,00	0,00	0,00	0,00	0,00	0,00	0,00	15,04	12,35	0,00	0,00	0,00	0,00	0,00	0,00	0,00	0,00	0,00	0,00	0,00	0,00	0,00	0,00	0,00	0,00	0,00	0,00
61	3 05 220 04 21 5	обрезь натуральной чистой древесины	5	0,00	827,51	0,00	0,00	0,00	0,00	0,00	0,00	0,00	776,67	297,26	0,00	0,00	0,00	0,00	0,00	50,84	0,00	0,00	0,00	0,00	0,00	0,00	0,00	0,00	0,00	0,00	0,00	0,00
62	3 05 230 01 43 5	опилки натуральной чистой древесины	5	0,00	710,44	3,00	0,00	0,00	0,00	0,00	0,00	0,00	452,63	428,73	0,00	0,00	0,00	0,00	0,00	229,03	0,00	0,00	0,00	0,00	0,00	31,15	0,00	0,00	0,00	0,64	0,00	0,64
63	3 05 230 02 22 5	стружка натуральной чистой древесины	5	0,00	180,33	0,00	0,00	0,00	0,00	0,00	0,00	0,00	117,97	107,37	0,00	0,00	0,00	0,00	0,00	61,72	0,00	0,00	0,00	0,00	0,00	0,00	0,00	0,00	0,00	0,64	0,00	0,64
64	3 05 291 11 20 5	опилки и стружка натуральной чистой древесины несортированные	5	128,83	1 510,73	896,00	0,00	0,00	0,00	0,00	0,00	0,00	1 451,72	937,90	0,00	0,00	0,00	124,70	0,00	25,82	0,00	2,90	0,00	0,00	0,00	29,16	0,00	0,00	0,00	0,00	0,02	901,24
65	3 05 291 91 20 5	прочие несортированные древесные отходы из натуральной чистой древесины	5	0,00	67,88	0,00	0,00	0,00	0,00	0,00	0,00	0,00	7,30	1,50	0,00	0,00	0,00	0,00	0,00	3,80	0,00	0,00	0,00	0,00	0,00	51,78	0,00	0,00	0,00	0,00	5,00	0,00
66	3 05 311 01 42 4	пыль древесная от шлифовки натуральной чистой древесины	4	0,00	8,85	0,00	0,00	0,00	0,00	0,00	0,00	0,00	0,00	0,00	0,00	0,00	0,00	0,00	0,00	0,00	0,00	0,00	0,00	0,00	0,00	8,85	0,00	0,00	0,00	0,00	0,00	0,00
67	3 05 313 31 20 4	опилки и стружка разнородной древесины (например, содержащие опилки и стружку древесно-стружечных и/или древесно-волокнистых плит)	4	0,00	0,53	0,00	0,00	0,00	0,00	0,00	0,00	0,00	0,00	0,00	0,00	0,00	0,00	0,00	0,00	0,00	0,00	0,00	0,00	0,00	0,00	0,00	0,00	0,00	0,00	0,00	0,00	0,53
68	3 06 121 12 29 5	серпа бумаги	5	0,00	0,00	0,00	0,00	0,00	0,00	0,00	0,00	0,00	0,00	0,00	0,00	0,00	0,00	0,00	0,00	0,00	0,00	0,00	0,00	0,00	0,00	0,00	0,00	0,00	0,00	0,00	0,00	0,00

№ строки	Код ФККО	Вид отходов	Класс опасности	Наличие отходов на начало отчётного года	Образование отходов за отчётный год	Поступление отходов из других хозяйствующих субъектов			Поступление отходов с собственных объектов		Образование после обработки и других видов отходов за отчётный год	Обрабатано отходов	Утилизировано отходов			Обезврежено отходов	Передача ТКО региональному оператору	Передача отходов (за исключением ТКО) другим хозяйствующим субъектам										Передача отходов (кроме ТКО) на собственные объекты		Размещение отходов на эксплуатируемых объектах		Наличие отходов на конец отчётного года
													всего	из них				для обработки		для утилизации		для обезвреживания		для хранения		для захоронения						
						всего	из других субъектов РФ	по импорту из других государств	всего	из других субъектов РФ				для повторного применения (рециклинг)	предварительно прошедших обработку			всего	из них в другие субъекты РФ	всего	из них в другие субъекты РФ	всего	из них в другие субъекты РФ	всего	из них в другие субъекты РФ	всего	из них в другие субъекты РФ	всего	из них в другие субъекты РФ	хранение	захоронение	
А	Б	В	Г	1	2	3	4	5	6	7	8	9	10	11	12	13	14	15	16	17	18	19	20	21	22	23	24	25	26	27	28	29
69	3 08 241 01 21 4	отходы битума нефтяного	4	0,00	0,00	0,00	0,00	0,00	0,00	0,00	0,00	0,00	0,00	0,00	0,00	0,00	0,00	0,00	0,00	0,00	0,00	0,00	0,00	0,00	0,00	0,00	0,00	0,00	0,00	0,00	0,00	0,00
70	3 12 221 01 49 4	катализатор ванадиевый производства серной кислоты отработанный	4	1 363,30	0,00	0,00	0,00	0,00	0,00	0,00	0,00	0,00	0,00	0,00	0,00	0,00	0,00	0,00	0,00	0,00	0,00	0,00	0,00	0,00	0,00	0,00	0,00	0,00	0,00	0,00	0,00	1 363,30
71	3 12 222 01 39 4	отходы очистки жидкой серы при производстве серной кислоты	4	4 417 186,20	0,00	0,00	0,00	0,00	0,00	0,00	0,00	0,00	0,00	0,00	0,00	0,00	0,00	0,00	0,00	0,00	0,00	0,00	0,00	0,00	0,00	0,00	0,00	0,00	0,00	0,00	0,00	4 417 186,20
72	3 18 981 11 29 4	шлак плавки шихтовых материалов в фосфоплавильной печи	4	0,00	0,00	0,00	0,00	0,00	0,00	0,00	0,00	0,00	0,00	0,00	0,00	0,00	0,00	0,00	0,00	0,00	0,00	0,00	0,00	0,00	0,00	0,00	0,00	0,00	0,00	0,00	0,00	0,00
73	3 31 151 02 20 5	обрезки вулканизованной резины	5	0,00	1,01	0,00	0,00	0,00	0,00	0,00	0,00	0,00	0,00	0,00	0,00	0,00	0,00	0,00	0,00	0,20	0,00	0,00	0,00	0,00	0,00	0,46	0,00	0,00	0,00	0,00	0,00	0,35
74	3 35 211 12 29 4	отходы полиэтилена в виде пленки и пакетов при изготовлении упаковки из него	4	0,00	0,00	0,00	0,00	0,00	0,00	0,00	0,00	0,00	0,00	0,00	0,00	0,00	0,00	0,00	0,00	0,00	0,00	0,00	0,00	0,00	0,00	0,00	0,00	0,00	0,00	0,00	0,00	0,00
75	3 35 792 11 20 4	отходы разнородных пластмасс в смеси	4	0,00	0,70	0,00	0,00	0,00	0,00	0,00	0,00	0,00	0,00	0,00	0,00	0,00	0,00	0,00	0,00	0,70	0,00	0,00	0,00	0,00	0,00	0,00	0,00	0,00	0,00	0,00	0,00	0,00
76	3 41 400 01 20 5	отходы стекловолокна	5	0,00	0,80	0,00	0,00	0,00	0,00	0,00	0,00	0,00	0,00	0,00	0,00	0,00	0,00	0,00	0,00	0,80	0,00	0,00	0,00	0,00	0,00	0,00	0,00	0,00	0,00	0,00	0,00	0,00
77	3 41 901 01 20 5	бой стекла	5	0,00	14,14	0,00	0,00	0,00	0,00	0,00	0,00	0,00	0,11	0,11	0,00	0,00	0,00	0,00	0,00	2,73	0,70	0,00	0,00	0,00	0,00	11,30	0,00	0,00	0,00	0,00	0,00	0,00
78	3 42 110 01 20 5	бой шамотного кирпича	5	0,00	5,23	0,00	0,00	0,00	0,00	0,00	0,00	0,00	0,00	0,00	0,00	0,00	0,00	0,00	0,00	2,20	0,00	0,00	0,00	0,00	0,00	3,03	0,00	0,00	0,00	0,00	0,00	0,00
79	3 43 100 02 20 5	бой керамики	5	0,00	0,03	0,00	0,00	0,00	0,00	0,00	0,00	0,00	0,00	0,00	0,00	0,00	0,00	0,00	0,00	0,00	0,00	0,00	0,00	0,00	0,00	0,03	0,00	0,00	0,00	0,00	0,00	0,00
80	3 43 210 01 20 5	бой строительного кирпича	5	0,00	114,86	0,00	0,00	0,00	0,00	0,00	0,00	0,00	102,41	102,41	0,00	0,00	0,00	0,00	0,00	0,00	0,00	0,00	0,00	0,00	0,00	12,45	0,00	0,00	0,00	0,00	0,00	0,00
81	3 46 117 15 39 4	осадок очистки воды от промывки бетонных изделий и/или оборудования производства товарного бетона	4	0,00	0,80	0,00	0,00	0,00	0,00	0,00	0,00	0,00	0,00	0,00	0,00	0,00	0,00	0,00	0,00	0,00	0,00	0,80	0,00	0,00	0,00	0,00	0,00	0,00	0,00	0,00	0,00	0,00
82	3 46 118 12 21 5	отходы бетона при зачистке оборудования производства товарного бетона	5	0,00	1,70	0,00	0,00	0,00	0,00	0,00	0,00	0,00	0,00	0,00	0,00	0,00	0,00	0,00	0,00	0,00	0,00	0,00	0,00	0,00	0,00	1,70	0,00	0,00	0,00	0,00	0,00	0,00
83	3 46 200 01 20 5	бой бетонных изделий	5	0,00	10,70	0,00	0,00	0,00	0,00	0,00	0,00	0,00	7,70	7,70	0,00	0,00	0,00	0,00	0,00	0,00	0,00	0,00	0,00	0,00	0,00	3,00	0,00	0,00	0,00	0,00	0,00	0,00
84	3 46 200 02 20 5	бой железобетонных изделий	5	0,00	162,00	0,00	0,00	0,00	0,00	0,00	0,00	0,00	0,00	0,00	0,00	0,00	0,00	0,00	0,00	162,00	0,00	0,00	0,00	0,00	0,00	0,00	0,00	0,00	0,00	0,00	0,00	0,00
85	3 46 200 03 42 4	пыль бетонная	4	0,00	0,00	0,00	0,00	0,00	0,00	0,00	0,00	0,00	0,00	0,00	0,00	0,00	0,00	0,00	0,00	0,00	0,00	0,00	0,00	0,00	0,00	0,00	0,00	0,00	0,00	0,00	0,00	0,00
86	3 48 551 12 20 5	отходы затвердевшего силикатного расплава при плавлении шихты в печи и его сливе из печи в производстве минеральных тепло- и звукоизоляционных материалов	5	0,00	101,60	0,00	0,00	0,00	0,00	0,00	0,00	0,00	0,00	0,00	0,00	0,00	0,00	0,00	0,00	0,00	0,00	0,00	0,00	0,00	0,00	101,60	0,00	0,00	0,00	0,00	0,00	0,00
87	3 51 210 11 20 4	шлак электросталеплавильный	4	0,00	88,00	0,00	0,00	0,00	0,00	0,00	0,00	0,00	0,00	0,00	0,00	0,00	0,00	0,00	0,00	0,00	0,00	0,00	0,00	0,00	0,00	0,00	0,00	0,00	0,00	88,00	0,00	88,00
88	3 57 150 01 49 4	песок формовочный горелый отработанный малоопасный	4	0,00	46,40	0,00	0,00	0,00	0,00	0,00	0,00	0,00	0,00	0,00	0,00	0,00	0,00	0,00	0,00	0,00	0,00	0,00	0,00	0,00	0,00	7,40	0,00	0,00	0,00	0,00	0,00	39,00
89	3 57 150 11 49 5	песок формовочный горелый отработанный практически неопасный	5	0,00	400,05	0,00	0,00	0,00	0,00	0,00	0,00	0,00	0,00	0,00	0,00	0,00	0,00	0,00	0,00	0,00	0,00	0,00	0,00	0,00	0,00	0,00	0,00	0,00	0,00	400,05	0,00	400,05
90	3 61 212 01 22 5	стружка чугунная незагрязненная	5	0,00	1,20	0,00	0,00	0,00	0,00	0,00	0,00	0,00	0,00	0,00	0,00	0,00	0,00	1,20	0,00	0,00	0,00	0,00	0,00	0,00	0,00	0,00	0,00	0,00	0,00	0,00	0,00	0,00
91	3 61 212 02 22 5	стружка стальная незагрязненная	5	0,00	14,84	0,00	0,00	0,00	0,00	0,00	0,00	0,00	0,00	0,00	0,00	0,00	0,00	0,10	0,00	14,74	13,40	0,00	0,00	0,00	0,00	0,00	0,00	0,00	0,00	0,00	0,00	0,00
92	3 61 212 03 22 5	стружка черных металлов несортированная незагрязненная	5	1,08	288,42	5,30	0,00	0,00	0,01	0,00	0,00	0,00	107,91	0,00	0,00	0,00	0,00	45,86	0,00	102,06	23,50	0,00	0,00	0,00	0,00	1,81	0,00	0,00	0,00	0,00	0,00	37,17
93	3 61 212 05 22 5	стружка бронзы незагрязненная	5	0,00	0,00	0,00	0,00	0,00	0,00	0,00	0,00	0,00	0,00	0,00	0,00	0,00	0,00	0,00	0,00	0,00	0,00	0,00	0,00	0,00	0,00	0,00	0,00	0,00	0,00	0,00	0,00	0,00
94	3 61 212 06 22 5	стружка латуни незагрязненная	5	0,00	0,80	0,00	0,00	0,00	0,00	0,00	0,00	0,00	0,00	0,00	0,00	0,00	0,00	0,00	0,00	0,00	0,00	0,00	0,00	0,00	0,00	0,00	0,00	0,00	0,00	0,00	0,00	0,80
95	3 61 212 07 22 5	стружка алюминиевая незагрязненная	5	0,00	0,00	0,00	0,00	0,00	0,00	0,00	0,00	0,00	0,00	0,00	0,00	0,00	0,00	0,00	0,00	0,00	0,00	0,00	0,00	0,00	0,00	0,00	0,00	0,00	0,00	0,00	0,00	0,00
96	3 61 221 01 42 4	пыль (порошок) от шлифования черных металлов с содержанием металла 50% и более	4	0,00	6,85	0,00	0,00	0,00	0,00	0,00	0,00	0,00	0,00	0,00	0,00	0,00	0,00	0,00	0,00	0,00	0,00	0,00	0,00	0,00	0,00	6,85	6,85	0,00	0,00	0,00	0,00	0,00
97	3 61 221 02 42 4	пыль (порошок) абразивные от шлифования черных металлов с содержанием металла менее 50%	4	0,00	3,77	0,00	0,00	0,00	0,00	0,00	0,00	0,00	0,00	0,00	0,00	0,00	0,00	0,00	0,00	0,20	0,20	0,00	0,00	0,00	0,00	3,57	1,48	0,00	0,00	0,00	0,00	0,00
98	4 01 105 11 20 4	отходы овощей необработанных	4	0,00	5,20	0,00	0,00	0,00	0,00	0,00	0,00	0,00	5,20	0,00	0,00	0,00	0,00	0,00	0,00	0,00	0,00	0,00	0,00	0,00	0,00	0,00	0,00	0,00	0,00	0,00	0,00	0,00
99	4 01 210 11 31 5	пищевая масложировая продукция из растительных жиров, утратившая потребительские свойства	5	0,00	5,00	0,00	0,00	0,00	0,00	0,00	0,00	0,00	0,00	0,00	0,00	0,00	0,00	0,00	0,00	0,00	0,00	0,00	0,00	0,00	0,00	5,00	0,00	0,00	0,00	0,00	0,00	0,00
100	4 01 210 15 10 4	мыла растительные, утратившие потребительские свойства	4	0,00	0,00	0,00	0,00	0,00	0,00	0,00	0,00	0,00	0,00	0,00	0,00	0,00	0,00	0,00	0,00	0,00	0,00	0,00	0,00	0,00	0,00	0,00	0,00	0,00	0,00	0,00	0,00	0,00
101	4 01 510 11 29 5	хлебобулочные, мучные кондитерские изделия недлительного хранения, утратившие потребительские свойства	5	0,00	1,50	0,00	0,00	0,00	0,00	0,00	0,00	0,00	0,00	0,00	0,00	0,00	0,00	0,00	0,00	0,00	0,00	0,00	0,00	0,00	0,00	1,50	0,00	0,00	0,00	0,00	0,00	0,00
102	4 02 110 01 62 4	спецодежда из хлопчатобумажного и смешанных волокон, утратившая потребительские свойства, незагрязненная	4	0,00	5,32	0,00	0,00	0,00	0,00	0,00	0,00	0,00	0,00	0,00	0,00	1,70	0,00	0,00	0,00	3,12	0,00	0,00	0,00	0,00	0,00	0,20	0,00	0,00	0,00	0,00	0,30	0,00
103	4 02 131 01 62 5	спецодежда из натуральных волокон, утратившая потребительские свойства, пригодная для изготовления ветоши	5	0,00	9,92	0,00	0,00	0,00	0,00	0,00	0,00	0,00	0,94	0,83	0,00	0,00	0,00	0,00	0,00	0,00	0,00	0,00	0,00	0,00	0,00	0,20	0,00	8,78	0,00	0,00	0,00	0,00
104	4 02 131 99 62 5	прочие изделия из натуральных волокон, утратившие потребительские свойства, пригодные для изготовления ветоши	5	0,00	0,10	0,00	0,00	0,00	0,00	0,00	0,00	0,00	0,00	0,00	0,00	0,00	0,00	0,00	0,00	0,10	0,00	0,00	0,00	0,00	0,00	0,00	0,00	0,00	0,00	0,00	0,00	0,00

№ строки	Код ФККО	Вид отходов	Класс опасности	Наличие отходов на начало отчётного года	Образование отходов за отчётный год	Поступление отходов из других хозяйствующих субъектов			Поступление отходов с собственных объектов		Образование после обработки и других видов отходов за отчётный год	Обработано отходов	Утилизировано отходов			Обезврежено отходов	Передача ТКО региональному оператору	Передача отходов (за исключением ТКО) другим хозяйствующим субъектам										Передача отходов (кроме ТКО) на собственные объекты		Размещение отходов на эксплуатируемых объектах		Наличие отходов на конец отчётного года
													всего	из них				для обработки		для утилизации		для обезвреживания		для хранения		для захоронения				хранение	захоронение	
						всего	из других субъектов РФ	по импорту из других государств	всего	из других субъектов РФ				для повторного применения (рециклинг)	предварительно проведших обработку			всего	из них в другие субъекты РФ	всего	из них в другие субъекты РФ	всего	из них в другие субъекты РФ	всего	из них в другие субъекты РФ	всего	из них в другие субъекты РФ				
А	Б	В	Г	1	2	3	4	5	6	7	8	9	10	11	12	13	14	15	16	17	18	19	20	21	22	23	24	25	26	27	28	29
105	4 02 140 01 62 4	спецодежда из синтетических и искусственных волокон, утратившая потребительские свойства, незагрязненная	4	0,00	0,30	0,00	0,00	0,00	0,00	0,00	0,00	0,00	0,00	0,00	0,00	0,00	0,00	0,00	0,00	0,00	0,00	0,00	0,00	0,00	0,00	0,00	0,00	0,00	0,00	0,00	0,30	0,00
106	4 02 170 01 62 4	спецодежда из шерстяных тканей, утратившая потребительские свойства, незагрязненная	4	0,00	0,40	0,00	0,00	0,00	0,00	0,00	0,00	0,00	0,00	0,00	0,00	0,00	0,00	0,00	0,00	0,00	0,00	0,00	0,00	0,00	0,00	0,00	0,00	0,00	0,00	0,00	0,40	0,00
107	4 02 311 01 62 3	спецодежда из натуральных, синтетических, искусственных и шерстяных волокон, загрязненная нефтепродуктами (содержание нефтепродуктов 15% и более)	3	0,00	0,00	15,00	5,00	0,00	0,00	0,00	0,00	0,00	5,00	0,00	0,00	0,00	0,00	0,00	0,00	10,00	0,00	0,00	0,00	0,00	0,00	0,00	0,00	0,00	0,00	0,00	0,00	0,00
108	4 02 312 01 62 4	спецодежда из натуральных, синтетических, искусственных и шерстяных волокон, загрязненная нефтепродуктами (содержание нефтепродуктов менее 15%)	4	0,22	2,02	0,00	0,00	0,00	0,00	0,00	0,00	0,00	0,00	0,00	0,00	0,00	0,00	0,00	0,00	0,48	0,00	1,30	0,00	0,00	0,00	0,45	0,00	0,00	0,00	0,00	0,00	0,00
109	4 03 101 00 52 4	обувь кожаная рабочая, утратившая потребительские свойства	4	0,20	4,90	10,00	5,00	0,00	0,00	0,00	0,00	0,00	10,00	0,00	0,00	0,00	0,00	0,00	0,00	2,87	0,00	1,50	0,00	0,00	0,00	0,32	0,00	0,00	0,00	0,00	0,40	0,01
110	4 04 140 00 51 5	тара деревянная, утратившая потребительские свойства, незагрязненная	5	0,00	390,47	0,00	0,00	0,00	0,00	0,00	0,00	0,00	384,70	383,50	0,00	0,00	0,15	0,00	0,00	0,42	0,00	0,00	0,00	0,00	0,00	5,20	0,00	0,00	0,00	0,00	0,00	0,00
111	4 04 190 00 51 5	прочая продукция из натуральной древесины, утратившая потребительские свойства, незагрязненная	5	0,00	15,01	0,00	0,00	0,00	0,00	0,00	0,00	0,00	15,01	15,00	0,00	0,00	0,00	0,00	0,00	0,00	0,00	0,00	0,00	0,00	0,00	0,00	0,00	0,00	0,00	0,00	0,00	0,00
112	4 04 211 11 51 5	упаковка из фанеры, утратившая потребительские свойства, незагрязненная	5	0,00	183,30	0,00	0,00	0,00	0,00	0,00	0,00	0,00	0,00	0,00	0,00	0,00	0,00	0,00	0,00	183,30	0,00	0,00	0,00	0,00	0,00	0,00	0,00	0,00	0,00	0,00	0,00	0,00
113	4 05 122 01 60 5	использованные книги, журналы, брошюры, проспекты, каталоги	5	0,00	0,08	0,00	0,00	0,00	0,00	0,00	0,00	0,00	0,00	0,00	0,00	0,00	0,08	0,00	0,00	0,00	0,00	0,00	0,00	0,00	0,00	0,00	0,00	0,00	0,00	0,00	0,00	0,00
114	4 05 122 02 60 5	отходы бумаги и картона от канцелярской деятельности и делопроизводства	5	7,36	179,56	49,60	0,00	0,00	0,10	0,00	0,00	0,00	56,66	3,48	0,00	0,00	32,61	6,23	0,00	89,57	37,11	0,87	0,00	0,00	0,00	0,02	0,00	0,00	0,00	0,00	0,00	50,66
115	4 05 130 01 20 5	бумажные втулки (без покрытия и пропитки), утратившие потребительские свойства	5	0,00	0,25	0,00	0,00	0,00	0,00	0,00	0,00	0,00	0,00	0,00	0,00	0,00	0,00	0,00	0,00	0,00	0,00	0,00	0,00	0,00	0,00	0,25	0,00	0,00	0,00	0,00	0,00	0,00
116	4 05 181 01 60 5	мешки бумажные неводопрочные (без битумной пропитки, прослойки и армированных слоев), утратившие потребительские свойства, незагрязненные	5	0,00	1,06	0,00	0,00	0,00	0,00	0,00	0,00	0,00	0,00	0,00	0,00	0,00	0,00	0,00	0,00	0,00	0,00	0,86	0,00	0,00	0,00	0,00	0,00	0,00	0,00	0,00	0,00	0,20
117	4 05 182 01 60 5	отходы упаковочной бумаги незагрязненные	5	6,70	156,52	0,00	0,00	0,00	0,00	0,00	0,00	0,00	1,15	1,15	0,00	0,00	0,00	0,00	0,00	160,98	0,00	0,00	0,00	0,00	0,00	1,10	0,00	0,00	0,00	0,00	0,00	0,00
118	4 05 183 01 60 5	отходы упаковочного картона незагрязненные	5	19,57	584,82	0,00	0,00	0,00	0,00	0,00	0,00	0,00	1,50	1,30	0,00	0,00	1,40	5,80	0,00	389,43	0,00	202,40	0,00	0,00	0,00	3,20	0,00	0,00	0,00	0,00	0,00	0,66
119	4 05 184 01 60 5	отходы упаковочного гофрокартона незагрязненные	5	0,00	29,30	0,00	0,00	0,00	0,00	0,00	0,00	0,00	13,60	13,60	0,00	0,00	2,65	0,00	0,00	13,05	0,00	0,00	0,00	0,00	0,00	0,00	0,00	0,00	0,00	0,00	0,00	0,00
120	4 05 189 11 60 5	упаковка из бумаги и/или картона в смеси незагрязненная	5	0,10	31,20	0,00	0,00	0,00	0,00	0,00	0,00	0,00	0,00	0,00	0,00	0,00	0,00	0,00	0,00	31,30	0,00	0,00	0,00	0,00	0,00	0,00	0,00	0,00	0,00	0,00	0,00	0,00
121	4 05 212 13 60 5	отходы упаковки бумажной с влагопрочными полиэтиленовыми слоями незагрязненные	5	0,00	0,12	0,00	0,00	0,00	0,00	0,00	0,00	0,00	0,00	0,00	0,00	0,00	0,00	0,00	0,00	0,00	0,00	0,00	0,00	0,00	0,00	0,12	0,12	0,00	0,00	0,00	0,00	0,00
122	4 05 811 01 60 5	отходы упаковочных материалов из бумаги и картона несортированные незагрязненные	5	0,00	129,70	0,00	0,00	0,00	0,00	0,00	0,00	0,00	0,00	0,00	0,00	0,00	0,00	0,00	0,00	0,00	0,00	0,00	0,00	0,00	0,00	129,70	0,00	0,00	0,00	0,00	0,00	0,00
123	4 05 911 31 60 4	отходы упаковочных материалов из бумаги и картона, загрязненные неметаллическими нерастворимыми или малорастворимыми минеральными продуктами	4	0,00	0,30	0,00	0,00	0,00	0,00	0,00	0,00	0,00	0,00	0,00	0,00	0,00	0,00	0,00	0,00	0,00	0,00	0,00	0,00	0,00	0,00	0,00	0,00	0,00	0,00	0,00	0,30	0,00
124	4 05 913 01 60 5	отходы упаковочных материалов из бумаги и картона, загрязненные пищевыми продуктами	5	0,00	61,70	0,00	0,00	0,00	0,00	0,00	0,00	0,00	0,00	0,00	0,00	0,00	0,00	0,00	0,00	61,70	0,00	0,00	0,00	0,00	0,00	0,00	0,00	0,00	0,00	0,00	0,00	0,00
125	4 05 919 72 60 4	упаковка из бумаги и/или картона, загрязненная органоминеральными удобрениями	4	0,00	1,20	0,00	0,00	0,00	0,00	0,00	0,00	0,00	1,20	0,00	0,00	0,00	0,00	0,00	0,00	0,00	0,00	0,00	0,00	0,00	0,00	0,00	0,00	0,00	0,00	0,00	0,00	0,00
126	4 06 110 01 31 3	отходы минеральных масел моторных	3	190,95	1 442,40	804,50	20,00	0,00	1,00	0,00	0,00	0,00	881,70	293,34	0,00	21,75	0,00	3,93	0,00	680,01	0,18	87,26	0,00	0,00	0,00	0,00	0,00	0,00	0,00	0,30	0,00	764,20
127	4 06 120 01 31 3	отходы минеральных масел гидравлических, не содержащих галогены	3	127,61	397,53	226,06	20,00	0,00	0,50	0,00	0,00	0,00	374,15	214,40	0,00	7,48	0,00	0,51	0,00	186,66	0,00	19,02	0,00	0,00	0,00	0,00	0,00	0,00	0,00	0,00	0,00	163,88
128	4 06 130 01 31 3	отходы минеральных масел индустриальных	3	9,61	78,70	49,80	0,00	0,00	0,20	0,00	0,00	0,00	65,31	9,85	0,00	0,52	0,00	0,30	0,00	20,20	0,00	0,86	0,00	0,00	0,00	0,04	0,00	0,00	0,00	0,00	0,00	51,08

№ строки	Код ФККО	Вид отходов	Класс опасности	Наличие отходов на начало отчётного года	Образование отходов за отчётный год	Поступление отходов из других хозяйствующих субъектов			Поступление отходов с собственных объектов		Образование после обработки и других видов отходов за отчётный год	Обработано отходов	Утилизировано отходов			Обезврежено отходов	Передача ТКО региональному оператору	Передача отходов (за исключением ТКО) другим хозяйствующим субъектам										Передача отходов (кроме ТКО) на собственные объекты		Размещение отходов на эксплуатируемых объектах		Наличие отходов на конец отчётного года
													всего	из них				для обработки		для утилизации		для обезвреживания		для хранения		для захоронения				хранение	захоронение	
						всего	из других субъектов РФ	по импорту из других государств	всего	из других субъектов РФ				для повторного применения (рециклинг)	предварительно прошедших обработку			всего	из них в другие субъекты РФ	всего	из них в другие субъекты РФ	всего	из них в другие субъекты РФ	всего	из них в другие субъекты РФ	всего	из них в другие субъекты РФ				
А	Б	В	Г	1	2	3	4	5	6	7	8	9	10	11	12	13	14	15	16	17	18	19	20	21	22	23	24	25	26	27	28	29
129	4 06 140 01 31 3	отходы минеральных масел трансформаторных, не содержащих галогены	3	30,85	61,61	0,00	0,00	0,00	0,00	0,00	0,00	0,00	0,00	0,00	0,00	37,11	0,00	0,00	0,00	26,35	0,00	0,05	0,00	0,00	0,00	0,00	0,00	0,00	0,00	0,00	0,00	28,96
130	4 06 150 01 31 3	отходы минеральных масел трансмиссионных	3	64,32	638,01	315,70	20,00	0,00	0,20	0,00	0,00	0,00	462,28	206,42	0,00	11,61	0,00	0,02	0,00	247,25	0,00	18,75	0,00	0,00	0,00	0,02	0,00	0,00	0,00	0,00	0,00	278,31
131	4 06 166 01 31 3	отходы минеральных масел компрессорных	3	2,61	12,53	0,00	0,00	0,00	0,00	0,00	0,00	0,00	9,60	4,55	0,00	0,00	0,00	0,00	0,00	3,09	0,00	2,43	0,00	0,00	0,00	0,00	0,00	0,00	0,00	0,00	0,00	0,01
132	4 06 170 01 31 3	отходы минеральных масел турбинных	3	4,03	11,65	0,00	0,00	0,00	0,00	0,00	0,00	0,00	0,00	0,00	0,00	0,01	0,00	0,00	0,00	11,41	0,00	0,00	0,00	0,00	0,00	0,00	0,00	0,00	0,00	0,00	0,00	4,25
133	4 06 310 01 31 3	нефтяные промывочные жидкости, утратившие потребительские свойства, не загрязненные веществами 1-2 классов опасности	3	0,00	2,04	0,90	0,00	0,00	0,01	0,00	0,00	0,00	0,80	0,00	0,00	0,75	0,00	0,00	0,00	0,39	0,00	0,00	0,00	0,00	0,00	0,00	0,00	0,00	0,00	0,00	0,00	1,00
134	4 06 312 11 32 3	нефтяные промывочные жидкости на основе керосина отработанные	3	0,00	0,00	0,00	0,00	0,00	0,00	0,00	0,00	0,00	0,00	0,00	0,00	0,00	0,00	0,00	0,00	0,00	0,00	0,00	0,00	0,00	0,00	0,00	0,00	0,00	0,00	0,00	0,00	0,00
135	4 06 329 01 31 3	смесь масел минеральных отработанных, не содержащих галогены, пригодная для утилизации	3	0,00	0,00	0,00	0,00	0,00	0,00	0,00	0,00	0,00	0,00	0,00	0,00	0,00	0,00	0,00	0,00	0,00	0,00	0,00	0,00	0,00	0,00	0,00	0,00	0,00	0,00	0,00	0,00	0,00
136	4 06 350 01 31 3	всплывшие нефтепродукты из нефтеловушек и аналогичных сооружений	3	0,14	18,03	50,86	10,00	0,00	0,00	0,00	0,00	0,00	50,85	0,00	0,00	3,82	0,00	0,00	0,00	3,68	0,00	9,19	0,00	0,00	0,00	0,05	0,00	0,00	0,00	0,00	0,00	1,45
137	4 06 390 01 31 3	смеси нефтепродуктов, собранные при зачистке средств хранения и транспортирования нефти и нефтепродуктов	3	45,00	0,00	45,00	0,00	0,00	0,00	0,00	0,00	0,00	45,00	0,00	0,00	0,00	0,00	0,00	0,00	0,00	0,00	0,00	0,00	0,00	0,00	0,00	0,00	0,00	0,00	0,00	0,00	45,00
138	4 06 410 01 39 3	отходы смазок на основе нефтяных масел	3	0,00	0,00	0,00	0,00	0,00	0,00	0,00	0,00	0,00	0,00	0,00	0,00	0,00	0,00	0,00	0,00	0,00	0,00	0,00	0,00	0,00	0,00	0,00	0,00	0,00	0,00	0,00	0,00	0,00
139	4 06 910 01 10 3	остатки дизельного топлива, утратившего потребительские свойства	3	0,00	0,61	0,00	0,00	0,00	0,00	0,00	0,00	0,00	0,40	0,00	0,00	0,21	0,00	0,00	0,00	0,00	0,00	0,00	0,00	0,00	0,00	0,00	0,00	0,00	0,00	0,00	0,00	0,00
140	4 06 913 11 33 3	остатки мазута, утратившего потребительские свойства	3	0,00	0,49	0,00	0,00	0,00	0,00	0,00	0,00	0,00	0,00	0,00	0,00	0,00	0,00	0,00	0,00	0,00	0,00	0,49	0,00	0,00	0,00	0,00	0,00	0,00	0,00	0,00	0,00	0,00
141	4 13 100 01 31 3	отходы синтетических и полусинтетических масел моторных	3	0,20	26,56	0,00	0,00	0,00	0,00	0,00	0,00	0,00	0,00	0,00	0,00	0,00	0,00	0,00	0,00	26,56	0,00	0,00	0,00	0,00	0,00	0,00	0,00	0,00	0,00	0,00	0,00	0,20
142	4 13 200 01 31 3	отходы синтетических и полусинтетических масел индустриальных	3	0,20	1,65	0,00	0,00	0,00	0,00	0,00	0,00	0,00	0,00	0,00	0,00	0,05	0,00	0,00	0,00	1,60	0,00	0,00	0,00	0,00	0,00	0,00	0,00	0,00	0,00	0,00	0,00	0,20
143	4 13 400 01 31 3	отходы синтетических масел компрессорных	3	0,09	0,83	0,00	0,00	0,00	0,00	0,00	0,00	0,00	0,00	0,00	0,00	0,00	0,00	0,00	0,00	0,21	0,00	0,02	0,00	0,00	0,00	0,00	0,00	0,00	0,00	0,00	0,00	0,69
144	4 13 600 01 31 3	отходы синтетических гидравлических жидкостей	3	0,00	0,08	0,00	0,00	0,00	0,00	0,00	0,00	0,00	0,00	0,00	0,00	0,00	0,00	0,00	0,00	0,08	0,00	0,00	0,00	0,00	0,00	0,00	0,00	0,00	0,00	0,00	0,00	0,00
145	4 14 111 11 10 3	отходы растворителей на основе трихлорэтилена, загрязненные минеральными маслами	3	0,04	5,97	50,00	25,00	0,00	0,00	0,00	0,00	0,00	50,00	0,00	0,00	0,00	0,00	0,00	0,00	2,10	0,00	3,00	0,00	0,00	0,00	0,00	0,00	0,00	0,00	0,00	0,00	0,91
146	4 14 420 11 39 3	отходы материалов лакокрасочных на основе алкидных смол в среде неполногалогенированных органических растворителей	3	0,00	0,20	0,00	0,00	0,00	0,00	0,00	0,00	0,00	0,00	0,00	0,00	0,00	0,00	0,00	0,00	0,20	0,00	0,00	0,00	0,00	0,00	0,00	0,00	0,00	0,00	0,00	0,00	0,00
147	4 16 221 11 31 3	средства моющие жидкие в полимерной упаковке, утратившие потребительские свойства	3	0,00	1,55	1,55	0,00	0,00	0,00	0,00	0,00	0,00	1,55	0,00	0,00	0,00	0,00	0,00	0,00	0,00	0,00	0,00	0,00	0,00	0,00	0,00	0,00	0,00	0,00	0,00	0,00	1,55
148	4 16 221 21 31 3	средства моющие жидкие хлорсодержащие в полимерной упаковке, утратившие потребительские свойства	3	0,00	1,55	1,55	0,00	0,00	0,00	0,00	0,00	0,00	1,55	0,00	0,00	0,00	0,00	0,00	0,00	0,00	0,00	0,00	0,00	0,00	0,00	0,00	0,00	0,00	0,00	0,00	0,00	1,55
149	4 16 227 11 10 3	отходы стеклоомывателя на основе изопропилового спирта	3	0,00	1,56	1,56	0,00	0,00	0,00	0,00	0,00	0,00	1,56	0,00	0,00	0,00	0,00	0,00	0,00	0,00	0,00	0,00	0,00	0,00	0,00	0,00	0,00	0,00	0,00	0,00	0,00	1,56
150	4 16 313 51 53 3	лак для ногтей в стеклянной упаковке, утративший потребительские свойства	3	0,00	0,10	0,10	0,00	0,00	0,00	0,00	0,00	0,00	0,10	0,00	0,00	0,00	0,00	0,00	0,00	0,00	0,00	0,00	0,00	0,00	0,00	0,00	0,00	0,00	0,00	0,00	0,00	0,10
151	4 16 315 93 53 3	средства очищающие для лица и тела в упаковке из разнородных материалов, утратившие потребительские свойства	3	0,00	1,20	1,20	0,00	0,00	0,00	0,00	0,00	0,00	1,20	0,00	0,00	0,00	0,00	0,00	0,00	0,00	0,00	0,00	0,00	0,00	0,00	0,00	0,00	0,00	0,00	0,00	0,00	1,20
152	4 16 317 31 53 3	средства моющие для ухода за волосами в упаковке из полимерных материалов, утратившие потребительские свойства	3	0,00	1,12	1,12	0,00	0,00	0,00	0,00	0,00	0,00	1,12	0,00	0,00	0,00	0,00	0,00	0,00	0,00	0,00	0,00	0,00	0,00	0,00	0,00	0,00	0,00	0,00	0,00	0,00	1,12
153	4 16 319 21 54 3	дезодоранты в аэрозольной упаковке, утратившие потребительские свойства	3	0,00	0,10	0,10	0,00	0,00	0,00	0,00	0,00	0,00	0,10	0,00	0,00	0,00	0,00	0,00	0,00	0,00	0,00	0,00	0,00	0,00	0,00	0,00	0,00	0,00	0,00	0,00	0,00	0,10
154	4 31 110 01 51 5	трубы, трубки из вулканизированной резины, утратившие потребительские свойства, незагрязненные	5	0,00	3,60	0,00	0,00	0,00	0,00	0,00	0,00	0,00	0,00	0,00	0,00	0,00	0,00	0,00	0,00	3,60	0,00	0,00	0,00	0,00	0,00	0,00	0,00	0,00	0,00	0,00	0,00	0,00

№ строки	Код ФККО	Вид отходов	Класс опасности	Наличие отходов на начало отчётного года	Образование отходов за отчётный год	Поступление отходов из других хозяйствующих субъектов			Поступление отходов с собственных объектов		Образование после обработки и других видов отходов за отчётный год	Обработано отходов	Утилизировано отходов			Обезврежено отходов	Передача ТКО региональному оператору	Передача отходов (за исключением ТКО) другим хозяйствующим субъектам										Передача отходов (кроме ТКО) на собственные объекты		Размещение отходов на эксплуатируемых объектах		Наличие отходов на конец отчётного года
													всего	из них				для обработки		для утилизации		для обезвреживания		для хранения		для захоронения				хранение	захоронение	
						всего	из других субъектов РФ	по импорту из других государств	всего	из других субъектов РФ				для повторного применения (рециклинг)	предварительно прошедших обработку			всего	из них в другие субъекты РФ	всего	из них в другие субъекты РФ	всего	из них в другие субъекты РФ	всего	из них в другие субъекты РФ	всего	из них в другие субъекты РФ				
А	Б	В	Г	1	2	3	4	5	6	7	8	9	10	11	12	13	14	15	16	17	18	19	20	21	22	23	24	25	26	27	28	29
155	4 31 110 02 51 5	шланги и рукава из вулканизированной резины, утратившие потребительские свойства, незагрязненные	5	0,00	2,31	0,00	0,00	0,00	0,00	0,00	0,00	0,00	0,00	0,00	0,00	0,00	0,00	0,00	0,00	2,31	0,00	0,00	0,00	0,00	0,00	0,00	0,00	0,00	0,00	0,00	0,00	0,00
156	4 31 120 01 51 5	ленты конвейерные, приводные ремни, утратившие потребительские свойства, незагрязненные	5	0,60	39,09	0,00	0,00	0,00	0,00	0,00	0,00	0,00	28,08	16,80	0,00	0,00	0,00	0,00	0,00	4,50	0,00	0,00	0,00	0,00	0,00	4,20	0,00	0,00	0,00	0,00	0,00	2,90
157	4 31 122 11 52 4	лента конвейерная резинотканевая, утратившая потребительские свойства, незагрязненная	4	5,30	5,00	0,00	0,00	0,00	0,00	0,00	0,00	0,00	10,30	10,30	0,00	0,00	0,00	0,00	0,00	0,00	0,00	0,00	0,00	0,00	0,00	0,00	0,00	0,00	0,00	0,00	0,00	0,00
158	4 31 130 01 52 4	изделия текстильные прорезиненные, утратившие потребительские свойства, незагрязненные	4	0,00	0,60	0,00	0,00	0,00	0,00	0,00	0,00	0,00	0,00	0,00	0,00	0,00	0,00	0,00	0,00	0,00	0,00	0,00	0,00	0,00	0,00	0,00	0,00	0,00	0,00	0,00	0,60	0,00
159	4 31 141 12 20 5	резиновая обувь, утратившая потребительские свойства, незагрязненная практически неопасная	5	0,00	0,08	0,00	0,00	0,00	0,00	0,00	0,00	0,00	0,00	0,00	0,00	0,00	0,00	0,08	0,00	0,00	0,00	0,00	0,00	0,00	0,00	0,00	0,00	0,00	0,00	0,00	0,00	0,00
160	4 31 141 91 52 4	обувь комбинированная из резины, кожи и полимерных материалов специальная, утратившая потребительские свойства, незагрязненная	4	0,00	0,00	0,00	0,00	0,00	0,00	0,00	0,00	0,00	0,00	0,00	0,00	0,00	0,00	0,00	0,00	0,00	0,00	0,00	0,00	0,00	0,00	0,00	0,00	0,00	0,00	0,00	0,00	0,00
161	4 31 199 91 72 5	отходы прочих изделий из вулканизированной резины незагрязненные в смеси	5	0,00	0,25	0,00	0,00	0,00	0,00	0,00	0,00	0,00	0,00	0,00	0,00	0,00	0,00	0,00	0,00	0,00	0,00	0,00	0,00	0,00	0,00	0,25	0,00	0,00	0,00	0,00	0,00	0,00
162	4 31 300 01 52 5	резинометаллические изделия отработанные незагрязненные	5	0,00	7,85	0,00	0,00	0,00	0,00	0,00	0,00	0,00	0,00	0,00	0,00	0,00	0,00	0,00	0,00	1,73	0,00	0,71	0,00	0,00	0,00	0,00	0,00	0,00	0,00	0,00	5,40	0,00
163	4 33 202 02 51 4	отходы резинотехнических изделий, загрязненные нефтепродуктами (содержание нефтепродуктов менее 15%)	4	0,00	54,49	0,00	0,00	0,00	0,00	0,00	0,00	0,00	0,00	0,00	0,00	0,00	0,00	0,00	0,00	54,30	0,00	0,00	0,00	0,00	0,00	0,19	0,00	0,00	0,00	0,00	0,00	0,00
164	4 34 110 02 29 5	отходы пленки полиэтилена и изделий из нее незагрязненные	5	9,06	54,24	0,00	0,00	0,00	0,00	0,00	0,00	0,00	0,10	0,00	0,00	0,00	0,00	0,00	0,00	60,50	0,00	0,00	0,00	0,00	0,00	2,10	0,00	0,00	0,00	0,00	0,00	0,60
165	4 34 110 03 51 5	лом и отходы изделий из полиэтилена незагрязненные (кроме тары)	5	0,00	0,86	0,00	0,00	0,00	0,00	0,00	0,00	0,00	0,00	0,00	0,00	0,00	0,00	0,00	0,00	0,86	0,00	0,00	0,00	0,00	0,00	0,00	0,00	0,00	0,00	0,00	0,00	0,00
166	4 34 110 04 51 5	отходы полиэтиленовой тары незагрязненной	5	7,20	24,59	0,00	0,00	0,00	0,00	0,00	0,00	0,00	12,90	0,00	0,00	0,00	0,01	2,90	0,00	15,99	0,00	0,00	0,00	0,00	0,00	0,00	0,00	0,00	0,00	0,00	0,00	0,00
167	4 34 120 02 29 5	отходы пленки полипропилена и изделий из нее незагрязненные	5	0,08	67,42	0,00	0,00	0,00	0,00	0,00	0,00	0,00	0,50	0,50	0,00	0,00	0,00	0,00	0,00	11,03	0,00	0,00	0,00	0,00	0,00	55,89	0,00	0,00	0,00	0,00	0,00	0,08
168	4 34 120 04 51 5	отходы полипропиленовой тары незагрязненной	5	36,00	11,01	0,00	0,00	0,00	0,00	0,00	0,00	0,00	0,60	0,60	0,00	0,00	0,50	0,00	0,00	44,96	0,00	0,00	0,00	0,00	0,00	0,00	0,00	0,00	0,00	0,00	0,00	0,95
169	4 34 141 01 20 5	отходы пенопласта на основе полистирола незагрязненные	5	0,00	0,90	0,00	0,00	0,00	0,00	0,00	0,00	0,00	0,00	0,00	0,00	0,00	0,00	0,00	0,00	0,00	0,00	0,00	0,00	0,00	0,00	0,00	0,00	0,00	0,00	0,00	0,90	0,00
170	4 34 142 11 52 4	вывески из акрилонитрилбутадиенстирола (пластик АБС) и металлов, утратившие потребительские свойства	4	0,00	0,20	0,00	0,00	0,00	0,00	0,00	0,00	0,00	0,00	0,00	0,00	0,00	0,00	0,00	0,00	0,20	0,00	0,00	0,00	0,00	0,00	0,00	0,00	0,00	0,00	0,00	0,00	0,00
171	4 34 181 01 51 5	лом и отходы изделий из полиэтилентерефталата незагрязненные	5	0,00	75,39	0,00	0,00	0,00	0,00	0,00	0,00	0,00	1,33	0,00	0,00	0,00	0,00	0,00	0,00	34,63	4,10	0,00	0,00	0,20	0,00	36,93	1,70	0,10	0,10	0,00	0,00	2,20
172	4 34 191 99 20 5	отходы продукции из прочих пластмасс на основе эфиров целлюлозы незагрязненные	5	0,00	3,88	0,00	0,00	0,00	0,00	0,00	0,00	0,00	0,00	0,00	0,00	0,00	0,00	0,00	0,00	3,88	0,00	0,00	0,00	0,00	0,00	0,00	0,00	0,00	0,00	0,00	0,00	0,00
173	4 34 199 01 20 5	отходы продукции из целлофана незагрязненные	5	0,00	10,96	0,00	0,00	0,00	0,00	0,00	0,00	0,00	0,00	0,00	0,00	0,00	10,95	0,00	0,00	0,01	0,00	0,00	0,00	0,00	0,00	0,00	0,00	0,00	0,00	0,00	0,00	0,00
174	4 34 199 71 52 4	тара из разнородных полимерных материалов, не содержащих галогены, незагрязненная	4	0,00	2,80	0,00	0,00	0,00	0,00	0,00	0,00	0,00	0,00	0,00	0,00	0,00	0,00	0,00	0,00	2,80	0,00	0,00	0,00	0,00	0,00	0,00	0,00	0,00	0,00	0,00	0,00	0,00
175	4 34 250 01 29 5	отходы полиуретановой пены незагрязненные	5	0,00	0,10	0,00	0,00	0,00	0,00	0,00	0,00	0,00	0,00	0,00	0,00	0,00	0,00	0,00	0,00	0,10	0,00	0,00	0,00	0,00	0,00	0,00	0,00	0,00	0,00	0,00	0,00	0,00
176	4 34 910 01 20 4	отходы стеклопластиковых труб	4	0,00	0,00	0,00	0,00	0,00	0,00	0,00	0,00	0,00	0,00	0,00	0,00	0,00	0,00	0,00	0,00	0,00	0,00	0,00	0,00	0,00	0,00	0,00	0,00	0,00	0,00	0,00	0,00	0,00
177	4 34 991 21 72 5	лом и отходы изделий из полиэтилена и полиэтилентерефталата в смеси незагрязненные	5	0,00	3,10	3,10	0,00	0,00	0,00	0,00	0,00	0,00	3,10	0,00	0,00	0,00	0,00	0,00	0,00	0,00	0,00	0,00	0,00	0,00	0,00	0,00	0,00	0,00	0,00	0,00	0,00	3,10
178	4 35 100 01 20 4	отходы пенопласта на основе поливинилхлорида незагрязненные	4	0,00	0,20	0,00	0,00	0,00	0,00	0,00	0,00	0,00	0,00	0,00	0,00	0,00	0,00	0,00	0,00	0,00	0,00	0,00	0,00	0,00	0,00	0,20	0,00	0,00	0,00	0,00	0,00	0,00
179	4 35 100 02 29 4	отходы поливинилхлорида в виде пленки и изделий из нее незагрязненные	4	0,04	1,43	0,00	0,00	0,00	0,00	0,00	0,00	0,00	0,00	0,00	0,00	0,00	0,00	0,00	0,00	1,46	0,00	0,00	0,00	0,00	0,00	0,00	0,00	0,00	0,00	0,00	0,00	0,01
180	4 38 112 62 51 4	упаковка полиэтиленовая, загрязненная минеральными удобрениями	4	0,00	0,30	0,00	0,00	0,00	0,00	0,00	0,00	0,00	0,30	0,00	0,00	0,00	0,00	0,00	0,00	0,00	0,00	0,00	0,00	0,00	0,00	0,00	0,00	0,00	0,00	0,00	0,00	0,00

№ строки	Код ФККО	Вид отходов	Класс опасности	Наличие отходов на начало отчётного года	Образование отходов за отчётный год	Поступление отходов из других хозяйствующих субъектов			Поступление отходов с собственных объектов		Образование после обработки и других видов отходов за отчётный год	Обработано отходов	Утилизировано отходов			Обезврежено отходов	Передача ТКО региональному оператору	Передача отходов (за исключением ТКО) другим хозяйствующим субъектам										Передача отходов (кроме ТКО) на собственные объекты		Размещение отходов на эксплуатируемых объектах		Наличие отходов на конец отчётного года
													всего	из них				для обработки		для утилизации		для обезвреживания		для хранения		для захоронения						
						всего	из других субъектов РФ	по импорту из других государств	всего	из других субъектов РФ				для повторного применения (рециклинг)	предварительно прошедших обработку			всего	из них в другие субъекты РФ	всего	из них в другие субъекты РФ	всего	из них в другие субъекты РФ	всего	из них в другие субъекты РФ	всего	из них в другие субъекты РФ	всего	из них в другие субъекты РФ	хранение	захоронение	
А	Б	В	Г	1	2	3	4	5	6	7	8	9	10	11	12	13	14	15	16	17	18	19	20	21	22	23	24	25	26	27	28	29
181	4 38 113 11 51 3	упаковка полиэтиленовая, загрязненная нефтепродуктами (содержание нефтепродуктов 15% и более)	3	0,00	0,04	0,00	0,00	0,00	0,00	0,00	0,00	0,00	0,00	0,00	0,00	0,00	0,00	0,00	0,00	0,04	0,00	0,00	0,00	0,00	0,00	0,00	0,00	0,00	0,00	0,00	0,00	0,00
182	4 38 119 11 51 4	тара полиэтиленовая, загрязненная средствами моющими, чистящими и полирующими	4	0,00	0,15	0,00	0,00	0,00	0,00	0,00	0,00	0,00	0,00	0,00	0,00	0,00	0,00	0,00	0,00	0,00	0,00	0,00	0,00	0,00	0,00	0,15	0,00	0,00	0,00	0,00	0,00	0,00
183	4 38 119 32 51 3	упаковка полиэтиленовая, загрязненная лакокрасочными материалами (содержание лакокрасочных материалов 5% и более)	3	0,00	0,01	0,00	0,00	0,00	0,00	0,00	0,00	0,00	0,00	0,00	0,00	0,00	0,01	0,00	0,00	0,00	0,00	0,00	0,00	0,00	0,00	0,00	0,00	0,00	0,00	0,00	0,00	0,00
184	4 38 122 81 51 4	упаковка полипропиленовая, загрязненная нерастворимыми или малорастворимыми неорганическими веществами природного происхождения	4	0,00	0,80	0,00	0,00	0,00	0,00	0,00	0,00	0,00	0,00	0,00	0,00	0,00	0,00	0,00	0,00	0,80	0,00	0,00	0,00	0,00	0,00	0,00	0,00	0,00	0,00	0,00	0,00	0,00
185	4 38 191 02 51 4	тара из прочих полимерных материалов, загрязненная лакокрасочными материалами (содержание менее 5%)	4	0,00	0,21	0,00	0,00	0,00	0,00	0,00	0,00	0,00	0,00	0,00	0,00	0,00	0,00	0,00	0,00	0,00	0,00	0,00	0,00	0,00	0,00	0,21	0,00	0,00	0,00	0,00	0,00	0,00
186	4 38 194 05 52 3	упаковка из разнородных полимерных материалов, загрязненная пестицидами 3 класса опасности	3	0,00	5,92	0,00	0,00	0,00	0,00	0,00	0,00	0,00	5,92	0,00	0,00	0,00	0,00	0,00	0,00	0,00	0,00	0,00	0,00	0,00	0,00	0,00	0,00	0,00	0,00	0,00	0,00	0,00
187	4 38 194 06 52 4	упаковка из разнородных полимерных материалов, загрязненная пестицидами 4 класса опасности	4	0,00	6,70	5,00	0,00	0,00	0,00	0,00	0,00	0,00	11,70	0,00	0,00	0,00	0,00	0,00	0,00	0,00	0,00	0,00	0,00	0,00	0,00	0,00	0,00	0,00	0,00	0,00	0,00	0,00
188	4 38 196 42 52 4	упаковка из разнородных полимерных материалов, загрязненная пищевыми продуктами	4	0,00	0,42	0,00	0,00	0,00	0,00	0,00	0,00	0,00	0,20	0,00	0,00	0,00	0,00	0,00	0,00	0,00	0,00	0,00	0,00	0,00	0,00	0,22	0,00	0,00	0,00	0,00	0,00	0,00
189	4 42 161 11 20 5	отходы торфа сфагнового, не загрязненного опасными веществами	5	0,00	0,00	0,00	0,00	0,00	0,00	0,00	0,00	0,00	0,00	0,00	0,00	0,00	0,00	0,00	0,00	0,00	0,00	0,00	0,00	0,00	0,00	0,00	0,00	0,00	0,00	0,00	0,00	0,00
190	4 42 503 12 29 4	силикагель отработанный, загрязненный нефтью и нефтепродуктами (содержание нефтепродуктов менее 15%)	4	0,00	0,00	0,00	0,00	0,00	0,00	0,00	0,00	0,00	0,00	0,00	0,00	0,00	0,00	0,00	0,00	0,00	0,00	0,00	0,00	0,00	0,00	0,00	0,00	0,00	0,00	0,00	0,00	0,00
191	4 42 504 01 20 3	уголь активированный отработанный, загрязненный нефтепродуктами (содержание нефтепродуктов 15% и более)	3	0,00	1,54	0,00	0,00	0,00	0,00	0,00	0,00	0,00	0,00	0,00	0,00	0,00	0,00	0,00	0,00	0,00	0,00	1,54	0,00	0,00	0,00	0,00	0,00	0,00	0,00	0,00	0,00	0,00
192	4 42 508 12 49 4	сорбент на основе алюмосиликата отработанный, загрязненный нефтепродуктами (содержание нефтепродуктов менее 15%)	4	0,00	12,07	0,00	0,00	0,00	0,00	0,00	0,00	0,00	0,00	0,00	0,00	0,00	0,00	0,00	0,00	0,00	0,00	0,00	0,00	0,00	0,00	0,00	0,00	3,22	0,00	0,00	8,85	0,00
193	4 42 535 21 40 4	сорбент на основе пенополистирольной крошки, загрязненный нефтепродуктами (содержание нефтепродуктов менее 15%)	4	0,00	0,00	0,00	0,00	0,00	0,00	0,00	0,00	0,00	0,00	0,00	0,00	0,00	0,00	0,00	0,00	0,00	0,00	0,00	0,00	0,00	0,00	0,00	0,00	0,00	0,00	0,00	0,00	0,00
194	4 43 101 02 52 4	угольные фильтры отработанные, загрязненные нефтепродуктами (содержание нефтепродуктов менее 15%)	4	0,00	0,47	0,00	0,00	0,00	0,00	0,00	0,00	0,00	0,00	0,00	0,00	0,00	0,00	0,00	0,00	0,07	0,00	0,40	0,00	0,00	0,00	0,00	0,00	0,00	0,00	0,00	0,00	0,00
195	4 43 118 71 62 5	фильтры рукавные из натуральных и синтетических волокон, загрязненные неорганическими нерастворимыми минеральными веществами	5	0,00	0,00	0,00	0,00	0,00	0,00	0,00	0,00	0,00	0,00	0,00	0,00	0,00	0,00	0,00	0,00	0,00	0,00	0,00	0,00	0,00	0,00	0,00	0,00	0,00	0,00	0,00	0,00	0,00
196	4 43 131 21 52 4	фильтры систем вентиляции полимерные, загрязненные пылью минеральных веществ	4	0,00	0,00	0,00	0,00	0,00	0,00	0,00	0,00	0,00	0,00	0,00	0,00	0,00	0,00	0,00	0,00	0,00	0,00	0,00	0,00	0,00	0,00	0,00	0,00	0,00	0,00	0,00	0,00	0,00
197	4 43 221 01 62 4	ткань фильтровальная из полимерных волокон при очистке воздуха отработанная	4	0,00	0,05	0,00	0,00	0,00	0,00	0,00	0,00	0,00	0,00	0,00	0,00	0,00	0,00	0,00	0,00	0,00	0,00	0,00	0,00	0,00	0,00	0,05	0,00	0,00	0,00	0,00	0,00	0,00
198	4 43 221 15 60 4	ткань фильтровальная хлопчатобумажная, загрязненная минеральными веществами с преимущественным содержанием диоксида кремния	4	0,00	0,85	0,00	0,00	0,00	0,00	0,00	0,00	0,00	0,00	0,00	0,00	0,00	0,00	0,00	0,00	0,05	0,00	0,00	0,00	0,00	0,00	0,80	0,00	0,00	0,00	0,00	0,00	0,00
199	4 43 501 09 61 4	нетканые фильтровальные материалы синтетические, пропитанные связующим на основе поливинилхлорида, загрязненные нефтепродуктами (содержание нефтепродуктов менее 15%)	4	0,00	0,00	0,00	0,00	0,00	0,00	0,00	0,00	0,00	0,00	0,00	0,00	0,00	0,00	0,00	0,00	0,00	0,00	0,00	0,00	0,00	0,00	0,00	0,00	0,00	0,00	0,00	0,00	0,00

№ строки	Код ФККО	Вид отходов	Класс опасности	Наличие отходов на начало отчётного года	Образование отходов за отчётный год	Поступление отходов из других хозяйствующих субъектов			Поступление отходов с собственных объектов		Образование после обработки и других видов отходов за отчётный год	Обработано отходов	Утилизировано отходов			Обезврежено отходов	Передача ТКО региональному оператору	Передача отходов (за исключением ТКО) другим хозяйствующим субъектам												Передача отходов (кроме ТКО) на собственные объекты		Размещение отходов на эксплуатируемых объектах		Наличие отходов на конец отчётного года
													всего	из них				для обработки		для утилизации		для обезвреживания		для хранения		для захоронения							
						всего	из других субъектов РФ	по импорту из других государств	всего	из других субъектов РФ				для повторного применения (рециклинг)	предварительно прошедших обработку			всего	из них в другие субъекты РФ	всего	из них в другие субъекты РФ	всего	из них в другие субъекты РФ	всего	из них в другие субъекты РФ	всего	из них в другие субъекты РФ	всего	из них в другие субъекты РФ	хранение	захоронение	
А	Б	В	Г	1	2	3	4	5	6	7	8	9	10	11	12	13	14	15	16	17	18	19	20	21	22	23	24	25	26	27	28	29
200	4 43 621 21 61 4	фильтрующая загрузка из полиамидного волокна, загрязненная нефтепродуктами (содержание нефтепродуктов менее 15%)	4	0,00	0,00	0,00	0,00	0,00	0,00	0,00	0,00	0,00	0,00	0,00	0,00	0,00	0,00	0,00	0,00	0,00	0,00	0,00	0,00	0,00	0,00	0,00	0,00	0,00	0,00	0,00	0,00	0,00	0,00
201	4 43 701 11 39 3	песок кварцевый, загрязненный нефтепродуктами (содержание нефтепродуктов 15% и более)	3	0,00	46,00	46,00	0,00	0,00	0,00	0,00	0,00	0,00	46,00	0,00	0,00	0,00	0,00	0,00	0,00	0,00	0,00	0,00	0,00	0,00	0,00	0,00	0,00	0,00	0,00	0,00	0,00	0,00	46,00
202	4 51 100 00 00 0	Отходы стекла и изделий из стекла незагрязненные	5	0,00	0,30	0,00	0,00	0,00	0,00	0,00	0,00	0,00	0,00	0,00	0,00	0,00	0,00	0,00	0,00	0,30	0,00	0,00	0,00	0,00	0,00	0,00	0,00	0,00	0,00	0,00	0,00	0,00	0,00
203	4 51 101 00 20 5	лом изделий из стекла	5	0,00	86,45	52,95	0,00	0,00	0,00	0,00	0,00	0,00	53,20	0,00	0,00	0,00	0,00	0,00	0,00	25,25	0,70	0,00	0,00	0,00	0,00	7,80	0,30	0,00	0,00	0,00	0,00	53,15
204	4 51 102 00 20 5	тара стеклянная незагрязненная	5	0,00	0,23	0,00	0,00	0,00	0,00	0,00	0,00	0,00	0,00	0,00	0,00	0,00	0,00	0,00	0,00	0,23	0,00	0,00	0,00	0,00	0,00	0,00	0,00	0,00	0,00	0,00	0,00	0,00
205	4 51 819 21 51 4	тара стеклянная, загрязненная лакокрасочными материалами (содержание лакокрасочных материалов менее 5%)	4	0,00	0,00	0,00	0,00	0,00	0,00	0,00	0,00	0,00	0,00	0,00	0,00	0,00	0,00	0,00	0,00	0,00	0,00	0,00	0,00	0,00	0,00	0,00	0,00	0,00	0,00	0,00	0,00	0,00
206	4 55 320 01 20 4	отходы асбестовой бумаги	4	0,00	0,10	0,00	0,00	0,00	0,00	0,00	0,00	0,00	0,00	0,00	0,00	0,00	0,00	0,00	0,00	0,10	0,00	0,00	0,00	0,00	0,00	0,00	0,00	0,00	0,00	0,00	0,00	0,00
207	4 55 700 00 71 4	отходы резиноасбестовых изделий незагрязненные	4	0,00	1,33	0,30	0,00	0,00	0,00	0,00	0,00	0,00	0,00	0,00	0,00	0,00	0,00	0,00	0,00	0,70	0,00	0,00	0,00	0,00	0,00	0,93	0,00	0,00	0,00	0,00	0,00	0,00
208	4 56 100 01 51 5	абразивные круги отработанные, лом отработанных абразивных кругов	5	0,02	22,67	3,10	0,00	0,00	0,02	0,00	0,00	0,00	4,24	0,10	0,10	0,00	0,49	0,00	0,00	14,72	0,30	0,10	0,00	0,00	0,00	2,78	0,23	0,07	0,00	0,00	0,04	3,38
209	4 56 200 01 29 5	шкурка шлифовальная отработанная	5	0,00	0,03	0,00	0,00	0,00	0,01	0,00	0,00	0,00	0,00	0,00	0,00	0,00	0,00	0,00	0,00	0,02	0,00	0,00	0,00	0,00	0,00	0,00	0,00	0,00	0,00	0,00	0,02	0,00
210	4 56 200 51 42 4	отходы абразивных материалов в виде пыли	4	0,76	0,38	0,00	0,00	0,00	0,00	0,00	0,00	0,00	0,00	0,00	0,00	0,00	0,00	0,00	0,00	0,21	0,00	0,10	0,00	0,00	0,00	0,07	0,00	0,76	0,00	0,00	0,00	0,00
211	4 57 111 01 20 4	отходы шлаковаты незагрязненные	4	0,00	2,90	0,00	0,00	0,00	0,00	0,00	0,00	0,00	0,00	0,00	0,00	0,00	0,00	0,00	0,00	0,00	0,00	0,00	0,00	0,00	0,00	2,90	0,00	0,00	0,00	0,00	0,00	0,00
212	4 57 112 11 60 5	отходы теплоизоляционного материала на основе базальтового волокна практически неопасные	5	0,00	0,00	0,00	0,00	0,00	0,00	0,00	0,00	0,00	0,00	0,00	0,00	0,00	0,00	0,00	0,00	0,00	0,00	0,00	0,00	0,00	0,00	0,00	0,00	0,00	0,00	0,00	0,00	0,00
213	4 59 110 01 51 5	лом керамических изоляторов	5	0,00	5,93	0,00	0,00	0,00	0,00	0,00	0,00	0,00	0,00	0,00	0,00	0,00	0,00	0,00	0,00	0,00	0,00	0,00	0,00	0,00	0,00	5,93	0,00	0,00	0,00	0,00	0,00	0,00
214	4 59 110 11 71 5	лом фарфоровых и стеклянных изоляторов в смеси незагрязненный	5	0,00	1,70	0,00	0,00	0,00	0,00	0,00	0,00	0,00	1,00	0,00	0,00	0,00	0,00	0,00	0,00	0,70	0,00	0,00	0,00	0,00	0,00	0,00	0,00	0,00	0,00	0,00	0,00	0,00
215	4 59 110 99 51 5	керамические изделия прочие, утратившие потребительские свойства, незагрязненные	5	0,00	175,10	0,00	0,00	0,00	0,00	0,00	0,00	0,00	0,00	0,00	0,00	0,00	0,00	0,00	0,00	8,14	0,00	0,00	0,00	0,00	0,00	166,09	0,00	0,00	0,00	0,00	0,00	0,87
216	4 59 121 11 51 5	керамические изделия технического назначения отработанные незагрязненные практически неопасные	5	0,00	153,00	0,00	0,00	0,00	0,00	0,00	0,00	0,00	0,00	0,00	0,00	0,00	0,00	0,00	0,00	0,00	0,00	0,00	0,00	0,00	0,00	150,00	0,00	0,00	0,00	0,00	3,00	0,00
217	4 61 010 01 20 5	лом и отходы, содержащие незагрязненные черные металлы в виде изделий, кусков, несортированные	5	1 335,13	44 592,87	35 505,60	0,00	0,00	0,00	0,00	0,00	0,00	820,79	0,62	10,20	0,00	0,00	3 358,90	0,00	76 105,21	44 007,47	0,00	0,00	0,00	0,00	0,00	0,00	0,00	0,00	0,00	0,00	1 148,71
218	4 61 010 03 20 4	отходы, содержащие незагрязненные черные металлы (в том числе чугунную и/или стальную пыль), несортированные	4	0,00	0,00	1,00	0,00	0,00	0,00	0,00	0,00	0,00	0,00	0,00	0,00	0,00	0,00	0,00	0,00	1,00	0,00	0,00	0,00	0,00	0,00	0,00	0,00	0,00	0,00	0,00	0,00	0,00
219	4 61 100 01 51 5	лом и отходы чугунных изделий незагрязненные	5	0,00	0,00	0,00	0,00	0,00	0,00	0,00	0,00	0,00	0,00	0,00	0,00	0,00	0,00	0,00	0,00	0,00	0,00	0,00	0,00	0,00	0,00	0,00	0,00	0,00	0,00	0,00	0,00	0,00
220	4 61 100 99 20 5	лом и отходы чугунные несортированные	5	0,12	15,46	0,00	0,00	0,00	0,00	0,00	0,00	0,00	0,00	0,00	0,00	0,00	0,00	15,58	0,00	0,00	0,00	0,00	0,00	0,00	0,00	0,00	0,00	0,00	0,00	0,00	0,00	0,00
221	4 61 200 01 51 5	лом и отходы стальных изделий незагрязненные	5	4,90	884,96	0,00	0,00	0,00	0,00	0,00	0,00	0,00	84,00	0,00	0,00	0,00	0,00	657,75	0,00	143,42	51,00	0,00	0,00	0,00	0,00	0,00	0,00	0,00	0,00	0,00	0,00	4,70
222	4 61 200 02 21 5	лом и отходы стальные в кусковой форме незагрязненные	5	0,00	33,10	96 131,10	0,00	0,00	0,00	0,00	0,00	0,00	0,00	0,00	0,00	0,00	0,00	0,00	0,00	86 786,10	86 753,00	0,00	0,00	0,00	0,00	0,00	0,00	0,00	0,00	0,00	0,00	9 378,10
223	4 61 200 99 20 5	лом и отходы стальные несортированные	5	2,50	6 582,32	0,00	0,00	0,00	0,00	0,00	0,00	0,00	0,00	0,00	0,00	0,00	0,00	0,10	0,00	6 581,92	2 334,10	0,00	0,00	0,00	0,00	0,00	0,00	0,00	0,00	0,00	0,00	2,80
224	4 62 011 00 00 0	Лом и отходы, содержащие несортированные цветные металлы в виде изделий, кусков	3	0,00	0,78	0,00	0,00	0,00	0,00	0,00	0,00	0,00	0,00	0,00	0,00	0,00	0,00	0,00	0,00	0,78	0,00	0,00	0,00	0,00	0,00	0,00	0,00	0,00	0,00	0,00	0,00	0,00
225	4 62 011 01 20 3	лом и отходы, содержащие несортированные цветные металлы, в виде изделий, кусков, с преимущественным содержанием меди и свинца	3	0,00	57,75	59,21	0,00	0,00	0,00	0,00	0,00	0,00	59,21	59,21	0,00	0,00	0,00	0,00	0,00	0,30	0,00	57,45	0,00	0,00	0,00	0,00	0,00	0,00	0,00	0,00	0,00	0,00
226	4 62 011 04 20 3	лом и отходы, содержащие несортированные цветные металлы, в виде изделий, кусков, с преимущественным содержанием меди, ее сплавов и алюминия	3	9,20	0,09	0,00	0,00	0,00	0,00	0,00	0,00	0,00	0,00	0,00	0,00	0,00	0,00	9,20	0,00	0,00	0,00	0,00	0,00	0,00	0,00	0,00	0,00	0,00	0,00	0,00	0,00	0,09
227	4 62 011 11 20 3	лом и отходы, содержащие несортированные цветные металлы, в виде изделий, кусков, с преимущественным содержанием алюминия и меди	3	0,02	2,10	0,00	0,00	0,00	0,00	0,00	0,00	0,00	0,00	0,00	0,00	0,00	0,00	0,00	0,00	0,85	0,00	0,00	0,00	0,00	0,00	0,00	0,00	0,00	0,00	0,00	0,00	1,27

№ строки	Код ФККО	Вид отходов	Класс опасности	Наличие отходов на начало отчётного года	Образование отходов за отчётный год	Поступление отходов из других хозяйствующих субъектов			Поступление отходов с собственных объектов		Образование после обработки и других видов отходов за отчётный год	Обработано отходов	Утилизировано отходов			Обезврежено отходов	Передача ТКО региональному оператору	Передача отходов (за исключением ТКО) другим хозяйствующим субъектам										Передача отходов (кроме ТКО) на собственные объекты		Размещение отходов на эксплуатируемых объектах		Наличие отходов на конец отчётного года
													всего	из них				для обработки		для утилизации		для обезвреживания		для хранения		для захоронения						
						всего	из других субъектов РФ	по импорту из других государства	всего	из других субъектов РФ				для повторного применения (рециклинг)	предварительную прошедших обработку			всего	из них в другие субъекты РФ	всего	из них в другие субъекты РФ	всего	из них в другие субъекты РФ	всего	из них в другие субъекты РФ	всего	из них в другие субъекты РФ	хранение	захоронение	
А	Б	В	Г	1	2	3	4	5	6	7	8	9	10	11	12	13	14	15	16	17	18	19	20	21	22	23	24	25	26	27	28	29
228	4 62 011 12 20 3	лом и отходы, содержащие несортированные цветные металлы, в виде изделий, кусков, с преимущественным содержанием алюминия, цинка и меди	3	0,34	1,02	0,00	0,00	0,00	0,00	0,00	0,00	0,00	0,00	0,00	0,00	0,00	0,00	0,00	0,00	1,37	0,00	0,00	0,00	0,00	0,00	0,00	0,00	0,00	0,00	0,00	0,00	0,00
229	4 62 011 14 20 4	лом и отходы, содержащие несортированные цветные металлы, в виде изделий, кусков, с преимущественным содержанием алюминия, олова, магния и меди	4	0,00	0,20	0,00	0,00	0,00	0,00	0,00	0,00	0,00	0,00	0,00	0,00	0,00	0,00	0,00	0,00	0,20	0,00	0,00	0,00	0,00	0,00	0,00	0,00	0,00	0,00	0,00	0,00	0,00
230	4 62 011 92 20 4	лом и отходы, содержащие несортированные цветные и черные металлы в виде изделий	4	0,00	0,10	0,00	0,00	0,00	0,00	0,00	0,00	0,00	0,00	0,00	0,00	0,00	0,00	0,00	0,00	0,10	0,00	0,00	0,00	0,00	0,00	0,00	0,00	0,00	0,00	0,00	0,00	0,00
231	4 62 100 01 20 5	лом и отходы незагрязненные, содержащие медные сплавы, в виде изделий, кусков, несортированные	5	1,08	37,49	0,00	0,00	0,00	0,00	0,00	0,00	0,00	0,00	0,00	0,00	0,00	0,00	6,17	0,00	31,80	16,20	0,00	0,00	0,00	0,00	0,00	0,00	0,00	0,00	0,00	0,00	0,60
232	4 62 110 02 21 3	лом и отходы медные в кусковой форме незагрязненные	3	0,00	143,58	107 413,38	0,00	0,00	0,00	0,00	0,00	0,00	0,00	0,00	0,00	0,00	0,00	0,00	0,00	97 460,58	97 459,00	0,00	0,00	0,00	0,00	0,00	0,00	0,00	0,00	0,00	0,00	10 096,38
233	4 62 110 99 20 3	лом и отходы меди несортированные незагрязненные	3	0,00	1,05	0,20	0,00	0,00	0,00	0,00	0,00	0,00	0,20	0,00	0,00	0,00	0,00	0,00	0,00	0,85	0,46	0,00	0,00	0,00	0,00	0,00	0,00	0,00	0,00	0,00	0,00	0,20
234	4 62 130 01 51 5	лом и отходы изделий из бронзы незагрязненные	5	0,00	0,00	0,00	0,00	0,00	0,00	0,00	0,00	0,00	0,00	0,00	0,00	0,00	0,00	0,00	0,00	0,00	0,00	0,00	0,00	0,00	0,00	0,00	0,00	0,00	0,00	0,00	0,00	0,00
235	4 62 130 99 20 5	лом и отходы бронзы несортированные	5	0,00	0,10	0,00	0,00	0,00	0,00	0,00	0,00	0,00	0,00	0,00	0,00	0,00	0,00	0,00	0,00	0,10	0,10	0,00	0,00	0,00	0,00	0,00	0,00	0,00	0,00	0,00	0,00	0,00
236	4 62 140 02 21 5	лом и отходы латуни в кусковой форме незагрязненные	5	0,00	0,00	29 724,70	0,00	0,00	0,00	0,00	0,00	0,00	0,00	0,00	0,00	0,00	0,00	0,00	0,00	27 003,00	27 003,00	0,00	0,00	0,00	0,00	0,00	0,00	0,00	0,00	0,00	0,00	2 721,70
237	4 62 140 99 20 5	лом и отходы латуни несортированные	5	0,00	22,28	0,00	0,00	0,00	0,00	0,00	0,00	0,00	0,00	0,00	0,00	0,00	0,00	0,00	0,00	22,28	0,00	0,00	0,00	0,00	0,00	0,00	0,00	0,00	0,00	0,00	0,00	0,00
238	4 62 200 01 51 5	лом и отходы заготовок и изделий из алюминия незагрязненные (кроме лома электротехнических изделий)	5	0,10	37,75	0,00	0,00	0,00	0,00	0,00	0,00	0,00	0,00	0,00	0,00	0,00	0,00	16,02	0,00	0,00	0,00	0,00	0,00	0,00	0,00	0,00	0,00	0,00	0,00	0,00	0,00	21,83
239	4 62 200 02 51 5	лом электротехнических изделий из алюминия (провод, голые жилы кабелей и шнуров, шины распределительных устройств, трансформаторов, выпрямители)	5	0,00	40,68	0,00	0,00	0,00	0,00	0,00	0,00	0,00	0,00	0,00	0,00	0,00	0,00	0,00	0,00	40,57	0,00	0,00	0,00	0,00	0,00	0,11	0,00	0,00	0,00	0,00	0,00	0,00
240	4 62 200 03 21 5	лом и отходы алюминия в кусковой форме незагрязненные	5	0,00	0,00	289 652,70	0,00	0,00	0,00	0,00	0,00	0,00	0,00	0,00	0,00	0,00	0,00	0,00	0,00	287 094,00	########	0,00	0,00	0,00	0,00	0,00	0,00	0,00	0,00	0,00	0,00	2 558,70
241	4 62 200 05 51 5	лом алюминиевых банок из-под напитков	5	0,00	0,00	0,00	0,00	0,00	0,00	0,00	0,00	0,00	0,00	0,00	0,00	0,00	0,00	0,00	0,00	0,00	0,00	0,00	0,00	0,00	0,00	0,00	0,00	0,00	0,00	0,00	0,00	0,00
242	4 62 200 06 20 5	лом и отходы алюминия несортированные	5	120,40	54,67	0,00	0,00	0,00	0,00	0,00	0,00	0,00	1,46	0,00	0,00	0,00	0,00	30,63	0,00	39,67	0,75	0,00	0,00	0,00	0,00	0,00	0,00	0,00	0,00	0,00	0,00	103,31
243	4 62 400 02 21 3	лом и отходы свинца в кусковой форме незагрязненные	3	0,00	103,31	52 309,17	0,00	0,00	0,00	0,00	0,00	0,00	66,69	66,69	0,00	0,00	0,00	0,00	0,00	49 391,00	49 391,00	65,31	0,00	0,00	0,00	0,00	0,00	0,00	0,00	0,00	0,00	2 889,48
244	4 62 400 03 20 3	лом свинца несортированный	3	0,00	0,04	0,00	0,00	0,00	0,00	0,00	0,00	0,00	0,00	0,00	0,00	0,00	0,00	0,00	0,00	0,04	0,00	0,00	0,00	0,00	0,00	0,00	0,00	0,00	0,00	0,00	0,00	0,00
245	4 62 400 99 20 2	отходы, содержащие свинец (в том числе пыль и/или опилки свинца), несортированные	2	0,00	90,18	124,55	0,00	0,00	0,00	0,00	0,00	0,00	124,55	124,55	0,00	0,00	0,00	0,00	0,00	89,09	89,09	1,09	0,00	0,00	0,00	0,00	0,00	0,00	0,00	0,00	0,00	0,00
246	4 68 101 02 20 4	лом и отходы черных металлов, загрязненные нефтепродуктами (содержание нефтепродуктов менее 15%)	4	0,00	93,15	89,00	0,00	0,00	0,00	0,00	0,00	0,00	89,00	0,00	0,00	0,00	0,00	0,00	0,00	4,15	0,00	0,00	0,00	0,00	0,00	0,00	0,00	0,00	0,00	0,00	0,00	89,00
247	4 68 101 02 20 4	лом и отходы чёрных металлов, загрязнённые нефтепродуктами (содержание нефтепродуктов менее 15%)	4	0,00	1,13	0,00	-	0,00	-	-	-	0,00	0,00	0,00	0,00	0,00	0,00	0,00	-	1,13	-	0,00	-	0,00	-	0,00	-	-	-	0,00	0,00	0,00
248	4 68 111 02 51 4	тара из черных металлов, загрязненная нефтепродуктами (содержание нефтепродуктов менее 15%)	4	0,00	9,76	0,00	0,00	0,00	0,00	0,00	0,00	0,00	0,00	0,00	0,00	0,00	0,00	0,00	0,00	7,17	0,00	0,00	0,00	0,00	0,00	2,60	0,00	0,00	0,00	0,00	0,00	0,00
249	4 68 112 01 51 3	тара из черных металлов, загрязненная лакокрасочными материалами (содержание 5% и более)	3	0,01	1,77	0,00	0,00	0,00	0,00	0,00	0,00	0,00	0,00	0,00	0,00	0,00	0,00	0,00	0,00	0,30	0,00	1,48	0,00	0,00	0,00	0,00	0,00	0,00	0,00	0,00	0,00	0,00
250	4 68 112 02 51 4	тара из черных металлов, загрязненная лакокрасочными материалами (содержание менее 5%)	4	0,00	4,65	20,02	10,00	0,00	0,00	0,00	0,00	0,00	20,07	0,00	0,00	0,00	0,00	0,08	0,00	3,60	0,60	0,00	0,00	0,00	0,00	0,90	0,01	0,00	0,00	0,00	0,00	0,02
251	4 68 115 21 51 4	тара из черных металлов, загрязненная органическими галогенированными растворителями	4	0,00	0,39	0,00	0,00	0,00	0,00	0,00	0,00	0,00	0,00	0,00	0,00	0,00	0,00	0,00	0,00	0,00	0,00	0,00	0,00	0,00	0,00	0,39	0,00	0,00	0,00	0,00	0,00	0,00
252	4 68 122 11 50 4	тара жестяная консервная, загрязненная пищевыми продуктами	4	0,00	3,33	0,00	0,00	0,00	0,00	0,00	0,00	0,00	0,00	0,00	0,00	0,00	3,33	0,00	0,00	0,00	0,00	0,00	0,00	0,00	0,00	0,00	0,00	0,00	0,00	0,00	0,00	0,00
253	4 68 201 01 20 3	лом и отходы алюминия, меди и ее сплавов в смеси, загрязненные нефтепродуктами	3	0,00	0,13	0,00	0,00	0,00	0,00	0,00	0,00	0,00	0,00	0,00	0,00	0,00	0,00	0,00	0,00	0,00	0,00	0,00	0,00	0,00	0,00	0,00	0,00	0,00	0,00	0,00	0,00	0,13
254	4 71 100 00 00 0	Отходы электрического оборудования, содержащего ртуть	1	0,00	0,03	0,00	0,00	0,00	0,00	0,00	0,00	0,00	0,00	0,00	0,00	0,00	0,00	0,00	0,00	0,03	0,00	0,00	0,00	0,00	0,00	0,00	0,00	0,00	0,00	0,00	0,00	0,00

№ строки	Код ФККО	Вид отходов	Класс опасности	Наличие отходов на начало отчётного года	Образование отходов за отчётный год	Поступление отходов из других хозяйствующих субъектов			Поступление отходов с собственных объектов		Образование после обработки и других видов отходов за отчётный год	Обработано отходов	Утилизировано отходов			Обезврежено отходов	Передача ТКО региональному оператору	Передача отходов (за исключением ТКО) другим хозяйствующим субъектам										Передача отходов (кроме ТКО) на собственные объекты		Размещение отходов на эксплуатируемых объектах		Наличие отходов на конец отчётного года
													всего	из них				для обработки		для утилизации		для обезвреживания		для хранения		для захоронения						
						всего	из других субъектов РФ	по импорту из других государств	всего	из других субъектов РФ				для повторного применения (рециклинг)	предварительно прошедших обработку			всего	из них в другие субъекты РФ	всего	из них в другие субъекты РФ	всего	из них в другие субъекты РФ	всего	из них в другие субъекты РФ	всего	из них в другие субъекты РФ	всего	из них в другие субъекты РФ	хранение	захоронение	
А	Б	В	Г	1	2	3	4	5	6	7	8	9	10	11	12	13	14	15	16	17	18	19	20	21	22	23	24	25	26	27	28	29
255	4 71 101 01 52 1	лампы ртутные, ртутно-кварцевые, люминесцентные, утратившие потребительские свойства	1	3,65	40,62	24,61	3,05	0,00	0,00	0,00	0,00	0,00	21,79	0,00	0,00	4,48	4,00	0,00	0,00	8,03	0,00	7,90	0,00	0,02	0,00	0,00	0,00	0,01	0,00	1,20	0,00	22,66
256	4 71 102 11 52 3	лампы амальгамные бактерицидные, утратившие потребительские свойства	3	0,00	0,00	0,00	0,00	0,00	0,00	0,00	0,00	0,00	0,00	0,00	0,00	0,00	0,00	0,00	0,00	0,00	0,00	0,00	0,00	0,00	0,00	0,00	0,00	0,00	0,00	0,00	0,00	0,00
257	4 71 311 11 49 1	бой стеклянный ртутных ламп и термометров с остатками ртути	1	0,03	0,00	0,03	0,00	0,00	0,00	0,00	0,00	0,00	0,00	0,00	0,00	0,05	0,00	0,00	0,00	0,00	0,00	0,00	0,00	0,00	0,00	0,00	0,00	0,00	0,00	0,00	0,00	0,00
258	4 71 920 00 52 1	отходы термометров ртутных	1	0,00	0,00	0,00	0,00	0,00	0,00	0,00	0,00	0,00	0,00	0,00	0,00	0,00	0,00	0,00	0,00	0,00	0,00	0,00	0,00	0,00	0,00	0,00	0,00	0,00	0,00	0,00	0,00	0,00
259	4 81 121 11 52 4	платы электронные компьютерные, утратившие потребительские свойства	4	0,00	0,00	0,00	0,00	0,00	0,00	0,00	0,00	0,00	0,00	0,00	0,00	0,00	0,00	0,00	0,00	0,00	0,00	0,00	0,00	0,00	0,00	0,00	0,00	0,00	0,00	0,00	0,00	0,00
260	4 81 201 01 52 4	системный блок компьютера, утративший потребительские свойства	4	2,00	3,08	3,50	0,50	0,00	0,00	0,00	0,00	0,00	3,51	2,00	0,00	0,00	0,00	0,00	0,00	0,58	0,00	0,00	0,00	0,00	0,00	0,00	0,00	0,00	0,00	0,00	0,00	4,50
261	4 81 202 01 52 4	принтеры, сканеры, многофункциональные устройства (МФУ), утратившие потребительские свойства	4	0,00	2,11	4,40	0,30	0,00	0,00	0,00	0,00	0,00	4,40	1,00	0,00	0,00	0,00	0,00	0,00	0,81	0,00	0,00	0,00	0,00	0,00	0,00	0,00	0,00	0,00	0,00	0,00	1,30
262	4 81 202 11 52 4	проекторы, подключаемые к компьютеру, утратившие потребительские свойства	4	0,00	0,00	0,00	0,00	0,00	0,00	0,00	0,00	0,00	0,00	0,00	0,00	0,00	0,00	0,00	0,00	0,00	0,00	0,00	0,00	0,00	0,00	0,00	0,00	0,00	0,00	0,00	0,00	0,00
263	4 81 203 01 52 3	картриджи печатающих устройств с содержанием тонера 7% и более отработанные	3	3,00	1,00	0,00	0,00	0,00	0,00	0,00	0,00	0,00	0,00	0,00	0,00	0,00	0,00	0,00	0,00	0,00	0,00	0,00	0,00	0,00	0,00	0,00	0,00	0,00	0,00	0,00	0,00	4,00
264	4 81 203 02 52 4	картриджи печатающих устройств с содержанием тонера менее 7% отработанные	4	0,11	4,75	4,31	0,00	0,00	0,00	0,00	0,00	0,00	4,33	0,00	0,00	0,00	0,00	0,07	0,00	0,52	0,00	0,18	0,00	0,00	0,00	0,00	0,00	0,00	0,00	0,00	0,00	4,07
265	4 81 204 01 52 4	клавиатура, манипулятор «мышь» с соединительными проводами, утратившие потребительские свойства	4	0,00	0,72	0,76	0,00	0,00	0,00	0,00	0,00	0,00	0,76	0,00	0,00	0,00	0,00	0,02	0,00	0,05	0,00	0,00	0,00	0,00	0,00	0,00	0,00	0,00	0,00	0,00	0,00	0,65
266	4 81 205 01 52 4	мониторы компьютерные плазменные, утратившие потребительские свойства	4	0,00	0,00	0,00	0,00	0,00	0,00	0,00	0,00	0,00	0,00	0,00	0,00	0,00	0,00	0,00	0,00	0,00	0,00	0,00	0,00	0,00	0,00	0,00	0,00	0,00	0,00	0,00	0,00	0,00
267	4 81 205 02 52 4	мониторы компьютерные жидкокристаллические, утратившие потребительские свойства	4	0,00	0,82	1,70	0,30	0,00	0,00	0,00	0,00	0,00	1,70	0,50	0,00	0,00	0,00	0,00	0,00	0,22	0,00	0,00	0,00	0,00	0,00	0,00	0,00	0,00	0,00	0,00	0,00	0,60
268	4 81 205 03 52 4	мониторы компьютерные электронолучевые, утратившие потребительские свойства	4	0,00	0,74	0,74	0,00	0,00	0,00	0,00	0,00	0,00	0,74	0,00	0,00	0,00	0,00	0,00	0,00	0,00	0,00	0,00	0,00	0,00	0,00	0,00	0,00	0,00	0,00	0,00	0,00	0,74
269	4 81 206 11 52 4	компьютеры портативные (ноутбуки), утратившие потребительские свойства	4	0,00	0,95	1,20	0,00	0,00	0,00	0,00	0,00	0,00	1,20	0,00	0,00	0,00	0,00	0,00	0,00	0,00	0,00	0,00	0,00	0,00	0,00	0,00	0,00	0,00	0,00	0,00	0,00	0,95
270	4 81 207 11 52 4	компьютер-моноблок, утративший потребительские свойства	4	0,00	0,01	0,00	0,00	0,00	0,00	0,00	0,00	0,00	0,00	0,00	0,00	0,00	0,00	0,00	0,00	0,01	0,00	0,00	0,00	0,00	0,00	0,00	0,00	0,00	0,00	0,00	0,00	0,00
271	4 81 211 02 53 2	источники бесперебойного питания, утратившие потребительские свойства	2	0,00	0,54	0,50	0,00	0,00	0,00	0,00	0,00	0,00	0,00	0,00	0,00	0,00	0,00	0,00	0,00	0,54	0,50	0,00	0,00	0,00	0,00	0,00	0,00	0,00	0,00	0,00	0,00	0,50
272	4 81 321 01 52 4	телефонные и факсимильные аппараты, утратившие потребительские свойства	4	0,00	0,01	0,00	0,00	0,00	0,00	0,00	0,00	0,00	0,00	0,00	0,00	0,00	0,00	0,00	0,00	0,01	0,00	0,00	0,00	0,00	0,00	0,00	0,00	0,00	0,00	0,00	0,00	0,00
273	4 81 322 11 52 3	телефоны мобильные, утратившие потребительские свойства	3	0,00	0,00	0,00	0,00	0,00	0,00	0,00	0,00	0,00	0,00	0,00	0,00	0,00	0,00	0,00	0,00	0,00	0,00	0,00	0,00	0,00	0,00	0,00	0,00	0,00	0,00	0,00	0,00	0,00
274	4 81 322 21 52 4	радиостанции портативные, утратившие потребительские свойства	4	0,00	0,00	0,00	0,00	0,00	0,00	0,00	0,00	0,00	0,00	0,00	0,00	0,00	0,00	0,00	0,00	0,00	0,00	0,00	0,00	0,00	0,00	0,00	0,00	0,00	0,00	0,00	0,00	0,00
275	4 81 323 11 52 4	модемы, утратившие потребительские свойства	4	0,00	0,00	0,00	0,00	0,00	0,00	0,00	0,00	0,00	0,00	0,00	0,00	0,00	0,00	0,00	0,00	0,00	0,00	0,00	0,00	0,00	0,00	0,00	0,00	0,00	0,00	0,00	0,00	0,00
276	4 81 332 11 52 4	тюнеры, модемы, серверы, утратившие потребительские свойства	4	0,00	0,03	0,00	0,00	0,00	0,00	0,00	0,00	0,00	0,00	0,00	0,00	0,00	0,00	0,00	0,00	0,03	0,00	0,00	0,00	0,00	0,00	0,00	0,00	0,00	0,00	0,00	0,00	0,00
277	4 81 432 21 52 4	диктофоны профессиональные, утратившие потребительские свойства	4	0,00	0,00	0,00	0,00	0,00	0,00	0,00	0,00	0,00	0,00	0,00	0,00	0,00	0,00	0,00	0,00	0,00	0,00	0,00	0,00	0,00	0,00	0,00	0,00	0,00	0,00	0,00	0,00	0,00
278	4 81 433 91 52 4	датчики и камеры автоматических систем охраны и видеонаблюдения, утратившие потребительские свойства	4	0,00	0,00	0,00	0,00	0,00	0,00	0,00	0,00	0,00	0,00	0,00	0,00	0,00	0,00	0,00	0,00	0,00	0,00	0,00	0,00	0,00	0,00	0,00	0,00	0,00	0,00	0,00	0,00	0,00
279	4 82 201 11 53 2	химические источники тока марганцево-цинковые щелочные неповрежденные отработанные	2	0,00	0,00	0,00	0,00	0,00	0,00	0,00	0,00	0,00	0,00	0,00	0,00	0,00	0,00	0,00	0,00	0,00	0,00	0,00	0,00	0,00	0,00	0,00	0,00	0,00	0,00	0,00	0,00	0,00
280	4 82 201 31 53 2	отходы литий-ионных аккумуляторов неповрежденных	2	0,00	0,04	0,00	0,00	0,00	0,00	0,00	0,00	0,00	0,00	0,00	0,00	0,00	0,00	0,00	0,00	0,00	0,00	0,04	0,00	0,00	0,00	0,00	0,00	0,00	0,00	0,00	0,00	0,00
281	4 82 201 51 53 2	одиночные гальванические элементы (батарейки) никель-кадмиевые неповрежденные отработанные	2	0,00	0,01	0,00	0,00	0,00	0,00	0,00	0,00	0,00	0,00	0,00	0,00	0,00	0,00	0,00	0,00	0,01	0,00	0,00	0,00	0,00	0,00	0,00	0,00	0,00	0,00	0,00	0,00	0,00
282	4 82 211 02 53 2	аккумуляторы компьютерные кислотные неповрежденные отработанные	2	0,00	0,00	0,00	0,00	0,00	0,00	0,00	0,00	0,00	0,00	0,00	0,00	0,00	0,00	0,00	0,00	0,00	0,00	0,00	0,00	0,00	0,00	0,00	0,00	0,00	0,00	0,00	0,00	0,00
283	4 82 212 11 53 2	аккумуляторные батареи источников бесперебойного питания свинцово-кислотные, утратившие потребительские свойства, с электролитом	2	0,00	3,95	0,00	0,00	0,00	0,00	0,00	0,00	0,00	0,28	0,00	0,00	0,00	0,00	0,00	0,00	3,67	3,64	0,00	0,00	0,00	0,00	0,00	0,00	0,00	0,00	0,00	0,00	0,00

№ строки	Код ФККО	Вид отходов	Класс опасности	Наличие отходов на начало отчётного года	Образование отходов за отчётный год	Поступление отходов из других хозяйствующих субъектов			Поступление отходов с собственных объектов		Образование после обработки видов отходов за отчётный год	Обработано отходов	Утилизировано отходов			Обезврежено отходов	Передача ТКО региональному оператору	Передача отходов (за исключением ТКО) другим хозяйствующим субъектам										Передача отходов (кроме ТКО) на собственные объекты		Размещение отходов на эксплуатируемых объектах		Наличие отходов на конец отчётного года
													всего	из них				для обработки		для утилизации		для обезвреживания		для хранения		для захоронения				хранение	захоронение	
						всего	из других субъектов РФ	по импорту из других государств	всего	из других субъектов РФ				для повторного применения (рециклинг)	предварительно прошедших обработку			всего	из них в другие субъекты РФ	всего	из них в другие субъекты РФ	всего	из них в другие субъекты РФ	всего	из них в другие субъекты РФ	всего	из них в другие субъекты РФ				
А	Б	В	Г	1	2	3	4	5	6	7	8	9	10	11	12	13	14	15	16	17	18	19	20	21	22	23	24	25	26	27	28	29
284	4 82 302 01 52 5	отходы изолированных проводов и кабелей	5	0,00	1,74	1,40	0,00	0,00	0,00	0,00	0,00	0,00	1,40	0,00	0,00	0,00	0,00	0,00	0,00	0,00	0,00	0,00	0,00	0,00	0,00	0,34	0,00	0,00	0,00	0,00	0,00	1,40
285	4 82 303 01 52 5	провод медный эмалированный, утративший потребительские свойства	5	0,00	0,27	0,00	0,00	0,00	0,00	0,00	0,00	0,00	0,00	0,00	0,00	0,00	0,00	0,20	0,00	0,07	0,00	0,00	0,00	0,00	0,00	0,00	0,00	0,00	0,00	0,00	0,00	0,00
286	4 82 304 03 52 3	провод медный в изоляции из негалогенированных полимерных материалов, утративший потребительские свойства	3	0,00	0,01	0,00	0,00	0,00	0,00	0,00	0,00	0,00	0,00	0,00	0,00	0,00	0,00	0,00	0,00	0,01	0,00	0,00	0,00	0,00	0,00	0,00	0,00	0,00	0,00	0,00	0,00	0,00
287	4 82 305 11 52 3	кабель медно-жильный, утративший потребительские свойства	3	0,00	3,00	0,00	0,00	0,00	0,00	0,00	0,00	0,00	0,00	0,00	0,00	0,00	0,00	0,00	0,00	3,00	0,00	0,00	0,00	0,00	0,00	0,00	0,00	0,00	0,00	0,00	0,00	0,00
288	4 82 351 11 52 4	лом изделий электроустановочных	4	0,00	0,01	0,00	0,00	0,00	0,00	0,00	0,00	0,00	0,00	0,00	0,00	0,00	0,00	0,00	0,00	0,01	0,00	0,00	0,00	0,00	0,00	0,00	0,00	0,00	0,00	0,00	0,00	0,00
289	4 82 411 00 52 5	лампы накаливания, утратившие потребительские свойства	5	0,00	2,84	0,87	0,00	0,00	0,00	0,00	0,00	0,00	1,46	0,00	0,00	0,00	0,00	0,00	0,00	0,24	0,00	0,00	0,00	0,00	0,00	1,06	0,00	0,00	0,00	0,00	0,00	0,96
290	4 82 411 21 52 3	лампы натриевые высокого давления, утратившие потребительские свойства	3	0,00	0,00	0,00	0,00	0,00	0,00	0,00	0,00	0,00	0,00	0,00	0,00	0,00	0,00	0,00	0,00	0,00	0,00	0,00	0,00	0,00	0,00	0,00	0,00	0,00	0,00	0,00	0,00	0,00
291	4 82 415 01 52 4	светодиодные лампы, утратившие потребительские свойства	4	0,00	0,58	0,00	0,00	0,00	0,10	0,00	0,00	0,00	0,12	0,00	0,00	0,00	0,10	0,00	0,00	0,46	0,00	0,00	0,00	0,00	0,00	0,00	0,00	0,00	0,00	0,00	0,00	0,00
292	4 82 421 01 52 3	светильник шахтный головной в комплекте	3	0,00	0,00	0,00	0,00	0,00	0,00	0,00	0,00	0,00	0,00	0,00	0,00	0,00	0,00	0,00	0,00	0,00	0,00	0,00	0,00	0,00	0,00	0,00	0,00	0,00	0,00	0,00	0,00	0,00
293	4 82 427 11 52 4	светильники со светодиодными элементами в сборе, утратившие потребительские свойства	4	0,00	0,01	0,00	0,00	0,00	0,00	0,00	0,00	0,00	0,00	0,00	0,00	0,00	0,00	0,00	0,00	0,01	0,00	0,00	0,00	0,00	0,00	0,00	0,00	0,00	0,00	0,00	0,00	0,00
294	4 82 515 11 52 4	вентилятор бытовой напольный, утративший потребительские свойства	4	0,00	0,01	0,00	0,00	0,00	0,00	0,00	0,00	0,00	0,00	0,00	0,00	0,00	0,00	0,00	0,00	0,01	0,00	0,00	0,00	0,00	0,00	0,00	0,00	0,00	0,00	0,00	0,00	0,00
295	4 82 524 11 52 4	электрочайник, утративший потребительские свойства	4	0,00	0,00	0,00	0,00	0,00	0,00	0,00	0,00	0,00	0,00	0,00	0,00	0,00	0,00	0,00	0,00	0,00	0,00	0,00	0,00	0,00	0,00	0,00	0,00	0,00	0,00	0,00	0,00	0,00
296	4 82 600 00 00 0	Оборудование для измерений, испытаний и навигации, утратившее потребительские свойства	1	0,00	0,03	0,00	0,00	0,00	0,00	0,00	0,00	0,00	0,00	0,00	0,00	0,00	0,00	0,00	0,00	0,00	0,00	0,00	0,00	0,00	0,00	0,00	0,00	0,00	0,00	0,00	0,00	0,03
297	4 82 652 11 52 4	манометры, утратившие потребительские свойства	4	0,00	0,01	0,00	0,00	0,00	0,00	0,00	0,00	0,00	0,00	0,00	0,00	0,00	0,00	0,00	0,00	0,01	0,00	0,00	0,00	0,00	0,00	0,00	0,00	0,00	0,00	0,00	0,00	0,00
298	4 82 691 11 52 4	приборы КИП и А и их части, утратившие потребительские свойства	4	0,00	0,01	0,00	0,00	0,00	0,00	0,00	0,00	0,00	0,00	0,00	0,00	0,00	0,00	0,00	0,00	0,01	0,00	0,00	0,00	0,00	0,00	0,00	0,00	0,00	0,00	0,00	0,00	0,00
299	4 82 713 11 52 4	кондиционеры бытовые, не содержащие озоноразрушающих веществ, утратившие потребительские свойства	4	0,00	0,02	0,00	0,00	0,00	0,00	0,00	0,00	0,00	0,00	0,00	0,00	0,00	0,00	0,00	0,00	0,02	0,00	0,00	0,00	0,00	0,00	0,00	0,00	0,00	0,00	0,00	0,00	0,00
300	4 82 812 11 52 4	калькуляторы, утратившие потребительские свойства	4	0,00	0,00	0,00	0,00	0,00	0,00	0,00	0,00	0,00	0,00	0,00	0,00	0,00	0,00	0,00	0,00	0,00	0,00	0,00	0,00	0,00	0,00	0,00	0,00	0,00	0,00	0,00	0,00	0,00
301	4 82 986 11 52 4	выключатели автоматические, утратившие потребительские свойства	4	0,00	0,00	0,00	0,00	0,00	0,00	0,00	0,00	0,00	0,00	0,00	0,00	0,00	0,00	0,00	0,00	0,00	0,00	0,00	0,00	0,00	0,00	0,00	0,00	0,00	0,00	0,00	0,00	0,00
302	4 89 221 21 52 4	огнетушители углекислотные, утратившие потребительские свойства	4	0,00	0,10	0,00	0,00	0,00	0,00	0,00	0,00	0,00	0,00	0,00	0,00	0,00	0,00	0,00	0,00	0,10	0,00	0,00	0,00	0,00	0,00	0,00	0,00	0,00	0,00	0,00	0,00	0,00
303	4 91 102 21 52 4	противогазы в комплекте, утратившие потребительские свойства	4	0,00	0,50	0,50	0,00	0,00	0,00	0,00	0,00	0,00	0,50	0,00	0,00	0,00	0,00	0,00	0,00	0,00	0,00	0,00	0,00	0,00	0,00	0,00	0,00	0,00	0,00	0,00	0,00	0,50
304	4 91 103 21 52 4	респираторы фильтрующие противогазоаэрозольные, утратившие потребительские свойства	4	0,00	0,00	0,00	0,00	0,00	0,00	0,00	0,00	0,00	0,00	0,00	0,00	0,00	0,00	0,00	0,00	0,00	0,00	0,00	0,00	0,00	0,00	0,00	0,00	0,00	0,00	0,00	0,00	0,00
305	4 91 191 01 52 3	самоспасатели шахтные, утратившие потребительские свойства	3	0,00	4,10	4,10	0,00	0,00	0,00	0,00	0,00	0,00	4,10	0,00	0,00	0,00	0,00	0,00	0,00	0,00	0,00	0,00	0,00	0,00	0,00	0,00	0,00	0,00	0,00	0,00	0,00	4,10
306	4 91 197 11 52 3	самоспасатели изолирующие с химически связанным кислородом, утратившие потребительские свойства	3	0,00	1,09	1,05	0,00	0,00	0,00	0,00	0,00	0,00	1,05	0,00	0,00	0,00	0,00	0,00	0,00	0,04	0,00	0,00	0,00	0,00	0,00	0,00	0,00	0,00	0,00	0,00	0,00	1,05
307	6 11 100 01 40 4	зола от сжигания угля малоопасная	4	4,20	1 284,55	0,00	0,00	0,00	42,16	0,00	0,00	0,00	147,06	2,40	0,00	0,00	119,40	280,37	0,00	181,06	0,00	0,00	0,00	4,60	0,00	69,43	0,00	0,00	0,00	7,00	0,00	529,00
308	6 11 200 01 21 4	шлак от сжигания угля малоопасный	4	0,00	4 354,10	0,00	0,00	0,00	0,00	0,00	0,00	0,00	0,00	0,00	0,00	0,00	0,00	2 595,00	0,00	0,00	0,00	0,00	0,00	0,00	0,00	0,10	0,00	0,00	0,00	1 759,00	0,00	1 759,00
309	6 11 300 02 20 5	золошлаковая смесь от сжигания углей при гидроудалении золы-уноса и топливных шлаков практически неопасная	5	0,00	747,37	0,00	0,00	0,00	0,00	0,00	0,00	0,00	0,00	0,00	0,00	0,00	0,00	0,00	0,00	0,00	0,00	0,00	0,00	0,00	0,00	747,37	0,00	0,00	0,00	0,00	0,00	0,00
310	6 11 400 00 00 0	Золошлаковые смеси от сжигания углей прочие	5	0,00	0,50	0,00	0,00	0,00	0,00	0,00	0,00	0,00	0,00	0,00	0,00	0,00	0,00	0,00	0,00	0,00	0,00	0,00	0,00	0,00	0,00	0,00	0,00	0,00	0,00	0,00	0,00	0,50
311	6 11 400 01 20 4	золошлаковая смесь от сжигания углей малоопасная	4	5,00	25 030,24	5 900,00	0,00	0,00	1,00	0,00	0,00	0,00	5 946,33	639,08	0,00	0,00	0,00	5 766,10	0,00	1 193,62	0,00	42,50	0,00	300,67	0,00	6 684,21	0,00	0,00	0,00	4,70	3 270,67	7 732,15
312	6 11 400 02 20 5	золошлаковая смесь от сжигания углей практически неопасная	5	4 234 170,40	749 467,66	5 242,00	0,00	0,00	117,50	0,00	0,00	0,00	107 513,42	14 115,07	19,02	0,00	212,27	618,00	0,00	7 242,80	0,00	0,00	0,00	2 819,10	0,00	#######	152,90	59,60	0,00	197 088,00	404 439,00	4 433 072,60
313	6 11 611 11 40 4	сажа при сжигании мазута	4	0,00	0,00	0,00	0,00	0,00	0,00	0,00	0,00	0,00	0,00	0,00	0,00	0,00	0,00	0,00	0,00	0,00	0,00	0,00	0,00	0,00	0,00	0,00	0,00	0,00	0,00	0,00	0,00	0,00
314	6 11 900 01 40 4	зола от сжигания древесного топлива умеренно опасная	4	0,00	0,41	0,00	0,00	0,00	0,00	0,00	0,00	0,00	0,00	0,00	0,00	0,00	0,01	0,00	0,00	0,40	0,00	0,00	0,00	0,00	0,00	0,00	0,00	0,00	0,00	0,00	0,00	0,00
315	6 11 900 02 40 5	зола от сжигания древесного топлива практически неопасная	5	3,95	299,78	98,00	0,00	0,00	0,00	0,00	0,00	0,00	121,07	9,48	1,24	1,68	28,20	1,37	0,00	103,47	0,00	0,00	0,00	0,00	0,00	40,21	1,71	0,00	0,00	0,00	0,50	105,24
316	6 18 901 01 20 5	отходы при очистке котлов от накипи	5	0,00	8,50	0,00	0,00	0,00	0,00	0,00	0,00	0,00	2,40	1,50	0,00	0,00	0,00	0,00	0,00	0,10	0,00	0,00	0,00	0,00	0,00	6,00	0,00	0,00	0,00	0,00	0,00	0,00
317	7 10 110 01 71 5	мусор с защитных решеток при водозаборе	5	0,00	1,70	0,00	0,00	0,00	0,00	0,00	0,00	0,00	0,00	0,00	0,00	0,00	0,00	0,00	0,00	1,50	0,00	0,00	0,00	0,00	0,00	0,20	0,00	0,00	0,00	0,00	0,00	0,00
318	7 10 110 02 39 5	отходы (осадки) водоподготовки при механической очистке природных вод	5	0,00	26,03	0,00	0,00	0,00	0,00	0,00	0,00	0,00	23,53	0,00	0,00	0,00	0,00	0,00	0,00	2,50	0,00	0,00	0,00	0,00	0,00	0,00	0,00	0,00	0,00	0,00	0,00	0,00

№ строки	Код ФККО	Вид отходов	Класс опасности	Наличие отходов на начало отчётного года	Образование отходов за отчётный год	Поступление отходов из других хозяйствующих субъектов			Поступление отходов с собственных объектов		Образование после обработки и других видов обработки отходов за отчётный год	Обработано отходов	Утилизировано отходов			Обезврежено отходов	Передача ТКО региональному оператору	Передача отходов (за исключением ТКО) другим хозяйствующим субъектам										Передача отходов (кроме ТКО) на собственные объекты		Размещение отходов на эксплуатируемых объектах		Наличие отходов на конец отчётного года
													всего	из них				для обработки		для утилизации		для обезвреживания		для хранения		для захоронения				хранение	захоронение	
						всего	из других субъектов РФ	по импорту из других государств	всего	из других субъектов РФ				для повторного применения (рециклинг)	предварительно прошедших обработку			всего	из них в другие субъекты РФ	всего	из них в другие субъекты РФ	всего	из них в другие субъекты РФ	всего	из них в другие субъекты РФ	всего	из них в другие субъекты РФ				
А	Б	В	Г	1	2	3	4	5	6	7	8	9	10	11	12	13	14	15	16	17	18	19	20	21	22	23	24	25	26	27	28	29
319	7 10 211 01 20 5	ионообменные смолы отработанные при водоподготовке	5	0,00	15,70	0,00	0,00	0,00	0,00	0,00	0,00	0,00	0,00	0,00	0,00	0,00	0,00	0,00	0,00	15,70	0,00	0,00	0,00	0,00	0,00	0,00	0,00	0,00	0,00	0,00	0,00	0,00
320	7 10 212 52 20 5	уголь активированный, отработанный при подготовке воды, практически неопасный	5	0,00	1,35	0,00	0,00	0,00	0,00	0,00	0,00	0,00	0,00	0,00	0,00	0,00	0,00	0,00	0,00	1,35	0,00	0,00	0,00	0,00	0,00	0,00	0,00	0,00	0,00	0,00	0,00	0,00
321	7 21 100 01 39 4	осадок очистных сооружений дождевой (ливневой) канализации малоопасный	4	0,60	14,23	0,00	0,00	0,00	0,00	0,00	0,00	0,00	0,03	0,03	0,00	0,00	0,00	0,00	0,00	0,00	0,00	0,00	0,00	0,00	0,00	0,00	0,00	7,70	0,00	0,00	7,10	0,00
322	7 21 100 02 39 5	осадок очистных сооружений дождевой (ливневой) канализации практически неопасный	5	0,00	1,06	0,00	0,00	0,00	0,00	0,00	0,00	0,00	0,00	0,00	0,00	0,00	0,00	0,00	0,00	0,00	0,00	0,40	0,00	0,00	0,00	0,66	0,00	0,00	0,00	0,00	0,00	0,00
323	7 21 111 11 20 4	осадок очистных сооружений дождевой (ливневой) канализации, обезвоженный методом естественной сушки, малоопасный	4	0,00	0,00	0,00	0,00	0,00	0,00	0,00	0,00	0,00	0,00	0,00	0,00	0,00	0,00	0,00	0,00	0,00	0,00	0,00	0,00	0,00	0,00	0,00	0,00	0,00	0,00	0,00	0,00	0,00
324	7 21 800 01 39 4	отходы (шлам) при очистке сетей, колодцев дождевой (ливневой) канализации	4	0,00	0,05	0,00	0,00	0,00	0,00	0,00	0,00	0,00	0,00	0,00	0,00	0,00	0,00	0,00	0,00	0,05	0,00	0,00	0,00	0,00	0,00	0,00	0,00	0,00	0,00	0,00	0,00	0,00
325	7 21 800 02 39 5	отходы (шлам) при очистке сетей, колодцев дождевой (ливневой) канализации практически неопасный	5	0,00	52,00	0,00	0,00	0,00	0,00	0,00	0,00	0,00	0,00	0,00	0,00	0,00	0,00	0,00	0,00	0,00	0,00	0,00	0,00	0,00	0,00	52,00	0,00	0,00	0,00	0,00	0,00	0,00
326	7 22 101 01 71 4	мусор с защитных решеток хозяйственно-бытовой и смешанной канализации малоопасный	4	0,66	97,73	0,00	0,00	0,00	0,00	0,00	0,00	0,00	0,00	0,00	0,00	0,00	0,00	0,00	0,00	8,15	0,00	0,00	0,00	87,28	0,00	0,00	0,00	1,76	0,00	0,00	1,20	0,00
327	7 22 101 02 71 5	мусор с защитных решеток хозяйственно-бытовой и смешанной канализации практически неопасный	5	0,00	13,15	0,00	0,00	0,00	0,00	0,00	0,00	0,00	0,00	0,00	0,00	0,00	0,00	0,00	0,00	0,00	0,00	0,00	0,00	1,70	0,00	11,45	0,00	0,00	0,00	0,00	0,00	0,00
328	7 22 102 01 39 4	осадок с песколовок при очистке хозяйственно-бытовых и смешанных сточных вод малоопасный	4	0,00	152,62	0,00	0,00	0,00	0,00	0,00	0,00	0,00	27,94	0,00	0,00	0,00	0,00	0,00	0,00	1,68	0,00	0,00	0,00	0,00	0,00	31,00	0,00	0,00	0,00	0,00	0,00	92,00
329	7 22 102 02 39 5	осадок с песколовок при очистке хозяйственно-бытовых и смешанных сточных вод практически неопасный	5	1 984,00	1 910,44	0,00	0,00	0,00	0,00	0,00	0,00	0,00	1 360,00	1 360,00	0,00	0,00	0,00	0,00	0,00	0,00	0,00	0,00	0,00	0,00	0,00	9,44	0,00	0,00	0,00	0,00	0,00	2 525,00
330	7 22 200 01 39 4	ил избыточный биологических очистных сооружений хозяйственно-бытовых и смешанных сточных вод	4	0,00	13,72	0,00	0,00	0,00	0,00	0,00	0,00	0,00	0,00	0,00	0,00	0,00	0,00	0,00	0,00	13,72	0,00	0,00	0,00	0,00	0,00	0,00	0,00	0,00	0,00	0,00	0,00	0,00
331	7 22 200 02 39 5	ил стабилизированный биологических очистных сооружений хозяйственно-бытовых и смешанных сточных вод	5	57 749,20	19 765,20	0,00	0,00	0,00	347,00	0,00	0,00	0,00	7 724,40	7 724,40	0,00	0,00	0,00	0,00	0,00	0,00	0,00	0,00	0,00	0,00	0,00	0,00	0,00	0,00	0,00	0,00	694,00	69 443,00
332	7 22 201 11 39 4	ил избыточный биологических очистных сооружений в смеси с осадком механической очистки хозяйственно-бытовых и смешанных сточных вод	4	0,00	200,00	0,00	0,00	0,00	0,00	0,00	0,00	0,00	0,00	0,00	0,00	0,00	0,00	0,00	0,00	0,00	0,00	0,00	0,00	0,00	0,00	200,00	0,00	0,00	0,00	0,00	0,00	0,00
333	7 22 231 11 33 5	осадок биологических очистных сооружений хозяйственно-бытовых и смешанных сточных вод обезвоженный с применением флокулянтов практически неопасный	5	0,00	0,10	0,00	0,00	0,00	0,00	0,00	0,00	0,00	0,00	0,00	0,00	0,00	0,00	0,00	0,00	0,10	0,00	0,00	0,00	0,00	0,00	0,00	0,00	0,00	0,00	0,00	0,00	0,00
334	7 22 431 12 39 5	смесь осадков механической и биологической очистки хозяйственно-бытовых и смешанных сточных вод аэробно стабилизированная, обезвоженная, практически неопасная	5	1,60	48,39	0,00	0,00	0,00	0,00	0,00	0,00	0,00	0,00	0,00	0,00	0,00	0,00	0,00	0,00	0,00	0,00	0,00	0,00	0,00	0,00	33,59	0,00	12,00	0,00	0,00	4,40	0,00
335	7 22 800 01 39 4	отходы (шлам) при очистке сетей, колодцев хозяйственно-бытовой и смешанной канализации	4	0,00	20,00	0,00	0,00	0,00	0,00	0,00	0,00	0,00	0,00	0,00	0,00	0,00	0,00	6,00	0,00	0,00	0,00	8,00	0,00	0,00	0,00	6,00	0,00	0,00	0,00	0,00	0,00	0,00
336	7 23 101 01 39 4	осадок (шлам) механической очистки нефтесодержащих сточных вод, содержащий нефтепродукты в количестве менее 15%, обводненный	4	0,00	0,20	0,00	0,00	0,00	0,00	0,00	0,00	0,00	0,00	0,00	0,00	0,00	0,00	0,00	0,00	0,00	0,00	0,00	0,00	0,00	0,00	0,20	0,00	0,00	0,00	0,00	0,00	0,00
337	7 23 102 01 39 3	осадок механической очистки нефтесодержащих сточных вод, содержащий нефтепродукты в количестве 15% и более	3	0,03	6,69	20,00	10,00	0,00	0,00	0,00	0,00	0,00	20,00	0,00	0,00	0,00	0,00	0,00	0,00	4,12	0,00	2,00	0,00	0,00	0,00	0,00	0,00	0,00	0,00	0,00	0,00	0,60
338	7 23 102 02 39 4	осадок механической очистки нефтесодержащих сточных вод, содержащий нефтепродукты в количестве менее 15%	4	0,00	40,72	20,00	10,00	0,00	0,00	0,00	0,00	0,00	20,00	0,00	0,00	0,00	0,00	0,00	0,00	0,42	0,00	40,30	0,00	0,00	0,00	0,00	0,00	0,00	0,00	0,00	0,00	0,00
339	7 23 301 02 39 4	осадок (шлам) флотационной очистки нефтесодержащих сточных вод, содержащий нефтепродукты в количестве менее 15%	4	0,00	0,00	0,00	0,00	0,00	0,00	0,00	0,00	0,00	0,00	0,00	0,00	0,00	0,00	0,00	0,00	0,00	0,00	0,00	0,00	0,00	0,00	0,00	0,00	0,00	0,00	0,00	0,00	0,00
340	7 31 000 00 00 0	Отходы коммунальные твердые	4	0,00	50,44	9,00	0,00	0,00	30,00	0,00	0,00	0,00	0,00	0,00	0,00	0,00	50,44	0,00	0,00	0,00	0,00	0,00	0,00	0,00	0,00	0,00	0,00	0,00	0,00	0,00	0,00	39,00
341	7 31 000 00 00 0	Отходы коммунальные твердые	5	0,00	7,00	0,00	0,00	0,00	0,00	0,00	0,00	0,00	0,00	0,00	0,00	0,00	7,00	0,00	0,00	0,00	0,00	0,00	0,00	0,00	0,00	0,00	0,00	0,00	0,00	0,00	0,00	0,00

№ строки	Код ФККО	Вид отходов	Класс опасности	Наличие отходов на начало отчётного года	Образование отходов за отчётный год	Поступление отходов из других хозяйствующих субъектов			Поступление отходов с собственных объектов		Образование после обработки и других видов отходов за отчётный год	Обработано отходов	Утилизировано отходов			Обезврежено отходов	Передача ТКО региональному оператору	Передача отходов (за исключением ТКО) другим хозяйствующим субъектам										Передача отходов (кроме ТКО) на собственные объекты		Размещение отходов на эксплуатируемых объектах		Наличие отходов на конец отчётного года
													всего	из них				для обработки		для утилизации		для обезвреживания		для хранения		для захоронения				хранение	захоронение	
						всего	из других субъектов РФ	по импорту из других государств	всего	из других субъектов РФ				для повторного применения (рециклинг)	предварительно прошедших обработку			всего	из них в другие субъекты РФ	всего	из них в другие субъекты РФ	всего	из них в другие субъекты РФ	всего	из них в другие субъекты РФ	всего	из них в другие субъекты РФ				
А	Б	В	Г	1	2	3	4	5	6	7	8	9	10	11	12	13	14	15	16	17	18	19	20	21	22	23	24	25	26	27	28	29
342	7 31 110 01 72 4	отходы из жилищ несортированные (исключая крупногабаритные)	4	1,83	11 311,97	17 506,57	######	0,00	92,52	0,00	0,00	0,00	14,20	0,00	0,00	0,00	19 740,54	0,00	0,00	0,20	0,00	0,00	0,00	0,55	0,00	0,00	0,00	0,00	0,00	0,00	9 155,40	2,00
343	7 31 110 02 21 5	отходы из жилищ крупногабаритные	5	0,00	8,93	0,00	0,00	0,00	0,00	0,00	0,00	0,00	0,00	0,00	0,00	0,00	8,61	0,00	0,00	0,00	0,00	0,00	0,00	0,32	0,00	0,00	0,00	0,00	0,00	0,00	0,00	0,00
344	7 31 200 01 72 4	мусор и смет уличный	4	0,10	194,88	0,00	0,00	0,00	2,00	0,00	0,00	0,00	21,40	0,00	0,00	0,00	148,77	0,00	0,00	26,30	0,00	0,00	0,00	0,00	0,00	0,51	0,00	0,00	0,00	0,00	0,00	0,00
345	7 31 200 02 72 5	мусор и смет от уборки парков, скверов, зон массового отдыха, набережных, пляжей и других объектов благоустройства	5	0,00	50,00	0,00	0,00	0,00	0,00	0,00	0,00	0,00	0,00	0,00	0,00	0,00	0,00	0,00	0,00	0,00	0,00	0,00	0,00	0,00	0,00	50,00	0,00	0,00	0,00	0,00	0,00	0,00
346	7 31 205 11 72 4	отходы от уборки прибордюрной зоны автомобильных дорог	4	0,00	4,00	0,00	0,00	0,00	0,00	0,00	0,00	0,00	0,00	0,00	0,00	0,00	0,00	0,00	0,00	0,00	0,00	0,00	0,00	0,00	0,00	4,00	0,00	0,00	0,00	0,00	0,00	0,00
347	7 31 900 00 00 0	Прочие твердые коммунальные отходы	4	0,00	0,40	0,00	0,00	0,00	0,00	0,00	0,00	0,00	0,00	0,00	0,00	0,00	0,40	0,00	0,00	0,00	0,00	0,00	0,00	0,00	0,00	0,00	0,00	0,00	0,00	0,00	0,00	0,00
348	7 32 100 00 00 0	Фекальные отходы нецентрализованной канализации	4	0,00	2,80	0,00	0,00	0,00	0,00	0,00	0,00	0,00	0,00	0,00	0,00	0,00	0,00	0,00	0,00	0,00	0,00	0,00	0,00	0,00	0,00	0,00	0,00	0,00	0,00	0,00	0,00	2,80
349	7 32 100 01 30 4	отходы (осадки) из выгребных ям	4	667,57	23 274,58	479,50	0,00	0,00	10,00	0,00	0,00	0,00	337,40	12,00	12,00	1 522,30	60,34	2 235,35	0,00	747,55	0,00	17 500,57	0,00	24,10	0,00	513,64	3,70	0,00	0,00	0,00	151,60	1 338,80
350	7 32 101 01 30 4	отходы коммунальные жидкие неканализованных объектов водопотребления	4	0,00	0,21	0,00	0,00	0,00	0,00	0,00	0,00	0,00	0,00	0,00	0,00	0,00	0,00	0,21	0,00	0,00	0,00	0,00	0,00	0,00	0,00	0,00	0,00	0,00	0,00	0,00	0,00	0,00
351	7 32 103 11 39 4	отходы очистки септиков для очистки хозяйственно-бытовых сточных вод малоопасные	4	0,00	0,00	0,00	0,00	0,00	0,00	0,00	0,00	0,00	0,00	0,00	0,00	0,00	0,00	0,00	0,00	0,00	0,00	0,00	0,00	0,00	0,00	0,00	0,00	0,00	0,00	0,00	0,00	0,00
352	7 33 100 00 00 0	Мусор от офисных и бытовых помещений предприятий, организаций, относящийся к твердым коммунальным отходам	1	0,00	3,00	0,00	0,00	0,00	0,00	0,00	0,00	0,00	0,00	0,00	0,00	0,00	3,00	0,00	0,00	0,00	0,00	0,00	0,00	0,00	0,00	0,00	0,00	0,00	0,00	0,00	0,00	0,00
353	7 33 100 00 00 0	Мусор от офисных и бытовых помещений предприятий, организаций, относящийся к твердым коммунальным отходам	3	3,20	0,00	0,00	0,00	0,00	0,00	0,00	0,00	0,00	0,00	0,00	0,00	0,00	0,00	0,00	0,00	0,00	0,00	0,00	0,00	0,00	0,00	3,20	0,00	0,00	0,00	0,00	0,00	0,00
354	7 33 100 00 00 0	Мусор от офисных и бытовых помещений предприятий, организаций, относящийся к твердым коммунальным отходам	4	0,00	22,20	0,00	0,00	0,00	0,00	0,00	0,00	0,00	0,00	0,00	0,00	0,00	22,10	0,00	0,00	0,10	0,00	0,00	0,00	0,00	0,00	0,00	0,00	0,00	0,00	0,00	0,00	0,00
355	7 33 100 00 00 0	Мусор от офисных и бытовых помещений предприятий, организаций, относящийся к твердым коммунальным отходам	5	0,00	5,60	0,00	0,00	0,00	0,00	0,00	0,00	0,00	0,00	0,00	0,00	0,00	5,60	0,00	0,00	0,00	0,00	0,00	0,00	0,00	0,00	0,00	0,00	0,00	0,00	0,00	0,00	0,00
356	7 33 100 01 72 4	мусор от офисных и бытовых помещений организаций несортированный (исключая крупногабаритный)	4	103,29	39 673,39	158,50	0,00	0,00	244,74	0,00	0,00	0,00	264,70	64,80	0,00	0,00	35 542,56	25,68	7,68	237,77	0,00	13,60	0,00	0,90	0,00	3 548,77	0,00	4,30	0,00	0,00	277,70	263,94
357	7 33 100 02 72 5	мусор от офисных и бытовых помещений организаций практически неопасный	5	25,79	3 686,74	0,00	0,00	0,00	0,00	0,00	0,00	0,00	154,10	0,00	0,00	0,00	3 529,17	0,00	0,00	4,60	0,00	0,00	0,00	2,75	0,00	2,87	0,00	0,00	0,00	0,00	0,00	19,04
358	7 33 210 01 72 4	мусор и смет производственных помещений малоопасный	4	84,98	690,64	0,00	0,00	0,00	5,40	0,00	0,00	0,00	5,40	0,00	0,00	0,00	247,52	0,00	0,00	293,06	0,00	0,00	0,00	0,00	0,00	58,88	0,00	98,66	0,00	0,00	55,00	22,50
359	7 33 210 02 72 5	мусор и смет производственных помещений практически неопасный	5	0,00	211,60	0,00	0,00	0,00	0,00	0,00	0,00	0,00	0,00	0,00	0,00	0,00	17,39	0,00	0,00	0,30	0,00	0,00	0,00	0,00	0,00	193,91	1,94	0,00	0,00	0,00	0,00	0,00
360	7 33 220 01 72 4	мусор и смет от уборки складских помещений малоопасный	4	0,00	45,70	0,00	0,00	0,00	0,00	0,00	0,00	0,00	0,00	0,00	0,00	0,00	31,00	0,00	0,00	1,90	0,00	0,00	0,00	0,00	0,00	12,80	0,00	0,00	0,00	0,00	0,00	0,00
361	7 33 220 02 72 5	мусор и смет от уборки складских помещений практически неопасный	5	0,00	96,88	0,00	0,00	0,00	0,00	0,00	0,00	0,00	0,00	0,00	0,00	0,00	6,06	0,00	0,00	0,00	0,00	0,00	0,00	0,00	0,00	90,82	0,02	0,00	0,00	0,00	0,00	0,00
362	7 33 310 01 71 4	смет с территории гаража, автостоянки малоопасный	4	0,00	10,87	0,00	0,00	0,00	0,00	0,00	0,00	0,00	0,00	0,00	0,00	0,00	9,50	0,00	0,00	0,00	0,00	0,00	0,00	0,00	0,00	1,37	0,17	0,00	0,00	0,00	0,00	0,00
363	7 33 390 01 71 4	смет с территории предприятия малоопасный	4	6,83	565,67	0,00	0,00	0,00	0,00	0,00	0,00	0,00	0,00	0,00	0,00	0,00	211,10	0,20	0,00	80,26	0,00	0,00	0,00	0,00	0,00	212,51	0,80	65,23	0,00	0,00	3,20	0,00
364	7 33 390 02 71 5	смет с территории предприятия практически неопасный	5	0,00	2 799,42	67,00	0,00	0,00	24,88	0,00	0,00	0,00	132,33	50,00	0,00	0,00	201,91	0,00	0,00	991,21	0,00	1,20	0,00	0,30	0,00	1 441,38	14,40	1,00	1,00	1,50	49,77	72,20
365	7 34 131 11 71 5	смет с территории железнодорожных вокзалов и перронов практически неопасный	5	0,00	39,98	0,00	0,00	0,00	0,00	0,00	0,00	0,00	3,00	0,00	0,00	0,00	36,98	0,00	0,00	0,00	0,00	0,00	0,00	0,00	0,00	0,00	0,00	0,00	0,00	0,00	0,00	0,00
366	7 34 201 01 72 4	отходы (мусор) от уборки пассажирских вагонов железнодорожного подвижного состава	4	0,00	18,00	0,00	0,00	0,00	0,00	0,00	0,00	0,00	0,00	0,00	0,00	0,00	18,00	0,00	0,00	0,00	0,00	0,00	0,00	0,00	0,00	0,00	0,00	0,00	0,00	0,00	0,00	0,00
367	7 34 201 21 72 5	отходы (мусор) от уборки пассажирских вагонов железнодорожного подвижного состава, не содержащие пищевые отходы	5	0,00	65,01	0,00	0,00	0,00	0,00	0,00	0,00	0,00	0,00	0,00	0,00	0,00	65,01	0,00	0,00	0,00	0,00	0,00	0,00	0,00	0,00	0,00	0,00	0,00	0,00	0,00	0,00	0,00
368	7 34 204 11 72 4	мусор, смет и отходы бортового питания от уборки воздушных судов	4	0,00	757,00	0,00	0,00	0,00	0,00	0,00	0,00	0,00	0,00	0,00	0,00	0,00	757,00	0,00	0,00	0,00	0,00	0,00	0,00	0,00	0,00	0,00	0,00	0,00	0,00	0,00	0,00	0,00

№ строки	Код ФККО	Вид отходов	Класс опасности	Наличие отходов на начало отчётного года	Образование отходов за отчётный год	Поступление отходов из других хозяйствующих субъектов			Поступление отходов с собственных объектов		Образование после обработки и других видов отходов за отчётный год	Обработано отходов	Утилизировано отходов			Обезврежено отходов	Передача ТКО региональному оператору	Передача отходов (за исключением ТКО) другим хозяйствующим субъектам										Передача отходов (кроме ТКО) на собственные объекты		Размещение отходов на эксплуатируемых объектах		Наличие отходов на конец отчётного года
													всего	из них				для обработки		для утилизации		для обезвреживания		для хранения		для захоронения				хранение	захоронение	
						всего	из других субъектов РФ	по импорту из других государств	всего	из других субъектов РФ				для повторного применения (рециклинг)	предварительно прошедших обработку			всего	из них в другие субъекты РФ	всего	из них в другие субъекты РФ	всего	из них в другие субъекты РФ	всего	из них в другие субъекты РФ	всего	из них в другие субъекты РФ				
А	Б	В	Г	1	2	3	4	5	6	7	8	9	10	11	12	13	14	15	16	17	18	19	20	21	22	23	24	25	26	27	28	29
369	7 35 100 01 72 5	отходы (мусор) от уборки территории и помещений объектов оптово-розничной торговли продовольственными товарами	4	0,00	17,00	0,00	0,00	0,00	0,00	0,00	0,00	0,00	17,00	0,00	0,00	0,00	0,00	0,00	0,00	0,00	0,00	0,00	0,00	0,00	0,00	0,00	0,00	0,00	0,00	0,00	0,00	0,00
370	7 35 100 01 72 5	отходы (мусор) от уборки территории и помещений объектов оптово-розничной торговли продовольственными товарами	5	24,00	3 639,61	0,00	0,00	0,00	0,80	0,00	0,00	0,00	2,64	0,00	0,00	0,00	3 608,77	0,00	0,00	0,00	0,00	1,80	0,00	0,00	0,00	49,00	0,00	0,00	0,00	0,00	0,00	2,20
371	7 35 100 02 72 5	отходы (мусор) от уборки территории и помещений объектов оптово-розничной торговли промышленными товарами	5	0,00	3 799,19	0,00	0,00	0,00	7,90	0,00	0,00	0,00	1,60	0,00	0,00	0,00	3 600,39	13,10	0,00	0,20	0,00	135,90	0,00	0,00	0,00	43,90	0,00	0,00	0,00	0,00	0,00	12,00
372	7 36 100 01 30 5	пищевые отходы кухонь и организаций общественного питания несортированные	5	8,90	1 824,93	4,21	0,00	0,00	0,00	0,00	0,00	0,00	1 199,14	358,60	633,06	2,80	282,67	0,80	0,00	234,94	0,00	3,45	0,00	0,00	0,00	91,13	2,28	0,00	0,00	0,00	0,00	23,11
373	7 36 100 02 72 4	отходы кухонь и организаций общественного питания несортированные прочие	4	0,70	168,58	0,00	0,00	0,00	1,00	0,00	0,00	0,00	2,79	0,70	0,00	0,00	10,36	0,00	0,00	44,50	0,00	0,00	0,00	0,00	0,00	61,63	0,00	50,00	0,00	0,00	0,00	1,00
374	7 36 100 11 72 5	непищевые отходы (мусор) кухонь и организаций общественного питания практически неопасные	5	0,00	69,06	0,00	0,00	0,00	0,00	0,00	0,00	0,00	1,60	1,60	0,00	0,00	67,46	0,00	0,00	0,00	0,00	0,00	0,00	0,00	0,00	0,00	0,00	0,00	0,00	0,00	0,00	0,00
375	7 36 101 01 39 4	отходы жиров при разгрузке жироуловителей	4	0,00	0,10	0,00	0,00	0,00	0,00	0,00	0,00	0,00	0,00	0,00	0,00	0,00	0,00	0,00	0,00	0,10	0,00	0,00	0,00	0,00	0,00	0,00	0,00	0,00	0,00	0,00	0,00	0,00
376	7 36 110 01 31 4	масла растительные отработанные при приготовлении пищи	4	0,00	0,11	0,00	0,00	0,00	0,00	0,00	0,00	0,00	0,01	0,00	0,00	0,00	0,00	0,00	0,00	0,10	0,00	0,00	0,00	0,00	0,00	0,00	0,00	0,00	0,00	0,00	0,00	0,00
377	7 36 181 11 10 3	отходы мойки оборудования кухонь, столовых, предприятий общественного питания раствором ортофосфорной кислоты	3	0,00	2,00	0,00	0,00	0,00	0,00	0,00	0,00	0,00	0,00	0,00	0,00	0,00	2,00	0,00	0,00	0,00	0,00	0,00	0,00	0,00	0,00	0,00	0,00	0,00	0,00	0,00	0,00	0,00
378	7 36 200 00 00 0	Отходы (мусор) от уборки гостиниц, отелей и других мест временного проживания, относящиеся к твердым коммунальным отходам	4	0,00	25,50	0,00	0,00	0,00	0,00	0,00	0,00	0,00	0,00	0,00	0,00	0,00	25,50	0,00	0,00	0,00	0,00	0,00	0,00	0,00	0,00	0,00	0,00	0,00	0,00	0,00	0,00	0,00
379	7 36 210 01 72 4	отходы (мусор) от уборки помещений гостиниц, отелей и других мест временного проживания несортированные	4	0,00	6,64	0,00	0,00	0,00	0,00	0,00	0,00	0,00	0,00	0,00	0,00	0,00	2,04	0,00	0,00	3,70	0,00	0,90	0,00	0,00	0,00	0,00	0,00	0,00	0,00	0,00	0,00	0,00
380	7 36 211 11 72 5	мусор от уборки помещений гостиниц, отелей и других мест временного проживания, содержащий преимущественно материалы, отходы которых отнесены к V классу опасности	5	0,00	0,01	0,00	0,00	0,00	0,00	0,00	0,00	0,00	0,00	0,00	0,00	0,00	0,00	0,00	0,00	0,00	0,00	0,00	0,00	0,00	0,00	0,00	0,00	0,00	0,00	0,00	0,00	0,01
381	7 36 400 00 00 0	Отходы (мусор) от уборки помещений, организаций, оказывающих социальные услуги, относящиеся к твердым коммунальным отходам	5	0,00	14,50	0,00	0,00	0,00	0,00	0,00	0,00	0,00	0,00	0,00	0,00	0,00	14,50	0,00	0,00	0,00	0,00	0,00	0,00	0,00	0,00	0,00	0,00	0,00	0,00	0,00	0,00	0,00
382	7 36 411 11 72 5	отходы (мусор) от уборки территории и помещений социально-реабилитационных учреждений	5	0,00	96,06	0,00	0,00	0,00	0,00	0,00	0,00	0,00	0,00	0,00	0,00	0,00	43,86	0,00	0,00	52,20	0,00	0,00	0,00	0,00	0,00	0,00	0,00	0,00	0,00	0,00	0,00	0,00
383	7 37 000 00 00 0	Отходы при предоставлении услуг в области образования, искусства, развлечений, отдыха и спорта, относящиеся к твердым коммунальным отходам	5	0,00	8,00	0,00	0,00	0,00	0,00	0,00	0,00	0,00	0,00	0,00	0,00	0,00	0,00	0,00	0,00	0,00	0,00	0,00	0,00	8,00	0,00	0,00	0,00	0,00	0,00	0,00	0,00	0,00
384	7 37 100 01 72 5	отходы (мусор) от уборки территории и помещений учебно-воспитательных учреждений	5	0,00	1 706,53	0,00	0,00	0,00	133,04	0,00	43,34	43,34	82,61	0,90	55,94	0,00	1 381,78	0,00	0,00	101,70	0,00	0,00	0,00	0,00	0,00	0,00	0,00	0,00	0,00	0,00	0,00	273,48
385	7 37 100 02 72 5	отходы (мусор) от уборки территории и помещений культурно-спортивных учреждений и зрелищных мероприятий	5	0,00	53,94	0,00	0,00	0,00	3,10	0,00	0,00	0,00	3,10	0,00	0,00	0,00	53,94	0,00	0,00	0,00	0,00	0,00	0,00	0,00	0,00	0,00	0,00	0,00	0,00	0,00	0,00	0,00
386	7 39 103 11 39 4	отходы очистки дренажных канав, прудов-накопителей фильтрата полигонов захоронения твердых коммунальных отходов малоопасные	4	0,00	0,00	0,00	0,00	0,00	0,00	0,00	0,00	0,00	0,00	0,00	0,00	0,00	0,00	0,00	0,00	0,00	0,00	0,00	0,00	0,00	0,00	0,00	0,00	0,00	0,00	0,00	0,00	0,00
387	7 39 410 01 72 4	отходы (мусор) от уборки помещений парикмахерских, салонов красоты, солярием	4	0,00	2,80	0,00	0,00	0,00	0,00	0,00	0,00	0,00	0,00	0,00	0,00	0,00	2,80	0,00	0,00	0,00	0,00	0,00	0,00	0,00	0,00	0,00	0,00	0,00	0,00	0,00	0,00	0,00
388	7 39 421 01 72 5	отходы от уборки бань, саун	5	0,00	22,10	0,00	0,00	0,00	0,00	0,00	0,00	0,00	0,00	0,00	0,00	0,00	22,10	0,00	0,00	0,00	0,00	0,00	0,00	0,00	0,00	0,00	0,00	0,00	0,00	0,00	0,00	0,00
389	7 39 422 11 72 4	отходы от уборки бань, саун, содержащие остатки моющих средств	4	0,00	53,57	0,00	0,00	0,00	0,00	0,00	0,00	0,00	0,00	0,00	0,00	0,00	53,57	0,00	0,00	0,00	0,00	0,00	0,00	0,00	0,00	0,00	0,00	0,00	0,00	0,00	0,00	0,00

№ строки	Код ФККО	Вид отходов	Класс опасности	Наличие отходов на начало отчётного года	Образование отходов за отчётный год	Поступление отходов из других хозяйствующих субъектов			Поступление отходов с собственных объектов		Образование после обработки и других видов отходов за отчётный год	Обработано отходов	Утилизировано отходов			Обезвожено отходов	Передача ТКО региональному оператору	Передача отходов (за исключением ТКО) другим хозяйствующим субъектам										Передача отходов (кроме ТКО) на собственные объекты		Размещение отходов на эксплуатируемых объектах		Наличие отходов на конец отчётного года
													всего	из них				для обработки		для утилизации		для обезвреживания		для хранения		для захоронения				хранение	захоронение	
						всего	из других субъектов РФ	по импорту из других государства	всего	из других субъектов РФ				для повторного применения (рециклинг)	предварительно прошедших обработку			всего	из них в другие субъекты РФ	всего	из них в другие субъекты РФ	всего	из них в другие субъекты РФ	всего	из них в другие субъекты РФ	всего	из них в другие субъекты РФ				
А	Б	В	Г	1	2	3	4	5	6	7	8	9	10	11	12	13	14	15	16	17	18	19	20	21	22	23	24	25	26	27	28	29
390	7 39 532 12 39 3	отходы фильтрации и дистилляции трихлорэтилена при химической чистке спецодежды, загрязненной нефтепродуктами	3	0,00	1,50	20,00	10,00	0,00	0,00	0,00	0,00	0,00	20,00	0,00	0,00	0,00	0,00	0,00	0,00	0,00	0,00	1,50	0,00	0,00	0,00	0,00	0,00	0,00	0,00	0,00	0,00	0,00
391	7 39 532 22 39 3	отходы фильтрации и дистилляции тетрахлорэтилена при химической чистке спецодежды, загрязненной нефтепродуктами	3	0,00	0,00	0,00	0,00	0,00	0,00	0,00	0,00	0,00	0,00	0,00	0,00	0,00	0,00	0,00	0,00	0,00	0,00	0,00	0,00	0,00	0,00	0,00	0,00	0,00	0,00	0,00	0,00	0,00
392	7 41 119 12 72 5	остатки сортировки твердых коммунальных отходов при совместном сборе практически неопасные	5	0,00	15,00	0,00	0,00	0,00	0,00	0,00	0,00	0,00	0,00	0,00	0,00	0,00	0,00	0,00	0,00	0,00	0,00	0,00	0,00	0,00	0,00	0,00	0,00	0,00	0,00	0,00	0,00	15,00
393	7 43 611 51 52 3	фильтры регенерации масел минеральных отработанные	3	0,00	0,01	0,00	0,00	0,00	0,00	0,00	0,00	0,00	0,00	0,00	0,00	0,00	0,00	0,00	0,00	0,00	0,00	0,01	0,00	0,00	0,00	0,00	0,00	0,00	0,00	0,00	0,00	0,00
394	7 47 119 11 40 4	зола от сжигания отходов потребления на производстве, подобных коммунальным, в смеси с отходами производства, в том числе нефтесодержащими	4	0,00	10,50	0,00	0,00	0,00	10,50	0,00	0,00	0,00	0,00	0,00	0,00	0,00	0,00	0,00	0,00	0,00	0,00	0,00	0,00	0,00	0,00	10,50	10,50	0,00	0,00	0,00	0,00	10,50
395	7 47 211 01 40 4	твердые остатки от сжигания нефтесодержащих отходов	4	0,00	4,94	0,00	0,00	0,00	4,14	0,00	0,00	0,00	0,00	0,00	0,00	0,00	0,00	0,00	0,00	0,00	0,00	0,00	0,00	0,00	0,00	0,80	0,20	0,00	0,00	0,00	8,28	0,00
396	7 47 301 01 39 4	осадок нейтрализации сернокислотного электролита	4	0,00	0,00	0,00	0,00	0,00	0,00	0,00	0,00	0,00	0,00	0,00	0,00	0,00	0,00	0,00	0,00	0,00	0,00	0,00	0,00	0,00	0,00	0,00	0,00	0,00	0,00	0,00	0,00	0,00
397	7 47 821 01 40 4	зола от сжигания биологических отходов содержания, убоя и переработки животных	4	0,00	0,10	0,00	0,00	0,00	0,00	0,00	0,00	0,00	0,00	0,00	0,00	0,00	0,00	0,00	0,00	0,00	0,00	0,00	0,00	0,00	0,00	0,10	0,00	0,00	0,00	0,00	0,00	0,00
398	7 47 991 11 40 5	зола от высокотемпературного термического обезвреживания отходов в крематоре практически неопасная	5	0,00	101,10	0,00	0,00	0,00	0,00	0,00	0,00	0,00	0,00	0,00	0,00	0,00	0,00	0,00	0,00	1,10	0,00	0,00	0,00	0,00	0,00	100,00	0,00	0,00	0,00	0,00	0,00	0,00
399	8 11 100 01 49 5	грунт, образовавшийся при проведении землеройных работ, не загрязненный опасными веществами	5	11 380,00	4 501 514,76	0,00	0,00	0,00	0,00	0,00	0,00	0,00	753 889,96	365 765,00	0,00	0,00	0,00	0,00	0,00	24,80	0,00	0,00	0,00	0,00	0,00	0,00	0,00	0,00	0,00	0,00	0,00	3 758 980,00
400	8 11 111 12 49 5	отходы грунта при проведении открытых земляных работ практически неопасные	5	0,00	0,00	0,00	0,00	0,00	0,00	0,00	0,00	0,00	0,00	0,00	0,00	0,00	0,00	0,00	0,00	0,00	0,00	0,00	0,00	0,00	0,00	0,00	0,00	0,00	0,00	0,00	0,00	0,00
401	8 11 123 12 39 5	шламы буровые при горизонтальном, наклонно-направленном бурении с применением бурового раствора глинистого на водной основе практически неопасные	5	0,00	4,10	0,00	0,00	0,00	0,00	0,00	0,00	0,00	0,00	0,00	0,00	0,00	0,00	0,00	0,00	4,10	0,00	0,00	0,00	0,00	0,00	0,00	0,00	0,00	0,00	0,00	0,00	0,00
402	8 12 901 01 72 4	мусор от сноса и разборки зданий несортированный	4	0,00	5 137,70	4 895,00	0,00	0,00	0,00	0,00	0,00	0,00	4 895,00	0,00	0,00	0,00	0,00	0,00	0,00	215,50	0,00	0,00	0,00	0,00	0,00	27,20	0,00	0,00	0,00	0,00	0,00	4 895,00
403	8 19 100 01 49 5	отходы песка незагрязненные	5	0,00	1 400,00	0,00	0,00	0,00	0,00	0,00	0,00	0,00	1 400,00	0,00	0,00	0,00	0,00	0,00	0,00	0,00	0,00	0,00	0,00	0,00	0,00	0,00	0,00	0,00	0,00	0,00	0,00	0,00
404	8 22 101 01 21 5	отходы цемента в кусковой форме	5	0,00	17,24	0,00	0,00	0,00	0,00	0,00	0,00	0,00	0,00	0,00	0,00	0,00	0,00	0,00	0,00	0,00	0,00	0,00	0,00	0,00	0,00	17,24	0,00	0,00	0,00	0,00	0,00	0,00
405	8 22 201 01 21 5	лом бетонных изделий, отходы бетона в кусковой форме	5	0,00	125,99	0,00	0,00	0,00	0,00	0,00	0,00	0,00	0,08	0,00	0,00	0,00	0,00	0,00	0,00	0,30	0,10	0,00	0,00	0,00	0,00	125,62	0,00	0,00	0,00	0,00	0,00	0,00
406	8 22 301 01 21 5	лом железобетонных изделий, отходы железобетона в кусковой форме	5	0,00	598,45	0,00	0,00	0,00	0,00	0,00	0,00	0,00	51,85	45,85	0,00	0,00	0,00	0,00	0,00	17,00	0,00	0,00	0,00	0,00	0,00	216,00	0,00	0,00	0,00	0,00	0,00	313,60
407	8 23 101 01 21 5	лом строительного кирпича незагрязненный	5	0,00	46,10	0,00	0,00	0,00	0,00	0,00	0,00	0,00	0,00	0,00	0,00	0,00	0,00	0,00	0,00	0,00	0,00	0,00	0,00	0,00	0,00	46,10	0,00	0,00	0,00	0,00	0,00	0,00
408	8 23 201 01 21 5	лом черепицы, керамики незагрязненный	5	0,00	0,02	0,00	0,00	0,00	0,00	0,00	0,00	0,00	0,00	0,00	0,00	0,00	0,00	0,00	0,00	0,00	0,00	0,00	0,00	0,00	0,00	0,02	0,00	0,00	0,00	0,00	0,00	0,00
409	8 26 210 01 51 4	отходы рубероида	4	0,00	4,10	0,00	0,00	0,00	0,00	0,00	0,00	0,00	0,00	0,00	0,00	0,00	0,00	0,00	0,00	4,10	0,00	0,00	0,00	0,00	0,00	0,00	0,00	0,00	0,00	0,00	0,00	0,00
410	8 27 100 01 51 4	отходы линолеума незагрязненные	4	0,00	1,80	0,00	0,00	0,00	0,00	0,00	0,00	0,00	0,00	0,00	0,00	0,00	0,00	0,00	0,00	1,80	0,00	0,00	0,00	0,00	0,00	0,00	0,00	0,00	0,00	0,00	0,00	0,00
411	8 30 100 01 71 5	лом дорожного полотна автомобильных дорог (кроме отходов битума и асфальтовых покрытий)	5	0,00	29,20	0,00	0,00	0,00	0,00	0,00	0,00	0,00	0,00	0,00	0,00	0,00	0,00	0,00	0,00	0,00	0,00	0,00	0,00	0,00	0,00	29,20	0,00	0,00	0,00	0,00	0,00	0,00
412	8 30 200 01 71 4	лом асфальтовых и асфальтобетонных покрытий	4	0,00	28,40	0,00	0,00	0,00	0,00	0,00	0,00	0,00	0,00	0,00	0,00	0,00	0,00	0,00	0,00	10,00	0,00	0,00	0,00	0,00	0,00	18,40	0,00	0,00	0,00	0,00	0,00	0,00
413	8 41 000 01 51 3	шпалы железнодорожные деревянные, пропитанные антисептическими средствами, отработанные	3	3 263,55	16 258,06	1 060,50	662,00	0,00	0,00	0,00	0,00	0,00	1 060,50	662,00	0,00	102,00	0,00	0,00	0,00	22,92	0,00	18 684,18	0,00	0,00	0,00	0,00	0,00	0,00	0,00	0,00	0,00	712,51
414	8 41 211 12 52 5	шпалы железнодорожные железобетонные отработанные практически неопасные	5	0,00	441,60	0,00	0,00	0,00	0,00	0,00	0,00	0,00	441,60	0,00	0,00	0,00	0,00	0,00	0,00	0,00	0,00	0,00	0,00	0,00	0,00	0,00	0,00	0,00	0,00	0,00	0,00	0,00
415	8 42 101 01 21 3	балласт из щебня, загрязненный нефтепродуктами (содержание нефтепродуктов 15% и более)	3	0,00	180,00	180,00	0,00	0,00	0,00	0,00	0,00	0,00	180,00	0,00	0,00	0,00	0,00	0,00	0,00	0,00	0,00	0,00	0,00	0,00	0,00	0,00	0,00	0,00	0,00	0,00	0,00	180,00
416	8 42 101 02 21 4	балласт из щебня, загрязненный нефтепродуктами (содержание нефтепродуктов менее 15%)	4	0,00	452,00	452,00	0,00	0,00	0,00	0,00	0,00	0,00	452,00	0,00	0,00	0,00	0,00	0,00	0,00	0,00	0,00	0,00	0,00	0,00	0,00	0,00	0,00	0,00	0,00	0,00	0,00	452,00
417	8 90 000 01 72 4	отходы (мусор) от строительных и ремонтных работ	4	2,70	316,60	381,00	80,00	0,00	0,00	0,00	0,00	0,00	386,00	205,00	0,00	0,00	0,00	0,00	0,00	21,96	0,00	10,90	0,00	0,00	0,00	100,44	0,00	0,00	0,00	0,00	0,00	181,00

№ строки	Код ФККО	Вид отходов	Класс опасности	Наличие отходов на начало отчётного года	Образование отходов за отчётный год	Поступление отходов из других хозяйствующих субъектов			Поступление отходов с собственных объектов		Образование после обработки видов отходов за отчётный год	Обработано отходов	Утилизировано отходов			Обезврежено отходов	Передача ТКО региональному оператору	Передача отходов (за исключением ТКО) другим хозяйствующим субъектам										Передача отходов (кроме ТКО) на собственные объекты		Размещение отходов на эксплуатируемых объектах		Наличие отходов на конец отчётного года
													всего	из них				для обработки		для утилизации		для обезвреживания		для хранения		для захоронения						
						всего	из других субъектов РФ	по импорту из других государств	всего	из других субъектов РФ				для повторного применения (рециклинг)	предварительно прошедших обработку			всего	из них в другие субъекты РФ	всего	из них в другие субъекты РФ	всего	из них в другие субъекты РФ	всего	из них в другие субъекты РФ	всего	из них в другие субъекты РФ	хранение	захоронение	
А	Б	В	Г	1	2	3	4	5	6	7	8	9	10	11	12	13	14	15	16	17	18	19	20	21	22	23	24	25	26	27	28	29
418	8 90 000 03 21 4	отходы щебня, загрязненного нефтепродуктами, при ремонте, замене щебеночного покрытия (содержание нефтепродуктов менее 15%)	4	0,00	179,00	0,00	0,00	0,00	179,00	0,00	0,00	0,00	179,00	0,00	0,00	0,00	0,00	0,00	0,00	0,00	0,00	0,00	0,00	0,00	0,00	0,00	0,00	0,00	0,00	0,00	0,00	179,00
419	8 90 011 11 72 5	мусор от строительных и ремонтных работ, содержащий материалы, изделия, отходы которых отнесены к V классу опасности	5	0,00	12,20	0,00	0,00	0,00	0,00	0,00	0,00	0,00	0,00	0,00	0,00	0,00	0,00	0,00	0,00	12,20	0,00	0,00	0,00	0,00	0,00	0,00	0,00	0,00	0,00	0,00	0,00	0,00
420	8 91 110 01 52 3	инструменты лакокрасочные (кисти, валики), загрязненные лакокрасочными материалами (в количестве 5% и более)	3	0,00	0,62	10,00	0,00	0,00	0,00	0,00	0,00	0,00	10,00	0,00	0,00	0,00	0,00	0,00	0,00	0,05	0,00	0,55	0,00	0,00	0,00	0,00	0,00	0,00	0,00	0,00	0,00	0,02
421	8 92 110 01 60 3	обтирочный материал, загрязненный лакокрасочными материалами (в количестве 5% и более)	3	0,00	6,98	230,00	130,00	0,00	0,00	0,00	0,00	0,00	230,00	0,00	0,00	0,01	0,00	0,00	0,00	0,00	0,00	6,97	0,00	0,00	0,00	0,00	0,00	0,00	0,00	0,00	0,00	0,00
422	8 92 110 02 60 4	обтирочный материал, загрязненный лакокрасочными материалами (в количестве менее 5%)	4	0,00	0,03	0,00	0,00	0,00	0,00	0,00	0,00	0,00	0,00	0,00	0,00	0,00	0,00	0,00	0,00	0,03	0,00	0,00	0,00	0,00	0,00	0,00	0,00	0,00	0,00	0,00	0,00	0,00
423	9 11 200 01 39 3	шлам очистки танков нефтеналивных судов	3	0,00	0,17	0,00	0,00	0,00	0,00	0,00	0,00	0,00	0,00	0,00	0,00	0,00	0,00	0,00	0,00	0,17	0,00	0,00	0,00	0,00	0,00	0,00	0,00	0,00	0,00	0,00	0,00	0,00
424	9 11 200 02 39 3	шлам очистки емкостей и трубопроводов от нефти и нефтепродуктов	3	0,24	329,02	212,86	0,00	0,00	0,00	0,00	0,00	0,00	213,29	3,33	0,00	10,82	0,00	0,45	0,00	96,53	0,00	8,81	0,00	0,00	0,00	0,53	0,00	0,00	0,00	0,00	0,00	211,69
425	9 12 102 21 21 4	лом обмуровки паровых котлов	4	0,50	1,50	0,00	0,00	0,00	0,00	0,00	0,00	0,00	0,00	0,00	0,00	0,00	0,00	0,00	0,00	0,00	0,00	0,00	0,00	0,00	0,00	0,00	0,00	2,00	0,00	0,00	0,00	0,00
426	9 12 181 01 21 5	лом шамотного кирпича незагрязненный	5	0,00	113,89	0,00	0,00	0,00	0,00	0,00	0,00	0,00	1,14	0,00	0,00	0,00	0,00	0,00	0,00	1,11	0,00	0,00	0,00	0,00	0,00	70,09	0,00	0,00	0,00	41,55	0,00	41,55
427	9 12 181 11 21 4	лом периклазо-хромитового кирпича незагрязненный	4	0,00	29,24	0,00	0,00	0,00	0,00	0,00	0,00	0,00	0,00	0,00	0,00	0,00	0,00	0,00	0,00	0,00	0,00	0,00	0,00	0,00	0,00	0,00	0,00	0,00	0,00	29,24	0,00	29,24
428	9 12 191 01 21 5	лом огнеупорного мертеля незагрязненный	5	0,00	4,87	0,00	0,00	0,00	0,00	0,00	0,00	0,00	0,00	0,00	0,00	0,00	0,00	0,00	0,00	0,10	0,00	0,00	0,00	0,00	0,00	4,77	0,00	0,00	0,00	0,00	0,00	0,00
429	9 18 302 65 52 4	фильтры воздушные компрессорных установок в стальном корпусе отработанные	4	0,00	0,00	0,00	0,00	0,00	0,00	0,00	0,00	0,00	0,00	0,00	0,00	0,00	0,00	0,00	0,00	0,00	0,00	0,00	0,00	0,00	0,00	0,00	0,00	0,00	0,00	0,00	0,00	0,00
430	9 18 905 11 52 4	фильтры воздушные дизельных двигателей отработанные	4	0,00	0,28	0,00	0,00	0,00	0,00	0,00	0,00	0,00	0,00	0,00	0,00	0,00	0,00	0,00	0,00	0,28	0,00	0,00	0,00	0,00	0,00	0,00	0,00	0,00	0,00	0,00	0,00	0,00
431	9 18 905 21 52 3	фильтры очистки масла дизельных двигателей отработанные	3	0,00	0,90	0,00	0,00	0,00	0,00	0,00	0,00	0,00	0,00	0,00	0,00	0,00	0,00	0,00	0,00	0,90	0,00	0,00	0,00	0,00	0,00	0,00	0,00	0,00	0,00	0,00	0,00	0,00
432	9 18 905 31 52 3	фильтры очистки топлива дизельных двигателей отработанные	3	0,00	0,28	0,00	0,00	0,00	0,00	0,00	0,00	0,00	0,00	0,00	0,00	0,00	0,00	0,00	0,00	0,28	0,00	0,00	0,00	0,00	0,00	0,00	0,00	0,00	0,00	0,00	0,00	0,00
433	9 19 100 01 20 5	остатки и огарки стальных сварочных электродов	5	3,14	46,22	2,98	0,00	0,00	0,00	0,00	0,00	0,00	3,69	0,00	0,01	0,00	0,00	1,15	0,00	29,92	0,21	0,42	0,00	0,00	0,00	3,73	0,00	1,94	0,00	0,40	0,60	10,89
434	9 19 100 02 20 4	шлак сварочный	4	0,00	1,82	0,00	0,00	0,00	0,00	0,00	0,00	0,00	0,00	0,00	0,00	0,00	0,00	0,00	0,00	0,30	0,00	0,10	0,00	0,00	0,00	1,42	0,82	0,00	0,00	0,00	0,00	0,00
435	9 19 201 00 00 0	Отходы песка, загрязненного нефтью или нефтепродуктами	3	0,00	0,30	0,00	0,00	0,00	0,00	0,00	0,00	0,00	0,00	0,00	0,00	0,30	0,00	0,00	0,00	0,00	0,00	0,00	0,00	0,00	0,00	0,00	0,00	0,00	0,00	0,00	0,00	0,00
436	9 19 201 01 39 3	песок, загрязненный нефтью или нефтепродуктами (содержание нефти или нефтепродуктов 15% и более)	3	1,19	459,22	502,89	80,00	0,00	0,00	0,00	0,00	0,00	494,94	100,05	0,00	3,80	0,00	0,00	0,00	27,85	0,00	40,27	0,00	0,00	0,00	1,50	0,00	0,00	0,00	0,00	0,00	394,93
437	9 19 201 02 39 4	песок, загрязненный нефтью или нефтепродуктами (содержание нефти или нефтепродуктов менее 15%)	4	0,20	200,45	167,00	0,00	0,00	0,00	0,00	0,00	0,00	167,17	0,17	0,00	2,41	0,00	0,00	0,00	7,24	0,30	0,30	0,00	0,00	0,00	0,02	0,00	0,00	0,00	0,00	0,00	190,51
438	9 19 203 01 60 3	пенька промасленная (содержание масла 15% и более)	3	0,00	0,14	0,00	0,00	0,00	0,00	0,00	0,00	0,00	0,00	0,00	0,00	0,00	0,00	0,00	0,00	0,13	0,00	0,01	0,00	0,00	0,00	0,00	0,00	0,00	0,00	0,00	0,00	0,00
439	9 19 204 01 60 3	обтирочный материал, загрязненный нефтью или нефтепродуктами (содержание нефти или нефтепродуктов 15% и более)	3	4,46	110,60	102,44	1,00	0,00	0,11	0,00	0,00	0,00	104,12	1,98	0,00	4,32	0,00	0,06	0,00	55,41	0,00	45,42	0,00	0,00	0,00	0,23	0,00	0,00	0,00	0,02	0,00	8,06
440	9 19 204 02 60 4	обтирочный материал, загрязненный нефтью или нефтепродуктами (содержание нефти или нефтепродуктов менее 15%)	4	2,35	58,64	4,32	0,00	0,00	0,10	0,00	0,00	0,00	3,70	1,31	0,00	11,85	0,00	0,20	0,00	37,37	1,90	5,63	0,00	0,00	0,00	3,59	0,00	0,00	0,00	0,00	0,00	3,07
441	9 19 204 02 60 4	обтирочный материал, загрязнённый нефтью или нефтепродуктами (содержание нефти или нефтепродуктов менее 15%)	4	0,00	0,02	0,00	-	0,00	-	-	-	0,00	0,00	0,00	0,00	0,00	0,00	0,00	-	0,02	-	0,00	-	0,00	-	0,00	-	-	-	0,00	0,00	0,00
442	9 19 204 11 60 3	обтирочный материал, загрязненный растворителями на основе ароматических углеводородов (содержание растворителей 15% и более)	3	0,00	0,14	2,50	0,00	0,00	0,00	0,00	0,00	0,00	0,00	0,00	0,00	2,50	0,00	0,00	0,00	0,14	0,00	0,00	0,00	0,00	0,00	0,00	0,00	0,00	0,00	0,00	0,00	0,00
443	9 19 205 01 39 3	опилки и стружка древесные, загрязненные нефтью или нефтепродуктами (содержание нефти или нефтепродуктов 15% и более)	3	0,05	49,63	51,70	25,00	0,00	0,20	0,00	0,00	0,00	61,76	59,36	0,00	2,80	0,00	0,00	0,00	19,71	0,00	11,74	0,00	0,00	0,00	0,16	0,00	0,00	0,00	0,00	0,02	5,40

№ строки	Код ФККО	Вид отходов	Класс опасности	Наличие отходов на начало отчётного года	Образование отходов за отчётный год	Поступление отходов из других хозяйствующих субъектов			Поступление отходов с собственных объектов		Образование после обработки и других видов отходов за отчётный год	Обработано отходов	Утилизировано отходов			Обезврежено отходов	Передача ТКО региональному оператору	Передача отходов (за исключением ТКО) другим хозяйствующим субъектам										Передача отходов (кроме ТКО) на собственные объекты		Размещение отходов на эксплуатируемых объектах		Наличие отходов на конец отчётного года
													всего	из них				для обработки		для утилизации		для обезвреживания		для хранения		для захоронения						
						всего	из других субъектов РФ	по импорту из других государств	всего	из других субъектов РФ				для повторного применения (рециклинг)	предварительно прошедших обработку			всего	из них в другие субъекты РФ	всего	из них в другие субъекты РФ	всего	из них в другие субъекты РФ	всего	из них в другие субъекты РФ	всего	из них в другие субъекты РФ	всего	из них в другие субъекты РФ	хранение	захоронение	
А	Б	В	Г	1	2	3	4	5	6	7	8	9	10	11	12	13	14	15	16	17	18	19	20	21	22	23	24	25	26	27	28	29
444	9 19 205 02 39 4	опилки и стружка древесные, загрязненные нефтью или нефтепродуктами (содержание нефти или нефтепродуктов менее 15%)	4	0,05	10,83	26,30	10,00	0,00	0,00	0,00	0,00	0,00	25,22	0,02	0,00	7,39	0,00	0,00	0,00	4,57	0,00	0,00	0,00	0,00	0,00	0,00	0,00	0,00	0,00	0,00	0,00	0,00
445	9 19 521 12 39 3	отходы (осадок) мойки деталей и/или агрегатов, содержащие нефтепродукты в количестве 15% и более	3	0,00	0,00	0,00	0,00	0,00	0,00	0,00	0,00	0,00	0,00	0,00	0,00	0,00	0,00	0,00	0,00	0,00	0,00	0,00	0,00	0,00	0,00	0,00	0,00	0,00	0,00	0,00	0,00	0,00
446	9 20 110 00 00 0	Отходы аккумуляторов свинцово-кислотных	2	0,00	0,48	0,00	0,00	0,00	0,00	0,00	0,00	0,00	0,00	0,00	0,00	0,00	0,00	0,00	0,00	0,00	0,00	0,00	0,00	0,00	0,00	0,00	0,00	0,00	0,00	0,00	0,00	0,48
447	9 20 110 01 53 2	аккумуляторы свинцовые отработанные неповрежденные, с электролитом	2	6,18	143,06	252,85	0,00	0,00	0,50	0,00	0,00	0,00	6,08	0,00	0,00	1,55	0,00	15,98	0,00	346,45	192,38	10,28	0,00	0,00	0,00	0,00	0,00	0,00	0,00	0,20	0,00	22,25
448	9 20 110 02 52 3	аккумуляторы свинцовые отработанные в сборе, без электролита	3	0,62	3,38	67 005,09	0,00	0,00	0,00	0,00	0,00	0,00	0,05	0,00	0,00	0,00	0,00	0,62	0,00	62 442,01	62 380,58	1,10	0,00	0,00	0,00	0,00	0,00	0,00	0,00	0,00	0,00	4 565,31
449	9 20 120 01 53 2	аккумуляторы никель-кадмиевые отработанные неповрежденные, с электролитом	2	0,00	0,87	0,00	0,00	0,00	0,00	0,00	0,00	0,00	0,00	0,00	0,00	0,00	0,00	0,50	0,00	0,37	0,00	0,00	0,00	0,00	0,00	0,00	0,00	0,00	0,00	0,00	0,00	0,00
450	9 20 120 02 52 3	аккумуляторы никель-кадмиевые отработанные в сборе, без электролита	3	0,00	0,01	0,00	0,00	0,00	0,00	0,00	0,00	0,00	0,00	0,00	0,00	0,00	0,00	0,00	0,00	0,01	0,00	0,00	0,00	0,00	0,00	0,00	0,00	0,00	0,00	0,00	0,00	0,00
451	9 20 130 01 53 2	аккумуляторы никель-железные отработанные неповрежденные, с электролитом	2	0,00	3,01	0,60	0,60	0,00	0,00	0,00	0,00	0,00	0,60	0,00	0,00	0,00	0,00	0,00	0,00	0,00	0,00	3,01	0,00	0,00	0,00	0,00	0,00	0,00	0,00	0,00	0,00	0,00
452	9 20 210 01 10 2	кислота аккумуляторная серная отработанная	2	0,00	1,57	1,45	0,00	0,00	0,00	0,00	0,00	0,00	0,00	0,00	0,00	0,05	0,00	0,00	0,00	1,53	1,45	0,00	0,00	0,00	0,00	0,00	0,00	0,00	0,00	0,00	0,00	1,45
453	9 20 310 01 52 5	тормозные колодки отработанные без накладок асбестовых	5	17,95	223,54	2,71	0,00	0,00	0,42	0,00	0,00	0,00	2,84	0,07	0,00	0,00	0,00	166,06	0,00	50,07	1,60	0,02	0,00	0,00	0,00	10,13	1,26	0,00	0,00	0,00	2,64	12,85
454	9 20 310 02 52 4	тормозные колодки отработанные с остатками накладок асбестовых	4	0,00	8,21	0,00	0,00	0,00	0,00	0,00	0,00	0,00	0,00	0,00	0,00	0,00	0,00	0,00	0,00	7,12	0,00	0,00	0,00	0,00	0,00	1,09	0,56	0,00	0,00	0,00	0,00	0,00
455	9 20 311 03 52 4	тормозные колодки с остатками накладок, не содержащих асбест, отработанные	4	0,00	0,00	0,00	0,00	0,00	0,00	0,00	0,00	0,00	0,00	0,00	0,00	0,00	0,00	0,00	0,00	0,00	0,00	0,00	0,00	0,00	0,00	0,00	0,00	0,00	0,00	0,00	0,00	0,00
456	9 21 110 01 50 4	шины пневматические автомобильные отработанные	4	126,02	750,45	380,00	0,00	0,00	0,00	0,00	0,00	0,00	380,50	380,00	0,00	2,30	0,00	0,75	0,00	703,87	0,00	47,36	0,00	0,00	0,00	0,00	0,00	0,00	0,00	45,70	0,00	121,68
457	9 21 120 01 50 4	камеры пневматических шин автомобильных отработанные	4	0,10	0,42	0,00	0,00	0,00	0,00	0,00	0,00	0,00	0,00	0,00	0,00	0,00	0,00	0,10	0,00	0,22	0,00	0,00	0,00	0,00	0,00	0,00	0,00	0,00	0,00	0,00	0,00	0,20
458	9 21 130 01 50 4	покрышки пневматических шин с тканевым кордом отработанные	4	1,82	40,61	0,00	0,00	0,00	0,00	0,00	0,00	0,00	0,00	0,00	0,00	0,00	0,00	6,26	3,06	31,53	0,00	0,32	0,00	0,00	0,00	2,40	0,00	0,00	0,00	0,00	0,00	1,92
459	9 21 130 02 50 4	покрышки пневматических шин с металлическим кордом отработанные	4	274,41	10 615,00	1 753,20	0,00	0,00	0,00	0,00	0,00	0,00	1 860,70	107,00	0,00	0,00	0,00	7,43	0,00	8 888,35	0,00	0,40	0,00	0,00	0,00	0,00	0,00	0,00	0,00	0,00	82,40	1 803,33
460	9 21 210 01 31 3	отходы антифризов на основе этиленгликоля	3	0,00	0,60	0,00	0,00	0,00	0,00	0,00	0,00	0,00	0,00	0,00	0,00	0,00	0,00	0,00	0,00	0,59	0,00	0,00	0,00	0,00	0,00	0,00	0,00	0,00	0,00	0,00	0,00	0,01
461	9 21 221 11 31 3	тормозная жидкость на основе минеральных масел отработанная	3	0,00	1,40	0,00	0,00	0,00	0,00	0,00	0,00	0,00	0,00	0,00	0,00	0,00	0,00	0,00	0,00	1,40	0,00	0,00	0,00	0,00	0,00	0,00	0,00	0,00	0,00	0,00	0,00	0,00
462	9 21 301 01 52 4	фильтры воздушные автотранспортных средств отработанные	4	7,78	9,26	2,00	0,00	0,00	0,01	0,00	0,00	0,00	2,27	0,20	0,00	0,19	0,00	0,30	0,00	5,68	0,00	0,00	0,00	0,00	0,00	1,02	0,00	6,88	0,00	0,00	0,10	2,61
463	9 21 302 01 52 3	фильтры очистки масла автотранспортных средств отработанные	3	8,43	105,93	27,10	10,00	0,00	0,10	0,00	0,00	0,00	27,87	1,33	0,00	3,40	0,00	37,01	0,00	52,54	0,00	13,63	0,00	0,00	0,00	0,00	0,00	0,00	0,00	0,16	0,00	7,11
464	9 21 303 01 52 3	фильтры очистки топлива автотранспортных средств отработанные	3	6,50	16,63	13,10	0,00	0,00	0,05	0,00	0,00	0,00	13,20	0,05	0,00	0,07	0,00	0,01	0,00	9,18	0,00	9,54	0,00	0,00	0,00	0,00	0,00	0,00	0,00	0,14	0,00	4,27
465	9 21 305 11 52 4	фильтры очистки выхлопных газов автотранспортных средств отработанные	4	0,00	0,00	0,00	0,00	0,00	0,00	0,00	0,00	0,00	0,00	0,00	0,00	0,00	0,00	0,00	0,00	0,00	0,00	0,00	0,00	0,00	0,00	0,00	0,00	0,00	0,00	0,00	0,00	0,00
466	9 21 524 13 70 4	детали автомобильные из разнородных пластмасс в смеси, в том числе галогенсодержащих, загрязненные нефтепродуктами (содержание нефтепродуктов менее 15%)	4	0,00	0,02	0,00	0,00	0,00	0,00	0,00	0,00	0,00	0,00	0,00	0,00	0,00	0,00	0,00	0,00	0,02	0,00	0,00	0,00	0,00	0,00	0,00	0,00	0,00	0,00	0,00	0,00	0,00
467	9 21 525 31 70 3	детали автомобильные преимущественно из свинца, меди и алюминия в смеси, утратившие потребительские свойства	3	0,00	0,00	0,67	0,00	0,00	0,00	0,00	0,00	0,00	0,67	0,00	0,00	0,00	0,00	0,00	0,00	0,00	0,00	0,00	0,00	0,00	0,00	0,00	0,00	0,00	0,00	0,00	0,00	0,00
468	9 21 751 12 39 5	осадок сточных вод мойки автомобильного транспорта практически неопасный	5	0,00	26,86	0,00	0,00	0,00	0,00	0,00	0,00	0,00	0,00	0,00	0,00	0,00	0,00	0,00	0,00	0,00	0,00	0,00	0,00	0,00	0,00	0,00	0,00	0,00	0,00	0,00	26,86	0,00
469	9 22 221 02 52 4	фильтры воздушные двигателей железнодорожного подвижного состава отработанные	4	0,00	0,88	0,00	0,00	0,00	0,00	0,00	0,00	0,00	0,00	0,00	0,00	0,00	0,00	0,00	0,00	0,00	0,00	0,00	0,00	0,00	0,00	0,88	0,00	0,00	0,00	0,00	0,00	0,00
470	9 22 221 05 52 3	фильтры очистки масла двигателей железнодорожного подвижного состава отработанные	3	0,00	7,26	0,00	0,00	0,00	0,00	0,00	0,00	0,00	0,00	0,00	0,00	0,00	0,00	0,00	0,00	0,00	0,00	7,26	0,00	0,00	0,00	0,00	0,00	0,00	0,00	0,00	0,00	0,00

№ строки	Код ФККО	Вид отходов	Класс опасности	Наличие отходов на начало отчётного года	Образование отходов за отчётный год	Поступление отходов из других хозяйствующих субъектов			Поступление отходов с собственных объектов		Образование после обработки и других видов отходов за отчётный год	Обработано отходов	Утилизировано отходов			Обезврежено отходов	Передача ТКО региональному оператору	Передача отходов (за исключением ТКО) другим хозяйствующим субъектам										Передача отходов (кроме ТКО) на собственные объекты		Размещение отходов на эксплуатируемых объектах		Наличие отходов на конец отчётного года
													всего	из них				для обработки		для утилизации		для обезвреживания		для хранения		для захоронения				хранение	захоронение	
						всего	из других субъектов РФ	по импорту из других государств	всего	из других субъектов РФ				для повторного применения (рециклинг)	предварительно прошедших обработку			всего	из них в другие субъекты РФ	всего	из них в другие субъекты РФ	всего	из них в другие субъекты РФ	всего	из них в другие субъекты РФ	всего	из них в другие субъекты РФ				
А	Б	В	Г	1	2	3	4	5	6	7	8	9	10	11	12	13	14	15	16	17	18	19	20	21	22	23	24	25	26	27	28	29
471	9 22 221 07 52 3	фильтры очистки топлива двигателей железнодорожного подвижного состава отработанные	3	0,00	6,60	0,00	0,00	0,00	0,00	0,00	0,00	0,00	0,00	0,00	0,00	0,00	0,00	0,00	0,00	0,00	0,00	6,60	0,00	0,00	0,00	0,00	0,00	0,00	0,00	0,00	0,00	0,00
472	9 22 237 11 39 3	отходы буксола при ремонте и обслуживании железнодорожного транспорта	3	0,00	4,00	100,00	50,00	0,00	0,00	0,00	0,00	0,00	100,00	100,00	0,00	0,00	0,00	0,00	0,00	4,00	0,00	0,00	0,00	0,00	0,00	0,00	0,00	0,00	0,00	0,00	0,00	0,00
473	9 22 783 11 39 4	осадок механической очистки сточных вод при мойке деталей и агрегатов железнодорожного подвижного состава	4	0,00	0,00	0,00	0,00	0,00	0,00	0,00	0,00	0,00	0,00	0,00	0,00	0,00	0,00	0,00	0,00	0,00	0,00	0,00	0,00	0,00	0,00	0,00	0,00	0,00	0,00	0,00	0,00	0,00
474	9 23 274 11 31 4	жидкие отходы при промывке кессон-баков от остатков топлива (содержание нефтепродуктов менее 15%)	4	0,00	0,00	0,00	0,00	0,00	0,00	0,00	0,00	0,00	0,00	0,00	0,00	0,00	0,00	0,00	0,00	0,00	0,00	0,00	0,00	0,00	0,00	0,00	0,00	0,00	0,00	0,00	0,00	0,00
475	9 29 521 11 52 4	отходы искусственной кожи при замене обивки сидений транспортных средств	4	0,00	0,10	0,00	0,00	0,00	0,00	0,00	0,00	0,00	0,00	0,00	0,00	0,00	0,00	0,00	0,00	0,10	0,00	0,00	0,00	0,00	0,00	0,00	0,00	0,00	0,00	0,00	0,00	0,00
476	9 31 100 01 39 3	грунт, загрязненный нефтью или нефтепродуктами (содержание нефти или нефтепродуктов 15% и более)	3	0,08	1 503,74	1 553,00	75,00	0,00	0,00	0,00	0,00	0,00	1 553,00	100,00	0,00	0,00	0,00	0,00	0,00	8,13	0,00	42,60	0,00	0,00	0,00	0,00	0,00	0,00	0,00	0,01	0,00	1 453,09
477	9 31 100 03 39 4	грунт, загрязненный нефтью или нефтепродуктами (содержание нефти или нефтепродуктов менее 15%)	4	0,00	2 220,30	2 200,00	0,00	0,00	0,00	0,00	0,00	0,00	2 200,00	0,00	0,00	0,00	0,00	0,00	0,00	20,10	0,00	0,00	0,00	0,00	0,00	0,20	0,00	0,00	0,00	0,00	0,00	2 200,00
478	9 48 101 01 39 4	грунт отработанный при лабораторных исследованиях, содержащий остатки химических реагентов	4	0,00	142,50	0,00	0,00	0,00	0,00	0,00	0,00	0,00	142,50	142,50	0,00	0,00	0,00	0,00	0,00	0,00	0,00	0,00	0,00	0,00	0,00	0,00	0,00	0,00	0,00	0,00	0,00	0,00
479	9 64 122 01 39 5	осадок нейтрализации серной кислоты природным известняком	5	0,00	1,30	1,30	0,00	0,00	0,00	0,00	0,00	0,00	0,00	0,00	0,00	0,00	0,00	0,00	0,00	0,00	0,00	0,00	0,00	0,00	0,00	1,30	1,30	0,00	0,00	0,00	0,00	1,30

ПРИЛОЖЕНИЕ А3
к территориальной схеме обращения
с отходами Забайкальского края

Данные о количестве образованных, обработанных, утилизированных, обезвреженных и размещённых отходов I – V класса опасности на территории Забайкальского края в 2019 - 2020 гг. (по данным статистической отчетности за 2020 год), тонн

Раздел II. Сведения об образовании, обработке, утилизации, обезвреживании, размещении отходов производства и потребления, представляемые региональными операторами, осуществляющими деятельность с твёрдыми коммунальными отходами

№ строки	Код ФККО	Вид отходов	Наличие ТКО на начало отчётного года	Образование ТКО за отчётный год	Поступление ТКО к региональному оператору от других хозяйствующих субъектов, населения и субъектов РФ			Образование ТКО после обработки за отчётный год (отходы после обработки ТКО)				Обработано ТКО		Утилизировано ТКО			Обезврежено ТКО	Передача ТКО региональным оператором другим операторам		Передача ТКО региональным оператором другим операторам (передача отходов после обработки ТКО другим операторам)								Хранение отходов после обработки ТКО	Захоронение ТКО на эксплуатируемых объектах за отчетный год		Наличие ТКО на конец отчётного года
					всего ТКО	из графы 3		всего ТКО	из графы 6			всего ТКО	из них ТКО, образованных в жилых помещениях	всего ТКО	из графы 12			для обработки		для утилизации		из них энергетическая		для обезвреживания		для захоронения			всего ТКО	из них ТКО, образованных в жилых помещениях	
						ТКО, образованных в жилых помещениях в субъекте РФ	ТКО, образованных в других субъектах РФ (по соглашению)		на объектах обработки регионального оператора	на объектах оператора, осуществляющего обработку ТКО, передающего их после обработки РО	на объектах оператора, осуществляющего обработку ТКО, не передающего их после обработки РО				для повторного применения (рециклинг)	энергетическая утилизация		всего ТКО	из них в другие субъекты РФ	всего ТКО	из них в другие субъекты РФ	всего ТКО	из них в другие субъекты РФ	всего ТКО	из них в другие субъекты РФ	всего ТКО	из них в другие субъекты РФ				
А	Б	В	1	2	3	4	5	6	7	8	9	10	11	12	13	14	15	16	17	18	19	20	21	22	23	24	25	26	27	28	29
			3,30	358,03	364 591,78	342 404,57	0,00	1,56	0,56	1,00	0,00	22,19	0,00	4,90	0,00	0,00	0,00	0,13	0,00	40,13	0,00	0,00	0,00	0,00	0,00	364 592,50	364 591,85	0,00	282,00	71,70	12,82
1	7 30 000 00 00 0	Отходы коммунальные, подобные коммунальным на производстве и при предоставлении услуг населению	0,00	0,00	0,00	0,00	0,00	0,00	0,00	0,00	0,00	0,00	0,00	0,00	0,00	0,00	0,00	0,00	0,00	0,00	0,00	0,00	0,00	0,00	0,00	0,00	0,00	0,00	0,00	0,00	0,00
2	7 31 110 01 72 4	отходы из жилищ несортированные (исключая крупногабаритные)	0,00	162,40	157 783,92	157 783,92	0,00	0,00	0,00	0,00	0,00	0,00	0,00	0,00	0,00	0,00	0,00	0,00	0,00	0,00	0,00	0,00	0,00	0,00	0,00	157 783,92	157 783,92	0,00	155,40	71,70	7,00
3	7 31 110 02 21 5	отходы из жилищ крупногабаритные	0,00	0,00	45 081,12	45 081,12	0,00	0,00	0,00	0,00	0,00	0,00	0,00	0,00	0,00	0,00	0,00	0,00	0,00	0,00	0,00	0,00	0,00	0,00	0,00	45 081,12	45 081,12	0,00	0,00	0,00	0,00
4	7 31 200 01 72 4	мусор и смет уличный	0,00	18,93	44 589,97	22 540,56	0,00	0,00	0,00	0,00	0,00	18,80	0,00	0,00	0,00	0,00	0,00	0,13	0,00	0,13	0,00	0,00	0,00	0,00	0,00	44 589,84	44 589,84	0,00	0,00	0,00	0,00
5	7 31 200 02 72 5	мусор и смет от уборки парков, скверов, зон массового отдыха, набережных, пляжей и других объектов благоустройства	0,00	0,00	137,81	0,00	0,00	0,00	0,00	0,00	0,00	0,00	0,00	0,00	0,00	0,00	0,00	0,00	0,00	0,00	0,00	0,00	0,00	0,00	0,00	137,81	137,81	0,00	0,00	0,00	0,00
6	7 31 200 03 72 5	отходы от уборки территорий кладбищ, колумбариев	0,00	0,00	137,81	137,81	0,00	0,00	0,00	0,00	0,00	0,00	0,00	0,00	0,00	0,00	0,00	0,00	0,00	0,00	0,00	0,00	0,00	0,00	0,00	137,81	137,81	0,00	0,00	0,00	0,00
7	7 31 205 11 72 4	отходы от уборки прибордюрной зоны автомобильных дорог	0,00	0,00	1 378,08	1 378,08	0,00	0,00	0,00	0,00	0,00	0,00	0,00	0,00	0,00	0,00	0,00	0,00	0,00	0,00	0,00	0,00	0,00	0,00	0,00	1 378,08	1 378,08	0,00	0,00	0,00	0,00
8	7 31 211 01 72 4	отходы с решеток станции снеготаяния	0,00	0,00	137,81	137,81	0,00	0,00	0,00	0,00	0,00	0,00	0,00	0,00	0,00	0,00	0,00	0,00	0,00	0,00	0,00	0,00	0,00	0,00	0,00	137,81	137,81	0,00	0,00	0,00	0,00
9	7 31 211 11 39 4	осадки очистки оборудования для снеготаяния с преимущественным содержанием диоксида кремния	0,00	0,00	137,81	137,81	0,00	0,00	0,00	0,00	0,00	0,00	0,00	0,00	0,00	0,00	0,00	0,00	0,00	0,00	0,00	0,00	0,00	0,00	0,00	137,81	137,81	0,00	0,00	0,00	0,00
10	7 31 211 62 20 5	отходы снеготаяния с применением снеготаявильного оборудования, обезвоженные методом естественной сушки, практически неопасные	0,00	0,00	137,81	137,81	0,00	0,00	0,00	0,00	0,00	0,00	0,00	0,00	0,00	0,00	0,00	0,00	0,00	0,00	0,00	0,00	0,00	0,00	0,00	137,81	137,81	0,00	0,00	0,00	0,00
11	7 31 300 01 20 5	растительные отходы при уходе за газонами, цветниками	0,00	0,00	1 378,08	1 378,08	0,00	0,00	0,00	0,00	0,00	0,00	0,00	0,00	0,00	0,00	0,00	0,00	0,00	0,00	0,00	0,00	0,00	0,00	0,00	1 378,08	1 378,08	0,00	0,00	0,00	0,00
12	7 31 300 02 20 5	растительные отходы при уходе за древесно-кустарниковыми посадками	0,00	0,00	2 756,16	2 756,16	0,00	0,00	0,00	0,00	0,00	0,00	0,00	0,00	0,00	0,00	0,00	0,00	0,00	0,00	0,00	0,00	0,00	0,00	0,00	2 756,16	2 756,16	0,00	0,00	0,00	0,00
13	7 33 100 01 72 4	мусор от офисных и бытовых помещений организаций несортированный (исключая крупногабаритный)	3,30	175,70	110 935,43	110 935,43	0,00	0,56	0,56	0,00	0,00	3,39	0,00	4,90	0,00	0,00	0,00	0,00	0,00	39,60	0,00	0,00	0,00	0,00	0,00	110 936,08	110 935,43	0,00	126,60	0,00	4,42
14	7 33 100 02 72 5	мусор от офисных и бытовых помещений организаций практически неопасный	0,00	1,00	0,00	0,00	0,00	0,00	0,00	0,00	0,00	0,00	0,00	0,00	0,00	0,00	0,00	0,00	0,00	0,40	0,00	0,00	0,00	0,00	0,00	0,20	0,20	0,00	0,00	0,00	0,40
15	7 37 100 01 72 5	отходы (мусор) от уборки территории и помещений учебно-воспитательных учреждений	0,00	0,00	0,00	0,00	0,00	1,00	0,00	1,00	0,00	0,00	0,00	0,00	0,00	0,00	0,00	0,00	0,00	0,00	0,00	0,00	0,00	0,00	0,00	0,00	0,00	0,00	0,00	0,00	1,00

ПРИЛОЖЕНИЕ А4
к территориальной схеме обращения с отходами
Забайкальского края

Прогноз образования отходов производства и потребления, за исключением ТКО (тонн)

Наименование основного вида отходов/класс опасности	Год									
	2022	2023	2024	2025	2026	2027	2028	2029	2030	2031
Отходы сельского, лесного хозяйства, рыбоводства и рыболовства										
I класс	0,00	0,00	0,00	0,00	0,00	0,00	0,00	0,00	0,00	0,00
II класс	0,00	0,00	0,00	0,00	0,00	0,00	0,00	0,00	0,00	0,00
III класс	5 049,57	5 105,12	5 140,86	5 187,12	5 233,81	5 286,15	5 339,01	5 392,40	5 451,71	5 511,68
IV класс	6 056,47	6 123,09	6 165,95	6 221,45	6 277,44	6 340,21	6 403,62	6 467,65	6 538,80	6 610,72
V класс	2 646,46	2 675,57	2 694,30	2 718,55	2 743,01	2 770,44	2 798,15	2 826,13	2 857,22	2 888,65
Отходы добычи полезных ископаемых										
I класс	0,00	0,00	0,00	0,00	0,00	0,00	0,00	0,00	0,00	0,00
II класс	0,00	0,00	0,00	0,00	0,00	0,00	0,00	0,00	0,00	0,00
III класс	0,00	0,00	0,00	0,00	0,00	0,00	0,00	0,00	0,00	0,00
IV класс	4,99	5,29	5,62	5,90	6,18	6,49	6,82	7,18	7,51	7,87
V класс	331 326 344,45	351 537 251,47	373 684 098,31	392 368 303,22	410 809 613,47	431 350 094,15	453 348 948,95	476 923 094,30	499 338 479,73	522 807 388,27
Отходы обрабатывающих производств										
I класс	0,00	0,00	0,00	0,00	0,00	0,00	0,00	0,00	0,00	0,00
II класс	0,00	0,00	0,00	0,00	0,00	0,00	0,00	0,00	0,00	0,00
III класс	0,00	0,00	0,00	0,00	0,00	0,00	0,00	0,00	0,00	0,00
IV класс	1 045,21	1 108,97	1 178,83	1 237,77	1 295,95	1 360,75	1 430,14	1 504,51	1 575,22	1 649,26
V класс	11 919,05	12 646,12	13 442,82	14 114,96	14 778,37	15 517,29	16 308,67	17 156,72	17 963,08	18 807,35
Отходы потребления, производственные и непроизводственные; материалы, изделия утратившие потребительские свойства										
I класс	23,55	23,40	23,24	23,08	22,92	22,76	22,61	22,47	22,34	22,21
II класс	47,20	46,89	46,57	46,25	45,93	45,61	45,31	45,03	44,76	44,50
III класс	2 337,06	2 321,81	2 305,90	2 289,99	2 274,07	2 258,61	2 243,82	2 229,70	2 216,25	2 203,70
IV класс	135,90	135,01	134,08	133,16	132,23	131,33	130,47	129,65	128,87	128,14
V класс	66 197,41	65 765,70	65 314,95	64 864,19	64 413,44	63 975,38	63 556,37	63 156,40	62 775,49	62 419,96

Наименование основного вида отходов/класс опасности	Год									
	2022	2023	2024	2025	2026	2027	2028	2029	2030	2031
Отходы обеспечения электроэнергией, газом и паром										
I класс	0,00	0,00	0,00	0,00	0,00	0,00	0,00	0,00	0,00	0,00
II класс	0,00	0,00	0,00	0,00	0,00	0,00	0,00	0,00	0,00	0,00
III класс	0,00	0,00	0,00	0,00	0,00	0,00	0,00	0,00	0,00	0,00
IV класс	17 125,63	17 013,95	16 897,33	16 780,72	16 664,11	16 550,78	16 442,38	16 338,91	16 240,36	16 148,39
V класс	705 518,49	700 917,43	696 113,39	691 309,34	686 505,29	681 836,57	677 370,83	673 108,08	669 048,32	665 259,22
Отходы при водоснабжении, водоотведении, деятельности по сбору, обработке, утилизации, обезвреживанию, размещению отходов										
I класс	0,00	0,00	0,00	0,00	0,00	0,00	0,00	0,00	0,00	0,00
II класс	0,00	0,00	0,00	0,00	0,00	0,00	0,00	0,00	0,00	0,00
III класс	7,36	7,31	7,26	7,21	7,16	7,11	7,06	7,02	6,98	6,94
IV класс	17 465,91	17 352,01	17 233,08	17 114,15	16 995,22	16 879,64	16 769,09	16 663,56	16 563,05	16 469,25
V класс	20 253,20	20 121,11	19 983,20	19 845,30	19 707,39	19 573,36	19 445,17	19 322,80	19 206,25	19 097,48
Отходы строительства и ремонта										
I класс	0,00	0,00	0,00	0,00	0,00	0,00	0,00	0,00	0,00	0,00
II класс	0,00	0,00	0,00	0,00	0,00	0,00	0,00	0,00	0,00	0,00
III класс	11 117,58	12 101,76	13 122,39	13 851,41	14 762,69	15 309,45	16 038,48	16 767,50	17 678,78	17 678,78
IV класс	4 197,35	4 568,92	4 954,25	5 229,48	5 573,53	5 779,95	6 055,19	6 330,43	6 674,47	6 674,47
V класс	7 638 189,55	8 314 357,14	9 015 567,99	9 516 432,88	10 142 513,99	10 518 162,65	11 019 027,54	11 519 892,43	12 145 973,54	12 145 973,54
Отходы при выполнении прочих видов деятельности										
I класс	0,00	0,00	0,00	0,00	0,00	0,00	0,00	0,00	0,00	0,00
II класс	117,59	116,82	115,22	115,22	114,42	113,64	112,90	112,19	111,51	110,88
III класс	1 464,61	1 455,06	1 435,11	1 435,11	1 425,14	1 415,45	1 406,18	1 397,33	1 388,90	1 381,03
IV класс	7 415,91	7 367,54	7 266,55	7 266,55	7 216,05	7 166,98	7 120,04	7 075,23	7 032,56	6 992,73
V класс	387,98	385,45	380,16	380,16	377,52	374,95	372,50	370,15	367,92	365,84

ПРИЛОЖЕНИЕ А5
к территориальной схеме обращения с отходами
Забайкальского края

Реестр мест накопления ТКО по данным органов местного самоуправления

№п/п	Данные о нахождении мест (площадок) накопления твёрдых коммунальных отходов							Данные о собственниках мест (площадок) накопления твёрдых коммунальных отходов				Организация (ИП), оказывающая услуги по сбору и транспортированию ТКО		Данные о технических характеристиках мест (площадок) накопления твёрдых коммунальных отходов					Контейнеры для несортированных отходов			Статус (существующая/ планируемая)	Совместное использование с другими МКД	Адреса строений, которые совместно пользуются контейнерной площадкой
	муниципальное образование	населённый пункт	улица	дом	корпус/ строение	широта	долгота	организационно-правовая форма балансодержателя (юридическое лицо - ЮЛ, индивидуальный предприниматель - ИП, физическое лицо - ФЛ)	для ЮЛ - Полное наименование организации для ИП - Фамилия, Имя, Отчество для ФЛ - Фамилия, Имя, Отчество	ИНН	ОГРН	наименование	ИНН	номер контейнерной площадки	площадь,	тип подстилающей поверхности	вид площадки	материал ограждения	кол-во	ёмкость (отдельного контейнера)	материал контейнера			
1	Городской округ «Город Чита»	г. Чита	1 мкр.	1, 2	-	52.024088	113.497707	н/д	н/д	н/д	н/д	-	-	б/н	10 2.52/3.92	ж/б плита, жби (блок)	-	-	1	0,75	-	существующая	н/д	1 мкр. 1, 2
2	Городской округ «Город Чита»	г. Чита	1 мкр.	3	-	52.080777	113.383433	н/д	н/д	н/д	н/д	-	-	б/н	10 2.52/3.92	ж/б плита, жби (блок)	-	-	2	1,1	-	существующая	н/д	-
3	Городской округ «Город Чита»	г. Чита	1 мкр.	8, 6, 7, 9	-	52.022769	113.491823	ЮЛ	АО «Забайкалспецтранс»	7536105600	1097536007040	-	-	б/н	18 2.52/7.0 2 площ по 4 конт	асфальт профлист крыша	-	-	6	1,1	-	существующая	н/д	1 мкр. 6, 7, 9 1 мкр, д. 8
4	Городской округ «Город Чита»	г. Чита	1 мкр.	11, 12	-	52.02385	113.490207	ЮЛ	АО «Забайкалспецтранс»	7536105600	1097536007040	-	-	б/н	6	асфальт	-	-	3	1,1	-	существующая	н/д	1 мкр д. 11 1 мкр д. 13 1 мкр д. 14 1 мкр д. 10 1 мкр д. 12 1 мкр 15
5	Городской округ «Город Чита»	г. Чита	1 мкр.	25, 26	-	52.025285	113.493234	ЮЛ	АО «Забайкалспецтранс»	7536105600	1097536007040	-	-	б/н	6	асфальт	-	-	2	1,1	-	существующая	н/д	1 мкр. 25 1 мкр. 26 1 мкр., д. 22
6	Городской округ «Город Чита»	г. Чита	1 мкр.	29, 32	-	52.024116	113.496495	ЮЛ	АО «Забайкалспецтранс»	7536105600	1097536007040	-	-	б/н	10	асфальт	-	-	4	1,1	-	существующая	н/д	1 мкр, 27 1 мкр, 28 1 мкр, 29 1 мкр, 30 1 мкр, 31 1 мкр, 32
7	Городской округ «Город Чита»	г. Чита	1 мкр.	40	-	52.02585	113.489694	ЮЛ	АО «Забайкалспецтранс»	7536105600	1097536007040	-	-	б/н	12	асфальт	-	-	6	1,1	-	существующая	н/д	1 мкр, 18 1 мкр, 19а 1 мкр, 21 1 мкр, 23 1 мкр, 40
8	Городской округ «Город Чита»	г. Чита	1 мкр.	5, 35	-	52.022087	113.494968	ЮЛ	АО «Забайкалспецтранс»	7536105600	1097536007040	-	-	б/н	10	асфальт	-	-	7	1,1	-	существующая	н/д	1 мкр д 4 1 мкр д 5 1 мкр д. 35 1 мкр д 36
9	Городской округ «Город Чита»	г. Чита	1 мкр.	рядом с домом 33	-	52.087711	113.422285	ЮЛ	УК ООО "Энергострой"	7536080628	1077536006041	-	-	б/н	4	асфальт	-	-	1	1,1 Бункер	-	существующая	да	МКД 1 мкр., дом 9 (ЖЭУ № 16) МКД 1 мкр., дом 6 (ЖЭУ № 16)
10	Городской округ «Город Чита»	г. Чита	1 мкр.	рядом с домом 34	-	52.087711	113.422285	ЮЛ	УК ООО "Энергострой"	7536080628	1077536006041	-	-	б/н	6	бетон	-	-	1	0,75	-	существующая	н/д	-
11	Городской округ «Город Чита»	г. Чита	1 мкр.	16	-	52.024404	113.491015	ЮЛ	Администрация городского округа «Город Чита»	7536031229	1027501183467	-	-	б/н	9,5	бетон профлист крыша	-	-	1	1,1	-	существующая	н/д	-
12	Городской округ «Город Чита»	г. Чита	1 мкр.	12	-	52.0239	113.488823	ЮЛ	Администрация городского округа «Город Чита»	7536031229	1027501183467	-	-	б/н	9,5	бетон профлист крыша	-	-	1	1,1	-	существующая	н/д	-
13	Городской округ «Город Чита»	г. Чита	1 мкр.	16а	-	52.024404	113.491015	ЮЛ	Администрация городского округа «Город Чита»	7536031229	1027501183467	-	-	б/н	9,5	бетон профлист крыша	-	-	1	1,1	-	существующая	н/д	-
14	Городской округ «Город Чита»	г. Чита	1 мкр.	2	-	52.024088	113.497707	ЮЛ	Администрация городского округа «Город Чита»	7536031229	1027501183467	-	-	б/н	-	-	-	-	2+КГМ	-	-	планируемая	н/д	1 мкр 2, 4
15	Городской округ «Город Чита»	г. Чита	3 мкр.	2, 4	-	52.080849	113.384196	н/д	собственники МКД	н/д	н/д	-	-	б/н	8	бетон, кирпич	-	-	4	1,1	-	существующая	н/д	3 МКР д. 1, 2, 3, 4
16	Городской округ «Город Чита»	г. Чита	3 мкр.	5	-	52.079188	113.383478	н/д	собственники МКД	н/д	н/д	-	-	б/н	8	бетон, кирпич	-	-	4	1,1	-	существующая	н/д	3 МКР д. 5, 6, 7, 8
17	Городской округ «Город Чита»	г. Чита	3 мкр.	11, 12	-	52.076537	113.383487	н/д	собственники МКД	н/д	н/д	-	-	б/н	8	бетон, кирпич	-	-	4	1,1	-	существующая	н/д	3 МКР д. 9, 10, 11, 12
18	Городской округ «Город Чита»	г. Чита	3 мкр.	13, 14	-	52.075707	113.383217	н/д	собственники МКД	н/д	н/д	-	-	б/н	8	бетон, кирпич	-	-	3	1,1	-	существующая	н/д	3 МКР д. 13, 14
19	Городской округ «Город Чита»	г. Чита	3 мкр.	18	-	52.076089	113.387843	н/д	собственники МКД	н/д	н/д	-	-	б/н	8	бетон, кирпич	-	-	2	1,1	-	существующая	н/д	-
20	Городской округ «Город Чита»	г. Чита	4 мкр.	28, 27, 29, 23, 24, 25	-	52.076875	113.395156	ЮЛ	АО «Забайкалспецтранс»	7536105600	1097536007040	-	-	б/н	13.5 2.52/5.36	асфальт профлист крыша	-	-	3	1,1	-	существующая	н/д	4 мкр. д. 17, 18, 19, 21, 22
21	Городской округ «Город Чита»	г. Чита	4 мкр.	17, 18, 19, 21, 22	-	52.075480	113.392470	ЮЛ	АО «Забайкалспецтранс»	7536105600	1097536007040	-	-	б/н	18 2.52/7.0	асфальт профлист крыша	-	-	4	1,1	-	существующая	да	МКД 4 мкр., д. №№ 23, 24, 25, 26, 27, 28, 29
22	Городской округ «Город Чита»	г. Чита	4 мкр.	35	-	52.075773	113.388616	н/д	н/д	н/д	н/д	-	-	б/н	45	асфальт	-	-	4	1,1	-	существующая	да	МКД 4 мкр., д. №№ 30, 31, 33, 34, 35, 36, 37, 38
23	Городской округ «Город Чита»	г. Чита	4 мкр.	16	-	52.073631	113.390179	н/д	н/д	н/д	н/д	-	-	б/н	5,8*1,5	ж/б плита	-	-	3	0,75	-	существующая	н/д	-
24	Городской округ «Город Чита»	г. Чита	4 мкр.	15б	-	52.072391	113.392191	ЮЛ	Администрация городского округа «Город Чита»	7536031229	1027501183467	-	-	б/н	16	бетон профлист крыша	-	-	1	1,1	-	существующая	н/д	-
25	Городской округ «Город Чита»	г. Чита	4 мкр.	36а	-	52.075015	113.391185	ЮЛ	Администрация городского округа «Город Чита»	7536031229	1027501183467	-	-	б/н	16	бетон профлист крыша	-	-	1	1,1	-	существующая	н/д	-
26	Городской округ «Город Чита»	г. Чита	5 мкр.	49, 44	-	52.070099	113.399575	ЮЛ	АО «Забайкалспецтранс»	7536105600	1097536007040	-	-	б/н	13.5 2.52/5.36	асфальт профлист крыша	-	-	3	1,1	-	существующая	н/д	5 мкр. 49, 44
27	Городской округ «Город Чита»	г. Чита	5 мкр.	46	-	52.069053	113.401130	ЮЛ	АО «Забайкалспецтранс»	7536105600	1097536007040	-	-	б/н	10 2.52/3.92	асфальт профлист крыша	-	-	2	1,1	-	существующая	да	МКД 5 мкр д. 45, 46
28	Городской округ «Город Чита»	г. Чита	5 мкр.	2	-	52.070016	113.396413	н/д	н/д	н/д	н/д	-	-	б/н	42	асфальт	-	-	3	1,1	-	существующая	да	МКД 5 мкр., д. № № 1, 2, 41, 42, 43
29	Городской округ «Город Чита»	г. Чита	5 мкр.	29	-	52.071123	113.394302	н/д	н/д	н/д	н/д	-	-	б/н	42	грунт (перенесена в 2018)	-	-	3	1,1	-	существующая	да	МКД 5 мкр., д. №№ 23, 23а, 29, 47
30	Городской округ «Город Чита»	г. Чита	5 мкр.	35	-	52.068339	113.393629	н/д	н/д	н/д	н/д	-	-	б/н	38	асфальт	-	-	5	1,1	-	существующая	да	МКД 5 мкр., д. №№ 13, 14, 15, 16, 30, 33, 35, пр-т Фадеева, д. №20
31	Городской округ «Город Чита»	г. Чита	5 мкр.	36а	-	52.065748	113.397213	н/д	н/д	н/д	н/д	-	-	б/н	5*2	асфальт	-	-	2	1,1	-	существующая	н/д	-
32	Городской округ «Город Чита»	г. Чита	5 мкр.	37	-	52.068007	113.402639	ЮЛ	АО «Забайкалспецтранс»	7536105600	1097536007040	-	-	б/н	10	асфальт	-	-	2	1,1	-	существующая	н/д	-

№п/п	Данные о нахождении мест (площадок) накопления твёрдых коммунальных отходов							Данные о собственниках мест (площадок) накопления твёрдых коммунальных отходов				Организация (ИП), оказывающая услуги по сбору и транспортированию ТКО		Данные о технических характеристиках мест (площадок) накопления твёрдых коммунальных отходов					Контейнеры для несортированных отходов			Статус (существующая/ планируемая)	Совместное использование с другими МКД	Адреса строений, которые совместно пользуются контейнерной площадкой
	муниципальное образование	населённый пункт	улица	дом	корпус/ строение	широта	долгота	организационно-правовая форма балансодержателя (юридическое лицо - ЮЛ, индивидуальный предприниматель - ИП, физическое лицо - ФЛ)	для ЮЛ - Полное наименование организации для ИП - Фамилия, Имя, Отчество для Ф.Л - Фамилия, Имя, Отчество	ИНН	ОГРН	наименование	ИНН	номер контейнерной площадки	площадь,	тип подстилающей поверхности	вид площадки	материал ограждения	кол-во	ёмкость (отдельного контейнера)	материал контейнера			
33	Городской округ «Город Чита»	г. Чита	5 мкр.	32	-	52.067016	113.401525	ЮЛ	АО «Забайкалспецтранс»	7536105600	1097536007040	-	-	б/н	10	асфальт	-	-	1	1,1	-	существующая	н/д	-
34	Городской округ «Город Чита»	г. Чита	5 мкр.	31	-	52.065964	113.399863	ЮЛ	АО «Забайкалспецтранс»	7536105600	1097536007040	-	-	б/н	10	асфальт	-	-	2	1,1	-	существующая	н/д	-
35	Городской округ «Город Чита»	г. Чита	5 мкр.	34	-	52.065117	113.398309	ЮЛ	АО «Забайкалспецтранс»	7536105600	1097536007040	-	-	б/н	10	асфальт	-	-	3	1,1	-	существующая	н/д	5 мкр д. 34, 55
36	Городской округ «Город Чита»	г. Чита	5 мкр.	27	-	52.068366	113.396899	ЮЛ	АО «Забайкалспецтранс»	7536105600	1097536007040	-	-	б/н	10	асфальт	-	-	2	1,1	-	существующая	н/д	5 мкр д. 26, 27
37	Городской округ «Город Чита»	г. Чита	5 мкр.	24	-	52.067320	113.395282	ЮЛ	АО «Забайкалспецтранс»	7536105600	1097536007040	-	-	б/н	10	асфальт	-	-	4	1,1	-	существующая	н/д	5 мкр д. 22, 24, 36, пр. Фадеева 24
38	Городской округ «Город Чита»	г. Чита	5 мкр.	20	-	52.067071	113.398012	ЮЛ	АО «Забайкалспецтранс»	7536105600	1097536007040	-	-	б/н	10	асфальт	-	-	2	1,1	-	существующая	н/д	5 мкр д.19, 20
39	Городской округ «Город Чита»	г. Чита	5 мкр.	3	-	52.069341	113.397312	ЮЛ	Администрация городского округа «Город Чита»	7536031229	1027501183467	-	-	б/н	16	бетон профлист крыша	-	-	1	1,1	-	существующая	н/д	-
40	Городской округ «Город Чита»	г. Чита	5 мкр.	4	-	52.068715	113.398291	ЮЛ	Администрация городского округа «Город Чита»	7536031229	1027501183467	-	-	б/н	16	бетон профлист крыша	-	-	1	1,1	-	существующая	н/д	-
41	Городской округ «Город Чита»	г. Чита	5 мкр.	21а	-	52.066456	113.399180	ЮЛ	Администрация городского округа «Город Чита»	7536031229	1027501183467	-	-	б/н	16	бетон профлист крыша	-	-	1	1,1	-	существующая	н/д	-
42	Городской округ «Город Чита»	г. Чита	5 мкр.	29а	-	52.070880	113.393377	ЮЛ	Администрация городского округа «Город Чита»	7536031229	1027501183467	-	-	б/н	16	бетон профлист крыша	-	-	1	1,1	-	существующая	н/д	-
43	Городской округ «Город Чита»	г. Чита	5 мкр.	28а	-	52.067553	113.400725	ЮЛ	Администрация городского округа «Город Чита»	7536031229	1027501183467	-	-	б/н	16	бетон профлист крыша	-	-	1	1,1	-	существующая	н/д	-
44	Городской округ «Город Чита»	г. Чита	6 мкр.	15, 13, 19а, 19	-	52.063123	113.395524	ЮЛ	АО «Забайкалспецтранс»	7536105600	1097536007040	-	-	б/н	18 2.52/7.0	асфальт профлист крыша	-	-	4	1,1	-	существующая	н/д	6 мкр. 13, 15, 19, 19а пр. Фадеева 35
45	Городской округ «Город Чита»	г. Чита	6 мкр.	14	-	52.062775	113.393871	ЮЛ	АО «Забайкалспецтранс»	7536105600	1097536007040	-	-	б/н	10 2.52/3.92	асфальт профлист крыша	-	-	1	1,1	-	существующая	н/д	6 мкр. 14, 14а
46	Городской округ «Город Чита»	г. Чита	6 мкр.	38, 14б	-	52.063738	113.392102	ЮЛ	АО «Забайкалспецтранс»	7536105600	1097536007040	-	-	б/н	10 2.52/3.92	асфальт профлист крыша	-	-	1	1,1	-	существующая	н/д	6 мкр. 38, 14б
47	Городской округ «Город Чита»	г. Чита	6 мкр.	12, 10, 11	-	52.064624	113.390538	ЮЛ	АО «Забайкалспецтранс»	7536105600	1097536007040	-	-	б/н	10 2.52/3.92	асфальт жби (плита)	-	-	2	1,1	-	существующая	н/д	6 мкр д. 11, 12, 10 6 мкр. 21
48	Городской округ «Город Чита»	г. Чита	6 мкр.	20, 34	-	52.064441	113.395389	ЮЛ	АО «Забайкалспецтранс»	7536105600	1097536007040	-	-	б/н	13.5 2.52/5.36	асфальт профлист крыша	-	-	3	1,1	-	существующая	н/д	6 мкр д. 20, 34 пр. Фадеева, 33
49	Городской округ «Город Чита»	г. Чита	6 мкр.	1	-	52.066279	113.386568	ЮЛ	ООО «Автолидер»	7536119265	1117536004981	-	-	б/н	10	асфальт	-	-	1	1,1	-	существующая	н/д	6 мкр д. 1, 2, 3
50	Городской округ «Город Чита»	г. Чита	6 мкр.	4	-	52.067614	113.388769	ЮЛ	ООО «Автолидер»	7536119265	1117536004981	-	-	б/н	10	асфальт	-	-	1	1,1	-	существующая	н/д	6 мкр д. 4 пр. Фадеева, 21
51	Городской округ «Город Чита»	г. Чита	6 мкр.	8	-	52.065604	113.390745	ЮЛ	ООО «Автолидер»	7536119265	1117536004981	-	-	б/н	10	асфальт	-	-	2	1,1	-	существующая	н/д	6 мкр д. 7, 8, 9
52	Городской округ «Город Чита»	г. Чита	6 мкр.	12	-	52.063970	113.391607	ЮЛ	Администрация городского округа «Город Чита»	7536031229	1027501183467	-	-	б/н	-	-	-	-	3	-	-	планируемая	н/д	6 мкр 12, 39
53	Городской округ «Город Чита»	г. Чита	6 мкр.	4а	-	52.066905	113.390071	ЮЛ	Администрация городского округа «Город Чита»	7536031229	1027501183467	-	-	б/н	-	-	-	-	2	-	-	планируемая	н/д	МБДУ № 70
54	Городской округ «Город Чита»	г. Чита	9 мкр.	1	-	52.071301	113.375321	ЮЛ	АО «Забайкалспецтранс»	7536105600	1097536007040	-	-	б/н	10 2.52/3.92	асфальт профлист крыша	-	-	2	1,1	-	существующая	н/д	9 мкр. 1, 2
55	Городской округ «Город Чита»	г. Чита	9 мкр.	рядом с домом 11	-	52.070503	113.378708	ЮЛ	АО «Забайкалспецтранс»	7536105600	1097536007040	-	-	б/н	18	асфальт	-	-	3	1,1	-	существующая	нет	-
56	Городской округ «Город Чита»	г. Чита	9 мкр.	10	-	52.071705	113.381043	ЮЛ	Администрация городского округа «Город Чита»	7536031229	1027501183467	-	-	б/н	16	бетон профлист крыша	-	-	1	1,1	-	существующая	н/д	-
57	Городской округ «Город Чита»	г. Чита	6-р Украинский	12	-	52.024969	113.540054	ЮЛ	АО «Забайкалспецтранс»	7536105600	1097536007040	-	-	б/н	18 2.52/7.0	ж/б плита, профлист крыша	-	-	4	1,1	-	существующая	н/д	ул. Украинский бульвар 8, 10, 12, 16а, 18 ул. Белорусская 9а (50%), 11а (50%)
58	Городской округ «Город Чита»	г. Чита	6-р Украинский	18	-	52.025374	113.541509	ЮЛ	АО «Забайкалспецтранс»	7536105600	1097536007040	-	-	б/н	10 2.52/3.92	ж/б плита	-	-	2	1,1	-	существующая	н/д	ул. Белорусская 9а(50%), 11а(50%) ул. Украинский бульвар 18, 20 (50%)
59	Городской округ «Город Чита»	г. Чита	6-р Украинский	20	-	52.024903	113.542462	ЮЛ	АО «Забайкалспецтранс»	7536105600	1097536007040	-	-	б/н	18 2.52/7.0	асфальт профлист крыша	-	-	4	1,1	-	существующая	н/д	ул. Украинский бульвар 20 (50%), 22, 24, 26 ул. Украинский бульвар 17а ул. Славянская 13
60	Городской округ «Город Чита»	г. Чита	6-р Украинский	15	-	52.026177	113.540925	ЮЛ	Администрация городского округа «Город Чита»	7536031229	1027501183467	-	-	б/н	26	асфальт профлист крыша	-	-	2	0,75	-	существующая	н/д	-
61	Городской округ «Город Чита»	г. Чита	6-р Украинский	11	-	52.025994	113.539335	ЮЛ	Администрация городского округа «Город Чита»	7536031229	1027501183467	-	-	б/н	26	асфальт профлист крыша	-	-	2	1,1	-	существующая	н/д	ул. Укр. бульвар 7, 11, 13
62	Городской округ «Город Чита»	г. Чита	6-р Украинский	3	-	52.025601	113.537233	ЮЛ	АО «Забайкалспецтранс»	7536105600	1097536007040	-	-	б/н	13.5 2.52/5.36	ж/б плита	-	-	3	1,1	-	существующая	н/д	ул. Укр. бульвар 1, 3, 5 переулок Парковый 18
63	Городской округ «Город Чита»	г. Чита	6-р Украинский	рядом с домом 17а	-	52.025861	113.542704	ЮЛ	АО «Забайкалспецтранс»	7536105600	1097536007040	-	-	б/н	10	асфальт	-	-	1	1,1	-	существующая	да	МКД Украинский бульвар, 17а, ул. Славянская, 13
64	Городской округ «Город Чита»	г. Чита	6-р Украинский	28	-	52.02544	113.545156	н/д	н/д	н/д	н/д	-	-	б/н	8	асфальт	-	-	2	1,1	-	существующая	н/д	ул. Белорусская 23 ул. Укр. бульвар 28
65	Городской округ «Город Чита»	г. Чита	6-р Украинский	1, 3, 5	-	52.025446	113.536596	ЮЛ	Администрация городского округа «Город Чита»	7536031229	1027501183467	-	-	б/н	-	-	-	-	3+КГМ	-	-	планируемая	н/д	Украинский бульвар 1, 3, 5

№п/п	Данные о нахождении мест (площадок) накопления твёрдых коммунальных отходов							Данные о собственниках мест (площадок) накопления твёрдых коммунальных отходов				Организация (ИП), оказывающая услуги по сбору и транспортированию ТКО		Данные о технических характеристиках мест (площадок) накопления твёрдых коммунальных отходов					Контейнеры для несортированных отходов			Статус (существующая/ планируемая)	Совместное использование с другими МКД	Адреса строений, которые совместно пользуются контейнерной площадкой
	муниципальное образование	населённый пункт	улица	дом	корпус/ строение	широта	долгота	организационно-правовая форма балансодержателя (юридическое лицо - ЮЛ, индивидуальный предприниматель - ИП, физическое лицо - ФЛ)	для ЮЛ - Полное наименование организации для ИП - Фамилия, Имя, Отчество для ФЛ - Фамилия, Имя, Отчество	ИНН	ОГРН	наименование	ИНН	номер контейнерной площадки	площадь,	тип подстилающей поверхности	вид площадки	материал ограждения	кол-во	ёмкость (отдельного контейнера)	материал контейнера			
66	Городской округ «Город Чита»	г. Чита	б-р Украинский	12	-	52.024969	113.540054	ЮЛ	Администрация городского округа «Город Чита»	7536031229	1027501183467	-	-	б/н	-	-	-	-	5+КГМ	-	-	планируемая	н/д	Украинский Бульвар 12, 10
67	Городской округ «Город Чита»	г. Чита	б-р Украинский	20	-	52.024903	113.542462	ЮЛ	Администрация городского округа «Город Чита»	7536031229	1027501183467	-	-	б/н	-	-	-	-	5+КГМ	-	-	планируемая	н/д	Украинский бульвар 20, 17а
68	Городской округ «Город Чита»	г. Чита	б-р Украинский/ул. Белорусская	28/23	-	52.024808	113.546423	ЮЛ	Администрация городского округа «Город Чита»	7536031229	1027501183467	-	-	б/н	-	-	-	-	3+КГМ	-	-	планируемая	н/д	Украинский Бульвар 26, 28, Белорусская 23
69	Городской округ «Город Чита»	г. Чита	б-р Украинский/ул. Белорусская	18/11а	-	52.024066	113.541366	ЮЛ	Администрация городского округа «Город Чита»	7536031229	1027501183467	-	-	б/н	-	-	-	-	4+КГМ	-	-	планируемая	н/д	Украинский бульвар 18, Белорусская 11а
70	Городской округ «Город Чита»	г. Чита	Мемориал "Воинам-забайкальцам, погибшим и умершим от ран в боях на реке Халхин-Гол в 1939 году"	-	-	52.034121	113.522623	ЮЛ	Администрация городского округа «Город Чита»	7536031229	1027501183467	-	-	б/н	-	-	-	-	1	-	-	планируемая	н/д	-
71	Городской округ «Город Чита»	г. Чита	мкр. Агрогородок "Опытный"	3	-	52.033635	113.501049	ЮЛ	Администрация городского округа «Город Чита»	7536031229	1027501183467	-	-	б/н	26	асфальт профлист крыша	-	-	2	0,75	-	существующая	н/д	-
72	Городской округ «Город Чита»	г. Чита	мкр. Агрогородок "Опытный"	5	-	52.033635	113.501049	ЮЛ	Администрация городского округа «Город Чита»	7536031229	1027501183467	-	-	б/н	32	асфальт профлист крыша	-	-	3	0,75	-	существующая	н/д	мкр. Опытный, 4, 5
73	Городской округ «Город Чита»	г. Чита	мкр. Агрогородок "Опытный"	рядом с домом 6	-	51.978911	113.258414	н/д	н/д	н/д	н/д	-	-	б/н	-	-	-	-	1	0,75	-	существующая	нет	-
74	Городской округ «Город Чита»	г. Чита	мкр. Агрогородок "Опытный"	13	-	51.975993	113.257579	ЮЛ	Администрация городского округа «Город Чита»	7536031229	1027501183467	-	-	б/н	16	бетон профлист крыша	-	-	1	1,1	-	существующая	н/д	-
75	Городской округ «Город Чита»	г. Чита	мкр. Агрогородок "Опытный"	6	-	52.033635	113.501049	ЮЛ	Администрация городского округа «Город Чита»	7536031229	1027501183467	-	-	б/н	-	-	-	-	2+КГМ	-	-	планируемая	н/д	-
76	Городской округ «Город Чита»	г. Чита	мкр. Батарейный	3	-	52.021921	113.526067	ЮЛ	Администрация городского округа «Город Чита»	7536031229	1027501183467	-	-	б/н	26	асфальт профлист крыша	-	-	2	1,1	-	существующая	н/д	мкр. Батарейный 2, 3, 4
77	Городской округ «Город Чита»	г. Чита	мкр. Батарейный	6	-	52.020824	113.5241	н/д	н/д	н/д	н/д	-	-	б/н	18 2.52/7.0	ж/б плита, профлист сетка рабица	-	-	2 и 2	1.1 и 0.75	-	существующая	н/д	мкр. Батарейный 5, 6, 7, 8
78	Городской округ «Город Чита»	г. Чита	мкр. Батарейный	6	-	52.020824	113.5241	н/д	н/д	н/д	н/д	-	-	б/н	20	бетон/асфальт	-	-	1	0,75	-	существующая	н/д	дома ООО «Лидер» (2) и РЭУ № 12 (1)
79	Городской округ «Город Чита»	г. Чита	мкр. Батарейный	9	-	52.02206	113.521863	н/д	н/д	н/д	н/д	-	-	б/н	10	бетон	-	-	1	1,1	-	существующая	н/д	мкр. Батарейный 9 мкр. Батарейный 8
80	Городской округ «Город Чита»	г. Чита	мкр. Гвардейский	рядом с домом 2	-	52.085658	113.485472	ЮЛ	ООО УО "Каштак"	7536076269	1067536052363	-	-	б/н	10	асфальт	-	-	4	0,75	-	существующая	да	МКД Гвардейский, 1, 2, 3, 4, 5
81	Городской округ «Город Чита»	г. Чита	мкр. Гвардейский	рядом с домом 7	-	52.088309	113.485598	ЮЛ	ООО УО "Каштак"	7536076269	1067536052363	-	-	б/н	10	бетон	-	-	4	0,75	-	существующая	да	МКД Гвардейский, 6, 7, 8, 9
82	Городской округ «Город Чита»	г. Чита	мкр. Гвардейский	рядом с домом 12	-	52.091181	113.484574	ЮЛ	ООО УО "Каштак"	7536076269	1067536052363	-	-	б/н	10	бетон	-	-	4	0,75	-	существующая	да	МКД Гвардейский, 10, 11, 12, 13
83	Городской округ «Город Чита»	г. Чита	мкр. Гвардейский	7	-	52.088309	113.485598	ЮЛ	Администрация городского округа «Город Чита»	7536031229	1027501183467	-	-	б/н	-	-	-	-	4+КГМ	-	-	планируемая	н/д	Гвардейский 5, 6, 7
84	Городской округ «Город Чита»	г. Чита	мкр. Геофизический	1, 2	-	52.087246	113.483038	ЮЛ	АО «Забайкалспецтранс»	7536105600	1097536007040	-	-	б/н	22 2.52/8.64	грунт профлист	-	-	5	0,75	-	существующая	н/д	мкр. Геофизический, 3, 5, 6, 7 мкр. Геофизический, 1, 2
85	Городской округ «Город Чита»	г. Чита	мкр. Геофизический	1, 2, 6	-	52.087246	113.483038	ЮЛ	Администрация городского округа «Город Чита»	7536031229	1027501183467	-	-	б/н	-	-	-	-	3+КГМ	-	-	планируемая	н/д	мкр. Геофизический 1, 2, 6
86	Городской округ «Город Чита»	г. Чита	мкр. Девичья Сопка	55, 58	-	52.061396	113.409969	н/д	н/д	н/д	н/д	-	-	б/н	10 2.52/3.92	ж/б плита, кирпич	-	-	1	1,1	-	существующая	н/д	мкр. Девичья сопка, 55, 58
87	Городской округ «Город Чита»	г. Чита	мкр. Девичья Сопка	46, 49	-	52.061385	113.405037	н/д	н/д	н/д	н/д	-	-	б/н	10 2.52/3.92	ж/б плита, кирпич	-	-	1	1,1	-	существующая	н/д	мкр. Девичья сопка 46, 49
88	Городской округ «Город Чита»	г. Чита	мкр. Девичья Сопка	50, 51	-	52.061523	113.406897	н/д	н/д	н/д	н/д	-	-	б/н	10 2.52/3.92	ж/б плита, кирпич	-	-	1	1,1	-	существующая	н/д	мкр. Девичья сопка 50, 51
89	Городской округ «Город Чита»	г. Чита	мкр. Девичья Сопка	43, 44, 45	-	52.061684	113.40307	н/д	н/д	н/д	н/д	-	-	б/н	10 2.52/3.92	ж/б плита, кирпич	-	-	1	1,1	-	существующая	н/д	мкр. Девичья сопка 43, 44, 45
90	Городской округ «Город Чита»	г. Чита	мкр. Девичья Сопка	39, 40, 41	-	52.061457	113.401318	н/д	н/д	н/д	н/д	-	-	б/н	10 2.52/3.92	ж/б плита, кирпич	-	-	2	1,1	-	существующая	н/д	мкр. Девичья сопка 39, 40, 41
91	Городской округ «Город Чита»	г. Чита	мкр. Девичья Сопка	36	-	52.063395	113.40051	н/д	н/д	н/д	н/д	-	-	б/н	10 2.52/3.92	ж/б плита, профлист	-	-	1	1,1	-	существующая	н/д	-
92	Городской округ «Город Чита»	г. Чита	мкр. Девичья Сопка	34	-	52.062597	113.400519	ЮЛ	Администрация городского округа «Город Чита»	7536031229	1027501183467	-	-	б/н	16	бетон профлист крыша	-	-	1	1,1	-	существующая	н/д	-
93	Городской округ «Город Чита»	г. Чита	мкр. Жилой городок	12, 13, 14	-	52.01537	113.311927	ЮЛ	Администрация городского округа «Город Чита»	7536031229	1027501183467	-	-	б/н	46	асфальт профлист крыша	-	-	3	0,75	-	существующая	н/д	мкр. Жилой городок, 12, 13, 14
94	Городской округ «Город Чита»	г. Чита	мкр. Жилой городок	7	-	52.01649	113.309843	ЮЛ	Администрация городского округа «Город Чита»	7536031229	1027501183467	-	-	б/н	10	бетон, сетка	-	-	1	1,1	-	планируемая	н/д	-
95	Городской округ «Город Чита»	г. Чита	мкр. Жилой городок	4	-	52.016396	113.31163	ЮЛ	Администрация городского округа «Город Чита»	7536031229	1027501183467	-	-	б/н	10	бетон, сетка	-	-	1	1,1	-	планируемая	н/д	-
96	Городской округ «Город Чита»	г. Чита	мкр. Жилой городок	15	-	52.014494	113.312933	ЮЛ	Администрация городского округа «Город Чита»	7536031229	1027501183467	-	-	б/н	16	бетон профлист крыша	-	-	1	1,1	-	существующая	н/д	-
97	Городской округ «Город Чита»	г. Чита	мкр. Каштакский	рядом с домом 1а	-	52.084922	113.477936	ЮЛ	ООО "УК" Альфа"	7536084407	1077536010177	-	-	б/н	9	бетон	-	-	4	1,1	-	существующая	нет	-
98	Городской округ «Город Чита»	г. Чита	мкр. Каштакский	рядом с домом 2	-	52.084181	113.480729	ЮЛ	ООО "УК" Альфа"	7536084407	1077536010177	-	-	б/н	4	асфальт	-	-	1	1,1	-	существующая	нет	-
99	Городской округ «Город Чита»	г. Чита	мкр. Мирный	11	-	51.984159	113.277872	ЮЛ	Администрация городского округа «Город Чита»	7536031229	1027501183467	-	-	б/н	10	бетон, сетка	-	-	1	1,1	-	планируемая	н/д	-
100	Городской округ «Город Чита»	г. Чита	мкр. Молодёжный	2, 4	-	52.065560	113.379893	н/д	н/д	н/д	н/д	-	-	б/н	18 2.52/7.0	асфальт профлист	-	-	2 и 2	1.1 и 0.75	-	существующая	н/д	мкр. Молодёжный, 1, 4 мкр. Молодёжный, 2
101	Городской округ «Город Чита»	г. Чита	мкр. Молодёжный	1	-	52.033635	113.501049	н/д	н/д	н/д	н/д	-	-	б/н	6,5*2,4	ж/б плита	-	-	1	1,1	-	существующая	н/д	-

№ п/п	Данные о нахождении мест (площадок) накопления твёрдых коммунальных отходов							Данные о собственниках мест (площадок) накопления твёрдых коммунальных отходов				Организация (ИП), оказывающая услуги по сбору и транспортированию ТКО		Данные о технических характеристиках мест (площадок) накопления твёрдых коммунальных отходов					Контейнеры для несортированных отходов			Статус (существующая/ планируемая)	Совместное использование с другими МКД	Адреса строений, которые совместно пользуются контейнерной площадкой
	муниципальное образование	населённый пункт	улица	дом	корпус/ строение	широта	долгота	организационно-правовая форма балансодержателя (юридическое лицо - ЮЛ, индивидуальный предприниматель - ИП, физическое лицо - ФЛ)	для ЮЛ - Полное наименование организации для ИП - Фамилия, Имя, Отчество для ФЛ - Фамилия, Имя, Отчество	ИНН	ОГРН	наименование	ИНН	номер контейнерной площадки	площадь,	тип подстилающей поверхности	вид площадки	материал ограждения	кол-во	ёмкость (отдельного контейнера)	материал контейнера			
102	Городской округ «Город Чита»	г. Чита	мкр. Октябрьский	3	-	52.033635	113.501049	н/д	собственники МКД	н/д	н/д	-	-	б/н	13.5 2.52/5.36	асфальт кирпич крыша	-	-	3	1,1	-	существующая	н/д	мкр. Октябрьский д. 3, 4
103	Городской округ «Город Чита»	г. Чита	мкр. Октябрьский	рядом с домом 1, 2	-	52.033635	113.501049	н/д	собственники МКД	н/д	н/д	-	-	б/н	20	бетон	-	-	6	1,1	-	существующая	да	МКД мкр. Октябрьский д. 1, 2
104	Городской округ «Город Чита»	г. Чита	мкр. Октябрьский	рядом с домом 5, 6	-	52.056185	113.478555	н/д	собственники МКД	н/д	н/д	-	-	б/н	15	бетон	-	-	4	1,1	-	существующая	да	МКД мкр. Октябрьский д. 5, 6
105	Городской округ «Город Чита»	г. Чита	мкр. Октябрьский	рядом с домом 7, 10	-	52.056678	113.479948	н/д	собственники МКД	н/д	н/д	-	-	б/н	15	бетон	-	-	3	1,1	-	существующая	да	МКД мкр. Октябрьский д. 7, 10
106	Городской округ «Город Чита»	г. Чита	мкр. Октябрьский	рядом с домом 9	-	52.055676	113.480217	н/д	собственники МКД	н/д	н/д	-	-	б/н	10	бетон	-	-	2	1,1	-	существующая	нет	-
107	Городской округ «Город Чита»	г. Чита	мкр. Октябрьский	рядом с домом 11	-	52.056335	113.480945	н/д	собственники МКД	н/д	н/д	-	-	б/н	10	бетон	-	-	2	1,1	-	существующая	нет	-
108	Городской округ «Город Чита»	г. Чита	мкр. Октябрьский	рядом с домом 13, 14	-	52.05644	113.482454	н/д	собственники МКД	н/д	н/д	-	-	б/н	15	бетон	-	-	6	1,1	-	существующая	да	МКД мкр. Октябрьский д. 13, 14
109	Городской округ «Город Чита»	г. Чита	мкр. Октябрьский (МБДОУ № 8)	8	-	52.056318	113.479984	ЮЛ	Администрация городского округа «Город Чита»	7536031229	1027501183467	-	-	б/н	-	-	-	-	2	-	-	планируемая	н/д	-
110	Городской округ «Город Чита»	г. Чита	мкр. Осетровка	-	-	51.988019	113.577424	ЮЛ	АО «Забайкалспецтранс»	7536105600	1097536007040	-	-	б/н	12	асфальт	-	-	12	0,75	-	существующая	н/д	п. Осетровка ДОС 772, ДОС 589, ДОС 634, ДОС 683, ДОС 697, ДОС 777, ДОС 718, ДОС 760, ДОС 765, ДОС 773, ДОС 780, ДОС 782, ДОС 766, ДОС 42
111	Городской округ «Город Чита»	г. Чита	мкр. Осетровка	12	-	51.987575	113.577217	ЮЛ	Администрация городского округа «Город Чита»	7536031229	1027501183467	-	-	б/н	-	-	-	-	5+3+КГМ	-	-	планируемая	н/д	Осетровка 12, 10, 11, 13
112	Городской округ «Город Чита»	г. Чита	мкр. Светлый	№ 1	-	52.123263	113.512772	ЮЛ	Администрация городского округа «Город Чита»	7536031229	1027501183467	-	-	б/н	-	-	-	-	2	-	-	планируемая	н/д	-
113	Городской округ «Город Чита»	г. Чита	мкр. Светлый	№ 2	-	52.123296	113.510976	ЮЛ	Администрация городского округа «Город Чита»	7536031229	1027501183467	-	-	б/н	-	-	-	-	2	-	-	планируемая	н/д	-
114	Городской округ «Город Чита»	г. Чита	мкр. Северный	48	-	52.075391	113.485553	ЮЛ	УК ООО "Энергострой"	7536080628	1077536006041	-	-	б/н	22 2.52/8.64	асфальт кирпич	-	-	5	1,1	-	существующая	н/д	мкр. Северный, 49 мкр. Северный, 48
115	Городской округ «Город Чита»	г. Чита	мкр. Северный	13, 12, 14	-	52.071018	113.488212	ЮЛ	АО «Забайкалспецтранс»	7536105600	1097536007040	-	-	б/н	18 2.52/7.0 2 площа по 4 конт	ж/б плита, профлист	-	-	4 и 2	1.1 и 0.75	-	существующая	н/д	мкр. Северный, 13, мкр. Северный, 11, 12 мкр. Северный, 14
116	Городской округ «Город Чита»	г. Чита	мкр. Северный	20	-	52.070703	113.491491	ЮЛ	АО «Забайкалспецтранс»	7536105600	1097536007040	-	-	б/н	13.5 2.52/5.36	асфальт профлист крыша	-	-	3	1,1	-	существующая	да	МКД. Северный 15, 16, 20
117	Городской округ «Город Чита»	г. Чита	мкр. Северный	4, 5	-	52.074445	113.488365	ЮЛ	АО «Забайкалспецтранс»	7536105600	1097536007040	-	-	б/н	18 2.52/7.0	ж/б плита, жби (блок)	-	-	2	1,1	-	существующая	да	МКД. Северный 3, 4, 5
118	Городской округ «Город Чита»	г. Чита	мкр. Северный	35, 36	-	52.071173	113.482445	ЮЛ	Администрация городского округа «Город Чита»	7536031229	1027501183467	-	-	б/н	46	бетон профлист крыша	-	-	3	1,1	-	существующая	н/д	мкр. Северный, 35, мкр. Северный, 36
119	Городской округ «Город Чита»	г. Чита	мкр. Северный	рядом с домом 10	-	52.071832	113.487655	н/д	н/д	н/д	н/д	-	-	б/н	10,6	бетон	-	-	1	0,75	-	существующая	да	МКД Северный дом 9
120	Городской округ «Город Чита»	г. Чита	мкр. Северный	рядом с домом 39	-	52.073653	113.482283	н/д	н/д	н/д	н/д	-	-	б/н	10,2	бетон	-	-	2	1,1	-	существующая	да	МКД Северный дом 37, 38, 39
121	Городской округ «Город Чита»	г. Чита	мкр. Северный	рядом с домом 22	-	52.069662	113.491599	н/д	н/д	н/д	н/д	-	-	б/н	11	нет	-	-	1	1,1	-	существующая	да	МКД Северный дом 18, 19
122	Городской округ «Город Чита»	г. Чита	мкр. Северный	47, 51	-	52.074019	113.48523	н/д	н/д	н/д	н/д	-	-	б/н	6*1,5	ж/б плита	-	-	2	1,1	-	существующая	н/д	мкр. Северный, 47, 51
123	Городской округ «Город Чита»	г. Чита	мкр. Северный	рядом с домом 73	-	52.075973	113.487664	н/д	собственники МКД	н/д	н/д	-	-	б/н	15	бетон	-	-	3	1,1	-	существующая	н/д	-
124	Городской округ «Город Чита»	г. Чита	мкр. Северный	7, 8	-	52.072972	113.486883	ЮЛ	АО «Забайкалспецтранс»	7536105600	1097536007040	-	-	б/н	10	бетон	-	-	2	1,1	-	существующая	да	МКД. Северный 7, 8
125	Городской округ «Город Чита»	г. Чита	мкр. Северный	11, 12	-	52.07171	113.488419	ЮЛ	АО «Забайкалспецтранс»	7536105600	1097536007040	-	-	б/н	10	бетон	-	-	2	1,1	-	существующая	да	МКД. Северный 11, 12
126	Городской округ «Город Чита»	г. Чита	мкр. Северный	33, 34	-	52.075375	113.487907	ЮЛ	АО «Забайкалспецтранс»	7536105600	1097536007040	-	-	б/н	10	бетон	-	-	2	1,1	-	существующая	да	МКД. Северный 33, 34
127	Городской округ «Город Чита»	г. Чита	мкр. Северный	58	-	52.075281	113.484026	ЮЛ	АО «Забайкалспецтранс»	7536105600	1097536007040	-	-	б/н	10	бетон	-	-	4	1,1	-	существующая	нет	-
128	Городской округ «Город Чита»	г. Чита	мкр. Северный	71	-	52.076105	113.489326	ЮЛ	АО «Забайкалспецтранс»	7536105600	1097536007040	-	-	б/н	10	бетон	-	-	1	1,1	-	существующая	нет	-
129	Городской округ «Город Чита»	г. Чита	мкр. Северный	1	-	52.074439	113.487476	ЮЛ	Администрация городского округа «Город Чита»	7536031229	1027501183467	-	-	б/н	9,5	бетон профлист крыша	-	-	1	1,1	-	существующая	н/д	-
130	Городской округ «Город Чита»	г. Чита	мкр. Северный	50	-	52.077511	113.485472	ЮЛ	Администрация городского округа «Город Чита»	7536031229	1027501183467	-	-	б/н	9,5	бетон профлист крыша	-	-	1	1,1	-	существующая	н/д	-
131	Городской округ «Город Чита»	г. Чита	мкр. Северный	21	-	52.071815	113.490314	ЮЛ	Администрация городского округа «Город Чита»	7536031229	1027501183467	-	-	б/н	9,5	бетон профлист крыша	-	-	1	1,1	-	существующая	н/д	-
132	Городской округ «Город Чита»	г. Чита	мкр. Северный	26	-	52.073736	113.489964	ЮЛ	Администрация городского округа «Город Чита»	7536031229	1027501183467	-	-	б/н	9,5	бетон профлист крыша	-	-	1	1,1	-	существующая	н/д	-
133	Городской округ «Город Чита»	г. Чита	мкр. Северный	4	-	52.074445	113.488365	ЮЛ	Администрация городского округа «Город Чита»	7536031229	1027501183467	-	-	б/н	-	-	-	-	2	-	-	планируемая	н/д	Северный 2, 4, 6
134	Городской округ «Город Чита»	г. Чита	мкр. Северный	9	-	52.072214	113.486703	ЮЛ	Администрация городского округа «Город Чита»	7536031229	1027501183467	-	-	б/н	-	-	-	-	5+КГМ	-	-	планируемая	н/д	Северный 6, 7, 9
135	Городской округ «Город Чита»	г. Чита	мкр. Солнечный	№ 1	-	52.104105	113.480199	ЮЛ	Администрация городского округа «Город Чита»	7536031229	1027501183467	-	-	б/н	-	-	-	-	2	-	-	планируемая	н/д	-
136	Городской округ «Город Чита»	г. Чита	мкр. Солнечный	№ 2	-	52.104105	113.480199	ЮЛ	Администрация городского округа «Город Чита»	7536031229	1027501183467	-	-	б/н	-	-	-	-	2	-	-	планируемая	н/д	-
137	Городской округ «Город Чита»	г. Чита	мкр. ТУСМ-4	4, 6	-	51.975488	113.272069	ЮЛ	Администрация городского округа «Город Чита»	7536031229	1027501183467	-	-	б/н	26	асфальт профлист крыша	-	-	2	0,75	-	существующая	н/д	мкр. ТУСМ-4, 1, 2, 3, 4, 5, 6, 6А

№п/п	Данные о нахождении мест (площадок) накопления твёрдых коммунальных отходов							Данные о собственниках мест (площадок) накопления твёрдых коммунальных отходов				Организация (ИП), оказывающая услуги по сбору и транспортированию ТКО		Данные о технических характеристиках мест (площадок) накопления твёрдых коммунальных отходов					Контейнеры для несортированных отходов			Статус (существующая/ планируемая)	Совместное использование с другими МКД	Адреса строений, которые совместно пользуются контейнерной площадкой
	муниципальное образование	населённый пункт	улица	дом	корпус/ строение	широта	долгота	организационно-правовая форма балансодержателя (юридическое лицо - ЮЛ, индивидуальный предприниматель - ИП, физическое лицо - ФЛ)	для ЮЛ - Полное наименование организации для ИП - Фамилия, Имя, Отчество для Ф.Л - Фамилия, Имя, Отчество	ИНН	ОГРН	наименование	ИНН	номер контейнерной площадки	площадь,	тип подстилающей поверхности	вид площадки	материал ограждения	кол-во	ёмкость (отдельного контейнера)	материал контейнера			
138	Городской округ «Город Чита»	г. Чита	мкр. Царский	рядом с домом 8	-	52.076454	113.479211	н/д	собственники МКД	н/д	н/д	-	-	б/н	15	бетон	-	-	4	1,1	-	существующая	нет	-
139	Городской округ «Город Чита»	г. Чита	мкр. Царский	рядом с домом 9, 10, 11, 12, 13	-	52.075214	113.478304	н/д	собственники МКД	н/д	н/д	-	-	б/н	15	бетон	-	-	4	1,1	-	существующая	да	МКД Царский 9, 10, 11, 12, 13
140	Городской округ «Город Чита»	г. Чита	мкр. Царский	рядом с домом 1, 2	-	52.076941	113.476543	н/д	собственники МКД	н/д	н/д	-	-	б/н	15	бетон	-	-	3	1,1	-	существующая	да	МКД мкр. Царский 1, 2
141	Городской округ «Город Чита»	г. Чита	мкр. Царский	рядом с домом 3, 4, 5, 6	-	52.075463	113.479103	н/д	собственники МКД	н/д	н/д	-	-	б/н	20	бетон	-	-	6	1,1	-	существующая	да	МКД мкр. Царский 3, 4, 5, 6
142	Городской округ «Город Чита»	г. Чита	Парк "Коллективный труд"	-	-	52.033985	113.453125	ЮЛ	Администрация городского округа «Город Чита»	7536031229	1027501183467	-	-	б/н	-	-	-	-	1	-	-	планируемая	н/д	-
143	Городской округ «Город Чита»	г. Чита	Парк "Победы", мемориал "Боевая и трудовая слава забайкальцев в годы Великой Отечественной войны" № 1	-	-	52.050263	113.473648	ЮЛ	Администрация городского округа «Город Чита»	7536031229	1027501183467	-	-	б/н	-	-	-	-	1	-	-	планируемая	н/д	-
144	Городской округ «Город Чита»	г. Чита	Парк "Победы", мемориал "Боевая и трудовая слава забайкальцев в годы Великой Отечественной войны" № 2	-	-	52.050263	113.473648	ЮЛ	Администрация городского округа «Город Чита»	7536031229	1027501183467	-	-	б/н	-	-	-	-	1	-	-	планируемая	н/д	-
145	Городской округ «Город Чита»	г. Чита	Парк " Угольщиков"	-	-	51.989738	113.275166	ЮЛ	Администрация городского округа «Город Чита»	7536031229	1027501183467	-	-	б/н	-	-	-	-	1	-	-	планируемая	н/д	-
146	Городской округ «Город Чита»	г. Чита	Парк "Шахматный"	-	-	52.047952	113.512463	ЮЛ	Администрация городского округа «Город Чита»	7536031229	1027501183467	-	-	б/н	-	-	-	-	1	-	-	планируемая	н/д	-
147	Городской округ «Город Чита»	г. Чита	пер. 1-й Молодёжный	1	-	52.037447	113.431475	ЮЛ	Администрация городского округа «Город Чита»	7536031229	1027501183467	-	-	б/н	9	плита бетон, сетка	-	-	1	1,1	-	планируемая	н/д	1 Молодежный, 1, 3
148	Городской округ «Город Чита»	г. Чита	пер. 1-й Некрасовский	6	-	52.036034	113.446737	ЮЛ	Администрация городского округа «Город Чита»	7536031229	1027501183467	-	-	б/н	9	плита бетон, сетка	-	-	1	1,1	-	планируемая	н/д	-
149	Городской округ «Город Чита»	г. Чита	пер. 1-й Некрасовский	8, 10	-	52.036206	113.446243	ЮЛ	Администрация городского округа «Город Чита»	7536031229	1027501183467	-	-	б/н	9	плита бетон, сетка	-	-	1	1,1	-	планируемая	н/д	пер. 1-й Некрасовский д. 8, 10
150	Городской округ «Город Чита»	г. Чита	пер. 1-й Некрасовский	7, 9	-	52.03594	113.445713	ЮЛ	Администрация городского округа «Город Чита»	7536031229	1027501183467	-	-	б/н	9	плита бетон, сетка	-	-	1	1,1	-	планируемая	н/д	пер. 1-й Некрасовский д. 7, 9
151	Городской округ «Город Чита»	г. Чита	пер. 1-й Некрасовский	12, 14	-	52.036627	113.445479	ЮЛ	Администрация городского округа «Город Чита»	7536031229	1027501183467	-	-	б/н	9	плита бетон, сетка	-	-	1	1,1	-	планируемая	н/д	пер. 1-й Некрасовский 12, 14
152	Городской округ «Город Чита»	г. Чита	пер. 2-й Линейный	5	-	52.036976	113.445938	ЮЛ	Администрация городского округа «Город Чита»	7536031229	1027501183467	-	-	б/н	9	плита бетон, сетка	-	-	1	1,1	-	планируемая	н/д	-
153	Городской округ «Город Чита»	г. Чита	пер. 2-й Линейный	3	-	52.036771	113.445695	ЮЛ	Администрация городского округа «Город Чита»	7536031229	1027501183467	-	-	б/н	9	плита бетон, сетка	-	-	1	1,1	-	планируемая	н/д	-
154	Городской округ «Город Чита»	г. Чита	пер. 2-й Молодёжный	2	-	52.036336	113.432157	ЮЛ	Администрация городского округа «Город Чита»	7536031229	1027501183467	-	-	б/н	9	плита бетон, сетка	-	-	1	1,1	-	планируемая	н/д	-
155	Городской округ «Город Чита»	г. Чита	пер. 2-й Молодёжный	6	-	52.036683	113.432840	ЮЛ	Администрация городского округа «Город Чита»	7536031229	1027501183467	-	-	б/н	9	плита бетон, сетка	-	-	1	1,1	-	планируемая	н/д	-
156	Городской округ «Город Чита»	г. Чита	пер. Бекетова/ул. Паромная	3/ 6, 8	-	52.015603	113.501669	ЮЛ	Администрация городского округа «Город Чита»	7536031229	1027501183467	-	-	б/н	10	бетон, сетка	-	-	1	1,1	-	планируемая	н/д	ул. Бекетова пер. д. 3, Паромная, 6, 8
157	Городской округ «Город Чита»	г. Чита	пер. Геологический	2, 4	-	52.046072	113.514497	ЮЛ	Администрация городского округа «Город Чита»	7536031229	1027501183467	-	-	б/н	10	бетон, сетка	-	-	1	1,1	-	планируемая	н/д	пер. Геологический, 2, 4
158	Городской округ «Город Чита»	г. Чита	пер. Геофизический	19	-	52.088724	113.421872	ЮЛ	Администрация городского округа «Город Чита»	7536031229	1027501183467	-	-	б/н	9,5	бетон профлист крыша	-	-	1	1,1	-	существующая	н/д	-
159	Городской округ «Город Чита»	г. Чита	пер. Железобетонный	4а, 12	-	52.07569	113.461856	ЮЛ	Администрация городского округа «Город Чита»	7536031229	1027501183467	-	-	б/н	32	асфальт профлист крыша	-	-	2	1,1	-	существующая	н/д	пер. Железобетонный, 4а, 12
160	Городской округ «Город Чита»	г. Чита	пер. Железобетонный	8, 9	-	52.077478	113.460697	ЮЛ	Администрация городского округа «Город Чита»	7536031229	1027501183467	-	-	б/н	32	асфальт профлист крыша	-	-	2	1,1	-	существующая	н/д	пер. Железобетонный 8, 9, 10
161	Городской округ «Город Чита»	г. Чита	пер. Железобетонный	14а	-	52.076886	113.459089	ЮЛ	Администрация городского округа «Город Чита»	7536031229	1027501183467	-	-	б/н	9	плита профлист крыша	-	-	1	1,1	-	существующая	н/д	-
162	Городской округ «Город Чита»	г. Чита	пер. Каштакский	7	-	52.066135	113.49088	ЮЛ	Администрация городского округа «Город Чита»	7536031229	1027501183467	-	-	б/н	10	бетон, сетка	-	-	1	1,1	-	планируемая	н/д	-
163	Городской округ «Город Чита»	г. Чита	пер. Кустарный	10	-	52.000103	113.493791	ЮЛ	Администрация городского округа «Город Чита»	7536031229	1027501183467	-	-	б/н	10	бетон, сетка	-	-	1	1,1	-	планируемая	н/д	-
164	Городской округ «Город Чита»	г. Чита	пер. Ледовый	1а, 1б, 1в	-	52.057824	113.476399	ЮЛ	Администрация городского округа «Город Чита»	7536031229	1027501183467	-	-	б/н	10	бетон, сетка	-	-	1	1,1	-	планируемая	н/д	Ледовый пер. д. 1а, 1б, 1в
165	Городской округ «Город Чита»	г. Чита	пер. Лесотехнический	3	-	52.049971	113.50352	ЮЛ	Администрация городского округа «Город Чита»	7536031229	1027501183467	-	-	б/н	10	бетон, сетка	-	-	1	1,1	-	планируемая	н/д	-
166	Городской округ «Город Чита»	г. Чита	пер. Магистральный	6, 8	-	52.029718	113.425896	ЮЛ	Администрация городского округа «Город Чита»	7536031229	1027501183467	-	-	б/н	46	бетон профлист крыша	-	-	2	1,1	-	существующая	н/д	п. Магистральный, 6 п. Магистральный, 8
167	Городской округ «Город Чита»	г. Чита	пер. Некрасовский	3	-	52.035358	113.4468	ЮЛ	Администрация городского округа «Город Чита»	7536031229	1027501183467	-	-	б/н	9	плита бетон, сетка	-	-	1	1,1	-	планируемая	н/д	ул. Донская д. 1а, 5, пер. Некрасовский д. 3, 2
168	Городской округ «Город Чита»	г. Чита	пер. Новый	1	-	52.037397	113.266526	ЮЛ	Администрация городского округа «Город Чита»	7536031229	1027501183467	-	-	б/н	10	бетон, сетка	-	-	1	1,1	-	планируемая	н/д	-
169	Городской округ «Город Чита»	г. Чита	пер. Октябрьский	11, 9	-	52.042344	113.432813	ЮЛ	Администрация городского округа «Город Чита»	7536031229	1027501183467	-	-	б/н	9	плита бетон, сетка	-	-	1	1,1	-	планируемая	н/д	ул. Октябрьский пер. д. 11, 9
170	Городской округ «Город Чита»	г. Чита	пер. Парковый	16	-	52.025795	113.53832	ЮЛ	Администрация городского округа «Город Чита»	7536031229	1027501183467	-	-	б/н	10	бетон, сетка	-	-	1	1,1	-	планируемая	н/д	-
171	Городской округ «Город Чита»	г. Чита	пер. Первомайский	1	-	52.025601	113.435131	ЮЛ	Администрация городского округа «Город Чита»	7536031229	1027501183467	-	-	б/н	9	плита бетон, сетка	-	-	1	1,1	-	планируемая	н/д	-
172	Городской округ «Город Чита»	г. Чита	пер. Поворотный	-	-	52.052159	113.446935	ЮЛ	ФГБУ "ЦЖКУ" Минобороны России	7729314745	1027700430889	ООО "Олерон+"	7714922050	б/н	1	грунт	открытая	без ограждения	1	1,1	металл	существующая	нет	-

№п/п	Данные о нахождении мест (площадок) накопления твёрдых коммунальных отходов							Данные о собственниках мест (площадок) накопления твёрдых коммунальных отходов				Организация (ИП), оказывающая услуги по сбору и транспортированию ТКО		Данные о технических характеристиках мест (площадок) накопления твёрдых коммунальных отходов					Контейнеры для несортированных отходов			Статус (существующая/ планируемая)	Совместное использование с другими МКД	Адреса строений, которые совместно пользуются контейнерной площадкой
	муниципальное образование	населённый пункт	улица	дом	корпус/ строение	широта	долгота	организационно-правовая форма балансодержателя (юридическое лицо - ЮЛ, индивидуальный предприниматель - ИП, физическое лицо - ФЛ)	для ЮЛ - Полное наименование организации для ИП - Фамилия, Имя, Отчество для Ф.Л - Фамилия, Имя, Отчество	ИНН	ОГРН	наименование	ИНН	номер контейнерной площадки	площадь,	тип подстилающей поверхности	вид площадки	материал ограждения	кол-во	ёмкость (отдельного контейнера)	материал контейнера			
173	Городской округ «Город Чита»	г. Чита	пер. Промышленный	2	-	52.010442	113.484915	ЮЛ	Администрация городского округа «Город Чита»	7536031229	1027501183467	-	-	б/н	9,5	бетон профлист крыша	-	-	1	1,1	-	существующая	н/д	-
174	Городской округ «Город Чита»	г. Чита	пер. Прямой	5	-	52.036527	113.471432	ЮЛ	Администрация городского округа «Город Чита»	7536031229	1027501183467	-	-	б/н	9	плита бетон, сетка	-	-	1	1,1	-	планируемая	н/д	-
175	Городской округ «Город Чита»	г. Чита	пер. Путейский	7, 8, 9, 11	-	52.035126	113.445372	ЮЛ	Администрация городского округа «Город Чита»	7536031229	1027501183467	-	-	б/н	9	плита бетон, сетка	-	-	1	1,1	-	планируемая	н/д	ул. Путейский пер. д. 7, 8, 9, 11
176	Городской округ «Город Чита»	г. Чита	пер. Узкий	2, 2а	-	52.038084	113.438356	ЮЛ	Администрация городского округа «Город Чита»	7536031229	1027501183467	-	-	б/н	9	плита бетон, сетка	-	-	1	1,1	-	планируемая	н/д	ул. Узкий пер. д. 2, 2а
177	Городской округ «Город Чита»	г. Чита	пер. Ярославского	1	-	52.017232	113.49238	ЮЛ	Администрация городского округа «Город Чита»	7536031229	1027501183467	-	-	б/н	-	-	-	-	2	-	-	планируемая	н/д	-
178	Городской округ «Город Чита»	г. Чита	пер. Ярославского	1	-	52.017232	113.49238	ЮЛ	Администрация городского округа «Город Чита»	7536031229	1027501183467	-	-	б/н	10	бетон	-	-	1	-	-	планируемая	н/д	-
179	Городской округ «Город Чита»	г. Чита	пл. Декабристов (№ 1)	-	-	52.028776	113.514766	ЮЛ	Администрация городского округа «Город Чита»	7536031229	1027501183467	-	-	б/н	-	-	-	-	1	-	-	планируемая	н/д	-
180	Городской округ «Город Чита»	г. Чита	пл. Декабристов (№ 2)	-	-	52.028776	113.514766	ЮЛ	Администрация городского округа «Город Чита»	7536031229	1027501183467	-	-	б/н	-	-	-	-	1	-	-	планируемая	н/д	-
181	Городской округ «Город Чита»	г. Чита	пл. Ленина (№ 1)	-	-	52.033497	113.500843	ЮЛ	Администрация городского округа «Город Чита»	7536031229	1027501183467	-	-	б/н	-	-	-	-	1	-	-	планируемая	н/д	-
182	Городской округ «Город Чита»	г. Чита	пл. Ленина (№ 2)	-	-	52.033497	113.500843	ЮЛ	Администрация городского округа «Город Чита»	7536031229	1027501183467	-	-	б/н	-	-	-	-	1	-	-	планируемая	н/д	-
183	Городской округ «Город Чита»	г. Чита	пл. Ленина (№ 3)	-	-	52.033497	113.500843	ЮЛ	Администрация городского округа «Город Чита»	7536031229	1027501183467	-	-	б/н	-	-	-	-	1	-	-	планируемая	н/д	-
184	Городской округ «Город Чита»	г. Чита	пл. Ленина (№ 4)	-	-	52.033497	113.500843	ЮЛ	Администрация городского округа «Город Чита»	7536031229	1027501183467	-	-	б/н	-	-	-	-	1	-	-	планируемая	н/д	-
185	Городской округ «Город Чита»	г. Чита	пл. Революции	-	-	52.038162	113.490278	ЮЛ	Администрация городского округа «Город Чита»	7536031229	1027501183467	-	-	б/н	-	-	-	-	1	-	-	планируемая	н/д	-
186	Городской округ «Город Чита»	г. Чита	пл. Труда	-	-	52.073177	113.383621	ЮЛ	Администрация городского округа «Город Чита»	7536031229	1027501183467	-	-	б/н	-	-	-	-	1	-	-	планируемая	н/д	-
187	Городской округ «Город Чита»	г. Чита	Пост № 1 у Вечного Огня на мемориале «Боевая и трудовая слава забайкальцев в годы Великой Отечественной войны»	-	-	52.050076	113.473560	ЮЛ	Администрация городского округа «Город Чита»	7536031229	1027501183467	-	-	б/н	-	-	-	-	1	-	-	планируемая	н/д	-
188	Городской округ «Город Чита»	г. Чита	пр-д Авиаторов (кладбище п. Аэропорт)	-	-	52.013676	113.309187	ЮЛ	Администрация городского округа «Город Чита»	7536031229	1027501183467	-	-	б/н	-	-	-	-	2	-	-	планируемая	н/д	-
189	Городской округ «Город Чита»	г. Чита	пр-д Автомобильный	20	-	52.073697	113.400393	ЮЛ	Администрация городского округа «Город Чита»	7536031229	1027501183467	-	-	б/н	10	бетон, сетка	-	-	1	1,1	-	планируемая	н/д	-
190	Городской округ «Город Чита»	г. Чита	пр-д Александра Булгакова	рядом с домом 50	-	51.998539	113.220442	ЮЛ	АО «Забайкалспецтранс»	7536105600	1097536007040	-	-	б/н	-	-	-	-	1	0,75	-	существующая	да	МКДул. А. Булгакова, д. № 50, № 52
191	Городской округ «Город Чита»	г. Чита	пр-д Александра Булгакова	60	-	52.000042	113.219571	ЮЛ	Администрация городского округа «Город Чита»	7536031229	1027501183467	-	-	б/н	16	бетон профлист крыша	-	-	1	1,1	-	существующая	н/д	-
192	Городской округ «Город Чита»	г. Чита	пр-д Александра Булгакова	50, 52	-	51.998539	113.220442	ЮЛ	Администрация городского округа «Город Чита»	7536031229	1027501183467	-	-	б/н	-	-	-	-	1+КГМ	-	-	планируемая	н/д	Булгакова 50, 52
193	Городской округ «Город Чита»	г. Чита	пр-д Александра Булгакова (кладбище п. ЧЭС)	-	-	52.001914	113.211597	ЮЛ	Администрация городского округа «Город Чита»	7536031229	1027501183467	-	-	б/н	-	-	-	-	2	-	-	планируемая	н/д	-
194	Городской округ «Город Чита»	г. Чита	пр-д Батальонный	9	-	52.096952	113.489066	ЮЛ	ФГБУ "ЦЖКУ" Минобороны России	7729314745	1027700430889	ООО "Олерон+"	7714922050	б/н	12	бетон	открытая	бетонные плиты	4	1,1	металл	существующая	нет	-
195	Городской округ «Город Чита»	г. Чита	пр-д Батальонный	13	-	52.098102	113.491904	ЮЛ	ФГБУ "ЦЖКУ" Минобороны России	7729314745	1027700430889	ООО "Олерон+"	7714922050	б/н	6	грунт	открытая	без ограждения	1	1,1	металл	существующая	нет	-
196	Городской округ «Город Чита»	г. Чита	пр-д Высокогорный	-	-	52.049334	113.571558	ЮЛ	ФГБУ "ЦЖКУ" Минобороны России	7729314745	1027700430889	ООО "Олерон+"	7714922050	б/н	9	плита	открытая	металл	1	1,1	металл	существующая	нет	-
197	Городской округ «Город Чита»	г. Чита	пр-д Полковой	6	-	52.08687	113.487386	ЮЛ	ФГБУ "ЦЖКУ" Минобороны России	7729314745	1027700430889	ООО "Олерон+"	7714922050	б/н	10	бетон	открытая	бетонные плиты	1	8	металл	существующая	нет	-
198	Городской округ «Город Чита»	г. Чита	пр-д Полковой	6а	-	52.08687	113.487386	ЮЛ	ФГБУ "ЦЖКУ" Минобороны России	7729314745	1027700430889	ООО "Олерон+"	7714922050	б/н	8	грунт	открытая	без ограждения	2	1,1	металл	существующая	нет	-
199	Городской округ «Город Чита»	г. Чита	пр-д Полковой	6б	-	52.088132	113.49362	ЮЛ	ФГБУ "ЦЖКУ" Минобороны России	7729314745	1027700430889	ООО "Олерон+"	7714922050	б/н	4	бетон	открытая	бетонные плиты	1	1,1	металл	существующая	нет	-
200	Городской округ «Город Чита»	г. Чита	пр-д Полковой	6в	-	52.085647	113.490557	ЮЛ	ФГБУ "ЦЖКУ" Минобороны России	7729314745	1027700430889	ООО "Олерон+"	7714922050	б/н	8	бетон	открытая	бетонные плиты	2	1,1	металл	существующая	нет	-
201	Городской округ «Город Чита»	г. Чита	пр-д Угданский	2г	-	52.069142	113.403447	ЮЛ	ФГБУ "ЦЖКУ" Минобороны России	7729314745	1027700430889	ООО "Олерон+"	7714922050	б/н	8	бетон	открытая	бетонные плиты	5	1,1	металл	существующая	нет	-
202	Городской округ «Город Чита»	г. Чита	пр-д Ученический	рядом с домом 15	-	52.007859	113.350159	ЮЛ	АО «Забайкалспецтранс»	7536105600	1097536007040	-	-	б/н	-	-	-	-	1	0,75	-	существующая	нет	-
203	Городской округ «Город Чита»	г. Чита	пр-д Ученический	15	-	52.007859	113.350159	ЮЛ	Администрация городского округа «Город Чита»	7536031229	1027501183467	-	-	б/н	-	-	-	-	2+КГМ	-	-	планируемая	н/д	Ученический 15, 17, Улетовская 6, 5а, 4
204	Городской округ «Город Чита»	г. Чита	пр-кт Советов	5, 1, 3	-	52.032998	113.448246	ЮЛ	АО «Забайкалспецтранс»	7536105600	1097536007040	-	-	б/н	22 2.52/8.64	ж/б плита, профлист	-	-	5	0,75	-	существующая	н/д	ул. Проспект Советов 1, ул. Проспект Советов 3 ул. Проспект Советов 5 ул. 2-Коммунальная 39, 41, 43, 45
205	Городской округ «Город Чита»	г. Чита	пр-кт Советов	рядом с домом 16	-	52.034001	113.451615	ЮЛ	АО «Забайкалспецтранс»	7536105600	1097536007040	-	-	б/н	-	бетон	-	-	3	0,75	-	существующая	да	МКДпр. Советов, д. № 12, № 14, № 16
206	Городской округ «Город Чита»	г. Чита	пр-кт Советов	16	-	52.034001	113.451615	ЮЛ	Администрация городского округа «Город Чита»	7536031229	1027501183467	-	-	б/н	-	-	-	-	2	-	-	планируемая	н/д	Проспект Советов 16, 18
207	Городской округ «Город Чита»	г. Чита	пр-кт Советов	4	-	52.031735	113.448085	ЮЛ	Администрация городского округа «Город Чита»	7536031229	1027501183467	-	-	б/н	-	-	-	-	1	-	-	планируемая	н/д	Администрация Железнодорожного района
208	Городской округ «Город Чита»	г. Чита	пр-кт Фадеева	37, 39, 41, 17	-	52.063384	113.397734	ЮЛ	АО «Забайкалспецтранс»	7536105600	1097536007040	-	-	б/н	18 2.52/7.0	асфальт профлист крыша	-	-	4	1,1	-	существующая	н/д	6 мкр, 17, пр. Фадеева, 37, 39, 41
209	Городской округ «Город Чита»	г. Чита	пр-кт Фадеева	18б	-	52.067619	113.394141	н/д	н/д	н/д	н/д	-	-	б/н	10 2.52/3.92	асфальт, жби (блок)	-	-	2	1,1	-	существующая	н/д	-

№п/п	Данные о нахождении мест (площадок) накопления твёрдых коммунальных отходов							Данные о собственниках мест (площадок) накопления твёрдых коммунальных отходов				Организация (ИП), оказывающая услуги по сбору и транспортированию ТКО		Данные о технических характеристиках мест (площадок) накопления твёрдых коммунальных отходов					Контейнеры для несортированных отходов			Статус (существующая/ планируемая)	Совместное использование с другими МКД	Адреса строений, которые совместно пользуются контейнерной площадкой
	муниципальное образование	населённый пункт	улица	дом	корпус/ строение	широта	долгота	организационно-правовая форма балансодержателя (юридическое лицо - ЮЛ, индивидуальный предприниматель - ИП, физическое лицо - ФЛ)	для ЮЛ - Полное наименование организации для ИП - Фамилия, Имя, Отчество для Ф.Л - Фамилия, Имя, Отчество	ИНН	ОГРН	наименование	ИНН	номер контейнерной площадки	площадь,	тип подстилающей поверхности	вид площадки	материал ограждения	кол-во	ёмкость (отдельного контейнера)	материал контейнера			
210	Городской округ «Город Чита»	г. Чита	пр-кт Фадеева	10	-	52.073155	113.386577	н/д	н/д	н/д	н/д	-	-	б/н	24	асфальт	-	-	5	1,1	-	существующая	да	МКД пр-т Фадеева, д. №№ 10, 12, 4 мкр., д. №20а
211	Городской округ «Город Чита»	г. Чита	пр-кт Фадеева	14	-	52.070786	113.388212	н/д	н/д	н/д	н/д	-	-	б/н	24	асфальт	-	-	5	1,1	-	существующая	да	МКД пр-т Фадеева, д. №14, 4 мкр., д. №№9, 10
212	Городской округ «Город Чита»	г. Чита	пр-кт Фадеева	16	-	52.069784	113.390287	н/д	н/д	н/д	н/д	-	-	б/н	24	асфальт	-	-	5	1,1	-	существующая	да	МКД пр-т Фадеева, д. №16, 4 мкр., д. №№6, 7, 8
213	Городской округ «Город Чита»	г. Чита	пр-кт Фадеева	27	-	52.067038	113.390907	ЮЛ	ООО «Автолидер»	7536119265	1117536004981	-	-	б/н	10	асфальт	-	-	2	1,1	-	существующая	н/д	пр. Фадеева д. 25, 26, 27
214	Городской округ «Город Чита»	г. Чита	пр-кт Фадеева	29	-	52.066091	113.393593	ЮЛ	Администрация городского округа «Город Чита»	7536031229	1027501183467	-	-	б/н	16	бетон профлист крыша	-	-	1	1,1	-	существующая	н/д	-
215	Городской округ «Город Чита»	г. Чита	пр-кт Фадеева	4	-	52.071721	113.387969	ЮЛ	Администрация городского округа «Город Чита»	7536031229	1027501183467	-	-	б/н	-	-	-	-	2+КГМ	-	-	планируемая	н/д	Фадеева 4, 4 мкр 10
216	Городской округ «Город Чита»	г. Чита	пр-кт Фадеева	2	-	52.072568	113.38549	ЮЛ	Администрация городского округа «Город Чита»	7536031229	1027501183467	-	-	б/н	-	-	-	-	1	-	-	планируемая	н/д	-
217	Городской округ «Город Чита»	г. Чита	Родина № 1	-	-	52.035595	113.500381	ЮЛ	Администрация городского округа «Город Чита»	7536031229	1027501183467	-	-	б/н	-	-	-	-	1	-	-	планируемая	н/д	-
218	Городской округ «Город Чита»	г. Чита	Родина № 2	-	-	52.035595	113.500381	ЮЛ	Администрация городского округа «Город Чита»	7536031229	1027501183467	-	-	б/н	-	-	-	-	1	-	-	планируемая	н/д	-
219	Городской округ «Город Чита»	г. Чита	тракт Агинский	45	-	51.991813	113.590387	ЮЛ	ФГБУ "ЦЖКУ" Минобороны России	7729314745	1027700430889	ООО "Олерон+"	7714922050	б/н	2	грунт	открытая	без ограждения	2	1,1	металл	существующая	нет	-
220	Городской округ «Город Чита»	г. Чита	тракт Карповский	45	-	52.105067	113.48373	ЮЛ	ООО "Русская Пища"	7536098706	1097536000330	-	-	б/н	4	асфальт, профлист	-	-	1	1,1	-	существующая	н/д	-
221	Городской округ «Город Чита»	г. Чита	тракт Московский	29, 31,33	-	52.019643	113.479103	ЮЛ	Администрация городского округа «Город Чита»	7536031229	1027501183467	-	-	б/н	10	бетон, сетка	-	-	1	1,1	-	планируемая	н/д	Московский тракт 29, 31,33
222	Городской округ «Город Чита»	г. Чита	тракт Романовский	77	-	52.119361	113.442686	ЮЛ	Администрация городского округа «Город Чита»	7536031229	1027501183467	-	-	б/н	9	плита профлист крыша	-	-	1	1,1	-	существующая	н/д	-
223	Городской округ «Город Чита»	г. Чита	тракт Романовский	77	-	52.118907	113.442238	ЮЛ	Администрация городского округа «Город Чита»	7536031229	1027501183467	-	-	б/н	-	-	-	-	2	-	-	планируемая	н/д	МБОУ "Средняя Общеобразовательная Школа № 20"
224	Городской округ «Город Чита»	г. Чита	туп. Вагонный	1	-	52.022863	113.50714	ЮЛ	Забайкальский филиал - вагонный участок Чита АО «ФПК»	7708709686	1097746772738	-	-	б/н	-	бетон	-	-	24	1,1	-	существующая	н/д	-
225	Городской округ «Город Чита»	г. Чита	туп. Вагонный	1	-	52.022863	113.50714	ЮЛ	Забайкальский филиал - вагонный участок Чита АО «ФПК»	7708709686	1097746772738	-	-	б/н	-	бетон	-	-	-	-	-	существующая	н/д	-
226	Городской округ «Город Чита»	г. Чита	туп. Солдатский	15	-	52.068067	113.416015	ЮЛ	ФГБУ "ЦЖКУ" Минобороны России	7729314745	1027700430889	ООО "Олерон+"	7714922050	б/н	2	асфальт	открытая	металл	1	1,1	металл	существующая	нет	-
227	Городской округ «Город Чита»	г. Чита	туп. Солдатский	5	-	52.06804	113.405226	ЮЛ	ФГБУ "ЦЖКУ" Минобороны России	7729314745	1027700430889	ООО "Олерон+"	7714922050	б/н	6	грунт	открытая	бетонные плиты	1	1,1	металл	существующая	нет	-
228	Городской округ «Город Чита»	г. Чита	ул. 1-я Задорожная	2	-	51.979505	113.561129	ЮЛ	Забайкальский филиал - вагонный участок Чита АО «ФПК»	7708709686	1097746772738	-	-	б/н	-	бетон, асфальт	-	-	20	1,1	-	существующая	н/д	-
229	Городской округ «Город Чита»	г. Чита	ул. 1-я Задорожная	14, 16	-	51.980498	113.560275	ЮЛ	Администрация городского округа «Город Чита»	7536031229	1027501183467	-	-	б/н	10	бетон, сетка	-	-	1	1,1	-	планируемая	н/д	ул. 1-я Задорожная д. 14, 16
230	Городской округ «Город Чита»	г. Чита	ул. 1-я Задорожная	18	-	51.981208	113.559655	ЮЛ	Администрация городского округа «Город Чита»	7536031229	1027501183467	-	-	б/н	10	бетон, сетка	-	-	1	1,1	-	планируемая	н/д	-
231	Городской округ «Город Чита»	г. Чита	ул. 1-я Каштакская	55	-	52.066135	113.489919	ЮЛ	Администрация городского округа «Город Чита»	7536031229	1027501183467	-	-	б/н	-	-	-	-	2	-	-	планируемая	н/д	-
232	Городской округ «Город Чита»	г. Чита	ул. 1-я Коллективная	1а	-	52.055244	113.467129	ЮЛ	Администрация городского округа «Город Чита»	7536031229	1027501183467	-	-	б/н	-	-	-	-	2	-	-	планируемая	н/д	-
233	Городской округ «Город Чита»	г. Чита	ул. 1-я Кооперативная	рядом с домом 31	-	52.029153	113.457104	ЮЛ	АО «Забайкалспецтранс»	7536105600	1097536007040	-	-	б/н	-	-	-	-	1	0,75	-	существующая	нет	-
234	Городской округ «Город Чита»	г. Чита	ул. 1-я Кооперативная	15	-	52.029109	113.461353	ЮЛ	Администрация городского округа «Город Чита»	7536031229	1027501183467	-	-	б/н	9	плита бетон, сетка	-	-	1	1,1	-	планируемая	н/д	-
235	Городской округ «Город Чита»	г. Чита	ул. 1-я Краснодонская	131	-	52.028277	113.437484	ЮЛ	ООО УК «Шестая»	7536107319	1107536000241	-	-	б/н	8,9	ж/б плита	-	-	2	0,75	-	существующая	н/д	-
236	Городской округ «Город Чита»	г. Чита	ул. 1-я Краснодонская/ул. 1-я Московская	127/39	-	52.027673	113.437565	ЮЛ	Администрация городского округа «Город Чита»	7536031229	1027501183467	-	-	б/н	9	плита бетон, сетка	-	-	1	1,1	-	планируемая	н/д	ул. 1-я Краснодонская д. 127, 1 Московская 39
237	Городской округ «Город Чита»	г. Чита	ул. 1-я Краснодонская/ул. 1-я Первомайская	70/7	-	52.025363	113.439074	ЮЛ	Администрация городского округа «Город Чита»	7536031229	1027501183467	-	-	б/н	9	плита бетон, сетка	-	-	1	1,1	-	планируемая	н/д	ул. 1-я Краснодонская д. 70, 1 Первомайская, 7
238	Городской округ «Город Чита»	г. Чита	ул. 1-я Линейная	80	-	52.043147	113.440961	ЮЛ	Администрация городского округа «Город Чита»	7536031229	1027501183467	-	-	б/н	9	плита бетон, сетка	-	-	1	1,1	-	планируемая	н/д	-
239	Городской округ «Город Чита»	г. Чита	ул. 1-я Линейная	105, 107	-	52.044089	113.438338	ЮЛ	Администрация городского округа «Город Чита»	7536031229	1027501183467	-	-	б/н	9	плита бетон, сетка	-	-	1	1,1	-	планируемая	н/д	ул. 1-я Линейная д. 105, 107
240	Городской округ «Город Чита»	г. Чита	ул. 1-я Линейная	17	-	52.036816	113.450474	ЮЛ	Администрация городского округа «Город Чита»	7536031229	1027501183467	-	-	б/н	9	плита бетон, сетка	-	-	1	1,1	-	планируемая	н/д	-
241	Городской округ «Город Чита»	г. Чита	ул. 1-я Линейная	27, 25	-	52.038444	113.447716	ЮЛ	Администрация городского округа «Город Чита»	7536031229	1027501183467	-	-	б/н	9	плита бетон, сетка	-	-	1	1,1	-	планируемая	н/д	ул. 1-я Линейная, д. 27, 25
242	Городской округ «Город Чита»	г. Чита	ул. 1-я Малая	1а	-	52.035153	113.477675	ЮЛ	Администрация городского округа «Город Чита»	7536031229	1027501183467	-	-	б/н	26	асфальт профлист крыша	-	-	2	0,75	-	существующая	да	МКД 5 Малая, 1а, 2, 3а
243	Городской округ «Город Чита»	г. Чита	ул. 1-я Малая	2	-	52.037281	113.476507	ЮЛ	Администрация городского округа «Город Чита»	7536031229	1027501183467	-	-	б/н	9	плита бетон, сетка	-	-	1	1,1	-	планируемая	н/д	-
244	Городской округ «Город Чита»	г. Чита	ул. 1-я Московская	52	-	52.028	113.436164	ЮЛ	ООО УК "Ингода"	7536155792	1157536007881	-	-	б/н	13,4	ж/б плита	-	-	2	0,75	-	существующая	н/д	Магистральная, 11-я Московская, 56
245	Городской округ «Город Чита»	г. Чита	ул. 1-я Московская	рядом с домом 52	-	52.028	113.436164	н/д	н/д	н/д	н/д	-	-	б/н	12	бетон	-	-	7	0,75	-	существующая	да	МКД Магистральная №№ 1, 3а, 5 МКД 1-я Московская №№ 52, 54, 56
246	Городской округ «Город Чита»	г. Чита	ул. 1-я Московская	рядом с домом 54	-	52.027939	113.434996	ЮЛ	АО «Забайкалспецтранс»	7536105600	1097536007040	-	-	б/н	-	бетон	-	-	3	0,75	-	существующая	нет	-

№п/п	Данные о нахождении мест (площадок) накопления твёрдых коммунальных отходов							Данные о собственниках мест (площадок) накопления твёрдых коммунальных отходов				Организация (ИП), оказывающая услуги по сбору и транспортированию ТКО		Данные о технических характеристиках мест (площадок) накопления твёрдых коммунальных отходов					Контейнеры для несортированных отходов			Статус (существующая/ планируемая)	Совместное использование с другими МКД	Адреса строений, которые совместно пользуются контейнерной площадкой
	муниципальное образование	населённый пункт	улица	дом	корпус/ строение	широта	долгота	организационно-правовая форма балансодержателя (юридическое лицо - ЮЛ, индивидуальный предприниматель - ИП, физическое лицо - ФЛ)	для ЮЛ - Полное наименование организации для ИП - Фамилия, Имя, Отчество для Ф.Л - Фамилия, Имя, Отчество	ИНН	ОГРН	наименование	ИНН	номер контейнерной площадки	площадь,	тип подстилающей поверхности	вид площадки	материал ограждения	кол-во	ёмкость (отдельного контейнера)	материал контейнера			
247	Городской округ «Город Чита»	г. Чита	ул. 1-я Московская	6	-	52.028754	113.450007	ЮЛ	Администрация городского округа «Город Чита»	7536031229	1027501183467	-	-	б/н	9	плита бетон, сетка	-	-	1	1,1	-	планируемая	н/д	-
248	Городской округ «Город Чита»	г. Чита	ул. 1-я Московская/ул. 2-я Московская	33/ 26	-	52.027125	113.440521	ЮЛ	Администрация городского округа «Город Чита»	7536031229	1027501183467	-	-	б/н	9	плита бетон, сетка	-	-	1	1,1	-	планируемая	н/д	ул. 1-я Московская д. 33, ул. 2-я Московская д. 26
249	Городской округ «Город Чита»	г. Чита	ул. 1-я Московская/ул. 2-я Московская	35, 37/ 28, 30	-	52.027064	113.439515	ЮЛ	Администрация городского округа «Город Чита»	7536031229	1027501183467	-	-	б/н	9	плита бетон, сетка	-	-	1	1,1	-	планируемая	н/д	ул. 1-я Московская д. 35, 37, ул. 2-я Московская д. 28, 30
250	Городской округ «Город Чита»	г. Чита	ул. 1-я Московская/ул. 2-я Московская	41, 43, 45/ 38, 36	-	52.026837	113.43576	ЮЛ	Администрация городского округа «Город Чита»	7536031229	1027501183467	-	-	б/н	9	плита бетон, сетка	-	-	1	1,1	-	планируемая	н/д	ул. 1-я Московская д. 41, 43, 45, ул. 2-я Московская д. 38, 36
251	Городской округ «Город Чита»	г. Чита	ул. 1-я Московская/ул. 2-я Московская	47/ 40	-	52.026787	113.434987	ЮЛ	Администрация городского округа «Город Чита»	7536031229	1027501183467	-	-	б/н	9	плита бетон, сетка	-	-	1	1,1	-	планируемая	н/д	ул. 1-я Московская д. 47, ул. 2-я Московская д. 40
252	Городской округ «Город Чита»	г. Чита	ул. 1-я Первомайская	19, 17	-	52.025108	113.435293	ЮЛ	Администрация городского округа «Город Чита»	7536031229	1027501183467	-	-	б/н	9	плита бетон, сетка	-	-	1	1,1	-	планируемая	н/д	ул. 1-я Первомайская д. 19, 17
253	Городской округ «Город Чита»	г. Чита	ул. 1-я Первомайская	8	-	52.025789	113.439694	ЮЛ	Администрация городского округа «Город Чита»	7536031229	1027501183467	-	-	б/н	9	плита бетон, сетка	-	-	1	1,1	-	планируемая	н/д	-
254	Городской округ «Город Чита»	г. Чита	ул. 1-я Первомайская/ул. 2-я Московская	12, 14/ 15	-	52.026554	113.437583	ЮЛ	Администрация городского округа «Город Чита»	7536031229	1027501183467	-	-	б/н	9	плита бетон, сетка	-	-	1	1,1	-	планируемая	н/д	ул. 1-я Первомайская д. 12, 14, ул. 2-я Московская д. 15
255	Городской округ «Город Чита»	г. Чита	ул. 1-я Песчаная	21	-	52.001722	113.50087	ЮЛ	Администрация городского округа «Город Чита»	7536031229	1027501183467	-	-	б/н	-	-	-	-	2	-	-	планируемая	н/д	-
256	Городской округ «Город Чита»	г. Чита	ул. 2-я Верхневокзальная	рядом с домом 16	-	52.032987	113.445282	н/д	н/д	н/д	н/д	-	-	б/н	10	бетон	-	-	2	0,75	-	существующая	да	МКД 2-я Вокзальная №№ 9, 11, 15, 13, 16 , Баранского 102 Д/с «Пифагор»
257	Городской округ «Город Чита»	г. Чита	ул. 2-я Ипподромная	14а	-	52.049955	113.46623	ЮЛ	Администрация городского округа «Город Чита»	7536031229	1027501183467	-	-	б/н	-	-	-	-	2	-	-	планируемая	н/д	-
258	Городской округ «Город Чита»	г. Чита	ул. 2-я Каштакская	24, 26	-	52.065122	113.489182	ЮЛ	Администрация городского округа «Город Чита»	7536031229	1027501183467	-	-	б/н	10	бетон, сетка	-	-	1	1,1	-	планируемая	н/д	2-я Каштакская д. 24, 26
259	Городской округ «Город Чита»	г. Чита	ул. 2-я Коммунальная	39	-	52.031951	113.446225	ЮЛ	Администрация городского округа «Город Чита»	7536031229	1027501183467	-	-	б/н	-	-	-	-	1+КГМ	-	-	планируемая	н/д	2-я Коммунальная 39, 41
260	Городской округ «Город Чита»	г. Чита	ул. 2-я Московская	11, 13	-	52.026676	113.439586	ЮЛ	Администрация городского округа «Город Чита»	7536031229	1027501183467	-	-	б/н	9	плита бетон, сетка	-	-	1	1,1	-	планируемая	н/д	ул. 2-я Московская д. 11, ул. 2-я Московская д. 13
261	Городской округ «Город Чита»	г. Чита	ул. 2-я Московская	23, 25	-	52.026416	113.434825	ЮЛ	Администрация городского округа «Город Чита»	7536031229	1027501183467	-	-	б/н	9	плита бетон, сетка	-	-	1	1,1	-	планируемая	н/д	ул. 2-я Московская д. 23, ул. 2-я Московская д. 25
262	Городской округ «Город Чита»	г. Чита	ул. 2-я Московская	17	-	52.026028	113.436379	ЮЛ	Администрация городского округа «Город Чита»	7536031229	1027501183467	-	-	б/н	9	плита профлист крыша	-	-	1	1,1	-	существующая	н/д	-
263	Городской округ «Город Чита»	г. Чита	ул. 2-я Новокузнечная	13	-	52.043325	113.478151	ЮЛ	Администрация городского округа «Город Чита»	7536031229	1027501183467	-	-	б/н	10	бетон, сетка	-	-	1	1,1	-	планируемая	н/д	-
264	Городской округ «Город Чита»	г. Чита	ул. 2-я Новокузнечная	15	-	52.044128	113.478861	ЮЛ	Администрация городского округа «Город Чита»	7536031229	1027501183467	-	-	б/н	10	бетон, сетка	-	-	1	1,1	-	планируемая	н/д	-
265	Городской округ «Город Чита»	г. Чита	ул. 2-я Сенная	26	-	52.02145	113.503223	ЮЛ	Администрация городского округа «Город Чита»	7536031229	1027501183467	-	-	б/н	10	бетон, сетка	-	-	1	1,1	-	планируемая	н/д	-
266	Городской округ «Город Чита»	г. Чита	ул. 2-я Южная	19, 19а, 19б, 19в, 19г	-	52.003829	113.504211	ЮЛ	Администрация городского округа «Город Чита»	7536031229	1027501183467	-	-	б/н	10	бетон, сетка	-	-	1	1,1	-	планируемая	н/д	ул. 2-я Южная д. 19, 19а, 19б, 19в, 19г
267	Городской округ «Город Чита»	г. Чита	ул. 3-я Кооперативная	9а	-	52.024343	113.448507	ЮЛ	Администрация городского округа «Город Чита»	7536031229	1027501183467	-	-	б/н	9	плита профлист крыша	-	-	1	1,1	-	существующая	н/д	-
268	Городской округ «Город Чита»	г. Чита	ул. 3-я Краснодонская	1	-	52.023783	113.436326	ЮЛ	Администрация городского округа «Город Чита»	7536031229	1027501183467	-	-	б/н	9	плита бетон, сетка	-	-	1	1,1	-	планируемая	н/д	-
269	Городской округ «Город Чита»	г. Чита	ул. 3-я Южная/тракт Молоковский	13/ 108	пом. 13	51.903565	113.527999	ЮЛ	Администрация городского округа «Город Чита»	7536031229	1027501183467	-	-	б/н	9,5	бетон профлист крыша	-	-	1	1,1	-	существующая	н/д	ул. 3-я Южная, 13, ул. Молоковский тракт 108, пом. 13
270	Городской округ «Город Чита»	г. Чита	ул. 40 лет Октября	3, 5	-	51.982412	113.267514	ЮЛ	Администрация городского округа «Город Чита»	7536031229	1027501183467	-	-	б/н	26	асфальт профлист крыша	-	-	1	0,75	-	существующая	н/д	ул. 40 лет Октября, 1, 3, 4 ул. Иркутская, 1, 2, 3, 4 ул. Н. Губина, 16, 18
271	Городской округ «Город Чита»	г. Чита	ул. 40 лет Октября	16	-	51.980037	113.268826	н/д	н/д	н/д	н/д	-	-	б/н	10 2.52/3.92	грунт профлист	-	-	2	0,75	-	существующая	н/д	-
272	Городской округ «Город Чита»	г. Чита	ул. 40 лет Октября	рядом с домом 18	-	51.978351	113.267263	ЮЛ	Администрация городского округа «Город Чита»	7536031229	1027501183467	-	-	б/н	26	асфальт профлист крыша	-	-	2	0,75	-	существующая	нет	-
273	Городской округ «Город Чита»	г. Чита	ул. 40 лет Октября	рядом с домом 13	-	51.98463	113.270973	н/д	н/д	н/д	н/д	-	-	б/н	-	бетон, профлист	-	-	1	0,75	-	существующая	да	МКД ул. 40 лет Октября, д. № 10-15
274	Городской округ «Город Чита»	г. Чита	ул. 40 лет Октября	рядом с домом 5	-	51.983377	113.269266	н/д	н/д	н/д	н/д	-	-	б/н	-	-	-	-	2	0,75	-	существующая	да	МКД ул. 40 лет Октября, д. №5-8
275	Городской округ «Город Чита»	г. Чита	ул. 40 лет Октября	6а	-	51.984468	113.271966	н/д	н/д	н/д	н/д	-	-	б/н	-	-	-	-	1	0,75	-	существующая	н/д	КДЦ «Мир»
276	Городской округ «Город Чита»	г. Чита	ул. 40 лет Октября	17	-	51.986566	113.27197	ЮЛ	Администрация городского округа «Город Чита»	7536031229	1027501183467	-	-	б/н	16	бетон профлист крыша	-	-	1	1,1	-	существующая	н/д	-
277	Городской округ «Город Чита»	г. Чита	ул. 40 лет Октября	-	-	51.979122	113.266733	ЮЛ	Администрация городского округа «Город Чита»	7536031229	1027501183467	-	-	б/н	16	бетон профлист крыша	-	-	1	1,1	-	существующая	н/д	-
278	Городской округ «Город Чита»	г. Чита	ул. 40 лет Октября	13	-	51.98463	113.270973	ЮЛ	Администрация городского округа «Город Чита»	7536031229	1027501183467	-	-	б/н	-	бетон, профлист	-	-	2+КГМ	-	-	планируемая	н/д	40 лет Октября 13, 15
279	Городской округ «Город Чита»	г. Чита	ул. 40 лет Октября	11	-	51.984164	113.270703	ЮЛ	Администрация городского округа «Город Чита»	7536031229	1027501183467	-	-	б/н	-	бетон, профлист	-	-	2+КГМ	-	-	планируемая	н/д	-
280	Городской округ «Город Чита»	г. Чита	ул. 40 лет Октября	8, 10	-	51.98219	113.270128	ЮЛ	Администрация городского округа «Город Чита»	7536031229	1027501183467	-	-	б/н	-	бетон, профлист	-	-	2+КГМ	-	-	планируемая	н/д	40 лет Октября 8, 10
281	Городской округ «Город Чита»	г. Чита	ул. 40 лет Октября	16	-	51.980037	113.268826	ЮЛ	Администрация городского округа «Город Чита»	7536031229	1027501183467	-	-	б/н	-	-	-	-	2+КГМ	-	-	планируемая	н/д	40 лет Октября 16, 16б
282	Городской округ «Город Чита»	г. Чита	ул. 5-я Каштакская	15	-	52.063018	113.484969	ЮЛ	ФГБУ "ЦЖКУ" Минобороны России	7729314745	1027700430889	ООО "Олерон+"	7714922050	б/н	4,5	асфальт	открытая	металл	1	1,1	металл	существующая	нет	-
283	Городской округ «Город Чита»	г. Чита	ул. 5-я Каштакская	19а, 19б	-	52.066451	113.484888	ЮЛ	Администрация городского округа «Город Чита»	7536031229	1027501183467	-	-	б/н	10	бетон, сетка	-	-	1	1,1	-	планируемая	н/д	5-я Каштакская д. 19а, 19б

№п/п	Данные о нахождении мест (площадок) накопления твёрдых коммунальных отходов							Данные о собственниках мест (площадок) накопления твёрдых коммунальных отходов				Организация (ИП), оказывающая услуги по сбору и транспортированию ТКО		Данные о технических характеристиках мест (площадок) накопления твёрдых коммунальных отходов					Контейнеры для несортированных отходов			Статус (существующая/ планируемая)	Совместное использование с другими МКД	Адреса строений, которые совместно пользуются контейнерной площадкой
	муниципальное образование	населённый пункт	улица	дом	корпус/ строение	широта	долгота	организационно-правовая форма балансодержателя (юридическое лицо - ЮЛ, индивидуальный предприниматель - ИП, физическое лицо - ФЛ)	для ЮЛ - Полное наименование организации для ИП - Фамилия, Имя, Отчество для ФЛ - Фамилия, Имя, Отчество	ИНН	ОГРН	наименование	ИНН	номер контейнерной площадки	площадь,	тип подстилающей поверхности	вид площадки	материал ограждения	кол-во	ёмкость (отдельного контейнера)	материал контейнера			
284	Городской округ «Город Чита»	г. Чита	ул. 5-я Малая	1, 5	-	52.035187	113.478672	ЮЛ	АО «Забайкалспецтранс»	7536105600	1097536007040	-	-	б/н	10 2.52/3.92	нет	-	-	1	0,75	-	существующая	да	МКД 5 Малая, 3, 5, 4-я Малая, 2, 4, 9, 3-я Малая, 22
285	Городской округ «Город Чита»	г. Чита	ул. 9 Января	35	-	52.028416	113.508254	ЮЛ	ФГБУ "ЦЖКУ" Минобороны России	7729314745	1027700430889	ООО " Олерон+"	7714922050	б/н	1	грунт	открытая	без ограждения	1	1,1	металл	существующая	да	-
286	Городской округ «Город Чита»	г. Чита	ул. 9 Января	18	-	52.027391	113.50793	ЮЛ	ФГБУ "ЦЖКУ" Минобороны России	7729314745	1027700430889	ООО " Олерон+"	7714922050	б/н	1	грунт	открытая	без ограждения	1	1,1	металл	существующая	нет	-
287	Городской округ «Город Чита»	г. Чита	ул. 9 Января	50	-	52.032527	113.513329	н/д	н/д	н/д	н/д	-	-	б/н	нет	асфальт	-	-	1	1,1	-	существующая	н/д	-
288	Городской округ «Город Чита»	г. Чита	ул. 9 Января	53	-	52.030666	113.510499	н/д	на территории МКД	н/д	н/д	-	-	б/н	6	грунт	-	-	3	0,75	-	существующая	н/д	ул. 9-го Января 53 (117 ч) нежилые помещения, которые пользуются данной КП ориентировочно 5 ед
289	Городской округ «Город Чита»	г. Чита	ул. 9 Января	55	-	52.031391	113.511236	н/д	на территории МКД (ул. Забайкальского Рабочего, 57)	н/д	н/д	-	-	б/н	6	асфальт	-	-	2	0,75	-	существующая	н/д	ул. Заб. Рабочего 57 (92 ч) ул. 9-го Января 55 (68чел) нежилые помещения, которые пользуются данной КП ориентировочно 2 ед
290	Городской округ «Город Чита»	г. Чита	ул. 9 Января	44, 46	-	52.031408	113.512098	ЮЛ	Администрация городского округа «Город Чита»	7536031229	1027501183467	-	-	б/н	10	бетон, сетка	-	-	1	1,1	-	планируемая	н/д	9-е Января д. 44, 46
291	Городской округ «Город Чита»	г. Чита	ул. 9 Января	64	-	52.034317	113.516698	ЮЛ	Администрация городского округа «Город Чита»	7536031229	1027501183467	-	-	б/н	9,5	бетон профлист крыша	-	-	1	1,1	-	существующая	н/д	-
292	Городской округ «Город Чита»	г. Чита	ул. Авиационная	6	-	52.048631	113.441949	ЮЛ	ФГБУ "ЦЖКУ" Минобороны России	7729314745	1027700430889	ООО " Олерон+"	7714922050	б/н	20	плита	открытая	рабица	1	1,1	металл	существующая	нет	-
293	Городской округ «Город Чита»	г. Чита	ул. Авиационная	8	-	52.048786	113.440808	ЮЛ	ФГБУ "ЦЖКУ" Минобороны России	7729314745	1027700430889	ООО " Олерон+"	7714922050	б/н	6	плита	открытая	без ограждения	1	1,1	металл	существующая	нет	-
294	Городской округ «Город Чита»	г. Чита	ул. Авиационная	40а	-	52.049866	113.428627	ЮЛ	АО «Забайкалспецтранс»	7536105600	1097536007040	-	-	б/н	-	земля	-	-	1	0,75	-	существующая	нет	-
295	Городской округ «Город Чита»	г. Чита	ул. Авиационная	1а, 1б, 1в	-	52.046632	113.44115	ЮЛ	Администрация городского округа «Город Чита»	7536031229	1027501183467	-	-	б/н	9	плита бетон, сетка	-	-	1	1,1	-	планируемая	н/д	ул. Авиационная д. 1 А, 1б, 1в
296	Городской округ «Город Чита»	г. Чита	ул. Авиационная	40	-	52.04903	113.429669	ЮЛ	ОАО "РЖД"	7708503727	1037739877295	-	-	б/н	12	бетон	-	-	3	1,1	-	существующая	н/д	-
297	Городской округ «Город Чита»	г. Чита	ул. Автогенная	9	-	52.061595	113.487548	ЮЛ	АО «Забайкалспецтранс»	7536105600	1097536007040	-	-	б/н	18 2.52/7.0	грунт, жби (блоки)	-	-	4	0,75	-	существующая	н/д	ул. Автогенная, 9, 5, 3, ул. Автогенная, 13
298	Городской округ «Город Чита»	г. Чита	ул. Автогенная	19	-	52.061772	113.488886	ЮЛ	АО «Забайкалспецтранс»	7536105600	1097536007040	-	-	б/н	13.5 2.52/5.36	ж/б плита, жби (блок)	-	-	3	0,75	-	существующая	н/д	ул. Автогенная, 19, 17, 15, 11
299	Городской округ «Город Чита»	г. Чита	ул. Автогенная	рядом с домом 8 – перенесена 46	-	52.059862	113.486847	н/д	собственники МКД	н/д	н/д	-	-	б/н	10,3	бетон	-	-	4	1,1	-	существующая	да	МКД Автогенная дом 8, 6, 10, 12
300	Городской округ «Город Чита»	г. Чита	ул. Автогенная	19	-	52.061772	113.488886	ЮЛ	Администрация городского округа «Город Чита»	7536031229	1027501183467	-	-	б/н	-	-	-	-	4+КГМ	-	-	планируемая	н/д	Автогенная 17, 19
301	Городской округ «Город Чита»	г. Чита	ул. Автодорожная	20	-	51.993509	113.253545	ЮЛ	Администрация городского округа «Город Чита»	7536031229	1027501183467	-	-	б/н	10	бетон, сетка	-	-	1	1,1	-	планируемая	н/д	-
302	Городской округ «Город Чита»	г. Чита	ул. Автодорожная	28	-	51.992506	113.252943	ЮЛ	Администрация городского округа «Город Чита»	7536031229	1027501183467	-	-	б/н	10	бетон, сетка	-	-	1	1,1	-	планируемая	н/д	-
303	Городской округ «Город Чита»	г. Чита	ул. Автозаводская	6	-	52.068887	113.363724	ЮЛ	Администрация городского округа «Город Чита»	7536031229	1027501183467	-	-	б/н	32	асфальт профлист крыша	-	-	3	0,75	-	существующая	н/д	ул. Автозаводская, 6 ул. Строителей, 9 (к. 2, к. 3)
304	Городской округ «Город Чита»	г. Чита	ул. Автозаводская	5	-	52.070531	113.36084	ЮЛ	АО «Забайкалспецтранс»	7536105600	1097536007040	-	-	б/н	12	земля	-	-	3	0,75	-	существующая	н/д	-
305	Городской округ «Город Чита»	г. Чита	ул. Автозаводская	3а	-	52.069352	113.361936	ЮЛ	Администрация городского округа «Город Чита»	7536031229	1027501183467	-	-	б/н	16	бетон профлист крыша	-	-	1	1,1	-	существующая	н/д	-
306	Городской округ «Город Чита»	г. Чита	ул. Автозаводская	3, 5	-	52.069723	113.36093	ЮЛ	Администрация городского округа «Город Чита»	7536031229	1027501183467	-	-	б/н	-	-	-	-	3+КГМ	-	-	планируемая	н/д	Автозаводская 3, 5
307	Городской округ «Город Чита»	г. Чита	ул. Автостроителей	6, 8	-	52.067088	113.338795	ЮЛ	Администрация городского округа «Город Чита»	7536031229	1027501183467	-	-	б/н	-	-	-	-	2+КГМ	-	-	планируемая	н/д	Автостроителей 6, 8
308	Городской округ «Город Чита»	г. Чита	ул. Алданская/ул. Народная	11/ 39	-	52.055665	113.477172	н/д	собственники МКД	н/д	н/д	-	-	б/н	15	бетон	-	-	4	1,1	-	существующая	да	МКД ул. Алданская, 11, Народная, 39
309	Городской округ «Город Чита»	г. Чита	ул. Александро-Заводская	13	-	52.027751	113.537009	н/д	н/д	н/д	н/д	-	-	б/н	-	-	-	-	2	1,1	-	существующая	н/д	ул. А-Заводская 13 ул. А-Заводская 17 ул. А-Заводская 19 ул. 1 я-Забайкальская 2 ул. 1 я-Забайкальская 4 ул. 1 я-Забайкальская 6
310	Городской округ «Город Чита»	г. Чита	ул. Александро-Заводская	14	-	52.03035	113.532472	н/д	н/д	н/д	н/д	-	-	б/н	0	нет	-	-	1	0,75	-	существующая	н/д	-
311	Городской округ «Город Чита»	г. Чита	ул. Александро-Заводская	15	-	52.027984	113.536793	ЮЛ	Администрация городского округа «Город Чита»	7536031229	1027501183467	-	-	б/н	10	бетон, сетка	-	-	1	1,1	-	планируемая	н/д	-
312	Городской округ «Город Чита»	г. Чита	ул. Александро-Заводская	45	-	52.031574	113.527819	ЮЛ	Администрация городского округа «Город Чита»	7536031229	1027501183467	-	-	б/н	10	бетон, сетка	-	-	1	1,1	-	планируемая	н/д	-
313	Городской округ «Город Чита»	г. Чита	ул. Александро-Заводская/пер. Парковый/ул. 2-я Забайкальская	7, 9, 11, 13/ 22, 24, 26/ 9, 11, 13	-	52.026781	113.537494	ЮЛ	Администрация городского округа «Город Чита»	7536031229	1027501183467	-	-	б/н	10	бетон, сетка	-	-	1	1,1	-	планируемая	н/д	ул. Александро-Заводская д. 7, 9, 11, 13, Парковый переулок д. 22, 24, 26, ул. 2-я Забайкальская д. 9, 11, 13
314	Городской округ «Город Чита»	г. Чита	ул. Александро-Заводская/ул. 2-я Забайкальская	3, 5/ 6, 8	-	52.026809	113.538195	ЮЛ	Администрация городского округа «Город Чита»	7536031229	1027501183467	-	-	б/н	10	бетон, сетка	-	-	1	1,1	-	планируемая	н/д	ул. Александро-Заводская д. 3, 5, ул. 2-я Забайкальская д. 6, 8
315	Городской округ «Город Чита»	г. Чита	ул. Амурская	9	-	52.023345	113.514686	ЮЛ	ФГБУ "ЦЖКУ" Минобороны России	7729314745	1027700430889	ООО " Олерон+"	7714922050	б/н	3	асфальт	открытая	без ограждения	1	1,1	металл	существующая	нет	-
316	Городской округ «Город Чита»	г. Чита	ул. Амурская	1	-	52.021855	113.518647	ЮЛ	ФГБУ "ЦЖКУ" Минобороны России	7729314745	1027700430889	ООО " Олерон+"	7714922050	б/н	6	бетон	открытая	металл	1	1,1	пластик	существующая	нет	-
317	Городской округ «Город Чита»	г. Чита	ул. Амурская	2	-	52.023179	113.517219	ЮЛ	АО «Забайкалспецтранс»	7536105600	1097536007040	-	-	б/н	10	асфальт	-	-	3	1,1	-	существующая	н/д	-

№п/п	Данные о нахождении мест (площадок) накопления твёрдых коммунальных отходов							Данные о собственниках мест (площадок) накопления твёрдых коммунальных отходов				Организация (ИП), оказывающая услуги по сбору и транспортированию ТКО		Данные о технических характеристиках мест (площадок) накопления твёрдых коммунальных отходов					Контейнеры для несортированных отходов			Статус (существующая/ планируемая)	Совместное использование с другими МКД	Адреса строений, которые совместно пользуются контейнерной площадкой
	муниципальное образование	населённый пункт	улица	дом	корпус/ строение	широта	долгота	организационно-правовая форма балансодержателя (юридическое лицо - ЮЛ, индивидуальный предприниматель - ИП, физическое лицо - ФЛ)	для ЮЛ - Полное наименование организации для ИП - Фамилия, Имя, Отчество для Ф.Л - Фамилия, Имя, Отчество	ИНН	ОГРН	наименование	ИНН	номер контейнерной площадки	площадь,	тип подстилающей поверхности	вид площадки	материал ограждения	кол-во	ёмкость (отдельного контейнера)	материал контейнера			
318	Городской округ «Город Чита»	г. Чита	ул. Амурская	82	-	52.029906	113.499756	н/д	н/д	н/д	н/д	-	-	б/н	3	асфальт	-	-	2	0,75	-	существующая	н/д	ул. Амурская 82 (56 ч) нежилые помещения, которые пользуются данной КП ориентировочно 1 ед.
319	Городской округ «Город Чита»	г. Чита	ул. Амурская	48а	-	52.026427	113.508613	н/д	н/д	н/д	н/д	-	-	б/н	8	асфальт	-	-	2	0,75	-	существующая	н/д	ул. Амурская 48а (29 ч) нежилые помещения, которые пользуются данной КП ориентировочно 3 ед.
320	Городской округ «Город Чита»	г. Чита	ул. Амурская	84	-	52.030333	113.498642	н/д	н/д	н/д	н/д	-	-	б/н	3	асфальт	-	-	1	1,1	-	существующая	н/д	ул. Амурская 84 (65 ч) нежилые помещения, которые пользуются данной КП ориентировочно 16 ед.
321	Городской округ «Город Чита»	г. Чита	ул. Амурская	98	-	52.031419	113.495875	н/д	н/д	н/д	н/д	-	-	б/н	12	асфальт	-	-	4	1,1	-	существующая	н/д	ул. Амурская 98 (76 ч) нежилые помещения, которые пользуются данной КП ориентировочно 11 ед.
322	Городской округ «Город Чита»	г. Чита	ул. Амурская	103	-	52.030765	113.495785	н/д	н/д	н/д	н/д	-	-	б/н	12	асфальт	-	-	4	0,75	-	существующая	н/д	ул. Амурская 103 (14 чет), ул. Амурская 103а (9 ч) ул. Амурская 107 (132 ч) нежилые помещения, которые пользуются данной КП ориентировочно 14 ед. и жилой дом ул. Журавлева, 4 (МП ГЖЭУ)
323	Городской округ «Город Чита»	г. Чита	ул. Амурская	104, 104а	-	52.031995	113.495004	н/д	н/д	н/д	н/д	-	-	б/н	-	грунт	-	-	1	1,1	-	существующая	н/д	ул. Амурская д. 104, 104а
324	Городской округ «Город Чита»	г. Чита	ул. Амурская	42, 44	-	52.02544	113.511065	ЮЛ	Администрация городского округа «Город Чита»	7536031229	1027501183467	-	-	б/н	10	бетон, сетка	-	-	1	1,1	-	планируемая	н/д	ул. Гаюсана д. 31, 34
325	Городской округ «Город Чита»	г. Чита	ул. Амурская	3а	-	52.02216	113.517695	ЮЛ	Администрация городского округа «Город Чита»	7536031229	1027501183467	-	-	б/н	10	бетон, сетка	-	-	1	1,1	-	планируемая	н/д	-
326	Городской округ «Город Чита»	г. Чита	ул. Амурская	24	-	52.024265	113.514075	ЮЛ	Администрация городского округа «Город Чита»	7536031229	1027501183467	-	-	б/н	9,5	бетон профлист крыша	-	-	1	1,1	-	существующая	н/д	-
327	Городской округ «Город Чита»	г. Чита	ул. Амурская	48	-	52.026382	113.509925	ЮЛ	Администрация городского округа «Город Чита»	7536031229	1027501183467	-	-	б/н	-	-	-	-	4+КГМ	-	-	планируемая	н/д	Амурская 48, 48а
328	Городской округ «Город Чита»	г. Чита	ул. Амурская	104	-	52.031995	113.495004	ЮЛ	Администрация городского округа «Город Чита»	7536031229	1027501183467	-	-	б/н	10	бетон	-	-	1	-	-	планируемая	н/д	-
329	Городской округ «Город Чита»	г. Чита	ул. Амурская	20	-	52.023894	113.514946	ЮЛ	Администрация городского округа «Город Чита»	7536031229	1027501183467	-	-	б/н	12	бетон	-	-	-	-	-	существующая	н/д	-
330	Городской округ «Город Чита»	г. Чита	ул. Ангарская	26	-	52.028854	113.517991	ЮЛ	АО «Забайкалспецтранс»	7536105600	1097536007040	-	-	б/н	6	асфальт	-	-	2 и 1	1.1 и 0.75	-	существующая	н/д	ул. Ангарская, 26 ул. Столярова 42
331	Городской округ «Город Чита»	г. Чита	ул. Ангарская	46	-	52.030871	113.512125	н/д	собственники МКД	н/д	н/д	-	-	б/н	0	асфальт	-	-	1	1,1	-	существующая	н/д	-
332	Городской округ «Город Чита»	г. Чита	ул. Ангарская	72	-	52.03194	113.509269	н/д	на территории МКД (ул. Ангарская, 70)	н/д	н/д	-	-	б/н	6	асфальт	-	-	2	0,75	-	существующая	н/д	ул. Ангарская 70 (106ч) ул. Ангарская 72 (82ч) ул. П. Осипенко 38 (61ч) нежилые помещения, которые пользуются данной КП ориентировочно 2 ед.
333	Городской округ «Город Чита»	г. Чита	ул. Ангарская	53	-	52.030987	113.509826	ЮЛ	Администрация городского округа «Город Чита»	7536031229	1027501183467	-	-	б/н	9,5	бетон профлист крыша	-	-	1	1,1	-	существующая	н/д	-
334	Городской округ «Город Чита»	г. Чита	ул. Анохина	67	-	52.029435	113.503376	ЮЛ	АО «Забайкалспецтранс»	7536105600	1097536007040	-	-	б/н	10 2.52/3.92	асфальт профлист крыша	-	-	2	1,1	-	существующая	н/д	ул. Анохина 67 (125 ч) нежилые помещения, ориентировочно 6 ед.
335	Городской округ «Город Чита»	г. Чита	ул. Анохина	105	-	52.033331	113.493485	ЮЛ	АО «Забайкалспецтранс»	7536105600	1097536007040	-	-	б/н	18 2.52/7.0	асф. профлист крыша	-	-	4	1,1	-	существующая	н/д	ул. Анохина, 105 ул. Кастринская, 2, 4 ул. Журавлева 13, 15 ул. Амурская 112 (40ч) нежилые помещения, ориентировочно 7 ед.
336	Городской округ «Город Чита»	г. Чита	ул. Анохина	4	-	52.024437	113.517201	ЮЛ	АО «Забайкалспецтранс»	7536105600	1097536007040	-	-	б/н	10 2.52/3.92	асфальт профлист крыша	-	-	2	1,1	-	существующая	н/д	-
337	Городской округ «Город Чита»	г. Чита	ул. Анохина	93	-	52.032616	113.495183	ЮЛ	ООО «Автолидер»	7536119265	1117536004981	-	-	б/н	10	асфальт	-	-	2	1,1	-	существующая	нет	-
338	Городской округ «Город Чита»	г. Чита	ул. Анохина	43	-	52.027014	113.50961	н/д	собственники МКД	н/д	н/д	-	-	б/н	4	асфальт	-	-	1	0,75	-	существующая	н/д	-
339	Городской округ «Город Чита»	г. Чита	ул. Анохина	17	-	52.024858	113.515	н/д	н/д	н/д	н/д	-	-	б/н	10	асфальт	-	-	1	0,75	-	существующая	н/д	Столярова, 16, Анохина, 21, Амурская, 26
340	Городской округ «Город Чита»	г. Чита	ул. Анохина	21	-	52.02518	113.514156	н/д	н/д	н/д	н/д	-	-	б/н	6	асфальт	-	-	4	0,75	-	существующая	н/д	ул. Анохина, 21 ул. Амурская, 26 ул. Столярова, 16
341	Городской округ «Город Чита»	г. Чита	ул. Анохина	рядом с домом 18	-	52.025263	113.515305	ЮЛ	УК ООО "Энергострой"	7536080628	1077536006041	-	-	б/н	6	асфальт	-	-	2	1,1	-	существующая	н/д	-
342	Городской округ «Город Чита»	г. Чита	ул. Анохина	72	-	52.030488	113.501831	н/д	на территории МКД	н/д	н/д	-	-	б/н	3	асфальт	-	-	1	0,75	-	существующая	н/д	ул. Анохина 72 (117 ч) нежилые помещения, которые пользуются данной КП ориентировочно 2 ед.
343	Городской округ «Город Чита»	г. Чита	ул. Анохина	88	-	52.032267	113.498121	н/д	на территории МКД (ул. Анохина, 78)	н/д	н/д	-	-	б/н	6	асфальт	-	-	2	0,75	-	существующая	н/д	ул. Анохина 88 (101 ч) нежилые помещения, которые пользуются данной КП ориентировочно 3 ед.
344	Городской округ «Город Чита»	г. Чита	ул. Анохина	75	-	52.030394	113.500995	н/д	на территории МКД	н/д	н/д	-	-	б/н	3	асфальт	-	-	1	0,75	-	существующая	н/д	ул. Анохина 75, (43 ч) нежилые помещения, которые пользуются данной КП ориентировочно 2 ед. и жилой дом ул. Ленинградская, 24 (УК РЭЦ)
345	Городской округ «Город Чита»	г. Чита	ул. Анохина	65	-	52.028915	113.50475	н/д	на территории МКД	н/д	н/д	-	-	б/н	6	асфальт	-	-	2	0,75	-	существующая	н/д	ул. Анохина 65 (89 ч) нежилые помещения, которые пользуются данной КП ориентировочно 4 ед.

№п/п	Данные о нахождении мест (площадок) накопления твёрдых коммунальных отходов							Данные о собственниках мест (площадок) накопления твёрдых коммунальных отходов				Организация (ИП), оказывающая услуги по сбору и транспортированию ТКО		Данные о технических характеристиках мест (площадок) накопления твёрдых коммунальных отходов					Контейнеры для несортированных отходов			Статус (существующая/ планируемая)	Совместное использование с другими МКД	Адреса строений, которые совместно пользуются контейнерной площадкой
	муниципальное образование	населённый пункт	улица	дом	корпус/ строение	широта	долгота	организационно-правовая форма балансодержателя (юридическое лицо - ЮЛ, индивидуальный предприниматель - ИП, физическое лицо - ФЛ)	для ЮЛ - Полное наименование организации для ИП - Фамилия, Имя, Отчество для ФЛ - Фамилия, Имя, Отчество	ИНН	ОГРН	наименование	ИНН	номер контейнерной площадки	площадь,	тип подстилающей поверхности	вид площадки	материал ограждения	кол-во	ёмкость (отдельного контейнера)	материал контейнера			
346	Городской округ «Город Чита»	г. Чита	ул. Анохина	67	-	52.029435	113.503376	н/д	н/д	н/д	н/д	-	-	б/н	6	асфальт	-	-	2	1,1	-	существующая	н/д	ул. Анохина 67 (125 ч) нежилые помещения, которые пользуются данной КП ориентировочно 6 ед.
347	Городской округ «Город Чита»	г. Чита	ул. Анохина	72	-	52.030488	113.501831	н/д	на территории МКД	н/д	н/д	-	-	б/н	3	асфальт	-	-	1	0,75	-	существующая	н/д	ул. Анохина 72 (117 ч) нежилые помещения, которые пользуются данной КП ориентировочно 2 ед.
348	Городской округ «Город Чита»	г. Чита	ул. Анохина	94, 96	-	52.03266	113.496288	н/д	на территории всех МКД	н/д	н/д	-	-	б/н	15	асфальт	-	-	5	1,1	-	существующая	н/д	ИТОГО контейнеров на КП ул. Журавлева 16 (245 ч) ул. Анохина 94 (120 ч) ул. Анохина 96 (51 ч) нежилые помещения, которые пользуются данной КП ориентировочно 4 ед. и жилой дом ул. Лермонтова, 15 (ТСЖ Центр)
349	Городской округ «Город Чита»	г. Чита	ул. Анохина	28, 30, 34	-	52.025928	113.513374	ЮЛ	Администрация городского округа «Город Чита»	7536031229	1027501183467	-	-	б/н	10	бетон, сетка	-	-	1	1,1	-	планируемая	н/д	ул. Анохина д. 28, 30, 34
350	Городской округ «Город Чита»	г. Чита	ул. Анохина	34, 36, 38, 40, 42, 42а	-	52.026449	113.512125	н/д	н/д	н/д	н/д	-	-	б/н	-	грунт	-	-	1	1,1	-	планируемая	н/д	ул. Анохина д. 34, 36, 38, 40, 42, 42а
351	Городской округ «Город Чита»	г. Чита	ул. Анохина	2	-	52.023922	113.518477	ЮЛ	Администрация городского округа «Город Чита»	7536031229	1027501183467	-	-	б/н	10	бетон, сетка	-	-	1	1,1	-	планируемая	н/д	-
352	Городской округ «Город Чита»	г. Чита	ул. Анохина	110	-	52.033713	113.494141	ЮЛ	Администрация городского округа «Город Чита»	7536031229	1027501183467	-	-	б/н	9,5	бетон профлист крыша	-	-	1	1,1	-	существующая	н/д	-
353	Городской округ «Город Чита»	г. Чита	ул. Анохина	46	-	52.027624	113.509502	ЮЛ	Администрация городского округа «Город Чита»	7536031229	1027501183467	-	-	б/н	9,5	бетон профлист крыша	-	-	1	1,1	-	существующая	н/д	-
354	Городской округ «Город Чита»	г. Чита	ул. Анохина	74	-	52.030993	113.501435	ЮЛ	Центральный банк Российской Федерации	7702235133	1037700013020	-	-	б/н	8,58	бетон, кирпич	-	-	2	1,1	-	существующая	н/д	-
355	Городской округ «Город Чита»	г. Чита	ул. Анохина	34	-	52.026449	113.512125	ЮЛ	Администрация городского округа «Город Чита»	7536031229	1027501183467	-	-	б/н	-	-	-	-	2	-	-	планируемая	н/д	-
356	Городской округ «Город Чита»	г. Чита	ул. Арахлейская	2а, 2б	-	51.992999	113.547501	ЮЛ	Администрация городского округа «Город Чита»	7536031229	1027501183467	-	-	б/н	10	бетон, сетка	-	-	1	1,1	-	планируемая	н/д	Арахлейская, 2а, 2б
357	Городской округ «Город Чита»	г. Чита	ул. Аргунская	56	-	52.063494	113.47286	ЮЛ	Администрация городского округа «Город Чита»	7536031229	1027501183467	-	-	б/н	10	бетон, сетка	-	-	1	1,1	-	планируемая	н/д	-
358	Городской округ «Город Чита»	г. Чита	ул. Аргунская	61, 63	-	52.062946	113.472483	н/д	н/д	н/д	н/д	-	-	б/н	-	плита	-	-	1	1,1	-	планируемая	н/д	ул. Аргунская д. 61, 63
359	Городской округ «Город Чита»	г. Чита	ул. Аргунская	61	-	52.062946	113.472483	ЮЛ	Администрация городского округа «Город Чита»	7536031229	1027501183467	-	-	б/н	10	бетон, сетка	-	-	1	1,1	-	планируемая	н/д	-
360	Городской округ «Город Чита»	г. Чита	ул. Аргунская	63	-	52.063433	113.472321	ЮЛ	Администрация городского округа «Город Чита»	7536031229	1027501183467	-	-	б/н	10	бетон, сетка	-	-	1	1,1	-	планируемая	н/д	-
361	Городской округ «Город Чита»	г. Чита	ул. Астраханская	24-30	-	51.990321	113.270272	ЮЛ	Администрация городского округа «Город Чита»	7536031229	1027501183467	-	-	б/н	10	бетон, сетка	-	-	1	1,1	-	планируемая	н/д	Астраханская 24-30
362	Городской округ «Город Чита»	г. Чита	ул. Ачинская	13	-	52.004671	113.224647	ЮЛ	Администрация городского округа «Город Чита»	7536031229	1027501183467	-	-	б/н	10	бетон, сетка	-	-	1	1,1	-	планируемая	н/д	-
363	Городской округ «Город Чита»	г. Чита	ул. Аэродромная	38, 40, 42	-	52.020569	113.339918	ЮЛ	Администрация городского округа «Город Чита»	7536031229	1027501183467	-	-	б/н	10	бетон, сетка	-	-	1	1,1	-	планируемая	н/д	ул. Аэродромная д. 38, 40, 42
364	Городской округ «Город Чита»	г. Чита	ул. Аэродромная	38	-	52.020569	113.339918	ЮЛ	Администрация городского округа «Город Чита»	7536031229	1027501183467	-	-	б/н	10	бетон	-	-	1	-	-	планируемая	н/д	-
365	Городской округ «Город Чита»	г. Чита	ул. Аэродромная/ул. Линейная	63/ 42	-	52.018485	113.328986	ЮЛ	Администрация городского округа «Город Чита»	7536031229	1027501183467	-	-	б/н	10	бетон, сетка	-	-	1	1,1	-	планируемая	н/д	Аэродромная, 63, Линейная 42
366	Городской округ «Город Чита»	г. Чита	ул. Аэродромная/ул. Линейная	85/ 68	-	52.018862	113.323542	ЮЛ	Администрация городского округа «Город Чита»	7536031229	1027501183467	-	-	б/н	10	бетон, сетка	-	-	1	1,1	-	планируемая	н/д	Аэродромная, 85, Линейная 68
367	Городской округ «Город Чита»	г. Чита	ул. Бабушкина	88	-	52.040843	113.497672	ЮЛ	ФГБУ "ЦЖКУ" Минобороны России	7729314745	1027700430889	ООО "Олерон+"	7714922050	б/н	1	грунт	открытая	без ограждения	1	1,1	металл	существующая	нет	-
368	Городской округ «Город Чита»	г. Чита	ул. Бабушкина	3	-	52.027468	113.530155	ЮЛ	ФГБУ "ЦЖКУ" Минобороны России	7729314745	1027700430889	ООО "Олерон+"	7714922050	б/н	1	грунт	открытая	без ограждения	1	1,1	металл	существующая	да	-
369	Городской округ «Город Чита»	г. Чита	ул. Бабушкина	147, 149	-	52.040339	113.496836	ЮЛ	АО «Забайкалспецтранс»	7536105600	1097536007040	-	-	б/н	18 2.52/7.0	асфальт профлист крыша	-	-	4	1,1	-	существующая	н/д	ул. Бабушкина, 147, 149 ул. Богомягкова, 22 нежилые помещения, ориентировочно 9 ед.
370	Городской округ «Город Чита»	г. Чита	ул. Бабушкина	31	-	52.030222	113.52304	ЮЛ	АО «Забайкалспецтранс»	7536105600	1097536007040	-	-	б/н	22 2.52/8.64	ж/б плита, сетка рабица	-	-	5	0,75	-	существующая	н/д	ул. Чкалова 28, 30 ул. Бабушкина 29, 31
371	Городской округ «Город Чита»	г. Чита	ул. Бабушкина	рядом с домом 68	-	52.039253	113.501768	н/д	н/д	н/д	н/д	-	-	б/н	10,75	асфальт	-	-	1	1,1	-	существующая	н/д	Журавлева 50
372	Городской округ «Город Чита»	г. Чита	ул. Бабушкина	3, 5	-	52.027468	113.530155	ЮЛ	АО «Забайкалспецтранс»	7536105600	1097536007040	-	-	б/н	6	асфальт	-	-	2	1,1	-	существующая	н/д	ул. Бабушкина 3 ул. Бабушкина 5 ул. Бабушкина 9 ул. Чкалова 6
373	Городской округ «Город Чита»	г. Чита	ул. Бабушкина	30	-	52.030095	113.525187	ЮЛ	АО «Забайкалспецтранс»	7536105600	1097536007040	-	-	б/н	2	бетон	-	-	1	0,75	-	существующая	н/д	ул. Бабушкина, 30 ул. Баргузинская, 41 а
374	Городской округ «Город Чита»	г. Чита	ул. Бабушкина	32, 32а	-	52.03051	113.5241	ЮЛ	АО «Забайкалспецтранс»	7536105600	1097536007040	-	-	б/н	9	асфальт	-	-	4	0,75	-	существующая	н/д	ул. Бабушкина, 32 ул. Бабушкина, 32 а ул. Бабушкина, 32 б
375	Городской округ «Город Чита»	г. Чита	ул. Бабушкина	53	-	52.031142	113.520597	ЮЛ	АО «Забайкалспецтранс»	7536105600	1097536007040	-	-	б/н	10	бетон	-	-	6	0,75	-	существующая	н/д	ул. Бабушкина 53 ул. Чкалова 46 ул. Чкалова 44
376	Городской округ «Город Чита»	г. Чита	ул. Бабушкина	рядом с домом 4	-	52.028183	113.530379	н/д	собственники МКД	н/д	н/д	-	-	б/н	15	бетон	-	-	3	1,1	-	существующая	нет	-
377	Городской округ «Город Чита»	г. Чита	ул. Бабушкина	89	-	52.032865	113.515234	н/д	на территории МКД	н/д	н/д	-	-	б/н	9	бетон	-	-	3	0,75	-	существующая	н/д	-
378	Городской округ «Город Чита»	г. Чита	ул. Бабушкина	68	-	52.039253	113.501768	н/д	на территории МКД	н/д	н/д	-	-	б/н	6	асфальт	-	-	2	1,1	-	существующая	н/д	ул. Бабушкина 68 (97 чел) нежилые помещения, которые пользуются данной КП ориентировочно 9 ед. и жилой дом ул. Журавлева, 50 (УК Регион 4)

№п/п	Данные о нахождении мест (площадок) накопления твёрдых коммунальных отходов							Данные о собственниках мест (площадок) накопления твёрдых коммунальных отходов				Организация (ИП), оказывающая услуги по сбору и транспортированию ТКО		Данные о технических характеристиках мест (площадок) накопления твёрдых коммунальных отходов					Контейнеры для несортированных отходов			Статус (существующая/ планируемая)	Совместное использование с другими МКД	Адреса строений, которые совместно пользуются контейнерной площадкой
	муниципальное образование	населённый пункт	улица	дом	корпус/ строение	широта	долгота	организационно-правовая форма балансодержателя (юридическое лицо - ЮЛ, индивидуальный предприниматель - ИП, физическое лицо - ФЛ)	для ЮЛ - Полное наименование организации для ИП - Фамилия, Имя, Отчество для Ф.Л - Фамилия, Имя, Отчество	ИНН	ОГРН	наименование	ИНН	номер контейнерной площадки	площадь,	тип подстилающей поверхности	вид площадки	материал ограждения	кол-во	ёмкость (отдельного контейнера)	материал контейнера			
379	Городской округ «Город Чита»	г. Чита	ул. Бабушкина	64	-	52.038611	113.503286	н/д	на территории МКД	н/д	н/д	-	-	б/н	9	асфальт	-	-	3	0,75	-	существующая	н/д	ул. Бабушкина 64 (103 чел) ул. Бутина 69 (67 чел) ул. Бутина 71б (22 чел) нежилые помещения, которые пользуются данной КП ориентировочно 11 ед.
380	Городской округ «Город Чита»	г. Чита	ул. Бабушкина	36	-	52.03373	113.515934	н/д	на территории МКД	н/д	н/д	-	-	б/н	6	асфальт	-	-	2	0,75	-	существующая	н/д	Служба заказчика, ул. Бабушкина 36 (97 чел) нежилые помещения, которые пользуются данной КП ориентировочно 1 ед.
381	Городской округ «Город Чита»	г. Чита	ул. Бабушкина	85	-	52.032915	113.516312	ЮЛ	Администрация городского округа «Город Чита»	7536031229	1027501183467	-	-	б/н	10	бетон, сетка	-	-	1	1,1	-	планируемая	н/д	-
382	Городской округ «Город Чита»	г. Чита	ул. Бабушкина	28	-	52.029857	113.526247	ЮЛ	Администрация городского округа «Город Чита»	7536031229	1027501183467	-	-	б/н	9,5	бетон профлист крыша	-	-	1	1,1	-	существующая	н/д	-
383	Городской округ «Город Чита»	г. Чита	ул. Бабушкина	113а	-	52.035425	113.508874	ЮЛ	ООО "Планета Спорта"	7536062280	1057536091711	-	-	б/н	5	асфальт, профлист	-	-	2	1,1	-	существующая	н/д	Спортивно-развлекательный комплекс «Карибы» ООО Планета Спорт
384	Городской округ «Город Чита»	г. Чита	ул. Бабушкина	245	-	52.04831	113.479606	ЮЛ	Администрация городского округа «Город Чита»	7536031229	1027501183467	-	-	б/н	10	бетон	-	-	1	-	-	планируемая	н/д	-
385	Городской округ «Город Чита»	г. Чита	ул. Бабушкина (около ТЦ "Эльдорадо")	29	-	52.029502	113.523947	н/д	н/д	н/д	н/д	-	-	б/н	20	асфальт	-	-	1	0,75	-	существующая	н/д	-
386	Городской округ «Город Чита»	г. Чита	ул. Бабушкина/ул. Богомягкова	98/49	-	52.042012	113.494896	ЮЛ	АО «Забайкалспецтранс»	7536105600	1097536007040	-	-	б/н	22 2.52/8.64	асфальт профлист крыша	-	-	5	1,1	-	существующая	н/д	ул. Бабушкина 98, 98а, 98б ул. Богомягкова, 47, 51 ул. Балябина, 45, 47, 53, 55 ул. Богомягкова, 49 нежилые помещения, ориентировочно 20, ед.
387	Городской округ «Город Чита»	г. Чита	ул. Бабушкина/ул. Будочная	-	-	52.045678	113.485089	ЮЛ	Администрация городского округа «Город Чита»	7536031229	1027501183467	-	-	б/н	10	бетон	-	-	1	-	-	планируемая	н/д	-
388	Городской округ «Город Чита»	г. Чита	ул. Базовская	15	-	52.062509	113.457418	ЮЛ	Администрация городского округа «Город Чита»	7536031229	1027501183467	-	-	б/н	9	плита бетон, сетка	-	-	1	1,1	-	планируемая	н/д	-
389	Городской округ «Город Чита»	г. Чита	ул. Байкальская	рядом с домом 15	-	52.045086	113.457813	н/д	собственники МКД	н/д	н/д	-	-	б/н	10	асфальт	-	-	2 и 1	1.1 и 0.75	-	существующая	да	МКД Байкальская №№ 15, 17, Костина, 45, Библиотека
390	Городской округ «Город Чита»	г. Чита	ул. Байкальская	15, 17	-	52.045086	113.457813	ЮЛ	Администрация городского округа «Город Чита»	7536031229	1027501183467	-	-	б/н	-	-	-	-	5+КГМ	-	-	планируемая	н/д	Байкальская 15, 17
391	Городской округ «Город Чита»	г. Чита	ул. Балейская	1, 1а	-	51.998716	113.473552	ЮЛ	Администрация городского округа «Город Чита»	7536031229	1027501183467	-	-	б/н	26	асфальт профлист крыша	-	-	1	1,1	-	существующая	н/д	ул. Балейская 1, 1а
392	Городской округ «Город Чита»	г. Чита	ул. Балейская	3	-	51.999665	113.474001	ЮЛ	Администрация городского округа «Город Чита»	7536031229	1027501183467	-	-	б/н	26	асфальт профлист крыша	-	-	1	1,1	-	существующая	н/д	-
393	Городской округ «Город Чита»	г. Чита	ул. Балябина	37, 39	-	52.041535	113.502244	ЮЛ	АО «Забайкалспецтранс»	7536105600	1097536007040	-	-	б/н	13.5 2.52/5.36	асфальт профлист крыша	-	-	3 и 1	1.1 и 0.75	-	существующая	н/д	ул. Балябина, 37 ул. Журавлева, 69, 71 ул. Балябина, 39 нежилые помещения, которые пользуются данной КП ориентировочно 4 ед.
394	Городской округ «Город Чита»	г. Чита	ул. Балябина	64	-	52.045064	113.494653	н/д	собственники МКД	н/д	н/д	-	-	б/н	8	асфальт	-	-	1	1,1	-	существующая	н/д	-
395	Городской округ «Город Чита»	г. Чита	ул. Балябина	рядом с домом 16	-	52.040234	113.506736	ЮЛ	ТСН "Энерком"	7536047719	1027501186536	-	-	б/н	10	асфальт	-	-	5	0,75	-	существующая	да	МКД Балябина № 16, МКД Угданская № 17
396	Городской округ «Город Чита»	г. Чита	ул. Балябина	6, 10	-	52.03855	113.51085	н/д	на территории МКД (ул. Балябина, 10)	н/д	н/д	-	-	б/н	6	грунт	-	-	2	0,75	-	существующая	н/д	Служба заказчика, ул. Балябина 6 (96 ч) Служба заказчика, ул. Балябина 10 (80 ч) Служба заказчика, ул. Ленинградская 80 (41 чел) нежилые помещения, которые пользуются данной КП ориентировочно 4 ед. и жилой дом ул. Ленинградская, 82 (самоуправление)
397	Городской округ «Город Чита»	г. Чита	ул. Балябина	48	-	52.043452	113.499244	ЮЛ	Администрация городского округа «Город Чита»	7536031229	1027501183467	-	-	б/н	9,5	бетон профлист крыша	-	-	1	1,1	-	существующая	н/д	-
398	Городской округ «Город Чита»	г. Чита	ул. Баранского	98а	-	52.032211	113.442569	ЮЛ	ООО УК «Шестая»	7536107319	1107536000241	-	-	б/н	14,3	нет	-	-	2	0,75	-	существующая	н/д	-
399	Городской округ «Город Чита»	г. Чита	ул. Баранского	94	-	52.031419	113.443791	ЮЛ	ООО УК «Шестая»	7536107319	1107536000241	-	-	б/н	14,3	асфальт	-	-	1	0,75	-	существующая	н/д	-
400	Городской округ «Город Чита»	г. Чита	ул. Баранского	47	-	52.021722	113.443368	ЮЛ	Администрация городского округа «Город Чита»	7536031229	1027501183467	-	-	б/н	9	плита бетон, сетка	-	-	1	1,1	-	планируемая	н/д	-
401	Городской округ «Город Чита»	г. Чита	ул. Баранского (Городское кладбище № 2)	-	-	52.014530	113.447231	ЮЛ	Администрация городского округа «Город Чита»	7536031229	1027501183467	-	-	б/н	-	-	-	-	2	-	-	планируемая	н/д	-
402	Городской округ «Город Чита»	г. Чита	ул. Баргузинская	5	-	52.023229	113.51836	н/д	н/д	н/д	н/д	-	-	б/н	-	-	-	-	-	-	-	существующая	н/д	ул. Баргузинская 5 ул. Анохина 3
403	Городской округ «Город Чита»	г. Чита	ул. Баргузинская	30	-	52.027696	113.524756	ЮЛ	АО «Забайкалспецтранс»	7536105600	1097536007040	-	-	б/н	8	асфальт	-	-	3	1,1	-	существующая	н/д	ул. Баргузинская 30 ул. Чкалова 9 ул. Заб. Рабочего 4 ул. Заб. Рабочего 6
404	Городской округ «Город Чита»	г. Чита	ул. Баргузинская	70, 72, 74	-	52.033469	113.529589	ЮЛ	Администрация городского округа «Город Чита»	7536031229	1027501183467	-	-	б/н	10	бетон, сетка	-	-	1	1,1	-	планируемая	н/д	ул. Баргузинская д. 70, 72, 74
405	Городской округ «Город Чита»	г. Чита	ул. Баргузинская (МБДОУ № 71)	13	-	52.024509	113.518809	ЮЛ	Администрация городского округа «Город Чита»	7536031229	1027501183467	-	-	б/н	-	-	-	-	2	-	-	планируемая	н/д	-
406	Городской округ «Город Чита»	г. Чита	ул. Бекетова	38, 42	-	52.018108	113.49954	н/д	н/д	н/д	н/д	-	-	б/н	0	отсутствует	-	-	1	1,1	-	существующая	н/д	ул. Бекетова, 38 ул. Бекетова, 42
407	Городской округ «Город Чита»	г. Чита	ул. Бекетова	90	-	52.023146	113.48664	ЮЛ	Администрация городского округа «Город Чита»	7536031229	1027501183467	-	-	б/н	10	бетон, сетка	-	-	1	1,1	-	планируемая	н/д	-

№п/п	Данные о нахождении мест (площадок) накопления твёрдых коммунальных отходов							Данные о собственниках мест (площадок) накопления твёрдых коммунальных отходов				Организация (ИП), оказывающая услуги по сбору и транспортированию ТКО		Данные о технических характеристиках мест (площадок) накопления твёрдых коммунальных отходов					Контейнеры для несортированных отходов			Статус (существующая/ планируемая)	Совместное использование с другими МКД	Адреса строений, которые совместно пользуются контейнерной площадкой
	муниципальное образование	населённый пункт	улица	дом	корпус/ строение	широта	долгота	организационно-правовая форма балансодержателя (юридическое лицо - ЮЛ, индивидуальный предприниматель - ИП, физическое лицо - ФЛ)	для ЮЛ - Полное наименование организации для ИП - Фамилия, Имя, Отчество для Ф.Л - Фамилия, Имя, Отчество	ИНН	ОГРН	наименование	ИНН	номер контейнерной площадки	площадь,	тип подстилающей поверхности	вид площадки	материал ограждения	кол-во	ёмкость (отдельного контейнера)	материал контейнера			
408	Городской округ «Город Чита»	г. Чита	ул. Бекетова	17а	-	52.015692	113.503502	ЮЛ	Администрация городского округа «Город Чита»	7536031229	1027501183467	-	-	б/н	9,5	бетон профлист крыша	-	-	1	1,1	-	существующая	н/д	-
409	Городской округ «Город Чита»	г. Чита	ул. Бекетова	23	-	52.017033	113.501094	ЮЛ	АО «Забайкалспецтранс»	7536105600	1097536007040	-	-	б/н	10	бетон	-	-	3	1,1	-	существующая	н/д	ул. Бекетова 23 ул. Бекетова 25 ул Шестиперова, 16 ул. Шестиперова 18
410	Городской округ «Город Чита»	г. Чита	ул. Белогорская	4, 6, 8	-	52.000369	113.267352	ЮЛ	Администрация городского округа «Город Чита»	7536031229	1027501183467	-	-	б/н	10	бетон, сетка	-	-	1	1,1	-	планируемая	н/д	Белогорская 4, 6, 8
411	Городской округ «Город Чита»	г. Чита	ул. Белорусская	44	-	52.024376	113.545417	ЮЛ	Администрация городского округа «Город Чита»	7536031229	1027501183467	-	-	б/н	46	бетон профлист крыша	-	-	3 и 1	1.1 и 0.75	-	существующая	н/д	ул. Белорусская 40, 44
412	Городской округ «Город Чита»	г. Чита	ул. Белорусская	46	-	52.023988	113.546666	н/д	н/д	н/д	н/д	-	-	б/н	6	бетон	-	-	2	1,1	-	существующая	н/д	ул. Белорусская 46 ул. Белорусская 48
413	Городской округ «Город Чита»	г. Чита	ул. Белорусская	9а, 11а	-	52.024515	113.541123	ЮЛ	АО «Забайкалспецтранс»	7536105600	1097536007040	-	-	б/н	8	бетон	-	-	2	1,1	-	существующая	н/д	ул. Белорусская 9а ул. Белорусская 11а ул. Укр. бульвар 20
414	Городской округ «Город Чита»	г. Чита	ул. Белорусская	13, 15, 17	-	52.023966	113.543126	ЮЛ	Администрация городского округа «Город Чита»	7536031229	1027501183467	-	-	б/н	10	бетон, сетка	-	-	1	1,1	-	планируемая	н/д	ул. Белорусская д. 13, 15, 17
415	Городской округ «Город Чита»	г. Чита	ул. Белорусская	14, 16, 18, 20	-	52.023273	113.542129	ЮЛ	Администрация городского округа «Город Чита»	7536031229	1027501183467	-	-	б/н	10	бетон, сетка	-	-	1	1,1	-	планируемая	н/д	ул. Белорусская д. 14, 16, 18, 20,
416	Городской округ «Город Чита»	г. Чита	ул. Белорусская	22, 24	-	52.022542	113.543036	ЮЛ	Администрация городского округа «Город Чита»	7536031229	1027501183467	-	-	б/н	10	бетон, сетка	-	-	1	1,1	-	планируемая	н/д	ул. Белорусская д. 22, 24
417	Городской округ «Город Чита»	г. Чита	ул. Белорусская	10, 12, 26, 28, 30, 32	-	52.023074	113.541177	ЮЛ	Администрация городского округа «Город Чита»	7536031229	1027501183467	-	-	б/н	10	бетон, сетка	-	-	1	1,1	-	планируемая	н/д	ул. Белорусская д. 10, 12, 26, 28, 30, 32
418	Городской округ «Город Чита»	г. Чита	ул. Белорусская	1	-	52.02334	113.538805	ЮЛ	Администрация городского округа «Город Чита»	7536031229	1027501183467	-	-	б/н	9,5	бетон профлист крыша	-	-	1	1,1	-	существующая	н/д	-
419	Городской округ «Город Чита»	г. Чита	ул. Белорусская	14	-	52.023273	113.542129	ЮЛ	Администрация городского округа «Город Чита»	7536031229	1027501183467	-	-	б/н	9,5	бетон профлист крыша	-	-	1	1,1	-	существующая	н/д	-
420	Городской округ «Город Чита»	г. Чита	ул. Белорусская	40	-	52.023395	113.545695	ЮЛ	Администрация городского округа «Город Чита»	7536031229	1027501183467	-	-	б/н	-	-	-	-	2+КГМ	-	-	планируемая	н/д	-
421	Городской округ «Город Чита»	г. Чита	ул. Бийская	-	-	52.004854	113.22276	ЮЛ	Администрация городского округа «Город Чита»	7536031229	1027501183467	-	-	б/н	-	-	-	-	2	-	-	планируемая	н/д	-
422	Городской округ «Город Чита»	г. Чита	ул. Богдана Хмельницкого	рядом с домом 24	1, 2	52.034838	113.533155	н/д	н/д	н/д	н/д	-	-	б/н	-	нет	-	-	1	1,1	-	существующая	нет	-
423	Городской округ «Город Чита»	г. Чита	ул. Богдана Хмельницкого	рядом с домом 24	3	52.034838	113.533155	н/д	н/д	н/д	н/д	-	-	б/н	11	бетон	-	-	2	1,1	-	существующая	нет	-
424	Городской округ «Город Чита»	г. Чита	ул. Богомягкова	53	-	52.04405	113.497492	н/д	н/д	н/д	н/д	-	-	б/н	9	асфальт	-	-	3	1,1	-	существующая	н/д	ул. Богомягкова 53 (171 чел) ул. Балябина 52 (126 чел) нежилые помещения, которые пользуются данной КП ориентировочно 5 ед и жилой дом ул. Богомягкова, 55 (ТСЖ Луч)
425	Городской округ «Город Чита»	г. Чита	ул. Богомягкова	75	-	52.048122	113.502055	н/д	на территории МКД (ул. Новобульварная, 113)	н/д	н/д	-	-	б/н	9	ж/б плита	-	-	3	1,1	-	существующая	н/д	ул. Новобульварная 113 (259 чел) ул. Богомягкова 75 (216 чел) нежилые помещения, которые пользуются данной КП ориентировочно 5 ед
426	Городской округ «Город Чита»	г. Чита	ул. Богомягкова	65	-	52.046111	113.499765	н/д	на территории МКД	н/д	н/д	-	-	б/н	10	асфальт	-	-	3	1,1	-	существующая	н/д	ул. Богомягкова 65 (159 чел) ул. Богомягкова 71 (91 чел) ул. Подгорбунского 84 (89 чел) нежилые помещения, которые пользуются данной КП ориентировочно 4 ед. и жилой дом ул. Смоленская, 91 (УК Забайкалжилсервис)
427	Городской округ «Город Чита»	г. Чита	ул. Богомягкова	44, 44а	-	52.046299	113.50104	н/д	н/д	н/д	н/д	-	-	б/н	-	плита	-	-	1	1,1	-	планируемая	н/д	ул. Богомягкова д. 44, 44а
428	Городской округ «Город Чита»	г. Чита	ул. Богомягкова	36	-	52.044261	113.498965	ЮЛ	Администрация городского округа «Город Чита»	7536031229	1027501183467	-	-	б/н	9,5	бетон профлист крыша	-	-	1	1,1	-	существующая	н/д	-
429	Городской округ «Город Чита»	г. Чита	ул. Богомягкова	47	пом. 59	52.042195	113.495668	ЮЛ	ООО "Сибирак"	7536115302	1107536007919	-	-	б/н	4	бетон	-	-	1	1,1	-	существующая	н/д	-
430	Городской округ «Город Чита»	г. Чита	ул. Богомягкова	50	-	52.048122	113.50325	ИП	ИП Самуилов В.А.	н/д	н/д	-	-	б/н	6,3	асфальт, профлист	-	-	3	1,1	-	существующая	н/д	-
431	Городской округ «Город Чита»	г. Чита	ул. Богомягкова	53	-	52.04405	113.497492	ЮЛ	Администрация городского округа «Город Чита»	7536031229	1027501183467	-	-	б/н	-	-	-	-	3	-	-	планируемая	н/д	Богомягкова 53, 55, Балябина 52
432	Городской округ «Город Чита»	г. Чита	ул. Богомягкова/ул. Матвеева	66/36	-	52.053117	113.508523	ЮЛ	АО «Забайкалспецтранс»	7536105600	1097536007040	-	-	б/н	13.5 2.52/5.36	асфальт профлист крыша	-	-	3	1,1	-	существующая	н/д	ул. Богомягкова, 66, ул. Матвеева, 36
433	Городской округ «Город Чита»	г. Чита	ул. Богомякова	34	-	52.043685	113.498606	ЮЛ	Администрация городского округа «Город Чита»	7536031229	1027501183467	-	-	б/н	-	-	-	-	3	-	-	планируемая	н/д	МБУ "СШОР № 2" г.Чита
434	Городской округ «Город Чита»	г. Чита	ул. Бориса Кларка	12, 14	-	52.068898	113.347006	ЮЛ	Администрация городского округа «Город Чита»	7536031229	1027501183467	-	-	б/н	32	бетон профлист крыша	-	-	3	0,75	-	существующая	н/д	ул. Б. Кларка, 12, 14 ул. 1-Станкозаводская, 6
435	Городской округ «Город Чита»	г. Чита	ул. Боровая (п. Антипиха)	6, 8, 10	-	51.998539	113.555271	ЮЛ	ООО ЖЭУ "УЮТ"	7534018328	1047550012740	-	-	б/н	18 2.52/7.0	ж/б плита, жби (блок)	-	-	4	0,75	-	существующая	да	МКДул. Боровая, 6, 8, 10
436	Городской округ «Город Чита»	г. Чита	ул. Боровая (п. Антипиха)	9, 11	-	51.998145	113.553574	ЮЛ	ООО ЖЭУ "УЮТ"	7534018328	1047550012740	-	-	б/н	18 2.52/7.0	ж/б плита, жби (блок)	-	-	4	0,75	-	существующая	да	МКДул. Боровая, 9, 11
437	Городской округ «Город Чита»	г. Чита	ул. Боровая (п. Антипиха)	9, 11	-	51.998145	113.553574	ЮЛ	Администрация городского округа «Город Чита»	7536031229	1027501183467	-	-	б/н	-	-	-	-	3+КГМ	-	-	планируемая	н/д	Боровая 9, 11

№п/п	Данные о нахождении мест (площадок) накопления твёрдых коммунальных отходов							Данные о собственниках мест (площадок) накопления твёрдых коммунальных отходов				Организация (ИП), оказывающая услуги по сбору и транспортированию ТКО		Данные о технических характеристиках мест (площадок) накопления твёрдых коммунальных отходов					Контейнеры для несортированных отходов			Статус (существующая/ планируемая)	Совместное использование с другими МКД	Адреса строений, которые совместно пользуются контейнерной площадкой
	муниципальное образование	населённый пункт	улица	дом	корпус/ строение	широта	долгота	организационно-правовая форма балансодержателя (юридическое лицо - ЮЛ, индивидуальный предприниматель - ИП, физическое лицо - ФЛ)	для ЮЛ - Полное наименование организации для ИП - Фамилия, Имя, Отчество для ФЛ - Фамилия, Имя, Отчество	ИНН	ОГРН	наименование	ИНН	номер контейнерной площадки	площадь,	тип подстилающей поверхности	вид площадки	материал ограждения	кол-во	ёмкость (отдельного контейнера)	материал контейнера			
438	Городской округ «Город Чита»	г. Чита	ул. Боровая (п. Антипиха)	2, 8	-	51.998345	113.556673	ЮЛ	Администрация городского округа «Город Чита»	7536031229	1027501183467	-	-	б/н	-	-	-	-	3+КГМ	-	-	планируемая	н/д	Боровая 2, 8
439	Городской округ «Город Чита»	г. Чита	ул. Букачачинская	8	-	52.035325	113.278653	ЮЛ	Администрация городского округа «Город Чита»	7536031229	1027501183467	-	-	б/н	10	бетон, сетка	-	-	1	1,1	-	планируемая	н/д	-
440	Городской округ «Город Чита»	г. Чита	ул. Бульварная	22, 22б	-	52.019017	113.487404	ЮЛ	Администрация городского округа «Город Чита»	7536031229	1027501183467	-	-	б/н	10	бетон, сетка	-	-	1	1,1	-	планируемая	н/д	ул. Бульварная д. 22, 22б
441	Городской округ «Город Чита»	г. Чита	ул. Бутина	1	-	52.029596	113.494491	ЮЛ	ФГБУ "ЦЖКУ" Минобороны России	7729314745	1027700430889	ООО "Олерон+"	7714922050	б/н	1	асфальт	открытая	без ограждения	1	1,1	металл	существующая	нет	-
442	Городской округ «Город Чита»	г. Чита	ул. Бутина	33	-	52.032921	113.49795	ЮЛ	ФГБУ "ЦЖКУ" Минобороны России	7729314745	1027700430889	ООО "Олерон+"	7714922050	б/н	1	грунт	открытая	без ограждения	1	1,1	металл	существующая	нет	-
443	Городской округ «Город Чита»	г. Чита	ул. Бутина	78	-	52.048194	113.514542	ЮЛ	ООО «Автолидер»	7536119265	1117536004981	-	-	б/н	10	асфальт	-	-	3	1,1	-	существующая	нет	-
444	Городской округ «Город Чита»	г. Чита	ул. Бутина	107	-	52.043441	113.508685	н/д	собственники МКД	н/д	н/д	-	-	б/н	10	асфальт	-	-	1	1,1	-	существующая	н/д	Бутина 107, ТСЖ Журавушка, ТСЖ Магистральный, ОАО Служба заказчика, магазины Привоз, Магистральный + 15 юр лиц
445	Городской округ «Город Чита»	г. Чита	ул. Бутина	рядом с домом 84	-	52.049927	113.516249	н/д	н/д	н/д	н/д	-	-	б/н	-	ж/б плита	-	-	1	0,75	-	существующая	н/д	Бутина 82, 84
446	Городской округ «Город Чита»	г. Чита	ул. Бутина	рядом с домом 58	-	52.044554	113.510895	ЮЛ	УК ООО "Энергострой"	7536080628	1077536006041	-	-	б/н	6	асфальт	-	-	2	1,1	-	существующая	н/д	-
447	Городской округ «Город Чита»	г. Чита	ул. Бутина	18	-	52.036034	113.50219	н/д	на территории МКД	н/д	н/д	-	-	б/н	3	бетон	-	-	1	0,75	-	существующая	н/д	ул. Бутина 18 (15 ч) нежилые помещения, которые пользуются данной КП ориентировочно 5 ед.
448	Городской округ «Город Чита»	г. Чита	ул. Бутина	93	-	52.042289	113.507544	н/д	на территории МКД	н/д	н/д	-	-	б/н	9	асфальт	-	-	3	0,75	-	существующая	н/д	ул. Бутина 91 (26 чел) ул. Бутина 93 (245 ч) нежилые помещения, которые пользуются данной КП ориентировочно 9 ед.
449	Городской округ «Город Чита»	г. Чита	ул. Бутина	73	-	52.039774	113.504903	н/д	н/д	н/д	н/д	-	-	б/н	6	асфальт	-	-	2	1,1	-	существующая	н/д	ул. Бутина 73 (237 чел) ул. Балябина 17 (144 чел) нежилые помещения, которые пользуются данной КП ориентировочно 5 ед.
450	Городской округ «Город Чита»	г. Чита	ул. Бутина	109	-	52.044061	113.509359	н/д	н/д	н/д	н/д	-	-	б/н	9	асфальт	-	-	3	1,1	-	существующая	н/д	ул. Бутина 109 (52 чел) нежилые помещения, которые пользуются данной КП ориентировочно 12 ед и жилые дома ул. Бутина, 107 (ООО УО Кальянова), ул. Смоленская, 55 (ТСЖ Магистраль), ул. Журавлева, 72, 74 (ТСЖ Журавушка)
451	Городской округ «Город Чита»	г. Чита	ул. Бутина	46а	-	52.042178	113.508757	н/д	н/д	н/д	н/д	-	-	б/н	9	асфальт	-	-	3	0,75	-	существующая	н/д	ул. Бутина 46а (63 ч) нежилые помещения, которые пользуются данной КП ориентировочно 15 ед и жилой дом ул. Бутина, 44 (ООО УК Регион 4)
452	Городской округ «Город Чита»	г. Чита	ул. Бутина	42а	-	52.040976	113.507319	н/д	н/д	н/д	н/д	-	-	б/н	9	асфальт	-	-	3	0,75	-	существующая	н/д	ул.Бутина, 42а (22ч) нежилые помещения, которые пользуются данной КП ориентировочно 4 ед.
453	Городской округ «Город Чита»	г. Чита	ул. Бутина	52	-	52.043712	113.509817	н/д	на территории МКД	н/д	н/д	-	-	б/н	3	бетон	-	-	1	0,75	-	существующая	н/д	ул. Бутина 52 (20 чел) нежилые помещения, которые пользуются данной КП ориентировочно 3 ед.
454	Городской округ «Город Чита»	г. Чита	ул. Бутина	101	-	52.042743	113.508092	н/д	на территории МКД	н/д	н/д	-	-	б/н	3	грунт	-	-	1	0,75	-	существующая	н/д	ул. Бутина 101 (21 чел) нежилые помещения, которые пользуются данной КП ориентировочно 3 ед.
455	Городской округ «Город Чита»	г. Чита	ул. Бутина	71а	-	52.039209	113.504346	н/д	на территории МКД (ул. Хабаровская, 13)	н/д	н/д	-	-	б/н	6	грунт	-	-	2	0,75	-	существующая	н/д	ул. Бутина 71а (25 чел) ул. Хабаровская, 13 (23 чел) нежилые помещения, которые пользуются данной КП ориентировочно 3 ед.
456	Городской округ «Город Чита»	г. Чита	ул. Бутина	59	-	52.036699	113.501858	н/д	н/д	н/д	н/д	-	-	б/н	15	асфальт	-	-	5	1,1	-	существующая	н/д	ул. Бутина, 59 (24 чел) ТСЖ Чкалова 126, нежилые помещения, которые пользуются данной КП ориентировочно 1 ед.
457	Городской округ «Город Чита»	г. Чита	ул. Бутина	46	-	52.042023	113.508299	ЮЛ	Администрация городского округа «Город Чита»	7536031229	1027501183467	-	-	б/н	10	бетон, сетка	-	-	1	1,1	-	планируемая	н/д	-
458	Городской округ «Город Чита»	г. Чита	ул. Бутина	62, 64	-	52.045191	113.511218	ЮЛ	Администрация городского округа «Город Чита»	7536031229	1027501183467	-	-	б/н	10	бетон, сетка	-	-	1	1,1	-	планируемая	н/д	ул. Бутина д. 62, 64
459	Городской округ «Город Чита»	г. Чита	ул. Бутина	32а	-	52.038904	113.505137	ЮЛ	Администрация городского округа «Город Чита»	7536031229	1027501183467	-	-	б/н	-	-	-	-	1	-	-	планируемая	н/д	Бутина 32а, 32
460	Городской округ «Город Чита»	г. Чита	ул. Бутина	93	-	52.042289	113.507544	ЮЛ	Администрация городского округа «Город Чита»	7536031229	1027501183467	-	-	б/н	-	-	-	-	3	-	-	планируемая	н/д	-
461	Городской округ «Город Чита»	г. Чита	ул. Бутина	39 №1	-	52.034472	113.499612	ЮЛ	Администрация городского округа «Город Чита»	7536031229	1027501183467	-	-	б/н	-	-	-	-	1	-	-	планируемая	н/д	-
462	Городской округ «Город Чита»	г. Чита	ул. Бутина	39 №2	-	52.034472	113.499612	ЮЛ	Администрация городского округа «Город Чита»	7536031229	1027501183467	-	-	б/н	-	-	-	-	1	-	-	планируемая	н/д	-
463	Городской округ «Город Чита»	г. Чита	ул. Бутина	4	-	52.028139	113.49627	ЮЛ	Забайкальский филиал - вагонный участок Чита АО «ФПК»	7708709686	1097746772738	-	-	б/н	-	асфальт	-	-	1	1,1	-	существующая	н/д	-
464	Городской округ «Город Чита»	г. Чита	ул. Бутина	2	-	52.028366	113.495057	ЮЛ	ОАО "РЖД"	7708503727	1037739877295	-	-	б/н	11,4	бетон	-	-	4	1,1	-	существующая	н/д	-
465	Городской округ «Город Чита»	г. Чита	ул. Вайнштейна	1	-	52.044926	113.454265	ЮЛ	Администрация городского округа «Город Чита»	7536031229	1027501183467	-	-	б/н	9	плита профлист крыша	-	-	1	1,1	-	существующая	н/д	-

№п/п	Данные о нахождении мест (площадок) накопления твёрдых коммунальных отходов							Данные о собственниках мест (площадок) накопления твёрдых коммунальных отходов				Организация (ИП), оказывающая услуги по сбору и транспортированию ТКО		Данные о технических характеристиках мест (площадок) накопления твёрдых коммунальных отходов					Контейнеры для несортированных отходов			Статус (существующая/ планируемая)	Совместное использование с другими МКД	Адреса строений, которые совместно пользуются контейнерной площадкой
	муниципальное образование	населённый пункт	улица	дом	корпус/ строение	широта	долгота	организационно-правовая форма балансодержателя (юридическое лицо - ЮЛ, индивидуальный предприниматель - ИП, физическое лицо - ФЛ)	для ЮЛ - Полное наименование организации для ИП - Фамилия, Имя, Отчество для Ф.Л - Фамилия, Имя, Отчество	ИНН	ОГРН	наименование	ИНН	номер контейнерной площадки	площадь,	тип подстилающей поверхности	вид площадки	материал ограждения	кол-во	ёмкость (отдельного контейнера)	материал контейнера			
466	Городской округ «Город Чита»	г. Чита	ул. Вайнштейна	3	-	52.045203	113.452271	ЮЛ	Администрация городского округа «Город Чита»	7536031229	1027501183467	-	-	б/н	9	плита профлист крыша	-	-	1	1,1	-	существующая	н/д	Стадион «Темп» ул. Ванштейна, 3
467	Городской округ «Город Чита»	г. Чита	ул. Вайнштейна	16	-	52.087899	113.423327	ЮЛ	Администрация городского округа «Город Чита»	7536031229	1027501183467	-	-	б/н	-	-	-	-	2	-	-	планируемая	н/д	МБОУ СОШ № 43
468	Городской округ «Город Чита»	г. Чита	ул. Ватутина	27	-	52.041829	113.437044	ЮЛ	АО «Забайкалспецтранс»	7536105600	1097536007040	-	-	б/н	18 2.52/7.0 2 площ по 4 конт	ж/б плита, жби (блок)	-	-	6	0,75	-	существующая	н/д	-
469	Городской округ «Город Чита»	г. Чита	ул. Ватутина	рядом с домом 27	-	52.041829	113.437044	н/д	н/д	н/д	н/д	-	-	б/н	10	земля	-	-	6	0,75	-	существующая	да	МКД Ватутина 25, 27
470	Городской округ «Город Чита»	г. Чита	ул. Ватутина	25, 27	-	52.041375	113.437053	ЮЛ	Администрация городского округа «Город Чита»	7536031229	1027501183467	-	-	б/н	-	-	-	-	6+КГМ	-	-	планируемая	н/д	Ватутина 25, 27
471	Городской округ «Город Чита»	г. Чита	ул. Верхнеудинская	10	-	52.016335	113.487476	ЮЛ	Администрация городского округа «Город Чита»	7536031229	1027501183467	-	-	б/н	46	асфальт профлист крыша	-	-	5	1,1	-	существующая	н/д	ул. Верхнеудинская, 10 ул. Лазебного 2 ул. Ярославского, 19 Верхнеудинская ул, 14
472	Городской округ «Город Чита»	г. Чита	ул. Верхоленская	12	-	52.031353	113.535059	ЮЛ	ФГБУ "ЦЖКУ" Минобороны России	7729314745	1027700430889	ООО "Олерон+"	7714922050	б/н	9	плита	открытая	рабица	1	1,1	металл	существующая	нет	-
473	Городской округ «Город Чита»	г. Чита	ул. Верхоленская	47	-	52.032682	113.535643	ЮЛ	ФГБУ "ЦЖКУ" Минобороны России	7729314745	1027700430889	ООО "Олерон+"	7714922050	б/н	4,5	бетон	открытая	без ограждения	1	1,1	металл	существующая	нет	-
474	Городской округ «Город Чита»	г. Чита	ул. Верхоленская	18, 22	-	52.033436	113.537359	ЮЛ	АО «Забайкалспецтранс»	7536105600	1097536007040	-	-	б/н	4	асфальт	-	-	1	1,1	-	существующая	н/д	ул. Верхоленская 18 ул. Верхоленская 22
475	Городской округ «Город Чита»	г. Чита	ул. Весенняя	21	-	52.078059	113.375016	ЮЛ	Администрация городского округа «Город Чита»	7536031229	1027501183467	-	-	б/н	46	бетон профлист крыша	-	-	3 и 5	1.1 и 0.75	-	существующая	н/д	ул. Весенняя, 15, 17, 19, 21 ул. Труда 10, 11, 12 ул. Труда 13 общежитие
476	Городской округ «Город Чита»	г. Чита	ул. Весенняя	32	-	52.078292	113.368961	ЮЛ	АО «Забайкалспецтранс»	7536105600	1097536007040	-	-	б/н	10 2.52/3.92	асфальт профлист крыша	-	-	2	1,1	-	существующая	н/д	ул. Весенняя, 32, 34
477	Городской округ «Город Чита»	г. Чита	ул. Весенняя	38	-	52.077489	113.368961	ЮЛ	АО «Забайкалспецтранс»	7536105600	1097536007040	-	-	б/н	10 2.52/3.92	асфальт профлист крыша	-	-	2	1,1	-	существующая	н/д	ул. Весенняя, 38, 40
478	Городской округ «Город Чита»	г. Чита	ул. Весенняя	рядом с домом 2	-	52.073531	113.380378	ЮЛ	АО «Забайкалспецтранс»	7536105600	1097536007040	-	-	б/н	18	асфальт	-	-	3	1,1	-	существующая	да	МКД Весенняя, 2, 4, 6, 8, 10 Текстильщиков, 1, 37 (1/2)
479	Городской округ «Город Чита»	г. Чита	ул. Весенняя	рядом с домом 36	-	52.07812	113.366895	ЮЛ	АО «Забайкалспецтранс»	7536105600	1097536007040	-	-	б/н	18	асфальт	-	-	2	1,1	-	существующая	да	МКД Весенняя, 36, 36а, 42
480	Городской округ «Город Чита»	г. Чита	ул. Весенняя	16а	-	52.075696	113.376201	ЮЛ	Администрация городского округа «Город Чита»	7536031229	1027501183467	-	-	б/н	16	бетон профлист крыша	-	-	1	1,1	-	существующая	н/д	-
481	Городской округ «Город Чита»	г. Чита	ул. Весенняя	13	-	52.076914	113.377414	ЮЛ	Администрация городского округа «Город Чита»	7536031229	1027501183467	-	-	б/н	16	бетон профлист крыша	-	-	1	1,1	-	существующая	н/д	-
482	Городской округ «Город Чита»	г. Чита	ул. Весенняя	23	-	52.078436	113.374036	ЮЛ	Администрация городского округа «Город Чита»	7536031229	1027501183467	-	-	б/н	-	-	-	-	2+КГМ	-	-	планируемая	н/д	Весенняя 21, 23, Труда 17
483	Городской округ «Город Чита»	г. Чита	ул. Весенняя (МБДОУ № 69)	9а	-	52.076476	113.37966	ЮЛ	Администрация городского округа «Город Чита»	7536031229	1027501183467	-	-	б/н	-	-	-	-	2	-	-	планируемая	н/д	-
484	Городской округ «Город Чита»	г. Чита	ул. Весенняя (МБУ ДО СЮН № 1)	16а	-	52.075696	113.376201	ЮЛ	Администрация городского округа «Город Чита»	7536031229	1027501183467	-	-	б/н	-	-	-	-	2	-	-	планируемая	н/д	-
485	Городской округ «Город Чита»	г. Чита	ул. Воздушная	1, 2, 3	-	52.047761	113.442102	ЮЛ	Администрация городского округа «Город Чита»	7536031229	1027501183467	-	-	б/н	9	плита бетон, сетка	-	-	1	1,1	-	планируемая	н/д	ул. Воздушная д. 1, 2, 3
486	Городской округ «Город Чита»	г. Чита	ул. Воздушная	4, 6, 7	-	52.047557	113.441176	ЮЛ	Администрация городского округа «Город Чита»	7536031229	1027501183467	-	-	б/н	9	плита бетон, сетка	-	-	1	1,1	-	планируемая	н/д	ул. Воздушная д. 4, 6, 7
487	Городской округ «Город Чита»	г. Чита	ул. Воздушная	8, 9, 10	-	52.047329	113.438967	ЮЛ	Администрация городского округа «Город Чита»	7536031229	1027501183467	-	-	б/н	9	плита бетон, сетка	-	-	1	1,1	-	планируемая	н/д	ул. Воздушная д. 8, 9, 10
488	Городской округ «Город Чита»	г. Чита	ул. Володарского	60	-	52.040538	113.467264	ЮЛ	АО «Забайкалспецтранс»	7536105600	1097536007040	-	-	б/н	-	земля	-	-	2	0,75	-	существующая	да	МКД Володарского, 60, ул. Набережная, 60, 62
489	Городской округ «Город Чита»	г. Чита	ул. Волочаевская	38	-	52.006562	113.213624	ЮЛ	Администрация городского округа «Город Чита»	7536031229	1027501183467	-	-	б/н	10	бетон, сетка	-	-	1	1,1	-	планируемая	н/д	-
490	Городской округ «Город Чита»	г. Чита	ул. Гагарина	16	-	52.019954	113.547268	ЮЛ	АО «Забайкалспецтранс»	7536105600	1097536007040	-	-	б/н	10 2.52/3.92	ж/б плита, профлист крыша	-	-	2	1,1	-	существующая	н/д	ул. Гагарина 15, 16, 17 (50%)
491	Городской округ «Город Чита»	г. Чита	ул. Гагарина	12	-	52.021788	113.549504	ЮЛ	АО «Забайкалспецтранс»	7536105600	1097536007040	-	-	б/н	18 2.52/7.0	ж/б плита, сетка рабица	-	-	4	1,1	-	существующая	н/д	ул. Гагарина 11, 12, 13, 14
492	Городской округ «Город Чита»	г. Чита	ул. Гагарина	9	-	52.022836	113.547815	ЮЛ	АО «Забайкалспецтранс»	7536105600	1097536007040	-	-	б/н	13.5 2.52/5.36	ж/б плита, жби (блок)	-	-	3	1,1	-	существующая	н/д	ул. Гагарина 8, 9, 10
493	Городской округ «Город Чита»	г. Чита	ул. Гагарина	5	-	52.020009	113.544725	ЮЛ	АО «Забайкалспецтранс»	7536105600	1097536007040	-	-	б/н	10 2.52/3.92	ж/б плита, профлист	-	-	3 и 1	1.1 и 0.75	-	существующая	н/д	ул. Гагарина 5, 6, 17
494	Городской округ «Город Чита»	г. Чита	ул. Гагарина	3а	-	52.020785	113.543495	ЮЛ	Администрация городского округа «Город Чита»	7536031229	1027501183467	-	-	б/н	36	бетон профлист крыша	-	-	3	1,1	-	существующая	н/д	ул. Гагарина 3а, 4, 7 ул. Силикатная 5, 9
495	Городской округ «Город Чита»	г. Чита	ул. Гагарина	рядом с домом 8в	-	52.021711	113.546306	ЮЛ	ООО ЖЭУ "УКЛТ"	7534018328	1047550012740	-	-	б/н	7	бетон	-	-	2	0,75	-	существующая	нет	-
496	Городской округ «Город Чита»	г. Чита	ул. Гагарина	1	-	52.023124	113.544258	ЮЛ	Администрация городского округа «Город Чита»	7536031229	1027501183467	-	-	б/н	9,5	бетон профлист крыша	-	-	1	1,1	-	существующая	н/д	-
497	Городской округ «Город Чита»	г. Чита	ул. Гагарина	8г	-	52.022331	113.547348	ЮЛ	Администрация городского округа «Город Чита»	7536031229	1027501183467	-	-	б/н	9,5	бетон профлист крыша	-	-	1	1,1	-	существующая	н/д	-
498	Городской округ «Город Чита»	г. Чита	ул. Гагарина	15а	-	52.01986	113.548283	ЮЛ	Администрация городского округа «Город Чита»	7536031229	1027501183467	-	-	б/н	9,5	бетон профлист крыша	-	-	1	1,1	-	существующая	н/д	-
499	Городской округ «Город Чита»	г. Чита	ул. Гагарина	14	-	52.02109	113.548669	ЮЛ	Администрация городского округа «Город Чита»	7536031229	1027501183467	-	-	б/н	-	-	-	-	5+КГМ	-	-	планируемая	н/д	Гагарина 14, 12
500	Городской округ «Город Чита»	г. Чита	ул. Гагарина	17	-	52.019627	113.546962	ЮЛ	Администрация городского округа «Город Чита»	7536031229	1027501183467	-	-	б/н	-	-	-	-	5+КГМ	-	-	планируемая	н/д	Гагарина 17, 15

№п/п	Данные о нахождении мест (площадок) накопления твёрдых коммунальных отходов							Данные о собственниках мест (площадок) накопления твёрдых коммунальных отходов				Организация (ИП), оказывающая услуги по сбору и транспортированию ТКО		Данные о технических характеристиках мест (площадок) накопления твёрдых коммунальных отходов					Контейнеры для несортированных отходов			Статус (существующая/ планируемая)	Совместное использование с другими МКД	Адреса строений, которые совместно пользуются контейнерной площадкой
	муниципальное образование	населённый пункт	улица	дом	корпус/ строение	широта	долгота	организационно-правовая форма балансодержателя (юридическое лицо - ЮЛ, индивидуальный предприниматель - ИП, физическое лицо - ФЛ)	для ЮЛ - Полное наименование организации для ИП - Фамилия, Имя, Отчество для ФЛ - Фамилия, Имя, Отчество	ИНН	ОГРН	наименование	ИНН	номер контейнерной площадки	площадь,	тип подстилающей поверхности	вид площадки	материал ограждения	кол-во	ёмкость (отдельного контейнера)	материал контейнера			
501	Городской округ «Город Чита»	г. Чита	ул. Гагарина (МБОУ СОШ № 16)	1	-	52.087711	113.422285	ЮЛ	Администрация городского округа «Город Чита»	7536031229	1027501183467	-	-	б/н	-	-	-	-	2	-	-	планируемая	н/д	-
502	Городской округ «Город Чита»	г. Чита	ул. Газимурская	15	-	52.034145	113.419635	ЮЛ	Администрация городского округа «Город Чита»	7536031229	1027501183467	-	-	б/н	9	плита бетон, сетка	-	-	1	1,1	-	планируемая	н/д	-
503	Городской округ «Город Чита»	г. Чита	ул. Газимурская	19, 21, 23, 24	-	52.033957	113.415341	ЮЛ	Администрация городского округа «Город Чита»	7536031229	1027501183467	-	-	б/н	9	плита бетон, сетка	-	-	1	1,1	-	планируемая	н/д	ул. Газимурская д. 19, 21, 23, 24
504	Городской округ «Город Чита»	г. Чита	ул. Газимурская	9	-	52.034284	113.415916	ЮЛ	Администрация городского округа «Город Чита»	7536031229	1027501183467	-	-	б/н	9	плита бетон, сетка	-	-	1	1,1	-	планируемая	н/д	-
505	Городской округ «Город Чита»	г. Чита	ул. Газимурская	13	-	52.034998	113.416617	ЮЛ	ОАО "РЖД"	7708503727	1037739877295	-	-	б/н	12	бетон	-	-	3	1,1	-	существующая	н/д	-
506	Городской округ «Город Чита»	г. Чита	ул. Гайдара (п. Кадала)	9, 11	-	52.007526	113.340017	ЮЛ	Администрация городского округа «Город Чита»	7536031229	1027501183467	-	-	б/н	26	асфальт профлист крыша	-	-	2	0,75	-	существующая	н/д	ул. Гайдара, 9, 11
507	Городской округ «Город Чита»	г. Чита	ул. Гайдара (п. Кадала)	5, 7	-	52.009611	113.345066	ЮЛ	Администрация городского округа «Город Чита»	7536031229	1027501183467	-	-	б/н	46	асфальт профлист крыша	-	-	4	0,75	-	существующая	н/д	ул. Гайдара, 5, 7
508	Городской округ «Город Чита»	г. Чита	ул. Гайдара (п. Кадала)	1, 3	-	52.010359	113.346395	ЮЛ	Администрация городского округа «Город Чита»	7536031229	1027501183467	-	-	б/н	26	асфальт профлист крыша	-	-	3	0,75	-	существующая	н/д	ул. Гайдара, 1, 3
509	Городской округ «Город Чита»	г. Чита	ул. Гайдара (п. Кадала)	1а	-	52.012116	113.343925	ЮЛ	АО «Забайкалспецтранс»	7536105600	1097536007040	-	-	б/н	10 2.52/3.92	нет	-	-	2	0,75	-	существующая	н/д	-
510	Городской округ «Город Чита»	г. Чита	ул. Гайдара (п. Кадала)	3а	-	52.010343	113.3445	ЮЛ	Администрация городского округа «Город Чита»	7536031229	1027501183467	-	-	б/н	16	бетон профлист крыша	-	-	1	1,1	-	существующая	н/д	-
511	Городской округ «Город Чита»	г. Чита	ул. Гайдара (п. Кадала)	5в	-	52.009838	113.343575	ЮЛ	Администрация городского округа «Город Чита»	7536031229	1027501183467	-	-	б/н	16	бетон профлист крыша	-	-	1	1,1	-	существующая	н/д	-
512	Городской округ «Город Чита»	г. Чита	ул. Гайдара (п. Кадала)	13	-	52.007427	113.333244	ЮЛ	Администрация городского округа «Город Чита»	7536031229	1027501183467	-	-	б/н	16	бетон профлист крыша	-	-	1	1,1	-	существующая	н/д	-
513	Городской округ «Город Чита»	г. Чита	ул. Гайдара (п. Кадала)	1а	-	52.012116	113.343925	ЮЛ	Администрация городского округа «Город Чита»	7536031229	1027501183467	-	-	б/н	-	-	-	-	2+КГМ	-	-	планируемая	н/д	-
514	Городской округ «Город Чита»	г. Чита	ул. Генерала Белика	13	-	52.042189	113.480244	ЮЛ	УК ООО "Энергострой"	7536080628	1077536006041	-	-	б/н	18 2.52/7.0	асфальт кирпич, труба, крыша, сетка рабица	-	-	4	1,1	-	существующая	н/д	-
515	Городской округ «Город Чита»	г. Чита	ул. Генерала Белика	5	-	52.042283	113.485733	ЮЛ	ООО " Управдом"	7536144134	1147536004032	-	-	б/н	13.5 2.52/5.36	асфальт профлист крыша	-	-	3	1,1	-	существующая	н/д	-
516	Городской округ «Город Чита»	г. Чита	ул. Генерала Белика	28	-	52.044842	113.47136	ЮЛ	Администрация городского округа «Город Чита»	7536031229	1027501183467	-	-	б/н	9,5	бетон профлист крыша	-	-	1	1,1	-	существующая	н/д	-
517	Городской округ «Город Чита»	г. Чита	ул. Геодезическая	42 в	-	52.063544	113.475681	ЮЛ	АО «Забайкалспецтранс»	7536105600	1097536007040	-	-	б/н	18 2.52/7.0	ж/б плита, жби (блок)	-	-	4	0,75	-	существующая	н/д	ул. Геодезическая 42в, ул. Гаосана 21, 25
518	Городской округ «Город Чита»	г. Чита	ул. Геодезическая	27, 29	-	52.06185	113.475699	ЮЛ	Администрация городского округа «Город Чита»	7536031229	1027501183467	-	-	б/н	10	бетон, сетка	-	-	1	1,1	-	планируемая	н/д	Геодезическая, 27, 29
519	Городской округ «Город Чита»	г. Чита	ул. Геологическая	1	-	52.015409	113.356384	ЮЛ	Администрация городского округа «Город Чита»	7536031229	1027501183467	-	-	б/н	10	бетон, сетка	-	-	1	1,1	-	планируемая	н/д	-
520	Городской округ «Город Чита»	г. Чита	ул. Геологическая	3, 5	-	52.015681	113.355172	ЮЛ	Администрация городского округа «Город Чита»	7536031229	1027501183467	-	-	б/н	10	бетон, сетка	-	-	1	1,1	-	планируемая	н/д	ул. Гелогическая д. 3, 5
521	Городской округ «Город Чита»	г. Чита	ул. Геологическая	7, 9	-	52.015891	113.354264	ЮЛ	Администрация городского округа «Город Чита»	7536031229	1027501183467	-	-	б/н	10	бетон, сетка	-	-	1	1,1	-	планируемая	н/д	ул. Гелогическая д. 7, 9
522	Городской округ «Город Чита»	г. Чита	ул. Главная/ул. Гвоздичная	12, 14/ 1	-	52.096985	113.287969	ЮЛ	Администрация городского округа «Город Чита»	7536031229	1027501183467	-	-	б/н	-	-	-	-	2	-	-	планируемая	н/д	ул. Главная, 12, 14, ул. Гвоздичная, 1
523	Городской округ «Город Чита»	г. Чита	ул. Горбунова	10	-	52.03317	113.457436	ЮЛ	Администрация городского округа «Город Чита»	7536031229	1027501183467	-	-	б/н	9	плита бетон, сетка	-	-	1	1,1	-	планируемая	н/д	-
524	Городской округ «Город Чита»	г. Чита	ул. Горбунова	1, 2	-	52.03133	113.459448	ЮЛ	Администрация городского округа «Город Чита»	7536031229	1027501183467	-	-	б/н	9	плита бетон, сетка	-	-	1	1,1	-	планируемая	н/д	ул. Горбунова д. 1, 2
525	Городской округ «Город Чита»	г. Чита	ул. Горбунова	20, 22а, 22	-	52.036566	113.44945	ЮЛ	Администрация городского округа «Город Чита»	7536031229	1027501183467	-	-	б/н	9	плита бетон, сетка	-	-	1	1,1	-	планируемая	н/д	ул. Горбунова д. 20, 22а, 22
526	Городской округ «Город Чита»	г. Чита	ул. Горбунова	24, 26, 28	-	52.037159	113.448291	ЮЛ	Администрация городского округа «Город Чита»	7536031229	1027501183467	-	-	б/н	9	плита бетон, сетка	-	-	1	1,1	-	планируемая	н/д	ул. Горбунова д. 24, 26, 28
527	Городской округ «Город Чита»	г. Чита	ул. Горбунова	3	-	52.031585	113.459017	ЮЛ	Администрация городского округа «Город Чита»	7536031229	1027501183467	-	-	б/н	9	плита бетон, сетка	-	-	1	1,1	-	планируемая	н/д	-
528	Городской округ «Город Чита»	г. Чита	ул. Горбунова	30, 32	-	52.037879	113.44689	ЮЛ	Администрация городского округа «Город Чита»	7536031229	1027501183467	-	-	б/н	9	плита бетон, сетка	-	-	1	1,1	-	планируемая	н/д	ул. Горбунова д. 30, 32
529	Городской округ «Город Чита»	г. Чита	ул. Горбунова	5, 4, 6	-	52.031807	113.458577	ЮЛ	Администрация городского округа «Город Чита»	7536031229	1027501183467	-	-	б/н	9	плита бетон, сетка	-	-	1	1,1	-	планируемая	н/д	ул. Горбунова д. 5, 4, 6
530	Городской округ «Город Чита»	г. Чита	ул. Горбунова	25	-	52.036804	113.447132	ЮЛ	Администрация городского округа «Город Чита»	7536031229	1027501183467	-	-	б/н	9	плита профлист крыша	-	-	1	1,1	-	существующая	н/д	-
531	Городской округ «Город Чита»	г. Чита	ул. Горбунова	15	-	52.034394	113.452495	ЮЛ	Администрация городского округа «Город Чита»	7536031229	1027501183467	-	-	б/н	9	плита профлист крыша	-	-	1	1,1	-	существующая	н/д	-
532	Городской округ «Город Чита»	г. Чита	ул. Горького	36	-	52.037935	113.51226	ЮЛ	ФГБУ "ЦЖКУ" Минобороны России	7729314745	1027700430889	ООО " Олерон+"	7714922050	б/н	50	бетон	открытая	металл	3	1,1	металл	существующая	нет	-
533	Городской округ «Город Чита»	г. Чита	ул. Горького	62	-	52.042588	113.516967	ЮЛ	АО «Забайкалспецтранс»	7536105600	1097536007040	-	-	б/н	13.5 2.52/5.36	асфальт профлист крыша	-	-	3	1,1	-	существующая	н/д	ул. Горького, 62 ул. Новобульварная, 9 Нагорная, 26 нежилые помещения, ориентировочно 8 ед.

№п/п	Данные о нахождении мест (площадок) накопления твёрдых коммунальных отходов							Данные о собственниках мест (площадок) накопления твёрдых коммунальных отходов				Организация (ИП), оказывающая услуги по сбору и транспортированию ТКО		Данные о технических характеристиках мест (площадок) накопления твёрдых коммунальных отходов					Контейнеры для несортированных отходов			Статус (существующая/ планируемая)	Совместное использование с другими МКД	Адреса строений, которые совместно пользуются контейнерной площадкой
	муниципальное образование	населённый пункт	улица	дом	корпус/ строение	широта	долгота	организационно-правовая форма балансодержателя (юридическое лицо - ЮЛ, индивидуальный предприниматель - ИП, физическое лицо - ФЛ)	для ЮЛ - Полное наименование организации для ИП - Фамилия, Имя, Отчество для Ф.Л - Фамилия, Имя, Отчество	ИНН	ОГРН	наименование	ИНН	номер контейнерной площадки	площадь,	тип подстилающей поверхности	вид площадки	материал ограждения	кол-во	ёмкость (отдельного контейнера)	материал контейнера			
534	Городской округ «Город Чита»	г. Чита	ул. Горького	67, 59	-	52.041059	113.514201	ЮЛ	АО «Забайкалспецтранс»	7536105600	1097536007040	-	-	б/н	22 2.52/8.64	ж/б плита, жби (блок)	-	-	5	0,75	-	существующая	н/д	ул. Горького, 67, 59, 55 ул. Смоленская, 37 нежилые помещения, ориентировочно 8 ед.
535	Городской округ «Город Чита»	г. Чита	ул. Горького	рядом с домом 55	-	52.040206	113.512593	н/д	н/д	н/д	н/д	-	-	б/н	10,17	асфальт	-	-	1	1,1	-	существующая	н/д	-
536	Городской округ «Город Чита»	г. Чита	ул. Горького	40	-	52.04045	113.514946	н/д	н/д	н/д	н/д	-	-	б/н	6,5	ж/б плита	-	-	2	0,75	-	существующая	н/д	Служба заказчика, ул. Смоленская 29 (233 чел) Служба заказчика, ул. Горького 40 (115 ч) нежилые помещения, которые пользуются данной КП ориентировочно 4 ед.
537	Городской округ «Город Чита»	г. Чита	ул. Горького	30, 32	-	52.036367	113.510446	н/д	на территории МКД (ул. Горького, 30)	н/д	н/д	-	-	б/н	3	асфальт	-	-	1	0,75	-	существующая	н/д	Служба заказчика, ул. Горького 30 (63 чел) Служба заказчика, ул. Горького 32 (79 чел)
538	Городской округ «Город Чита»	г. Чита	ул. Горького	53	-	52.039752	113.512772	н/д	н/д	н/д	н/д	-	-	б/н	10	асфальт	-	-	3	1,1	-	существующая	н/д	Служба заказчика, ул. Угданская 26 (126 чел), ул. Угданская 28 (133 чел) Сл. Заказчика, ул. Горького 53 (62 чел) Самоуправление ул. Угданская 30 (39 чел) нежилые помещения, которые пользуются данной КП ориентировочно 3 ед. и жилой дом ул. Угданская, 30 (Самоуправление), жилой дом ул. Горького, 55 (ООО УК Регион-4)
539	Городской округ «Город Чита»	г. Чита	ул. Декабристов	26	-	52.021799	113.516437	ЮЛ	Администрация городского округа «Город Чита»	7536031229	1027501183467	-	-	б/н	46	бетон профлист крыша	-	-	3	1,1	-	существующая	н/д	ул. Сенгинская, 9, 11, 13, 15, 17 ул. Декабристов, 2а, 26
540	Городской округ «Город Чита»	г. Чита	ул. Декабристов	12	-	52.022625	113.513877	ЮЛ	Администрация городского округа «Город Чита»	7536031229	1027501183467	-	-	б/н	9,5	бетон профлист крыша	-	-	1	1,1	-	существующая	н/д	-
541	Городской округ «Город Чита»	г. Чита	ул. Декабристов	16	-	52.02314	113.513733	ЮЛ	Администрация городского округа «Город Чита»	7536031229	1027501183467	-	-	б/н	9,5	бетон профлист крыша	-	-	1	1,1	-	существующая	н/д	-
542	Городской округ «Город Чита»	г. Чита	ул. Декабристов (МБДОУ №47)	16	-	52.02314	113.513733	ЮЛ	Администрация городского округа «Город Чита»	7536031229	1027501183467	-	-	б/н	-	-	-	-	2	-	-	планируемая	н/д	-
543	Городской округ «Город Чита»	г. Чита	ул. Дивизионная	18	-	51.992284	113.595318	ЮЛ	ФГБУ "ЦЖКУ" Минобороны России	7729314745	1027700430889	ООО "Олерон+"	7714922050	б/н	2	грунт	открытая	без ограждения	2	1,1	металл	существующая	нет	-
544	Городской округ «Город Чита»	г. Чита	ул. Дивизионная	36	-	51.993909	113.601921	ЮЛ	ФГБУ "ЦЖКУ" Минобороны России	7729314745	1027700430889	ООО "Олерон+"	7714922050	б/н	160	бетон	открытая	бетонные плиты	4	8	металл	существующая	нет	-
545	Городской округ «Город Чита»	г. Чита	ул. Донецкая	1, 3	-	51.983404	113.263849	ЮЛ	Администрация городского округа «Город Чита»	7536031229	1027501183467	-	-	б/н	10	бетон, сетка	-	-	1	1,1	-	планируемая	н/д	Донецкая 1, 3
546	Городской округ «Город Чита»	г. Чита	ул. Донецкая	7	-	51.98295	113.265421	ЮЛ	Администрация городского округа «Город Чита»	7536031229	1027501183467	-	-	б/н	10	бетон, сетка	-	-	1	1,1	-	планируемая	н/д	-
547	Городской округ «Город Чита»	г. Чита	ул. Донская	4	-	52.034489	113.447438	ЮЛ	АО «Забайкалспецтранс»	7536105600	1097536007040	-	-	б/н	18 2.52/7.02 площ по 4 конт	ж/б плита, жби (блок)	-	-	8	0,75	-	существующая	н/д	ул. Донская, 4, 6 ул. Сенскевича 14 ул. Проспект Советов 7, 11
548	Городской округ «Город Чита»	г. Чита	ул. Донская (муниципальная территория)	4, 6	-	52.034749	113.447973	ЮЛ	Администрация городского округа «Город Чита»	7536031229	1027501183467	-	-	б/н	24	ж/б плита	-	-	2	0,75	-	существующая	н/д	Донская, 4 Донская, 6
549	Городской округ «Город Чита»	г. Чита	ул. Доронинская (п. Кадала)	4а, 4б	-	52.004588	113.348731	ЮЛ	Администрация городского округа «Город Чита»	7536031229	1027501183467	-	-	б/н	26	асфальт профлист крыша	-	-	1	0,75	-	существующая	н/д	ул. Доронинская 4а 4б
550	Городской округ «Город Чита»	г. Чита	ул. Евгения Гаосана	50	-	52.066944	113.468961	ЮЛ	ФГБУ "ЦЖКУ" Минобороны России	7729314745	1027700430889	ООО "Олерон+"	7714922050	б/н	5	асфальт	открытая	металл	1	1,1	металл	существующая	нет	-
551	Городской округ «Город Чита»	г. Чита	ул. Евгения Гаосана	40, 28	-	52.066025	113.472806	ЮЛ	Администрация городского округа «Город Чита»	7536031229	1027501183467	-	-	б/н	46	бетон профлист крыша	-	-	5	1,1	-	существующая	н/д	ул. Гаосана, 28, 40, ул. Гаосана дом 44, 42, 34
552	Городской округ «Город Чита»	г. Чита	ул. Евгения Гаосана	рядом с домом 6	-	52.066224	113.480065	н/д	н/д	н/д	н/д	-	-	б/н	10,9	нет	-	-	1	1,1	-	существующая	да	МКД Июньская дом 6
553	Городской округ «Город Чита»	г. Чита	ул. Евгения Гаосана	рядом с домом 24	-	52.064568	113.474082	н/д	н/д	н/д	н/д	-	-	б/н	14,4	асфальт	-	-	3	1,1	-	существующая	да	МКД Июньская дом 24, Шилова д. 91, 93
554	Городской округ «Город Чита»	г. Чита	ул. Евгения Гаосана	рядом с домом 16	-	52.065227	113.476579	н/д	н/д	н/д	н/д	-	-	б/н	9,1	бетон	-	-	2	1,1	-	существующая	да	МКД Гаосана дом 16, Красных Коммунаров дом 23
555	Городской округ «Город Чита»	г. Чита	ул. Евгения Гаосана	рядом с домом 21	-	52.063655	113.476525	н/д	н/д	н/д	н/д	-	-	б/н	8,6	бетон	-	-	2	0,75	-	существующая	да	МКД Гаосана дом 25, Геодезическая 42В
556	Городской округ «Город Чита»	г. Чита	ул. Евгения Гаосана	рядом с домом 22	-	52.065294	113.479831	н/д	н/д	н/д	н/д	-	-	б/н	11	нет	-	-	2	1,1	-	существующая	да	МКД Гаосана дом 2, 4, 8, Инструментальная дом 6
557	Городской округ «Город Чита»	г. Чита	ул. Евгения Гаосана	рядом с домом 21	-	52.063655	113.476525	ЮЛ	ООО «Ностоп»	7534017211	1037550019044	-	-	б/н	10	бетон	-	-	3	0,75	-	существующая	нет	-
558	Городской округ «Город Чита»	г. Чита	ул. Евгения Гаосана	рядом с домом 42	-	52.06608	113.473722	ЮЛ	ООО «Ностоп»	7534017211	1037550019044	-	-	б/н	10	бетон	-	-	5	0,75	-	существующая	да	МКД Гаосана дом 44, 42, 34
559	Городской округ «Город Чита»	г. Чита	ул. Евгения Гаосана	рядом с домом 32а	-	52.065177	113.469222	ЮЛ	ООО «Ностоп»	7534017211	1037550019044	-	-	б/н	10	бетон	-	-	4	1,1	-	существующая	да	МКД Гаосана дом 30, 30а, 32а, 32б, 38
560	Городской округ «Город Чита»	г. Чита	ул. Евгения Гаосана	рядом с домом 22	-	52.065294	113.479831	ЮЛ	ООО УО "Каштак"	7536076269	1067536052363	-	-	б/н	10	асфальт	-	-	1	0,75	-	существующая	н/д	-
561	Городской округ «Город Чита»	г. Чита	ул. Евгения Гаосана	35	-	52.06391	113.472132	ЮЛ	Администрация городского округа «Город Чита»	7536031229	1027501183467	-	-	б/н	10	бетон, сетка	-	-	1	1,1	-	планируемая	н/д	-
562	Городской округ «Город Чита»	г. Чита	ул. Евгения Гаосана	20	-	52.065139	113.478286	ЮЛ	Администрация городского округа «Город Чита»	7536031229	1027501183467	-	-	б/н	9,5	бетон профлист крыша	-	-	1	1,1	-	существующая	н/д	-

№п/п	Данные о нахождении мест (площадок) накопления твёрдых коммунальных отходов							Данные о собственниках мест (площадок) накопления твёрдых коммунальных отходов				Организация (ИП), оказывающая услуги по сбору и транспортированию ТКО		Данные о технических характеристиках мест (площадок) накопления твёрдых коммунальных отходов					Контейнеры для несортированных отходов			Статус (существующая/ планируемая)	Совместное использование с другими МКД	Адреса строений, которые совместно пользуются контейнерной площадкой
	муниципальное образование	населённый пункт	улица	дом	корпус/ строение	широта	долгота	организационно-правовая форма балансодержателя (юридическое лицо - ЮЛ, индивидуальный предприниматель - ИП, физическое лицо - ФЛ)	для ЮЛ - Полное наименование организации для ИП - Фамилия, Имя, Отчество для Ф.Л - Фамилия, Имя, Отчество	ИНН	ОГРН	наименование	ИНН	номер контейнерной площадки	площадь,	тип подстилающей поверхности	вид площадки	материал ограждения	кол-во	ёмкость (отдельного контейнера)	материал контейнера			
563	Городской округ «Город Чита»	г. Чита	ул. Железнодорожная	10	-	52.042743	113.452639	ЮЛ	Администрация городского округа «Город Чита»	7536031229	1027501183467	-	-	б/н	9	плита бетон, сетка	-	-	1	1,1	-	планируемая	н/д	-
564	Городской округ «Город Чита»	г. Чита	ул. Железнодорожная	22	-	52.044073	113.449998	ЮЛ	Администрация городского округа «Город Чита»	7536031229	1027501183467	-	-	б/н	9	плита бетон, сетка	-	-	1	1,1	-	планируемая	н/д	-
565	Городской округ «Город Чита»	г. Чита	ул. Железнодорожная	5, 7	-	52.042084	113.453169	ЮЛ	Администрация городского округа «Город Чита»	7536031229	1027501183467	-	-	б/н	9	плита бетон, сетка	-	-	1	1,1	-	планируемая	н/д	Железнодорожная, 5, 7
566	Городской округ «Город Чита»	г. Чита	ул. Железобетонная	рядом с домом 1а	-	52.073515	113.461047	ЮЛ	АО «Забайкалспецтранс»	7536105600	1097536007040	-	-	б/н	4	земля	-	-	2	1,1	-	существующая	н/д	Общежития, ул. Железобетонная 1А, 6
567	Городской округ «Город Чита»	г. Чита	ул. Железобетонная	20	-	52.073443	113.457337	ЮЛ	Администрация городского округа «Город Чита»	7536031229	1027501183467	-	-	б/н	46	бетон профлист крыша	-	-	3	1,1	-	существующая	да	МКД Железобетонная, 16, 20, 22, 18 Пригородная, 16
568	Городской округ «Город Чита»	г. Чита	ул. Жерейская	1, 3	-	51.989245	113.279956	ЮЛ	Администрация городского округа «Город Чита»	7536031229	1027501183467	-	-	б/н	10	бетон, сетка	-	-	1	1,1	-	планируемая	н/д	Жерейская 1, 3
569	Городской округ «Город Чита»	г. Чита	ул. Жерейская	10, 12	-	51.987631	113.280144	ЮЛ	Администрация городского округа «Город Чита»	7536031229	1027501183467	-	-	б/н	10	бетон, сетка	-	-	1	1,1	-	планируемая	н/д	Жерейская 10, 12
570	Городской округ «Город Чита»	г. Чита	ул. Журавлёва	рядом с домом 104	-	52.048459	113.510913	н/д	н/д	н/д	н/д	-	-	б/н	6,56	асфальт	-	-	2	1,1	-	существующая	н/д	Журавлева 100б, 102
571	Городской округ «Город Чита»	г. Чита	ул. Журавлёва	рядом с домом 112	-	52.049334	113.51323	н/д	н/д	н/д	н/д	-	-	б/н	10,17	асфальт	-	-	2	1,1	-	существующая	н/д	Журавлева 106, 108, 110, 112, 114, Бутина 127
572	Городской округ «Город Чита»	г. Чита	ул. Журавлёва	54	-	52.040732	113.503034	н/д	н/д	н/д	н/д	-	-	б/н	9	асфальт	-	-	3	0,75	-	существующая	н/д	ул. Журавлева 54 (171 чел) ул. Хабаровская 10 (116 чел) нежилые помещения, которые пользуются данной КП ориентировочно 11 ед.
573	Городской округ «Город Чита»	г. Чита	ул. Журавлёва	68	-	52.041785	113.503969	н/д	на территории МКД (ул. Балябина, 30)	н/д	н/д	-	-	б/н	6	асфальт	-	-	3	1,1	-	существующая	н/д	ул. Балябина 30 (210 чел) ул. Угданская 29 (126 чел) ул. Бутина 75 (303 чел) ул. Журавлева 68 (139 чел) нежилые помещения, которые пользуются данной КП ориентировочно 14 ед.
574	Городской округ «Город Чита»	г. Чита	ул. Журавлёва	61	-	52.038743	113.500088	н/д	на территории МКД (ул. Бутина, 144, ТСЖ)	н/д	н/д	-	-	б/н	9	асфальт	-	-	3	1,1	-	существующая	н/д	ул. Журавлева 61 (44 ч) 11.08.2016г ТСЖ по Бутина, нежилые помещения, которые пользуются данной КП ориентировочно 2 ед.
575	Городской округ «Город Чита»	г. Чита	ул. Журавлёва	18	-	52.034295	113.496486	н/д	на территории МКД (ул. Лермонтова, 14)	н/д	н/д	-	-	б/н	9	ж/б плита	-	-	3	0,75	-	существующая	н/д	ул. Журавлева 18 (70 ч) ул. Лермонтова 14 (28 ч) нежилые помещения, которые пользуются данной КП ориентировочно 10 ед.
576	Городской округ «Город Чита»	г. Чита	ул. Журавлёва	26, 28	-	52.035674	113.497654	ЮЛ	Администрация городского округа «Город Чита»	7536031229	1027501183467	-	-	б/н	10	бетон, сетка	-	-	1	1,1	-	планируемая	н/д	ул. Журавлева д. 26, 28
577	Городской округ «Город Чита»	г. Чита	ул. Журавлёва	75	-	52.041785	113.50299	ЮЛ	Администрация городского округа «Город Чита»	7536031229	1027501183467	-	-	б/н	9,5	бетон профлист крыша	-	-	1	1,1	-	существующая	н/д	-
578	Городской округ «Город Чита»	г. Чита	ул. Журавлёва	49	-	52.036533	113.49733	ЮЛ	Администрация городского округа «Город Чита»	7536031229	1027501183467	-	-	б/н	9,5	бетон профлист крыша	-	-	1	1,1	-	существующая	н/д	-
579	Городской округ «Город Чита»	г. Чита	ул. Журавлёва	77	-	52.042848	113.503825	ЮЛ	Администрация городского округа «Город Чита»	7536031229	1027501183467	-	-	б/н	9,5	бетон профлист крыша	-	-	1	1,1	-	существующая	н/д	-
580	Городской округ «Город Чита»	г. Чита	ул. Журавлёва	77	-	52.042848	113.503825	ЮЛ	Администрация городского округа «Город Чита»	7536031229	1027501183467	-	-	б/н	9,5	бетон профлист крыша	-	-	1	1,1	-	существующая	н/д	-
581	Городской округ «Город Чита»	г. Чита	ул. Журавлёва	75	-	52.041797	113.503362	ЮЛ	Администрация городского округа «Город Чита»	7536031229	1027501183467	-	-	б/н	-	-	-	-	1	-	-	планируемая	н/д	МБУК "Читинский городской зоопарк"
582	Городской округ «Город Чита»	г. Чита	ул. Журавлёва	1	-	52.030771	113.491806	ЮЛ	Администрация городского округа «Город Чита»	7536031229	1027501183467	-	-	б/н	3	-	-	-	1	1,1	-	существующая	н/д	-
583	Городской округ «Город Чита»	г. Чита	ул. Забайкальская	6	-	52.036317	113.269481	н/д	н/д	н/д	н/д	-	-	б/н	10 2.52/3.92	ж/б плита	-	-	1	0,75	-	существующая	н/д	-
584	Городской округ «Город Чита»	г. Чита	ул. Забайкальская	рядом с домом 4	-	52.035503	113.271871	ЮЛ	Администрация городского округа «Город Чита»	7536031229	1027501183467	-	-	б/н	-	-	-	-	1	0,75	-	существующая	да	МКД ул. Забайкальская, д. №1-5
585	Городской округ «Город Чита»	г. Чита	ул. Забайкальская	4	-	52.035503	113.271871	ЮЛ	Администрация городского округа «Город Чита»	7536031229	1027501183467	-	-	б/н	-	-	-	-	2+КГМ	-	-	планируемая	н/д	-
586	Городской округ «Город Чита»	г. Чита	ул. Забайкальская	6	-	52.036317	113.269481	ЮЛ	Администрация городского округа «Город Чита»	7536031229	1027501183467	-	-	б/н	-	-	-	-	2+КГМ	-	-	планируемая	н/д	-
587	Городской округ «Город Чита»	г. Чита	ул. Забайкальского Рабочего	45	-	52.031231	113.513419	ЮЛ	АО «Забайкалспецтранс»	7536105600	1097536007040	-	-	б/н	10 2.52/3.92	ж/б плита, жбн (блок)	-	-	2	1,1	-	существующая	н/д	-
588	Городской округ «Город Чита»	г. Чита	ул. Забайкальского Рабочего	15	-	52.028726	113.518584	ЮЛ	АО «Забайкалспецтранс»	7536105600	1097536007040	-	-	б/н	22 2.52/8.64	асфальт кирпич крыша	-	-	4 и 1	1.1 и 0.75	-	существующая	н/д	ул. Заб. Рабочего 15 ул. Красноярская 31 ул. Ангарская, 19
589	Городской округ «Город Чита»	г. Чита	ул. Забайкальского Рабочего	-	-	52.030139	113.516824	н/д	собственники МКД	н/д	н/д	-	-	б/н	15	бетон	-	-	1	1,1	-	существующая	да	МКД ул. Ангарская, 21
590	Городской округ «Город Чита»	г. Чита	ул. Забайкальского Рабочего	43	-	52.03112	113.51385	ЮЛ	Администрация городского округа «Город Чита»	7536031229	1027501183467	-	-	б/н	10	бетон, сетка	-	-	1	1,1	-	планируемая	н/д	-
591	Городской округ «Город Чита»	г. Чита	ул. Забайкальского Рабочего	72, 74	-	52.031641	113.513464	ЮЛ	Администрация городского округа «Город Чита»	7536031229	1027501183467	-	-	б/н	10	бетон, сетка	-	-	1	1,1	-	планируемая	н/д	ул. Заб. рабочего д. 72, 74
592	Городской округ «Город Чита»	г. Чита	ул. Забайкальского Рабочего	16	-	52.028078	113.522663	ЮЛ	Администрация городского округа «Город Чита»	7536031229	1027501183467	-	-	б/н	9,5	бетон профлист крыша	-	-	1	1,1	-	существующая	н/д	-
593	Городской округ «Город Чита»	г. Чита	ул. Забайкальского Рабочего	33	-	52.030311	113.515719	ЮЛ	Администрация городского округа «Город Чита»	7536031229	1027501183467	-	-	б/н	9,5	бетон профлист крыша	-	-	1	1,1	-	существующая	н/д	-

№п/п	Данные о нахождении мест (площадок) накопления твёрдых коммунальных отходов							Данные о собственниках мест (площадок) накопления твёрдых коммунальных отходов				Организация (ИП), оказывающая услуги по сбору и транспортированию ТКО		Данные о технических характеристиках мест (площадок) накопления твёрдых коммунальных отходов					Контейнеры для несортированных отходов			Статус (существующая/ планируемая)	Совместное использование с другими МКД	Адреса строений, которые совместно пользуются контейнерной площадкой
	муниципальное образование	населённый пункт	улица	дом	корпус/ строение	широта	долгота	организационно-правовая форма балансодержателя (юридическое лицо - ЮЛ, индивидуальный предприниматель - ИП, физическое лицо - ФЛ)	для ЮЛ - Полное наименование организации для ИП - Фамилия, Имя, Отчество для Ф.Л - Фамилия, Имя, Отчество	ИНН	ОГРН	наименование	ИНН	номер контейнерной площадки	площадь,	тип подстилающей поверхности	вид площадки	материал ограждения	кол-во	ёмкость (отдельного контейнера)	материал контейнера			
594	Городской округ «Город Чита»	г. Чита	ул. Забайкальского Рабочего	31	-	52.030134	113.516168	ЮЛ	Администрация городского округа «Город Чита»	7536031229	1027501183467	-	-	б/н	-	-	-	-	2	-	-	планируемая	н/д	-
595	Городской округ «Город Чита»	г. Чита	ул. Забайкальского Рабочего	84а	-	52.032871	113.511047	ЮЛ	Администрация городского округа «Город Чита»	7536031229	1027501183467	-	-	б/н	-	-	-	-	2	-	-	планируемая	н/д	-
596	Городской округ «Город Чита»	г. Чита	ул. Заводская	2	-	52.043496	113.454777	ЮЛ	Администрация городского округа «Город Чита»	7536031229	1027501183467	-	-	б/н	9	плита профлист крыша	-	-	1	1,1	-	существующая	н/д	-
597	Городской округ «Город Чита»	г. Чита	ул. Заозёрная	9	-	52.030256	113.426417	н/д	н/д	н/д	н/д	-	-	б/н	13.5 2.52/5.36	ж/б плита, профлист	-	-	3	0,75	-	существующая	н/д	ул. Заозерная, 9 ул. Магистральная, 48
598	Городской округ «Город Чита»	г. Чита	ул. Запрудная	1а	-	52.109194	113.44954	ЮЛ	Администрация городского округа «Город Чита»	7536031229	1027501183467	-	-	б/н	9	плита профлист крыша	-	-	1	1,1	-	существующая	н/д	-
599	Городской округ «Город Чита»	г. Чита	ул. Засопочная	103, 107, 109	-	52.040527	113.445794	ЮЛ	Администрация городского округа «Город Чита»	7536031229	1027501183467	-	-	б/н	9	плита бетон, сетка	-	-	1	1,1	-	планируемая	н/д	ул. Засопочная д. 103, 107, 109
600	Городской округ «Город Чита»	г. Чита	ул. Засопочная	113	-	52.040954	113.444419	ЮЛ	Администрация городского округа «Город Чита»	7536031229	1027501183467	-	-	б/н	9	плита бетон, сетка	-	-	1	1,1	-	планируемая	н/д	-
601	Городской округ «Город Чита»	г. Чита	ул. Звёздная	14	-	52.02124	113.296126	ЮЛ	АО «Забайкалспецтранс»	7536105600	1097536007040	-	-	б/н	13.5 2.52/5.36	ж/б плита, профлист	-	-	3	0,75	-	существующая	н/д	-
602	Городской округ «Город Чита»	г. Чита	ул. Звёздная	7, 8, 6	-	52.01976	113.296961	ЮЛ	АО «Забайкалспецтранс»	7536105600	1097536007040	-	-	б/н	18 2.52/7.0	ж/б плита, профлист	-	-	4	0,75	-	существующая	н/д	ул. Звезная, 7, 7а, 8
603	Городской округ «Город Чита»	г. Чита	ул. Звёздная	2, 3	-	52.020109	113.30006	н/д	н/д	н/д	н/д	-	-	б/н	18 2.52/7.0 2 площ по 4 конт	ж/б плита, жби (блок)	-	-	6	0,75	-	существующая	н/д	ул. Звезная, 2, 3, 4, 9, 10 ,11, 12
604	Городской округ «Город Чита»	г. Чита	ул. Звёздная	12	-	52.018651	113.302647	ЮЛ	АО «Забайкалспецтранс»	7536105600	1097536007040	-	-	б/н	10 2.52/3.92	ж/б плита, профлист	-	-	2	1,1	-	существующая	н/д	-
605	Городской округ «Город Чита»	г. Чита	ул. Звёздная	13	-	52.018496	113.304165	ЮЛ	Администрация городского округа «Город Чита»	7536031229	1027501183467	-	-	б/н	26	асфальт профлист крыша	-	-	2	0,75	-	существующая	н/д	-
606	Городской округ «Город Чита»	г. Чита	ул. Звёздная	15	-	52.019056	113.302935	ЮЛ	Администрация городского округа «Город Чита»	7536031229	1027501183467	-	-	б/н	16	бетон профлист крыша	-	-	1	1,1	-	существующая	н/д	-
607	Городской округ «Город Чита»	г. Чита	ул. Звёздная	7, 14	-	52.01976	113.296961	ЮЛ	Администрация городского округа «Город Чита»	7536031229	1027501183467	-	-	б/н	-	-	-	-	4+КГМ	-	-	планируемая	н/д	Звездная 7, 14
608	Городской округ «Город Чита»	г. Чита	ул. Звёздная	2, 12	-	52.020109	113.30006	ЮЛ	Администрация городского округа «Город Чита»	7536031229	1027501183467	-	-	б/н	-	-	-	-	4+КГМ	-	-	планируемая	н/д	Звездная 2, 12
609	Городской округ «Город Чита»	г. Чита	ул. Звёздная	25	-	52.020624	113.298668	ЮЛ	Администрация городского округа «Город Чита»	7536031229	1027501183467	-	-	б/н	-	-	-	-	2	-	-	планируемая	н/д	-
610	Городской округ «Город Чита»	г. Чита	ул. Зоотехническая	36	-	52.079543	113.45669	н/д	н/д	н/д	н/д	-	-	б/н	10 2.52/3.92	ж/б плита, профлист	-	-	1	0,75	-	существующая	н/д	-
611	Городской округ «Город Чита»	г. Чита	ул. Инвентарная	10	-	52.044494	113.437583	ЮЛ	Администрация городского округа «Город Чита»	7536031229	1027501183467	-	-	б/н	9	плита бетон, сетка	-	-	1	1,1	-	планируемая	н/д	-
612	Городской округ «Город Чита»	г. Чита	ул. Инвентарная	9	-	52.04441	113.436685	ЮЛ	Администрация городского округа «Город Чита»	7536031229	1027501183467	-	-	б/н	9	плита бетон, сетка	-	-	1	1,1	-	планируемая	н/д	-
613	Городской округ «Город Чита»	г. Чита	ул. Ингодинская	11	-	52.025169	113.517857	н/д	н/д	н/д	н/д	-	-	б/н	10 2.52/3.92	ж/б плита, профлист	-	-	1	1,1	-	существующая	н/д	-
614	Городской округ «Город Чита»	г. Чита	ул. Ингодинская	8	-	52.025462	113.518171	н/д	н/д	н/д	н/д	-	-	б/н	10 2.52/3.92	-	-	-	-	-	-	существующая	н/д	-
615	Городской округ «Город Чита»	г. Чита	ул. Ингодинская	15	-	52.025734	113.516518	ЮЛ	АО «Забайкалспецтранс»	7536105600	1097536007040	-	-	б/н	5	бетон	-	-	2	0,75	-	существующая	н/д	ул. Ингодинская 15 ул. Красноярская 11
616	Городской округ «Город Чита»	г. Чита	ул. Ингодинская	21	-	52.026222	113.51509	н/д	н/д	н/д	н/д	-	-	б/н	0	отсутствует	-	-	1	0,75	-	существующая	н/д	-
617	Городской округ «Город Чита»	г. Чита	ул. Ингодинская	4	-	52.024349	113.521136	ЮЛ	АО «Забайкалспецтранс»	7536105600	1097536007040	-	-	б/н	8	бетон	-	-	3	0,75	-	существующая	н/д	ул. Ингодинская 4 ул. Баргузинская 12
618	Городской округ «Город Чита»	г. Чита	ул. Ингодинская	рядом с домом 30	-	52.026138	113.516734	н/д	собственники МКД	н/д	н/д	-	-	б/н	10	бетон	-	-	1	1,1	-	существующая	нет	-
619	Городской округ «Город Чита»	г. Чита	ул. Ингодинская	56, 58	-	52.027313	113.513518	ЮЛ	Администрация городского округа «Город Чита»	7536031229	1027501183467	-	-	б/н	10	бетон, сетка	-	-	1	1,1	-	планируемая	н/д	ул. Ингодинская д. 56, 58
620	Городской округ «Город Чита»	г. Чита	ул. Ингодинская	28, 26	-	52.025828	113.517147	ЮЛ	Администрация городского округа «Город Чита»	7536031229	1027501183467	-	-	б/н	10	бетон, сетка	-	-	1	1,1	-	планируемая	н/д	ул. Ингодинская д. 28, 26
621	Городской округ «Город Чита»	г. Чита	ул. Ингодинская (№ 1, Детский сад № 10)	70	-	52.028388	113.511012	ЮЛ	Администрация городского округа «Город Чита»	7536031229	1027501183467	-	-	б/н	-	-	-	-	1	-	-	планируемая	н/д	-
622	Городской округ «Город Чита»	г. Чита	ул. Ингодинская (№ 2, Детский сад № 10)	70	-	52.028270	113.510675	ЮЛ	Администрация городского округа «Город Чита»	7536031229	1027501183467	-	-	б/н	-	-	-	-	1	-	-	планируемая	н/д	-
623	Городской округ «Город Чита»	г. Чита	ул. Ингодинская/ул. 9 Января	37/20	-	52.028444	113.509916	н/д	собственники МКД	н/д	н/д	-	-	б/н	20	бетон	-	-	3	0,75	-	существующая	н/д	Детский сад вблизи дома, предположительно незаконный завоз со стороны либо кафе либо магазинов (указывает род мусора)
624	Городской округ «Город Чита»	г. Чита	ул. Индустриальная	9-17	-	51.994779	113.259142	ЮЛ	Администрация городского округа «Город Чита»	7536031229	1027501183467	-	-	б/н	10	бетон, сетка	-	-	1	1,1	-	планируемая	н/д	Индустриальная 9-17
625	Городской округ «Город Чита»	г. Чита	ул. Инструментальная	2	-	52.066307	113.476274	ЮЛ	ООО УК "Первая"	7536074825	1067536050482	-	-	б/н	4,1*1,2	бетон	-	-	1	1,1	-	существующая	н/д	-
626	Городской округ «Город Чита»	г. Чита	ул. Иркутская	рядом с домом 9	-	51.985751	113.268871	ЮЛ	АО «Забайкалспецтранс»	7536105600	1097536007040	-	-	б/н	-	бетон, профлист	-	-	1	0,75	-	существующая	да	МКД ул. Иркутская, д. № 8, № 9
627	Городской округ «Город Чита»	г. Чита	ул. Иркутская	рядом с домом 7	-	51.98483	113.268206	н/д	н/д	н/д	н/д	-	-	б/н	-	бетон, профлист	-	-	1	0,75	-	существующая	да	МКД ул. Иркутская, д. № 1-4, № 7
628	Городской округ «Город Чита»	г. Чита	ул. Иркутская	7	-	51.98483	113.268206	ЮЛ	Администрация городского округа «Город Чита»	7536031229	1027501183467	-	-	б/н	-	-	-	-	1	-	-	планируемая	н/д	ул. Назара Губина, 21, 19; Иркутская 7
629	Городской округ «Город Чита»	г. Чита	ул. Иркутская	9	-	51.985751	113.268871	ЮЛ	Администрация городского округа «Город Чита»	7536031229	1027501183467	-	-	б/н	-	-	-	-	2+КГМ	-	-	планируемая	н/д	Иркутская 9, 8, Майская 14
630	Городской округ «Город Чита»	г. Чита	ул. Иркутская	4	-	51.983599	113.267559	ЮЛ	Администрация городского округа «Город Чита»	7536031229	1027501183467	-	-	б/н	-	-	-	-	2+КГМ	-	-	планируемая	н/д	Иркутская, 4, 6

№п/п	Данные о нахождении мест (площадок) накопления твёрдых коммунальных отходов							Данные о собственниках мест (площадок) накопления твёрдых коммунальных отходов				Организация (ИП), оказывающая услуги по сбору и транспортированию ТКО		Данные о технических характеристиках мест (площадок) накопления твёрдых коммунальных отходов					Контейнеры для несортированных отходов			Статус (существующая/ планируемая)	Совместное использование с другими МКД	Адреса строений, которые совместно пользуются контейнерной площадкой
	муниципальное образование	населённый пункт	улица	дом	корпус/ строение	широта	долгота	организационно-правовая форма балансодержателя (юридическое лицо - ЮЛ, индивидуальный предприниматель - ИП, физическое лицо - ФЛ)	для ЮЛ - Полное наименование организации для ИП - Фамилия, Имя, Отчество для Ф.Л - Фамилия, Имя, Отчество	ИНН	ОГРН	наименование	ИНН	номер контейнерной площадки	площадь,	тип подстилающей поверхности	вид площадки	материал ограждения	кол-во	ёмкость (отдельного контейнера)	материал контейнера			
631	Городской округ «Город Чита»	г. Чита	ул. Июньская	рядом с домом 28	-	52.061064	113.493467	н/д	н/д	н/д	н/д	-	-	б/н	10,6	асфальт	-	-	1	1,1	-	существующая	да	МКД Июньская д. 26, 28
632	Городской округ «Город Чита»	г. Чита	ул. Июньская	рядом с домом 4	-	52.056135	113.48841	н/д	н/д	н/д	н/д	-	-	б/н	10,8	асфальт	-	-	3	1,1	-	существующая	да	МКД Июньская дом 4, Новобульварная д. 90, 88
633	Городской округ «Город Чита»	г. Чита	ул. Июньская	рядом с домом 12	-	52.058212	113.491841	н/д	н/д	н/д	н/д	-	-	б/н	7,3	асфальт	-	-	3	1,1	-	существующая	да	МКД Июньская дом 12, 10, 14, 20
634	Городской округ «Город Чита»	г. Чита	ул. Июньская	2	-	52.057592	113.488536	ЮЛ	Администрация городского округа «Город Чита»	7536031229	1027501183467	-	-	б/н	9,5	бетон профлист крыша	-	-	1	1,1	-	существующая	н/д	-
635	Городской округ «Город Чита»	г. Чита	ул. Казачья (п. Антипиха)	-	-	51.998667	113.559251	ЮЛ	ФГБУ "ЦЖКУ" Минобороны России	7729314745	1027700430889	ООО "Олерон+"	7714922050	б/н	5	грунт	открытая	без ограждения	5	1,1	металл	существующая	нет	-
636	Городской округ «Город Чита»	г. Чита	ул. Казачья (п. Антипиха)	3	-	51.997114	113.555352	ЮЛ	ФГБУ "ЦЖКУ" Минобороны России	7729314745	1027700430889	ООО "Олерон+"	7714922050	б/н	30	бетон	открытая	бетонные плиты	3	1,1	металл	существующая	нет	-
637	Городской округ «Город Чита»	г. Чита	ул. Казачья (п. Антипиха)	34, 36, 38, 40	-	52.002875	113.562063	ЮЛ	ООО «УК Антипиха»	7536144448	1147536004440	-	-	б/н	10 2.52/3.92	ж/б плита, жби (блок)	-	-	2	0,75	-	существующая	да	МКД ул. Казачья, 34, 36, 38, 40
638	Городской округ «Город Чита»	г. Чита	ул. Казачья (п. Антипиха)	22б	-	51.997469	113.561398	ЮЛ	Администрация городского округа «Город Чита»	7536031229	1027501183467	-	-	б/н	-	-	-	-	4+КГМ	-	-	планируемая	н/д	-
639	Городской округ «Город Чита»	г. Чита	ул. Казачья (п. Антипиха)	34	-	52.002875	113.562063	ЮЛ	Администрация городского округа «Город Чита»	7536031229	1027501183467	-	-	б/н	-	-	-	-	2+КГМ	-	-	планируемая	н/д	Казачья 34, 36, 38
640	Городской округ «Город Чита»	г. Чита	ул. Казачья (п. Антипиха)	11	-	51.999504	113.556466	ИП	ИП Салтанов Н.М.	н/д	н/д	-	-	б/н	40	бетон	-	-	4 бункера 2 евро	-	-	планируемая	н/д	-
641	Городской округ «Город Чита»	г. Чита	ул. Казачья/ул. Боровая (п. Антипиха)	5	-	51.999204	113.557005	ЮЛ	Администрация городского округа «Город Чита»	7536031229	1027501183467	-	-	б/н	46	бетон профлист крыша	-	-	6	0,75	-	существующая	н/д	ул. Казачья, 5, ул. Боровая, 2, 4
642	Городской округ «Город Чита»	г. Чита	ул. Кайдаловская	35	-	52.044277	113.525403	ЮЛ	ФГБУ "ЦЖКУ" Минобороны России	7729314745	1027700430889	ООО "Олерон+"	7714922050	б/н	1	грунт	открытая	без ограждения	1	1,1	металл	существующая	нет	-
643	Городской округ «Город Чита»	г. Чита	ул. Кайдаловская	41	-	52.045574	113.526346	ЮЛ	Администрация городского округа «Город Чита»	7536031229	1027501183467	-	-	б/н	26	бетон профлист крыша	-	-	1	0,75	-	существующая	н/д	-
644	Городской округ «Город Чита»	г. Чита	ул. Кайдаловская	19	-	52.040173	113.521369	ЮЛ	Администрация городского округа «Город Чита»	7536031229	1027501183467	-	-	б/н	26	бетон профлист крыша	-	-	3	0,75	-	существующая	н/д	ул. Кайдаловская, 19 Нагорная, 2 ул. Кайдаловская, 17 нежилые помещения, ориентировочно 1 ед
645	Городской округ «Город Чита»	г. Чита	ул. Кайдаловская	3	-	52.037586	113.518656	н/д	н/д	н/д	н/д	-	-	б/н	8,5	асфальт	-	-	3	0,75	-	существующая	н/д	Служба заказчика, ул. Кайдаловская 3 (124 чел) Угданская, 8 , ул. Подгорбунского 1(107чел) нежилые помещения, которые пользуются данной КП ориентировочно 2 ед
646	Городской округ «Город Чита»	г. Чита	ул. Кайдаловская	2, 4	-	52.03753	113.520929	н/д	на территории МКД (ул. Кайдаловская, 4)	н/д	н/д	-	-	б/н	6	асфальт	-	-	2	1,1	-	существующая	н/д	Сл. заказчика, ул. Кайдаловская 2 (104 чел) Сл. заказчика, ул. Кайдаловская 4 (63 чел) Сл. заказчика, ул. Кайдаловская 6 (146 чел) нежилые помещения, которые пользуются данной КП ориентировочно 7 ед
647	Городской округ «Город Чита»	г. Чита	ул. Кайдаловская	12, 14	-	52.038777	113.52154	н/д	н/д	н/д	н/д	-	-	б/н	10	грунт	-	-	3	1,1	-	существующая	н/д	Сл.заказчика, ул. Кайдаловская 12(190 чел) Сл.заказчика, ул. Кайдаловская 10(197 чел) Сл.заказчика, ул. Кайдаловская 14(198 чел) Сл.заказчика, ул. Кайдаловская 16(196чел) Сл.заказчика, ул. Кайдаловская 16а(185 чел) нежилые помещения, которые пользуются данной КП ориентировочно 0 ед. и жилой дом ул. Кайдаловская,16Б (ТСЖ Лик)
648	Городской округ «Город Чита»	г. Чита	ул. Кайдаловская	15а	-	52.039469	113.519123	ЮЛ	Администрация городского округа «Город Чита»	7536031229	1027501183467	-	-	б/н	9,5	бетон профлист крыша	-	-	1	1,1	-	существующая	н/д	-
649	Городской округ «Город Чита»	г. Чита	ул. Кайдаловская	25б	-	52.042749	113.523435	ЮЛ	Администрация городского округа «Город Чита»	7536031229	1027501183467	-	-	б/н	9,5	бетон профлист крыша	-	-	1	1,1	-	существующая	н/д	-
650	Городской округ «Город Чита»	г. Чита	ул. Кайдаловская	10а	-	52.038178	113.522627	ЮЛ	Администрация городского округа «Город Чита»	7536031229	1027501183467	-	-	б/н	9,5	бетон профлист крыша	-	-	1	1,1	-	существующая	н/д	-
651	Городской округ «Город Чита»	г. Чита	ул. Кайдаловская (МБДОУ № 99)	18	-	52.038511	113.523696	ЮЛ	Администрация городского округа «Город Чита»	7536031229	1027501183467	-	-	б/н	-	-	-	-	2	-	-	планируемая	н/д	-
652	Городской округ «Город Чита»	г. Чита	ул. Кайдаловская/ул. Нечаева	27а/5а	-	52.043151	113.523874	ЮЛ	Администрация городского округа «Город Чита»	7536031229	1027501183467	-	-	б/н	10	бетон, сетка	-	-	1	1,1	-	планируемая	н/д	Кайдаловская, 27а, Нечаева, 5а
653	Городской округ «Город Чита»	г. Чита	ул. Калангуйская	10а, 10б	-	52.030865	113.462574	ЮЛ	Администрация городского округа «Город Чита»	7536031229	1027501183467	-	-	б/н	9	плита бетон, сетка	-	-	1	1,1	-	планируемая	н/д	ул. Калангуйская д. 10а, 10б
654	Городской округ «Город Чита»	г. Чита	ул. Калангуйская	12, 12а, 14, 14а	-	52.030472	113.463374	ЮЛ	Администрация городского округа «Город Чита»	7536031229	1027501183467	-	-	б/н	9	плита бетон, сетка	-	-	1	1,1	-	планируемая	н/д	ул. Калангуйская д. 12, 12а, 14, 14а
655	Городской округ «Город Чита»	г. Чита	ул. Калангуйская	20, 18	-	52.030882	113.459484	ЮЛ	Администрация городского округа «Город Чита»	7536031229	1027501183467	-	-	б/н	9	плита бетон, сетка	-	-	1	1,1	-	планируемая	н/д	ул. Калангуйская д. 20, 18
656	Городской округ «Город Чита»	г. Чита	ул. Калангуйская	16	-	52.030666	113.460939	ЮЛ	Администрация городского округа «Город Чита»	7536031229	1027501183467	-	-	б/н	9	плита бетон, сетка	-	-	1	1,1	-	планируемая	н/д	-
657	Городской округ «Город Чита»	г. Чита	ул. Калангуйская	34	-	52.031092	113.456502	ЮЛ	Администрация городского округа «Город Чита»	7536031229	1027501183467	-	-	б/н	12	бетон	-	-	2	0,75	-	существующая	н/д	-

№п/п	Данные о нахождении мест (площадок) накопления твёрдых коммунальных отходов							Данные о собственниках мест (площадок) накопления твёрдых коммунальных отходов				Организация (ИП), оказывающая услуги по сбору и транспортированию ТКО		Данные о технических характеристиках мест (площадок) накопления твёрдых коммунальных отходов					Контейнеры для несортированных отходов			Статус (существующая/ планируемая)	Совместное использование с другими МКД	Адреса строений, которые совместно пользуются контейнерной площадкой
	муниципальное образование	населённый пункт	улица	дом	корпус/ строение	широта	долгота	организационно-правовая форма балансодержателя (юридическое лицо - ЮЛ, индивидуальный предприниматель - ИП, физическое лицо - ФЛ)	для ЮЛ - Полное наименование организации для ИП - Фамилия, Имя, Отчество для Ф.Л - Фамилия, Имя, Отчество	ИНН	ОГРН	наименование	ИНН	номер контейнерной площадки	площадь,	тип подстилающей поверхности	вид площадки	материал ограждения	кол-во	ёмкость (отдельного контейнера)	материал контейнера			
658	Городской округ «Город Чита»	г. Чита	ул. Каларская (п. Антипиха)	2, 2а, 4а	-	51.99626	113.542318	н/д	н/д	н/д	н/д	-	-	б/н	-	отсутствует	-	-	2	1,1	-	существующая	н/д	ул. Каларская 5 ул. Каларская 5б ул. Каларская 3 ул. Каларская 2а ул. Каларская 2б ул. Каларская 3а ул. Каларская 4
659	Городской округ «Город Чита»	г. Чита	ул. Каларская (п. Антипиха)	8	-	51.995639	113.543638	ЮЛ	Администрация городского округа «Город Чита»	7536031229	1027501183467	-	-	б/н	10	бетон, сетка	-	-	1	1,1	-	планируемая	н/д	-
660	Городской округ «Город Чита»	г. Чита	ул. Каларская (п. Антипиха)	17	-	51.994985	113.543935	ЮЛ	Администрация городского округа «Город Чита»	7536031229	1027501183467	-	-	б/н	10	бетон, сетка	-	-	1	1,1	-	планируемая	н/д	-
661	Городской округ «Город Чита»	г. Чита	ул. Каларская (п. Антипиха)	22	-	51.993426	113.548193	ЮЛ	Администрация городского округа «Город Чита»	7536031229	1027501183467	-	-	б/н	10	бетон, сетка	-	-	1	1,1	-	планируемая	н/д	-
662	Городской округ «Город Чита»	г. Чита	ул. Каларская (п. Антипиха)	25а	-	51.991807	113.549199	ЮЛ	Администрация городского округа «Город Чита»	7536031229	1027501183467	-	-	б/н	10	бетон, сетка	-	-	1	1,1	-	планируемая	н/д	-
663	Городской округ «Город Чита»	г. Чита	ул. Каларская (п. Антипиха)	2а	-	51.99667	113.541455	ЮЛ	Администрация городского округа «Город Чита»	7536031229	1027501183467	-	-	б/н	10	бетон, сетка	-	-	1	1,1	-	планируемая	н/д	-
664	Городской округ «Город Чита»	г. Чита	ул. Каларская (п. Антипиха)	30	-	51.995805	113.551076	ЮЛ	Администрация городского округа «Город Чита»	7536031229	1027501183467	-	-	б/н	9,5	бетон профлист крыша	-	-	1	1,1	-	существующая	н/д	-
665	Городской округ «Город Чита»	г. Чита	ул. Каларская (п. Антипиха)	40	-	51.992927	113.551876	ЮЛ	Администрация городского округа «Город Чита»	7536031229	1027501183467	-	-	б/н	9,5	бетон профлист крыша	-	-	1	1,1	-	существующая	н/д	-
666	Городской округ «Город Чита»	г. Чита	ул. Карла Маркса	10	-	52.031004	113.457768	ЮЛ	Администрация городского округа «Город Чита»	7536031229	1027501183467	-	-	б/н	26	асфальт профлист крыша	-	-	2	0,75	-	существующая	н/д	ул. Карла Маркса, 10 общежитие
667	Городской округ «Город Чита»	г. Чита	ул. Карла Маркса	рядом с домом 12	-	52.031292	113.451669	н/д	н/д	н/д	н/д	-	-	б/н	10	бетон	-	-	2	0,75	-	существующая	нет	-
668	Городской округ «Город Чита»	г. Чита	ул. Карла Маркса	рядом с домом 14	-	52.031258	113.450519	н/д	н/д	н/д	н/д	-	-	б/н	10	бетон	-	-	5	0,75	-	существующая	да	МКД К. Маркса №№ 14, 16 МКД Онискевича №№ 17, 19, 21
669	Городской округ «Город Чита»	г. Чита	ул. Карла Маркса	рядом с домом 29а	-	52.030195	113.453951	ЮЛ	АО «Забайкалспецтранс»	7536105600	1097536007040	-	-	б/н	-	бетон	-	-	3	0,75	-	существующая	да	МКД ул. К. Маркса, д. № 29, № 29А
670	Городской округ «Город Чита»	г. Чита	ул. Карла Маркса	рядом с домом 16	-	52.031214	113.448956	ЮЛ	АО «Забайкалспецтранс»	7536105600	1097536007040	-	-	б/н	-	бетон	-	-	4	0,75	-	существующая	нет	-
671	Городской округ «Город Чита»	г. Чита	ул. Карла Маркса	5	-	52.029934	113.461317	ЮЛ	Администрация городского округа «Город Чита»	7536031229	1027501183467	-	-	б/н	9	плита бетон, сетка	-	-	1	1,1	-	планируемая	н/д	-
672	Городской округ «Город Чита»	г. Чита	ул. Карла Маркса	3	-	52.029846	113.462161	ЮЛ	Администрация городского округа «Город Чита»	7536031229	1027501183467	-	-	б/н	9	плита бетон, сетка	-	-	1	1,1	-	планируемая	н/д	-
673	Городской округ «Город Чита»	г. Чита	ул. Карла Маркса	13	-	52.030178	113.459538	ЮЛ	Администрация городского округа «Город Чита»	7536031229	1027501183467	-	-	б/н	9	плита бетон, сетка	-	-	1	1,1	-	планируемая	н/д	-
674	Городской округ «Город Чита»	г. Чита	ул. Карла Маркса	27а	-	52.030505	113.455334	ЮЛ	Администрация городского округа «Город Чита»	7536031229	1027501183467	-	-	б/н	9	плита профлист крыша	-	-	1	1,1	-	существующая	н/д	-
675	Городской округ «Город Чита»	г. Чита	ул. Карла Маркса	2	-	52.029735	113.463536	ЮЛ	Администрация городского округа «Город Чита»	7536031229	1027501183467	-	-	б/н	9	плита профлист крыша	-	-	1	1,1	-	существующая	н/д	-
676	Городской округ «Город Чита»	г. Чита	ул. Карла Маркса	12	-	52.031292	113.451669	ЮЛ	Администрация городского округа «Город Чита»	7536031229	1027501183467	-	-	б/н	-	-	-	-	1+КГМ	-	-	планируемая	н/д	Карла Маркса 12, 14
677	Городской округ «Город Чита»	г. Чита	ул. Карла Маркса	14, 16	-	52.031258	113.450519	ЮЛ	Администрация городского округа «Город Чита»	7536031229	1027501183467	-	-	б/н	-	-	-	-	6+КГМ	-	-	планируемая	н/д	Карла Маркса, д. 14, 16
678	Городской округ «Город Чита»	г. Чита	ул. Карпатская	4, 14	-	52.017155	113.332974	ЮЛ	Администрация городского округа «Город Чита»	7536031229	1027501183467	-	-	б/н	10	бетон, сетка	-	-	1	1,1	-	планируемая	н/д	Карпатская 4, 14
679	Городской округ «Город Чита»	г. Чита	ул. Кастринская	5	-	52.035115	113.490359	ЮЛ	ФГБУ "ЦДЖКУ" Минобороны России	7729314745	1027700430889	ООО "Олерон+"	7714922050	б/н	-	бетон	открытая	металл	1	1,1	пластик	существующая	да	-
680	Городской округ «Город Чита»	г. Чита	ул. Кастринская	6, 8	-	52.034943	113.4915	н/д	н/д	н/д	н/д	-	-	б/н	9	асфальт	-	-	3	1,1	-	существующая	н/д	ул. Кастринская 6 (212 чел) ул.Кастринская 8 (50%) (118ч) нежилые помещения, которые пользуются данной КП ориентировочно 4 ед
681	Городской округ «Город Чита»	г. Чита	ул. Кастринская	3, 5	-	52.03414	113.490988	н/д	на территории МКД (ул. Кастринская, 3Б)	н/д	н/д	-	-	б/н	12	асфальт	-	-	4	1,1	-	существующая	н/д	ул. Кастринская 3 (82 ч) ул. Кастринская 3а (180 ч) ул. Кастринская 3б (106 ч) ул. Кастринская 5 (180 ч) нежилые помещения, которые пользуются данной КП ориентировочно 12 ед
682	Городской округ «Город Чита»	г. Чита	ул. Кастринская	8	-	52.035647	113.490826	ЮЛ	Администрация городского округа «Город Чита»	7536031229	1027501183467	-	-	б/н	9,5	бетон профлист крыша	-	-	1	1,1	-	существующая	н/д	-
683	Городской округ «Город Чита»	г. Чита	ул. Кастринская	5	-	52.035115	113.490359	ЮЛ	Администрация городского округа «Город Чита»	7536031229	1027501183467	-	-	б/н	-	-	-	-	4+КГМ	-	-	планируемая	н/д	Кастринская 5, 7, 9ъ
684	Городской округ «Город Чита»	г. Чита	ул. Кастринская	32	-	52.043724	113.483263	ЮЛ	Администрация городского округа «Город Чита»	7536031229	1027501183467	-	-	б/н	-	-	-	-	2	-	-	планируемая	н/д	-
685	Городской округ «Город Чита»	г. Чита	ул. Кастринская	61, 61а	-	52.044228	113.48072	ЮЛ	Администрация городского округа «Город Чита»	7536031229	1027501183467	-	-	б/н	-	-	-	-	2	-	-	планируемая	н/д	Кастринская 61, 61а
686	Городской округ «Город Чита»	г. Чита	ул. Кенонская	27	-	52.042422	113.437143	ЮЛ	Администрация городского округа «Город Чита»	7536031229	1027501183467	-	-	б/н	46	асфальт профлист крыша	-	-	6	0,75	-	существующая	н/д	ул. Кенонская, 27, Ватутина, 21
687	Городской округ «Город Чита»	г. Чита	ул. Кирова	5	-	52.022248	113.538033	ЮЛ	АО «Забайкалспецтранс»	7536105600	1097536007040	-	-	б/н	10 2.52/3.92	ж/б плита, профлист	-	-	1 и 1	1.1 и 0.75	-	существующая	н/д	ул. Кирова 3, 5, ул. Белорусская 4
688	Городской округ «Город Чита»	г. Чита	ул. Кирова	2	-	52.020791	113.539964	ЮЛ	АО «Забайкалспецтранс»	7536105600	1097536007040	-	-	б/н	10 2.52/3.92	ж/б плита, жби (блок)	-	-	1	0,75	-	существующая	н/д	ул. Кирова 1, 2, 2а, 4а
689	Городской округ «Город Чита»	г. Чита	ул. Кирова	8	-	52.022071	113.541051	ЮЛ	Администрация городского округа «Город Чита»	7536031229	1027501183467	-	-	б/н	26	асфальт профлист крыша	-	-	1	1,1	-	существующая	н/д	ул. Кирова 8 ул. Силикатная 11

№п/п	Данные о нахождении мест (площадок) накопления твёрдых коммунальных отходов							Данные о собственниках мест (площадок) накопления твёрдых коммунальных отходов				Организация (ИП), оказывающая услуги по сбору и транспортированию ТКО		Данные о технических характеристиках мест (площадок) накопления твёрдых коммунальных отходов					Контейнеры для несортированных отходов			Статус (существующая/ планируемая)	Совместное использование с другими МКД	Адреса строений, которые совместно пользуются контейнерной площадкой
	муниципальное образование	населённый пункт	улица	дом	корпус/ строение	широта	долгота	организационно-правовая форма балансодержателя (юридическое лицо - ЮЛ, индивидуальный предприниматель - ИП, физическое лицо - ФЛ)	для ЮЛ - Полное наименование организации для ИП - Фамилия, Имя, Отчество для Ф.Л - Фамилия, Имя, Отчество	ИНН	ОГРН	наименование	ИНН	номер контейнерной площадки	площадь,	тип подстилающей поверхности	вид площадки	материал ограждения	кол-во	ёмкость (отдельного контейнера)	материал контейнера			
690	Городской округ «Город Чита»	г. Чита	ул. Кирова	16	-	52.023179	113.537503	ЮЛ	ООО ЖЭУ "УЮТ"	7534018328	1047550012740	-	-	б/н	18 2.52/7.0	ж/б плита, жби (блок)	-	-	4	0,75	-	существующая	н/д	-
691	Городской округ «Город Чита»	г. Чита	ул. Кирова	10б	-	52.022597	113.53929	ЮЛ	Администрация городского округа «Город Чита»	7536031229	1027501183467	-	-	б/н	26	асфальт профлист крыша	-	-	1 и 1	1.1 и 0.75	-	существующая	н/д	ул. Кирова 6а, 8а, 10б, 14а
692	Городской округ «Город Чита»	г. Чита	ул. Кирова	71, 83, 79, 77	-	52.024409	113.535275	ЮЛ	Администрация городского округа «Город Чита»	7536031229	1027501183467	-	-	б/н	10	бетон, сетка	-	-	1	1,1	-	планируемая	н/д	ул. Кирова д. 71, 83, 79, 77
693	Городской округ «Город Чита»	г. Чита	ул. Кирова	4а	-	52.021306	113.540189	ЮЛ	Администрация городского округа «Город Чита»	7536031229	1027501183467	-	-	б/н	10	бетон	-	-	1	-	-	планируемая	н/д	-
694	Городской округ «Город Чита»	г. Чита	ул. Кирпичная	5, 7, 9	-	52.033702	113.434232	ЮЛ	Администрация городского округа «Город Чита»	7536031229	1027501183467	-	-	б/н	9	плита бетон, сетка	-	-	1	1,1	-	планируемая	н/д	ул. Кирпичная д. 5, 7, 9
695	Городской округ «Город Чита»	г. Чита	ул. Кирпичная	32а	-	52.036489	113.441311	ЮЛ	Администрация городского округа «Город Чита»	7536031229	1027501183467	-	-	б/н	9	плита бетон, сетка	-	-	1	1,1	-	планируемая	н/д	-
696	Городской округ «Город Чита»	г. Чита	ул. Кирпичная	45	-	52.036633	113.440449	ЮЛ	Администрация городского округа «Город Чита»	7536031229	1027501183467	-	-	б/н	9	плита бетон, сетка	-	-	1	1,1	-	планируемая	н/д	-
697	Городской округ «Город Чита»	г. Чита	ул. Кирпично-Заводская	36, 37, 39	-	52.034649	113.435158	ЮЛ	Администрация городского округа «Город Чита»	7536031229	1027501183467	-	-	б/н	9	плита бетон, сетка	-	-	1	1,1	-	планируемая	н/д	ул. Кирпично-Заводская д. 36, 37, 39
698	Городской округ «Город Чита»	г. Чита	ул. Кирпично-Заводская	50, 52, 54	-	52.037885	113.43099	ЮЛ	Администрация городского округа «Город Чита»	7536031229	1027501183467	-	-	б/н	9	плита бетон, сетка	-	-	1	1,1	-	планируемая	н/д	ул. Кирпично-Заводская д. 50, 52, 54
699	Городской округ «Город Чита»	г. Чита	ул. Кирпично-Заводская	40, 42	-	52.034876	113.434745	ЮЛ	Администрация городского округа «Город Чита»	7536031229	1027501183467	-	-	б/н	9	плита бетон, сетка	-	-	1	1,1	-	планируемая	н/д	ул. КирпичноЗаводская д. 40, 42
700	Городской округ «Город Чита»	г. Чита	ул. Кислородная	13, 15	-	52.065393	113.483631	ЮЛ	Администрация городского округа «Город Чита»	7536031229	1027501183467	-	-	б/н	10	бетон, сетка	-	-	1	1,1	-	планируемая	н/д	Кислородная, 13,15
701	Городской округ «Город Чита»	г. Чита	ул. Ключевая	18а	-	52.123025	113.306833	ЮЛ	Администрация городского округа «Город Чита»	7536031229	1027501183467	-	-	б/н	16	бетон профлист крыша	-	-	1	1,1	-	существующая	н/д	-
702	Городской округ «Город Чита»	г. Чита	ул. Ковыльная	20, 22	-	52.080594	113.458667	ЮЛ	Администрация городского округа «Город Чита»	7536031229	1027501183467	-	-	б/н	32	асфальт профлист крыша	-	-	3	0,75	-	существующая	да	МКДул. Ковыльная, 22, 20
703	Городской округ «Город Чита»	г. Чита	ул. Колхозная	1	-	52.000724	113.498453	ЮЛ	Администрация городского округа «Город Чита»	7536031229	1027501183467	-	-	б/н	9,5	бетон профлист крыша	-	-	1	1,1	-	существующая	н/д	-
704	Городской округ «Город Чита»	г. Чита	ул. Комсомольская	47	-	52.039962	113.459044	ЮЛ	Администрация городского округа «Город Чита»	7536031229	1027501183467	-	-	б/н	9	плита бетон, сетка	-	-	1	1,1	-	планируемая	н/д	-
705	Городской округ «Город Чита»	г. Чита	ул. Конечная	2-8	-	52.034544	113.28372	ЮЛ	Администрация городского округа «Город Чита»	7536031229	1027501183467	-	-	б/н	10	бетон, сетка	-	-	1	1,1	-	планируемая	н/д	Конечная 2-8
706	Городской округ «Город Чита»	г. Чита	ул. Космонавтов	22	-	52.084252	113.392443	ЮЛ	ФГБУ "ЦЖКУ" Минобороны России	7729314745	1027700430889	ООО "Олерон+"	7714922050	б/н	6	бетон	открытая	металл	5	1,1	металл	существующая	нет	-
707	Городской округ «Город Чита»	г. Чита	ул. Космонавтов	1	-	52.074943	113.381986	ЮЛ	АО «Забайкалспецтранс»	7536105600	1097536007040	-	-	б/н	18 2.52/7.0	асфальт профлист крыша	-	-	4	1,1	-	существующая	н/д	ул. Космонавтов, 1, 2, 3 ул. Весенняя, 4, 5, 7, 9, 11
708	Городской округ «Город Чита»	г. Чита	ул. Космонавтов	5	-	52.07641	113.38081	ЮЛ	АО «Забайкалспецтранс»	7536105600	1097536007040	-	-	б/н	13.5 2.52/5.36	асфальт профлист крыша	-	-	3	1,1	-	существующая	н/д	ул. Космонавтов, 4, 5, 6, 7, 8, 9
709	Городской округ «Город Чита»	г. Чита	ул. Костюшко-Григоровича	34	-	52.037081	113.499944	ЮЛ	Администрация городского округа «Город Чита»	7536031229	1027501183467	-	-	б/н	9,5	бетон профлист крыша	-	-	1	1,1	-	существующая	н/д	-
710	Городской округ «Город Чита»	г. Чита	ул. Кочеткова	рядом с домом 3	-	52.048027	113.516204	н/д	н/д	н/д	н/д	-	-	б/н	10,56	асфальт	-	-	1	1,1	-	существующая	н/д	Кочеткова 3, Ленинградская 75, 77, 77а, 77б, Нечаева 16
711	Городской округ «Город Чита»	г. Чита	ул. Кочеткова	рядом с домом 81	-	52.05474	113.499001	н/д	н/д	н/д	н/д	-	-	б/н	8,69	асфальт	-	-	2	0,75	-	существующая	н/д	Кочеткова 81, Таежная 18
712	Городской округ «Город Чита»	г. Чита	ул. Кочеткова	рядом с домом 53	-	52.05315	113.502424	н/д	н/д	н/д	н/д	-	-	б/н	11,4	ж/б плита	-	-	2	0,75	-	существующая	н/д	Нечаева 58, 60
713	Городской округ «Город Чита»	г. Чита	ул. Кочеткова	рядом с домом 21	-	52.051173	113.50811	н/д	н/д	н/д	н/д	-	-	б/н	12,72	асфальт	-	-	4	1,1	-	существующая	н/д	Кочеткова 21, Нечаева 24, 26, Богомякова 62
714	Городской округ «Город Чита»	г. Чита	ул. Кочеткова	рядом с домом 20	-	52.050708	113.510311	н/д	н/д	н/д	н/д	-	-	б/н	6,78	асфальт	-	-	2	1,1	-	существующая	н/д	Кочеткова 20, Матвеева 25
715	Городской округ «Город Чита»	г. Чита	ул. Кочеткова	18	-	52.050282	113.511497	н/д	н/д	н/д	н/д	-	-	б/н	6*2,12	асфальт	-	-	2	1,1	-	существующая	н/д	-
716	Городской округ «Город Чита»	г. Чита	ул. Кочеткова/ул. Матвеева	22/33	-	52.052015	113.509215	н/д	собственники МКД	н/д	н/д	-	-	б/н	15	бетон	-	-	3	1,1	-	существующая	да	МКДул. Кочеткова 22, Матвеева 33
717	Городской округ «Город Чита»	г. Чита	ул. Красноармейская	61, 63	-	52.048753	113.498246	н/д	н/д	н/д	н/д	-	-	б/н	13.5 2.52/5.36	асфальт кирпич	-	-	3	1,1	-	существующая	н/д	ул. Красноармейская, 61 ул. Красноармейская, 63
718	Городской округ «Город Чита»	г. Чита	ул. Красноармейская	90	-	52.052386	113.503951	ЮЛ	ООО «Автолидер»	7536119265	1117536004981	-	-	б/н	10	асфальт	-	-	2	1,1	-	существующая	нет	-
719	Городской округ «Город Чита»	г. Чита	ул. Красноармейская	рядом с домом 69	-	52.050514	113.500905	н/д	н/д	н/д	н/д	-	-	б/н	5,4	ж/б плита	-	-	1	0,75	-	существующая	н/д	-
720	Городской округ «Город Чита»	г. Чита	ул. Красноармейская	рядом с домом 12	-	52.039935	113.490593	н/д	собственники МКД	н/д	н/д	-	-	б/н	10	бетон	-	-	2	1,1	-	существующая	нет	-
721	Городской округ «Город Чита»	г. Чита	ул. Красноармейская	рядом с домом 14	-	52.040821	113.491617	н/д	собственники МКД	н/д	н/д	-	-	б/н	15	бетон	-	-	3	1,1	-	существующая	нет	-
722	Городской округ «Город Чита»	г. Чита	ул. Красноармейская	рядом с домом 54	-	52.045125	113.49601	н/д	собственники МКД	н/д	н/д	-	-	б/н	15	бетон	-	-	5	1,1	-	существующая	нет	-
723	Городской округ «Город Чита»	г. Чита	ул. Красноармейская	65	-	52.048875	113.499199	н/д	на территории МКД (ул. Богомягкова, 73)	н/д	н/д	-	-	б/н	6	асфальт	-	-	2	1,1	-	существующая	н/д	ул.Богомягкова 73 (238 чел) ул. Красноармейская 65 (128 чел) ул. Красноармейская 70 (97 чел)
724	Городской округ «Город Чита»	г. Чита	ул. Красноармейская	68	-	52.04703	113.498139	н/д	на территории МКД	н/д	н/д	-	-	б/н	6	асфальт	-	-	2	0,75	-	существующая	н/д	ул. Красноармейская 68 (136 ч) нежилые помещения, которые пользуются данной КП ориентировочно 1 ед
725	Городской округ «Город Чита»	г. Чита	ул. Красноармейская	69	-	52.050514	113.500905	ЮЛ	Администрация городского округа «Город Чита»	7536031229	1027501183467	-	-	б/н	-	-	-	-	1	-	-	планируемая	н/д	-

№п/п	Данные о нахождении мест (площадок) накопления твёрдых коммунальных отходов							Данные о собственниках мест (площадок) накопления твёрдых коммунальных отходов				Организация (ИП), оказывающая услуги по сбору и транспортированию ТКО		Данные о технических характеристиках мест (площадок) накопления твёрдых коммунальных отходов					Контейнеры для несортированных отходов			Статус (существующая/ планируемая)	Совместное использование с другими МКД	Адреса строений, которые совместно пользуются контейнерной площадкой
	муниципальное образование	населённый пункт	улица	дом	корпус/ строение	широта	долгота	организационно-правовая форма балансодержателя (юридическое лицо - ЮЛ, индивидуальный предприниматель - ИП, физическое лицо - ФЛ)	для ЮЛ - Полное наименование организации для ИП - Фамилия, Имя, Отчество для Ф.Л - Фамилия, Имя, Отчество	ИНН	ОГРН	наименование	ИНН	номер контейнерной площадки	площадь,	тип подстилающей поверхности	вид площадки	материал ограждения	кол-во	ёмкость (отдельного контейнера)	материал контейнера			
726	Городской округ «Город Чита»	г. Чита	ул. Красного Восстания	17	-	52.062215	113.474261	н/д	н/д	н/д	н/д	-	-	б/н	8,7	бетон	-	-	1	0,75	-	существующая	да	МКД Аргунская № №46
727	Городской округ «Город Чита»	г. Чита	ул. Краснодонская	1, 3	-	52.025861	113.440934	ЮЛ	Администрация городского округа «Город Чита»	7536031229	1027501183467	-	-	б/н	9	плита бетон, сетка	-	-	1	1,1	-	планируемая	н/д	ул. Краснодонская д. 1, 3
728	Городской округ «Город Чита»	г. Чита	ул. Краснодонская	10	-	52.028344	113.441167	ЮЛ	Администрация городского округа «Город Чита»	7536031229	1027501183467	-	-	б/н	9	плита бетон, сетка	-	-	1	1,1	-	планируемая	н/д	ул. Краснодонская д. 10, 12, Баранского 81
729	Городской округ «Город Чита»	г. Чита	ул. Краснодонская/ул Баранского	-	-	52.025961	113.442596	ЮЛ	Администрация городского округа «Город Чита»	7536031229	1027501183467	-	-	б/н	9	плита бетон, сетка	-	-	1	1,1	-	планируемая	н/д	ул. Краснодонская д. 2, 4, Баранского, 73, 75
730	Городской округ «Город Чита»	г. Чита	ул. Краснодонская/ул Баранского	-	-	52.028083	113.44229	ЮЛ	Администрация городского округа «Город Чита»	7536031229	1027501183467	-	-	б/н	9	плита бетон, сетка	-	-	1	1,1	-	планируемая	н/д	ул. Краснодонская д. 6, 8, Баранского 79, 77
731	Городской округ «Город Чита»	г. Чита	ул. Краснодонская/ул. Энгельса	9/55	-	52.029142	113.439982	ЮЛ	Администрация городского округа «Город Чита»	7536031229	1027501183467	-	-	б/н	9	плита бетон, сетка	-	-	1	1,1	-	планируемая	н/д	ул. Краснодонская д. 9, Энгельса 55
732	Городской округ «Город Чита»	г. Чита	ул. Краснознаменная	48	-	52.036993	113.4688	ЮЛ	Администрация городского округа «Город Чита»	7536031229	1027501183467	-	-	б/н	9,5	бетон профлист крыша	-	-	1	1,1	-	существующая	н/д	-
733	Городской округ «Город Чита»	г. Чита	ул. Краснознаменная	33	-	52.039259	113.466689	ЮЛ	Филиал АО «СО ЕЭС» Забайкальское РДУ	н/д	н/д	-	-	б/н	3,62	бетон	-	-	1	1,1	-	существующая	н/д	Административное здание, вспомогательные объекты по адресу ул. Краснознаменная, 33
734	Городской округ «Город Чита»	г. Чита	ул. Краснознаменная/ул. Недорезова	29/21	-	52.038638	113.46491	н/д	н/д	н/д	н/д	-	-	б/н	18 2.52/7.0	ж/б плита, жби (блок)	-	-	4	0,75	-	существующая	н/д	ул. Недорезова, 21 Краснознаменная, 29
735	Городской округ «Город Чита»	г. Чита	ул. Красной Звезды	5а	-	52.055554	113.483757	ЮЛ	ФГБУ "ЦЖКУ" Минобороны России	7729314745	1027700430889	ООО " Олерон+"	7714922050	б/н	12	плита	открытая	без ограждения	4	1,1	металл	существующая	нет	-
736	Городской округ «Город Чита»	г. Чита	ул. Красной Звезды	12	-	52.058799	113.484457	ЮЛ	АО «Забайкалспецтранс»	7536105600	1097536007040	-	-	б/н	13.5 2.52/5.36	асфальт профлист крыша	-	-	3	1,1	-	существующая	н/д	ул. Красной Звезды, 12, 20, 22, ул. Автогенная, 2
737	Городской округ «Город Чита»	г. Чита	ул. Красной Звезды	10, 8	-	52.057752	113.484799	ЮЛ	АО «Забайкалспецтранс»	7536105600	1097536007040	-	-	б/н	18 2.52/7.0 2 площ по 4 конт	асфальт профлист крыша	-	-	7	1,1	-	существующая	н/д	ул. Красной Звезды дом 2, 4, 6, 8, 14, 16, ул. 3-я Каштакская, 1а ул. Красной Звезды дом 18
738	Городской округ «Город Чита»	г. Чита	ул. Красной Звезды	рядом с домом 30	-	52.061025	113.485472	н/д	н/д	н/д	н/д	-	-	б/н	12	бетон	-	-	2	1,1	-	существующая	да	МКД Красной Звезды дом 30, 24
739	Городской округ «Город Чита»	г. Чита	ул. Красной Звезды	10	-	52.057752	113.484799	ЮЛ	АО «Забайкалспецтранс»	7536105600	1097536007040	-	-	б/н	10	бетон	-	-	1	0,75	-	существующая	нет	-
740	Городской округ «Город Чита»	г. Чита	ул. Красной Звезды	44, 42	-	52.065975	113.482373	ЮЛ	Администрация городского округа «Город Чита»	7536031229	1027501183467	-	-	б/н	10	бетон, сетка	-	-	1	1,1	-	планируемая	н/д	Красной звезды 44, 42
741	Городской округ «Город Чита»	г. Чита	ул. Красной Звезды	36а	-	52.063262	113.483289	ЮЛ	Администрация городского округа «Город Чита»	7536031229	1027501183467	-	-	б/н	9,5	бетон профлист крыша	-	-	1	1,1	-	существующая	н/д	-
742	Городской округ «Город Чита»	г. Чита	ул. Красной Звезды	19	-	52.069872	113.479184	ИП	ИП Сергеев В.Л	н/д	н/д	-	-	б/н	6	бетон, профлист	-	-	2	0,75	-	существующая	н/д	-
743	Городской округ «Город Чита»	г. Чита	ул. Красной Звезды	70	-	52.076997	113.48187	ЮЛ	ООО " УК" Альфа"	7536084407	1077536010177	-	-	б/н	10	бетон, профлист	-	-	4	1,1	-	существующая	н/д	-
744	Городской округ «Город Чита»	г. Чита	ул. Красной Звезды/ул. Крайняя	50/ 10	-	52.070238	113.482068	ЮЛ	ООО УК "Северный"	7536118737	1117536004310	-	-	б/н	10 2.52/3.92	асфальт профлист крыша	-	-	2	1,1	-	существующая	н/д	ул. Красной Звезды, 50, ул. Крайняя, 10
745	Городской округ «Город Чита»	г. Чита	ул. Краснокаменская	7-17	-	51.997053	113.262115	ЮЛ	Администрация городского округа «Город Чита»	7536031229	1027501183467	-	-	б/н	10	бетон, сетка	-	-	1	1,1	-	планируемая	н/д	Краснокаменская 7-17
746	Городской округ «Город Чита»	г. Чита	ул. Краснокаменская	14	-	51.996199	113.260256	ЮЛ	Администрация городского округа «Город Чита»	7536031229	1027501183467	-	-	б/н	10	бетон, сетка	-	-	1	1,1	-	планируемая	н/д	-
747	Городской округ «Город Чита»	г. Чита	ул. Красноярская	12	-	52.024881	113.517381	н/д	н/д	н/д	н/д	-	-	б/н	10 2.52/3.92	ж/б плита, жби (блок)	-	-	1	1,1	-	существующая	н/д	-
748	Городской округ «Город Чита»	г. Чита	ул. Красноярская	32	-	52.028931	113.521127	н/д	н/д	н/д	н/д	-	-	б/н	4	асфальт	-	-	3	0,75	-	существующая	н/д	ул. Красноярская 32 ул. Заб. Рабочего 22 ул. Чкалова 31
749	Городской округ «Город Чита»	г. Чита	ул. Красноярская	35	-	52.028494	113.519923	ЮЛ	АО «Забайкалспецтранс»	7536105600	1097536007040	-	-	б/н	6	асфальт	-	-	2	1,1	-	существующая	н/д	ул. Красноярская 35 ул. Заб. Рабочего 13
750	Городской округ «Город Чита»	г. Чита	ул. Красноярская	37	-	52.029142	113.520606	н/д	н/д	н/д	н/д	-	-	б/н	6	бетон	-	-	3	0,75	-	существующая	н/д	ул. Красноярская 37 ул. Заб. Рабочего 34
751	Городской округ «Город Чита»	г. Чита	ул. Красноярская	рядом с домом 6	-	52.023756	113.515809	ЮЛ	УК ООО "Энергострой"	7536080628	1077536006041	-	-	б/н	10	асфальт	-	-	3	1,1	-	существующая	н/д	-
752	Городской округ «Город Чита»	г. Чита	ул. Красноярская	7	-	52.024365	113.515647	ЮЛ	Администрация городского округа «Город Чита»	7536031229	1027501183467	-	-	б/н	10	бетон, сетка	-	-	1	1,1	-	планируемая	н/д	-
753	Городской округ «Город Чита»	г. Чита	ул. Красноярская	5	стр. 2, пом 1	52.024149	113.515198	ИП	ИП Сергеев В.Л	н/д	н/д	-	-	б/н	6	бетон, профлист	-	-	1	1,1	-	существующая	н/д	-
754	Городской округ «Город Чита»	г. Чита	ул. Красноярская	32а	-	52.027629	113.520255	ИП	ИП Подсвинников	н/д	н/д	-	-	б/н	4	асфальт	-	-	1	0,75	-	существующая	н/д	-
755	Городской округ «Город Чита»	г. Чита	ул. Красноярская	11	-	52.025191	113.516527	ЮЛ	Администрация городского округа «Город Чита»	7536031229	1027501183467	-	-	б/н	-	-	-	-	2+КГМ	-	-	планируемая	н/д	Красноярская 11, 9
756	Городской округ «Город Чита»	г. Чита	ул. Красных Коммунаров	21	-	52.064292	113.477558	ЮЛ	АО «Забайкалспецтранс»	7536105600	1097536007040	-	-	б/н	13.5 2.52/5.36	асфальт, жби (блок)	-	-	3	0,75	-	существующая	н/д	ул. Красных Коммунаров 17, 19, ул. Красных Коммунаров 21, Гаюсина 23
757	Городской округ «Город Чита»	г. Чита	ул. Красных Коммунаров	138	-	52.065731	113.477702	н/д	н/д	н/д	н/д	-	-	б/н	11,1	асфальт	-	-	2	1,1	-	существующая	да	МКД Красных Коммунаров дом 138, Гаюсина дом 10, Инструментальная дом 4
758	Городской округ «Город Чита»	г. Чита	ул. Крупской	9	-	52.035397	113.450187	ЮЛ	ООО «Ностоль»	7534017211	1037550019044	-	-	б/н	-	земля	-	-	1	0,75	-	существующая	нет	-
759	Городской округ «Город Чита»	г. Чита	ул. Крымская	5	-	52.047507	113.455828	ЮЛ	АО «Забайкалспецтранс»	7536105600	1097536007040	-	-	б/н	13.5 2.52/5.36	асфальт профлист крыша	-	-	3	1,1	-	существующая	н/д	ул. Ломоносова, 42, ул. Крымская, 5
760	Городской округ «Город Чита»	г. Чита	ул. Крымская	21	-	52.049617	113.459071	ЮЛ	Администрация городского округа «Город Чита»	7536031229	1027501183467	-	-	б/н	9	плита бетон, сетка	-	-	1	1,1	-	планируемая	н/д	-
761	Городской округ «Город Чита»	г. Чита	ул. Крымская	8	-	52.046958	113.456592	ЮЛ	Администрация городского округа «Город Чита»	7536031229	1027501183467	-	-	б/н	-	-	-	-	4	-	-	планируемая	н/д	-
762	Городской округ «Город Чита»	г. Чита	ул. Кубанская/ул. Хлебозаводская	1/ 14	-	51.986926	113.219113	ЮЛ	Администрация городского округа «Город Чита»	7536031229	1027501183467	-	-	б/н	10	бетон, сетка	-	-	1	1,1	-	планируемая	н/д	Кубанская 1, Хлебозаводская, 14

№п/п	Данные о нахождении мест (площадок) накопления твёрдых коммунальных отходов							Данные о собственниках мест (площадок) накопления твёрдых коммунальных отходов				Организация (ИП), оказывающая услуги по сбору и транспортированию ТКО		Данные о технических характеристиках мест (площадок) накопления твёрдых коммунальных отходов					Контейнеры для несортированных отходов			Статус (существующая/ планируемая)	Совместное использование с другими МКД	Адреса строений, которые совместно пользуются контейнерной площадкой
	муниципальное образование	населённый пункт	улица	дом	корпус/ строение	широта	долгота	организационно-правовая форма балансодержателя (юридическое лицо - ЮЛ, индивидуальный предприниматель - ИП, физическое лицо - ФЛ)	для ЮЛ - Полное наименование организации для ИП - Фамилия, Имя, Отчество для Ф.Л - Фамилия, Имя, Отчество	ИНН	ОГРН	наименование	ИНН	номер контейнерной площадки	площадь,	тип подстилающей поверхности	вид площадки	материал ограждения	кол-во	ёмкость (отдельного контейнера)	материал контейнера			
763	Городской округ «Город Чита»	г. Чита	ул. Кузбасская	-	-	52.007992	113.228554	ЮЛ	Администрация городского округа «Город Чита»	7536031229	1027501183467	-	-	б/н	-	-	-	-	2	-	-	планируемая	н/д	-
764	Городской округ «Город Чита»	г. Чита	ул. Курнатовского	38	-	52.040854	113.499163	ЮЛ	АО «Забайкалспецтранс»	7536105600	1097536007040	-	-	б/н	13.5 2.52/5.36	асфальт профлист крыша	-	-	3	1,1	-	существующая	н/д	ул. Курнатовского, 38, ул. Хабаровская, 23а, 25 ул. Бабушкина, 78, 80а нежилые помещения, которые пользуются данной КП ориентировочно 6 ед.
765	Городской округ «Город Чита»	г. Чита	ул. Курнатовского	27	-	52.039713	113.497115	н/д	собственники МКД	н/д	н/д	-	-	б/н	8	асфальт	-	-	1	1,1	-	существующая	н/д	-
766	Городской округ «Город Чита»	г. Чита	ул. Курнатовского	рядом с домом 70	-	52.048343	113.507068	н/д	собственники МКД	н/д	н/д	-	-	б/н	10	бетон	-	-	3	1,1	-	существующая	нет	-
767	Городской округ «Город Чита»	г. Чита	ул. Курнатовского	35, 37	-	52.042067	113.498507	н/д	50% на территории МКД (ул. Богомягкова, 24)	н/д	н/д	-	-	б/н	12	асфальт	-	-	4	1,1	-	существующая	н/д	ул. Бабушкина 90 (163 ч) ул. Богомягкова 24 (88 ч) ул. Богомягкова 32 (109 ч) ул. Курнатовского 35 (247 ч) ул. Курнатовского 37 (246 ч) ул. Балябина 41 (232 ч) нежилые помещения, которые пользуются данной КП ориентировочно 8 ед.
768	Городской округ «Город Чита»	г. Чита	ул. Курнатовского	12	-	52.035586	113.493674	н/д	на территории МКД (ул. Ленина, 123)	н/д	н/д	-	-	б/н	9	асфальт	-	-	3	1,1	-	существующая	н/д	ул. Ленина 121 (91 ч), ул. Ленина 123 (60 ч) ул. Курнатовского 12 (41 ч) нежилые помещения, которые пользуются данной КП ориентировочно 9 ед.
769	Городской округ «Город Чита»	г. Чита	ул. Курнатовского	24	-	52.03794	113.496324	н/д	на территории МКД	н/д	н/д	-	-	б/н	3	грунт	-	-	1	0,75	-	существующая	н/д	-
770	Городской округ «Город Чита»	г. Чита	ул. Курнатовского	45	-	52.044283	113.50113	ЮЛ	Администрация городского округа «Город Чита»	7536031229	1027501183467	-	-	б/н	9,5	бетон профлист крыша	-	-	1	1,1	-	существующая	н/д	-
771	Городской округ «Город Чита»	г. Чита	ул. Курнатовского	76, 74	-	52.049318	113.508532	ЮЛ	Администрация городского округа «Город Чита»	7536031229	1027501183467	-	-	б/н	-	-	-	-	3+КГМ	-	-	планируемая	н/д	Курнатовского 76, 74
772	Городской округ «Город Чита»	г. Чита	ул. Курнатовского (МБОУ СОШ № 3)	45	-	52.090401	113.421171	ЮЛ	Администрация городского округа «Город Чита»	7536031229	1027501183467	-	-	б/н	-	-	-	-	2	-	-	планируемая	н/д	-
773	Городской округ «Город Чита»	г. Чита	ул. Курнатовского/ул. Матвеева	81/34	-	52.052597	113.509835	ЮЛ	Администрация городского округа «Город Чита»	7536031229	1027501183467	-	-	б/н	-	-	-	-	2+КГМ	-	-	планируемая	н/д	Курнатовского 81, Матвеева 34
774	Городской округ «Город Чита»	г. Чита	ул. Курская	28-32	-	51.970345	113.22868	ЮЛ	Администрация городского округа «Город Чита»	7536031229	1027501183467	-	-	б/н	10	бетон, сетка	-	-	1	1,1	-	планируемая	н/д	Курская 28-32
775	Городской округ «Город Чита»	г. Чита	ул. Курская	65-73	-	51.968786	113.229048	ЮЛ	Администрация городского округа «Город Чита»	7536031229	1027501183467	-	-	б/н	10	бетон, сетка	-	-	1	1,1	-	планируемая	н/д	Курская 65-73
776	Городской округ «Город Чита»	г. Чита	ул. Лагерная	-	-	52.006384	113.216292	ЮЛ	Администрация городского округа «Город Чита»	7536031229	1027501183467	-	-	б/н	-	-	-	-	2	-	-	планируемая	н/д	-
777	Городской округ «Город Чита»	г. Чита	ул. Лазо	36	-	52.020453	113.497914	ЮЛ	АО «Забайкалспецтранс»	7536105600	1097536007040	-	-	б/н	13.5 2.52/5.36	ж/б плита, жби (блок)	-	-	3	0,75	-	существующая	н/д	-
778	Городской округ «Город Чита»	г. Чита	ул. Лазо	28	-	52.019693	113.499917	н/д	н/д	н/д	н/д	-	-	б/н	0	отсутствует	-	-	2	1,1	-	существующая	н/д	-
779	Городской округ «Город Чита»	г. Чита	ул. Лазо	18а	-	52.017216	113.504741	ЮЛ	Администрация городского округа «Город Чита»	7536031229	1027501183467	-	-	б/н	10	бетон, сетка	-	-	1	1,1	-	планируемая	н/д	-
780	Городской округ «Город Чита»	г. Чита	ул. Лазо	25	-	52.016833	113.50378	ЮЛ	Администрация городского округа «Город Чита»	7536031229	1027501183467	-	-	б/н	10	бетон, сетка	-	-	1	1,1	-	планируемая	н/д	ул. Лазо д. 25, 27, 29а, пер. Бекетова 20в
781	Городской округ «Город Чита»	г. Чита	ул. Лазо	24, 24а, 24б, 26а, 26б	-	52.018618	113.501759	ЮЛ	Администрация городского округа «Город Чита»	7536031229	1027501183467	-	-	б/н	10	бетон, сетка	-	-	1	1,1	-	планируемая	н/д	ул. Лазо д. 24, 24а, 24б, 26а, 26б
782	Городской округ «Город Чита»	г. Чита	ул. Лазо	24в, 24г	-	52.019427	113.502882	ЮЛ	Администрация городского округа «Город Чита»	7536031229	1027501183467	-	-	б/н	10	бетон, сетка	-	-	1	1,1	-	планируемая	н/д	ул. Лазо д. 24в, 24г
783	Городской округ «Город Чита»	г. Чита	ул. Лазо	81	-	52.020985	113.49247	ЮЛ	Администрация городского округа «Город Чита»	7536031229	1027501183467	-	-	б/н	9,5	бетон профлист крыша	-	-	1	1,1	-	существующая	н/д	-
784	Городской округ «Город Чита»	г. Чита	ул. Лазо/ул. 1-я Шубзаводская	22/156	-	52.017803	113.503196	ЮЛ	Администрация городского округа «Город Чита»	7536031229	1027501183467	-	-	б/н	10	бетон, сетка	-	-	1	1,1	-	планируемая	н/д	ул. Лазо д. 22, 1-я Шубзводская д. 156
785	Городской округ «Город Чита»	г. Чита	ул. Ленина	164	-	52.04168	113.480478	ЮЛ	АО «Забайкалспецтранс»	7536105600	1097536007040	-	-	б/н	10 2.52/3.92	асфальт профлист крыша	-	-	1	1,1	-	существующая	н/д	ул. Ленина, 164 нежилые помещения, ориентировочно 1 ед.
786	Городской округ «Город Чита»	г. Чита	ул. Ленина	160	-	52.040932	113.482382	ЮЛ	АО «Забайкалспецтранс»	7536105600	1097536007040	-	-	б/н	18 2.52/7.0 2 площ по 4 конт	асфальт профлист крыша	-	-	7	0,75	-	существующая	н/д	ул. Ленина, 160 ул. Мостовая, 21 ул. Суглинная, 26 нежилые помещения, ориентировочно 1 ед.
787	Городской округ «Город Чита»	г. Чита	ул. Ленина	97	-	52.032095	113.503502	ЮЛ	АО «Забайкалспецтранс»	7536105600	1097536007040	-	-	б/н	18 2.52/7.0 2 площ по 4 конт	асфальт профлист крыша	-	-	7	1,1	-	существующая	н/д	ул. Ленина 97 (41 чел) нежилые помещения, которые пользуются данной КП ориентировочно 10 ед.
788	Городской округ «Город Чита»	г. Чита	ул. Ленина	21	-	52.025739	113.520058	ЮЛ	АО «Забайкалспецтранс»	7536105600	1097536007040	-	-	б/н	10 2.52/3.92	асфальт профлист крыша	-	-	2	1,1	-	существующая	н/д	ул. Ленина 21, 21а, 25 ул. Ингодинская 6 ул. Баргузинская 17
789	Городской округ «Город Чита»	г. Чита	ул. Ленина	27	-	52.026244	113.517955	ЮЛ	АО «Забайкалспецтранс»	7536105600	1097536007040	-	-	б/н	18 2.52/7.0	ж/б плита, жби (блок)	-	-	4	0,75	-	существующая	н/д	ул. Ленина 27, 29 ул. Ингодинская 8
790	Городской округ «Город Чита»	г. Чита	ул. Ленина	42	-	52.027718	113.516204	ЮЛ	АО «Забайкалспецтранс»	7536105600	1097536007040	-	-	б/н	6	асфальт	-	-	2	1,1	-	существующая	н/д	ул. Ленина 42 ул. Столярова 40 (50%) ул. Ангарская 27
791	Городской округ «Город Чита»	г. Чита	ул. Ленина	55	-	52.028726	113.511775	ЮЛ	АО «Забайкалспецтранс»	7536105600	1097536007040	-	-	б/н	9	асфальт	-	-	2	1,1	-	существующая	н/д	ул. Ленина 55 ул. Н. Островского 15

№п/п	Данные о нахождении мест (площадок) накопления твёрдых коммунальных отходов							Данные о собственниках мест (площадок) накопления твёрдых коммунальных отходов				Организация (ИП), оказывающая услуги по сбору и транспортированию ТКО		Данные о технических характеристиках мест (площадок) накопления твёрдых коммунальных отходов					Контейнеры для несортированных отходов			Статус (существующая/ планируемая)	Совместное использование с другими МКД	Адреса строений, которые совместно пользуются контейнерной площадкой
	муниципальное образование	населённый пункт	улица	дом	корпус/ строение	широта	долгота	организационно-правовая форма балансодержателя (юридическое лицо - ЮЛ, индивидуальный предприниматель - ИП, физическое лицо - ФЛ)	для ЮЛ - Полное наименование организации для ИП - Фамилия, Имя, Отчество для Ф.Л - Фамилия, Имя, Отчество	ИНН	ОГРН	наименование	ИНН	номер контейнерной площадки	площадь,	тип подстилающей поверхности	вид площадки	материал ограждения	кол-во	ёмкость (отдельного контейнера)	материал контейнера			
792	Городской округ «Город Чита»	г. Чита	ул. Ленина	41	-	52.027679	113.514802	н/д	на территории МКД	н/д	н/д	-	-	б/н	9	асфальт	-	-	3	0,75	-	существующая	н/д	ул. Ленина 41 (88 ч) ул. Столярова 51 (95 ч) нежилые помещения, которые пользуются данной КП ориентировочно 7 ед. и жилой дом ул. Ленина, 43 (УК Энергокилстрой)
793	Городской округ «Город Чита»	г. Чита	ул. Ленина	53	-	52.028327	113.513212	н/д	на территории МКД	н/д	н/д	-	-	б/н	6	бетон	-	-	2	1,1	-	существующая	н/д	ул. Ленина 53 (84ч) ул. Островского 20 (150ч) нежилые помещения, которые пользуются данной КП ориентировочно 9 ед.
794	Городской округ «Город Чита»	г. Чита	ул. Ленина	52	-	52.029264	113.512179	н/д	на территории МКД	н/д	н/д	-	-	б/н	9	асфальт	-	-	3	1,1	-	существующая	н/д	ул. Ленина 52 (105ч) ул. Ленина 52а (7ч) ул. Ленина 54 (127ч) ул. Ангарская 33 (124 ч) ул. Ангарская 35 (78ч) ул.Н-Островского 27 (61ч) нежилые помещения, которые пользуются данной КП ориентировочно 17 ед.
795	Городской округ «Город Чита»	г. Чита	ул. Ленина	58	-	52.030854	113.508245	н/д	на территории МКД (ул. Ленина, 56)	н/д	н/д	-	-	б/н	6	асфальт	-	-	2	1,1	-	существующая	н/д	ул. Ленина 56 (74 ч) ул. Ленина 58 (90 ч) нежилые помещения, которые пользуются данной КП ориентировочно 10 ед.
796	Городской округ «Город Чита»	г. Чита	ул. Ленина	97	-	52.032095	113.503502	н/д	н/д	н/д	н/д	-	-	б/н	15	асфальт	-	-	7	1,1	-	существующая	н/д	ул. Ленина 97 (41 чел) нежилые помещения, которые пользуются данной КП ориентировочно 10 ед. ИТОГО контейнеров на КП
797	Городской округ «Город Чита»	г. Чита	ул. Ленина	127, 129	-	52.036749	113.491707	н/д	на территории МКД (ул. Богомягкова, 6)	н/д	н/д	-	-	б/н	12	асфальт	-	-	3	1,1	-	существующая	н/д	ул. Ленина 127 (92 ч) ул. Ленина 129 (80 ч) ул. Богомягкова 4 (67 ч) ул. Богомягкова 6 (109 ч) ул. Кастринская 8 (50%) (118 ч) нежилые помещения, которые пользуются данной КП ориентировочно 10 ед.
798	Городской округ «Город Чита»	г. Чита	ул. Ленина	130	-	52.037309	113.492219	н/д	н/д	н/д	н/д	-	-	б/н	21	асфальт	-	-	7	1,1	-	существующая	н/д	ул. Ленина 126(85 ч) ул. Ленина 128 (104 ч) ул. Ленина 130 (79 ч) ул. Чайковского 35 (76 ч) ул. Чайковского 37 (85 ч) ул. Чайковского 39 (55 ч) ул. Курнатовского 19а (41 ч) нежилые помещения, которые пользуются данной КП ориентировочно 49 ед. и жилой дом ул. Богомягкова, 10 (ТСЖ Центр)
799	Городской округ «Город Чита»	г. Чита	ул. Ленина	125	-	52.036151	113.493171	н/д	н/д	н/д	н/д	-	-	б/н	12	асфальт	-	-	4	1,1	-	существующая	н/д	ул. Ленина 125, 125а (159 ч) нежилые помещения, которые пользуются данной КП ориентировочно 15 ед.
800	Городской округ «Город Чита»	г. Чита	ул. Ленина	111	-	52.034987	113.496225	н/д	на территории МКД	н/д	н/д	-	-	б/н	6	асфальт	-	-	2	1,1	-	существующая	н/д	ул. Ленина 111 (73 ч) нежилые помещения, которые пользуются данной КП ориентировочно 4 ед.
801	Городской округ «Город Чита»	г. Чита	ул. Ленина	106	-	52.035021	113.497707	н/д	н/д	н/д	н/д	-	-	б/н	3	грунт	-	-	1	0,75	-	существующая	н/д	ул. Ленина 102 (17 ч) ул. Ленина 104 (20 ч) ул. Ленина 106 (13 ч)
802	Городской округ «Город Чита»	г. Чита	ул. Ленина	122	-	52.036145	113.494743	н/д	на территории МКД	н/д	н/д	-	-	б/н	6	асфальт	-	-	2	0,75	-	существующая	н/д	ул. Ленина 122 (117 чел) нежилые помещения, которые пользуются данной КП ориентировочно 2 ед.
803	Городской округ «Город Чита»	г. Чита	ул. Ленина	105	-	52.034151	113.498453	н/д	на территории МКД	н/д	н/д	-	-	б/н	9	асфальт	-	-	2 и 1	1.1 и 0.75	-	существующая	н/д	ул. Ленина 105 (34 ч) нежилые помещения, которые пользуются данной КП ориентировочно 2 ед.
804	Городской округ «Город Чита»	г. Чита	ул. Ленина	121	пом. 67, 68	52.035431	113.495111	ИП	ИП Сергеев В. Л.	н/д	н/д	-	-	б/н	6	бетон, профлист	-	-	1	1,1	-	существующая	н/д	-
805	Городской округ «Город Чита»	г. Чита	ул. Ленина	122	-	52.036145	113.494743	ЮЛ	Администрация городского округа «Город Чита»	7536031229	1027501183467	-	-	б/н	-	-	-	-	1	-	-	планируемая	н/д	-
806	Городской округ «Город Чита»	г. Чита	ул. Ленина	105	-	52.034151	113.498453	ЮЛ	Администрация городского округа «Город Чита»	7536031229	1027501183467	-	-	б/н	-	-	-	-	3	-	-	планируемая	н/д	Ленина 105, 107
807	Городской округ «Город Чита»	г. Чита	ул. Ленина	130	-	52.037309	113.492219	ЮЛ	Администрация городского округа «Город Чита»	7536031229	1027501183467	-	-	б/н	-	-	-	-	5+5	-	-	планируемая	н/д	-
808	Городской округ «Город Чита»	г. Чита	ул. Ленина	36	-	52.027186	113.517569	ЮЛ	Администрация городского округа «Город Чита»	7536031229	1027501183467	-	-	б/н	-	-	-	-	2	-	-	планируемая	н/д	-
809	Городской округ «Город Чита»	г. Чита	ул. Ленина/ул. Ангарская	24/17	-	52.026703	113.520552	н/д	н/д	н/д	н/д	-	-	б/н	18 2.52/7.0	ж/б плита, асфальт профлист	-	-	5	1,1	-	существующая	н/д	ул. Ленина 24, 26 ул. Красноярская 24 ул. Ангарская, 17
810	Городской округ «Город Чита»	г. Чита	ул. Ленинградская	96, 98	-	52.040577	113.510634	ЮЛ	АО «Забайкалспецтранс»	7536105600	1097536007040	-	-	б/н	13.5 2.52/5.36	асфальт профлист крыша	-	-	3	1,1	-	существующая	н/д	ул. Ленинградская 96, 98 ул. Горького 59 нежилые помещения, ориентировочно 5 ед.
811	Городской округ «Город Чита»	г. Чита	ул. Ленинградская	58	-	52.035514	113.505253	ЮЛ	АО «Забайкалспецтранс»	7536105600	1097536007040	-	-	б/н	13.5 2.52/5.36	ж/б плита, жби (блок)	-	-	3	0,75	-	существующая	н/д	ул. Ленинградская 58 нежилые помещения, ориентировочно 9 ед.
812	Городской округ «Город Чита»	г. Чита	ул. Ленинградская	24	-	52.03056	113.500097	н/д	собственники МКД	н/д	н/д	-	-	б/н	10	асфальт	-	-	1	0,75	-	существующая	н/д	Анохина,75

№п/п	Данные о нахождении мест (площадок) накопления твёрдых коммунальных отходов							Данные о собственниках мест (площадок) накопления твёрдых коммунальных отходов				Организация (ИП), оказывающая услуги по сбору и транспортированию ТКО		Данные о технических характеристиках мест (площадок) накопления твёрдых коммунальных отходов					Контейнеры для несортированных отходов			Статус (существующая/ планируемая)	Совместное использование с другими МКД	Адреса строений, которые совместно пользуются контейнерной площадкой
	муниципальное образование	населённый пункт	улица	дом	корпус/ строение	широта	долгота	организационно-правовая форма балансодержателя (юридическое лицо - ЮЛ, индивидуальный предприниматель - ИП, физическое лицо - ФЛ)	для ЮЛ - Полное наименование организации для ИП - Фамилия, Имя, Отчество для Ф.Л - Фамилия, Имя, Отчество	ИНН	ОГРН	наименование	ИНН	номер контейнерной площадки	площадь,	тип подстилающей поверхности	вид площадки	материал ограждения	кол-во	ёмкость (отдельного контейнера)	материал контейнера			
813	Городской округ «Город Чита»	г. Чита	ул. Ленинградская	рядом с домом 45	-	52.040777	113.509206	н/д	н/д	н/д	н/д	-	-	б/н	-	-	-	-	1	0,75	-	существующая	н/д	Бутина 44
814	Городской округ «Город Чита»	г. Чита	ул. Ленинградская	79	-	52.048266	113.517524	ЮЛ	АО «Забайкалспецтранс»	7536105600	1097536007040	-	-	б/н	10	бетон	-	-	2	1,1	-	существующая	да	МКД Кочеткова 2, 4 Матвеева 1 Ленинградская 79
815	Городской округ «Город Чита»	г. Чита	ул. Ленинградская	25а	-	52.036915	113.506044	н/д	н/д	н/д	н/д	-	-	б/н	3	асфальт	-	-	1	0,75	-	существующая	н/д	ул. Ленинградская 25а (6 ч) нежилые помещения, которые пользуются данной КП ориентировочно 7 ед
816	Городской округ «Город Чита»	г. Чита	ул. Ленинградская	5	-	52.031358	113.500277	н/д	на территории МКД	н/д	н/д	-	-	б/н	6	асфальт	-	-	3	0,75	-	существующая	н/д	ул. Ленинградская 5 (99 ч) нежилые помещения, которые пользуются данной КП ориентировочно 6 ед
817	Городской округ «Город Чита»	г. Чита	ул. Ленинградская	54	-	52.034466	113.504157	н/д	на территории МКД (ул. Чайковского, 2)	н/д	н/д	-	-	б/н	9	асфальт	-	-	3	1,1	-	существующая	н/д	ул. Чайковского 2а (101 ч) ул Чайковского 4а (37 ч) ул. Ленинградская 54 (70 ч) ул. Ленинградская 56 (106 ч) ул. Пушкина 7 (88 ч), нежилые помещения, которые пользуются данной КП ориентировочно 15 ед
818	Городской округ «Город Чита»	г. Чита	ул. Ленинградская	27	-	52.037696	113.506861	н/д	н/д	н/д	н/д	-	-	б/н	6	асфальт	-	-	2	-	-	существующая	н/д	ул. Ленинградская 27 (55 чел) нежилые помещения, которые пользуются данной КП ориентировочно 11 ед и жилой дом ул Бабушкина, 52 (ТСН Маяк)
819	Городской округ «Город Чита»	г. Чита	ул. Ленинградская	45	-	52.040777	113.509206	н/д	н/д	н/д	н/д	-	-	б/н	12	грунт	-	-	3	0,75	-	существующая	н/д	ул. Ленинградская 45 (69 чел) ул. Ленинградская 47а (61 чел) ул. Подгорбунского 41а (13 чел) ул. Подгорбунского 41б (13 чел) нежилые помещения, которые пользуются данной КП ориентировочно 7 ед и жилые дома ул. Подгорбунского, 41в (ИП Кракосевич), ул. Ленинградская, 47 (МП ГЖЭУ)
820	Городской округ «Город Чита»	г. Чита	ул. Ленинградская	58	-	52.035514	113.505253	н/д	н/д	н/д	н/д	-	-	б/н	6	асфальт	-	-	3	0,75	-	существующая	н/д	ул. Ленинградская 58 (103 ч) нежилые помещения, которые пользуются данной КП ориентировочно 9 ед ИТОГО контейнеров на КП
821	Городской округ «Город Чита»	г. Чита	ул. Ленинградская	76, 78	-	52.038167	113.508065	н/д	на территории МКД (ул. Ленинградская, 76)	н/д	н/д	-	-	б/н	6	ж/б плита	-	-	2	0,75	-	существующая	н/д	Д/у № 2 ул. Ленинградская 76 (32 чел) Д/у № 2 ул. Ленинградская 78 (68ч ел) нежилые помещения, которые пользуются данной КП ориентировочно 5 ед
822	Городской округ «Город Чита»	г. Чита	ул. Ленинградская	47	-	52.041253	113.510275	ЮЛ	Администрация городского округа «Город Чита»	7536031229	1027501183467	-	-	б/н	10	бетон, сетка	-	-	1	1,1	-	планируемая	н/д	-
823	Городской округ «Город Чита»	г. Чита	ул. Ленинградская/ул. Смоленская	59а/22	-	52.041247	113.515629	ЮЛ	Администрация городского округа «Город Чита»	7536031229	1027501183467	-	-	б/н	9,5	бетон профлист крыша	-	-	1	1,1	-	существующая	н/д	Ленинградская 59а, Смоленская, 22
824	Городской округ «Город Чита»	г. Чита	ул. Ленская	73-75	-	51.991896	113.282732	ЮЛ	Администрация городского округа «Город Чита»	7536031229	1027501183467	-	-	б/н	10	бетон, сетка	-	-	1	1,1	-	планируемая	н/д	Ленская 73-75
825	Городской округ «Город Чита»	г. Чита	ул. Ленская	79	-	51.991768	113.283109	ЮЛ	Администрация городского округа «Город Чита»	7536031229	1027501183467	-	-	б/н	10	бетон, сетка	-	-	1	1,1	-	планируемая	н/д	Ленская 79, 77
826	Городской округ «Город Чита»	г. Чита	ул. Лермонтова	11	-	52.0323	113.499549	ЮЛ	ФГБУ "ЦЖКУ" Минобороны России	7729314745	1027700430889	ООО "Олерон+"	7714922050	б/н	19,2	бетон	открытая	металл	5	1,1	металл	существующая	нет	-
827	Городской округ «Город Чита»	г. Чита	ул. Лермонтова	9	-	52.03153	113.50166	н/д	н/д	н/д	н/д	-	-	б/н	9	асфальт	-	-	2 и 1	0.75 и 1.1	-	существующая	н/д	ул. Лермонтова 9 (85 ч) нежилые помещения, которые пользуются данной КП ориентировочно 6 ед
828	Городской округ «Город Чита»	г. Чита	ул. Лермонтова	9	-	52.03153	113.50166	н/д	н/д	н/д	н/д	-	-	б/н	9	асфальт	-	-	2 и 1	0.75 и 1.1	-	существующая	н/д	ул. Лермонтова 9 (85 ч) нежилые помещения, которые пользуются данной КП ориентировочно 6 ед
829	Городской округ «Город Чита»	г. Чита	ул. Лермонтова	22	-	52.034732	113.495013	ЮЛ	Администрация городского округа «Город Чита»	7536031229	1027501183467	-	-	б/н	9,5	бетон профлист крыша	-	-	1	1,1	-	существующая	н/д	-
830	Городской округ «Город Чита»	г. Чита	ул. Лётная	-	-	52.04903	113.434259	ЮЛ	ФГБУ "ЦЖКУ" Минобороны России	7729314745	1027700430889	ООО "Олерон+"	7714922050	б/н	22,25	плита	открытая	бетонные плиты	2	1,1	металл	существующая	нет	-
831	Городской округ «Город Чита»	г. Чита	ул. Лётная	24	-	52.04903	113.434259	ЮЛ	ФГБУ "ЦЖКУ" Минобороны России	7729314745	1027700430889	ООО "Олерон+"	7714922050	б/н	10	грунт	открытая	без ограждения	10	1,1	металл	существующая	нет	-
832	Городской округ «Город Чита»	г. Чита	ул. Лётная	1, 2, 5, 6, 8, 10	-	52.047867	113.434125	ЮЛ	Администрация городского округа «Город Чита»	7536031229	1027501183467	-	-	б/н	9	плита бетон, сетка	-	-	1	1,1	-	планируемая	н/д	ул. Летная д. 1, 2, 5, 6, 8, 10
833	Городской округ «Город Чита»	г. Чита	ул. Лиственничная	1	-	52.049307	113.259887	ЮЛ	Администрация городского округа «Город Чита»	7536031229	1027501183467	-	-	б/н	10	бетон, сетка	-	-	1	1,1	-	планируемая	н/д	-
834	Городской округ «Город Чита»	г. Чита	ул. Локомотивная	1	-	52.046787	113.459888	ЮЛ	АО «Забайкалспецтранс»	7536105600	1097536007040	-	-	б/н	18 2.52/7.0	асфальт профлист крыша	-	-	3 и 1	1.1 и 0.75	-	существующая	н/д	ул. Локомотивная, 1, ул. Байкальская, 14, ул. Г. Костина, 49, 49А, ул. Мысовская, 33, 36
835	Городской округ «Город Чита»	г. Чита	ул. Ломоносова	25	-	52.046128	113.450869	ЮЛ	Администрация городского округа «Город Чита»	7536031229	1027501183467	-	-	б/н	9	плита профлист крыша	-	-	1	1,1	-	существующая	н/д	-
836	Городской округ «Город Чита»	г. Чита	ул. Луговая	100, 104	-	52.012272	113.496234	ЮЛ	Администрация городского округа «Город Чита»	7536031229	1027501183467	-	-	б/н	10	бетон, сетка	-	-	1	1,1	-	планируемая	н/д	ул. Луговая д. 100, 104

№п/п	Данные о нахождении мест (площадок) накопления твёрдых коммунальных отходов							Данные о собственниках мест (площадок) накопления твёрдых коммунальных отходов				Организация (ИП), оказывающая услуги по сбору и транспортированию ТКО		Данные о технических характеристиках мест (площадок) накопления твёрдых коммунальных отходов					Контейнеры для несортированных отходов			Статус (существующая/ планируемая)	Совместное использование с другими МКД	Адреса строений, которые совместно пользуются контейнерной площадкой
	муниципальное образование	населённый пункт	улица	дом	корпус/ строение	широта	долгота	организационно-правовая форма балансодержателя (юридическое лицо - ЮЛ, индивидуальный предприниматель - ИП, физическое лицо - ФЛ)	для ЮЛ - Полное наименование организации для ИП - Фамилия, Имя, Отчество для Ф.Л - Фамилия, Имя, Отчество	ИНН	ОГРН	наименование	ИНН	номер контейнерной площадки	площадь,	тип подстилающей поверхности	вид площадки	материал ограждения	кол-во	ёмкость (отдельного контейнера)	материал контейнера			
837	Городской округ «Город Чита»	г. Чита	ул. Луговая	87	-	52.008336	113.498875	ЮЛ	Администрация городского округа «Город Чита»	7536031229	1027501183467	-	-	б/н	9,5	бетон профлист крыша	-	-	1	1,1	-	существующая	н/д	-
838	Городской округ «Город Чита»	г. Чита	ул. Луговая/ул. Молоковская	108, 112/ 9, 11, 13	-	52.013591	113.496836	ЮЛ	Администрация городского округа «Город Чита»	7536031229	1027501183467	-	-	б/н	10	бетон, сетка	-	-	1	1,1	-	планируемая	н/д	ул. Луговая д. 108, 112, ул. Молоковская д. 9, 11, 13
839	Городской округ «Город Чита»	г. Чита	ул. Магистральная	84	-	52.02743	113.414604	ЮЛ	ФГБУ "ТДЖКУ" Минобороны России	7729314745	1027700430889	ООО "Олерон+"	7714922050	б/н	4	бетон	открытая	без ограждения	1	1,1	металл	существующая	нет	-
840	Городской округ «Город Чита»	г. Чита	ул. Магистральная	15	-	52.02769	113.430136	ЮЛ	Администрация городского округа «Город Чита»	7536031229	1027501183467	-	-	б/н	46	асфальт профлист крыша	-	-	4	1,1	-	существующая	н/д	ул. Магистральная, 19 ул. Магистральная, 15, 17
841	Городской округ «Город Чита»	г. Чита	ул. Магистральная	39	-	52.026105	113.415952	ИП	ИП Салтанов Н.М.	н/д	н/д	-	-	б/н	32	бетон	-	-	2	-	-	существующая	н/д	-
842	Городской округ «Город Чита»	г. Чита	ул. Майская	28	-	51.984691	113.273147	ЮЛ	Администрация городского округа «Город Чита»	7536031229	1027501183467	-	-	б/н	26	асфальт профлист крыша	-	-	2	0,75	-	существующая	н/д	ул. Майская, 22, 24, 26, 28, 30, 32, 34 ул. 40 лет Октября, 4, 6 ул. Н. Губина, 29, 31
843	Городской округ «Город Чита»	г. Чита	ул. Майская	рядом с домом 34	-	51.984275	113.274332	ЮЛ	АО «Забайкалспецтранс»	7536105600	1097536007040	-	-	б/н	-	-	-	-	1	0,75	-	существующая	да	МКД ул. Майская, д. № 32, № 34, № 30
844	Городской округ «Город Чита»	г. Чита	ул. Майская	2	-	51.986854	113.266158	ЮЛ	Администрация городского округа «Город Чита»	7536031229	1027501183467	-	-	б/н	10	бетон, сетка	-	-	1	1,1	-	планируемая	н/д	-
845	Городской округ «Город Чита»	г. Чита	ул. Майская	20а	-	51.985462	113.2702	ЮЛ	Администрация городского округа «Город Чита»	7536031229	1027501183467	-	-	б/н	16	бетон профлист крыша	-	-	1	1,1	-	существующая	н/д	-
846	Городской округ «Город Чита»	г. Чита	ул. Майская	1а	-	51.988796	113.261208	ЮЛ	Администрация городского округа «Город Чита»	7536031229	1027501183467	-	-	б/н	16	бетон профлист крыша	-	-	1	1,1	-	существующая	н/д	-
847	Городской округ «Город Чита»	г. Чита	ул. Малая	2 в, 4	-	52.033979	113.480172	ЮЛ	АО «Забайкалспецтранс»	7536105600	1097536007040	-	-	б/н	13.5 2.52/5.36	нет	-	-	3	0,75	-	существующая	да	МКД Малая, 2а, 2б
848	Городской округ «Город Чита»	г. Чита	ул. Малая	2а	-	52.034937	113.480801	ЮЛ	АО «Забайкалспецтранс»	7536105600	1097536007040	-	-	б/н	-	земля	-	-	2	0,75	-	существующая	да	МКД Малая, 2а, 2б
849	Городской округ «Город Чита»	г. Чита	ул. Малая	2	-	52.033979	113.480172	ЮЛ	АО «Забайкалспецтранс»	7536105600	1097536007040	-	-	б/н	12,5	бетон	-	-	4	0,75	-	существующая	да	МКД Малая, 2, 6, 6а, 6б, 6в
850	Городской округ «Город Чита»	г. Чита	ул. Малая	3	-	52.032882	113.485688	ЮЛ	Администрация городского округа «Город Чита»	7536031229	1027501183467	-	-	б/н	9	плита профлист крыша	-	-	1	1,1	-	существующая	н/д	-
851	Городской округ «Город Чита»	г. Чита	ул. Малая	10	-	52.032444	113.481439	ЮЛ	Администрация городского округа «Город Чита»	7536031229	1027501183467	-	-	б/н	-	-	-	-	4+ КГМ	-	-	планируемая	н/д	Малая 10, 11
852	Городской округ «Город Чита»	г. Чита	ул. Малая	4	-	52.033741	113.482652	ЮЛ	Администрация городского округа «Город Чита»	7536031229	1027501183467	-	-	б/н	-	-	-	-	5+КГМ	-	-	планируемая	н/д	-
853	Городской округ «Город Чита»	г. Чита	ул. Малая Кенонская/ул. Ползунова	8/23	-	52.040979	113.433216	ЮЛ	Администрация городского округа «Город Чита»	7536031229	1027501183467	-	-	б/н	9	плита бетон, сетка	-	-	1	1,1	-	планируемая	н/д	ул. Малая Кенонская д. 8, ул. Ползунова д. 19, 21, 23
854	Городской округ «Город Чита»	г. Чита	ул. Матвеева	23	-	52.050608	113.511865	ЮЛ	АО «Забайкалспецтранс»	7536105600	1097536007040	-	-	б/н	10	бетон	-	-	1	1,1	-	существующая	нет	-
855	Городской округ «Город Чита»	г. Чита	ул. Матвеева	32	-	52.052226	113.509817	ИП	ИП Сергеев В. Л.	н/д	н/д	-	-	б/н	6	бетон, профлист	-	-	1	1,1	-	существующая	н/д	-
856	Городской округ «Город Чита»	г. Чита	ул. Матвеева	36	-	52.05337	113.50962	ЮЛ	Администрация городского округа «Город Чита»	7536031229	1027501183467	-	-	б/н	-	-	-	-	3+КГМ	-	-	планируемая	н/д	-
857	Городской округ «Город Чита»	г. Чита	ул. Маяковского	3	-	51.98336	113.273739	ЮЛ	Администрация городского округа «Город Чита»	7536031229	1027501183467	-	-	б/н	26	асфальт профлист крыша	-	-	1	0,75	-	существующая	н/д	ул. Маяковского, 3 ул. Н. Губина, 33, 35
858	Городской округ «Город Чита»	г. Чита	ул. Механизаторская	12	-	52.097477	113.285364	ЮЛ	Администрация городского округа «Город Чита»	7536031229	1027501183467	-	-	б/н	16	бетон профлист крыша	-	-	1	1,1	-	существующая	н/д	-
859	Городской округ «Город Чита»	г. Чита	ул. Механизаторская	10	-	52.096111	113.28487	ЮЛ	Администрация городского округа «Город Чита»	7536031229	1027501183467	-	-	б/н	-	-	-	-	2	-	-	планируемая	н/д	-
860	Городской округ «Город Чита»	г. Чита	ул. Минусинская	1, 2, 4, 6	-	51.990404	113.225302	ЮЛ	Администрация городского округа «Город Чита»	7536031229	1027501183467	-	-	б/н	10	бетон, сетка	-	-	1	1,1	-	планируемая	н/д	Минусинская 1, 2, 4, 6
861	Городской округ «Город Чита»	г. Чита	ул. Мира	6	-	51.989849	113.263094	ЮЛ	Администрация городского округа «Город Чита»	7536031229	1027501183467	-	-	б/н	26	асфальт профлист крыша	-	-	1	0,75	-	существующая	н/д	ул. Мира, 2, 4, 6
862	Городской округ «Город Чита»	г. Чита	ул. Мира	12, 14	-	51.989395	113.264684	ЮЛ	Администрация городского округа «Город Чита»	7536031229	1027501183467	-	-	б/н	10	бетон, сетка	-	-	1	1,1	-	планируемая	н/д	Мира 12, 14
863	Городской округ «Город Чита»	г. Чита	ул. Мира	22, 24	-	51.988662	113.267496	ЮЛ	Администрация городского округа «Город Чита»	7536031229	1027501183467	-	-	б/н	10	бетон, сетка	-	-	1	1,1	-	планируемая	н/д	Мира 22, 24
864	Городской округ «Город Чита»	г. Чита	ул. Мира	23	-	51.989212	113.26782	ЮЛ	Администрация городского округа «Город Чита»	7536031229	1027501183467	-	-	б/н	10	бетон, сетка	-	-	1	1,1	-	планируемая	н/д	-
865	Городской округ «Город Чита»	г. Чита	ул. Мира	29	-	51.988552	113.270236	ЮЛ	Администрация городского округа «Город Чита»	7536031229	1027501183467	-	-	б/н	10	бетон, сетка	-	-	1	1,1	-	планируемая	н/д	-
866	Городской округ «Город Чита»	г. Чита	ул. Молодёжная	26	-	52.039912	113.432077	ЮЛ	ФГБУ "ТДЖКУ" Минобороны России	7729314745	1027700430889	ООО "Олерон+"	7714922050	б/н	1	грунт	открытая	без ограждения	1	1,1	металл	существующая	нет	-
867	Городской округ «Город Чита»	г. Чита	ул. Молодёжная	23, 25	-	52.039519	113.431798	ЮЛ	Администрация городского округа «Город Чита»	7536031229	1027501183467	-	-	б/н	9	плита бетон, сетка	-	-	1	1,1	-	планируемая	н/д	ул. Молодежная д. 23, 25
868	Городской округ «Город Чита»	г. Чита	ул. Молодёжная	28	-	52.039912	113.432077	ЮЛ	Администрация городского округа «Город Чита»	7536031229	1027501183467	-	-	б/н	9	плита бетон, сетка	-	-	1	1,1	-	планируемая	н/д	ул. Малая Кенонская д. 4, ул. Молодежная д. 28, 30, 32
869	Городской округ «Город Чита»	г. Чита	ул. Молодёжная	34	-	52.040649	113.431097	ЮЛ	Администрация городского округа «Город Чита»	7536031229	1027501183467	-	-	б/н	9	плита бетон, сетка	-	-	1	1,1	-	планируемая	н/д	ул. Малая Кенонская д. 7, 9 , ул. Молодежная д. 34, 36, 38
870	Городской округ «Город Чита»	г. Чита	ул. Молодёжная	11	-	52.038023	113.434062	ЮЛ	Администрация городского округа «Город Чита»	7536031229	1027501183467	-	-	б/н	9	плита профлист крыша	-	-	1	1,1	-	существующая	н/д	-
871	Городской округ «Город Чита»	г. Чита	ул. Молоковская	3, 7	-	52.012527	113.497411	ЮЛ	Администрация городского округа «Город Чита»	7536031229	1027501183467	-	-	б/н	10	бетон, сетка	-	-	1	1,1	-	планируемая	н/д	ул. Молоковская д. 3, 7
872	Городской округ «Город Чита»	г. Чита	ул. Мостовая	7, 9	-	52.039353	113.479121	ЮЛ	АО «Забайкалспецтранс»	7536105600	1097536007040	-	-	б/н	10 2.52/3.92	асфальт профлист крыша	-	-	1	1,1	-	существующая	н/д	ул. Мостовая, 5, 7, 9, 11, 13

№п/п	Данные о нахождении мест (площадок) накопления твёрдых коммунальных отходов							Данные о собственниках мест (площадок) накопления твёрдых коммунальных отходов				Организация (ИП), оказывающая услуги по сбору и транспортированию ТКО		Данные о технических характеристиках мест (площадок) накопления твёрдых коммунальных отходов					Контейнеры для несортированных отходов			Статус (существующая/ планируемая)	Совместное использование с другими МКД	Адреса строений, которые совместно пользуются контейнерной площадкой
	муниципальное образование	населённый пункт	улица	дом	корпус/ строение	широта	долгота	организационно-правовая форма балансодержателя (юридическое лицо - ЮЛ, индивидуальный предприниматель - ИП, физическое лицо - ФЛ)	для ЮЛ - Полное наименование организации для ИП - Фамилия, Имя, Отчество для Ф.Л - Фамилия, Имя, Отчество	ИНН	ОГРН	наименование	ИНН	номер контейнерной площадки	площадь,	тип подстилающей поверхности	вид площадки	материал ограждения	кол-во	ёмкость (отдельного контейнера)	материал контейнера			
873	Городской округ «Город Чита»	г. Чита	ул. Мостовая	17, 19, 19а	-	52.039962	113.482131	ЮЛ	Администрация городского округа «Город Чита»	7536031229	1027501183467	-	-	б/н	10 2.52/3.92	бетон, профлист крыша	-	-	1	0,75	-	существующая	н/д	ул. Мостовая, 17, 19, 19а
874	Городской округ «Город Чита»	г. Чита	ул. Мостовая	14, 14а, 14б, 16, 18	-	52.039658	113.482966	ЮЛ	Администрация городского округа «Город Чита»	7536031229	1027501183467	-	-	б/н	10	бетон, сетка	-	-	1	1,1	-	планируемая	н/д	ул. Мостовая д. 14, 14а, 14б, 16, 18
875	Городской округ «Город Чита»	г. Чита	ул. Мысовская	33	-	52.046825	113.457643	ЮЛ	Администрация городского округа «Город Чита»	7536031229	1027501183467	-	-	б/н	10	бетон	-	-	4	-	-	существующая	н/д	-
876	Городской округ «Город Чита»	г. Чита	ул. н/д (кладбище п. Застепь)	-	-	52.085481	113.24831	ЮЛ	Администрация городского округа «Город Чита»	7536031229	1027501183467	-	-	б/н	-	-	-	-	2	-	-	планируемая	н/д	-
877	Городской округ «Город Чита»	г. Чита	ул. н/д (кладбище п. Кадаль)	-	-	52.01146	113.311144	ЮЛ	Администрация городского округа «Город Чита»	7536031229	1027501183467	-	-	б/н	-	-	-	-	2	-	-	планируемая	н/д	-
878	Городской округ «Город Чита»	г. Чита	ул. н/д (кладбище п. Каштак)	-	-	52.099502	113.485023	ЮЛ	Администрация городского округа «Город Чита»	7536031229	1027501183467	-	-	б/н	-	-	-	-	2	-	-	планируемая	н/д	-
879	Городской округ «Город Чита»	г. Чита	ул. н/д (кладбище п. Песчанка)	-	-	51.97619	113.601599	ЮЛ	Администрация городского округа «Город Чита»	7536031229	1027501183467	-	-	б/н	-	-	-	-	2	-	-	планируемая	н/д	-
880	Городской округ «Город Чита»	г. Чита	ул. н/д (п. Антипиха)	-	-	51.994563	113.558254	ЮЛ	ФГБУ "ЦЖКУ" Минобороны России	7729314745	1027700430889	ООО "Олерон+"	7714922050	б/н	1	грунт	открытая	без ограждения	1	1,1	металл	существующая	нет	-
881	Городской округ «Город Чита»	г. Чита	ул. н/д (п. Антипиха)	-	-	51.993909	113.554616	ЮЛ	Администрация городского округа «Город Чита»	7536031229	1027501183467	-	-	б/н	46	бетон профлист крыша	-	-	3	1,1	-	существующая	н/д	Казачья, 3б, 3в, 3г (ДОС 648, 650, 651), Офицерская, 22 (ДОС744)
882	Городской округ «Город Чита»	г. Чита	ул. н/д (п. Антипиха)	-	-	51.992223	113.552532	н/д	н/д	н/д	н/д	-	-	б/н	22 2.52/8.64	грунт, ЖБИ грунт, ЖБИ	-	-	5	0,75	-	существующая	н/д	Офицерская, 22, 12 (ДОС 776, 16), Каларская, 44, 46 (ДОС 791, 795) Казачья, 3б (ДОС 652)
883	Городской округ «Город Чита»	г. Чита	ул. н/д (п. Песчанка)	-	-	51.985512	113.593746	ЮЛ	ФГБУ "ЦЖКУ" Минобороны России	7729314745	1027700430889	ООО "Олерон+"	7714922050	б/н	1	грунт	открытая	без ограждения	1	1,1	металл	существующая	нет	-
884	Городской округ «Город Чита»	г. Чита	ул. Набережная	66а	-	52.041131	113.466482	ЮЛ	Администрация городского округа «Город Чита»	7536031229	1027501183467	-	-	б/н	32	асфальт профлист крыша	-	-	3	0,75	-	существующая	н/д	ул. Недорезова, 10а, 10б, ул. Набережная, 66а, 66б, 64
885	Городской округ «Город Чита»	г. Чита	ул. Набережная	рядом с домом 86	-	52.046133	113.461424	н/д	собственники МКД	н/д	н/д	-	-	б/н	10	бетон	-	-	3	1,1	-	существующая	нет	-
886	Городской округ «Город Чита»	г. Чита	ул. Набережная	рядом с домом 74	-	52.04415	113.46411	н/д	н/д	н/д	н/д	-	-	б/н	10	бетон	-	-	3 и 1	0.75 и 1.1	-	существующая	да	МКД Набережная №№ 74, 76, 78, 78а, 80
887	Городской округ «Город Чита»	г. Чита	ул. Набережная	46	-	52.037929	113.473552	ЮЛ	АО «Забайкалспецтранс»	7536105600	1097536007040	-	-	б/н	-	земля	-	-	1	0,75	-	существующая	нет	-
888	Городской округ «Город Чита»	г. Чита	ул. Набережная	48	-	52.038212	113.472213	ЮЛ	АО «Забайкалспецтранс»	7536105600	1097536007040	-	-	б/н	-	земля	-	-	1	0,75	-	существующая	нет	-
889	Городской округ «Город Чита»	г. Чита	ул. Набережная	68	-	52.042477	113.46606	ЮЛ	Администрация городского округа «Город Чита»	7536031229	1027501183467	-	-	б/н	-	бетон профлист крыша	-	-	2	0,75	-	существующая	да	МКД ул. Набережная, 68, Комсомольская, 105
890	Городской округ «Город Чита»	г. Чита	ул. Набережная	54	-	52.038489	113.469482	ЮЛ	АО «Забайкалспецтранс»	7536105600	1097536007040	-	-	б/н	-	земля	-	-	3	0,75	-	существующая	да	МКД Набережная, 50, 54, 56
891	Городской округ «Город Чита»	г. Чита	ул. Набережная	78а	-	52.044643	113.462583	ЮЛ	АО «Забайкалспецтранс»	7536105600	1097536007040	-	-	б/н	14	бетон	-	-	3	0,75	-	существующая	да	МКД Набережная, 78а, 78
892	Городской округ «Город Чита»	г. Чита	ул. Набережная	48	-	52.038212	113.472213	ЮЛ	Администрация городского округа «Город Чита»	7536031229	1027501183467	-	-	б/н	-	-	-	-	1+КГМ	-	-	планируемая	н/д	Набережная 48, 50
893	Городской округ «Город Чита»	г. Чита	ул. Набережная/ул. Недорезова	70/44	-	52.044366	113.462188	ЮЛ	Администрация городского округа «Город Чита»	7536031229	1027501183467	-	-	б/н	9	плита профлист крыша	-	-	1	1,1	-	существующая	н/д	ул. Набережная, 70, ул. Недорезова, 44
894	Городской округ «Город Чита»	г. Чита	ул. Нагорная	26	-	52.042128	113.51694	ЮЛ	АО «Забайкалспецтранс»	7536105600	1097536007040	-	-	б/н	10	асфальт	-	-	3	1,08	-	существующая	нет	-
895	Городской округ «Город Чита»	г. Чита	ул. Нагорная	4	-	52.041126	113.520354	н/д	н/д	н/д	н/д	-	-	б/н	20	асфальт	-	-	1	0,75	-	существующая	н/д	Новобульварная, 1, 3, 5 и, предположительно, киоски и магазины по ул. Новобульварная – до стадиона СиБВО
896	Городской округ «Город Чита»	г. Чита	ул. Нагорная	рядом с домом 81а	-	52.049141	113.498857	ЮЛ	УК ООО "Энергострой"	7536080628	1077536006041	-	-	б/н	10	бетон	-	-	1	0,75	-	существующая	да	МДК ул. Нагорная 81 ОАО «Служба Заказчика» МДК ул. Красноармейская дом 67 (Домоуправление №1)
897	Городской округ «Город Чита»	г. Чита	ул. Нагорная	85а	-	52.050021	113.494608	н/д	на территории МКД (ул. Смоленская, 108)	н/д	н/д	-	-	б/н	6	асфальт	-	-	2	1,1	-	существующая	н/д	ул. Нагорная 85а, (305 чел) нежилые помещения, которые пользуются данной КП ориентировочно 1 ед
898	Городской округ «Город Чита»	г. Чита	ул. Нагорная	85	-	52.049905	113.495534	н/д	на территории МКД (ул. Фрунзе, 7)	н/д	н/д	-	-	б/н	9	асфальт	-	-	3	1,1	-	существующая	н/д	ул. Смоленская 115 (98 чел) ул. Фрунзе 7 (103 чел) ул. Нагорная 85 (204 чел) ул. Смоленская 117 (145 чел) нежилые помещения, которые пользуются данной КП ориентировочно 3 ед
899	Городской округ «Город Чита»	г. Чита	ул. Нагорная	19	-	52.040921	113.518414	ЮЛ	Администрация городского округа «Город Чита»	7536031229	1027501183467	-	-	б/н	10	бетон, сетка	-	-	1	1,1	-	планируемая	н/д	-
900	Городской округ «Город Чита»	г. Чита	ул. Нагорная	24	-	52.041569	113.517866	ЮЛ	Администрация городского округа «Город Чита»	7536031229	1027501183467	-	-	б/н	9,5	бетон профлист крыша	-	-	1	1,1	-	существующая	н/д	-
901	Городской округ «Город Чита»	г. Чита	ул. Назара Губина	3	-	51.985629	113.263795	н/д	н/д	н/д	н/д	-	-	б/н	10 2.52/3.92	ж/б плита, профлист	-	-	1	0,75	-	существующая	н/д	ул. Н. Губина, 3, 1
902	Городской округ «Город Чита»	г. Чита	ул. Назара Губина	рядом с домом 21	-	51.984281	113.268673	ЮЛ	АО «Забайкалспецтранс»	7536105600	1097536007040	-	-	б/н	-	-	-	-	1	0,75	-	существующая	да	МКД ул. Губина, д. № 19, № 21
903	Городской округ «Город Чита»	г. Чита	ул. Назара Губина	рядом с домом 20	-	51.983648	113.269464	ЮЛ	АО «Забайкалспецтранс»	7536105600	1097536007040	-	-	б/н	-	-	-	-	1	0,75	-	существующая	нет	-
904	Городской округ «Город Чита»	г. Чита	ул. Назара Широких	7	-	52.075945	113.371314	ЮЛ	АО «Забайкалспецтранс»	7536105600	1097536007040	-	-	б/н	18 2.52/7.0	асфальт профлист крыша	-	-	4	1,1	-	существующая	н/д	ул. Назара Широких 6, 7

№п/п	Данные о нахождении мест (площадок) накопления твёрдых коммунальных отходов							Данные о собственниках мест (площадок) накопления твёрдых коммунальных отходов				Организация (ИП), оказывающая услуги по сбору и транспортированию ТКО		Данные о технических характеристиках мест (площадок) накопления твёрдых коммунальных отходов					Контейнеры для несортированных отходов			Статус (существующая/ планируемая)	Совместное использование с другими МКД	Адреса строений, которые совместно пользуются контейнерной площадкой
	муниципальное образование	населённый пункт	улица	дом	корпус/ строение	широта	долгота	организационно-правовая форма балансодержателя (юридическое лицо - ЮЛ, индивидуальный предприниматель - ИП, физическое лицо - ФЛ)	для ЮЛ - Полное наименование организации для ИП - Фамилия, Имя, Отчество для Ф.Л - Фамилия, Имя, Отчество	ИНН	ОГРН	наименование	ИНН	номер контейнерной площадки	площадь,	тип подстилающей поверхности	вид площадки	материал ограждения	кол-во	ёмкость (отдельного контейнера)	материал контейнера			
905	Городской округ «Город Чита»	г. Чита	ул. Назара Широких	12	-	52.075496	113.37374	ЮЛ	АО «Забайкалспецтранс»	7536105600	1097536007040	-	-	б/н	18 2.52/7.0	асфальт профлист крыша	-	-	4	1,1	-	существующая	н/д	ул. Весенняя, 12, 16 ул. Назара Широких 1, 2, 5, 12
906	Городской округ «Город Чита»	г. Чита	ул. Назара Широких	11	-	52.077932	113.371314	ЮЛ	АО «Забайкалспецтранс»	7536105600	1097536007040	-	-	б/н	10 2.52/3.92	асфальт профлист крыша	-	-	2	1,1	-	существующая	н/д	-
907	Городской округ «Город Чита»	г. Чита	ул. Назара Широких	рядом с домом 10	-	52.077091	113.373003	ЮЛ	АО «Забайкалспецтранс»	7536105600	1097536007040	-	-	б/н	18	асфальт	-	-	4	1,1	-	существующая	да	МКД Назара Широких 3, 4, 8, 9 Весенняя, 24, 26, 28
908	Городской округ «Город Чита»	г. Чита	ул. Назара Широких	10а, 8	-	52.077163	113.373794	ЮЛ	Администрация городского округа «Город Чита»	7536031229	1027501183467	-	-	б/н	16	бетон профлист крыша	-	-	1	1,1	-	существующая	н/д	ул. Н. Широких, 10а, 8
909	Городской округ «Город Чита»	г. Чита	ул. Назара Широких	10	-	52.077091	113.373003	ЮЛ	Администрация городского округа «Город Чита»	7536031229	1027501183467	-	-	б/н	-	-	-	-	5+КГМ	-	-	планируемая	н/д	Назара Широких 10, 9
910	Городской округ «Город Чита»	г. Чита	ул. Народная	19, 21, 25	-	52.054695	113.469348	ЮЛ	Администрация городского округа «Город Чита»	7536031229	1027501183467	-	-	б/н	9	плита бетон, сетка	-	-	1	1,1	-	планируемая	н/д	ул. Народная д. 19, 21, 25
911	Городской округ «Город Чита»	г. Чита	ул. Недорезова	10	-	52.040472	113.465494	ЮЛ	Администрация городского округа «Город Чита»	7536031229	1027501183467	-	-	б/н	26	асфальт профлист крыша	-	-	1	1,1	-	существующая	да	МКД ул. Недорезова, 6, 8, 10
912	Городской округ «Город Чита»	г. Чита	ул. Недорезова	28	-	52.043264	113.463904	ЮЛ	АО «Забайкалспецтранс»	7536105600	1097536007040	-	-	б/н	18 2.52/7.0	ж/б плита	-	-	4	0,75	-	существующая	н/д	ул. Недорезова, 28, 30, 42 ул. Набережная, 72
913	Городской округ «Город Чита»	г. Чита	ул. Недорезова	44	-	52.044366	113.462188	н/д	н/д	н/д	н/д	-	-	б/н	18 2.52/7.0	ж/б плита, жби (блок)	-	-	3 и 1	0.75 и 1.1	-	существующая	н/д	ул. Недорезова, 44, 32
914	Городской округ «Город Чита»	г. Чита	ул. Недорезова	рядом с домом 2	-	52.039181	113.467533	н/д	н/д	н/д	н/д	-	-	б/н	6	земля	-	-	2	0,75	-	существующая	да	МКД Недорезова 2 МКД Набережная №№ 58, 60, 62
915	Городской округ «Город Чита»	г. Чита	ул. Недорезова	рядом с домом 26	-	52.034932	113.474729	н/д	н/д	н/д	н/д	-	-	б/н	6	земля	-	-	2	1,1	-	существующая	да	МКД Недорезова 26, М-н «Горты» ИП Пряженникова
916	Городской округ «Город Чита»	г. Чита	ул. Недорезова	5а	-	52.035575	113.471647	ЮЛ	Администрация городского округа «Город Чита»	7536031229	1027501183467	-	-	б/н	9	плита бетон, сетка	-	-	1	1,1	-	планируемая	н/д	-
917	Городской округ «Город Чита»	г. Чита	ул. Недорезова	9, 11	-	52.037331	113.466994	ЮЛ	Администрация городского округа «Город Чита»	7536031229	1027501183467	-	-	б/н	9	плита бетон, сетка	-	-	1	1,1	-	планируемая	н/д	Недорезова, 9, 11
918	Городской округ «Город Чита»	г. Чита	ул. Недорезова	2а	-	52.035419	113.473112	ЮЛ	Администрация городского округа «Город Чита»	7536031229	1027501183467	-	-	б/н	9	плита бетон, сетка	-	-	1	1,1	-	планируемая	н/д	-
919	Городской округ «Город Чита»	г. Чита	ул. Недорезова	8а	-	52.035863	113.47189	ЮЛ	Администрация городского округа «Город Чита»	7536031229	1027501183467	-	-	б/н	9	плита бетон, сетка	-	-	1	1,1	-	планируемая	н/д	-
920	Городской округ «Город Чита»	г. Чита	ул. Недорезова	10	-	52.040472	113.465494	ЮЛ	Администрация городского округа «Город Чита»	7536031229	1027501183467	-	-	б/н	9	плита профлист крыша	-	-	1	1,1	-	существующая	н/д	-
921	Городской округ «Город Чита»	г. Чита	ул. Недорезова	21	-	52.039375	113.465215	ЮЛ	Администрация городского округа «Город Чита»	7536031229	1027501183467	-	-	б/н	-	-	-	-	6+КГМ	-	-	планируемая	н/д	Недорезова 21, Краснознаменная 29
922	Городской округ «Город Чита»	г. Чита	ул. Недорезова	16	-	52.042433	113.463904	ЮЛ	Администрация городского округа «Город Чита»	7536031229	1027501183467	-	-	б/н	-	-	-	-	3+КГМ	-	-	планируемая	н/д	-
923	Городской округ «Город Чита»	г. Чита	ул. Недорезова	26	-	52.034932	113.474729	ЮЛ	Администрация городского округа «Город Чита»	7536031229	1027501183467	-	-	б/н	-	-	-	-	3+КГМ	-	-	планируемая	н/д	ул. Недорезова, 26, 2в
924	Городской округ «Город Чита»	г. Чита	ул. Недорезова	44	-	52.044366	113.462188	ЮЛ	Администрация городского округа «Город Чита»	7536031229	1027501183467	-	-	б/н	-	-	-	-	5+КГМ	-	-	планируемая	н/д	Недорезова 44, 46
925	Городской округ «Город Чита»	г. Чита	ул. Некрасова/ул. Минусинская	16, 18, 20/ 9	-	51.989555	113.227773	ЮЛ	Администрация городского округа «Город Чита»	7536031229	1027501183467	-	-	б/н	10	бетон, сетка	-	-	1	1,1	-	планируемая	н/д	Некрасова 16, 18, 20 Минусинская, 9
926	Городской округ «Город Чита»	г. Чита	ул. Нерчинская	1	-	52.025296	113.50307	ЮЛ	Администрация городского округа «Город Чита»	7536031229	1027501183467	-	-	б/н	10	бетон, сетка	-	-	1	1,1	-	планируемая	н/д	-
927	Городской округ «Город Чита»	г. Чита	ул. Нерчинская	12, 12а	-	52.026044	113.504553	ЮЛ	Администрация городского округа «Город Чита»	7536031229	1027501183467	-	-	б/н	10	бетон, сетка	-	-	1	1,1	-	планируемая	н/д	ул. Нерчинская д. 12, 12а
928	Городской округ «Город Чита»	г. Чита	ул. Нерчинско-Заводская	3	-	52.026288	113.525196	н/д	собственники МКД	н/д	н/д	-	-	б/н	8	асфальт	-	-	1	1,1	-	существующая	н/д	-
929	Городской округ «Город Чита»	г. Чита	ул. Нечаева	35	-	52.04965	113.508882	ЮЛ	АО «Забайкалспецтранс»	7536105600	1097536007040	-	-	б/н	13.5 2.52/5.36	ж/б плита, жби (блок)	-	-	1 и 2	0.75 и 1.1	-	существующая	н/д	ул. Нечаева 35, ул. Курнатовского 72, 76
930	Городской округ «Город Чита»	г. Чита	ул. Нечаева	50	-	52.051644	113.504975	ЮЛ	ООО «Автолидер»	7536119265	1117536004981	-	-	б/н	10	асфальт	-	-	2	1,1	-	существующая	нет	-
931	Городской округ «Город Чита»	г. Чита	ул. Нечаева	рядом с домом 176	-	52.044383	113.520749	н/д	н/д	н/д	н/д	-	-	б/н	9,6	асфальт	-	-	3	1,1	-	существующая	н/д	Нечаева 17, 17а, 17б, Новобульварная 10б
932	Городской округ «Город Чита»	г. Чита	ул. Нечаева	рядом с домом 33	-	52.049163	113.509395	н/д	н/д	н/д	н/д	-	-	б/н	10,56	асфальт	-	-	3	1,1	-	существующая	н/д	Журавлева 85, 85а, 87, 89, 91, Нечаева 31, 33
933	Городской округ «Город Чита»	г. Чита	ул. Нечаева	74	-	52.054978	113.495021	н/д	н/д	н/д	н/д	-	-	б/н	5,5*1,4	ж/б плита	-	-	2	1,1	-	существующая	н/д	-
934	Городской округ «Город Чита»	г. Чита	ул. Нечаева	рядом с домом 66	-	52.053494	113.500384	н/д	собственники МКД	н/д	н/д	-	-	б/н	10	бетон	-	-	2	1,1	-	существующая	нет	-
935	Городской округ «Город Чита»	г. Чита	ул. Нечаева	100	-	52.055853	113.493378	ЮЛ	Администрация городского округа «Город Чита»	7536031229	1027501183467	-	-	б/н	10	бетон, сетка	-	-	1	1,1	-	планируемая	н/д	-
936	Городской округ «Город Чита»	г. Чита	ул. Нечаева	10а, 10б	-	52.04518	113.521576	ЮЛ	Администрация городского округа «Город Чита»	7536031229	1027501183467	-	-	б/н	10	бетон, сетка	-	-	1	1,1	-	планируемая	н/д	ул. Нечаева д. 10а, 10б
937	Городской округ «Город Чита»	г. Чита	ул. Нечаева	13, 15	-	52.04451	113.521809	ЮЛ	Администрация городского округа «Город Чита»	7536031229	1027501183467	-	-	б/н	10	бетон, сетка	-	-	1	1,1	-	планируемая	н/д	ул. Нечаева д. 13, 15
938	Городской округ «Город Чита»	г. Чита	ул. Нечаева	4	-	52.044039	113.524001	ЮЛ	Администрация городского округа «Город Чита»	7536031229	1027501183467	-	-	б/н	10	бетон, сетка	-	-	1	1,1	-	планируемая	н/д	-
939	Городской округ «Город Чита»	г. Чита	ул. Нечаева	59	-	52.05335	113.498624	ЮЛ	Администрация городского округа «Город Чита»	7536031229	1027501183467	-	-	б/н	9,5	бетон профлист крыша	-	-	1	1,1	-	существующая	н/д	-
940	Городской округ «Город Чита»	г. Чита	ул. Нечаева	117	-	52.056623	113.490224	ЮЛ	Администрация городского округа «Город Чита»	7536031229	1027501183467	-	-	б/н	9,5	бетон профлист крыша	-	-	1	1,1	-	существующая	н/д	-
941	Городской округ «Город Чита»	г. Чита	ул. Нечаева	20	-	52.048642	113.513087	ЮЛ	Администрация городского округа «Город Чита»	7536031229	1027501183467	-	-	б/н	9,5	бетон профлист крыша	-	-	1	1,1	-	существующая	н/д	-

№п/п	Данные о нахождении мест (площадок) накопления твёрдых коммунальных отходов							Данные о собственниках мест (площадок) накопления твёрдых коммунальных отходов				Организация (ИП), оказывающая услуги по сбору и транспортированию ТКО		Данные о технических характеристиках мест (площадок) накопления твёрдых коммунальных отходов					Контейнеры для несортированных отходов			Статус (существующая/ планируемая)	Совместное использование с другими МКД	Адреса строений, которые совместно пользуются контейнерной площадкой
	муниципальное образование	населённый пункт	улица	дом	корпус/ строение	широта	долгота	организационно-правовая форма балансодержателя (юридическое лицо - ЮЛ, индивидуальный предприниматель - ИП, физическое лицо - ФЛ)	для ЮЛ - Полное наименование организации для ИП - Фамилия, Имя, Отчество для Ф.Л - Фамилия, Имя, Отчество	ИНН	ОГРН	наименование	ИНН	номер контейнерной площадки	площадь,	тип подстилающей поверхности	вид площадки	материал ограждения	кол-во	ёмкость (отдельного контейнера)	материал контейнера			
942	Городской округ «Город Чита»	г. Чита	ул. Нечаева (МБДОУ № 39)	8	-	52.045025	113.522097	ЮЛ	Администрация городского округа «Город Чита»	7536031229	1027501183467	-	-	б/н	-	-	-	-	2	-	-	планируемая	н/д	-
943	Городской округ «Город Чита»	г. Чита	ул. Нечаева/ул. Токмакова	6/38	-	52.044455	113.522959	ЮЛ	Администрация городского округа «Город Чита»	7536031229	1027501183467	-	-	б/н	10	бетон, сетка	-	-	1	1,1	-	планируемая	н/д	ул. Нечаева д. 6, Токмакова, 38
944	Городской округ «Город Чита»	г. Чита	ул. Нижняя	10, 14, 16	-	52.007183	113.218098	ЮЛ	Администрация городского округа «Город Чита»	7536031229	1027501183467	-	-	б/н	10	бетон, сетка	-	-	1	1,1	-	планируемая	н/д	Нижняя, 10, 14, 16
945	Городской округ «Город Чита»	г. Чита	ул. Нижняя	2, 4, 6, 8	-	52.006867	113.219302	ЮЛ	Администрация городского округа «Город Чита»	7536031229	1027501183467	-	-	б/н	10	бетон, сетка	-	-	1	1,1	-	планируемая	н/д	Нижняя 2, 4, 6, 8
946	Городской округ «Город Чита»	г. Чита	ул. Николая Островского	52	-	52.033453	113.518477	ЮЛ	АО «Забайкалспецтранс»	7536105600	1097536007040	-	-	б/н	18 2.52/7.0	асфальт профлист крыша	-	-	4	1,1	-	существующая	н/д	ул. Н. Островского, 52 ул. Бабушкина, 34 Столярова, 87
947	Городской округ «Город Чита»	г. Чита	ул. Николая Островского	61	-	52.033469	113.516671	н/д	собственники МКД	н/д	н/д	-	-	б/н	10	асфальт	-	-	2	1,1	-	существующая	н/д	-
948	Городской округ «Город Чита»	г. Чита	ул. Николая Островского	13	-	52.027396	113.511065	н/д	на территории МКД	н/д	н/д	-	-	б/н	15	бетон	-	-	5	0,75	-	существующая	н/д	ул. Н. Островского 13 (100 ч) нежилые помещения, которые пользуются данной КП ориентировочно 5 ед
949	Городской округ «Город Чита»	г. Чита	ул. Николая Островского	6	-	52.026277	113.510715	н/д	на территории МКД	н/д	н/д	-	-	б/н	3	асфальт	-	-	1	0,75	-	существующая	н/д	ул.Н. Островского 6 (88 ч) нежилые помещения, которые пользуются данной КП ориентировочно 2 ед
950	Городской округ «Город Чита»	г. Чита	ул. Николая Островского	28	-	52.030366	113.514802	н/д	на территории МКД (ул. Ангарская, 42)	н/д	н/д	-	-	б/н	6	асфальт	-	-	2	0,75	-	существующая	н/д	ул. Н.Островского, 28 (89 ч) ул. Ангарская, 42 (57 ч) нежилые помещения, которые пользуются данной КП ориентировочно 8 ед
951	Городской округ «Город Чита»	г. Чита	ул. Николая Островского	32б	-	52.03097	113.516231	ЮЛ	Администрация городского округа «Город Чита»	7536031229	1027501183467	-	-	б/н	10	бетон, сетка	-	-	1	1,1	-	планируемая	н/д	-
952	Городской округ «Город Чита»	г. Чита	ул. Николая Островского	6	-	52.026277	113.510715	ЮЛ	Администрация городского округа «Город Чита»	7536031229	1027501183467	-	-	б/н	-	-	-	-	1	-	-	планируемая	н/д	-
953	Городской округ «Город Чита»	г. Чита	ул. Николая Островского	61	-	52.033469	113.516671	ЮЛ	Администрация городского округа «Город Чита»	7536031229	1027501183467	-	-	б/н	-	-	-	-	3	-	-	планируемая	н/д	Островского 61, Бабушкина 36
954	Городской округ «Город Чита»	г. Чита	ул. Новая	59, 61	-	52.041824	113.254129	ЮЛ	Администрация городского округа «Город Чита»	7536031229	1027501183467	-	-	б/н	32	асфальт профлист крыша	-	-	3	0,75	-	существующая	н/д	ул. Новая, 59, 61
955	Городской округ «Город Чита»	г. Чита	ул. Новая	62-64	-	52.043159	113.252719	ЮЛ	Администрация городского округа «Город Чита»	7536031229	1027501183467	-	-	б/н	10	бетон, сетка	-	-	1	1,1	-	планируемая	н/д	Новая, 62-64
956	Городской округ «Город Чита»	г. Чита	ул. Новая	25	-	52.038876	113.263391	ЮЛ	Администрация городского округа «Город Чита»	7536031229	1027501183467	-	-	б/н	10	бетон, сетка	-	-	1	1,1	-	планируемая	н/д	-
957	Городской округ «Город Чита»	г. Чита	ул. Новая	28	-	52.040383	113.260561	ЮЛ	Администрация городского округа «Город Чита»	7536031229	1027501183467	-	-	б/н	10	бетон, сетка	-	-	1	1,1	-	планируемая	н/д	-
958	Городской округ «Город Чита»	г. Чита	ул. Новая	42	-	52.041652	113.256887	ЮЛ	Администрация городского округа «Город Чита»	7536031229	1027501183467	-	-	б/н	10	бетон, сетка	-	-	1	1,1	-	планируемая	н/д	-
959	Городской округ «Город Чита»	г. Чита	ул. Новая	57	-	52.041441	113.252961	ЮЛ	Администрация городского округа «Город Чита»	7536031229	1027501183467	-	-	б/н	16	бетон профлист крыша	-	-	1	1,1	-	существующая	н/д	-
960	Городской округ «Город Чита»	г. Чита	ул. Новая/ул. Школьная	32, 34/51, 53, 55	-	52.041225	113.261271	ЮЛ	Администрация городского округа «Город Чита»	7536031229	1027501183467	-	-	б/н	10	бетон, сетка	-	-	1	1,1	-	планируемая	н/д	ул. Новая д. 32, 34, ул. Школьная д. 51, 53, 55
961	Городской округ «Город Чита»	г. Чита	ул. Новая/ул. Школьная	48/69, 71	-	52.042184	113.257471	ЮЛ	Администрация городского округа «Город Чита»	7536031229	1027501183467	-	-	б/н	10	бетон, сетка	-	-	1	1,1	-	планируемая	н/д	ул. Новая д. 48, ул. Школьная д. 69, 71
962	Городской округ «Город Чита»	г. Чита	ул. Новобульварная	127	-	52.05135	113.495578	н/д	н/д	н/д	н/д	-	-	б/н	18 2.52/7.0	ж/б плита, жби (блок)	-	-	4	0,75	-	существующая	н/д	ул. Новобульварная, 123 (частично), 127, 129, 131 (частично) нежилые помещения, ориентировочно 5 ед
963	Городской округ «Город Чита»	г. Чита	ул. Новобульварная	1, 3	-	52.040898	113.522034	ЮЛ	АО «Забайкалспецтранс»	7536105600	1097536007040	-	-	б/н	13.5 2.52/5.36	асфальт профлист крыша	-	-	2 и 1	1.1 и 0.75	-	существующая	н/д	ул. Новобульварная, 1, 3, 5 Нагорная, 4
964	Городской округ «Город Чита»	г. Чита	ул. Новобульварная	38	-	52.047119	113.508559	ЮЛ	ООО «Автолидер»	7536119265	1117536004981	-	-	б/н	10	асфальт	-	-	3	1,1	-	существующая	нет	-
965	Городской округ «Город Чита»	г. Чита	ул. Новобульварная	56а	-	52.051888	113.497043	н/д	собственники МКД	н/д	н/д	-	-	б/н	8	асфальт	-	-	1	0,75	-	существующая	н/д	Возможно, соседние деревянные бараки
966	Городской округ «Город Чита»	г. Чита	ул. Новобульварная	90 и 84	-	52.055244	113.488572	н/д	н/д	н/д	н/д	-	-	б/н	10,7	асфальт	-	-	3	1,1	-	существующая	да	МКД Новобульварная 82, 82а, 84, 86
967	Городской округ «Город Чита»	г. Чита	ул. Новобульварная	рядом с домом 56	-	52.052187	113.49627	н/д	н/д	н/д	н/д	-	-	б/н	11,5	ж/б плита	-	-	2	0,75	-	существующая	н/д	Новобульварная 56, Таежная 2
968	Городской округ «Город Чита»	г. Чита	ул. Новобульварная	рядом с домом 6	-	52.042195	113.520839	н/д	н/д	н/д	н/д	-	-	б/н	6,27	асфальт	-	-	2	0,75	-	существующая	н/д	Новобульварная 2, 6, Кайдаловская 21
969	Городской округ «Город Чита»	г. Чита	ул. Новобульварная	рядом с домом 42	-	52.04811	113.50599	н/д	н/д	н/д	н/д	-	-	б/н	6,66	асфальт	-	-	2	1,1	-	существующая	н/д	Новобульварная 42, 42а, 42б, 42в
970	Городской округ «Город Чита»	г. Чита	ул. Новобульварная	7	-	52.042161	113.51933	н/д	н/д	н/д	н/д	-	-	б/н	6	ж/б плита	-	-	2	0,75	-	существующая	н/д	Служба заказчика, ул. Новобульварная 7 (56 чел) Служба заказчика, ул. Токмакова 17 (87 чел) Служба заказчика, ул. Токмакова 17а (74 чел) нежилые помещения, которые пользуются данной КП ориентировочно 1 ед

№п/п	Данные о нахождении мест (площадок) накопления твёрдых коммунальных отходов							Данные о собственниках мест (площадок) накопления твёрдых коммунальных отходов				Организация (ИП), оказывающая услуги по сбору и транспортированию ТКО		Данные о технических характеристиках мест (площадок) накопления твёрдых коммунальных отходов					Контейнеры для несортированных отходов			Статус (существующая/ планируемая)	Совместное использование с другими МКД	Адреса строений, которые совместно пользуются контейнерной площадкой
	муниципальное образование	населённый пункт	улица	дом	корпус/ строение	широта	долгота	организационно-правовая форма балансодержателя (юридическое лицо - ЮЛ, индивидуальный предприниматель - ИП, физическое лицо - ФЛ)	для ЮЛ - Полное наименование организации для ИП - Фамилия, Имя, Отчество для ФЛ - Фамилия, Имя, Отчество	ИНН	ОГРН	наименование	ИНН	номер контейнерной площадки	площадь,	тип подстилающей поверхности	вид площадки	материал ограждения	кол-во	ёмкость (отдельного контейнера)	материал контейнера			
971	Городской округ «Город Чита»	г. Чита	ул. Новобульварная	115	-	52.05032	113.498741	н/д	на территории МКД (ул. Фрунзе, 26)	н/д	н/д	-	-	б/н	15	асфальт	-	-	5	1,1	-	существующая	н/д	ул. Новобульварная 115 (114 чел) ул. Новобульварная 115а (108 чел) ул. Смоленская 96 (132 чел) ул. Красноармейская 67 (180 чел) ул. Фрунзе 26 (128 чел) ул. Фрунзе 28 (138 чел) ул. Нагорная 81 (138 чел) нежилые помещения, которые пользуются данной КП ориентировочно 12 ед.
972	Городской округ «Город Чита»	г. Чита	ул. Новобульварная	121	-	52.050874	113.496737	н/д	на территории МКД (ул. Новобульварная, 119)	н/д	н/д	-	-	б/н	6	асфальт	-	-	2	1,1	-	существующая	н/д	ул. Новобульварная 121 (117 чел) ул. Новобульварная 119 (155 чел) нежилые помещения, которые пользуются данной КП ориентировочно 10 ед.
973	Городской округ «Город Чита»	г. Чита	ул. Новобульварная	46	-	52.042499	113.521657	ЮЛ	Администрация городского округа «Город Чита»	7536031229	1027501183467	-	-	б/н	10	бетон, сетка	-	-	1	1,1	-	планируемая	н/д	-
974	Городской округ «Город Чита»	г. Чита	ул. Новобульварная	44	-	52.049285	113.503205	ЮЛ	Администрация городского округа «Город Чита»	7536031229	1027501183467	-	-	б/н	10	бетон, сетка	-	-	1	1,1	-	планируемая	н/д	-
975	Городской округ «Город Чита»	г. Чита	ул. Новобульварная	46б	-	52.049933	113.501597	ЮЛ	Администрация городского округа «Город Чита»	7536031229	1027501183467	-	-	б/н	10	бетон, сетка	-	-	1	1,1	-	планируемая	н/д	-
976	Городской округ «Город Чита»	г. Чита	ул. Новобульварная	153	-	52.05371	113.490162	ЮЛ	Администрация городского округа «Город Чита»	7536031229	1027501183467	-	-	б/н	10	бетон, сетка	-	-	1	1,1	-	планируемая	н/д	-
977	Городской округ «Город Чита»	г. Чита	ул. Новобульварная	64	-	52.053577	113.492812	ЮЛ	Администрация городского округа «Город Чита»	7536031229	1027501183467	-	-	б/н	9,5	бетон профлист крыша	-	-	1	1,1	-	существующая	н/д	-
978	Городской округ «Город Чита»	г. Чита	ул. Новобульварная	28	-	52.045551	113.512539	ЮЛ	Администрация городского округа «Город Чита»	7536031229	1027501183467	-	-	б/н	9,5	бетон профлист крыша	-	-	1	1,1	-	существующая	н/д	-
979	Городской округ «Город Чита»	г. Чита	ул. Новобульварная	125а	-	52.050802	113.495794	ЮЛ	Администрация городского округа «Город Чита»	7536031229	1027501183467	-	-	б/н	9,5	бетон профлист крыша	-	-	1	1,1	-	существующая	н/д	-
980	Городской округ «Город Чита»	г. Чита	ул. Новобульварная	131а	-	52.05171	113.493863	ЮЛ	Администрация городского округа «Город Чита»	7536031229	1027501183467	-	-	б/н	9,5	бетон профлист крыша	-	-	1	1,1	-	существующая	н/д	-
981	Городской округ «Город Чита»	г. Чита	ул. Новобульварная	56а	-	52.051888	113.497043	ЮЛ	Администрация городского округа «Город Чита»	7536031229	1027501183467	-	-	б/н	-	-	-	-	2+КГМ	-	-	планируемая	н/д	Новобульварная, 56, 56а, 52
982	Городской округ «Город Чита»	г. Чита	ул. Новобульварная	6, 4	-	52.042195	113.520839	ЮЛ	Администрация городского округа «Город Чита»	7536031229	1027501183467	-	-	б/н	-	-	-	-	3+КГМ	-	-	планируемая	н/д	Новобульварная 6, 4
983	Городской округ «Город Чита»	г. Чита	ул. Новобульварная	32	-	52.046515	113.510394	ЮЛ	Администрация городского округа «Город Чита»	7536031229	1027501183467	-	-	б/н	-	-	-	-	1	-	-	планируемая	н/д	МБУ ДО "ДШИ № 7"
984	Городской округ «Город Чита»	г. Чита	ул. Новозаводская	25а	-	52.030383	113.538204	ЮЛ	ФГБУ "ЦЖКУ" Минобороны России	7729314745	1027700430889	ООО "Олерон+"	7714922050	б/н	4,5	плита	открытая	рабица	1	1,1	металл	существующая	нет	-
985	Городской округ «Город Чита»	г. Чита	ул. Новопутейская	20	1, 2	51.990714	113.289541	н/д	н/д	н/д	н/д	-	-	б/н	10 2.52/3.92	грунт жби (плита)	-	-	2	0,75	-	существующая	н/д	ул. Новопутейская, 20 корп. 1, 2
986	Городской округ «Город Чита»	г. Чита	ул. Новопутейская	22	-	51.989927	113.291418	н/д	н/д	н/д	н/д	-	-	б/н	13.5 2.52/5.36	ж/б плита, жби (блок)	-	-	3	0,75	-	существующая	н/д	-
987	Городской округ «Город Чита»	г. Чита	ул. Новопутейская	54	-	51.992328	113.287178	ЮЛ	Администрация городского округа «Город Чита»	7536031229	1027501183467	-	-	б/н	10	бетон, сетка	-	-	1	1,1	-	планируемая	н/д	-
988	Городской округ «Город Чита»	г. Чита	ул. Новопутейская	1, 2	-	51.99448	113.281528	ЮЛ	Администрация городского округа «Город Чита»	7536031229	1027501183467	-	-	б/н	10	бетон, сетка	-	-	1	1,1	-	планируемая	н/д	Новопутейская, 1, 2
989	Городской округ «Город Чита»	г. Чита	ул. Новопутейская	22	-	51.989927	113.291418	ЮЛ	Администрация городского округа «Город Чита»	7536031229	1027501183467	-	-	б/н	-	-	-	-	2+КГМ	-	-	планируемая	н/д	Новопутейская 22, 22б
990	Городской округ «Город Чита»	г. Чита	ул. Новопутейская	20	(1 блок)	51.990714	113.289541	ЮЛ	Администрация городского округа «Город Чита»	7536031229	1027501183467	-	-	б/н	-	-	-	-	2+КГМ	-	-	планируемая	н/д	-
991	Городской округ «Город Чита»	г. Чита	ул. Новопутейская	20	(2 блок)	51.990714	113.289541	ЮЛ	Администрация городского округа «Город Чита»	7536031229	1027501183467	-	-	б/н	-	-	-	-	2+КГМ	-	-	планируемая	н/д	-
992	Городской округ «Город Чита»	г. Чита	ул. Новосибирская/ул. Сибирская	2, 4, 6, 8/ 5, 7, 9, 10, 7а	-	52.008136	113.491895	ЮЛ	Администрация городского округа «Город Чита»	7536031229	1027501183467	-	-	б/н	10	бетон, сетка	-	-	1	1,1	-	планируемая	н/д	ул. Новосибирская д. 2, 4, 6, 8, ул. Сибирская д. 5, 7, 9, 10, 7а
993	Городской округ «Город Чита»	г. Чита	ул. Новосибирская/ул. Сибирская	10, 12/ 13	-	52.010032	113.49115	ЮЛ	Администрация городского округа «Город Чита»	7536031229	1027501183467	-	-	б/н	10	бетон, сетка	-	-	1	1,1	-	планируемая	н/д	ул. Новосибирская д. 10, 12, ул. Сибирская д. 13
994	Городской округ «Город Чита»	г. Чита	ул. Норильская	3	-	52.0668	113.45855	ЮЛ	ООО "Русская Пища"	7536098706	1097536000330	-	-	б/н	4	асфальт, профлист	-	-	1	1,1	-	существующая	н/д	-
995	Городской округ «Город Чита»	г. Чита	ул. Оздоровительная	1	-	52.003058	113.492012	ЮЛ	Администрация городского округа «Город Чита»	7536031229	1027501183467	-	-	б/н	10	бетон, сетка	-	-	1	1,1	-	планируемая	н/д	-
996	Городской округ «Город Чита»	г. Чита	ул. Октябрьская	3а, 3	-	52.042959	113.437251	ЮЛ	Администрация городского округа «Город Чита»	7536031229	1027501183467	-	-	б/н	9	плита бетон, сетка	-	-	1	1,1	-	планируемая	н/д	ул. Октябрьская д. 3а, 3
997	Городской округ «Город Чита»	г. Чита	ул. Омская	2	-	51.989505	113.222787	ЮЛ	Администрация городского округа «Город Чита»	7536031229	1027501183467	-	-	б/н	10	бетон, сетка	-	-	1	1,1	-	планируемая	н/д	-
998	Городской округ «Город Чита»	г. Чита	ул. Онискевича	2, 4	-	52.031319	113.454696	ЮЛ	АО «Забайкалспецтранс»	7536105600	1097536007040	-	-	б/н	10 2.52/3.92	ж/б плита, жби (блок)	-	-	2	0,75	-	существующая	н/д	ул. Онискевича 2, ул. Онискевича, 4
999	Городской округ «Город Чита»	г. Чита	ул. Онискевича	рядом с домом 8а	-	52.032915	113.451786	н/д	н/д	н/д	н/д	-	-	б/н	10	бетон	-	-	4	0,75	-	существующая	да	МКД Онискевича №№ 8, 8а, 10 и Пр. Советов 12
1000	Городской округ «Город Чита»	г. Чита	ул. Онискевича	рядом с домом 8	-	52.032605	113.451345	ЮЛ	АО «Забайкалспецтранс»	7536105600	1097536007040	-	-	б/н	-	бетон	-	-	3	0,75	-	существующая	да	МКД ул. Онискевича, д. № 8, № 10
1001	Городской округ «Город Чита»	г. Чита	ул. Онискевича	34а	-	52.034699	113.444321	ЮЛ	Администрация городского округа «Город Чита»	7536031229	1027501183467	-	-	б/н	9	плита бетон, сетка	-	-	1	1,1	-	планируемая	н/д	-
1002	Городской округ «Город Чита»	г. Чита	ул. Онискевича	15	-	52.031735	113.451193	ЮЛ	Администрация городского округа «Город Чита»	7536031229	1027501183467	-	-	б/н	9	плита профлист крыша	-	-	1	1,1	-	существующая	н/д	-
1003	Городской округ «Город Чита»	г. Чита	ул. Онискевича	2, 4	-	52.031319	113.454696	ЮЛ	Администрация городского округа «Город Чита»	7536031229	1027501183467	-	-	б/н	-	-	-	-	2+КГМ	-	-	планируемая	н/д	Онискевича 2, 4

№п/п	Данные о нахождении мест (площадок) накопления твёрдых коммунальных отходов							Данные о собственниках мест (площадок) накопления твёрдых коммунальных отходов				Организация (ИП), оказывающая услуги по сбору и транспортированию ТКО		Данные о технических характеристиках мест (площадок) накопления твёрдых коммунальных отходов					Контейнеры для несортированных отходов			Статус (существующая/ планируемая)	Совместное использование с другими МКД	Адреса строений, которые совместно пользуются контейнерной площадкой
	муниципальное образование	населённый пункт	улица	дом	корпус/ строение	широта	долгота	организационно-правовая форма балансодержателя (юридическое лицо - ЮЛ, индивидуальный предприниматель - ИП, физическое лицо - ФЛ)	для ЮЛ - Полное наименование организации для ИП - Фамилия, Имя, Отчество для ФЛ - Фамилия, Имя, Отчество	ИНН	ОГРН	наименование	ИНН	номер контейнерной площадки	площадь,	тип подстилающей поверхности	вид площадки	материал ограждения	кол-во	ёмкость (отдельного контейнера)	материал контейнера			
1004	Городской округ «Город Чита»	г. Чита	ул. Онискевича	14	-	52.034007	113.447824	ЮЛ	Администрация городского округа «Город Чита»	7536031229	1027501183467	-	-	б/н	-	-	-	-	5+КГМ	-	-	планируемая	н/д	Онискевича 14, 12
1005	Городской округ «Город Чита»	г. Чита	ул. Онискевича (МБДОУ № 77)	31	-	52.03363	113.446036	ЮЛ	Администрация городского округа «Город Чита»	7536031229	1027501183467	-	-	б/н	-	-	-	-	2	-	-	планируемая	н/д	-
1006	Городской округ «Город Чита»	г. Чита	ул. Онискевича/пер. Путейский	-	-	52.034749	113.446153	ЮЛ	Администрация городского округа «Город Чита»	7536031229	1027501183467	-	-	б/н	9	плита бетон, сетка	-	-	1	1,1	-	планируемая	н/д	ул. Онискевича д. 26, 28, 30, 32, ул. Путейский пер. 1, 2, 3, 4, 6
1007	Городской округ «Город Чита»	г. Чита	ул. Паромная	2, 4	-	52.014544	113.502639	ЮЛ	Администрация городского округа «Город Чита»	7536031229	1027501183467	-	-	б/н	10	бетон, сетка	-	-	1	1,1	-	планируемая	н/д	ул. Паромная д. 2, 4
1008	Городской округ «Город Чита»	г. Чита	ул. Паромная	10, 12	-	52.016168	113.500753	ЮЛ	Администрация городского округа «Город Чита»	7536031229	1027501183467	-	-	б/н	10	бетон, сетка	-	-	1	1,1	-	планируемая	н/д	ул. Паромная д. 10, 12
1009	Городской округ «Город Чита»	г. Чита	ул. Паромная	14, 16	-	52.01654	113.499648	ЮЛ	Администрация городского округа «Город Чита»	7536031229	1027501183467	-	-	б/н	10	бетон, сетка	-	-	1	1,1	-	планируемая	н/д	ул. Паромная д. 14, 16
1010	Городской округ «Город Чита»	г. Чита	ул. Партизанская	-	-	51.97474	113.229785	ЮЛ	Администрация городского округа «Город Чита»	7536031229	1027501183467	-	-	б/н	-	-	-	-	2	-	-	планируемая	н/д	-
1011	Городской округ «Город Чита»	г. Чита	ул. Перронная	9	-	52.035685	113.454112	ЮЛ	Администрация городского округа «Город Чита»	7536031229	1027501183467	-	-	б/н	9	плита бетон, сетка	-	-	1	1,1	-	планируемая	н/д	-
1012	Городской округ «Город Чита»	г. Чита	ул. Песчаная	16	-	52.001788	113.503672	ЮЛ	Администрация городского округа «Город Чита»	7536031229	1027501183467	-	-	б/н	10	бетон, сетка	-	-	1	1,1	-	планируемая	н/д	-
1013	Городской округ «Город Чита»	г. Чита	ул. Петровская	24	-	52.026177	113.503547	н/д	на территории МКД (ул. Полины Осипенко, 4)	н/д	н/д	-	-	б/н	9	асфальт	-	-	2	1,1	-	существующая	н/д	ул. Петровская 24 (49ч) ул. Нерчинская 9 (118ч) ул. П. Осипенко 4 (108ч) нежилые помещения, которые пользуются данной КП ориентировочно 7 ед
1014	Городской округ «Город Чита»	г. Чита	ул. Петровская	5, 5а	-	52.025196	113.504966	ЮЛ	Администрация городского округа «Город Чита»	7536031229	1027501183467	-	-	б/н	10	бетон, сетка	-	-	1	1,1	-	планируемая	н/д	ул. Петровская д. 5, 5а
1015	Городской округ «Город Чита»	г. Чита	ул. Петровская	11	-	52.025546	113.504112	ЮЛ	Администрация городского округа «Город Чита»	7536031229	1027501183467	-	-	б/н	10	бетон, сетка	-	-	1	1,1	-	планируемая	н/д	-
1016	Городской округ «Город Чита»	г. Чита	ул. Петровская	36	-	52.027385	113.500618	ЮЛ	Администрация городского округа «Город Чита»	7536031229	1027501183467	-	-	б/н	10	бетон, сетка	-	-	1	1,1	-	планируемая	н/д	-
1017	Городской округ «Город Чита»	г. Чита	ул. Петровская	37	-	52.027374	113.499262	ЮЛ	Администрация городского округа «Город Чита»	7536031229	1027501183467	-	-	б/н	-	-	-	-	1	-	-	планируемая	н/д	-
1018	Городской округ «Город Чита»	г. Чита	ул. Петровская	7	-	52.025307	113.504624	ЮЛ	Администрация городского округа «Город Чита»	7536031229	1027501183467	-	-	б/н	10	бетон	-	-	1	-	-	планируемая	н/д	-
1019	Городской округ «Город Чита»	г. Чита	ул. Петровско-Заводская	48	-	52.031364	113.525178	ЮЛ	АО «Забайкалспецтранс»	7536105600	1097536007040	-	-	б/н	13.5 2.52/5.36	ж/б плита, профлист	-	-	3	0,75	-	существующая	н/д	-
1020	Городской округ «Город Чита»	г. Чита	ул. Петровско-Заводская	50	-	52.033829	113.520228	н/д	н/д	н/д	н/д	-	-	б/н	20	асфальт	-	-	2	0,75	-	существующая	н/д	Петровско-Заводская, 52, 54
1021	Городской округ «Город Чита»	г. Чита	ул. Петровско-Заводская	31	-	52.030993	113.525582	ЮЛ	АО «Забайкалспецтранс»	7536105600	1097536007040	-	-	б/н	6	бетон	-	-	1 и 1	1.1 и 0.75	-	существующая	н/д	ул. П. Заводская 31 ул. П. Заводская 33
1022	Городской округ «Город Чита»	г. Чита	ул. Петровско-Заводская	54	-	52.034356	113.520839	н/д	н/д	н/д	н/д	-	-	б/н	6	асфальт	-	-	2	1,1	-	существующая	н/д	Сл. Заказчика ул. Петровско-Заводская 52 (370 чел) Сл. Заказчика ул. Петровско-Заводская 54 (60% 301 чел) нежилые помещения, которые пользуются данной КП ориентировочно 2 ед. и жилой дом ул. Петровско-Заводская, 50 (УК РЭЦ)
1023	Городской округ «Город Чита»	г. Чита	ул. Петровско-Заводская	33	-	52.031519	113.524037	ЮЛ	Администрация городского округа «Город Чита»	7536031229	1027501183467	-	-	б/н	-	-	-	-	2+КГМ	-	-	планируемая	н/д	-
1024	Городской округ «Город Чита»	г. Чита	ул. Петровско-Заводская	45	-	52.032056	113.522627	ЮЛ	АО «Забайкалспецтранс»	7536105600	1097536007040	-	-	б/н	16	асфальт, профлист, крыша	-	-	4	1,1	-	существующая	н/д	Петровско-Заводская, 45, Столярова 72
1025	Городской округ «Город Чита»	г. Чита	ул. Пехотная	9	-	51.989755	113.596145	ЮЛ	ФГБУ "ЦЖКУ" Минобороны России	7729314745	1027700430889	ООО "Олерон+"	7714922050	б/н	12	бетон	открытая	шифер	2	1,1	металл	существующая	нет	-
1026	Городской округ «Город Чита»	г. Чита	ул. Печорская	рядом с домом 1	-	52.005392	113.34918	ЮЛ	АО «Забайкалспецтранс»	7536105600	1097536007040	-	-	б/н	-	-	-	-	1	0,75	-	существующая	нет	-
1027	Городской округ «Город Чита»	г. Чита	ул. Печорская (п. Кадала)	7, 15	-	52.006268	113.347446	ЮЛ	Администрация городского округа «Город Чита»	7536031229	1027501183467	-	-	б/н	26	асфальт профлист крыша	-	-	1	0,75	-	существующая	н/д	ул. Печорская, 3, 4, 7, 15
1028	Городской округ «Город Чита»	г. Чита	ул. Печорская/ул. Доронинская (п. Кадала)	1а/ 6	-	52.005392	113.34918	ЮЛ	Администрация городского округа «Город Чита»	7536031229	1027501183467	-	-	б/н	26	асфальт профлист крыша	-	-	1	0,75	-	существующая	н/д	ул. Печорская 1а, ул. Доронинская 6
1029	Городской округ «Город Чита»	г. Чита	ул. Пионерская	4	-	52.033807	113.2831	ЮЛ	Администрация городского округа «Город Чита»	7536031229	1027501183467	-	-	б/н	10	бетон, сетка	-	-	1	1,1	-	планируемая	н/д	-
1030	Городской округ «Город Чита»	г. Чита	ул. Пионерская	7, 8, 12	-	52.034827	113.282094	ЮЛ	Администрация городского округа «Город Чита»	7536031229	1027501183467	-	-	б/н	10	бетон, сетка	-	-	1	1,1	-	планируемая	н/д	ул. Пионерская д. 7, 8, 12
1031	Городской округ «Город Чита»	г. Чита	ул. Пихтовая	49	-	52.051278	113.255441	ЮЛ	Администрация городского округа «Город Чита»	7536031229	1027501183467	-	-	б/н	10	бетон, сетка	-	-	1	1,1	-	планируемая	н/д	-
1032	Городской округ «Город Чита»	г. Чита	ул. Победы	13	-	51.990498	113.266517	ЮЛ	Администрация городского округа «Город Чита»	7536031229	1027501183467	-	-	б/н	10	бетон, сетка	-	-	1	1,1	-	планируемая	н/д	-
1033	Городской округ «Город Чита»	г. Чита	ул. Победы	33-35	-	51.987564	113.277315	ЮЛ	Администрация городского округа «Город Чита»	7536031229	1027501183467	-	-	б/н	10	бетон, сетка	-	-	1	1,1	-	планируемая	н/д	Победы 33-35
1034	Городской округ «Город Чита»	г. Чита	ул. Победы	37-39	-	51.987248	113.278608	ЮЛ	Администрация городского округа «Город Чита»	7536031229	1027501183467	-	-	б/н	10	бетон, сетка	-	-	1	1,1	-	планируемая	н/д	Победы 37-39
1035	Городской округ «Город Чита»	г. Чита	ул. Победы	45, 47, 49	-	51.986793	113.280306	ЮЛ	Администрация городского округа «Город Чита»	7536031229	1027501183467	-	-	б/н	10	бетон, сетка	-	-	1	1,1	-	планируемая	н/д	Победы 45, 47, 49
1036	Городской округ «Город Чита»	г. Чита	ул. Подгорбунского	55а, 55, 57	-	52.044787	113.500528	н/д	собственники МКД	н/д	н/д	-	-	б/н	13.5 2.52/5.36	ж/б плита, жби (блок)	-	-	3	1,1	-	существующая	н/д	ул. Подгорбунского 55, 55а
1037	Городской округ «Город Чита»	г. Чита	ул. Подгорбунского	рядом с домом 50	-	52.043114	113.507113	ЮЛ	ТСЖ "Магистраль"	7536052885	1037550037315	-	-	б/н	9	асфальт	-	-	2	1,1	-	существующая	нет	-
1038	Городской округ «Город Чита»	г. Чита	ул. Подгорбунского	37	-	52.040566	113.511838	ЮЛ	АО «Забайкалспецтранс»	7536105600	1097536007040	-	-	б/н	10	асфальт	-	-	3	1,1	-	существующая	да	МКД Подгорбунского 37, Ленинградская 90

№п/п	Данные о нахождении мест (площадок) накопления твёрдых коммунальных отходов							Данные о собственниках мест (площадок) накопления твёрдых коммунальных отходов				Организация (ИП), оказывающая услуги по сбору и транспортированию ТКО		Данные о технических характеристиках мест (площадок) накопления твёрдых коммунальных отходов					Контейнеры для несортированных отходов			Статус (существующая/ планируемая)	Совместное использование с другими МКД	Адреса строений, которые совместно пользуются контейнерной площадкой
	муниципальное образование	населённый пункт	улица	дом	корпус/ строение	широта	долгота	организационно-правовая форма балансодержателя (юридическое лицо - ЮЛ, индивидуальный предприниматель - ИП, физическое лицо - ФЛ)	для ЮЛ - Полное наименование организации для ИП - Фамилия, Имя, Отчество для Ф.Л - Фамилия, Имя, Отчество	ИНН	ОГРН	наименование	ИНН	номер контейнерной площадки	площадь,	тип подстилающей поверхности	вид площадки	материал ограждения	кол-во	ёмкость (отдельного контейнера)	материал контейнера			
1039	Городской округ «Город Чита»	г. Чита	ул. Подгорбунского	9	-	52.039297	113.514686	н/д	собственники МКД	н/д	н/д	-	-	б/н	10	асфальт	-	-	3	1,1	-	существующая	н/д	Токмакова, 3, Угданская, 18, Подгорбунского, 9, Библиотека Граубина, магазины Привоз, Мясной двор, Овощные киоски
1040	Городской округ «Город Чита»	г. Чита	ул. Подгорбунского	5	-	52.038588	113.517255	н/д	н/д	н/д	н/д	-	-	б/н	6	асфальт	-	-	2	1,1	-	существующая	н/д	Сл. Заказчика, ул. Подгорбунского 5 (311 чел общий объем с выкатом - 48,66 м3) Сл. Заказчика, ул. Токмакова 4 (159 чел) Сл. заказчика, ул. Угданская 10 (182) чел общий объем с выкатом - 25,81м3) ЖЭУ -2 ул.Угданская 8 (241 чел) общий объем с выкатом- 37,16м3) 50% от 24 м3
1041	Городской округ «Город Чита»	г. Чита	ул. Подгорбунского	100	-	52.04872	113.492892	н/д	на территории МКД	н/д	н/д	-	-	б/н	6	ж/б плита	-	-	2	1,1	-	существующая	н/д	ул. Подгорбунского 100 (171 чел) ул. Шилова 10 (95 чел) нежилые помещения, которые пользуются данной КП ориентировочно 1 ед
1042	Городской округ «Город Чита»	г. Чита	ул. Подгорбунского	98	-	52.04764	113.495911	ЮЛ	Администрация городского округа «Город Чита»	7536031229	1027501183467	-	-	б/н	9,5	бетон профлист крыша	-	-	1	1,1	-	существующая	н/д	-
1043	Городской округ «Город Чита»	г. Чита	ул. Подгорбунского	46	-	52.042017	113.509799	ЮЛ	Администрация городского округа «Город Чита»	7536031229	1027501183467	-	-	б/н	-	-	-	-	2+КГМ	-	-	планируемая	н/д	Подгорбунского 46, 49
1044	Городской округ «Город Чита»	г. Чита	ул. Подгорбунского (внутридомовые ниши под мусор из мусоропровода)	3	-	52.03804	113.517623	н/д	собственники МКД	н/д	н/д	-	-	б/н	10	бетон	-	-	2	0,75	-	существующая	нет	-
1045	Городской округ «Город Чита»	г. Чита	ул. Подгорная	1	-	52.020308	113.508882	ЮЛ	Администрация городского округа «Город Чита»	7536031229	1027501183467	-	-	б/н	10	бетон, сетка	-	-	1	1,1	-	планируемая	н/д	-
1046	Городской округ «Город Чита»	г. Чита	ул. Полевая	-	-	52.004449	113.215924	ЮЛ	Администрация городского округа «Город Чита»	7536031229	1027501183467	-	-	б/н	-	-	-	-	2	-	-	планируемая	н/д	-
1047	Городской округ «Город Чита»	г. Чита	ул. Ползунова	13	-	52.03912	113.438401	ЮЛ	АО «Забайкалспецтранс»	7536105600	1097536007040	-	-	б/н	10 2.52/3.92	ж/б плита, жби (Блок)	-	-	2	0,75	-	существующая	н/д	-
1048	Городской округ «Город Чита»	г. Чита	ул. Ползунова	15, 17	-	52.038599	113.438122	н/д	н/д	н/д	н/д	-	-	б/н	13.5 2.52/5.36	ж/б плита, жби (Блок)	-	-	3	0,75	-	существующая	н/д	Общежития, ул. Ползунова 15, 17
1049	Городской округ «Город Чита»	г. Чита	ул. Ползунова	24, 25	-	52.037647	113.437296	ЮЛ	Администрация городского округа «Город Чита»	7536031229	1027501183467	-	-	б/н	46	асфальт профлист крыша	-	-	3	0,75	-	существующая	н/д	ул. Ползунова, 24, 25
1050	Городской округ «Город Чита»	г. Чита	ул. Ползунова	26, 27	-	52.037043	113.436128	ЮЛ	АО «Забайкалспецтранс»	7536105600	1097536007040	-	-	б/н	18 2.52/7.0	ж/б плита, профлист	-	-	4	0,75	-	существующая	н/д	ул. Ползунова, 26, 27
1051	Городской округ «Город Чита»	г. Чита	ул. Ползунова	28	-	52.035968	113.434718	ЮЛ	Администрация городского округа «Город Чита»	7536031229	1027501183467	-	-	б/н	32	асфальт профлист крыша	-	-	3	1,1	-	существующая	н/д	ул. Ползунова, 28, пер. 3 Молодежный, 7, 9, 11
1052	Городской округ «Город Чита»	г. Чита	ул. Ползунова	рядом с домом 39	-	52.040056	113.433954	ЮЛ	АО «Забайкалспецтранс»	7536105600	1097536007040	-	-	б/н	-	-	-	-	2	0,75	-	существующая	да	МКДул. Ползунова, д. № 39, д. 30
1053	Городской округ «Город Чита»	г. Чита	ул. Ползунова	18, 18а	-	52.041175	113.433945	ЮЛ	Администрация городского округа «Город Чита»	7536031229	1027501183467	-	-	б/н	9	плита бетон, сетка	-	-	1	1,1	-	планируемая	н/д	ул. Ползунова д. 18, 18а
1054	Городской округ «Город Чита»	г. Чита	ул. Ползунова	11	-	52.039231	113.435984	ЮЛ	Администрация городского округа «Город Чита»	7536031229	1027501183467	-	-	б/н	9	плита профлист крыша	-	-	1	1,1	-	существующая	н/д	-
1055	Городской округ «Город Чита»	г. Чита	ул. Ползунова	15, 17	-	52.038599	113.438122	ЮЛ	Администрация городского округа «Город Чита»	7536031229	1027501183467	-	-	б/н	-	-	-	-	2+КГМ	-	-	планируемая	н/д	Ползунова, д. 15, 17
1056	Городской округ «Город Чита»	г. Чита	ул. Ползунова	29	-	52.038267	113.434852	ЮЛ	Администрация городского округа «Город Чита»	7536031229	1027501183467	-	-	б/н	-	-	-	-	2+КГМ	-	-	планируемая	н/д	Ползунова 29, 29а
1057	Городской округ «Город Чита»	г. Чита	ул. Ползунова	13	-	52.03912	113.438401	ЮЛ	Администрация городского округа «Город Чита»	7536031229	1027501183467	-	-	б/н	-	-	-	-	2+КГМ	-	-	планируемая	н/д	-
1058	Городской округ «Город Чита»	г. Чита	ул. Ползунова	26, 27	-	52.037043	113.436128	ЮЛ	Администрация городского округа «Город Чита»	7536031229	1027501183467	-	-	б/н	-	-	-	-	5+КГМ	-	-	планируемая	н/д	Ползунова 26, 27
1059	Городской округ «Город Чита»	г. Чита	ул. Полины Осипенко	14	-	52.029657	113.506493	н/д	на территории МКД	н/д	н/д	-	-	б/н	3	бетон	-	-	1	0,75	-	существующая	н/д	ул. П. Осипенко 14 (112 ч)
1060	Городской округ «Город Чита»	г. Чита	ул. Полины Осипенко	39	-	52.034788	113.510814	ЮЛ	Администрация городского округа «Город Чита»	7536031229	1027501183467	-	-	б/н	10	бетон, сетка	-	-	1	1,1	-	планируемая	н/д	-
1061	Городской округ «Город Чита»	г. Чита	ул. Прибрежная	4, 6	-	52.029153	113.42153	н/д	н/д	н/д	н/д	-	-	б/н	10 2.52/3.92	ж/б плита, жби (блок)	-	-	2	1,1	-	существующая	н/д	ул. Прибрежная, 6 ул. Прибрежная, 4
1062	Городской округ «Город Чита»	г. Чита	ул. Пригородная	2	-	52.076454	113.457283	н/д	н/д	н/д	н/д	-	-	б/н	13.5 2.52/5.36	ж/б плита, профлист	-	-	3	0,75	-	существующая	н/д	ул. Пригородная 2, 1а пер. Железобетонный, 14
1063	Городской округ «Город Чита»	г. Чита	ул. Пригородная	16	-	52.074716	113.458307	ЮЛ	Администрация городского округа «Город Чита»	7536031229	1027501183467	-	-	б/н	9	плита профлист крыша	-	-	1	1,1	-	существующая	н/д	-
1064	Городской округ «Город Чита»	г. Чита	ул. Пригородная	6	-	52.075198	113.456726	ЮЛ	Администрация городского округа «Город Чита»	7536031229	1027501183467	-	-	б/н	9	плита профлист крыша	-	-	1	1,1	-	существующая	н/д	-
1065	Городской округ «Город Чита»	г. Чита	ул. Проектная	5, 7, 9	-	52.045745	113.424396	ЮЛ	Администрация городского округа «Город Чита»	7536031229	1027501183467	-	-	б/н	9	плита бетон, сетка	-	-	1	1,1	-	планируемая	н/д	ул. Проектная д. 5, 7, 9
1066	Городской округ «Город Чита»	г. Чита	ул. Промышленная	51а, 57	-	52.008702	113.48594	ЮЛ	АО «Забайкалспецтранс»	7536105600	1097536007040	-	-	б/н	18 2.52/7.0	асфальт профлист крыша	-	-	4	1,1	-	существующая	н/д	ул. Промышленная, 51а, 56, 57
1067	Городской округ «Город Чита»	г. Чита	ул. Промышленная	55	-	52.009505	113.485454	ЮЛ	АО «Забайкалспецтранс»	7536105600	1097536007040	-	-	б/н	9	асфальт	-	-	3	1,1	-	существующая	н/д	ул. Промышленная 55 ул Промышленная 73а
1068	Городской округ «Город Чита»	г. Чита	ул. Промышленная	56 №1	-	52.001871	113.483819	н/д	н/д	н/д	н/д	-	-	б/н	-	асфальт	-	-	1	1,1	-	существующая	н/д	ул. Промышленная, 56
1069	Городской округ «Город Чита»	г. Чита	ул. Промышленная	56 №2	-	52.001871	113.483819	н/д	н/д	н/д	н/д	-	-	б/н	-	бетон	-	-	2	1,1	-	существующая	н/д	ул. Промышленная, 57

№п/п	Данные о нахождении мест (площадок) накопления твёрдых коммунальных отходов							Данные о собственниках мест (площадок) накопления твёрдых коммунальных отходов				Организация (ИП), оказывающая услуги по сбору и транспортированию ТКО		Данные о технических характеристиках мест (площадок) накопления твёрдых коммунальных отходов					Контейнеры для несортированных отходов			Статус (существующая/планируемая)	Совместное использование с другими МКД	Адреса строений, которые совместно пользуются контейнерной площадкой
	муниципальное образование	населённый пункт	улица	дом	корпус/строение	широта	долгота	организационно-правовая форма балансодержателя (юридическое лицо - ЮЛ, индивидуальный предприниматель - ИП, физическое лицо - ФЛ)	для ЮЛ - Полное наименование организации для ИП - Фамилия, Имя, Отчество для Ф.Л - Фамилия, Имя, Отчество	ИНН	ОГРН	наименование	ИНН	номер контейнерной площадки	площадь,	тип подстилающей поверхности	вид площадки	материал ограждения	кол-во	ёмкость (отдельного контейнера)	материал контейнера			
1070	Городской округ «Город Чита»	г. Чита	ул. Промышленная	19, 19а	-	52.004355	113.483577	ЮЛ	Администрация городского округа «Город Чита»	7536031229	1027501183467	-	-	б/н	10	бетон, сетка	-	-	1	1,1	-	планируемая	н/д	ул. Промышленная, 19, 19а
1071	Городской округ «Город Чита»	г. Чита	ул. Промышленная	49	-	52.007488	113.485221	ЮЛ	Администрация городского округа «Город Чита»	7536031229	1027501183467	-	-	б/н	9,5	бетон профлист крыша	-	-	1	1,1	-	существующая	н/д	-
1072	Городской округ «Город Чита»	г. Чита	ул. Проточная	21	-	52.011712	113.496576	ЮЛ	Администрация городского округа «Город Чита»	7536031229	1027501183467	-	-	б/н	10	бетон, сетка	-	-	1	1,1	-	планируемая	н/д	-
1073	Городской округ «Город Чита»	г. Чита	ул. Профсоюзная	14	-	52.027535	113.501696	ЮЛ	Администрация городского округа «Город Чита»	7536031229	1027501183467	-	-	б/н	9,5	бетон профлист крыша	-	-	1	1,1	-	существующая	н/д	-
1074	Городской округ «Город Чита»	г. Чита	ул. Профсоюзная	2	-	52.026465	113.499666	ЮЛ	Забайкальский филиал - вагонный участок Чита АО «ФПК»	7708709686	1097746772738	-	-	б/н	-	асфальт	-	-	1	1,1	-	существующая	н/д	-
1075	Городской округ «Город Чита»	г. Чита	ул. Путейская	49	-	51.993299	113.28363	ЮЛ	Администрация городского округа «Город Чита»	7536031229	1027501183467	-	-	б/н	26	асфальт профлист крыша	-	-	1	0,75	-	существующая	н/д	-
1076	Городской округ «Город Чита»	г. Чита	ул. Путейская	54	-	51.993798	113.281169	ЮЛ	Администрация городского округа «Город Чита»	7536031229	1027501183467	-	-	б/н	10	бетон, сетка	-	-	1	1,1	-	планируемая	н/д	-
1077	Городской округ «Город Чита»	г. Чита	ул. Путейцев	1, 2, 3	-	51.986122	113.251560	ЮЛ	Администрация городского округа «Город Чита»	7536031229	1027501183467	-	-	б/н	10	бетон, сетка	-	-	1	1,1	-	планируемая	н/д	ПМС-184 д. 1, 2, 3
1078	Городской округ «Город Чита»	г. Чита	ул. Путейцев	3, 5, 7, 9	-	51.986621	113.252818	ЮЛ	Администрация городского округа «Город Чита»	7536031229	1027501183467	-	-	б/н	10	бетон, сетка	-	-	1	1,1	-	планируемая	н/д	ПМС-184, д. 3, 5, 7, 9
1079	Городской округ «Город Чита»	г. Чита	ул. Пушкина	3	-	52.032943	113.503807	ЮЛ	ФГБУ "ЦЖКУ" Минобороны России	7729314745	1027700430889	ООО "Олерон+"	7714922050	б/н	1	асфальт	открытая	без ограждения	1	1,1	металл	существующая	нет	-
1080	Городской округ «Город Чита»	г. Чита	ул. Пушкина/ул. Чайковского	5/3	-	52.033187	113.504085	н/д	н/д	н/д	н/д	-	-	б/н	10 2.52/3.92	Грунт профлист	-	-	2	1,1	-	существующая	н/д	ул. Пушкина, 5, Чайковского, 3 нежилые помещения, ориентировочно 6 ед.
1081	Городской округ «Город Чита»	г. Чита	ул. Ранетная	7	-	52.097914	113.290224	ЮЛ	Администрация городского округа «Город Чита»	7536031229	1027501183467	-	-	б/н	16	бетон профлист крыша	-	-	1	1,1	-	существующая	н/д	-
1082	Городской округ «Город Чита»	г. Чита	ул. Рахова	98	-	52.05531	113.421656	ЮЛ	Администрация городского округа «Город Чита»	7536031229	1027501183467	-	-	б/н	46	асфальт профлист крыша	-	-	3	0,75	-	существующая	н/д	-
1083	Городской округ «Город Чита»	г. Чита	ул. Рахова	75	-	52.052198	113.420003	ЮЛ	Администрация городского округа «Город Чита»	7536031229	1027501183467	-	-	б/н	9	плита профлист крыша	-	-	1	1,1	-	существующая	н/д	-
1084	Городской округ «Город Чита»	г. Чита	ул. Рахова	68	-	52.0515	113.422105	ЮЛ	Администрация городского округа «Город Чита»	7536031229	1027501183467	-	-	б/н	9	плита профлист крыша	-	-	1	1,1	-	существующая	н/д	-
1085	Городской округ «Город Чита»	г. Чита	ул. Рахова	75	-	52.052198	113.420003	ЮЛ	Администрация городского округа «Город Чита»	7536031229	1027501183467	-	-	б/н	9	плита профлист крыша	-	-	1	1,1	-	существующая	н/д	-
1086	Городской округ «Город Чита»	г. Чита	ул. Реалбаза	100-101	-	52.011141	113.337682	ЮЛ	Администрация городского округа «Город Чита»	7536031229	1027501183467	-	-	б/н	10	бетон, сетка	-	-	1	1,1	-	планируемая	н/д	Реалбаза, 100-101
1087	Городской округ «Город Чита»	г. Чита	ул. Реалбаза	111, 140	-	52.011473	113.340924	ЮЛ	Администрация городского округа «Город Чита»	7536031229	1027501183467	-	-	б/н	10	бетон, сетка	-	-	1	1,1	-	планируемая	н/д	пос. Кадала реалбаза д. 111, 140
1088	Городской округ «Город Чита»	г. Чита	ул. Реалбаза	129	-	52.010858	113.341652	ЮЛ	Администрация городского округа «Город Чита»	7536031229	1027501183467	-	-	б/н	10	бетон, сетка	-	-	1	1,1	-	планируемая	н/д	-
1089	Городской округ «Город Чита»	г. Чита	ул. Селенгинская	19а	-	52.021306	113.512107	ЮЛ	Администрация городского округа «Город Чита»	7536031229	1027501183467	-	-	б/н	32	асфальт профлист крыша	-	-	2	1,1	-	существующая	н/д	ул. Селенгинская, 19а ул. Декабристов, 3а
1090	Городской округ «Город Чита»	г. Чита	ул. Сельская	20	-	52.011656	113.212699	ЮЛ	Администрация городского округа «Город Чита»	7536031229	1027501183467	-	-	б/н	10	бетон, сетка	-	-	1	1,1	-	планируемая	н/д	-
1091	Городской округ «Город Чита»	г. Чита	ул. Серова	рядом с домом 30	-	52.031619	113.491168	ЮЛ	ОАО "Служба Заказчика"	7536107414	1107536000340	-	-	б/н	10	бетон	-	-	1	0,75	-	существующая	да	МКД Серова дом 28 ОАО «Служба Заказчика» Студенческое общежитие Журавлева, 3 МДК Журавлева дом 7 ООО УК «Читинка»
1092	Городской округ «Город Чита»	г. Чита	ул. Серова	28	-	52.031175	113.4915	н/д	на территории МКД	н/д	н/д	-	-	б/н	12	асфальт	-	-	4	1,1	-	существующая	н/д	ул. Серова 28 (216 ч) ул. Амурская 111 (39 ч) нежилые помещения, которые пользуются данной КП ориентировочно 3 ед. и жилые дома: ул. Серова, 30 (УК Энергострой), ул. Серова, 38 (МП ГЖЭУ), ул. Журавлева, 7 (ИП Шаликова), ул. ЖУРАВЛЕВА, 3 (общежитие)
1093	Городской округ «Город Чита»	г. Чита	ул. Серова	1	-	52.030267	113.490889	н/д	на территории МКД	н/д	н/д	-	-	б/н	3	грунт	-	-	1	0,75	-	существующая	н/д	ул. Серова 1 (20 ч) ул. Серова 1а (24 ч) ул. Серова 1б (7 ч) ул. Серова 1в (18 ч) ул. Серова 1г (16 ч) ул. Серова 1д (11 ч)
1094	Городской округ «Город Чита»	г. Чита	ул. Серова	14	-	52.027479	113.497159	ЮЛ	Забайкальский филиал - вагонный участок Чита АО «ФПК»	7708709686	1097746772738	-	-	б/н	-	бетон	-	-	3	1,1	-	существующая	н/д	-
1095	Городской округ «Город Чита»	г. Чита	ул. Славянская	10а	-	52.024121	113.549361	н/д	н/д	н/д	н/д	-	-	б/н	7,5*1,5	бетон	-	-	2	1,1	-	существующая	н/д	-
1096	Городской округ «Город Чита»	г. Чита	ул. Славянская	рядом с домом 6, 6а	-	52.023617	113.548983	ЮЛ	УК ООО "Энергострой"	7536080628	1077536006041	-	-	б/н	10	асфальт	-	-	2	1,1	-	существующая	да	МКД Славянская дом 10, 10А ООО УК «Первая»
1097	Городской округ «Город Чита»	г. Чита	ул. Славянская	10	-	52.02472	113.548094	ЮЛ	Администрация городского округа «Город Чита»	7536031229	1027501183467	-	-	б/н	9,5	бетон профлист крыша	-	-	1	1,1	-	существующая	н/д	-
1098	Городской округ «Город Чита»	г. Чита	ул. Смоленская	41	-	52.041768	113.512709	ЮЛ	ФГБУ "ЦЖКУ" Минобороны России	7729314745	1027700430889	ООО "Олерон+"	7714922050	б/н	2	плита	открытая	металл	2	1,1	пластик	существующая	нет	-

№п/п	Данные о нахождении мест (площадок) накопления твёрдых коммунальных отходов							Данные о собственниках мест (площадок) накопления твёрдых коммунальных отходов				Организация (ИП), оказывающая услуги по сбору и транспортированию ТКО		Данные о технических характеристиках мест (площадок) накопления твёрдых коммунальных отходов					Контейнеры для несортированных отходов			Статус (существующая/ планируемая)	Совместное использование с другими МКД	Адреса строений, которые совместно пользуются контейнерной площадкой
	муниципальное образование	населённый пункт	улица	дом	корпус/ строение	широта	долгота	организационно-правовая форма балансодержателя (юридическое лицо - ЮЛ, индивидуальный предприниматель - ИП, физическое лицо - ФЛ)	для ЮЛ - Полное наименование организации для ИП - Фамилия, Имя, Отчество для Ф.Л - Фамилия, Имя, Отчество	ИНН	ОГРН	наименование	ИНН	номер контейнерной площадки	площадь,	тип подстилающей поверхности	вид площадки	материал ограждения	кол-во	ёмкость (отдельного контейнера)	материал контейнера			
1099	Городской округ «Город Чита»	г. Чита	ул. Смоленская	рядом с домом 55	-	52.043818	113.507598	ЮЛ	ТСЖ "Магистраль"	7536052885	1037550037315	-	-	б/н	6	асфальт	-	-	1	0,75	-	существующая	нет	-
1100	Городской округ «Город Чита»	г. Чита	ул. Смоленская	37	-	52.041319	113.513886	н/д	н/д	н/д	н/д	-	-	б/н	20	бетон	-	-	1	0,75	-	существующая	н/д	Горького, 59, 65, 67
1101	Городской округ «Город Чита»	г. Чита	ул. Смоленская	90	-	52.047678	113.499971	н/д	на территории МКД	н/д	н/д	-	-	б/н	12	асфальт	-	-	4	1,1	-	существующая	н/д	ул. Смоленская 90 (224 ч) нежилые помещения, которые пользуются данной КП ориентировочно 1 ед.и жилой дом ул. Красноармейская, 66 (ООО Кевон-2)
1102	Городской округ «Город Чита»	г. Чита	ул. Смоленская	77	-	52.045701	113.502891	ЮЛ	Администрация городского округа «Город Чита»	7536031229	1027501183467	-	-	б/н	10	бетон, сетка	-	-	1	1,1	-	планируемая	н/д	-
1103	Городской округ «Город Чита»	г. Чита	ул. Смоленская	93, 95	-	52.046969	113.499702	ЮЛ	Администрация городского округа «Город Чита»	7536031229	1027501183467	-	-	б/н	10	бетон, сетка	-	-	1	1,1	-	планируемая	н/д	ул. Смоленская д. 93, 95
1104	Городской округ «Город Чита»	г. Чита	ул. Смоленская	26	-	52.041785	113.514731	ЮЛ	Администрация городского округа «Город Чита»	7536031229	1027501183467	-	-	б/н	9,5	бетон профлист крыша	-	-	1	1,1	-	существующая	н/д	-
1105	Городской округ «Город Чита»	г. Чита	ул. Смоленская	96	-	52.049085	113.497411	ЮЛ	Администрация городского округа «Город Чита»	7536031229	1027501183467	-	-	б/н	9,5	бетон профлист крыша	-	-	1	1,1	-	существующая	н/д	-
1106	Городской округ «Город Чита»	г. Чита	ул. Смоленская	138	-	52.053743	113.483146	ЮЛ	Администрация городского округа «Город Чита»	7536031229	1027501183467	-	-	б/н	-	-	-	-	2	-	-	планируемая	н/д	-
1107	Городской округ «Город Чита»	г. Чита	ул. Советская	25	-	52.022032	113.429462	ЮЛ	АО «Забайкалспецтранс»	7536105600	1097536007040	-	-	б/н	22 2.52/8.64	ж/б плита, жби (блок)	-	-	4 и 1	1.1 и 0.75	-	существующая	н/д	-
1108	Городской округ «Город Чита»	г. Чита	ул. Советская	17	-	52.025645	113.430316	ЮЛ	АО «Забайкалспецтранс»	7536105600	1097536007040	-	-	б/н	18 2.52/7.0	асфальт профлист крыша	-	-	4	1,1	-	существующая	н/д	ул. Советская 15, 17, 21
1109	Городской округ «Город Чита»	г. Чита	ул. Советская	рядом с домом 13	-	52.023983	113.429831	н/д	н/д	н/д	н/д	-	-	б/н	10	бетон	-	-	5	0,75	-	существующая	да	МКД Советская 7, 13, 23 и пекарня ИП Чичикян
1110	Городской округ «Город Чита»	г. Чита	ул. Советская	15	-	52.024941	113.431196	ЮЛ	Администрация городского округа «Город Чита»	7536031229	1027501183467	-	-	б/н	9	плита профлист крыша	-	-	1	1,1	-	существующая	н/д	-
1111	Городской округ «Город Чита»	г. Чита	ул. Советская	7	-	52.024504	113.428762	ЮЛ	Администрация городского округа «Город Чита»	7536031229	1027501183467	-	-	б/н	-	-	-	-	2+КГМ	-	-	планируемая	н/д	Советская 7, 13
1112	Городской округ «Город Чита»	г. Чита	ул. Советская	13	-	52.023983	113.429831	ЮЛ	Администрация городского округа «Город Чита»	7536031229	1027501183467	-	-	б/н	-	-	-	-	6+КГМ	-	-	планируемая	н/д	-
1113	Городской округ «Город Чита»	г. Чита	ул. Советская	25	-	52.022032	113.429462	ЮЛ	Администрация городского округа «Город Чита»	7536031229	1027501183467	-	-	б/н	-	-	-	-	5	-	-	планируемая	н/д	-
1114	Городской округ «Город Чита»	г. Чита	ул. Советская/ул. 3-я Краснодосская	68/5	-	52.024459	113.435565	ЮЛ	Администрация городского округа «Город Чита»	7536031229	1027501183467	-	-	б/н	9	плита бетон, сетка	-	-	1	1,1	-	планируемая	н/д	ул. Советская д. 68, ул. 3-я Краснодосская д. 5
1115	Городской округ «Город Чита»	г. Чита	ул. Совхозная	25	-	52.014888	113.22108	ЮЛ	Администрация городского округа «Город Чита»	7536031229	1027501183467	-	-	б/н	10	бетон, сетка	-	-	1	1,1	-	планируемая	н/д	-
1116	Городской округ «Город Чита»	г. Чита	ул. Сосновая	37, 41, 43, 45, 47, 49	-	52.053765	113.507867	ЮЛ	Администрация городского округа «Город Чита»	7536031229	1027501183467	-	-	б/н	10	бетон, сетка	-	-	1	1,1	-	планируемая	н/д	ул. Сосновая д. 37, 41, 43, 45, 47, 49
1117	Городской округ «Город Чита»	г. Чита	ул. Старошахтёрская	31	-	51.99835	113.26057	ЮЛ	Администрация городского округа «Город Чита»	7536031229	1027501183467	-	-	б/н	10	бетон, сетка	-	-	1	1,1	-	планируемая	н/д	-
1118	Городской округ «Город Чита»	г. Чита	ул. Старошахтёрская	76	-	51.999892	113.270622	ЮЛ	Администрация городского округа «Город Чита»	7536031229	1027501183467	-	-	б/н	10	бетон, сетка	-	-	1	1,1	-	планируемая	н/д	-
1119	Городской округ «Город Чита»	г. Чита	ул. Старошахтёрская	85	-	52.001816	113.270901	ЮЛ	Администрация городского округа «Город Чита»	7536031229	1027501183467	-	-	б/н	10	бетон, сетка	-	-	1	1,1	-	планируемая	н/д	-
1120	Городской округ «Город Чита»	г. Чита	ул. Старошахтёрская	45	-	51.998866	113.261756	ЮЛ	Администрация городского округа «Город Чита»	7536031229	1027501183467	-	-	б/н	10	бетон, сетка	-	-	1	1,1	-	планируемая	н/д	-
1121	Городской округ «Город Чита»	г. Чита	ул. Стахановская	7, 11	-	52.037425	113.275806	ЮЛ	Администрация городского округа «Город Чита»	7536031229	1027501183467	-	-	б/н	10	бетон, сетка	-	-	1	1,1	-	планируемая	н/д	ул. Стахановская д. 7, 11
1122	Городской округ «Город Чита»	г. Чита	ул. Степная	54-56	-	52.040339	113.271027	ЮЛ	Администрация городского округа «Город Чита»	7536031229	1027501183467	-	-	б/н	10	бетон, сетка	-	-	1	1,1	-	планируемая	н/д	Степная, 54-56
1123	Городской округ «Город Чита»	г. Чита	ул. Степная	82, 84	-	52.041812	113.266921	ЮЛ	Администрация городского округа «Город Чита»	7536031229	1027501183467	-	-	б/н	10	бетон, сетка	-	-	1	1,1	-	планируемая	н/д	Степная, 82, 84
1124	Городской округ «Город Чита»	г. Чита	ул. Степная	19а, 21, 24	-	52.037924	113.276632	ЮЛ	Администрация городского округа «Город Чита»	7536031229	1027501183467	-	-	б/н	10	бетон, сетка	-	-	1	1,1	-	планируемая	н/д	ул. Степная д. 19а, 21, 24
1125	Городской округ «Город Чита»	г. Чита	ул. Столярова	38	-	52.026964	113.515359	ЮЛ	АО «Забайкалспецтранс»	7536105600	1097536007040	-	-	б/н	9	асфальт	-	-	3	1,1	-	существующая	н/д	-
1126	Городской округ «Город Чита»	г. Чита	ул. Столярова	40, 42	-	52.028222	113.516482	ЮЛ	АО «Забайкалспецтранс»	7536105600	1097536007040	-	-	б/н	6	асфальт	-	-	2 и 1	1.1 и 0.75	-	существующая	н/д	ул. Столярова 42 ул. Столярова 40 (50%)
1127	Городской округ «Город Чита»	г. Чита	ул. Столярова	44	-	52.030178	113.518575	ЮЛ	АО «Забайкалспецтранс»	7536105600	1097536007040	-	-	б/н	6	асфальт	-	-	2	1,1	-	существующая	н/д	ул. Столярова 44 ул. Заб. Рабочего 36 ул. Заб. Рабочего 38
1128	Городской округ «Город Чита»	г. Чита	ул. Столярова	27	-	52.024188	113.510805	н/д	н/д	н/д	н/д	-	-	б/н	9	асфальт	-	-	3	0,75	-	существующая	н/д	ул. Столярова 23 (76 ч) ул. Столярова 27а, (71 ч) ул. Амурская 23 (66ч) нежилые помещения, которые пользуются данной КП ориентировочно 6 ед.
1129	Городской округ «Город Чита»	г. Чита	ул. Столярова	65	-	52.029452	113.516734	н/д	на территории МКД	н/д	н/д	-	-	б/н	9	асфальт	-	-	3	0,75	-	существующая	н/д	ул. Столярова, 65 (91 ч) ул. Заб. Рабочего, 23 (110 ч) ул. Ангарская, 30 (66 ч) нежилые помещения, которые пользуются данной КП ориентировочно 5 ед.
1130	Городской округ «Город Чита»	г. Чита	ул. Столярова	71	-	52.030233	113.517857	ЮЛ	Администрация городского округа «Город Чита»	7536031229	1027501183467	-	-	б/н	10	бетон, сетка	-	-	1	1,1	-	планируемая	н/д	-
1131	Городской округ «Город Чита»	г. Чита	ул. Столярова	10	-	52.023357	113.511604	ЮЛ	Администрация городского округа «Город Чита»	7536031229	1027501183467	-	-	б/н	10	бетон, сетка	-	-	1	1,1	-	планируемая	н/д	-
1132	Городской округ «Город Чита»	г. Чита	ул. Столярова	19	-	52.023395	113.510598	ЮЛ	Администрация городского округа «Город Чита»	7536031229	1027501183467	-	-	б/н	-	-	-	-	2+КГМ	-	-	планируемая	н/д	Столярова 19, 17

№п/п	Данные о нахождении мест (площадок) накопления твёрдых коммунальных отходов							Данные о собственниках мест (площадок) накопления твёрдых коммунальных отходов				Организация (ИП), оказывающая услуги по сбору и транспортированию ТКО		Данные о технических характеристиках мест (площадок) накопления твёрдых коммунальных отходов					Контейнеры для несортированных отходов			Статус (существующая/ планируемая)	Совместное использование с другими МКД	Адреса строений, которые совместно пользуются контейнерной площадкой
	муниципальное образование	населённый пункт	улица	дом	корпус/ строение	широта	долгота	организационно-правовая форма балансодержателя (юридическое лицо - ЮЛ, индивидуальный предприниматель - ИП, физическое лицо - ФЛ)	для ЮЛ - Полное наименование организации для ИП - Фамилия, Имя, Отчество для Ф.Л - Фамилия, Имя, Отчество	ИНН	ОГРН	наименование	ИНН	номер контейнерной площадки	площадь,	тип подстилающей поверхности	вид площадки	материал ограждения	кол-во	ёмкость (отдельного контейнера)	материал контейнера			
1133	Городской округ «Город Чита»	г. Чита	ул. Столярова	35	-	52.025368	113.512637	ЮЛ	Администрация городского округа «Город Чита»	7536031229	1027501183467	-	-	б/н	10	бетон	-	-	1	-	-	планируемая	н/д	-
1134	Городской округ «Город Чита»	г. Чита	ул. Строителей	7, 87, 75, 82, 83	-	52.067719	113.362313	ЮЛ	АО «Забайкалспецтранс»	7536105600	1097536007040	-	-	б/н	18 2.52/7.0 2 площ по 4 конт	ж/б плита, профлист	-	-	6	0,75	-	существующая	н/д	ул. Строителей, 7, 87, 75, 82, 83
1135	Городской округ «Город Чита»	г. Чита	ул. Строителей	4	-	52.067874	113.364299	ЮЛ	Администрация городского округа «Город Чита»	7536031229	1027501183467	-	-	б/н	32	асфальт профлист крыша	-	-	3	0,75	-	существующая	н/д	-
1136	Городской округ «Город Чита»	г. Чита	ул. Строителей	77, 85, 86	-	52.066955	113.361676	ЮЛ	Администрация городского округа «Город Чита»	7536031229	1027501183467	-	-	б/н	46	асфальт профлист крыша	-	-	5	0,75	-	существующая	н/д	ул. Строителей, 77, 85, 86, 88
1137	Городской округ «Город Чита»	г. Чита	ул. Строителей	89	-	52.06572	113.364838	ЮЛ	Администрация городского округа «Город Чита»	7536031229	1027501183467	-	-	б/н	46	асфальт профлист крыша	-	-	4	0,75	-	существующая	н/д	-
1138	Городской округ «Город Чита»	г. Чита	ул. Строителей	23, 24, 84	-	52.066257	113.354229	ЮЛ	Администрация городского округа «Город Чита»	7536031229	1027501183467	-	-	б/н	46	бетон профлист крыша	-	-	5	0,75	-	существующая	н/д	ул. Строителей, 23, 24, 84
1139	Городской округ «Город Чита»	г. Чита	ул. Строителей	15а	-	52.06732	113.355262	н/д	н/д	н/д	н/д	-	-	б/н	-	нет	-	-	-	-	-	существующая	н/д	-
1140	Городской округ «Город Чита»	г. Чита	ул. Строителей	6	-	52.066722	113.358397	ЮЛ	АО «Забайкалспецтранс»	7536105600	1097536007040	-	-	б/н	10	бетон	-	-	6	0,75	-	существующая	н/д	-
1141	Городской округ «Город Чита»	г. Чита	ул. Строителей	26	-	52.066097	113.357022	ЮЛ	Администрация городского округа «Город Чита»	7536031229	1027501183467	-	-	б/н	16	бетон профлист крыша	-	-	1	1,1	-	существующая	н/д	-
1142	Городской округ «Город Чита»	г. Чита	ул. Строителей	25	-	52.06603	113.351848	ЮЛ	Администрация городского округа «Город Чита»	7536031229	1027501183467	-	-	б/н	16	бетон профлист крыша	-	-	1	1,1	-	существующая	н/д	-
1143	Городской округ «Город Чита»	г. Чита	ул. Строителей	7	-	52.067719	113.362313	ЮЛ	Администрация городского округа «Город Чита»	7536031229	1027501183467	-	-	б/н	-	-	-	-	5+КГМ	-	-	планируемая	н/д	Строителей 7, 9
1144	Городской округ «Город Чита»	г. Чита	ул. Суворова	1	-	52.046709	113.4491	ЮЛ	ФГБУ "ЦЖКУ" Минобороны России	7729314745	1027700430889	ООО "Олерон+"	7714922050	б/н	8	плита	открытая	бетонные плиты	4	1,1	металл	существующая	нет	-
1145	Городской округ «Город Чита»	г. Чита	ул. Сухая	-	-	52.00277	113.225994	ЮЛ	Администрация городского округа «Город Чита»	7536031229	1027501183467	-	-	б/н	-	-	-	-	2	-	-	планируемая	н/д	-
1146	Городской округ «Город Чита»	г. Чита	ул. Сучанская	2	-	51.993936	113.278069	ЮЛ	Администрация городского округа «Город Чита»	7536031229	1027501183467	-	-	б/н	10	бетон, сетка	-	-	1	1,1	-	планируемая	н/д	-
1147	Городской округ «Город Чита»	г. Чита	ул. Таёжная	рядом с домом 20	-	52.055648	113.499486	н/д	н/д	н/д	н/д	-	-	б/н	11,5	асфальт	-	-	3	0,75	-	существующая	н/д	Таежная 20, Кочеткова 82
1148	Городской округ «Город Чита»	г. Чита	ул. Таёжная	рядом с домом 16	-	52.053715	113.497663	н/д	н/д	н/д	н/д	-	-	б/н	11,5	-	-	-	1	0,75	-	существующая	н/д	-
1149	Городской округ «Город Чита»	г. Чита	ул. Таёжная	18	-	52.054563	113.498175	ЮЛ	Администрация городского округа «Город Чита»	7536031229	1027501183467	-	-	б/н	-	-	-	-	2+КГМ	-	-	планируемая	н/д	-
1150	Городской округ «Город Чита»	г. Чита	ул. Таёжная	20	-	52.055648	113.499486	ЮЛ	Администрация городского округа «Город Чита»	7536031229	1027501183467	-	-	б/н	-	-	-	-	2+КГМ	-	-	планируемая	н/д	-
1151	Городской округ «Город Чита»	г. Чита	ул. Таёжная	12	-	52.053156	113.49707	ЮЛ	Администрация городского округа «Город Чита»	7536031229	1027501183467	-	-	б/н	-	-	-	-	2	-	-	планируемая	н/д	-
1152	Городской округ «Город Чита»	г. Чита	ул. Текстильщиков	36	-	52.072529	113.377594	ЮЛ	АО «Забайкалспецтранс»	7536105600	1097536007040	-	-	б/н	18 2.52/7.0	асфальт профлист крыша	-	-	4	1,1	-	существующая	н/д	ул. Текстильщиков, 2, 3, 5, 12, 36, 37 9 мкр. 9
1153	Городской округ «Город Чита»	г. Чита	ул. Текстильщиков	11	-	52.073183	113.37418	ЮЛ	АО «Забайкалспецтранс»	7536105600	1097536007040	-	-	б/н	10 2.52/3.92	асфальт профлист крыша	-	-	2	1,1	-	существующая	н/д	ул. Текстильщиков, 6, 7, 11
1154	Городской округ «Город Чита»	г. Чита	ул. Текстильщиков	13	-	52.07248	113.372518	ЮЛ	АО «Забайкалспецтранс»	7536105600	1097536007040	-	-	б/н	13.5 2.52/5.36	асфальт профлист крыша	-	-	3	1,1	-	существующая	н/д	ул. Текстильщиков, 9, 13
1155	Городской округ «Город Чита»	г. Чита	ул. Текстильщиков	14	-	52.073415	113.372671	ЮЛ	Администрация городского округа «Город Чита»	7536031229	1027501183467	-	-	б/н	16	бетон профлист крыша	-	-	1	1,1	-	существующая	н/д	-
1156	Городской округ «Город Чита»	г. Чита	ул. Тигнинская	9, 17	-	52.038871	113.276461	ЮЛ	Администрация городского округа «Город Чита»	7536031229	1027501183467	-	-	б/н	10	бетон, сетка	-	-	1	1,1	-	планируемая	н/д	ул. Тигнинская д. 9, 17
1157	Городской округ «Город Чита»	г. Чита	ул. Тимирязева	40	-	52.049622	113.491132	ЮЛ	ООО УК "Первая"	7536074825	1067536050482	-	-	б/н	2*3	бетон	-	-	1	1,1	-	существующая	н/д	-
1158	Городской округ «Город Чита»	г. Чита	ул. Титовская	45	-	52.028449	113.456403	ЮЛ	Администрация городского округа «Город Чита»	7536031229	1027501183467	-	-	б/н	9	плита бетон, сетка	-	-	1	1,1	-	планируемая	н/д	-
1159	Городской округ «Город Чита»	г. Чита	ул. Титовская	22	3	52.028687	113.460472	ЮЛ	Администрация городского округа «Город Чита»	7536031229	1027501183467	-	-	б/н	9	плита бетон, сетка	-	-	1	1,1	-	планируемая	н/д	-
1160	Городской округ «Город Чита»	г. Чита	ул. Титовская	38	-	52.028776	113.456403	ЮЛ	Администрация городского округа «Город Чита»	7536031229	1027501183467	-	-	б/н	9	плита бетон, сетка	-	-	1	1,1	-	планируемая	н/д	-
1161	Городской округ «Город Чита»	г. Чита	ул. Титовская	43	-	52.02841	113.457382	ЮЛ	Администрация городского округа «Город Чита»	7536031229	1027501183467	-	-	б/н	9	плита бетон, сетка	-	-	1	1,1	-	планируемая	н/д	-
1162	Городской округ «Город Чита»	г. Чита	ул. Тобольская (п. Кадала)	2а	-	52.012865	113.325725	ЮЛ	ФГБУ "ЦЖКУ" Минобороны России	7729314745	1027700430889	ООО "Олерон+"	7714922050	б/н	-	бетон	закрытая	металл	2	-	-	существующая	н/д	-
1163	Городской округ «Город Чита»	г. Чита	ул. Тобольская (п. Кадала)	13, 11	-	52.010825	113.326857	ЮЛ	Администрация городского округа «Город Чита»	7536031229	1027501183467	-	-	б/н	26	асфальт профлист крыша	-	-	2	0,75	-	существующая	н/д	ул. Тобольская, 11, 13
1164	Городской округ «Город Чита»	г. Чита	ул. Тобольская (п. Кадала)	6, 8, 9	-	52.012349	113.32338	ЮЛ	Администрация городского округа «Город Чита»	7536031229	1027501183467	-	-	б/н	26	асфальт профлист крыша	-	-	2	0,75	-	существующая	н/д	ул. Тобольская, 6, 8, 9
1165	Городской округ «Город Чита»	г. Чита	ул. Тобольская (п. Кадала)	7, 10	-	52.01205	113.325087	ЮЛ	Администрация городского округа «Город Чита»	7536031229	1027501183467	-	-	б/н	26	асфальт профлист крыша	-	-	2	0,75	-	существующая	н/д	ул. Тобольская 7, 10
1166	Городской округ «Город Чита»	г. Чита	ул. Тобольская (п. Кадала)	1, 4, 5	-	52.014323	113.321036	ЮЛ	Администрация городского округа «Город Чита»	7536031229	1027501183467	-	-	б/н	10	бетон, сетка	-	-	1	1,1	-	планируемая	н/д	ул. Тобольская д. 1, 4, 5

№п/п	Данные о нахождении мест (площадок) накопления твёрдых коммунальных отходов							Данные о собственниках мест (площадок) накопления твёрдых коммунальных отходов				Организация (ИП), оказывающая услуги по сбору и транспортированию ТКО		Данные о технических характеристиках мест (площадок) накопления твёрдых коммунальных отходов					Контейнеры для несортированных отходов			Статус (существующая/ планируемая)	Совместное использование с другими МКД	Адреса строений, которые совместно пользуются контейнерной площадкой
	муниципальное образование	населённый пункт	улица	дом	корпус/ строение	широта	долгота	организационно-правовая форма балансодержателя (юридическое лицо - ЮЛ, индивидуальный предприниматель - ИП, физическое лицо - ФЛ)	для ЮЛ - Полное наименование организации для ИП - Фамилия, Имя, Отчество для Ф.Л - Фамилия, Имя, Отчество	ИНН	ОГРН	наименование	ИНН	номер контейнерной площадки	площадь,	тип подстилающей поверхности	вид площадки	материал ограждения	кол-во	ёмкость (отдельного контейнера)	материал контейнера			
1167	Городской округ «Город Чита»	г. Чита	ул. Тобольская (п. Кадала) (МБДОУ № 11)	12	-	52.011562	113.327198	ЮЛ	Администрация городского округа «Город Чита»	7536031229	1027501183467	-	-	б/н	-	-	-	-	2	-	-	планируемая	н/д	-
1168	Городской округ «Город Чита»	г. Чита	ул. Токмакова	рядом с домом 21	-	52.04302	113.520273	н/д	н/д	н/д	н/д	-	-	б/н	12	ж/б плита	-	-	3	0,75	-	существующая	н/д	Новобульварная 10, 10а, 8
1169	Городской округ «Город Чита»	г. Чита	ул. Токмакова	36	-	52.043984	113.522438	ЮЛ	ООО УК "Первая"	7536074825	1067536050482	-	-	б/н	4,5*2	бетон	-	-	2	1,1	-	существующая	н/д	-
1170	Городской округ «Город Чита»	г. Чита	ул. Токмакова	16, 18	-	52.040466	113.519114	н/д	на территории МКД (ул. Токмакова, 16)	н/д	н/д	-	-	б/н	10	асфальт	-	-	3	1,1	-	существующая	н/д	Служба заказчика, ул. Токмакова 16 (228 чел) Служба заказчика, ул. Токмакова 18 (150 чел) Служба заказчика, ул Токмакова 20 (50 чел) Служба заказчика, ул. Нагорная 2 (226 чел) нежилые помещения, которые пользуются данной КП ориентировочно 3 ед
1171	Городской округ «Город Чита»	г. Чита	ул. Токмакова	34а	-	52.043607	113.522133	ЮЛ	Администрация городского округа «Город Чита»	7536031229	1027501183467	-	-	б/н	10	бетон, сетка	-	-	1	1,1	-	планируемая	н/д	-
1172	Городской округ «Город Чита»	г. Чита	ул. Токмакова	1	-	52.037026	113.515117	ЮЛ	Администрация городского округа «Город Чита»	7536031229	1027501183467	-	-	б/н	9,5	бетон профлист крыша	-	-	1	1,1	-	существующая	н/д	-
1173	Городской округ «Город Чита»	г. Чита	ул. Токмакова	46	-	52.046128	113.525268	ЮЛ	Администрация городского округа «Город Чита»	7536031229	1027501183467	-	-	б/н	-	-	-	-	4+КГМ	-	-	планируемая	н/д	-
1174	Городской округ «Город Чита»	г. Чита	ул. Токмакова	23	-	52.043197	113.520911	ЮЛ	Администрация городского округа «Город Чита»	7536031229	1027501183467	-	-	б/н	-	-	-	-	2+КГМ	-	-	планируемая	н/д	Токмакова 23,а, б, в
1175	Городской округ «Город Чита»	г. Чита	ул. Тормовская/ул. Сретенская	-	-	51.992027	113.248649	ЮЛ	Администрация городского округа «Город Чита»	7536031229	1027501183467	-	-	б/н	-	-	-	-	2	-	-	планируемая	н/д	ул. Тормовская, ул. Сретенская
1176	Городской округ «Город Чита»	г. Чита	ул. Традиционная	16	-	52.01011	113.499459	ЮЛ	Администрация городского округа «Город Чита»	7536031229	1027501183467	-	-	б/н	9,5	бетон профлист крыша	-	-	1	1,1	-	существующая	н/д	-
1177	Городской округ «Город Чита»	г. Чита	ул. Трактовая	1	-	52.052469	113.458613	ЮЛ	ФГБУ "ЦЖКУ" Минобороны России	7729314745	1027700430889	ООО "Олерон+"	7714922050	б/н	6	асфальт	открытая	металл	1	1,1	металл	существующая	нет	-
1178	Городской округ «Город Чита»	г. Чита	ул. Трактовая	14	-	52.052951	113.459915	ЮЛ	ФГБУ "ЦЖКУ" Минобороны России	7729314745	1027700430889	ООО "Олерон+"	7714922050	б/н	2	асфальт	открытая	металл	1	1,1	металл	существующая	нет	-
1179	Городской округ «Город Чита»	г. Чита	ул. Трактовая	64	-	52.074517	113.453771	ЮЛ	ФГБУ "ЦЖКУ" Минобороны России	7729314745	1027700430889	ООО "Олерон+"	7714922050	б/н	2	бетон	открытая	без ограждения	1	1,1	металл	существующая	нет	-
1180	Городской округ «Город Чита»	г. Чита	ул. Трактовая	1	-	52.052469	113.458613	ЮЛ	ФГБУ "ЦЖКУ" Минобороны России	7729314745	1027700430889	ООО "Олерон+"	7714922050	б/н	2	асфальт	открытая	металл	1	1,1	металл	существующая	нет	-
1181	Городской округ «Город Чита»	г. Чита	ул. Трактовая	17	-	52.069474	113.448722	ЮЛ	ФГБУ "ЦЖКУ" Минобороны России	7729314745	1027700430889	ООО "Олерон+"	7714922050	б/н	4	грунт	открытая	металл	1	1,1	металл	существующая	нет	-
1182	Городской округ «Город Чита»	г. Чита	ул. Трактовая	43	-	52.075563	113.448489	ЮЛ	ФГБУ "ЦЖКУ" Минобороны России	7729314745	1027700430889	ООО "Олерон+"	7714922050	б/н	6	бетон	открытая	бетонные плиты	1	1,1	металл	существующая	нет	-
1183	Городской округ «Город Чита»	г. Чита	ул. Трактовая	70	-	52.079227	113.454463	н/д	н/д	н/д	н/д	-	-	б/н	4*1,8	ж/б плита	-	-	3	0,75	-	существующая	н/д	-
1184	Городской округ «Город Чита»	г. Чита	ул. Трактовая	76	-	52.08086	113.455675	ЮЛ	Администрация городского округа «Город Чита»	7536031229	1027501183467	-	-	б/н	26	асфальт профлист крыша	-	-	2	0,75	-	существующая	нет	-
1185	Городской округ «Город Чита»	г. Чита	ул. Трактовая	12	-	52.051738	113.460634	ЮЛ	АО «Забайкалспецтранс»	7536105600	1097536007040	-	-	б/н	-	земля	-	-	2	0,75	-	существующая	нет	-
1186	Городской округ «Город Чита»	г. Чита	ул. Труда	рядом с домом 5	-	52.079078	113.379238	ЮЛ	АО «Забайкалспецтранс»	7536105600	1097536007040	-	-	б/н	18	асфальт	-	-	3	1,1	-	существующая	да	МКД Космонавтов, 11, 12, Труда, 3, 4, 5
1187	Городской округ «Город Чита»	г. Чита	ул. Труда	9а	-	52.078485	113.376624	ЮЛ	Администрация городского округа «Город Чита»	7536031229	1027501183467	-	-	б/н	16	бетон профлист крыша	-	-	1	1,1	-	существующая	н/д	-
1188	Городской округ «Город Чита»	г. Чита	ул. Угданская	11	-	52.039541	113.510437	ЮЛ	Администрация городского округа «Город Чита»	7536031229	1027501183467	-	-	б/н	-	-	-	-	2	-	-	планируемая	н/д	МБДОУ № 72
1189	Городской округ «Город Чита»	г. Чита	ул. Угданская	16	-	52.038561	113.51482	ЮЛ	ФГБУ "ЦЖКУ" Минобороны России	7729314745	1027700430889	ООО "Олерон+"	7714922050	б/н	2,25	бетон	открытая	без ограждения	1	1,1	металл	существующая	нет	-
1190	Городской округ «Город Чита»	г. Чита	ул. Угданская	3, 5	-	52.037392	113.516303	н/д	н/д	н/д	н/д	-	-	б/н	10 2.52/3.92	ж/б плита, жби (блок)	-	-	2	1,1	-	существующая	н/д	ул. Угданская, 3, 5
1191	Городской округ «Город Чита»	г. Чита	ул. Угданская	рядом с домом 17	-	52.040621	113.508146	ЮЛ	ТСН "Энерком"	7536047719	1027501186536	-	-	б/н	8	асфальт	-	-	2	0,75	-	существующая	нет	-
1192	Городской округ «Город Чита»	г. Чита	ул. Угданская	40	-	52.042128	113.505882	н/д	на территории МКД	н/д	н/д	-	-	б/н	9	асфальт	-	-	3	1,1	-	существующая	н/д	ул. Угданская 40 (474 чел) нежилые помещения, которые пользуются данной КП ориентировочно 9 ед
1193	Городской округ «Город Чита»	г. Чита	ул. Угданская	16	-	52.038561	113.51482	н/д	н/д	н/д	н/д	-	-	б/н	10	асфальт	-	-	4	1,1	-	существующая	н/д	Служба заказчика, Угданская 16 (39 ч). Служба заказчика, Горького, 38 (114 ч) нежилые помещения, которые пользуются данной КП ориентировочно 1 ед. и жилые дома ул. Подгорбунского, 9, ул. Угданская, 18, ул. Токмакова, 3 (ООО УО Кальянова)
1194	Городской округ «Город Чита»	г. Чита	ул. Угданская	9	-	52.039375	113.511524	н/д	на территории МКД	н/д	н/д	-	-	б/н	6	грунт	-	-	2	0,75	-	существующая	н/д	Служба заказчика, ул. Угданская 9 (105чел) нежилые помещения, которые пользуются данной КП ориентировочно 2 ед
1195	Городской округ «Город Чита»	г. Чита	ул. Угданская	50а	-	52.045158	113.498067	ЮЛ	Администрация городского округа «Город Чита»	7536031229	1027501183467	-	-	б/н	10	бетон, сетка	-	-	1	1,1	-	планируемая	н/д	-
1196	Городской округ «Город Чита»	г. Чита	ул. Угданская	52	-	52.045158	113.498067	ЮЛ	Администрация городского округа «Город Чита»	7536031229	1027501183467	-	-	б/н	10	бетон, сетка	-	-	1	1,1	-	планируемая	н/д	-

№п/п	Данные о нахождении мест (площадок) накопления твёрдых коммунальных отходов							Данные о собственниках мест (площадок) накопления твёрдых коммунальных отходов				Организация (ИП), оказывающая услуги по сбору и транспортированию ТКО		Данные о технических характеристиках мест (площадок) накопления твёрдых коммунальных отходов					Контейнеры для несортированных отходов			Статус (существующая/ планируемая)	Совместное использование с другими МКД	Адреса строений, которые совместно пользуются контейнерной площадкой
	муниципальное образование	населённый пункт	улица	дом	корпус/ строение	широта	долгота	организационно-правовая форма балансодержателя (юридическое лицо - ЮЛ, индивидуальный предприниматель - ИП, физическое лицо - ФЛ)	для ЮЛ - Полное наименование организации для ИП - Фамилия, Имя, Отчество для Ф.Л - Фамилия, Имя, Отчество	ИНН	ОГРН	наименование	ИНН	номер контейнерной площадки	площадь,	тип подстилающей поверхности	вид площадки	материал ограждения	кол-во	ёмкость (отдельного контейнера)	материал контейнера			
1197	Городской округ «Город Чита»	г. Чита	ул. Угданская	59	-	52.045712	113.495174	ЮЛ	Администрация городского округа «Город Чита»	7536031229	1027501183467	-	-	б/н	-	-	-	-	4+КГМ	-	-	планируемая	н/д	-
1198	Городской округ «Город Чита»	г. Чита	ул. Угольщиков	15	-	51.989112	113.264505	ЮЛ	Администрация городского округа «Город Чита»	7536031229	1027501183467	-	-	б/н	10	бетон, сетка	-	-	1	1,1	-	планируемая	н/д	-
1199	Городской округ «Город Чита»	г. Чита	ул. Угольщиков	23, 25	-	51.98833	113.266203	ЮЛ	Администрация городского округа «Город Чита»	7536031229	1027501183467	-	-	б/н	10	бетон, сетка	-	-	1	1,1	-	планируемая	н/д	Угольщиков 23, 25
1200	Городской округ «Город Чита»	г. Чита	ул. Угольщиков	27, 29	-	51.988152	113.267056	ЮЛ	Администрация городского округа «Город Чита»	7536031229	1027501183467	-	-	б/н	10	бетон, сетка	-	-	1	1,1	-	планируемая	н/д	Угольщиков 27, 29
1201	Городской округ «Город Чита»	г. Чита	ул. Угольщиков/ул. Майская	14/ 13	-	51.987026	113.267056	ЮЛ	Администрация городского округа «Город Чита»	7536031229	1027501183467	-	-	б/н	10	бетон, сетка	-	-	1	1,1	-	планируемая	н/д	Угольщиков 14, Майская, 13
1202	Городской округ «Город Чита»	г. Чита	ул. Угольщиков/ул. Майская	18, 20/ 19	-	51.986599	113.268754	ЮЛ	Администрация городского округа «Город Чита»	7536031229	1027501183467	-	-	б/н	10	бетон, сетка	-	-	1	1,1	-	планируемая	н/д	Угольщиков 18, 20, Майская, 19
1203	Городской округ «Город Чита»	г. Чита	ул. Угольщиков/ул. Мира	31, 33/ 26	-	51.988263	113.269095	ЮЛ	Администрация городского округа «Город Чита»	7536031229	1027501183467	-	-	б/н	10	бетон, сетка	-	-	1	1,1	-	планируемая	н/д	Угольщиков 31, 33, Мира, 26
1204	Городской округ «Город Чита»	г. Чита	ул. Угольщиков/ул. Рудная	30/ 29	-	51.992811	113.218466	ЮЛ	Администрация городского округа «Город Чита»	7536031229	1027501183467	-	-	б/н	10	бетон, сетка	-	-	1	1,1	-	планируемая	н/д	Угольщиков, 30 Рудная 29
1205	Городской округ «Город Чита»	г. Чита	ул. Удоканская	11	-	52.033685	113.279659	ЮЛ	Администрация городского округа «Город Чита»	7536031229	1027501183467	-	-	б/н	10	бетон, сетка	-	-	1	1,1	-	планируемая	н/д	-
1206	Городской округ «Город Чита»	г. Чита	ул. Удоканская	8, 9, 17	-	52.034095	113.281402	ЮЛ	Администрация городского округа «Город Чита»	7536031229	1027501183467	-	-	б/н	10	бетон, сетка	-	-	1	1,1	-	планируемая	н/д	ул. Удоканская д. 8, 9, 17
1207	Городской округ «Город Чита»	г. Чита	ул. Улётовская	51, 53	-	52.004261	113.341239	ЮЛ	Администрация городского округа «Город Чита»	7536031229	1027501183467	-	-	б/н	10	бетон, сетка	-	-	1	1,1	-	планируемая	н/д	Улетовская 51,53
1208	Городской округ «Город Чита»	г. Чита	ул. Улётовская	3а, 4	-	52.007626	113.347976	ЮЛ	Администрация городского округа «Город Чита»	7536031229	1027501183467	-	-	б/н	10	бетон, сетка	-	-	1	1,1	-	планируемая	н/д	ул. Улетовская д. 3а, 4
1209	Городской округ «Город Чита»	г. Чита	ул. Ундугунская	7	-	51.993731	113.551696	ЮЛ	Администрация городского округа «Город Чита»	7536031229	1027501183467	-	-	б/н	10	бетон, сетка	-	-	1	1,1	-	планируемая	н/д	-
1210	Городской округ «Город Чита»	г. Чита	ул. Ундугунская	18	-	51.995672	113.545507	ЮЛ	Администрация городского округа «Город Чита»	7536031229	1027501183467	-	-	б/н	10	бетон, сетка	-	-	1	1,1	-	планируемая	н/д	-
1211	Городской округ «Город Чита»	г. Чита	ул. Ундугунская	3	-	51.993731	113.551696	ЮЛ	Администрация городского округа «Город Чита»	7536031229	1027501183467	-	-	б/н	10	бетон, сетка	-	-	1	1,1	-	планируемая	н/д	-
1212	Городской округ «Город Чита»	г. Чита	ул. Ундугунская	10	-	51.993731	113.551696	ЮЛ	Администрация городского округа «Город Чита»	7536031229	1027501183467	-	-	б/н	10	бетон, сетка	-	-	1	1,1	-	планируемая	н/д	-
1213	Городской округ «Город Чита»	г. Чита	ул. Ундугунская	19	-	51.995672	113.545507	ЮЛ	Администрация городского округа «Город Чита»	7536031229	1027501183467	-	-	б/н	10	бетон, сетка	-	-	1	1,1	-	планируемая	н/д	-
1214	Городской округ «Город Чита»	г. Чита	ул. Ундугунская	17	-	51.995672	113.545507	ЮЛ	Администрация городского округа «Город Чита»	7536031229	1027501183467	-	-	б/н	10	бетон, сетка	-	-	1	1,1	-	планируемая	н/д	-
1215	Городской округ «Город Чита»	г. Чита	ул. Ундугунская	11, 13	-	51.993731	113.551696	ЮЛ	Администрация городского округа «Город Чита»	7536031229	1027501183467	-	-	б/н	10	бетон, сетка	-	-	1	1,1	-	планируемая	н/д	Ундугунская, 11, 13
1216	Городской округ «Город Чита»	г. Чита	ул. Урульгинская	1а, 2а, 3а	-	51.994097	113.265322	ЮЛ	Администрация городского округа «Город Чита»	7536031229	1027501183467	-	-	б/н	10	бетон, сетка	-	-	1	1,1	-	планируемая	н/д	Урульгинская 1а, 2а, 3а
1217	Городской округ «Город Чита»	г. Чита	ул. Урульгинская	52	-	51.989217	113.281312	ЮЛ	Администрация городского округа «Город Чита»	7536031229	1027501183467	-	-	б/н	10	бетон, сетка	-	-	1	1,1	-	планируемая	н/д	-
1218	Городской округ «Город Чита»	г. Чита	ул. Урульгинская	87-93	-	51.989894	113.282363	ЮЛ	Администрация городского округа «Город Чита»	7536031229	1027501183467	-	-	б/н	10	бетон, сетка	-	-	1	1,1	-	планируемая	н/д	Урульгинская 87-93
1219	Городской округ «Город Чита»	г. Чита	ул. Урульгинская	95-101	-	51.989511	113.283522	ЮЛ	Администрация городского округа «Город Чита»	7536031229	1027501183467	-	-	б/н	10	бетон, сетка	-	-	1	1,1	-	планируемая	н/д	Урульгинская 95-101
1220	Городской округ «Город Чита»	г. Чита	ул. Усуглинская	6, 7	-	52.060715	113.464766	н/д	н/д	н/д	н/д	-	-	б/н	7,4*1,5	ж/б плита	-	-	4	1,1	-	существующая	н/д	ул. Усуглинская, 6, 7
1221	Городской округ «Город Чита»	г. Чита	ул. Усуглинская	8, 9, 13	-	52.061983	113.463158	н/д	н/д	н/д	н/д	-	-	б/н	7,4*2,4	ж/б плита	-	-	2	1,1	-	существующая	н/д	ул. Усуглинская, 8, 9, 13
1222	Городской округ «Город Чита»	г. Чита	ул. Усуглинская	10, 12	-	52.062193	113.464416	н/д	н/д	н/д	н/д	-	-	б/н	7,4*2,4	ж/б плита	-	-	1	1,1	-	существующая	н/д	ул. Усуглинская, 10, 12
1223	Городской округ «Город Чита»	г. Чита	ул. Усуглинская	21, 22, 23	-	52.065028	113.463131	н/д	н/д	н/д	н/д	-	-	б/н	7,4*2,4	ж/б плита	-	-	2	1,1	-	существующая	н/д	ул. Усуглинская, 21, 22, 23
1224	Городской округ «Город Чита»	г. Чита	ул. Усуглинская	15, 16, 17, 18	-	52.063572	113.462781	н/д	н/д	н/д	н/д	-	-	б/н	7*4	ж/б плита	-	-	2	1,1	-	существующая	н/д	ул. Усуглинская, 15, 16, 17, 18
1225	Городской округ «Город Чита»	г. Чита	ул. Фёдора Гладкова	10	-	52.070332	113.486002	ЮЛ	Администрация городского округа «Город Чита»	7536031229	1027501183467	-	-	б/н	9,5	бетон профлист крыша	-	-	1	1,1	-	существующая	н/д	-
1226	Городской округ «Город Чита»	г. Чита	ул. Фёдора Гладкова	8	-	52.07026	113.484125	ЮЛ	Администрация городского округа «Город Чита»	7536031229	1027501183467	-	-	б/н	-	-	-	-	3+КГМ	-	-	планируемая	н/д	Ф. Гладкова 8, 8а
1227	Городской округ «Город Чита»	г. Чита	ул. Фрунзе	35	-	52.055061	113.501409	ЮЛ	ООО "УК Регион"	7536133679	1137536001283	-	-	б/н	2*3	бетон	-	-	1	1,1	-	существующая	н/д	-
1228	Городской округ «Город Чита»	г. Чита	ул. Фрунзе	10	-	52.046698	113.49397	н/д	на территории МКД	н/д	н/д	-	-	б/н	10	асфальт	-	-	2	1,1	-	существующая	н/д	ул. Фрунзе 10 (220 чел) ул. Угданская 61 (120 ч) нежилые помещения, которые пользуются данной КП ориентировочно 3 ед.
1229	Городской округ «Город Чита»	г. Чита	ул. Фрунзе	19, 19г	-	52.052464	113.498741	ЮЛ	Администрация городского округа «Город Чита»	7536031229	1027501183467	-	-	б/н	10	бетон, сетка	-	-	1	1,1	-	планируемая	н/д	Фрунзе, 19, 19г
1230	Городской округ «Город Чита»	г. Чита	ул. Фрунзе	17	-	52.051993	113.498246	ЮЛ	Администрация городского округа «Город Чита»	7536031229	1027501183467	-	-	б/н	-	-	-	-	2	-	-	планируемая	н/д	-
1231	Городской округ «Город Чита»	г. Чита	ул. Хабаровская	23	-	52.040151	113.501426	н/д	на территории МКД	н/д	н/д	-	-	б/н	3	грунт	-	-	1	0,75	-	существующая	н/д	ул. Хабаровская 23 (30 чел) нежилые помещения, которые пользуются данной КП ориентировочно 1 ед.
1232	Городской округ «Город Чита»	г. Чита	ул. Хабаровская	31а	-	52.041613	113.498228	ЮЛ	Администрация городского округа «Город Чита»	7536031229	1027501183467	-	-	б/н	10	бетон, сетка	-	-	1	1,1	-	планируемая	н/д	-
1233	Городской округ «Город Чита»	г. Чита	ул. Хабаровская	7	-	52.038527	113.505837	ЮЛ	Администрация городского округа «Город Чита»	7536031229	1027501183467	-	-	б/н	10	бетон, сетка	-	-	1	1,1	-	планируемая	н/д	-
1234	Городской округ «Город Чита»	г. Чита	ул. Хабаровская	6	-	52.039242	113.505541	ИП	ИП Сергеев В.Л	н/д	н/д	-	-	б/н	6	бетон	-	-	2	0,75	-	существующая	н/д	-
1235	Городской округ «Город Чита»	г. Чита	ул. Хлебозаводская	2а-8а	-	51.987753	113.218718	ЮЛ	Администрация городского округа «Город Чита»	7536031229	1027501183467	-	-	б/н	10	бетон, сетка	-	-	1	1,1	-	планируемая	н/д	Хлебозаводская 2а-8а

№п/п	Данные о нахождении мест (площадок) накопления твёрдых коммунальных отходов							Данные о собственниках мест (площадок) накопления твёрдых коммунальных отходов				Организация (ИП), оказывающая услуги по сбору и транспортированию ТКО		Данные о технических характеристиках мест (площадок) накопления твёрдых коммунальных отходов					Контейнеры для несортированных отходов			Статус (существующая/ планируемая)	Совместное использование с другими МКД	Адреса строений, которые совместно пользуются контейнерной площадкой
	муниципальное образование	населённый пункт	улица	дом	корпус/ строение	широта	долгота	организационно-правовая форма балансодержателя (юридическое лицо - ЮЛ, индивидуальный предприниматель - ИП, физическое лицо - ФЛ)	для ЮЛ - Полное наименование организации для ИП - Фамилия, Имя, Отчество для Ф.Л - Фамилия, Имя, Отчество	ИНН	ОГРН	наименование	ИНН	номер контейнерной площадки	площадь,	тип подстилающей поверхности	вид площадки	материал ограждения	кол-во	ёмкость (отдельного контейнера)	материал контейнера			
1236	Городской округ «Город Чита»	г. Чита	ул. Хлебозаводская	10а-14а	-	51.987298	113.220703	ЮЛ	Администрация городского округа «Город Чита»	7536031229	1027501183467	-	-	б/н	10	бетон, сетка	-	-	1	1,1	-	планируемая	н/д	Хлебозаводская 10а-14а
1237	Городской округ «Город Чита»	г. Чита	ул. Хлебозаводская	1а-5а	-	51.986627	113.219472	ЮЛ	Администрация городского округа «Город Чита»	7536031229	1027501183467	-	-	б/н	10	бетон, сетка	-	-	1	1,1	-	планируемая	н/д	Хлебозаводская 1а-5а
1238	Городской округ «Город Чита»	г. Чита	ул. Хлебозаводская	6, 10	-	51.988657	113.221458	ЮЛ	Администрация городского округа «Город Чита»	7536031229	1027501183467	-	-	б/н	10	бетон, сетка	-	-	1	1,1	-	планируемая	н/д	Хлебозаводская 6, 10
1239	Городской округ «Город Чита»	г. Чита	ул. Центральная	8	-	52.106373	113.442811	ЮЛ	Администрация городского округа «Город Чита»	7536031229	1027501183467	-	-	б/н	9	плита профлист крыша	-	-	1	1,1	-	существующая	н/д	-
1240	Городской округ «Город Чита»	г. Чита	ул. Чайковского	36	-	52.038062	113.493485	ЮЛ	АО «Забайкалспецтранс»	7536105600	1097536007040	-	-	б/н	13.5 2.52/5.36	асфальт профлист крыша	-	-	3	1,1	-	существующая	н/д	ул. Чайковского, 34, 36, 38, 40 ул. Богомягкова, 12 нежилые помещения ориентировочно 16 ед. кафе «Солнце Прованса»
1241	Городской округ «Город Чита»	г. Чита	ул. Чайковского	рядом с домом 23	-	52.036306	113.496845	н/д	н/д	н/д	н/д	-	-	б/н	29,44	асфальт	-	-	1	1,1	-	существующая	н/д	Ленина 110
1242	Городской округ «Город Чита»	г. Чита	ул. Чайковского	23	-	52.036306	113.496845	н/д	н/д	н/д	н/д	-	-	б/н	12	асфальт	-	-	4	1,1	-	существующая	н/д	ул. Чайковского 23 (81 ч) ул. Журавлева 47 (86 ч) ООО УК-Регион-4 ул. Ленина, 110 (60 чел) нежилые помещения, которые пользуются данной КП ориентировочно 21 ед. и жилой дом ул. Ленина, 110 (ООО УК Регион 4)
1243	Городской округ «Город Чита»	г. Чита	ул. Чайковского	30	-	52.037137	113.495884	н/д	на территории МКД	н/д	н/д	-	-	б/н	6	асфальт	-	-	2	1,1	-	существующая	н/д	ул. Чайковского 30 (109 ч) нежилые помещения, которые пользуются данной КП ориентировочно 5 ед.
1244	Городской округ «Город Чита»	г. Чита	ул. Чайковского	6	-	52.034539	113.502972	ЮЛ	Администрация городского округа «Город Чита»	7536031229	1027501183467	-	-	б/н	9,5	бетон профлист крыша	-	-	1	1,1	-	существующая	н/д	-
1245	Городской округ «Город Чита»	г. Чита	ул. Чкалова	118	-	52.034793	113.509215	ЮЛ	ФГБУ "ЦЖКУ" Минобороны России	7729314745	1027700430889	ООО "Олерон+"	7714922050	б/н	10	бетон	открытая	металл	1	1,1	металл	существующая	нет	-
1246	Городской округ «Город Чита»	г. Чита	ул. Чкалова	141, 145	-	52.039508	113.495893	ЮЛ	АО «Забайкалспецтранс»	7536105600	1097536007040	-	-	б/н	10 2.52/3.92	асфальт профлист крыша	-	-	2	1,1	-	существующая	н/д	ул. Чкалова, 141, 143, 145 ул. Богомягкова, 14 нежилые помещения, ориентировочно 5 ед.
1247	Городской округ «Город Чита»	г. Чита	ул. Чкалова	25	-	52.02866	113.52339	н/д	н/д	н/д	н/д	-	-	б/н	13.5 2.52/5.36	ж/б плита, жби (блок) ворота	-	-	3	0,75	-	существующая	н/д	-
1248	Городской округ «Город Чита»	г. Чита	ул. Чкалова	1	-	52.027075	113.527558	ЮЛ	Администрация городского округа «Город Чита»	7536031229	1027501183467	-	-	б/н	13	асфальт профлист крыша	-	-	1	1,1	-	существующая	н/д	-
1249	Городской округ «Город Чита»	г. Чита	ул. Чкалова	132	-	52.036777	113.504032	н/д	н/д	н/д	н/д	-	-	б/н	8	асфальт	-	-	1	1,1	-	существующая	н/д	-
1250	Городской округ «Город Чита»	г. Чита	ул. Чкалова	73	-	52.033225	113.511964	н/д	н/д	н/д	н/д	-	-	б/н	8	асфальт	-	-	1	1,1	-	существующая	н/д	-
1251	Городской округ «Город Чита»	г. Чита	ул. Чкалова	73 Б	-	52.033081	113.512251	н/д	н/д	н/д	н/д	-	-	б/н	8	асфальт	-	-	1	1,1	-	существующая	н/д	-
1252	Городской округ «Город Чита»	г. Чита	ул. Чкалова	94а	-	52.032766	113.51438	н/д	н/д	н/д	н/д	-	-	б/н	10	асфальт	-	-	1	0,75	-	существующая	н/д	Чкалова, 94а Бабушкина, 89
1253	Городской округ «Город Чита»	г. Чита	ул. Чкалова	5	-	52.027707	113.525699	ЮЛ	ООО УК "Первая"	7536074825	1067536050482	-	-	б/н	2*3	бетон	-	-	1	1,1	-	существующая	н/д	-
1254	Городской округ «Город Чита»	г. Чита	ул. Чкалова	18, 20	-	52.028061	113.526687	ЮЛ	АО «Забайкалспецтранс»	7536105600	1097536007040	-	-	б/н	10	асфальт	-	-	3	1,1	-	существующая	н/д	ул. Бабушкина 7 ул. Бабушкина 11 ул. Чкалова 8 ул. Чкалова 18 ул. Чкалова 20
1255	Городской округ «Город Чита»	г. Чита	ул. Чкалова	33, 35	-	52.029762	113.520677	ЮЛ	АО «Забайкалспецтранс»	7536105600	1097536007040	-	-	б/н	9	асфальт	-	-	2	1,1	-	существующая	н/д	ул. Чкалова 33 ул. Чкалова 35
1256	Городской округ «Город Чита»	г. Чита	ул. Чкалова	рядом с домом 158	-	52.039818	113.496315	н/д	собственники МКД	н/д	н/д	-	-	б/н	10	бетон	-	-	1	1,1	-	существующая	нет	-
1257	Городской округ «Город Чита»	г. Чита	ул. Чкалова	49	-	52.031203	113.516985	н/д	на территории МКД	н/д	н/д	-	-	б/н	6	асфальт	-	-	2	0,75	-	существующая	н/д	ул. Чкалова 49 (237 ч) нежилые помещения, которые пользуются данной КП ориентировочно 4 ед.
1258	Городской округ «Город Чита»	г. Чита	ул. Чкалова	126, 130	-	52.036239	113.505307	н/д	н/д	н/д	н/д	-	-	б/н	3	грунт	-	-	1	0,75	-	существующая	н/д	ул. Чкалова, 126 (11 ч) ул. Чкалова, 130 (8 ч) нежилые помещения, которые пользуются данной КП ориентировочно 7 ед.
1259	Городской округ «Город Чита»	г. Чита	ул. Чкалова	45	-	52.030727	113.518387	ЮЛ	Администрация городского округа «Город Чита»	7536031229	1027501183467	-	-	б/н	10	бетон, сетка	-	-	1	1,1	-	планируемая	н/д	-
1260	Городской округ «Город Чита»	г. Чита	ул. Чкалова	65, 67	-	52.032234	113.514524	ЮЛ	Администрация городского округа «Город Чита»	7536031229	1027501183467	-	-	б/н	10	бетон, сетка	-	-	1	1,1	-	планируемая	н/д	ул. Чкалова д. 65, 67
1261	Городской округ «Город Чита»	г. Чита	ул. Чкалова	66	-	52.030987	113.518773	ЮЛ	Администрация городского округа «Город Чита»	7536031229	1027501183467	-	-	б/н	10	бетон, сетка	-	-	1	1,1	-	планируемая	н/д	-
1262	Городской округ «Город Чита»	г. Чита	ул. Чкалова	69, 71	-	52.032849	113.51288	ЮЛ	Администрация городского округа «Город Чита»	7536031229	1027501183467	-	-	б/н	10	бетон, сетка	-	-	1	1,1	-	планируемая	н/д	ул. Чкалова д. 69, 71
1263	Городской округ «Город Чита»	г. Чита	ул. Чкалова	77, 79	-	52.033203	113.511362	ЮЛ	Администрация городского округа «Город Чита»	7536031229	1027501183467	-	-	б/н	10	бетон, сетка	-	-	1	1,1	-	планируемая	н/д	ул. Чкалова д. 77, 79
1264	Городской округ «Город Чита»	г. Чита	ул. Чкалова	80а, 82	-	52.031591	113.517192	ЮЛ	Администрация городского округа «Город Чита»	7536031229	1027501183467	-	-	б/н	10	бетон, сетка	-	-	1	1,1	-	планируемая	н/д	ул. Чкалова д. 80а, 82
1265	Городской округ «Город Чита»	г. Чита	ул. Чкалова	89, 91	-	52.034223	113.509466	ЮЛ	Администрация городского округа «Город Чита»	7536031229	1027501183467	-	-	б/н	10	бетон, сетка	-	-	1	1,1	-	планируемая	н/д	ул. Чкалова д. 89, 91
1266	Городской округ «Город Чита»	г. Чита	ул. Чкалова	92	-	52.032555	113.514757	ЮЛ	Администрация городского округа «Город Чита»	7536031229	1027501183467	-	-	б/н	10	бетон, сетка	-	-	1	1,1	-	планируемая	н/д	-
1267	Городской округ «Город Чита»	г. Чита	ул. Чкалова	96	-	52.033187	113.513185	ЮЛ	Администрация городского округа «Город Чита»	7536031229	1027501183467	-	-	б/н	10	бетон, сетка	-	-	1	1,1	-	планируемая	н/д	-

№п/п	Данные о нахождении мест (площадок) накопления твёрдых коммунальных отходов							Данные о собственниках мест (площадок) накопления твёрдых коммунальных отходов				Организация (ИП), оказывающая услуги по сбору и транспортированию ТКО		Данные о технических характеристиках мест (площадок) накопления твёрдых коммунальных отходов					Контейнеры для несортированных отходов			Статус (существующая/ планируемая)	Совместное использование с другими МКД	Адреса строений, которые совместно пользуются контейнерной площадкой
	муниципальное образование	населённый пункт	улица	дом	корпус/ строение	широта	долгота	организационно-правовая форма балансодержателя (юридическое лицо - ЮЛ, индивидуальный предприниматель - ИП, физическое лицо - ФЛ)	для ЮЛ - Полное наименование организации для ИП - Фамилия, Имя, Отчество для ФЛ - Фамилия, Имя, Отчество	ИНН	ОГРН	наименование	ИНН	номер контейнерной площадки	площадь,	тип подстилающей поверхности	вид площадки	материал ограждения	кол-во	ёмкость (отдельного контейнера)	материал контейнера			
1268	Городской округ «Город Чита»	г. Чита	ул. Чкалова	100, 102	-	52.033325	113.512826	ЮЛ	Администрация городского округа «Город Чита»	7536031229	1027501183467	-	-	б/н	10	бетон, сетка	-	-	1	1,1	-	планируемая	н/д	ул. Чкалова д. 100, 102
1269	Городской округ «Город Чита»	г. Чита	ул. Чкалова	149	-	52.040328	113.492749	ЮЛ	ООО "Русская Пища"	7536098706	1097536000330	-	-	б/н	9	асфальт, профлист	-	-	6	0,75	-	существующая	н/д	-
1270	Городской округ «Город Чита»	г. Чита	ул. Чкалова	130	-	52.036516	113.50466	ЮЛ	Администрация городского округа «Город Чита»	7536031229	1027501183467	-	-	б/н	-	-	-	-	1	-	-	планируемая	н/д	Чкалова 130, 128
1271	Городской округ «Город Чита»	г. Чита	ул. Шахтёрская	рядом с домом 7	-	52.036871	113.273227	ЮЛ	АО «Забайкалспецтранс»	7536105600	1097536007040	-	-	б/н	-	-	-	-	1	0,75	-	существующая	нет	-
1272	Городской округ «Город Чита»	г. Чита	ул. Шахтёрская	5	-	52.036871	113.273227	ЮЛ	Администрация городского округа «Город Чита»	7536031229	1027501183467	-	-	б/н	10	бетон, сетка	-	-	1	1,1	-	планируемая	н/д	-
1273	Городской округ «Город Чита»	г. Чита	ул. Шахтёрская	7	-	52.036871	113.273227	ЮЛ	Администрация городского округа «Город Чита»	7536031229	1027501183467	-	-	б/н	-	-	-	-	1	-	-	планируемая	н/д	-
1274	Городской округ «Город Чита»	г. Чита	ул. Шевченко	19, 21	-	52.021195	113.499082	ЮЛ	АО «Забайкалспецтранс»	7536105600	1097536007040	-	-	б/н	22 2.52/8.64	ж/б плита, профлист	-	-	2 и 3	1.1 и 0.75	-	существующая	н/д	ул. 2-Шуб. Заводская 33 ул. Шевченко 19, 21
1275	Городской округ «Город Чита»	г. Чита	ул. Шевченко	28, 30	-	52.020757	113.500277	ЮЛ	Администрация городского округа «Город Чита»	7536031229	1027501183467	-	-	б/н	10	бетон, сетка	-	-	1	1,1	-	планируемая	н/д	ул. Шевченко д. 28, 30
1276	Городской округ «Город Чита»	г. Чита	ул. Шевченко	17, 17а, 17б	-	52.020901	113.497779	ЮЛ	Администрация городского округа «Город Чита»	7536031229	1027501183467	-	-	б/н	10	бетон, сетка	-	-	1	1,1	-	планируемая	н/д	ул. Шевченко д. 17, 17а, 17б
1277	Городской округ «Город Чита»	г. Чита	ул. Шевченко	19, 21, 33	-	52.021195	113.499082	ЮЛ	Администрация городского округа «Город Чита»	7536031229	1027501183467	-	-	б/н	-	-	-	-	6+КГМ	-	-	планируемая	н/д	Шевченко 19, 21, 33
1278	Городской округ «Город Чита»	г. Чита	ул. Шестипёрова	66	-	52.090937	113.423417	ЮЛ	Администрация городского округа «Город Чита»	7536031229	1027501183467	-	-	б/н	-	-	-	-	1	-	-	планируемая	н/д	Парк Шестиперова
1279	Городской округ «Город Чита»	г. Чита	ул. Шестипёрова/пер. Кожевенный	15/ 5	-	52.01797	113.493656	ЮЛ	Администрация городского округа «Город Чита»	7536031229	1027501183467	-	-	б/н	10	бетон, сетка	-	-	1	1,1	-	планируемая	н/д	ул. Шестиперова д. 15, Кожевенный пер. д. 5
1280	Городской округ «Город Чита»	г. Чита	ул. Шилова	105	-	52.065155	113.492991	ЮЛ	ФГБУ "ЦЖКУ" Минобороны России	7729314745	1027700430889	ООО " Олерон+"	7714922050	б/н	3	асфальт	открытая	металл	1	1,1	металл	существующая	нет	-
1281	Городской округ «Город Чита»	г. Чита	ул. Шилова	95б	-	52.060471	113.494518	ЮЛ	ФГБУ "ЦЖКУ" Минобороны России	7729314745	1027700430889	ООО " Олерон+"	7714922050	б/н	1	грунт	открытая	без ограждения	1	1,1	металл	существующая	нет	-
1282	Городской округ «Город Чита»	г. Чита	ул. Шилова	20	-	52.055521	113.49265	ЮЛ	ООО УК "Первая"	7536074825	1067536050482	-	-	б/н	10 2.52/3.92	ж/б плита, профлист крыша	-	-	1	1,1	-	существующая	н/д	-
1283	Городской округ «Город Чита»	г. Чита	ул. Шилова	81, 83	-	52.054313	113.491653	ЮЛ	АО «Забайкалспецтранс»	7536105600	1097536007040	-	-	б/н	18 2.52/7.0	ж/б плита, жби (Блок)	-	-	4	0,75	-	существующая	н/д	ул. Шилова 81, 83
1284	Городской округ «Город Чита»	г. Чита	ул. Шилова	85, 87	-	52.055753	113.491913	ЮЛ	АО «Забайкалспецтранс»	7536105600	1097536007040	-	-	б/н	13.5 2.52/5.36	асфальт профлист крыша	-	-	3	1,1	-	существующая	н/д	ул. Шилова 85, 87
1285	Городской округ «Город Чита»	г. Чита	ул. Шилова	14	-	52.050514	113.492488	ЮЛ	ООО "Кварта - Л"	7536122123	1117536011889	-	-	б/н	10 2.52/3.92	асфальт профлист крыша	-	-	2	1,1	-	существующая	н/д	-
1286	Городской округ «Город Чита»	г. Чита	ул. Шилова	29	-	52.046947	113.491213	н/д	собственники МКД	н/д	н/д	-	-	б/н	13.5 2.52/5.36	асфальт профлист, закрытого типа	-	-	3	1,1	-	существующая	н/д	-
1287	Городской округ «Город Чита»	г. Чита	ул. Шилова	рядом с домом 42	-	52.058201	113.494024	н/д	н/д	н/д	н/д	-	-	б/н	13,8	ж/б плита	-	-	1	0,75	-	существующая	н/д	Шилова 40
1288	Городской округ «Город Чита»	г. Чита	ул. Шилова	43	-	52.050126	113.491267	н/д	собственники МКД	н/д	н/д	-	-	б/н	15	бетон	-	-	3	1,1	-	существующая	нет	-
1289	Городской округ «Город Чита»	г. Чита	ул. Шилова	16	-	52.05196	113.492776	н/д	на территории МКД (ул. Новобульварная, 133)	н/д	н/д	-	-	б/н	6	грунт	-	-	2	1,1	-	существующая	н/д	ул. Шилова 16 (99 чел) ул. Шилова 18 (69 чел) ул. Смоленская 108 (354 чел) ул. Новобульварная 133 (86 чел) нежилые помещения, которые пользуются данной КП ориентировочно 6 ед.
1290	Городской округ «Город Чита»	г. Чита	ул. Шилова	4	-	52.044848	113.492165	н/д	на территории МКД	н/д	н/д	-	-	б/н	8	асфальт	-	-	2	1,1	-	существующая	н/д	ул. Шилова 4 (57 чел) ул. Шилова 4а (79 чел) ул. Шилова 6 (116 чел) ул. Шилова 8 (150 чел) нежилые помещения, которые пользуются данной КП ориентировочно 8 ед. и жилой дом ул. Шилова, 6А (УК Энергомилстрой)
1291	Городской округ «Город Чита»	г. Чита	ул. Шилова	53	-	52.053078	113.49177	ЮЛ	Администрация городского округа «Город Чита»	7536031229	1027501183467	-	-	б/н	10	бетон, сетка	-	-	1	1,1	-	планируемая	н/д	-
1292	Городской округ «Город Чита»	г. Чита	ул. Шилова	81	-	52.054313	113.491653	ЮЛ	Администрация городского округа «Город Чита»	7536031229	1027501183467	-	-	б/н	-	-	-	-	4+КГМ	-	-	планируемая	н/д	Шилова 79, 81
1293	Городской округ «Город Чита»	г. Чита	ул. Шилова	39	-	52.04872	113.491653	ЮЛ	Администрация городского округа «Город Чита»	7536031229	1027501183467	-	-	б/н	-	-	-	-	2	-	-	планируемая	н/д	-
1294	Городской округ «Город Чита»	г. Чита	ул. Школьная	33	-	52.039652	113.265798	ЮЛ	Администрация городского округа «Город Чита»	7536031229	1027501183467	-	-	б/н	10	бетон, сетка	-	-	1	1,1	-	планируемая	н/д	-
1295	Городской округ «Город Чита»	г. Чита	ул. Школьная	1	-	52.037048	113.271628	ЮЛ	Администрация городского округа «Город Чита»	7536031229	1027501183467	-	-	б/н	16	бетон профлист крыша	-	-	1	1,1	-	существующая	н/д	-
1296	Городской округ «Город Чита»	г. Чита	ул. Школьная/ул. Новая	85, 87/56	-	52.042444	113.254704	ЮЛ	Администрация городского округа «Город Чита»	7536031229	1027501183467	-	-	б/н	10	бетон, сетка	-	-	1	1,1	-	планируемая	н/д	Школьная, 85, 87, Новая 56
1297	Городской округ «Город Чита»	г. Чита	ул. Энгельса	19	-	52.029602	113.448938	ЮЛ	Администрация городского округа «Город Чита»	7536031229	1027501183467	-	-	б/н	9	плита бетон, сетка	-	-	1	1,1	-	планируемая	н/д	-
1298	Городской округ «Город Чита»	г. Чита	ул. Энергетиков	1	-	52.063899	113.354471	ЮЛ	АО «Забайкалспецтранс»	7536105600	1097536007040	-	-	б/н	12	земля	-	-	4	0,75	-	существующая	н/д	-
1299	Городской округ «Город Чита»	г. Чита	ул. Энергетиков	32	-	52.065288	113.353043	ЮЛ	Администрация городского округа «Город Чита»	7536031229	1027501183467	-	-	б/н	-	-	-	-	3+КГМ	-	-	планируемая	н/д	Энергетиков 32, 19
1300	Городской округ «Город Чита»	г. Чита	ул. Энергетиков	18	-	52.064037	113.355971	ЮЛ	Администрация городского округа «Город Чита»	7536031229	1027501183467	-	-	б/н	-	-	-	-	3+КГМ	-	-	планируемая	н/д	Энергетиков 18 Энтузиастов 9

№п/п	Данные о нахождении мест (площадок) накопления твёрдых коммунальных отходов							Данные о собственниках мест (площадок) накопления твёрдых коммунальных отходов				Организация (ИП), оказывающая услуги по сбору и транспортированию ТКО		Данные о технических характеристиках мест (площадок) накопления твёрдых коммунальных отходов					Контейнеры для несортированных отходов			Статус (существующая/ планируемая)	Совместное использование с другими МКД	Адреса строений, которые совместно пользуются контейнерной площадкой
	муниципальное образование	населённый пункт	улица	дом	корпус/ строение	широта	долгота	организационно-правовая форма балансодержателя (юридическое лицо - ЮЛ, индивидуальный предприниматель - ИП, физическое лицо - ФЛ)	для ЮЛ - Полное наименование организации для ИП - Фамилия, Имя, Отчество для Ф.Л - Фамилия, Имя, Отчество	ИНН	ОГРН	наименование	ИНН	номер контейнерной площадки	площадь,	тип подстилающей поверхности	вид площадки	материал ограждения	кол-во	ёмкость (отдельного контейнера)	материал контейнера			
1301	Городской округ «Город Чита»	г. Чита	ул. Энергетиков	1	-	52.063899	113.354471	ЮЛ	Администрация городского округа «Город Чита»	7536031229	1027501183467	-	-	б/н	-	-	-	-	3+КГМ	-	-	планируемая	н/д	Энергетиков 1, 3
1302	Городской округ «Город Чита»	г. Чита	ул. Энтузиастов	53, 79	-	52.062409	113.355953	ЮЛ	АО «Забайкалспецтранс»	7536105600	1097536007040	-	-	б/н	18 2.52/7.0	ж/б плита, жби (блок)	-	-	4	0,75	-	существующая	н/д	ул. Энтузиастов, 53, 79
1303	Городской округ «Город Чита»	г. Чита	ул. Энтузиастов	50, 52	-	52.062664	113.353977	ЮЛ	АО «Забайкалспецтранс»	7536105600	1097536007040	-	-	б/н	22 2.52/8.64	грунт жби (плита)	-	-	5	0,75	-	существующая	н/д	ул. Энтузиастов, 50, 52
1304	Городской округ «Город Чита»	г. Чита	ул. Энтузиастов	32, 93, 95	-	52.064967	113.351363	ЮЛ	АО «Забайкалспецтранс»	7536105600	1097536007040	-	-	б/н	18 2.52/7.0	ж/б плита, жби (блок)	-	-	4	0,75	-	существующая	н/д	ул. Энтузиастов, 32, 93, 95
1305	Городской округ «Город Чита»	г. Чита	ул. Энтузиастов	94	-	52.063821	113.350896	ЮЛ	АО «Забайкалспецтранс»	7536105600	1097536007040	-	-	б/н	10	бетон	-	-	3	0,75	-	существующая	н/д	-
1306	Городской округ «Город Чита»	г. Чита	ул. Энтузиастов	91	-	52.06634	113.350806	ЮЛ	АО «Забайкалспецтранс»	7536105600	1097536007040	-	-	б/н	10	бетон	-	-	2 и 1	0.75 и 0.65	-	существующая	н/д	-
1307	Городской округ «Город Чита»	г. Чита	ул. Энтузиастов	96	-	52.067038	113.350752	ЮЛ	АО «Забайкалспецтранс»	7536105600	1097536007040	-	-	б/н	10	бетон	-	-	5	0,75	-	существующая	н/д	-
1308	Городской округ «Город Чита»	г. Чита	ул. Энтузиастов	43	-	52.062487	113.358487	ЮЛ	АО «Забайкалспецтранс»	7536105600	1097536007040	-	-	б/н	10	бетон	-	-	4	0,65	-	существующая	н/д	-
1309	Городской округ «Город Чита»	г. Чита	ул. Энтузиастов	91, 92	-	52.06634	113.350806	ЮЛ	Администрация городского округа «Город Чита»	7536031229	1027501183467	-	-	б/н	-	-	-	-	3+КГМ	-	-	планируемая	н/д	Энтузиастов 93, 95
1310	Городской округ «Город Чита»	г. Чита	ул. Энтузиастов	53	-	52.062409	113.355953	ЮЛ	Администрация городского округа «Город Чита»	7536031229	1027501183467	-	-	б/н	-	-	-	-	3+КГМ	-	-	планируемая	н/д	Энтузиастов 53, 54
1311	Городской округ «Город Чита»	г. Чита	ул. Энтузиастов	96	-	52.067038	113.350752	ЮЛ	Администрация городского округа «Город Чита»	7536031229	1027501183467	-	-	б/н	-	-	-	-	4+КГМ	-	-	планируемая	н/д	Энтузиастов 96, 91
1312	Городской округ «Город Чита»	г. Чита	ул. Энтузиастов	50, 52	-	52.062664	113.353977	ЮЛ	Администрация городского округа «Город Чита»	7536031229	1027501183467	-	-	б/н	-	-	-	-	4+КГМ	-	-	планируемая	н/д	Энтузиастов 50, 52
1313	Городской округ «Город Чита»	г. Чита	ул. Энтузиастов	15	-	52.063921	113.351911	ЮЛ	Администрация городского округа «Город Чита»	7536031229	1027501183467	-	-	б/н	-	-	-	-	4+КГМ	-	-	планируемая	н/д	Энтузиастов 15, 16
1314	Городской округ «Город Чита»	г. Чита	ул. Энтузиастов	39	-	52.063051	113.352612	ЮЛ	Администрация городского округа «Город Чита»	7536031229	1027501183467	-	-	б/н	-	-	-	-	2	-	-	планируемая	н/д	МБДОУ № 44
1315	Городской округ «Город Чита»	г. Чита	ул. Энтузиастов	11	-	52.06309	113.358406	н/д	собственники МКД	н/д	н/д	-	-	б/н	20	бетон	-	-	3	1,1	-	существующая	н/д	-
1316	Городской округ «Город Чита»	г. Чита	ул. Энтузиастов/ул. Строителей	-	-	52.066722	113.358397	ЮЛ	Администрация городского округа «Город Чита»	7536031229	1027501183467	-	-	б/н	-	-	-	-	5+КГМ	-	-	планируемая	н/д	Энтузиастов 7, 8, Строителей 6
1317	Городской округ «Город Чита»	г. Чита	ул. Юбилейная	рядом с домом 8	-	51.985751	113.264702	н/д	н/д	н/д	н/д	-	-	б/н	-	бетон, профлист	-	-	2	0,75	-	существующая	да	МКД ул. Юбилейная, д. №2, № 8
1318	Городской округ «Город Чита»	г. Чита	ул. Юбилейная	3	-	51.986516	113.265044	ЮЛ	Администрация городского округа «Город Чита»	7536031229	1027501183467	-	-	б/н	16	бетон профлист крыша	-	-	1	1,1	-	существующая	н/д	-
1319	Городской округ «Город Чита»	г. Чита	ул. Юбилейная	1а	-	51.98762	113.261477	ЮЛ	Администрация городского округа «Город Чита»	7536031229	1027501183467	-	-	б/н	16	бетон профлист крыша	-	-	1	1,1	-	существующая	н/д	-
1320	Городской округ «Город Чита»	г. Чита	ул. Юбилейная	8	-	51.985751	113.264702	ЮЛ	Администрация городского округа «Город Чита»	7536031229	1027501183467	-	-	б/н	-	-	-	-	2+КГМ	-	-	планируемая	н/д	Юбилейная 8, Губина 3, 3а
1321	Городской округ «Город Чита»	г. Чита	ул. Юбилейная	3	-	51.986516	113.265044	ЮЛ	Администрация городского округа «Город Чита»	7536031229	1027501183467	-	-	б/н	-	-	-	-	2	-	-	планируемая	н/д	МБОУ СОШ № 51
1322	Городской округ «Город Чита»	г. Чита	ул. Юности	21	-	51.991031	113.594699	н/д	н/д	н/д	н/д	-	-	б/н	10	бетон	-	-	6	0,75	-	существующая	н/д	ул. Юности 21, ДОС 715, ул. Дивизионная 4, ДОС 781, ДОС 714, ул. Юности 25, ДОС 747, ул. Юности 23, ДОС 749, ДОС 778, ДОС 99
1323	Городской округ «Город Чита»	г. Чита	ул. Юности	2	-	52.089216	113.421602	ЮЛ	Администрация городского округа «Город Чита»	7536031229	1027501183467	-	-	б/н	-	-	-	-	2	-	-	планируемая	н/д	МБДОУ № 17
1324	Городской округ «Город Чита»	г. Чита	ул. Якутская	16	-	51.983271	113.230504	ЮЛ	Администрация городского округа «Город Чита»	7536031229	1027501183467	-	-	б/н	10	бетон, сетка	-	-	1	1,1	-	планируемая	н/д	-
1325	Городской округ «Город Чита»	г. Чита	ул. Ямаровская	4	-	52.07507	113.455379	ЮЛ	Администрация городского округа «Город Чита»	7536031229	1027501183467	-	-	б/н	9	плита профлист крыша	-	-	1	1,1	-	существующая	н/д	-
1326	Городской округ «Город Чита»	г. Чита	ул. Ярославского	68	-	52.022608	113.498381	ЮЛ	Администрация городского округа «Город Чита»	7536031229	1027501183467	-	-	б/н	10	бетон, сетка	-	-	1	1,1	-	планируемая	н/д	-
1327	Городской округ «Город Чита»	г. Чита	ул. Ярославского	12а, 12б, 12д, 14а, 14в, 14б	-	52.015913	113.488922	ЮЛ	Администрация городского округа «Город Чита»	7536031229	1027501183467	-	-	б/н	10	бетон, сетка	-	-	1	1,1	-	планируемая	н/д	ул. Ярославского д. 12а, 12б, 12д, 14а, 14в, 14б
1328	Городской округ «Город Чита»	г. Чита	ул. Ярославского	47	-	52.020674	113.493961	ЮЛ	Администрация городского округа «Город Чита»	7536031229	1027501183467	-	-	б/н	9,5	бетон профлист крыша	-	-	1	1,1	-	существующая	н/д	-
1329	Городской округ «Город Чита»	г. Чита	ул. Ярославского	16	-	52.016573	113.49	ЮЛ	Администрация городского округа «Город Чита»	7536031229	1027501183467	-	-	б/н	9,5	бетон профлист крыша	-	-	1	1,1	-	существующая	н/д	-
1330	Городской округ «Город Чита»	г. Чита	ул. Ярославского	1 (№ 1)	-	52.013896	113.484511	ЮЛ	Администрация городского округа «Город Чита»	7536031229	1027501183467	-	-	б/н	-	-	-	-	2	-	-	планируемая	н/д	-
1331	Городской округ «Город Чита»	г. Чита	ул. Ярославского	1 (№ 2)	-	52.013896	113.484511	ЮЛ	Администрация городского округа «Город Чита»	7536031229	1027501183467	-	-	б/н	-	-	-	-	2	-	-	планируемая	н/д	-
1332	Городской округ «Город Чита»	г. Чита	ул. Ярославского	3	-	52.015603	113.486946	ЮЛ	Администрация городского округа «Город Чита»	7536031229	1027501183467	-	-	б/н	10	бетон	-	-	1	-	-	планируемая	н/д	-
1333	Городской округ «Город Чита»	г. Чита	ш. Объездное (Центральное кладбище № 1)	-	-	52.059441	113.518953	ЮЛ	Администрация городского округа «Город Чита»	7536031229	1027501183467	-	-	б/н	-	-	-	-	2	-	-	планируемая	н/д	-
1334	Городской округ «Город Чита»	г. Чита	ш. Объездное (Центральное кладбище № 2)	-	-	52.059441	113.518953	ЮЛ	Администрация городского округа «Город Чита»	7536031229	1027501183467	-	-	б/н	-	-	-	-	2	-	-	планируемая	н/д	-
1335	Городской округ «Город Чита»	г. Чита	ш. Объездное (Центральное кладбище)	-	-	52.059441	113.518953	ЮЛ	Администрация городского округа «Город Чита»	7536031229	1027501183467	-	-	б/н	-	-	-	-	2	-	-	планируемая	н/д	-
1336	Городской округ «Город Чита»	г. Чита (район упразднённого п. Зыково)	-	-	-	52.024714	113.198398	ЮЛ	ФГБУ "ЦДЖКУ" Минобороны России	7729314745	1027700430889	-	-	б/н	-	бетон	закрытая	металл	2	-	-	существующая	н/д	-

№п/п	Данные о нахождении мест (площадок) накопления твёрдых коммунальных отходов							Данные о собственниках мест (площадок) накопления твёрдых коммунальных отходов				Организация (ИП), оказывающая услуги по сбору и транспортированию ТКО		Данные о технических характеристиках мест (площадок) накопления твёрдых коммунальных отходов					Контейнеры для несортированных отходов			Статус (существующая/ планируемая)	Совместное использование с другими МКД	Адреса строений, которые совместно пользуются контейнерной площадкой
	муниципальное образование	населённый пункт	улица	дом	корпус/ строение	широта	долгота	организационно-правовая форма балансодержателя (юридическое лицо - ЮЛ, индивидуальный предприниматель - ИП, физическое лицо - ФЛ)	для ЮЛ - Полное наименование организации для ИП - Фамилия, Имя, Отчество для Ф.Л - Фамилия, Имя, Отчество	ИНН	ОГРН	наименование	ИНН	номер контейнерной площадки	площадь,	тип подстилающей поверхности	вид площадки	материал ограждения	кол-во	ёмкость (отдельного контейнера)	материал контейнера			
1337	Городской округ «Посёлок Агинское»	пгт. Агинское	ул. Ленина	186	-	51.102791	114.518301	ЮЛ	ФГБУ "ЦЖКУ" Минобороны России	7729314745	1027700430889	ООО "Олерон+"	7714922050	б/н	-	бетон	закрытая	металл	1	-	-	существующая	н/д	ОВК
1338	Городской округ «Посёлок Агинское»	пгт. Агинское	ул. Ленина	60	-	51.106241	114.543499	ЮЛ	ФГБУ "ЦЖКУ" Минобороны России	7729314745	1027700430889	ООО "Олерон+"	7714922050	б/н	-	бетон	закрытая	металл	1	-	-	существующая	н/д	пункт набора по контракту Забайкальский кр.
1339	Городской округ ЗАТ О п. Горный	пгт. Горный	в/г 10	-	-	51.555329	113.034895	ЮЛ	ФГБУ "ЦЖКУ" Минобороны России	7729314745	1027700430889	ООО "Олерон+"	7714922050	б/н	-	бетон	закрытая	металл	11	-	-	существующая	н/д	-
1340	Городской округ ЗАТ О п. Горный	пгт. Горный	в/г 10 а "выбор"	-	-	51.563469	113.034856	ЮЛ	ФГБУ "ЦЖКУ" Минобороны России	7729314745	1027700430889	ООО "Олерон+"	7714922050	б/н	-	бетон	закрытая	металл	3	-	-	существующая	н/д	-
1341	Городской округ ЗАТ О п. Горный	пгт. Горный	в/г 6	-	-	51.555329	113.034895	ЮЛ	ФГБУ "ЦЖКУ" Минобороны России	7729314745	1027700430889	ООО "Олерон+"	7714922050	б/н	-	бетон	закрытая	металл	3	-	-	существующая	н/д	-
1342	Городской округ ЗАТ О п. Горный	пгт. Горный	в/г 10-3	-	-	51.555329	113.034895	ЮЛ	ФГБУ "ЦЖКУ" Минобороны России	7729314745	1027700430889	ООО "Олерон+"	7714922050	б/н	-	бетон	закрытая	металл	2	-	-	существующая	н/д	-
1343	Городской округ ЗАТ О п. Горный	пгт. Горный	в/г 10-2	-	-	51.555329	113.034895	ЮЛ	ФГБУ "ЦЖКУ" Минобороны России	7729314745	1027700430889	ООО "Олерон+"	7714922050	б/н	-	бетон	закрытая	металл	1	-	-	существующая	н/д	-
1344	Каларский муниципальный округ Забайкальского края	пгт. Новая Чара	ул. Кодарская	-	-	56.790526	118.263267	ЮЛ	Администрация Каларского муниципального округа	7506000311	1027500562781	ООО "Олерон+"	7714922050	1	4,5	бетон	закрытая	металл	2	1,1	пластик	существующая	да	ул. Кодарская, 1, 2Б, 3А, 4, 8, 10, 12, 22
1345	Каларский муниципальный округ Забайкальского края	пгт. Новая Чара	ул. Белорусская	-	-	56.787236	118.261587	ЮЛ	Администрация Каларского муниципального округа	7506000311	1027500562781	ООО "Олерон+"	7714922050	2	5,5	бетон	закрытая	металл	2	1,1	пластик	существующая	да	ул. Юности, 2, 2А, 4, 6, ул. Белорусская, 5, 11, ул. Строителей, 20
1346	Каларский муниципальный округ Забайкальского края	пгт. Новая Чара	ул. Декабристов	-	-	56.786431	118.25925	ЮЛ	Администрация Каларского муниципального округа	7506000311	1027500562781	ООО "Олерон+"	7714922050	3	4,5	бетон	закрытая	металл	2	1,1	пластик	существующая	да	ул. Декабристов, 3, 7, 11, 15Б, ул. С.Лазо, 1, 4, 6, 12, 14, 16, 18
1347	Каларский муниципальный округ Забайкальского края	пгт. Новая Чара	ул. Зеленая	-	-	56.786924	118.267175	ЮЛ	Администрация Каларского муниципального округа	7506000311	1027500562781	ООО "Олерон+"	7714922050	4	4,5	бетон	закрытая	металл	1	1,1	пластик	существующая	да	ул. Зеленая, 1, 2, 3, 4, 5, 6, ул. Казахстанская, 1
1348	Каларский муниципальный округ Забайкальского края	пгт. Новая Чара	ул. Советская	-	-	56.787784	118.269103	ЮЛ	Администрация Каларского муниципального округа	7506000311	1027500562781	ООО "Олерон+"	7714922050	5	4,5	бетон	закрытая	металл	1	1,1	пластик	существующая	да	ул. Советская, 24, ул. Олимпийская, 10, 11, 12
1349	Каларский муниципальный округ Забайкальского края	пгт. Новая Чара	ул. Карагандинская	-	-	56.78479	118.268704	ЮЛ	Администрация Каларского муниципального округа	7506000311	1027500562781	ООО "Олерон+"	7714922050	6	5,5	бетон	закрытая	металл	1	1,1	пластик	существующая	да	ул. Карагандинская, 2, 3, 9
1350	Каларский муниципальный округ Забайкальского края	пгт. Новая Чара	ул. Подгорная	-	-	56.784916	118.272804	ЮЛ	Администрация Каларского муниципального округа	7506000311	1027500562781	ООО "Олерон+"	7714922050	7	5,5	бетон	закрытая	металл	1	1,1	пластик	существующая	да	ул. Подгорная, 20, 22, ул. Апрельская, 5, 7, 14
1351	Каларский муниципальный округ Забайкальского края	пгт. Новая Чара	ул. Подгорная	-	-	56.786731	118.276358	ЮЛ	Администрация Каларского муниципального округа	7506000311	1027500562781	ООО "Олерон+"	7714922050	8	4,5	бетон	закрытая	металл	1	1,1	пластик	существующая	да	ул. Подгорная, 8, 13, 14, 16 17Б, ул. Центральная, 7, 8, 11
1352	Каларский муниципальный округ Забайкальского края	пгт. Новая Чара	ул. Центральная	-	-	56.788122	118.273346	ЮЛ	Администрация Каларского муниципального округа	7506000311	1027500562781	ООО "Олерон+"	7714922050	9	6,5	бетон	закрытая	металл	3	1,1	пластик	существующая	да	ул. Центральная, 6, ул. Олимпийская, 1, 2, 3, 4, 5, 6, 6А, 7, 8, 9, 10, 10А, 10Б, 11, 12, 13, 14Б, 15, ул. Дружбы, 12, 17, 18, 19, 20, 23
1353	Каларский муниципальный округ Забайкальского края	пгт. Новая Чара	пер. Чарский	-	-	56.788971	118.276397	ЮЛ	Администрация Каларского муниципального округа	7506000311	1027500562781	ООО "Олерон+"	7714922050	10	5,5	бетон	закрытая	металл	3	1,1	пластик	существующая	да	пер. Чарский, 1, 3, 5, 11, 12, ул.Советская, 1, 3, 3А
1354	Каларский муниципальный округ Забайкальского края	пгт. Новая Чара	ул. Юбилейная	-	-	56.790784	118.277157	ЮЛ	Администрация Каларского муниципального округа	7506000311	1027500562781	ООО "Олерон+"	7714922050	11	4,5	бетон	закрытая	металл	2	1,1	пластик	существующая	да	ул. Советская, 1Г, 3, 7, 20, 22, 24, 29Б, ул. Юбилейная, 10, 12, 16, 26, 28А, 32А
1355	Каларский муниципальный округ Забайкальского края	пгт. Новая Чара	ул. Школьная	-	-	56.791125	118.274138	ЮЛ	Администрация Каларского муниципального округа	7506000311	1027500562781	ООО "Олерон+"	7714922050	12	4,5	грунт	закрытая	металл	1	1,1	пластик	существующая	да	ул. Школьная, 1А, 4, ул. Мира, 1, 3, 5, 7, 13
1356	Каларский муниципальный округ Забайкальского края	пгт. Новая Чара	ул. Юбилейная	-	-	56.792875	118.275581	ЮЛ	Администрация Каларского муниципального округа	7506000311	1027500562781	ООО "Олерон+"	7714922050	13	4,5	бетон	закрытая	металл	1	1,1	пластик	существующая	да	ул. Юбилейная, 2, 5А, 5В
1357	Каларский муниципальный округ Забайкальского края	пгт. Новая Чара	ул. Молодёжная	-	-	56.791534	118.271389	ЮЛ	Администрация Каларского муниципального округа	7506000311	1027500562781	ООО "Олерон+"	7714922050	14	6,5	бетон	закрытая	металл	2	1,1	пластик	существующая	да	ул. Молодежная, 2, 3, 6, 8
1358	Каларский муниципальный округ Забайкальского края	пгт. Новая Чара	ул. Молодёжная	-	-	56.791731	118.26997	ЮЛ	Администрация Каларского муниципального округа	7506000311	1027500562781	ООО "Олерон+"	7714922050	15	4,5	бетон	закрытая	металл	1	1,1	пластик	существующая	да	ул. Молодежная, 10, 12, 14, ул. Магистральная, 9, 11, 13
1359	Каларский муниципальный округ Забайкальского края	пгт. Новая Чара	ул. Строителей	-	-	56.790243	118.266869	ЮЛ	Администрация Каларского муниципального округа	7506000311	1027500562781	ООО "Олерон+"	7714922050	16	5,5	бетон	закрытая	металл	2	1,1	пластик	существующая	да	ул. Строителей, 8, ул. Магистральная, 25
1360	Каларский муниципальный округ Забайкальского края	пгт. Новая Чара	ул. Белорусская	-	-	56.78894	118.266445	ЮЛ	Администрация Каларского муниципального округа	7506000311	1027500562781	ООО "Олерон+"	7714922050	17	6,5	бетон	закрытая	металл	2	1,1	пластик	существующая	да	ул. Белорусская, 6, 12

№п/п	Данные о нахождении мест (площадок) накопления твёрдых коммунальных отходов							Данные о собственниках мест (площадок) накопления твёрдых коммунальных отходов				Организация (ИП), оказывающая услуги по сбору и транспортированию ТКО		Данные о технических характеристиках мест (площадок) накопления твёрдых коммунальных отходов					Контейнеры для несортированных отходов			Статус (существующая/ планируемая)	Совместное использование с другими МКД	Адреса строений, которые совместно пользуются контейнерной площадкой
	муниципальное образование	населённый пункт	улица	дом	корпус/ строение	широта	долгота	организационно-правовая форма балансодержателя (юридическое лицо - ЮЛ, индивидуальный предприниматель - ИП, физическое лицо - ФЛ)	для ЮЛ - Полное наименование организации для ИП - Фамилия, Имя, Отчество для Ф.Л - Фамилия, Имя, Отчество	ИНН	ОГРН	наименование	ИНН	номер контейнерной площадки	площадь,	тип подстилающей поверхности	вид площадки	материал ограждения	кол-во	ёмкость (отдельного контейнера)	материал контейнера			
1361	Каларский муниципальный округ Забайкальского края	пгт. Новая Чара	1-ый мкр.	-	-	56.789016	118.285305	ЮЛ	Администрация Каларского муниципального округа	7506000311	1027500562781	ООО "Олерон+"	7714922050	18	4,5	бетон	закрытая	металл	2	1,1	пластик	существующая	да	1-й мкр., 1, 2, 3, 4, 5, 6, 7, 8, 9
1362	Каларский муниципальный округ Забайкальского края	пгт. Новая Чара	2-ой мкр.	-	-	56.792511	118.282831	ЮЛ	Администрация Каларского муниципального округа	7506000311	1027500562781	ООО "Олерон+"	7714922050	19	4,5	бетон	закрытая	металл	2	1,1	пластик	существующая	да	2-ой мкр., 1, 2, 3, 4, 5, 6, 7, 8, 9, 10, 11
1363	Каларский муниципальный округ Забайкальского края	пгт. Новая Чара	ул. Молдованова	-	-	56.79935	118.281482	ЮЛ	ОАО "РЖД"	7708503727	1037739877295	ООО "Олерон+"	7714922050	20	-	асфальт	открытая	без ограждения	1	1,1	пластик	существующая	да	ул. Молдованова, 17, 19
1364	Каларский муниципальный округ Забайкальского края	пгт. Новая Чара	ул. Молдованова	-	-	56.800013	118.280463	ЮЛ	Администрация Каларского муниципального округа	7506000311	1027500562781	ООО "Олерон+"	7714922050	21	9	бетон	закрытая	металл	5	1,1	пластик	существующая	да	ул. Молдованова, 11, 13, 13А, 15
1365	Каларский муниципальный округ Забайкальского края	пгт. Новая Чара	мкр. Тополёк	-	-	56.801959	118.283163	ЮЛ	Администрация Каларского муниципального округа	7506000311	1027500562781	ООО "Олерон+"	7714922050	22	4,5	бетон	открытая	без ограждения	1	1,1	пластик	существующая	да	мкр. Тополек, 13, 14, 17, 18, 19
1366	Каларский муниципальный округ Забайкальского края	пгт. Новая Чара	ул. Молдованова	-	-	56.799932	118.279166	ЮЛ	Администрация Каларского муниципального округа	7506000311	1027500562781	ООО "Олерон+"	7714922050	23	9	бетон	закрытая	металл	4	1,1	пластик	существующая	да	ул. Молдованова, 1, 2, 3
1367	Каларский муниципальный округ Забайкальского края	пгт. Новая Чара	ул. Магистральная	-	-	56.797929	118.275172	ЮЛ	Администрация Каларского муниципального округа	7506000311	1027500562781	ООО "Олерон+"	7714922050	24	9	бетон	закрытая	металл	5	1,1	пластик	существующая	да	ул. Магистральная, 18, 26
1368	Каларский муниципальный округ Забайкальского края	пгт. Новая Чара	ул. Магистральная	-	-	56.797355	118.272218	ЮЛ	Администрация Каларского муниципального округа	7506000311	1027500562781	ООО "Олерон+"	7714922050	25	9	бетон	закрытая	металл	5	1,1	пластик	существующая	да	ул. Магистральная, 24, 28, 29
1369	Каларский муниципальный округ Забайкальского края	пгт. Новая Чара	ул. Магистральная	-	-	56.795639	118.271632	ЮЛ	Администрация Каларского муниципального округа	7506000311	1027500562781	ООО "Олерон+"	7714922050	26	6,5	бетон	закрытая	металл	3	1,1	пластик	существующая	да	ул. Магистральная, 28А, 28Б
1370	Каларский муниципальный округ Забайкальского края	пгт. Новая Чара	ул. Магистральная	-	-	56.796018	118.276665	ЮЛ	Администрация Каларского муниципального округа	7506000311	1027500562781	ООО "Олерон+"	7714922050	27	9	бетон	закрытая	металл	5	1,1	пластик	существующая	да	ул. Магистральная, 16А, 20А, 30, 32, 34
1371	Каларский муниципальный округ Забайкальского края	пгт. Новая Чара	ул. Магистральная	-	-	56.797016	118.276274	ЮЛ	Администрация Каларского муниципального округа	7506000311	1027500562781	ООО "Олерон+"	7714922050	28	9	бетон	закрытая	металл	5	1,1	пластик	существующая	да	ул. Магистральная, 16, 20, 32, 34, 35
1372	Каларский муниципальный округ Забайкальского края	пгт. Новая Чара	пр-кт Дружбы Народов	-	-	56.797849	118.279418	ЮЛ	Администрация Каларского муниципального округа	7506000311	1027500562781	ООО "Олерон+"	7714922050	29	6,5	бетон	закрытая	металл	2	1,1	пластик	существующая	да	пр-т Дружбы Народов, 3, 5
1373	Каларский муниципальный округ Забайкальского края	пгт. Новая Чара	ул. Магистральная	-	-	56.792431	118.270797	ЮЛ	Администрация Каларского муниципального округа	7506000311	1027500562781	ООО "Олерон+"	7714922050	30	4,5	бетон	закрытая	металл	1	1,1	пластик	существующая	да	ул. Магистральная, 5, 5Б, 7, 9
1374	Каларский муниципальный округ Забайкальского края	пгт. Новая Чара	ул. н/д (поселковое кладбище)	-	-	56.836573	118.405889	ЮЛ	Администрация Каларского муниципального округа	7506000311	1027500562781	ООО "Олерон+"	7714922050	31	-	грунт	открытая	без ограждения	1	0,75	металл	существующая	нет	-
1375	Каларский муниципальный округ Забайкальского края	пгт. Новая Чара	ул. Молдованова	4	-	56.800044	118.276554	ЮЛ	ОАО "РЖД"	7708503727	1037739877295	-	-	32	6,5	асфальт	закрытая	металл	2	1,1	пластик	существующая	нет	-
1376	Каларский муниципальный округ Забайкальского края	пгт. Новая Чара	ул. Вокзальная	4	1	56.802341	118.281756	ЮЛ	ОАО "РЖД"	7708503727	1037739877295	-	-	33	-	бетон	открытая	без ограждения	1	1,1	пластик	существующая	нет	-
1377	Каларский муниципальный округ Забайкальского края	пгт. Новая Чара	ул. Магистральная	22	-	56.795506	118.275605	ЮЛ	Администрация Каларского муниципального округа	7506000311	1027500562781	ООО "Олерон+"	7714922050	34	4,5	бетон	закрытая	металл	1	1,1	пластик	существующая	нет	-
1378	Каларский муниципальный округ Забайкальского края	пгт. Новая Чара	ул. Магистральная	22а	-	56.795316	118.27321	ЮЛ	МОУ Новочарская СОШ № 2	7506000752	1027500562671	ООО "Олерон+"	7714922050	35	-	бетон	закрытая	металл	2	1,1	пластик	существующая	нет	-
1379	Каларский муниципальный округ Забайкальского края	пгт. Новая Чара	ул. Магистральная	24а	-	56.797302	118.273965	ЮЛ	ДОУ "Березка"	7506003471	1027500562682	ООО "Олерон+"	7714922050	36	-	бетон	закрытая	металл	2	1,1	пластик	существующая	нет	-
1380	Каларский муниципальный округ Забайкальского края	пгт. Новая Чара	ул. н/д (гараж мотовозов 1719 км, 10 пк)	-	-	56.802	118.27424	ЮЛ	ОАО "РЖД"	7708503727	1037739877295	-	-	37	-	бетон	открытая	без ограждения	2	1,1	пластик	существующая	нет	-

№п/п	Данные о нахождении мест (площадок) накопления твёрдых коммунальных отходов							Данные о собственниках мест (площадок) накопления твёрдых коммунальных отходов				Организация (ИП), оказывающая услуги по сбору и транспортированию ТКО		Данные о технических характеристиках мест (площадок) накопления твёрдых коммунальных отходов					Контейнеры для несортированных отходов			Статус (существующая/ планируемая)	Совместное использование с другими МКД	Адреса строений, которые совместно пользуются контейнерной площадкой
	муниципальное образование	населённый пункт	улица	дом	корпус/ строение	широта	долгота	организационно-правовая форма балансодержателя (юридическое лицо - ЮЛ, индивидуальный предприниматель - ИП, физическое лицо - ФЛ)	для ЮЛ - Полное наименование организации для ИП - Фамилия, Имя, Отчество для Ф.Л - Фамилия, Имя, Отчество	ИНН	ОГРН	наименование	ИНН	номер контейнерной площадки	площадь,	тип подстилающей поверхности	вид площадки	материал ограждения	кол-во	ёмкость (отдельного контейнера)	материал контейнера			
1381	Каларский муниципальный округ Забайкальского края	пгт. Новая Чара	ул. н/д (территория ТЧЭ-14, топливный склад)	-	-	56.799252	118.266126	ЮЛ	ОАО "РЖД"	7708503727	1037739877295	-	-	38	-	бетон	открытая	без ограждения	1	0,75	металл	существующая	нет	-
1382	Каларский муниципальный округ Забайкальского края	пгт. Новая Чара	ул. Юбилейная	6	-	56.79226	118.274507	ЮЛ	Администрация Каларского муниципального округа	7506000311	1027500562781	-	-	39	4,5	бетон	закрытая	металл	-	-	-	существующая	нет	-
1383	Каларский муниципальный округ Забайкальского края	пгт. Новая Чара	ул. н/д (район электроснабжения Новая Чара (ЭЧЭ-18))	-	-	56.801747	118.26559	ЮЛ	ОАО "РЖД"	7708503727	1037739877295	-	-	40	-	бетон	закрытая	металл	1	0,75	металл	существующая	нет	-
1384	Каларский муниципальный округ Забайкальского края	пгт. Новая Чара	ул. Советская	22	-	56.801747	118.26559	ЮЛ	ООО "ПЕКАРЬ"	7506005052	1127524000779	-	-	41	-	бетон	открытая	без ограждения	1	1,1	пластик	существующая	нет	-
1385	Каларский муниципальный округ Забайкальского края	пгт. Новая Чара	ул. н/д (база ПЧ-27)	-	-	56.80556	118.270997	ЮЛ	ОАО "РЖД"	7708503727	1037739877295	-	-	42	-	бетон	открытая	без ограждения	1	0,75	металл	существующая	нет	-
1386	Каларский муниципальный округ Забайкальского края	пгт. Новая Чара	ул. н/д (км 1719, пикет 9//АЗ)	-	-	56.801111	118.272611	ЮЛ	ОАО "РЖД"	7708503727	1037739877295	-	-	43	-	бетон	открытая	без ограждения	4	0,75	металл	существующая	нет	-
1387	Муниципальный район «Балейский район»	г. Балей	-	-	-	51.582284	116.637948	ЮЛ	ФГБУ "ЦЖКУ" Минобороны России	7729314745	1027700430889	ООО " Олерон+"	7714922050	б/н	2,5	грунт	открытая	без ограждения	1	0,75	металл	существующая	нет	-
1388	Муниципальный район «Борзинский район»	г. Борзя	79-й квартал	12	-	50.384230	116.547829	ЮЛ	Администрация ГП "Борзинское"	7529010250	1057505008395	ООО " Олерон+"	7714922050	б/н	24	бетон	закрытая	металл	5	1,1	металл	существующая	н/д	-
1389	Муниципальный район «Борзинский район»	г. Борзя	80-й квартал	11	-	50.384718	116.550596	ЮЛ	Администрация ГП "Борзинское"	7529010250	1057505008395	ООО " Олерон+"	7714922050	б/н	24	бетон	закрытая	металл	5	1,1	металл	существующая	н/д	-
1390	Муниципальный район «Борзинский район»	г. Борзя	Аэродром Чиндант	-	-	50.393143	116.360704	ЮЛ	ФГБУ "ЦЖКУ" Минобороны России	7729314745	1027700430889	-	-	б/н	-	бетон	закрытая	металл	1	-	-	существующая	н/д	-
1391	Муниципальный район «Борзинский район»	г. Борзя	в/г 1	-	-	50.391551	116.527042	ЮЛ	ФГБУ "ЦЖКУ" Минобороны России	7729314745	1027700430889	-	-	б/н	-	бетон	закрытая	металл	3	-	-	существующая	н/д	-
1392	Муниципальный район «Борзинский район»	г. Борзя	в/г 3	-	-	50.391551	116.527042	ЮЛ	ФГБУ "ЦЖКУ" Минобороны России	7729314745	1027700430889	-	-	б/н	-	бетон	закрытая	металл	-	-	-	существующая	н/д	-
1393	Муниципальный район «Борзинский район»	г. Борзя	в/г 47	-	-	50.391551	116.527042	ЮЛ	ФГБУ "ЦЖКУ" Минобороны России	7729314745	1027700430889	-	-	б/н	-	бетон	закрытая	металл	-	-	-	существующая	н/д	-
1394	Муниципальный район «Борзинский район»	г. Борзя	в/г 63	-	-	50.391551	116.527042	ЮЛ	ФГБУ "ЦЖКУ" Минобороны России	7729314745	1027700430889	-	-	б/н	-	бетон	закрытая	металл	-	-	-	существующая	н/д	-
1395	Муниципальный район «Борзинский район»	г. Борзя	в/г 66	-	-	50.391551	116.527042	ЮЛ	ФГБУ "ЦЖКУ" Минобороны России	7729314745	1027700430889	-	-	б/н	-	бетон	закрытая	металл	-	-	-	существующая	н/д	-
1396	Муниципальный район «Борзинский район»	г. Борзя	в/г 67	-	-	50.391551	116.527042	ЮЛ	ФГБУ "ЦЖКУ" Минобороны России	7729314745	1027700430889	-	-	б/н	-	бетон	закрытая	металл	-	-	-	существующая	н/д	-
1397	Муниципальный район «Борзинский район»	г. Борзя	в/г 68	-	-	50.391551	116.527042	ЮЛ	ФГБУ "ЦЖКУ" Минобороны России	7729314745	1027700430889	-	-	б/н	-	бетон	закрытая	металл	-	-	-	существующая	н/д	-
1398	Муниципальный район «Борзинский район»	г. Борзя	в/г 69	-	-	50.391551	116.527042	ЮЛ	ФГБУ "ЦЖКУ" Минобороны России	7729314745	1027700430889	-	-	б/н	-	бетон	закрытая	металл	9	-	-	существующая	н/д	-
1399	Муниципальный район «Борзинский район»	г. Борзя	в/г 69а	-	-	50.391551	116.527042	ЮЛ	ФГБУ "ЦЖКУ" Минобороны России	7729314745	1027700430889	-	-	б/н	-	бетон	закрытая	металл	-	-	-	существующая	н/д	-
1400	Муниципальный район «Борзинский район»	г. Борзя	в/г 70	-	-	50.391551	116.527042	ЮЛ	ФГБУ "ЦЖКУ" Минобороны России	7729314745	1027700430889	-	-	б/н	-	бетон	закрытая	металл	-	-	-	существующая	н/д	-
1401	Муниципальный район «Борзинский район»	г. Борзя	в/г 80	-	-	50.384579	116.550264	ЮЛ	ФГБУ "ЦЖКУ" Минобороны России	7729314745	1027700430889	-	-	б/н	-	бетон	закрытая	металл	1	-	-	существующая	н/д	-
1402	Муниципальный район «Борзинский район»	г. Борзя	в/г б/н полигон	-	-	50.369082	116.503833	ЮЛ	ФГБУ "ЦЖКУ" Минобороны России	7729314745	1027700430889	-	-	б/н	-	бетон	закрытая	металл	1	-	-	существующая	н/д	-
1403	Муниципальный район «Борзинский район»	г. Борзя	мкр. Борзя-2	ДОС 40	-	50.377933	116.472865	ЮЛ	Администрация ГП "Борзинское"	7529010250	1057505008395	ООО " Олерон+"	7714922050	б/н	15	бетон	закрытая	металл	3	1,1	металл	существующая	н/д	-
1404	Муниципальный район «Борзинский район»	г. Борзя	мкр. Борзя-2	ДОС 35	-	50.376284	116.475021	ЮЛ	Администрация ГП "Борзинское"	7529010250	1057505008395	ООО " Олерон+"	7714922050	б/н	15	бетон	закрытая	металл	3	1,1	металл	существующая	н/д	-
1405	Муниципальный район «Борзинский район»	г. Борзя	мкр. Борзя-2 (магазин "Конина")	ДОС 35	-	50.376284	116.475021	ИП	ИП Лазарева Людмила Ивановна	752900416415	304752907200106	ООО " Олерон+"	7714922050	б/н	6	бетон	открытая	металл	1	1,1	металл	существующая	н/д	-

№п/п	Данные о нахождении мест (площадок) накопления твёрдых коммунальных отходов							Данные о собственниках мест (площадок) накопления твёрдых коммунальных отходов				Организация (ИП), оказывающая услуги по сбору и транспортированию ТКО		Данные о технических характеристиках мест (площадок) накопления твёрдых коммунальных отходов					Контейнеры для несортированных отходов			Статус (существующая/ планируемая)	Совместное использование с другими МКД	Адреса строений, которые совместно пользуются контейнерной площадкой
	муниципальное образование	населённый пункт	улица	дом	корпус/ строение	широта	долгота	организационно-правовая форма балансодержателя (юридическое лицо - ЮЛ, индивидуальный предприниматель - ИП, физическое лицо - ФЛ)	для ЮЛ - Полное наименование организации для ИП - Фамилия, Имя, Отчество для Ф.Л - Фамилия, Имя, Отчество	ИНН	ОГРН	наименование	ИНН	номер контейнерной площадки	площадь,	тип подстилающей поверхности	вид площадки	материал ограждения	кол-во	ёмкость (отдельного контейнера)	материал контейнера			
1406	Муниципальный район «Борзинский район»	г. Борзя	мкр. Борзя-3	ДОС 34	-	50.357214	116.489627	ЮЛ	Администрация ГП "Борзинское"	7529010250	1057505008395	ООО "Олерон+"	7714922050	б/н	15	бетон	открытая	без ограждения	1	1,1	металл	существующая	н/д	-
1407	Муниципальный район «Борзинский район»	г. Борзя	мкр. Борзя-3	ДОС 3	-	50.35626	116.487265	ЮЛ	Администрация ГП "Борзинское"	7529010250	1057505008395	ООО "Олерон+"	7714922050	б/н	6	бетон	открытая	без ограждения	5	1,1	металл	существующая	н/д	-
1408	Муниципальный район «Борзинский район»	г. Борзя	мкр. Борзя-3	ДОС 7	-	50.358501	116.488792	ЮЛ	Администрация ГП "Борзинское"	7529010250	1057505008395	ООО "Олерон+"	7714922050	б/н	24	бетон	открытая	без ограждения	3	1,1	металл	существующая	н/д	-
1409	Муниципальный район «Борзинский район»	г. Борзя	мкр. Борзя-3	ДОС 13	-	50.358576	116.491325	ЮЛ	Администрация ГП "Борзинское"	7529010250	1057505008395	ООО "Олерон+"	7714922050	б/н	15	бетон	открытая	без ограждения	3	1,1	металл	существующая	н/д	-
1410	Муниципальный район «Борзинский район»	г. Борзя	мкр. Борзя-3	ДОС 14	-	50.358794	116.491882	ЮЛ	Администрация ГП "Борзинское"	7529010250	1057505008395	ООО "Олерон+"	7714922050	б/н	15	бетон	открытая	без ограждения	3	1,1	металл	существующая	н/д	-
1411	Муниципальный район «Борзинский район»	г. Борзя	мкр. Борзя-3	ДОС 10	-	50.357484	116.489618	ЮЛ	Администрация ГП "Борзинское"	7529010250	1057505008395	ООО "Олерон+"	7714922050	б/н	15	бетон	открытая	без ограждения	3	1,1	металл	существующая	н/д	-
1412	Муниципальный район «Борзинский район»	г. Борзя	мкр. Борзя-3,ул. Гастелло	23	-	50.383424	116.516002	ЮЛ	Администрация ГП "Борзинское"	7529010250	1057505008395	ООО "Олерон+"	7714922050	б/н	15	бетон	открытая	без ограждения	3	1,1	металл	существующая	н/д	-
1413	Муниципальный район «Борзинский район»	г. Борзя	пер. Переездный	1	-	50.378209	116.523009	ЮЛ	Администрация ГП "Борзинское"	7529010250	1057505008395	ООО "Олерон+"	7714922050	б/н	15	бетон	закрытая	металл	3	1,1	металл	существующая	н/д	-
1414	Муниципальный район «Борзинский район»	г. Борзя	ул. Богдана Хмельницкого	4	-	50.386825	116.529072	ЮЛ	Администрация ГП "Борзинское"	7529010250	1057505008395	ООО "Олерон+"	7714922050	б/н	24	бетон	закрытая	металл	5	1,1	металл	существующая	н/д	-
1415	Муниципальный район «Борзинский район»	г. Борзя	ул. Богдана Хмельницкого	1	-	50.386882	116.527788	ЮЛ	Администрация ГП "Борзинское"	7529010250	1057505008395	ООО "Олерон+"	7714922050	б/н	24	бетон	закрытая	металл	5	1,1	металл	существующая	н/д	-
1416	Муниципальный район «Борзинский район»	г. Борзя	ул. Богдана Хмельницкого	5	-	50.387853	116.529261	ЮЛ	Администрация ГП "Борзинское"	7529010250	1057505008395	ООО "Олерон+"	7714922050	б/н	24	бетон	закрытая	металл	5	1,1	металл	существующая	н/д	-
1417	Муниципальный район «Борзинский район»	г. Борзя	ул. Богдана Хмельницкого	11	-	50.388542	116.531426	ЮЛ	Администрация ГП "Борзинское"	7529010250	1057505008395	ООО "Олерон+"	7714922050	б/н	15	бетон	закрытая	металл	3	1,1	металл	существующая	н/д	-
1418	Муниципальный район «Борзинский район»	г. Борзя	ул. Богдана Хмельницкого	12	-	50.38876	116.533016	ЮЛ	Администрация ГП "Борзинское"	7529010250	1057505008395	ООО "Олерон+"	7714922050	б/н	6	бетон	открытая	без ограждения	1	1,1	металл	существующая	н/д	-
1419	Муниципальный район «Борзинский район»	г. Борзя	ул. Гурьева	45	-	50.385153	116.546122	ЮЛ	Администрация ГП "Борзинское"	7529010250	1057505008395	ООО "Олерон+"	7714922050	б/н	15	бетон	закрытая	металл	3	1,1	металл	существующая	н/д	-
1420	Муниципальный район «Борзинский район»	г. Борзя	ул. Гурьева	51	-	50.385923	116.547991	ЮЛ	Администрация ГП "Борзинское"	7529010250	1057505008395	ООО "Олерон+"	7714922050	б/н	24	бетон	закрытая	металл	5	1,1	металл	существующая	н/д	-
1421	Муниципальный район «Борзинский район»	г. Борзя	ул. Декабристов	29	-	50.393418	116.539098	ЮЛ	Администрация ГП "Борзинское"	7529010250	1057505008395	ООО "Олерон+"	7714922050	б/н	15	бетон	закрытая	металл	3	1,1	металл	существующая	н/д	-
1422	Муниципальный район «Борзинский район»	г. Борзя	ул. Дзержинского	43а	-	50.379116	116.51275	ЮЛ	Администрация ГП "Борзинское"	7529010250	1057505008395	ООО "Олерон+"	7714922050	б/н	24	бетон	закрытая	металл	5	1,1	металл	существующая	н/д	-
1423	Муниципальный район «Борзинский район»	г. Борзя	ул. Дзержинского	44	-	50.376945	116.513963	ЮЛ	Администрация ГП "Борзинское"	7529010250	1057505008395	ООО "Олерон+"	7714922050	б/н	24	бетон	закрытая	металл	5	1,1	металл	существующая	н/д	-
1424	Муниципальный район «Борзинский район»	г. Борзя	ул. Дзержинского	7, 9	-	50.385693	116.506147	ЮЛ	Администрация ГП "Борзинское"	7529010250	1057505008395	ООО "Олерон+"	7714922050	б/н	15	бетон	закрытая	металл	3	1,1	металл	существующая	н/д	-
1425	Муниципальный район «Борзинский район»	г. Борзя	ул. Железнодорожная	42	-	50.390225	116.520323	ЮЛ	ОАО "РЖД"	7708503727	1037739877295	ООО "Олерон+"	7714922050	б/н	8	бетон	открытая	металл	2	1,1	пластик	существующая	н/д	-
1426	Муниципальный район «Борзинский район»	г. Борзя	ул. Карла Маркса	98	-	50.391735	116.532782	ЮЛ	Администрация ГП "Борзинское"	7529010250	1057505008395	ООО "Олерон+"	7714922050	б/н	24	бетон	закрытая	металл	5	1,1	металл	существующая	н/д	-
1427	Муниципальный район «Борзинский район»	г. Борзя	ул. Кирова	63	-	50.385664	116.500946	ЮЛ	Администрация ГП "Борзинское"	7529010250	1057505008395	ООО "Олерон+"	7714922050	б/н	24	бетон	закрытая	металл	5	1,1	металл	существующая	н/д	-
1428	Муниципальный район «Борзинский район»	г. Борзя	ул. Лазо	7	-	50.383809	116.528839	ЮЛ	Администрация ГП "Борзинское"	7529010250	1057505008395	ООО "Олерон+"	7714922050	б/н	15	бетон	закрытая	металл	3	1,1	металл	существующая	н/д	-
1429	Муниципальный район «Борзинский район»	г. Борзя	ул. Лазо	14	-	50.384723	116.529557	ЮЛ	Администрация ГП "Борзинское"	7529010250	1057505008395	ООО "Олерон+"	7714922050	б/н	24	бетон	закрытая	металл	5	1,1	металл	существующая	н/д	-
1430	Муниципальный район «Борзинский район»	г. Борзя	ул. Лазо	55	-	50.393802	116.517125	ЮЛ	Администрация ГП "Борзинское"	7529010250	1057505008395	ООО "Олерон+"	7714922050	б/н	24	бетон	закрытая	металл	5	1,1	металл	существующая	н/д	-
1431	Муниципальный район «Борзинский район»	г. Борзя	ул. Лазо	63	-	50.396203	116.514529	ЮЛ	Администрация ГП "Борзинское"	7529010250	1057505008395	ООО "Олерон+"	7714922050	б/н	24	бетон	закрытая	металл	5	1,1	металл	существующая	н/д	-
1432	Муниципальный район «Борзинский район»	г. Борзя	ул. Лазо	98	-	50.394216	116.518068	ЮЛ	Администрация ГП "Борзинское"	7529010250	1057505008395	ООО "Олерон+"	7714922050	б/н	15	бетон	закрытая	металл	3	1,1	металл	существующая	н/д	-

№п/п	Данные о нахождении мест (площадок) накопления твёрдых коммунальных отходов							Данные о собственниках мест (площадок) накопления твёрдых коммунальных отходов				Организация (ИП), оказывающая услуги по сбору и транспортированию ТКО		Данные о технических характеристиках мест (площадок) накопления твёрдых коммунальных отходов					Контейнеры для несортированных отходов			Статус (существующая/ планируемая)	Совместное использование с другими МКД	Адреса строений, которые совместно пользуются контейнерной площадкой
	муниципальное образование	населённый пункт	улица	дом	корпус/ строение	широта	долгота	организационно-правовая форма балансодержателя (юридическое лицо - ЮЛ, индивидуальный предприниматель - ИП, физическое лицо - ФЛ)	для ЮЛ - Полное наименование организации для ИП - Фамилия, Имя, Отчество для Ф.Л - Фамилия, Имя, Отчество	ИНН	ОГРН	наименование	ИНН	номер контейнерной площадки	площадь,	тип подстилающей поверхности	вид площадки	материал ограждения	кол-во	ёмкость (отдельного контейнера)	материал контейнера			
1433	Муниципальный район «Борзинский район»	г. Борзя	ул. Лазо	17	-	50.385033	116.527932	ЮЛ	Администрация ГП "Борзинское"	7529010250	1057505008395	ООО "Олерон+"	7714922050	б/н	15	бетон	закрытая	металл	3	1,1	металл	существующая	н/д	-
1434	Муниципальный район «Борзинский район»	г. Борзя	ул. Ленина	47	-	50.392912	116.524949	ЮЛ	Администрация ГП "Борзинское"	7529010250	1057505008395	ООО "Олерон+"	7714922050	б/н	15	бетон	закрытая	металл	3	1,1	металл	существующая	н/д	-
1435	Муниципальный район «Борзинский район»	г. Борзя	ул. Ленина	7	-	50.387468	116.53139	ЮЛ	Администрация ГП "Борзинское"	7529010250	1057505008395	ООО "Олерон+"	7714922050	б/н	24	бетон	закрытая	металл	5	1,1	металл	существующая	н/д	-
1436	Муниципальный район «Борзинский район»	г. Борзя	ул. Ленина	2	-	50.386227	116.533878	ЮЛ	Администрация ГП "Борзинское"	7529010250	1057505008395	ООО "Олерон+"	7714922050	б/н	6	бетон	открытая	без ограждения	1	1,1	металл	существующая	н/д	-
1437	Муниципальный район «Борзинский район»	г. Борзя	ул. Ленина	24	-	50.39038	116.528938	ЮЛ	Администрация ГП "Борзинское"	7529010250	1057505008395	ООО "Олерон+"	7714922050	б/н	6	бетон	открытая	без ограждения	1	1,1	металл	существующая	н/д	-
1438	Муниципальный район «Борзинский район»	г. Борзя	ул. Ленина	29	-	50.38969	116.528821	ЮЛ	Администрация ГП "Борзинское"	7529010250	1057505008395	ООО "Олерон+"	7714922050	б/н	6	бетон	открытая	без ограждения	1	1,1	металл	существующая	н/д	-
1439	Муниципальный район «Борзинский район»	г. Борзя	ул. Ленина	63	-	50.395387	116.521814	ЮЛ	Администрация ГП "Борзинское"	7529010250	1057505008395	ООО "Олерон+"	7714922050	б/н	24	бетон	закрытая	металл	5	1,1	металл	существующая	н/д	-
1440	Муниципальный район «Борзинский район»	г. Борзя	ул. Ленина	62	-	50.396461	116.521562	ЮЛ	Администрация ГП "Борзинское"	7529010250	1057505008395	ООО "Олерон+"	7714922050	б/н	15	бетон	закрытая	металл	3	1,1	металл	существующая	н/д	-
1441	Муниципальный район «Борзинский район»	г. Борзя	ул. Ломоносова	4	-	50.383269	116.533276	ЮЛ	Администрация ГП "Борзинское"	7529010250	1057505008395	ООО "Олерон+"	7714922050	б/н	15	бетон	закрытая	металл	3	1,1	металл	существующая	н/д	-
1442	Муниципальный район «Борзинский район»	г. Борзя	ул. Матросова	24а	-	50.385326	116.535235	ЮЛ	Администрация ГП "Борзинское"	7529010250	1057505008395	ООО "Олерон+"	7714922050	б/н	24	бетон	закрытая	металл	5	1,1	металл	существующая	н/д	-
1443	Муниципальный район «Борзинский район»	г. Борзя	ул. Метелицы	30	-	50.394181	116.52618	ЮЛ	Администрация ГП "Борзинское"	7529010250	1057505008395	ООО "Олерон+"	7714922050	б/н	15	бетон	закрытая	металл	3	1,1	металл	существующая	н/д	-
1444	Муниципальный район «Борзинский район»	г. Борзя	ул. Партизанская	102	-	50.387215	116.546185	ЮЛ	Администрация ГП "Борзинское"	7529010250	1057505008395	ООО "Олерон+"	7714922050	б/н	15	бетон	закрытая	металл	3	1,1	металл	существующая	н/д	-
1445	Муниципальный район «Борзинский район»	г. Борзя	ул. Победы	34	-	50.378485	116.515166	ЮЛ	Администрация ГП "Борзинское"	7529010250	1057505008395	ООО "Олерон+"	7714922050	б/н	24	бетон	закрытая	металл	5	1,1	металл	существующая	н/д	-
1446	Муниципальный район «Борзинский район»	г. Борзя	ул. Победы	18, 20	-	50.38042	116.520431	ЮЛ	Администрация ГП "Борзинское"	7529010250	1057505008395	ООО "Олерон+"	7714922050	б/н	6	бетон	открытая	без ограждения	1	1,1	металл	существующая	н/д	-
1447	Муниципальный район «Борзинский район»	г. Борзя	ул. Промышленная	11	-	50.382982	116.500973	ЮЛ	Администрация ГП "Борзинское"	7529010250	1057505008395	ООО "Олерон+"	7714922050	б/н	15	бетон	закрытая	металл	3	1,1	металл	существующая	н/д	-
1448	Муниципальный район «Борзинский район»	г. Борзя	ул. Промышленная	3	-	50.387835	116.496787	ЮЛ	ФГБУ "ЦЖКУ" Минобороны России	7729314745	1027700430889	-	-	б/н	-	бетон	закрытая	металл	1	-	-	существующая	н/д	-
1449	Муниципальный район «Борзинский район»	г. Борзя	ул. Пушкина	2	-	50.38922	116.520952	ЮЛ	Администрация ГП "Борзинское"	7529010250	1057505008395	ООО "Олерон+"	7714922050	б/н	15	бетон	закрытая	металл	3	1,1	металл	существующая	н/д	-
1450	Муниципальный район «Борзинский район»	г. Борзя	ул. Пушкина	5	-	50.391976	116.522155	ЮЛ	Администрация ГП "Борзинское"	7529010250	1057505008395	ООО "Олерон+"	7714922050	б/н	15	бетон	закрытая	металл	3	1,1	металл	существующая	н/д	-
1451	Муниципальный район «Борзинский район»	г. Борзя	ул. Савватеевская	2, 4	-	50.387588	116.525892	ЮЛ	Администрация ГП "Борзинское"	7529010250	1057505008395	ООО "Олерон+"	7714922050	б/н	15	бетон	закрытая	металл	3	1,1	металл	существующая	н/д	-
1452	Муниципальный район «Борзинский район»	г. Борзя	ул. Савватеевская	15	-	50.389168	116.527276	ЮЛ	Администрация ГП "Борзинское"	7529010250	1057505008395	ООО "Олерон+"	7714922050	б/н	6	бетон	открытая	без ограждения	1	1,1	металл	существующая	н/д	-
1453	Муниципальный район «Борзинский район»	г. Борзя	ул. Савватеевская	53	-	50.392981	116.534426	ЮЛ	Администрация ГП "Борзинское"	7529010250	1057505008395	ООО "Олерон+"	7714922050	б/н	15	бетон	закрытая	металл	3	1,1	металл	существующая	н/д	-
1454	Муниципальный район «Борзинский район»	г. Борзя	ул. Савватеевская	82	-	50.39305	116.537058	ЮЛ	Администрация ГП "Борзинское"	7529010250	1057505008395	ООО "Олерон+"	7714922050	б/н	24	бетон	закрытая	металл	5	1,1	металл	существующая	н/д	-
1455	Муниципальный район «Борзинский район»	г. Борзя	ул. Свердлова	28	-	50.383545	116.50312	ЮЛ	Администрация ГП "Борзинское"	7529010250	1057505008395	ООО "Олерон+"	7714922050	б/н	15	бетон	закрытая	металл	3	1,1	металл	существующая	н/д	-
1456	Муниципальный район «Борзинский район»	г. Борзя	ул. Смирнова	49	-	50.387141	116.545161	ЮЛ	Администрация ГП "Борзинское"	7529010250	1057505008395	ООО "Олерон+"	7714922050	б/н	15	бетон	закрытая	металл	3	1,1	металл	существующая	н/д	-
1457	Муниципальный район «Борзинский район»	г. Борзя	ул. Советская	50	-	50.393406	116.533025	ЮЛ	Администрация ГП "Борзинское"	7529010250	1057505008395	ООО "Олерон+"	7714922050	б/н	24	бетон	закрытая	металл	5	1,1	металл	существующая	н/д	-
1458	Муниципальный район «Борзинский район»	г. Борзя	ул. Советская	30	-	50.391643	116.529773	ЮЛ	Администрация ГП "Борзинское"	7529010250	1057505008395	ООО "Олерон+"	7714922050	б/н	24	бетон	закрытая	металл	5	1,1	металл	существующая	н/д	-
1459	Муниципальный район «Борзинский район»	г. Борзя	ул. Чайковского	2	-	50.385923	116.531812	ЮЛ	Администрация ГП "Борзинское"	7529010250	1057505008395	ООО "Олерон+"	7714922050	б/н	15	бетон	закрытая	металл	3	1,1	металл	существующая	н/д	-

№п/п	Данные о нахождении мест (площадок) накопления твёрдых коммунальных отходов							Данные о собственниках мест (площадок) накопления твёрдых коммунальных отходов				Организация (ИП), оказывающая услуги по сбору и транспортированию ТКО		Данные о технических характеристиках мест (площадок) накопления твёрдых коммунальных отходов					Контейнеры для несортированных отходов			Статус (существующая/ планируемая)	Совместное использование с другими МКД	Адреса строений, которые совместно пользуются контейнерной площадкой
	муниципальное образование	населённый пункт	улица	дом	корпус/ строение	широта	долгота	организационно-правовая форма балансодержателя (юридическое лицо - ЮЛ, индивидуальный предприниматель - ИП, физическое лицо - ФЛ)	для ЮЛ - Полное наименование организации для ИП - Фамилия, Имя, Отчество для Ф.Л - Фамилия, Имя, Отчество	ИНН	ОГРН	наименование	ИНН	номер контейнерной площадки	площадь,	тип подстилающей поверхности	вид площадки	материал ограждения	кол-во	ёмкость (отдельного контейнера)	материал контейнера			
1460	Муниципальный район «Борзинский район»	г. Борзя	ул. Чайковского	3 а	-	50.38563	116.530591	ЮЛ	Администрация ГП "Борзинское"	7529010250	1057505008395	ООО "Олерон+"	7714922050	б/н	24	бетон	закрытая	металл	5	1,1	металл	существующая	н/д	-
1461	Муниципальный район «Борзинский район»	г. Борзя	ул. Чехова	5в	-	50.384947	116.537463	ЮЛ	Администрация ГП "Борзинское"	7529010250	1057505008395	ООО "Олерон+"	7714922050	б/н	24	бетон	закрытая	металл	5	1,1	металл	существующая	н/д	-
1462	Муниципальный район «Борзинский район»	г. Борзя	ул. Шамсутдинова	1	-	50.384562	116.513253	ЮЛ	Администрация ГП "Борзинское"	7529010250	1057505008395	ООО "Олерон+"	7714922050	б/н	15	бетон	закрытая	металл	3	1,1	металл	существующая	н/д	-
1463	Муниципальный район «Борзинский район»	г. Борзя, рзд. Зун-Торей	ул. Заречная	3	-	50.435119	116.465023	ЮЛ	Администрация ГП "Борзинское"	7529010250	1057505008395	ООО "Олерон+"	7714922050	б/н	15	бетон	закрытая	металл	3	1,1	металл	существующая	н/д	-
1464	Муниципальный район «Борзинский район»	г. Борзя, рзд. Зун-Торей	ул. Молодёжная	5	-	50.436488	116.467185	ЮЛ	Администрация ГП "Борзинское"	7529010250	1057505008395	ООО "Олерон+"	7714922050	б/н	15	бетон	закрытая	металл	3	1,1	металл	существующая	н/д	-
1465	Муниципальный район «Борзинский район»	пгт. Шерловая Гора	2-й мкр.	10, 11	-	50.548235	116.333868	ЮЛ	Администрация ГП "Шерловогорское"	7529010115	1057505008000	ООО "Олерон+"	7714922050	1	10,00	бетон	закрытая (без крыши)	профлист	2	1,1	металл	существующая	н/д	-
1466	Муниципальный район «Борзинский район»	пгт. Шерловая Гора	2-й мкр.	8, 9	-	50.546907	116.334488	ЮЛ	Администрация ГП "Шерловогорское"	7529010115	1057505008000	ООО "Олерон+"	7714922050	16	10,00	бетон	закрытая (без крыши)	профлист	2	1,1	металл	существующая	н/д	-
1467	Муниципальный район «Борзинский район»	пгт. Шерловая Гора	2-й мкр.	6, 7	-	50.546478	116.334578	ЮЛ	Администрация ГП "Шерловогорское"	7529010115	1057505008000	ООО "Олерон+"	7714922050	17	10,00	бетон	закрытая (без крыши)	профлист	2	1,1	металл	существующая	н/д	-
1468	Муниципальный район «Борзинский район»	пгт. Шерловая Гора	2-й мкр.	1, 3	-	50.544777	116.33332	ЮЛ	Администрация ГП "Шерловогорское"	7529010115	1057505008000	ООО "Олерон+"	7714922050	100	10,00	бетон	закрытая (без крыши)	профлист	4	1,1	металл	существующая	н/д	-
1469	Муниципальный район «Борзинский район»	пгт. Шерловая Гора	2-й мкр./ул. Калинина	12, 13/ 5	-	50.548996	116.335485	ЮЛ	Администрация ГП "Шерловогорское"	7529010115	1057505008000	ООО "Олерон+"	7714922050	15	10,00	бетон	закрытая (без крыши)	профлист	2	1,1	металл	существующая	н/д	-
1470	Муниципальный район «Борзинский район»	пгт. Шерловая Гора	мкр. Сельский Строитель/ул. Дзержинского/ул. Большое Садовое Кольцо	3, 4, 5/ 4, 6/ 15	-	50.529892	116.308689	ЮЛ	Администрация ГП "Шерловогорское"	7529010115	1057505008000	ООО "Олерон+"	7714922050	22	10,00	бетон	закрытая (без крыши)	профлист	2	1,1	металл	существующая	н/д	-
1471	Муниципальный район «Борзинский район»	пгт. Шерловая Гора	ул. 1 Мая/ул. Большое Садовое Кольцо/ул. Дзержинского	8/ 11, 13, 15/ 3	-	50.526932	116.305095	ЮЛ	Администрация ГП "Шерловогорское"	7529010115	1057505008000	ООО "Олерон+"	7714922050	2	10,00	бетон	закрытая (без крыши)	профлист	2	1,1	металл	существующая	н/д	-
1472	Муниципальный район «Борзинский район»	пгт. Шерловая Гора	ул. Большое Садовое Кольцо/ул. Дзержинского/ул. Малое Садовое Кольцо	18, 20, 22/ 2/ 2, 6	-	50.526932	116.308805	ЮЛ	Администрация ГП "Шерловогорское"	7529010115	1057505008000	ООО "Олерон+"	7714922050	14	10,00	бетон	закрытая (без крыши)	профлист	2	1,1	металл	существующая	н/д	-
1473	Муниципальный район «Борзинский район»	пгт. Шерловая Гора	ул. Горького/ул. Учанина	14, 16, 18/ 10	-	50.541257	116.340381	ЮЛ	Администрация ГП "Шерловогорское"	7529010115	1057505008000	ООО "Олерон+"	7714922050	4	10,00	бетон	закрытая (без крыши)	профлист	2	1,1	металл	существующая	н/д	-
1474	Муниципальный район «Борзинский район»	пгт. Шерловая Гора	ул. Горького/ул. Учанина	21, 23, 25/ 1, 3	-	50.541297	116.337965	-	Администрация ГП "Шерловогорское"	7529010115	1057505008000	ООО "Олерон+"	7714922050	10	10,00	бетон	закрытая (без крыши)	профлист	2	1,1	металл	существующая	н/д	-
1475	Муниципальный район «Борзинский район»	пгт. Шерловая Гора	ул. Горького/ул. Учанина/ул. Центральная	13, 15, 17/ 6, 8/ 7	-	50.54077	116.340579	ЮЛ	Администрация ГП "Шерловогорское"	7529010115	1057505008000	ООО "Олерон+"	7714922050	11	10,00	бетон	закрытая (без крыши)	профлист	2	1,1	металл	существующая	н/д	-
1476	Муниципальный район «Борзинский район»	пгт. Шерловая Гора	ул. Дзержинского/мкр. Сельский Строитель	10/ 1	-	50.529726	116.305095	ЮЛ	Администрация ГП "Шерловогорское"	7529010115	1057505008000	ООО "Олерон+"	7714922050	20	10,00	бетон	закрытая (без крыши)	профлист	2	1,1	металл	существующая	н/д	-
1477	Муниципальный район «Борзинский район»	пгт. Шерловая Гора	ул. Дзержинского/ул. 1 Мая	5, 5а/ 10	-	50.528014	116.305967	ЮЛ	Администрация ГП "Шерловогорское"	7529010115	1057505008000	ООО "Олерон+"	7714922050	22	10,00	бетон	закрытая (без крыши)	профлист	4	1,1	металл	существующая	н/д	-
1478	Муниципальный район «Борзинский район»	пгт. Шерловая Гора	ул. Дзержинского/ул. Большое Садовое Кольцо/ул. Малое Садовое Кольцо/ул. 1 Мая	1/ 10, 12, 14, 16/ 10/ 2	-	50.526417	116.307557	ЮЛ	Администрация ГП "Шерловогорское"	7529010115	1057505008000	ООО "Олерон+"	7714922050	100	10,00	бетон	закрытая (без крыши)	профлист	4	1,1	металл	существующая	н/д	-
1479	Муниципальный район «Борзинский район»	пгт. Шерловая Гора	ул. Калинина	1, 3	-	50.545018	116.336087	ЮЛ	Администрация ГП "Шерловогорское"	7529010115	1057505008000	ООО "Олерон+"	7714922050	18	10,00	бетон	закрытая (без крыши)	профлист	2	1,1	металл	существующая	н/д	-
1480	Муниципальный район «Борзинский район»	пгт. Шерловая Гора	ул. Ленина/ул. Горняк/ул. Октябрьская	17, 19, 21/ 3/ 7	-	50.523719	116.307	ЮЛ	Администрация ГП "Шерловогорское"	7529010115	1057505008000	ООО "Олерон+"	7714922050	7	10,00	бетон	закрытая (без крыши)	профлист	2	1,1	металл	существующая	н/д	-
1481	Муниципальный район «Борзинский район»	пгт. Шерловая Гора	ул. Оловянная/ул. Ленина/ул. Октябрьская	3, 5/ 3, 5, 7, 9/ 10	-	50.524641	116.310081	ЮЛ	Администрация ГП "Шерловогорское"	7529010115	1057505008000	ООО "Олерон+"	7714922050	5	10,00	бетон	закрытая (без крыши)	профлист	2	1,1	металл	существующая	н/д	-
1482	Муниципальный район «Борзинский район»	пгт. Шерловая Гора	ул. Полевая/ул. Октябрьская/ул. Ленина	4, 6/ 4, 4а, 6/ 3, 5	-	50.523153	116.315273	ЮЛ	Администрация ГП "Шерловогорское"	7529010115	1057505008000	ООО "Олерон+"	7714922050	13	10,00	бетон	закрытая (без крыши)	профлист	2	1,1	металл	существующая	н/д	-
1483	Муниципальный район «Борзинский район»	пгт. Шерловая Гора	ул. Торговая	11а, 11б, 13а, 15, 17	-	50.537696	116.340642	ЮЛ	Администрация ГП "Шерловогорское"	7529010115	1057505008000	ООО "Олерон+"	7714922050	3	10,00	бетон	закрытая (без крыши)	профлист	2	1,1	металл	существующая	н/д	-
1484	Муниципальный район «Борзинский район»	пгт. Шерловая Гора	ул. Торговая	22, 24, 26	-	50.539087	116.3403	ЮЛ	Администрация ГП "Шерловогорское"	7529010115	1057505008000	ООО "Олерон+"	7714922050	9	10,00	бетон	закрытая (без крыши)	профлист	2	1,1	металл	существующая	н/д	-
1485	Муниципальный район «Борзинский район»	пгт. Шерловая Гора	ул. Торговая	18а, 18, 20, 14, 22	-	50.539414	116.341351	ЮЛ	Администрация ГП "Шерловогорское"	7529010115	1057505008000	ООО "Олерон+"	7714922050	21	10,00	бетон	закрытая (без крыши)	профлист	2	1,1	металл	существующая	н/д	-

№п/п	Данные о нахождении мест (площадок) накопления твёрдых коммунальных отходов							Данные о собственниках мест (площадок) накопления твёрдых коммунальных отходов				Организация (ИП), оказывающая услуги по сбору и транспортированию ТКО		Данные о технических характеристиках мест (площадок) накопления твёрдых коммунальных отходов					Контейнеры для несортированных отходов			Статус (существующая/ планируемая)	Совместное использование с другими МКД	Адреса строений, которые совместно пользуются контейнерной площадкой
	муниципальное образование	населённый пункт	улица	дом	корпус/ строение	широта	долгота	организационно-правовая форма балансодержателя (юридическое лицо - ЮЛ, индивидуальный предприниматель - ИП, физическое лицо - ФЛ)	для ЮЛ - Полное наименование организации для ИП - Фамилия, Имя, Отчество для ФЛ - Фамилия, Имя, Отчество	ИНН	ОГРН	наименование	ИНН	номер контейнерной площадки	площадь,	тип подстилающей поверхности	вид площадки	материал ограждения	кол-во	ёмкость (отдельного контейнера)	материал контейнера			
1486	Муниципальный район «Борзинский район»	пгт. Шерловая Гора	ул. Торговая/ул. Шахтерская	36/ 1а, 3, 3а, 5	-	50.540089	116.334875	ЮЛ	Администрация ГП "Шерловогорское"	7529010115	1057505008000	ООО "Олерон+"	7714922050	8	10,00	бетон	закрытая (без крыши)	профлист	2	1,1	металл	существующая	н/д	-
1487	Муниципальный район «Борзинский район»	пгт. Шерловая Гора	ул. Учанина/ул. Торговая/ул. Центральная	4, 4а, 2/ 24, 26, 28, 30/ 3	-	50.539923	116.338082	ЮЛ	Администрация ГП "Шерловогорское"	7529010115	1057505008000	ООО "Олерон+"	7714922050	12	10,00	бетон	закрытая (без крыши)	профлист	2	1,1	металл	существующая	н/д	-
1488	Муниципальный район «Борзинский район»	пгт. Шерловая Гора	ул. Шахтерская	4, 6, 8, 1, 2	-	50.540444	116.333743	ЮЛ	Администрация ГП "Шерловогорское"	7529010115	1057505008000	ООО "Олерон+"	7714922050	6	10,00	бетон	закрытая (без крыши)	профлист	2	1,1	металл	существующая	н/д	-
1489	Муниципальный район «Борзинский район»	пгт. Шерловая Гора	ул. Юбилейная/ул. 1 Мая	1, 3/ 16	-	50.529137	116.304413	ЮЛ	Администрация ГП "Шерловогорское"	7529010115	1057505008000	ООО "Олерон+"	7714922050	19	10,00	бетон	закрытая (без крыши)	профлист	2	1,1	металл	существующая	н/д	-
1490	Муниципальный район «Газимуро-Заводский район»	с Газимурский Завод	ул. Рабочая	-	-	51.554745	118.356746	ЮЛ	Администрация СП "Газимуро-Заводское"	7504001990	1057513016186	ООО "Олерон+"	7714922050	6/н	20 кв.м	бетон	закрытая	металл	б/к мешковой сбор	-	-	существующая	н/д	-
1491	Муниципальный район «Газимуро-Заводский район»	с Газимурский Завод	ул. Октябрьская	-	-	51.55268	118.34806	ЮЛ	Администрация СП "Газимуро-Заводское"	7504001990	1057513016186	ООО "Олерон+"	7714922050	6/н	20 кв.м	бетон	закрытая	металл	б/к мешковой сбор	-	-	существующая	н/д	-
1492	Муниципальный район «Газимуро-Заводский район»	с Газимурский Завод	ул Погодаева	-	-	51.545954	118.340543	ЮЛ	Администрация СП "Газимуро-Заводское"	7504001990	1057513016186	ООО "Олерон+"	7714922050	6/н	20 кв.м	бетон	закрытая	металл	б/к мешковой сбор	-	-	существующая	н/д	-
1493	Муниципальный район «Газимуро-Заводский район»	с Газимурский Завод	ул. Богдатская	-	-	51.539347	118.352528	ЮЛ	Администрация СП "Газимуро-Заводское"	7504001990	1057513016186	ООО "Олерон+"	7714922050	6/н	20 кв.м	бетон	закрытая	металл	б/к мешковой сбор	-	-	существующая	н/д	-
1494	Муниципальный район «Газимуро-Заводский район»	с Газимурский Завод	ул. Фабричная	-	-	51.554406	118.335643	ЮЛ	Администрация СП "Газимуро-Заводское"	7504001990	1057513016186	ООО "Олерон+"	7714922050	6/н	20 кв.м	бетон	закрытая	металл	б/к мешковой сбор	-	-	существующая	н/д	-
1495	Муниципальный район «Газимуро-Заводский район»	с Газимурский Завод	ул. Черёмушки	-	-	51.538598	118.325517	ЮЛ	Администрация СП "Газимуро-Заводское"	7504001990	1057513016186	ООО "Олерон+"	7714922050	6/н	20 кв.м	бетон	закрытая	металл	б/к мешковой сбор	-	-	существующая	н/д	-
1496	Муниципальный район «Газимуро-Заводский район»	с Газимурский Завод	ул. Журавлёва	-	-	51.548675	118.328643	ЮЛ	Администрация СП "Газимуро-Заводское"	7504001990	1057513016186	ООО "Олерон+"	7714922050	6/н	20 кв.м	бетон	закрытая	металл	б/к мешковой сбор	-	-	существующая	н/д	-
1497	Муниципальный район «Газимуро-Заводский район»	с Газимурский Завод	ул. Красноармейская	-	-	51.547451	118.32569	ЮЛ	Администрация СП "Газимуро-Заводское"	7504001990	1057513016186	ООО "Олерон+"	7714922050	6/н	20 кв.м	бетон	закрытая	металл	б/к мешковой сбор	-	-	существующая	н/д	-
1498	Муниципальный район «Газимуро-Заводский район»	с Широкая	ул. Строителей	4а	-	51.599762	118.692241	ЮЛ	Администрация сельского поселения "Новоширокинское"	7504002049	1057513016340	ООО "Олерон+"	7714922050	1	-	бетон	открытая	металл	2	0,75	металл	существующая	нет	с Широкая ул. Строительная и ул. Нагорная
1499	Муниципальный район «Газимуро-Заводский район»	с Широкая	ул. Гагарина	6	-	51.598761	118.692017	ЮЛ	АО "Ново-Широкинский рудник"	7504001084	1027500744204	-	-	2	-	грунт	открытая	металл	2	0,75	металл	существующая	да	с. Широкая ул. Гагарина
1500	Муниципальный район «Газимуро-Заводский район»	пст. Новоширокинский	ул. Дачная	129	-	51.57343	118.650343	ЮЛ	Администрация СП "Новоширокинское"	7504002049	1057513016340	ООО "Олерон+"	7714922050	3	-	грунт	открытая	без ограждения	1	0,75	металл	существующая	да	п. Новоширокинский, д. 19 и прилегающие дачи
1501	Муниципальный район «Газимуро-Заводский район»	пст. Новоширокинский	ул. Весенняя	7, 1	-	51.579253	118.652454	ЮЛ	Администрация СП "Новоширокинское"	7504002049	1057513016340	ООО "Олерон+"	7714922050	4	6	бетон	закрытая	металл	2	0,75	металл	существующая	нет	ул. Весенняя
1502	Муниципальный район «Газимуро-Заводский район»	пст. Новоширокинский	ул. Весенняя	3, 1а	-	51.578336	118.650639	ЮЛ	Администрация СП "Новоширокинское"	7504002049	1057513016340	ООО "Олерон+"	7714922050	5	9	бетон	закрытая	металл	2	0,75	металл	существующая	нет	ул. Весенняя
1503	Муниципальный район «Газимуро-Заводский район»	пст. Новоширокинский	-	4а	-	51.576549	118.648654	ЮЛ	Администрация СП "Новоширокинское"	7504002049	1057513016340	ООО "Олерон+"	7714922050	6	8	бетон	закрытая	металл	3	0,75	металл	существующая	да	п. Новоширокинский, д. 3,4
1504	Муниципальный район «Газимуро-Заводский район»	пст. Новоширокинский	-	5а	-	51.576512	118.647432	ЮЛ	Администрация СП "Новоширокинское"	7504002049	1057513016340	ООО "Олерон+"	7714922050	7	6	бетон	закрытая	металл	2	0,75	металл	существующая	да	п. Новоширокинский, д. 5
1505	Муниципальный район «Газимуро-Заводский район»	пст. Новоширокинский	-	36а	-	51.575304	118.648476	ЮЛ	Администрация СП "Новоширокинское"	7504002049	1057513016340	ООО "Олерон+"	7714922050	8	5	бетон	закрытая	металл	3	0,75	металл	существующая	да	п. Новоширокинский, д. 1,2
1506	Муниципальный район «Газимуро-Заводский район»	пст. Новоширокинский	-	7а	-	51.575255	118.64522	ЮЛ	Администрация СП "Новоширокинское"	7504002049	1057513016340	ООО "Олерон+"	7714922050	9	15	бетон	закрытая	металл	3	0,75	металл	существующая	да	п. Новоширокинский, д. 6,7,16
1507	Муниципальный район «Газимуро-Заводский район»	пст. Новоширокинский	-	35а	-	51.573689	118.644418	ЮЛ	Администрация СП "Новоширокинское"	7504002049	1057513016340	ООО "Олерон+"	7714922050	10	7	бетон	закрытая	металл	3	0,75	металл	существующая	нет	п. Новоширокинский, д 45 и д 35
1508	Муниципальный район «Газимуро-Заводский район»	пст. Новоширокинский	-	32а	-	51.57406	118.646485	ЮЛ	Администрация СП "Новоширокинское"	7504002049	1057513016340	ООО "Олерон+"	7714922050	11	8	бетон	открытая	без ограждения	2	0,75	металл	существующая	нет	-
1509	Муниципальный район «Газимуро-Заводский район»	пст. Новоширокинский	-	11а	-	51.572407	118.645231	ЮЛ	Администрация СП "Новоширокинское"	7504002049	1057513016340	ООО "Олерон+"	7714922050	12	16	бетон	закрытая	металл	3	0,75	металл	существующая	да	п. Новоширокинский, д 11,12,13
1510	Муниципальный район «Газимуро-Заводский район»	пст. Новоширокинский	-	10а	-	51.571439	118.64581	ЮЛ	Администрация СП "Новоширокинское"	7504002049	1057513016340	ООО "Олерон+"	7714922050	13	16	бетон	закрытая	металл	1	0,75	металл	существующая	да	п. Новоширокинский, д 8,9,10
1511	Муниципальный район «Газимуро-Заводский район»	пст. Новоширокинский	ул. 1-ая Дачная	13а	-	51.570538	118.645896	ЮЛ	Администрация СП "Новоширокинское"	7504002049	1057513016340	ООО "Олерон+"	7714922050	14	16	бетон	закрытая	металл	2	0,75	металл	существующая	нет	п. Новоширокинский, ул. 1-ая Дачная
1512	Муниципальный район «Газимуро-Заводский район»	пст. Новоширокинский	ул. Дудина	1а	-	51.577262	118.651502	ЮЛ	Администрация СП "Новоширокинское"	7504002049	1057513016340	ООО "Олерон+"	7714922050	14	-	бетон	закрытая	металл	2	0,75	металл	существующая	нет	п. Новоширокинский, ул. Дудина

№п/п	Данные о нахождении мест (площадок) накопления твёрдых коммунальных отходов							Данные о собственниках мест (площадок) накопления твёрдых коммунальных отходов				Организация (ИП), оказывающая услуги по сбору и транспортированию ТКО		Данные о технических характеристиках мест (площадок) накопления твёрдых коммунальных отходов					Контейнеры для несортированных отходов			Статус (существующая/ планируемая)	Совместное использование с другими МКД	Адреса строений, которые совместно пользуются контейнерной площадкой
	муниципальное образование	населённый пункт	улица	дом	корпус/ строение	широта	долгота	организационно-правовая форма балансодержателя (юридическое лицо - ЮЛ, индивидуальный предприниматель - ИП, физическое лицо - ФЛ)	для ЮЛ - Полное наименование организации для ИП - Фамилия, Имя, Отчество для Ф.Л - Фамилия, Имя, Отчество	ИНН	ОГРН	наименование	ИНН	номер контейнерной площадки	площадь,	тип подстилающей поверхности	вид площадки	материал ограждения	кол-во	ёмкость (отдельного контейнера)	материал контейнера			
1513	Муниципальный район «Город Краснокаменск и Краснокаменский район»	г. Краснокаменск	-	102	-	50.10014	118.035098	ЮЛ	Администрация ГП "Город Краснокаменск"	7530010800	1057530016059	ООО "Олерон+"	7714922050	б/н	-	-	открытая	-	2	1,1	металл	существующая	н/д	-
1514	Муниципальный район «Город Краснокаменск и Краснокаменский район»	г. Краснокаменск	-	113	-	50.098487	118.036383	ЮЛ	Администрация ГП "Город Краснокаменск"	7530010800	1057530016059	ООО "Олерон+"	7714922050	б/н	-	-	открытая	-	2	1,1	металл	существующая	н/д	-
1515	Муниципальный район «Город Краснокаменск и Краснокаменский район»	г. Краснокаменск	-	109	-	50.100689	118.038089	ЮЛ	Администрация ГП "Город Краснокаменск"	7530010800	1057530016059	ООО "Олерон+"	7714922050	б/н	-	-	открытая	-	2	1,1	металл	существующая	н/д	-
1516	Муниципальный район «Город Краснокаменск и Краснокаменский район»	г. Краснокаменск	-	110	-	50.099186	118.039221	ЮЛ	Администрация ГП "Город Краснокаменск"	7530010800	1057530016059	ООО "Олерон+"	7714922050	б/н	-	-	открытая	-	2	1,1	металл	существующая	н/д	-
1517	Муниципальный район «Город Краснокаменск и Краснокаменский район»	г. Краснокаменск	-	108	-	50.099186	118.039221	ЮЛ	Администрация ГП "Город Краснокаменск"	7530010800	1057530016059	ООО "Олерон+"	7714922050	б/н	-	-	открытая	-	2	1,1	металл	существующая	н/д	-
1518	Муниципальный район «Город Краснокаменск и Краснокаменский район»	г. Краснокаменск	-	134, 107	-	50.099648	118.037991	ЮЛ	Администрация ГП "Город Краснокаменск"	7530010800	1057530016059	ООО "Олерон+"	7714922050	б/н	-	-	открытая	-	1	1,1	металл	существующая	н/д	-
1519	Муниципальный район «Город Краснокаменск и Краснокаменский район»	г. Краснокаменск	-	118	-	50.096829	118.036356	ЮЛ	Администрация ГП "Город Краснокаменск"	7530010800	1057530016059	ООО "Олерон+"	7714922050	б/н	-	-	открытая	-	3	1,1	металл	существующая	н/д	-
1520	Муниципальный район «Город Краснокаменск и Краснокаменский район»	г. Краснокаменск	-	121	-	50.095783	118.038008	ЮЛ	Администрация ГП "Город Краснокаменск"	7530010800	1057530016059	ООО "Олерон+"	7714922050	б/н	-	-	открытая	-	2	1,1	металл	существующая	н/д	-
1521	Муниципальный район «Город Краснокаменск и Краснокаменский район»	г. Краснокаменск	-	123	-	50.096205	118.038943	ЮЛ	Администрация ГП "Город Краснокаменск"	7530010800	1057530016059	ООО "Олерон+"	7714922050	б/н	-	-	открытая	-	2	1,1	металл	существующая	н/д	-
1522	Муниципальный район «Город Краснокаменск и Краснокаменский район»	г. Краснокаменск	-	126	-	50.097545	118.038341	ЮЛ	Администрация ГП "Город Краснокаменск"	7530010800	1057530016059	ООО "Олерон+"	7714922050	б/н	-	-	открытая	-	2	1,1	металл	существующая	н/д	-
1523	Муниципальный район «Город Краснокаменск и Краснокаменский район»	г. Краснокаменск	-	116	-	50.097216	118.035619	ЮЛ	Администрация ГП "Город Краснокаменск"	7530010800	1057530016059	ООО "Олерон+"	7714922050	б/н	-	-	открытая	-	1	1,1	металл	существующая	н/д	-
1524	Муниципальный район «Город Краснокаменск и Краснокаменский район»	г. Краснокаменск	-	251	-	50.103485	118.027507	ЮЛ	Администрация ГП "Город Краснокаменск"	7530010800	1057530016059	ООО "Олерон+"	7714922050	б/н	-	-	открытая	-	3	1,1	металл	существующая	н/д	-
1525	Муниципальный район «Город Краснокаменск и Краснокаменский район»	г. Краснокаменск	-	254	-	50.104092	118.025773	ЮЛ	Администрация ГП "Город Краснокаменск"	7530010800	1057530016059	ООО "Олерон+"	7714922050	б/н	-	-	открытая	-	2	1,1	металл	существующая	н/д	-
1526	Муниципальный район «Город Краснокаменск и Краснокаменский район»	г. Краснокаменск	-	239	-	50.103058	118.028397	ЮЛ	Администрация ГП "Город Краснокаменск"	7530010800	1057530016059	ООО "Олерон+"	7714922050	б/н	-	-	открытая	-	2	1,1	металл	существующая	н/д	-
1527	Муниципальный район «Город Краснокаменск и Краснокаменский район»	г. Краснокаменск	-	205	-	50.102393	118.027902	ЮЛ	Администрация ГП "Город Краснокаменск"	7530010800	1057530016059	ООО "Олерон+"	7714922050	б/н	-	-	открытая	-	2	1,1	металл	существующая	н/д	-
1528	Муниципальный район «Город Краснокаменск и Краснокаменский район»	г. Краснокаменск	-	210	-	50.103774	118.028918	ЮЛ	Администрация ГП "Город Краснокаменск"	7530010800	1057530016059	ООО "Олерон+"	7714922050	б/н	-	-	открытая	-	2	1,1	металл	существующая	н/д	-

№п/п	Данные о нахождении мест (площадок) накопления твёрдых коммунальных отходов							Данные о собственниках мест (площадок) накопления твёрдых коммунальных отходов				Организация (ИП), оказывающая услуги по сбору и транспортированию ТКО		Данные о технических характеристиках мест (площадок) накопления твёрдых коммунальных отходов					Контейнеры для несортированных отходов			Статус (существующая/ планируемая)	Совместное использование с другими МКД	Адреса строений, которые совместно пользуются контейнерной площадкой
	муниципальное образование	населённый пункт	улица	дом	корпус/ строение	широта	долгота	организационно-правовая форма балансодержателя (юридическое лицо - ЮЛ, индивидуальный предприниматель - ИП, физическое лицо - ФЛ)	для ЮЛ - Полное наименование организации для ИП - Фамилия, Имя, Отчество для Ф.Л - Фамилия, Имя, Отчество	ИНН	ОГРН	наименование	ИНН	номер контейнерной площадки	площадь,	тип подстилающей поверхности	вид площадки	материал ограждения	кол-во	ёмкость (отдельного контейнера)	материал контейнера			
1529	Муниципальный район «Город Краснокаменск и Краснокаменский район»	г. Краснокаменск	-	209	-	50.10378	118.029789	ЮЛ	Администрация ГП "Город Краснокаменск"	7530010800	1057530016059	ООО "Олерон+"	7714922050	б/н	-	-	открытая	-	2	1,1	металл	существующая	н/д	-
1530	Муниципальный район «Город Краснокаменск и Краснокаменский район»	г. Краснокаменск	-	207	-	50.102145	118.030031	ЮЛ	Администрация ГП "Город Краснокаменск"	7530010800	1057530016059	ООО "Олерон+"	7714922050	б/н	-	-	открытая	-	2	1,1	металл	существующая	н/д	-
1531	Муниципальный район «Город Краснокаменск и Краснокаменский район»	г. Краснокаменск	-	204	-	50.101474	118.029645	ЮЛ	Администрация ГП "Город Краснокаменск"	7530010800	1057530016059	ООО "Олерон+"	7714922050	б/н	-	-	открытая	-	2	1,1	металл	существующая	н/д	-
1532	Муниципальный район «Город Краснокаменск и Краснокаменский район»	г. Краснокаменск	-	206	-	50.099885	118.030022	ЮЛ	Администрация ГП "Город Краснокаменск"	7530010800	1057530016059	ООО "Олерон+"	7714922050	б/н	-	-	открытая	-	2	1,1	металл	существующая	н/д	-
1533	Муниципальный район «Город Краснокаменск и Краснокаменский район»	г. Краснокаменск	-	203	-	50.098996	118.03013	ЮЛ	Администрация ГП "Город Краснокаменск"	7530010800	1057530016059	ООО "Олерон+"	7714922050	б/н	-	-	открытая	-	2	1,1	металл	существующая	н/д	-
1534	Муниципальный район «Город Краснокаменск и Краснокаменский район»	г. Краснокаменск	-	212	-	50.099175	118.031604	ЮЛ	Администрация ГП "Город Краснокаменск"	7530010800	1057530016059	ООО "Олерон+"	7714922050	б/н	-	-	открытая	-	2	1,1	металл	существующая	н/д	-
1535	Муниципальный район «Город Краснокаменск и Краснокаменский район»	г. Краснокаменск	-	214	-	50.10144	118.031639	ЮЛ	Администрация ГП "Город Краснокаменск"	7530010800	1057530016059	ООО "Олерон+"	7714922050	б/н	-	-	открытая	-	2	1,1	металл	существующая	н/д	-
1536	Муниципальный район «Город Краснокаменск и Краснокаменский район»	г. Краснокаменск	-	216	-	50.103658	118.031666	ЮЛ	Администрация ГП "Город Краснокаменск"	7530010800	1057530016059	ООО "Олерон+"	7714922050	б/н	-	-	открытая	-	2	1,1	металл	существующая	н/д	-
1537	Муниципальный район «Город Краснокаменск и Краснокаменский район»	г. Краснокаменск	-	326	-	50.08594	118.021381	ЮЛ	Администрация ГП "Город Краснокаменск"	7530010800	1057530016059	ООО "Олерон+"	7714922050	б/н	-	-	открытая	-	2	1,1	металл	существующая	н/д	-
1538	Муниципальный район «Город Краснокаменск и Краснокаменский район»	г. Краснокаменск	-	323	-	50.085206	118.022899	ЮЛ	Администрация ГП "Город Краснокаменск"	7530010800	1057530016059	ООО "Олерон+"	7714922050	б/н	-	-	открытая	-	2	1,1	металл	существующая	н/д	-
1539	Муниципальный район «Город Краснокаменск и Краснокаменский район»	г. Краснокаменск	-	325	-	50.086611	118.021605	ЮЛ	Администрация ГП "Город Краснокаменск"	7530010800	1057530016059	ООО "Олерон+"	7714922050	б/н	-	-	открытая	-	2	1,1	металл	существующая	н/д	-
1540	Муниципальный район «Город Краснокаменск и Краснокаменский район»	г. Краснокаменск	-	320	-	50.086397	118.024669	ЮЛ	Администрация ГП "Город Краснокаменск"	7530010800	1057530016059	ООО "Олерон+"	7714922050	б/н	-	-	открытая	-	2	1,1	металл	существующая	н/д	-
1541	Муниципальный район «Город Краснокаменск и Краснокаменский район»	г. Краснокаменск	-	308	-	50.087385	118.02589	ЮЛ	Администрация ГП "Город Краснокаменск"	7530010800	1057530016059	ООО "Олерон+"	7714922050	б/н	-	-	открытая	-	2	1,1	металл	существующая	н/д	-
1542	Муниципальный район «Город Краснокаменск и Краснокаменский район»	г. Краснокаменск	-	304	-	50.08968	118.024273	ЮЛ	Администрация ГП "Город Краснокаменск"	7530010800	1057530016059	ООО "Олерон+"	7714922050	б/н	-	-	открытая	-	3	1,1	металл	существующая	н/д	-
1543	Муниципальный район «Город Краснокаменск и Краснокаменский район»	г. Краснокаменск	-	313	-	50.090888	118.025693	ЮЛ	Администрация ГП "Город Краснокаменск"	7530010800	1057530016059	ООО "Олерон+"	7714922050	б/н	-	-	открытая	-	2	1,1	металл	существующая	н/д	-
1544	Муниципальный район «Город Краснокаменск и Краснокаменский район»	г. Краснокаменск	-	301, 302	-	50.090634	118.023043	ЮЛ	Администрация ГП "Город Краснокаменск"	7530010800	1057530016059	ООО "Олерон+"	7714922050	б/н	-	-	открытая	-	2	1,1	металл	существующая	н/д	-

№п/п	Данные о нахождении мест (площадок) накопления твёрдых коммунальных отходов							Данные о собственниках мест (площадок) накопления твёрдых коммунальных отходов				Организация (ИП), оказывающая услуги по сбору и транспортированию ТКО		Данные о технических характеристиках мест (площадок) накопления твёрдых коммунальных отходов					Контейнеры для несортированных отходов			Статус (существующая/ планируемая)	Совместное использование с другими МКД	Адреса строений, которые совместно пользуются контейнерной площадкой
	муниципальное образование	населённый пункт	улица	дом	корпус/ строение	широта	долгота	организационно-правовая форма балансодержателя (юридическое лицо - ЮЛ, индивидуальный предприниматель - ИП, физическое лицо - ФЛ)	для ЮЛ - Полное наименование организации для ИП - Фамилия, Имя, Отчество для Ф.Л - Фамилия, Имя, Отчество	ИНН	ОГРН	наименование	ИНН	номер контейнерной площадки	площадь,	тип подстилающей поверхности	вид площадки	материал ограждения	кол-во	ёмкость (отдельного контейнера)	материал контейнера			
1545	Муниципальный район «Город Краснокаменск и Краснокаменский район»	г. Краснокаменск	-	303	-	50.089905	118.022486	ЮЛ	Администрация ГП "Город Краснокаменск"	7530010800	1057530016059	ООО "Олерон+"	7714922050	б/н	-	-	открытая	-	1	1,1	металл	существующая	н/д	-
1546	Муниципальный район «Город Краснокаменск и Краснокаменский район»	г. Краснокаменск	-	401	-	50.091079	118.029448	ЮЛ	Администрация ГП "Город Краснокаменск"	7530010800	1057530016059	ООО "Олерон+"	7714922050	б/н	-	-	открытая	-	2	1,1	металл	существующая	н/д	-
1547	Муниципальный район «Город Краснокаменск и Краснокаменский район»	г. Краснокаменск	-	401	-	50.091079	118.029448	ЮЛ	Администрация ГП "Город Краснокаменск"	7530010800	1057530016059	ООО "Олерон+"	7714922050	б/н	-	-	открытая	-	2	1,1	металл	существующая	н/д	-
1548	Муниципальный район «Город Краснокаменск и Краснокаменский район»	г. Краснокаменск	-	406	-	50.088761	118.030508	ЮЛ	Администрация ГП "Город Краснокаменск"	7530010800	1057530016059	ООО "Олерон+"	7714922050	б/н	-	-	открытая	-	2	1,1	металл	существующая	н/д	-
1549	Муниципальный район «Город Краснокаменск и Краснокаменский район»	г. Краснокаменск	-	402	-	50.089703	118.029052	ЮЛ	Администрация ГП "Город Краснокаменск"	7530010800	1057530016059	ООО "Олерон+"	7714922050	б/н	-	-	открытая	-	2	1,1	металл	существующая	н/д	-
1550	Муниципальный район «Город Краснокаменск и Краснокаменский район»	г. Краснокаменск	-	409	-	50.088096	118.029025	ЮЛ	Администрация ГП "Город Краснокаменск"	7530010800	1057530016059	ООО "Олерон+"	7714922050	б/н	-	-	открытая	-	3	1,1	металл	существующая	н/д	-
1551	Муниципальный район «Город Краснокаменск и Краснокаменский район»	г. Краснокаменск	-	408	-	50.088304	118.031891	ЮЛ	Администрация ГП "Город Краснокаменск"	7530010800	1057530016059	ООО "Олерон+"	7714922050	б/н	-	-	открытая	-	2	1,1	металл	существующая	н/д	-
1552	Муниципальный район «Город Краснокаменск и Краснокаменский район»	г. Краснокаменск	-	410	-	50.087651	118.030939	ЮЛ	Администрация ГП "Город Краснокаменск"	7530010800	1057530016059	ООО "Олерон+"	7714922050	б/н	-	-	открытая	-	2	1,1	металл	существующая	н/д	-
1553	Муниципальный район «Город Краснокаменск и Краснокаменский район»	г. Краснокаменск	-	405	-	50.090466	118.032529	ЮЛ	Администрация ГП "Город Краснокаменск"	7530010800	1057530016059	ООО "Олерон+"	7714922050	б/н	-	-	открытая	-	2	1,1	металл	существующая	н/д	-
1554	Муниципальный район «Город Краснокаменск и Краснокаменский район»	г. Краснокаменск	-	477	-	50.086374	118.034433	ЮЛ	Администрация ГП "Город Краснокаменск"	7530010800	1057530016059	ООО "Олерон+"	7714922050	б/н	-	-	открытая	-	1	1,1	металл	существующая	н/д	-
1555	Муниципальный район «Город Краснокаменск и Краснокаменский район»	г. Краснокаменск	-	476	-	50.08516	118.032807	ЮЛ	Администрация ГП "Город Краснокаменск"	7530010800	1057530016059	ООО "Олерон+"	7714922050	б/н	-	-	открытая	-	2	1,1	металл	существующая	н/д	-
1556	Муниципальный район «Город Краснокаменск и Краснокаменский район»	г. Краснокаменск	-	475	-	50.08579	118.032502	ЮЛ	Администрация ГП "Город Краснокаменск"	7530010800	1057530016059	ООО "Олерон+"	7714922050	б/н	-	-	открытая	-	2	1,1	металл	существующая	н/д	-
1557	Муниципальный район «Город Краснокаменск и Краснокаменский район»	г. Краснокаменск	-	470	-	50.086154	118.0289	ЮЛ	Администрация ГП "Город Краснокаменск"	7530010800	1057530016059	ООО "Олерон+"	7714922050	б/н	-	-	открытая	-	3	1,1	металл	существующая	н/д	-
1558	Муниципальный район «Город Краснокаменск и Краснокаменский район»	г. Краснокаменск	-	473	-	50.08516	118.030723	ЮЛ	Администрация ГП "Город Краснокаменск"	7530010800	1057530016059	ООО "Олерон+"	7714922050	б/н	-	-	открытая	-	2	1,1	металл	существующая	н/д	-
1559	Муниципальный район «Город Краснокаменск и Краснокаменский район»	г. Краснокаменск	-	430	-	50.092205	118.035062	ЮЛ	Администрация ГП "Город Краснокаменск"	7530010800	1057530016059	ООО "Олерон+"	7714922050	б/н	-	-	открытая	-	2	1,1	металл	существующая	н/д	-
1560	Муниципальный район «Город Краснокаменск и Краснокаменский район»	г. Краснокаменск	-	431	-	50.091223	118.033274	ЮЛ	Администрация ГП "Город Краснокаменск"	7530010800	1057530016059	ООО "Олерон+"	7714922050	б/н	-	-	открытая	-	2	1,1	металл	существующая	н/д	-

№п/п	Данные о нахождении мест (площадок) накопления твёрдых коммунальных отходов							Данные о собственниках мест (площадок) накопления твёрдых коммунальных отходов				Организация (ИП), оказывающая услуги по сбору и транспортированию ТКО		Данные о технических характеристиках мест (площадок) накопления твёрдых коммунальных отходов					Контейнеры для несортированных отходов			Статус (существующая/ планируемая)	Совместное использование с другими МКД	Адреса строений, которые совместно пользуются контейнерной площадкой
	муниципальное образование	населённый пункт	улица	дом	корпус/ строение	широта	долгота	организационно-правовая форма балансодержателя (юридическое лицо - ЮЛ, индивидуальный предприниматель - ИП, физическое лицо - ФЛ)	для ЮЛ - Полное наименование организации для ИП - Фамилия, Имя, Отчество для Ф.Л - Фамилия, Имя, Отчество	ИНН	ОГРН	наименование	ИНН	номер контейнерной площадки	площадь,	тип подстилающей поверхности	вид площадки	материал ограждения	кол-во	ёмкость (отдельного контейнера)	материал контейнера			
1561	Муниципальный район «Город Краснокаменск и Краснокаменский район»	г. Краснокаменск	-	433	-	50.091171	118.035969	ЮЛ	Администрация ГП "Город Краснокаменск"	7530010800	1057530016059	ООО "Олерон+"	7714922050	б/н	-	-	открытая	-	2	1,1	металл	существующая	н/д	-
1562	Муниципальный район «Город Краснокаменск и Краснокаменский район»	г. Краснокаменск	-	435	-	50.091148	118.037712	ЮЛ	Администрация ГП "Город Краснокаменск"	7530010800	1057530016059	ООО "Олерон+"	7714922050	б/н	-	-	открытая	-	2	1,1	металл	существующая	н/д	-
1563	Муниципальный район «Город Краснокаменск и Краснокаменский район»	г. Краснокаменск	-	434	-	50.091957	118.038008	ЮЛ	Администрация ГП "Город Краснокаменск"	7530010800	1057530016059	ООО "Олерон+"	7714922050	б/н	-	-	открытая	-	1	1,1	металл	существующая	н/д	-
1564	Муниципальный район «Город Краснокаменск и Краснокаменский район»	г. Краснокаменск	-	434	-	50.091957	118.038008	ЮЛ	Администрация ГП "Город Краснокаменск"	7530010800	1057530016059	ООО "Олерон+"	7714922050	б/н	-	-	открытая	-	1	1,1	металл	существующая	н/д	-
1565	Муниципальный район «Город Краснокаменск и Краснокаменский район»	г. Краснокаменск	-	437	-	50.091148	118.040497	ЮЛ	Администрация ГП "Город Краснокаменск"	7530010800	1057530016059	ООО "Олерон+"	7714922050	б/н	-	-	открытая	-	2	1,1	металл	существующая	н/д	-
1566	Муниципальный район «Город Краснокаменск и Краснокаменский район»	г. Краснокаменск	-	438	-	50.091067	118.042159	ЮЛ	Администрация ГП "Город Краснокаменск"	7530010800	1057530016059	ООО "Олерон+"	7714922050	б/н	-	-	открытая	-	2	1,1	металл	существующая	н/д	-
1567	Муниципальный район «Город Краснокаменск и Краснокаменский район»	г. Краснокаменск	-	438	-	50.091067	118.042159	ЮЛ	Администрация ГП "Город Краснокаменск"	7530010800	1057530016059	ООО "Олерон+"	7714922050	б/н	-	-	открытая	-	1	1,1	металл	существующая	н/д	-
1568	Муниципальный район «Город Краснокаменск и Краснокаменский район»	г. Краснокаменск	-	440	-	50.09035	118.042689	ЮЛ	Администрация ГП "Город Краснокаменск"	7530010800	1057530016059	ООО "Олерон+"	7714922050	б/н	-	-	открытая	-	2	1,1	металл	существующая	н/д	-
1569	Муниципальный район «Город Краснокаменск и Краснокаменский район»	г. Краснокаменск	-	444	-	50.089767	118.043443	ЮЛ	Администрация ГП "Город Краснокаменск"	7530010800	1057530016059	ООО "Олерон+"	7714922050	б/н	-	-	открытая	-	2	1,1	металл	существующая	н/д	-
1570	Муниципальный район «Город Краснокаменск и Краснокаменский район»	г. Краснокаменск	-	443	-	50.089547	118.041215	ЮЛ	Администрация ГП "Город Краснокаменск"	7530010800	1057530016059	ООО "Олерон+"	7714922050	б/н	-	-	открытая	-	3	1,1	металл	существующая	н/д	-
1571	Муниципальный район «Город Краснокаменск и Краснокаменский район»	г. Краснокаменск	-	508	-	50.094922	118.031091	ЮЛ	Администрация ГП "Город Краснокаменск"	7530010800	1057530016059	ООО "Олерон+"	7714922050	б/н	-	-	открытая	-	2	1,1	металл	существующая	н/д	-
1572	Муниципальный район «Город Краснокаменск и Краснокаменский район»	г. Краснокаменск	-	509	-	50.094922	118.031091	ЮЛ	Администрация ГП "Город Краснокаменск"	7530010800	1057530016059	ООО "Олерон+"	7714922050	б/н	-	-	открытая	-	1	1,1	металл	существующая	н/д	-
1573	Муниципальный район «Город Краснокаменск и Краснокаменский район»	г. Краснокаменск	-	510	-	50.094922	118.031091	ЮЛ	Администрация ГП "Город Краснокаменск"	7530010800	1057530016059	ООО "Олерон+"	7714922050	б/н	-	-	открытая	-	2	1,1	металл	существующая	н/д	-
1574	Муниципальный район «Город Краснокаменск и Краснокаменский район»	г. Краснокаменск	-	511	-	50.094922	118.031091	ЮЛ	Администрация ГП "Город Краснокаменск"	7530010800	1057530016059	ООО "Олерон+"	7714922050	б/н	-	-	открытая	-	2	1,1	металл	существующая	н/д	-
1575	Муниципальный район «Город Краснокаменск и Краснокаменский район»	г. Краснокаменск	-	525	-	50.100307	118.026798	ЮЛ	Администрация ГП "Город Краснокаменск"	7530010800	1057530016059	ООО "Олерон+"	7714922050	б/н	-	-	открытая	-	3	1,1	металл	существующая	н/д	-
1576	Муниципальный район «Город Краснокаменск и Краснокаменский район»	г. Краснокаменск	-	515	-	50.094922	118.031091	ЮЛ	Администрация ГП "Город Краснокаменск"	7530010800	1057530016059	ООО "Олерон+"	7714922050	б/н	-	-	открытая	-	3	1,1	металл	существующая	н/д	-

№п/п	Данные о нахождении мест (площадок) накопления твёрдых коммунальных отходов							Данные о собственниках мест (площадок) накопления твёрдых коммунальных отходов				Организация (ИП), оказывающая услуги по сбору и транспортированию ТКО		Данные о технических характеристиках мест (площадок) накопления твёрдых коммунальных отходов					Контейнеры для несортированных отходов			Статус (существующая/ планируемая)	Совместное использование с другими МКД	Адреса строений, которые совместно пользуются контейнерной площадкой
	муниципальное образование	населённый пункт	улица	дом	корпус/ строение	широта	долгота	организационно-правовая форма балансодержателя (юридическое лицо - ЮЛ, индивидуальный предприниматель - ИП, физическое лицо - ФЛ)	для ЮЛ - Полное наименование организации для ИП - Фамилия, Имя, Отчество для Ф.Л - Фамилия, Имя, Отчество	ИНН	ОГРН	наименование	ИНН	номер контейнерной площадки	площадь,	тип подстилающей поверхности	вид площадки	материал ограждения	кол-во	ёмкость (отдельного контейнера)	материал контейнера			
1577	Муниципальный район «Город Краснокаменск и Краснокаменский район»	г. Краснокаменск	-	501, 502	-	50.094922	118.031091	ЮЛ	Администрация ГП "Город Краснокаменск"	7530010800	1057530016059	ООО "Олерон+"	7714922050	б/н	-	-	открытая	-	2	1,1	металл	существующая	н/д	-
1578	Муниципальный район «Город Краснокаменск и Краснокаменский район»	г. Краснокаменск	-	512	-	50.094922	118.031091	ЮЛ	Администрация ГП "Город Краснокаменск"	7530010800	1057530016059	ООО "Олерон+"	7714922050	б/н	-	-	открытая	-	2	1,1	металл	существующая	н/д	-
1579	Муниципальный район «Город Краснокаменск и Краснокаменский район»	г. Краснокаменск	-	503, 504	-	50.094922	118.031091	ЮЛ	Администрация ГП "Город Краснокаменск"	7530010800	1057530016059	ООО "Олерон+"	7714922050	б/н	-	-	открытая	-	2	1,1	металл	существующая	н/д	-
1580	Муниципальный район «Город Краснокаменск и Краснокаменский район»	г. Краснокаменск	-	629	-	50.095806	118.040075	ЮЛ	Администрация ГП "Город Краснокаменск"	7530010800	1057530016059	ООО "Олерон+"	7714922050	б/н	-	-	открытая	-	1	1,1	металл	существующая	н/д	-
1581	Муниципальный район «Город Краснокаменск и Краснокаменский район»	г. Краснокаменск	-	630	-	50.09632	118.040389	ЮЛ	Администрация ГП "Город Краснокаменск"	7530010800	1057530016059	ООО "Олерон+"	7714922050	б/н	-	-	открытая	-	1	1,1	металл	существующая	н/д	-
1582	Муниципальный район «Город Краснокаменск и Краснокаменский район»	г. Краснокаменск	-	632	-	50.09632	118.040389	ЮЛ	Администрация ГП "Город Краснокаменск"	7530010800	1057530016059	ООО "Олерон+"	7714922050	б/н	-	-	открытая	-	1	1,1	металл	существующая	н/д	-
1583	Муниципальный район «Город Краснокаменск и Краснокаменский район»	г. Краснокаменск	-	627	-	50.095748	118.042491	ЮЛ	Администрация ГП "Город Краснокаменск"	7530010800	1057530016059	ООО "Олерон+"	7714922050	б/н	-	-	открытая	-	1	1,1	металл	существующая	н/д	-
1584	Муниципальный район «Город Краснокаменск и Краснокаменский район»	г. Краснокаменск	-	626	-	50.09632	118.04347	ЮЛ	Администрация ГП "Город Краснокаменск"	7530010800	1057530016059	ООО "Олерон+"	7714922050	б/н	-	-	открытая	-	2	1,1	металл	существующая	н/д	-
1585	Муниципальный район «Город Краснокаменск и Краснокаменский район»	г. Краснокаменск	-	619	-	50.098354	118.043767	ЮЛ	Администрация ГП "Город Краснокаменск"	7530010800	1057530016059	ООО "Олерон+"	7714922050	б/н	-	-	открытая	-	1	1,1	металл	существующая	н/д	-
1586	Муниципальный район «Город Краснокаменск и Краснокаменский район»	г. Краснокаменск	-	637, 638	-	50.096569	118.041359	ЮЛ	Администрация ГП "Город Краснокаменск"	7530010800	1057530016059	ООО "Олерон+"	7714922050	б/н	-	-	открытая	-	2	1,1	металл	существующая	н/д	-
1587	Муниципальный район «Город Краснокаменск и Краснокаменский район»	г. Краснокаменск	-	601	-	50.100654	118.04215	ЮЛ	Администрация ГП "Город Краснокаменск"	7530010800	1057530016059	ООО "Олерон+"	7714922050	б/н	-	-	открытая	-	1	1,1	металл	существующая	н/д	-
1588	Муниципальный район «Город Краснокаменск и Краснокаменский район»	г. Краснокаменск	-	602	-	50.100533	118.043569	ЮЛ	Администрация ГП "Город Краснокаменск"	7530010800	1057530016059	ООО "Олерон+"	7714922050	б/н	-	-	открытая	-	1	1,1	металл	существующая	н/д	-
1589	Муниципальный район «Город Краснокаменск и Краснокаменский район»	г. Краснокаменск	-	603	-	50.1004	118.044979	ЮЛ	Администрация ГП "Город Краснокаменск"	7530010800	1057530016059	ООО "Олерон+"	7714922050	б/н	-	-	открытая	-	1	1,1	металл	существующая	н/д	-
1590	Муниципальный район «Город Краснокаменск и Краснокаменский район»	г. Краснокаменск	-	606	-	50.100585	118.047046	ЮЛ	Администрация ГП "Город Краснокаменск"	7530010800	1057530016059	ООО "Олерон+"	7714922050	б/н	-	-	открытая	-	1	1,1	металл	существующая	н/д	-
1591	Муниципальный район «Город Краснокаменск и Краснокаменский район»	г. Краснокаменск	-	607	-	50.099984	118.047737	ЮЛ	Администрация ГП "Город Краснокаменск"	7530010800	1057530016059	ООО "Олерон+"	7714922050	б/н	-	-	открытая	-	3	1,1	металл	существующая	н/д	-
1592	Муниципальный район «Город Краснокаменск и Краснокаменский район»	г. Краснокаменск	-	611	-	50.098031	118.04771	ЮЛ	Администрация ГП "Город Краснокаменск"	7530010800	1057530016059	ООО "Олерон+"	7714922050	б/н	-	-	открытая	-	3	1,1	металл	существующая	н/д	-

№п/п	Данные о нахождении мест (площадок) накопления твёрдых коммунальных отходов							Данные о собственниках мест (площадок) накопления твёрдых коммунальных отходов				Организация (ИП), оказывающая услуги по сбору и транспортированию ТКО		Данные о технических характеристиках мест (площадок) накопления твёрдых коммунальных отходов					Контейнеры для несортированных отходов			Статус (существующая/ планируемая)	Совместное использование с другими МКД	Адреса строений, которые совместно пользуются контейнерной площадкой
	муниципальное образование	населённый пункт	улица	дом	корпус/ строение	широта	долгота	организационно-правовая форма балансодержателя (юридическое лицо - ЮЛ, индивидуальный предприниматель - ИП, физическое лицо - ФЛ)	для ЮЛ - Полное наименование организации для ИП - Фамилия, Имя, Отчество для Ф.Л - Фамилия, Имя, Отчество	ИНН	ОГРН	наименование	ИНН	номер контейнерной площадки	площадь,	тип подстилающей поверхности	вид площадки	материал ограждения	кол-во	ёмкость (отдельного контейнера)	материал контейнера			
1593	Муниципальный район «Город Краснокаменск и Краснокаменский район»	г. Краснокаменск	-	616	-	50.097378	118.044908	ЮЛ	Администрация ГП "Город Краснокаменск"	7530010800	1057530016059	ООО "Олерон+"	7714922050	б/н	-	-	открытая	-	2	1,1	металл	существующая	н/д	-
1594	Муниципальный район «Город Краснокаменск и Краснокаменский район»	г. Краснокаменск	-	704	-	50.088778	118.045689	ЮЛ	Администрация ГП "Город Краснокаменск"	7530010800	1057530016059	ООО "Олерон+"	7714922050	б/н	-	-	открытая	-	3	1,1	металл	существующая	н/д	-
1595	Муниципальный район «Город Краснокаменск и Краснокаменский район»	г. Краснокаменск	-	706	-	50.086865	118.047827	ЮЛ	Администрация ГП "Город Краснокаменск"	7530010800	1057530016059	ООО "Олерон+"	7714922050	б/н	-	-	открытая	-	2	1,1	металл	существующая	н/д	-
1596	Муниципальный район «Город Краснокаменск и Краснокаменский район»	г. Краснокаменск	-	706	-	50.086865	118.047827	ЮЛ	Администрация ГП "Город Краснокаменск"	7530010800	1057530016059	ООО "Олерон+"	7714922050	б/н	-	-	открытая	-	3	1,1	металл	существующая	н/д	-
1597	Муниципальный район «Город Краснокаменск и Краснокаменский район»	г. Краснокаменск	-	711	-	50.085582	118.043066	ЮЛ	Администрация ГП "Город Краснокаменск"	7530010800	1057530016059	ООО "Олерон+"	7714922050	б/н	-	-	открытая	-	3	1,1	металл	существующая	н/д	-
1598	Муниципальный район «Город Краснокаменск и Краснокаменский район»	г. Краснокаменск	-	701	-	50.089836	118.04603	ЮЛ	Администрация ГП "Город Краснокаменск"	7530010800	1057530016059	ООО "Олерон+"	7714922050	б/н	-	-	открытая	-	2	1,1	металл	существующая	н/д	-
1599	Муниципальный район «Город Краснокаменск и Краснокаменский район»	г. Краснокаменск	-	801	-	50.080871	118.03146	ЮЛ	Администрация ГП "Город Краснокаменск"	7530010800	1057530016059	ООО "Олерон+"	7714922050	б/н	-	-	открытая	-	2	1,1	металл	существующая	н/д	-
1600	Муниципальный район «Город Краснокаменск и Краснокаменский район»	г. Краснокаменск	-	802	-	50.081189	118.029097	ЮЛ	Администрация ГП "Город Краснокаменск"	7530010800	1057530016059	ООО "Олерон+"	7714922050	б/н	-	-	открытая	-	2	1,1	металл	существующая	н/д	-
1601	Муниципальный район «Город Краснокаменск и Краснокаменский район»	г. Краснокаменск	-	803	-	50.082565	118.031648	ЮЛ	Администрация ГП "Город Краснокаменск"	7530010800	1057530016059	ООО "Олерон+"	7714922050	б/н	-	-	открытая	-	2	1,1	металл	существующая	н/д	-
1602	Муниципальный район «Город Краснокаменск и Краснокаменский район»	г. Краснокаменск	-	804	-	50.082808	118.032592	ЮЛ	Администрация ГП "Город Краснокаменск"	7530010800	1057530016059	ООО "Олерон+"	7714922050	б/н	-	-	открытая	-	1	1,1	металл	существующая	н/д	-
1603	Муниципальный район «Город Краснокаменск и Краснокаменский район»	г. Краснокаменск	-	804	-	50.082808	118.032592	ЮЛ	Администрация ГП "Город Краснокаменск"	7530010800	1057530016059	ООО "Олерон+"	7714922050	б/н	-	-	открытая	-	2	1,1	металл	существующая	н/д	-
1604	Муниципальный район «Город Краснокаменск и Краснокаменский район»	г. Краснокаменск	-	805	-	50.083484	118.036365	ЮЛ	Администрация ГП "Город Краснокаменск"	7530010800	1057530016059	ООО "Олерон+"	7714922050	б/н	-	-	открытая	-	1	1,1	металл	существующая	н/д	-
1605	Муниципальный район «Город Краснокаменск и Краснокаменский район»	г. Краснокаменск	-	806	-	50.083478	118.037757	ЮЛ	Администрация ГП "Город Краснокаменск"	7530010800	1057530016059	ООО "Олерон+"	7714922050	б/н	-	-	открытая	-	1	1,1	металл	существующая	н/д	-
1606	Муниципальный район «Город Краснокаменск и Краснокаменский район»	г. Краснокаменск	-	807	-	50.083467	118.039086	ЮЛ	Администрация ГП "Город Краснокаменск"	7530010800	1057530016059	ООО "Олерон+"	7714922050	б/н	-	-	открытая	-	1	1,1	металл	существующая	н/д	-
1607	Муниципальный район «Город Краснокаменск и Краснокаменский район»	г. Краснокаменск	-	808	-	50.082646	118.040353	ЮЛ	Администрация ГП "Город Краснокаменск"	7530010800	1057530016059	ООО "Олерон+"	7714922050	б/н	-	-	открытая	-	1	1,1	металл	существующая	н/д	-
1608	Муниципальный район «Город Краснокаменск и Краснокаменский район»	г. Краснокаменск	-	808	-	50.082646	118.040353	ЮЛ	Администрация ГП "Город Краснокаменск"	7530010800	1057530016059	ООО "Олерон+"	7714922050	б/н	-	-	открытая	-	2	1,1	металл	существующая	н/д	-

№п/п	Данные о нахождении мест (площадок) накопления твёрдых коммунальных отходов							Данные о собственниках мест (площадок) накопления твёрдых коммунальных отходов				Организация (ИП), оказывающая услуги по сбору и транспортированию ТКО		Данные о технических характеристиках мест (площадок) накопления твёрдых коммунальных отходов					Контейнеры для несортированных отходов			Статус (существующая/ планируемая)	Совместное использование с другими МКД	Адреса строений, которые совместно пользуются контейнерной площадкой
	муниципальное образование	населённый пункт	улица	дом	корпус/ строение	широта	долгота	организационно-правовая форма балансодержателя (юридическое лицо - ЮЛ, индивидуальный предприниматель - ИП, физическое лицо - ФЛ)	для ЮЛ - Полное наименование организации для ИП - Фамилия, Имя, Отчество для Ф.Л - Фамилия, Имя, Отчество	ИНН	ОГРН	наименование	ИНН	номер контейнерной площадки	площадь,	тип подстилающей поверхности	вид площадки	материал ограждения	кол-во	ёмкость (отдельного контейнера)	материал контейнера			
1609	Муниципальный район «Город Краснокаменск и Краснокаменский район»	г. Краснокаменск	-	808	-	50.082646	118.040353	ЮЛ	Администрация ГП "Город Краснокаменск"	7530010800	1057530016059	ООО "Олерон+"	7714922050	б/н	-	-	открытая	-	2	1,1	металл	существующая	н/д	-
1610	Муниципальный район «Город Краснокаменск и Краснокаменский район»	г. Краснокаменск	-	820	-	50.080021	118.040506	ЮЛ	Администрация ГП "Город Краснокаменск"	7530010800	1057530016059	ООО "Олерон+"	7714922050	б/н	-	-	открытая	-	1	1,1	металл	существующая	н/д	-
1611	Муниципальный район «Город Краснокаменск и Краснокаменский район»	г. Краснокаменск	-	820	-	50.080021	118.040506	ЮЛ	Администрация ГП "Город Краснокаменск"	7530010800	1057530016059	ООО "Олерон+"	7714922050	б/н	-	-	открытая	-	2	1,1	металл	существующая	н/д	-
1612	Муниципальный район «Город Краснокаменск и Краснокаменский район»	г. Краснокаменск	-	820	-	50.080021	118.040506	ЮЛ	Администрация ГП "Город Краснокаменск"	7530010800	1057530016059	ООО "Олерон+"	7714922050	б/н	-	-	открытая	-	2	1,1	металл	существующая	н/д	-
1613	Муниципальный район «Город Краснокаменск и Краснокаменский район»	г. Краснокаменск	-	821	-	50.079467	118.037559	ЮЛ	Администрация ГП "Город Краснокаменск"	7530010800	1057530016059	ООО "Олерон+"	7714922050	б/н	-	-	открытая	-	2	1,1	металл	существующая	н/д	-
1614	Муниципальный район «Город Краснокаменск и Краснокаменский район»	г. Краснокаменск	-	822	-	50.080021	118.040506	ЮЛ	Администрация ГП "Город Краснокаменск"	7530010800	1057530016059	ООО "Олерон+"	7714922050	б/н	-	-	открытая	-	1	1,1	металл	существующая	н/д	-
1615	Муниципальный район «Город Краснокаменск и Краснокаменский район»	г. Краснокаменск	-	2в	-	50.098603	118.055103	ЮЛ	Администрация ГП "Город Краснокаменск"	7530010800	1057530016059	ООО "Олерон+"	7714922050	б/н	-	-	открытая	-	2	1,1	металл	существующая	н/д	-
1616	Муниципальный район «Город Краснокаменск и Краснокаменский район»	г. Краснокаменск	-	7ц	-	50.098603	118.055103	ЮЛ	Администрация ГП "Город Краснокаменск"	7530010800	1057530016059	ООО "Олерон+"	7714922050	б/н	-	-	открытая	-	2	1,1	металл	существующая	н/д	-
1617	Муниципальный район «Город Краснокаменск и Краснокаменский район»	г. Краснокаменск	-	8ц	-	50.098603	118.055103	ЮЛ	Администрация ГП "Город Краснокаменск"	7530010800	1057530016059	ООО "Олерон+"	7714922050	б/н	-	-	открытая	-	2	1,1	металл	существующая	н/д	-
1618	Муниципальный район «Город Краснокаменск и Краснокаменский район»	г. Краснокаменск	-	9ц	-	50.102826	118.045779	ЮЛ	Администрация ГП "Город Краснокаменск"	7530010800	1057530016059	ООО "Олерон+"	7714922050	б/н	-	-	открытая	-	2	1,1	металл	существующая	н/д	-
1619	Муниципальный район «Город Краснокаменск и Краснокаменский район»	г. Краснокаменск	-	15ц	-	50.102826	118.045779	ЮЛ	Администрация ГП "Город Краснокаменск"	7530010800	1057530016059	ООО "Олерон+"	7714922050	б/н	-	-	открытая	-	1	1,1	металл	существующая	н/д	-
1620	Муниципальный район «Город Краснокаменск и Краснокаменский район»	г. Краснокаменск	-	16ц	-	50.098603	118.055103	ЮЛ	Администрация ГП "Город Краснокаменск"	7530010800	1057530016059	ООО "Олерон+"	7714922050	б/н	-	-	открытая	-	1	1,1	металл	существующая	н/д	-
1621	Муниципальный район «Город Краснокаменск и Краснокаменский район»	г. Краснокаменск	-	36ц	-	50.101816	118.039191	ЮЛ	Администрация ГП "Город Краснокаменск"	7530010800	1057530016059	ООО "Олерон+"	7714922050	б/н	-	-	открытая	-	1	1,1	металл	существующая	н/д	-
1622	Муниципальный район «Город Краснокаменск и Краснокаменский район»	г. Краснокаменск	-	35ц	-	50.101816	118.039191	ЮЛ	Администрация ГП "Город Краснокаменск"	7530010800	1057530016059	ООО "Олерон+"	7714922050	б/н	-	-	открытая	-	1	1,1	металл	существующая	н/д	-
1623	Муниципальный район «Город Краснокаменск и Краснокаменский район»	г. Краснокаменск	-	1ц, 2ц	-	50.101816	118.039191	ЮЛ	Администрация ГП "Город Краснокаменск"	7530010800	1057530016059	ООО "Олерон+"	7714922050	б/н	-	-	открытая	-	2	1,1	металл	существующая	н/д	-
1624	Муниципальный район «Город Краснокаменск и Краснокаменский район»	г. Краснокаменск	-	3ц, 4ц	-	50.098603	118.055103	ЮЛ	Администрация ГП "Город Краснокаменск"	7530010800	1057530016059	ООО "Олерон+"	7714922050	б/н	-	-	открытая	-	2	1,1	металл	существующая	н/д	-

№п/п	Данные о нахождении мест (площадок) накопления твёрдых коммунальных отходов							Данные о собственниках мест (площадок) накопления твёрдых коммунальных отходов				Организация (ИП), оказывающая услуги по сбору и транспортированию ТКО		Данные о технических характеристиках мест (площадок) накопления твёрдых коммунальных отходов					Контейнеры для несортированных отходов			Статус (существующая/ планируемая)	Совместное использование с другими МКД	Адреса строений, которые совместно пользуются контейнерной площадкой
	муниципальное образование	населённый пункт	улица	дом	корпус/ строение	широта	долгота	организационно-правовая форма балансодержателя (юридическое лицо - ЮЛ, индивидуальный предприниматель - ИП, физическое лицо - ФЛ)	для ЮЛ - Полное наименование организации для ИП - Фамилия, Имя, Отчество для Ф.Л - Фамилия, Имя, Отчество	ИНН	ОГРН	наименование	ИНН	номер контейнерной площадки	площадь,	тип подстилающей поверхности	вид площадки	материал ограждения	кол-во	ёмкость (отдельного контейнера)	материал контейнера			
1625	Муниципальный район «Город Краснокаменск и Краснокаменский район»	г. Краснокаменск	-	5ц, 6ц	-	50.098603	118.055103	ЮЛ	Администрация ГП "Город Краснокаменск"	7530010800	1057530016059	ООО "Олерон+"	7714922050	б/н	-	-	открытая	-	2	1,1	металл	существующая	н/д	-
1626	Муниципальный район «Город Краснокаменск и Краснокаменский район»	г. Краснокаменск	-	32ц, 33ц	-	50.101816	118.039191	ЮЛ	Администрация ГП "Город Краснокаменск"	7530010800	1057530016059	ООО "Олерон+"	7714922050	б/н	-	-	открытая	-	2	1,1	металл	существующая	н/д	-
1627	Муниципальный район «Город Краснокаменск и Краснокаменский район»	г. Краснокаменск	-	30ц, 31ц	-	50.101816	118.039191	ЮЛ	Администрация ГП "Город Краснокаменск"	7530010800	1057530016059	ООО "Олерон+"	7714922050	б/н	-	-	открытая	-	2	1,1	металл	существующая	н/д	-
1628	Муниципальный район «Город Краснокаменск и Краснокаменский район»	г. Краснокаменск	-	29	-	50.102826	118.045779	ЮЛ	Администрация ГП "Город Краснокаменск"	7530010800	1057530016059	ООО "Олерон+"	7714922050	б/н	-	-	открытая	-	2	1,1	металл	существующая	н/д	-
1629	Муниципальный район «Город Краснокаменск и Краснокаменский район»	г. Краснокаменск	городское кладбище	-	-	50.118074	117.980888	ЮЛ	Администрация ГП "Город Краснокаменск"	7530010800	1057530016059	ООО "Олерон+"	7714922050	б/н	-	-	открытая	-	4	1,1	металл	существующая	н/д	-
1630	Муниципальный район «Город Краснокаменск и Краснокаменский район»	г. Краснокаменск	пр-кт Строителей	5	1	50.101804	118.036122	ЮЛ	Администрация ГП "Город Краснокаменск"	7530010800	1057530016059	ООО "Олерон+"	7714922050	б/н	-	-	открытая	-	3	1,1	металл	существующая	н/д	-
1631	Муниципальный район «Город Краснокаменск и Краснокаменский район»	г. Краснокаменск	пр-кт Строителей	15	1	50.101399	118.043686	ЮЛ	Администрация ГП "Город Краснокаменск"	7530010800	1057530016059	ООО "Олерон+"	7714922050	б/н	-	-	открытая	-	3	1,1	металл	существующая	н/д	-
1632	Муниципальный район «Город Краснокаменск и Краснокаменский район»	г. Краснокаменск	пр-кт Строителей	19	1	50.101382	118.045276	ЮЛ	Администрация ГП "Город Краснокаменск"	7530010800	1057530016059	ООО "Олерон+"	7714922050	б/н	-	-	открытая	-	2	1,1	металл	существующая	н/д	-
1633	Муниципальный район «Город Краснокаменск и Краснокаменский район»	г. Краснокаменск	пр-кт Строителей	23	ОПО-1	50.101492	118.047198	ЮЛ	Администрация ГП "Город Краснокаменск"	7530010800	1057530016059	ООО "Олерон+"	7714922050	б/н	-	-	открытая	-	2	1,1	металл	существующая	н/д	-
1634	Муниципальный район «Город Краснокаменск и Краснокаменский район»	г. Краснокаменск	ул. Молодежная (СПТУ-34)	15	1	50.100110	118.050531	ЮЛ	Администрация ГП "Город Краснокаменск"	7530010800	1057530016059	ООО "Олерон+"	7714922050	б/н	-	-	открытая	-	3	1,1	металл	существующая	н/д	-
1635	Муниципальный район «Город Краснокаменск и Краснокаменский район»	г. Краснокаменск	ул. Октябрьская (ОВК)	9	-	50.103578	118.038592	ЮЛ	ФГБУ "ЦЖКУ" Минобороны России	7729314745	1027700430889	-	-	б/н	-	бетон	закрытая	металл	1	-	-	существующая	н/д	-
1636	Муниципальный район «Город Краснокаменск и Краснокаменский район»	пст. Ковыли	пер. Восточный/ п. ст. Арамогойтуй	1	-	50.378261	117.618001	ЮЛ	Комитет Экономического и Территориального Развития	7530013350	1117530000180	ООО "Олерон+"	7714922050	б/н	12	бетон	закрытая	металл	2	0,75	металл	существующая	да	Станция Арамогойтуй дома № 1,2,7,8,9,10
1637	Муниципальный район «Город Краснокаменск и Краснокаменский район»	пст. Ковыли	пер. Строительный/ул. Кирова	1/ 29	-	50.373171	117.618944	ЮЛ	Комитет Экономического и Территориального Развития	7530013350	1117530000180	ООО "Олерон+"	7714922050	б/н	12	бетон	закрытая	металл	2	0,75	металл	существующая	да	ул. Кирова дома с № 29
1638	Муниципальный район «Город Краснокаменск и Краснокаменский район»	пст. Ковыли	ул. Железнодорожная	6	-	50.376192	117.611929	ЮЛ	Комитет Экономического и Территориального Развития	7530013350	1117530000180	ООО "Олерон+"	7714922050	б/н	12	бетон	закрытая	металл	2	0,75	металл	существующая	да	ул. Железнодорожная, дома с № 05 по № 26
1639	Муниципальный район «Город Краснокаменск и Краснокаменский район»	пст. Ковыли	ул. Железнодорожная	23	-	50.376078	117.61677	ЮЛ	Комитет Экономического и Территориального Развития	7530013350	1117530000180	ООО "Олерон+"	7714922050	б/н	12	бетон	закрытая	металл	2	0,75	металл	существующая	да	ул. Железнодорожная дома с № 27
1640	Муниципальный район «Город Краснокаменск и Краснокаменский район»	пст. Ковыли	ул. Кирова	13	-	50.373119	117.615701	ЮЛ	Комитет Экономического и Территориального Развития	7530013350	1117530000180	ООО "Олерон+"	7714922050	б/н	12	бетон	закрытая	металл	2	0,75	металл	существующая	да	ул. Кирова дома с № 14 по № 29

№п/п	Данные о нахождении мест (площадок) накопления твёрдых коммунальных отходов							Данные о собственниках мест (площадок) накопления твёрдых коммунальных отходов				Организация (ИП), оказывающая услуги по сбору и транспортированию ТКО		Данные о технических характеристиках мест (площадок) накопления твёрдых коммунальных отходов					Контейнеры для несортированных отходов			Статус (существующая/ планируемая)	Совместное использование с другими МКД	Адреса строений, которые совместно пользуются контейнерной площадкой
	муниципальное образование	населённый пункт	улица	дом	корпус/ строение	широта	долгота	организационно-правовая форма балансодержателя (юридическое лицо - ЮЛ, индивидуальный предприниматель - ИП, физическое лицо - ФЛ)	для ЮЛ - Полное наименование организации для ИП - Фамилия, Имя, Отчество для Ф.Л - Фамилия, Имя, Отчество	ИНН	ОГРН	наименование	ИНН	номер контейнерной площадки	площадь,	тип подстилающей поверхности	вид площадки	материал ограждения	кол-во	ёмкость (отдельного контейнера)	материал контейнера			
1641	Муниципальный район «Город Краснокаменск и Краснокаменский район»	пст. Ковыли	ул. Ленина	15	-	50.371487	117.61651	ЮЛ	Комитет Экономического и Территориального Развития	7530013350	1117530000180	ООО "Олерон+"	7714922050	б/н	12	бетон	закрытая	металл	2	0,75	металл	существующая	да	ул.Ленина дома с № 7 по № 29
1642	Муниципальный район «Город Краснокаменск и Краснокаменский район»	пст. Ковыли	ул. Мира	17	-	50.368787	117.614641	ЮЛ	Комитет Экономического и Территориального Развития	7530013350	1117530000180	ООО "Олерон+"	7714922050	б/н	12	бетон	закрытая	металл	2	0,75	металл	существующая	да	ул.Мира дома с № 01 по № 26
1643	Муниципальный район «Город Краснокаменск и Краснокаменский район»	пст. Ковыли	ул. Молодёжная	12	-	50.37814	117.613671	ЮЛ	Комитет Экономического и Территориального Развития	7530013350	1117530000180	ООО "Олерон+"	7714922050	б/н	12	бетон	закрытая	металл	2	0,75	металл	существующая	да	ул. Молодежная дома с № 2 по № 12
1644	Муниципальный район «Город Краснокаменск и Краснокаменский район»	пст. Ковыли	ул. Молодёжная	26	-	50.367885	117.616339	ЮЛ	Комитет Экономического и Территориального Развития	7530013350	1117530000180	ООО "Олерон+"	7714922050	б/н	12	бетон	закрытая	металл	2	0,75	металл	существующая	да	ул. Молодежная дома с № 13 по № 26
1645	Муниципальный район «Город Краснокаменск и Краснокаменский район»	пст. Ковыли	ул. Новая	4	-	50.367908	117.615405	ЮЛ	Комитет Экономического и Территориального Развития	7530013350	1117530000180	ООО "Олерон+"	7714922050	б/н	12	бетон	закрытая	металл	2	0,75	металл	существующая	да	ул.Новая дома 1,4,5
1646	Муниципальный район «Город Краснокаменск и Краснокаменский район»	пст. Ковыли	ул. Новая	8	-	50.367885	117.616339	ЮЛ	Комитет Экономического и Территориального Развития	7530013350	1117530000180	ООО "Олерон+"	7714922050	б/н	12	бетон	закрытая	металл	2	0,75	металл	существующая	да	ул.Новая дома 6,7,8
1647	Муниципальный район «Город Краснокаменск и Краснокаменский район»	пст. Ковыли	ул. Садовая	13	-	50.37444	117.613914	ЮЛ	Комитет Экономического и Территориального Развития	7530013350	1117530000180	ООО "Олерон+"	7714922050	б/н	12	бетон	закрытая	металл	2	0,75	металл	существующая	да	ул. Садовая дома с № 01 по № 20
1648	Муниципальный район «Город Краснокаменск и Краснокаменский район»	пст. Ковыли	ул. Садовая	36	-	50.374228	117.620669	ЮЛ	Комитет Экономического и Территориального Развития	7530013350	1117530000180	ООО "Олерон+"	7714922050	б/н	12	бетон	закрытая	металл	2	0,75	металл	существующая	да	ул. Садовая дома с № 21 по № 47
1649	Муниципальный район «Город Краснокаменск и Краснокаменский район»	пст. Ковыли	ул. Трудовая	9	-	50.377169	117.613528	ЮЛ	Комитет Экономического и Территориального Развития	7530013350	1117530000180	ООО "Олерон+"	7714922050	б/н	12	бетон	закрытая	металл	2	0,75	металл	существующая	да	ул.Трудовая дома с № 2,5,7,9,11.14.15.16.18.19.20.21
1650	Муниципальный район «Город Краснокаменск и Краснокаменский район»	пст. Ковыли	ул. Трудовая	18	-	50.376968	117.615693	ЮЛ	Комитет Экономического и Территориального Развития	7530013350	1117530000180	ООО "Олерон+"	7714922050	б/н	12	бетон	закрытая	металл	2	0,75	металл	существующая	да	ул. Трудовая дома с № 14,15,16,18,19,20,21
1651	Муниципальный район «Город Краснокаменск и Краснокаменский район»	пст. Целинный	мкр. Новый	1	-	50.264868	118.11424	ЮЛ	Комитет Экономического и Территориального Развития	7530013350	1117530000180	ООО "Олерон+"	7714922050	б/н	12	бетон	закрытая	металл	2	0,75	металл	существующая	да	ул. Новый микрорайон
1652	Муниципальный район «Город Краснокаменск и Краснокаменский район»	пст. Целинный	ул. Гаражная	-	-	50.26257	118.113611	ЮЛ	Комитет Экономического и Территориального Развития	7530013350	1117530000180	ООО "Олерон+"	7714922050	б/н	24	бетон	закрытая	металл	2	0,75	металл	существующая	да	ул. Гаражная, гараж ООО "Забайкалагро"
1653	Муниципальный район «Город Краснокаменск и Краснокаменский район»	пст. Целинный	ул. Железнодорожная	78	-	50.263803	118.130122	ЮЛ	Комитет Экономического и Территориального Развития	7530013350	1117530000180	ООО "Олерон+"	7714922050	б/н	24	бетон	закрытая	металл	2	0,75	металл	существующая	да	ул. Железнодорожная
1654	Муниципальный район «Город Краснокаменск и Краснокаменский район»	пст. Целинный	ул. Железнодорожная	44	-	50.265639	118.121911	ЮЛ	Комитет Экономического и Территориального Развития	7530013350	1117530000180	ООО "Олерон+"	7714922050	б/н	12	бетон	закрытая	металл	2	0,75	металл	существующая	да	ул. Железнодорожная
1655	Муниципальный район «Город Краснокаменск и Краснокаменский район»	пст. Целинный	ул. Железнодорожная	4	-	50.268161	118.109667	ЮЛ	Комитет Экономического и Территориального Развития	7530013350	1117530000180	ООО "Олерон+"	7714922050	б/н	12	бетон	закрытая	металл	2	0,75	металл	существующая	да	ул.Железнодорожная
1656	Муниципальный район «Город Краснокаменск и Краснокаменский район»	пст. Целинный	ул. Мира	33	-	50.262611	118.107682	ЮЛ	Комитет Экономического и Территориального Развития	7530013350	1117530000180	ООО "Олерон+"	7714922050	б/н	24	бетон	закрытая	металл	2	0,75	металл	существующая	да	ул.Мира

№п/п	Данные о нахождении мест (площадок) накопления твёрдых коммунальных отходов							Данные о собственниках мест (площадок) накопления твёрдых коммунальных отходов				Организация (ИП), оказывающая услуги по сбору и транспортированию ТКО		Данные о технических характеристиках мест (площадок) накопления твёрдых коммунальных отходов					Контейнеры для несортированных отходов			Статус (существующая/ планируемая)	Совместное использование с другими МКД	Адреса строений, которые совместно пользуются контейнерной площадкой
	муниципальное образование	населённый пункт	улица	дом	корпус/ строение	широта	долгота	организационно-правовая форма балансодержателя (юридическое лицо - ЮЛ, индивидуальный предприниматель - ИП, физическое лицо - ФЛ)	для ЮЛ - Полное наименование организации для ИП - Фамилия, Имя, Отчество для Ф.Л - Фамилия, Имя, Отчество	ИНН	ОГРН	наименование	ИНН	номер контейнерной площадки	площадь,	тип подстилающей поверхности	вид площадки	материал ограждения	кол-во	ёмкость (отдельного контейнера)	материал контейнера			
1657	Муниципальный район «Город Краснокаменск и Краснокаменский район»	пст. Целинный	ул. Мира	9	-	50.2639	118.102517	ЮЛ	Комитет Экономического и Территориального Развития	7530013350	1117530000180	ООО "Олерон+"	7714922050	б/н	12	бетон	закрытая	металл	2	0,75	металл	существующая	да	ул.Мира
1658	Муниципальный район «Город Краснокаменск и Краснокаменский район»	пст. Целинный	ул. Мира	31	-	50.26276	118.10708	ЮЛ	Комитет Экономического и Территориального Развития	7530013350	1117530000180	ООО "Олерон+"	7714922050	б/н	12	бетон	закрытая	металл	2	0,75	металл	существующая	да	ул.Мира
1659	Муниципальный район «Город Краснокаменск и Краснокаменский район»	пст. Целинный	ул. Молодежная	3	-	50.267004	118.10169	ЮЛ	Комитет Экономического и Территориального Развития	7530013350	1117530000180	ООО "Олерон+"	7714922050	б/н	12	бетон	закрытая	металл	2	0,75	металл	существующая	да	ул.Молодежная
1660	Муниципальный район «Город Краснокаменск и Краснокаменский район»	пст. Целинный	ул. Нагорная	5	-	50.267165	118.099471	ЮЛ	Комитет Экономического и Территориального Развития	7530013350	1117530000180	ООО "Олерон+"	7714922050	б/н	12	бетон	закрытая	металл	2	0,75	металл	существующая	да	ул.Нагорная
1661	Муниципальный район «Город Краснокаменск и Краснокаменский район»	пст. Целинный	ул. Новая	13	-	50.261516	118.129619	ЮЛ	Комитет Экономического и Территориального Развития	7530013350	1117530000180	ООО "Олерон+"	7714922050	б/н	12	бетон	закрытая	металл	2	0,75	металл	существующая	да	ул.Новая
1662	Муниципальный район «Город Краснокаменск и Краснокаменский район»	пст. Целинный	ул. Новая	4	-	50.262115	118.126654	ЮЛ	Комитет Экономического и Территориального Развития	7530013350	1117530000180	ООО "Олерон+"	7714922050	б/н	12	бетон	закрытая	металл	2	0,75	металл	существующая	да	ул.Новая
1663	Муниципальный район «Город Краснокаменск и Краснокаменский район»	пст. Целинный	ул. Новая	20	-	50.262421	118.12678	ЮЛ	Комитет Экономического и Территориального Развития	7530013350	1117530000180	ООО "Олерон+"	7714922050	б/н	12	бетон	закрытая	металл	2	0,75	металл	существующая	да	ул. Новая
1664	Муниципальный район «Город Краснокаменск и Краснокаменский район»	пст. Целинный	ул. Строительная	2	-	50.265323	118.100756	ЮЛ	Комитет Экономического и Территориального Развития	7530013350	1117530000180	ООО "Олерон+"	7714922050	б/н	12	бетон	закрытая	металл	2	0,75	металл	существующая	да	ул. Строительная
1665	Муниципальный район «Город Краснокаменск и Краснокаменский район»	пст. Целинный	ул. Целинная	26	-	50.263797	118.126789	ЮЛ	Комитет Экономического и Территориального Развития	7530013350	1117530000180	ООО "Олерон+"	7714922050	б/н	12	бетон	закрытая	металл	2	0,75	металл	существующая	да	ул. Целинная
1666	Муниципальный район «Город Краснокаменск и Краснокаменский район»	пст. Целинный	ул. Целинная	11	-	50.265749	118.11706	ЮЛ	Комитет Экономического и Территориального Развития	7530013350	1117530000180	ООО "Олерон+"	7714922050	б/н	12	бетон	закрытая	металл	2	0,75	металл	существующая	да	ул. Целинная
1667	Муниципальный район «Город Краснокаменск и Краснокаменский район»	пст. Целинный	ул. Целинная	44	-	50.263192	118.13052	ЮЛ	Комитет Экономического и Территориального Развития	7530013350	1117530000180	ООО "Олерон+"	7714922050	б/н	12	бетон	закрытая	металл	2	0,75	металл	существующая	да	ул. Целинная
1668	Муниципальный район «Город Краснокаменск и Краснокаменский район»	пст. Целинный	ул. Центральная	4	-	50.268115	118.101636	ЮЛ	Комитет Экономического и Территориального Развития	7530013350	1117530000180	ООО "Олерон+"	7714922050	б/н	12	бетон	закрытая	металл	2	0,75	металл	существующая	да	ул. Центральная
1669	Муниципальный район «Город Краснокаменск и Краснокаменский район»	пст. Целинный	ул. Центральная	18	-	50.266526	118.107026	ЮЛ	Комитет Экономического и Территориального Развития	7530013350	1117530000180	ООО "Олерон+"	7714922050	б/н	24	бетон	закрытая	металл	2	0,75	металл	существующая	да	ул. Центральная, Целиннинская СОШ
1670	Муниципальный район «Город Краснокаменск и Краснокаменский район»	пст. Целинный	ул. Центральная	43	-	50.263687	118.121121	ЮЛ	Комитет Экономического и Территориального Развития	7530013350	1117530000180	ООО "Олерон+"	7714922050	б/н	12	бетон	закрытая	металл	2	0,75	металл	существующая	да	ул. Центральная
1671	Муниципальный район «Город Краснокаменск и Краснокаменский район»	пст. Целинный	ул. Школьная	2	-	50.266043	118.110328	ЮЛ	Комитет Экономического и Территориального Развития	7530013350	1117530000180	ООО "Олерон+"	7714922050	б/н	12	бетон	закрытая	металл	2	0,75	металл	существующая	да	ул.Школьная
1672	Муниципальный район «Город Краснокаменск и Краснокаменский район»	пст. Юбилейный	ул. 60 лет Октября	6	-	50.269313	118.35647	ЮЛ	Администрация СП "Юбилейнинское"	7530010790	1057530016026	ООО "Олерон+"	7714922050	б/н	12	бетон	закрытая	металл	2	0,75	металл	существующая	да	ул. 60 лет октября

№п/п	Данные о нахождении мест (площадок) накопления твёрдых коммунальных отходов							Данные о собственниках мест (площадок) накопления твёрдых коммунальных отходов				Организация (ИП), оказывающая услуги по сбору и транспортированию ТКО		Данные о технических характеристиках мест (площадок) накопления твёрдых коммунальных отходов					Контейнеры для несортированных отходов			Статус (существующая/ планируемая)	Совместное использование с другими МКД	Адреса строений, которые совместно пользуются контейнерной площадкой
	муниципальное образование	населённый пункт	улица	дом	корпус/ строение	широта	долгота	организационно-правовая форма балансодержателя (юридическое лицо - ЮЛ, индивидуальный предприниматель - ИП, физическое лицо - ФЛ)	для ЮЛ - Полное наименование организации для ИП - Фамилия, Имя, Отчество для Ф.Л - Фамилия, Имя, Отчество	ИНН	ОГРН	наименование	ИНН	номер контейнерной площадки	площадь,	тип подстилающей поверхности	вид площадки	материал ограждения	кол-во	ёмкость (отдельного контейнера)	материал контейнера			
1673	Муниципальный район «Город Краснокаменск и Краснокаменский район»	пст. Юбилейный	ул. 60 лет Октября	18	-	50.271178	118.358887	ЮЛ	Администрация СП "Юбилейнинское"	7530010790	1057530016026	ООО "Олерон+"	7714922050	б/н	12	бетон	закрытая	металл	2	0,75	металл	существующая	да	ул. 60 лет октября
1674	Муниципальный район «Город Краснокаменск и Краснокаменский район»	пст. Юбилейный	ул. Верхняя	15	-	50.264355	118.359542	ЮЛ	Администрация СП "Юбилейнинское"	7530010790	1057530016026	ООО "Олерон+"	7714922050	б/н	12	бетон	закрытая	металл	2	0,75	металл	существующая	да	ул. Верхняя
1675	Муниципальный район «Город Краснокаменск и Краснокаменский район»	пст. Юбилейный	ул. Верхняя	29	-	50.265996	118.361725	ЮЛ	Администрация СП "Юбилейнинское"	7530010790	1057530016026	ООО "Олерон+"	7714922050	б/н	12	бетон	закрытая	металл	2	0,75	металл	существующая	да	ул. Верхняя
1676	Муниципальный район «Город Краснокаменск и Краснокаменский район»	пст. Юбилейный	ул. Железнодорожная	3	-	50.26857	118.35709	ЮЛ	Администрация СП "Юбилейнинское"	7530010790	1057530016026	ООО "Олерон+"	7714922050	б/н	12	бетон	закрытая	металл	2	0,75	металл	существующая	да	ул. Железнодорожная, ул. Кузькина
1677	Муниципальный район «Город Краснокаменск и Краснокаменский район»	пст. Юбилейный	ул. Железнодорожная	19	-	50.270937	118.360315	ЮЛ	Администрация СП "Юбилейнинское"	7530010790	1057530016026	ООО "Олерон+"	7714922050	б/н	12	бетон	закрытая	металл	2	0,75	металл	существующая	да	ул. Железнодорожная
1678	Муниципальный район «Город Краснокаменск и Краснокаменский район»	пст. Юбилейный	ул. Новая	10	-	50.267206	118.364384	ЮЛ	Администрация СП "Юбилейнинское"	7530010790	1057530016026	ООО "Олерон+"	7714922050	б/н	12	бетон	закрытая	металл	2	0,75	металл	существующая	да	ул. Верхняя
1679	Муниципальный район «Город Краснокаменск и Краснокаменский район»	пст. Юбилейный	ул. Новая	11	-	50.266906	118.366495	ЮЛ	Администрация СП "Юбилейнинское"	7530010790	1057530016026	ООО "Олерон+"	7714922050	б/н	12	бетон	закрытая	металл	2	0,75	металл	существующая	да	ул. Новая, ул. Степная
1680	Муниципальный район «Город Краснокаменск и Краснокаменский район»	пст. Юбилейный	ул. Привокзальная	14	-	50.272526	118.358797	ЮЛ	Администрация СП "Юбилейнинское"	7530010790	1057530016026	ООО "Олерон+"	7714922050	б/н	12	бетон	закрытая	металл	2	0,75	металл	существующая	да	ул. Привокзальная, ул. Разъезд
1681	Муниципальный район «Город Краснокаменск и Краснокаменский район»	пст. Юбилейный	ул. Советская	17	-	50.269394	118.363046	ЮЛ	Администрация СП "Юбилейнинское"	7530010790	1057530016026	ООО "Олерон+"	7714922050	б/н	12	бетон	закрытая	металл	2	0,75	металл	существующая	да	ул. Советская
1682	Муниципальный район «Город Краснокаменск и Краснокаменский район»	пст. Юбилейный	ул. Советская	5	-	50.267724	118.360809	ЮЛ	Администрация СП "Юбилейнинское"	7530010790	1057530016026	ООО "Олерон+"	7714922050	б/н	12	бетон	закрытая	металл	2	0,75	металл	существующая	да	ул. Советская
1683	Муниципальный район «Город Краснокаменск и Краснокаменский район»	пст. Юбилейный	ул. Советская	1	-	50.266279	118.358312	ЮЛ	Администрация СП "Юбилейнинское"	7530010790	1057530016026	ООО "Олерон+"	7714922050	б/н	12	бетон	закрытая	металл	2	0,75	металл	существующая	да	ул. Советская, ул. Кузькина
1684	Муниципальный район «Город Краснокаменск и Краснокаменский район»	пст. Юбилейный	ул. Советская	3	-	50.265271	118.357153	ЮЛ	Администрация СП "Юбилейнинское"	7530010790	1057530016026	ООО "Олерон+"	7714922050	б/н	12	бетон	закрытая	металл	2	0,75	металл	существующая	да	ул. Советская
1685	Муниципальный район «Город Краснокаменск и Краснокаменский район»	пст. Юбилейный	ул. Центральная	6	-	50.269814	118.362399	ЮЛ	Администрация СП "Юбилейнинское"	7530010790	1057530016026	ООО "Олерон+"	7714922050	б/н	12	бетон	закрытая	металл	2	0,75	металл	существующая	да	ул. Центральная
1686	Муниципальный район «Город Краснокаменск и Краснокаменский район»	с Кайластуй	с. Куйбышева	13	-	49.831014	118.400269	ЮЛ	Комитет Экономического и Территориального Развития	7530013350	1117530000180	ООО "Олерон+"	7714922050	б/н	12	бетон	закрытая	металл	2	0,75	металл	существующая	нет	-
1687	Муниципальный район «Город Краснокаменск и Краснокаменский район»	с Капцегайтуй	ул. Комсомольская	-	-	49.953251	118.595697	ЮЛ	Комитет Экономического и Территориального Развития	7530013350	1117530000180	ООО "Олерон+"	7714922050	б/н	12	бетон	закрытая	металл	2	0,75	металл	существующая	нет	-
1688	Муниципальный район «Город Краснокаменск и Краснокаменский район»	с Маргуцек	пер. Восточный	4	-	50.399309	117.889921	ЮЛ	Администрация СП "Маргуцекское"	7530010751	1057530015949	ООО "Олерон+"	7714922050	б/н	12	бетон	закрытая	металл	2	0,75	металл	существующая	нет	-

№п/п	Данные о нахождении мест (площадок) накопления твёрдых коммунальных отходов							Данные о собственниках мест (площадок) накопления твёрдых коммунальных отходов				Организация (ИП), оказывающая услуги по сбору и транспортированию ТКО		Данные о технических характеристиках мест (площадок) накопления твёрдых коммунальных отходов					Контейнеры для несортированных отходов			Статус (существующая/ планируемая)	Совместное использование с другими МКД	Адреса строений, которые совместно пользуются контейнерной площадкой
	муниципальное образование	населённый пункт	улица	дом	корпус/ строение	широта	долгота	организационно-правовая форма балансодержателя (юридическое лицо - ЮЛ, индивидуальный предприниматель - ИП, физическое лицо - ФЛ)	для ЮЛ - Полное наименование организации для ИП - Фамилия, Имя, Отчество для Ф.Л - Фамилия, Имя, Отчество	ИНН	ОГРН	наименование	ИНН	номер контейнерной площадки	площадь,	тип подстилающей поверхности	вид площадки	материал ограждения	кол-во	ёмкость (отдельного контейнера)	материал контейнера			
1689	Муниципальный район «Город Краснокаменск и Краснокаменский район»	с Маргуцек	ул. Губина	20	-	50.402519	117.891951	ЮЛ	Администрация СП "Маргуцекское"	7530010751	1057530015949	ООО "Олерон+"	7714922050	б/н	12	бетон	закрытая	металл	2	0,75	металл	существующая	нет	-
1690	Муниципальный район «Город Краснокаменск и Краснокаменский район»	с Маргуцек	ул. Губина	26	-	50.40168	117.894655	ЮЛ	Администрация СП "Маргуцекское"	7530010751	1057530015949	ООО "Олерон+"	7714922050	б/н	12	бетон	закрытая	металл	2	0,75	металл	существующая	нет	-
1691	Муниципальный район «Город Краснокаменск и Краснокаменский район»	с Маргуцек	ул. Губина	46	-	50.400463	117.901177	ЮЛ	Администрация СП "Маргуцекское"	7530010751	1057530015949	ООО "Олерон+"	7714922050	б/н	24	бетон	закрытая	металл	4	0,75	металл	существующая	нет	-
1692	Муниципальный район «Город Краснокаменск и Краснокаменский район»	с Маргуцек	ул. Губина	50	-	50.399826	117.902354	ЮЛ	Администрация СП "Маргуцекское"	7530010751	1057530015949	ООО "Олерон+"	7714922050	б/н	12	бетон	закрытая	металл	2	0,75	металл	существующая	нет	-
1693	Муниципальный район «Город Краснокаменск и Краснокаменский район»	с Маргуцек	ул. Губина	54	-	50.399275	117.903558	ЮЛ	Администрация СП "Маргуцекское"	7530010751	1057530015949	ООО "Олерон+"	7714922050	б/н	12	бетон	закрытая	металл	2	0,75	металл	существующая	нет	-
1694	Муниципальный район «Город Краснокаменск и Краснокаменский район»	с Маргуцек	ул. Губина	61	-	50.399832	117.904034	ЮЛ	Администрация СП "Маргуцекское"	7530010751	1057530015949	ООО "Олерон+"	7714922050	б/н	12	бетон	закрытая	металл	2	0,75	металл	существующая	нет	-
1695	Муниципальный район «Город Краснокаменск и Краснокаменский район»	с Маргуцек	ул. Молодёжная	1	-	50.403523	117.895626	ЮЛ	Администрация СП "Маргуцекское"	7530010751	1057530015949	ООО "Олерон+"	7714922050	б/н	12	бетон	закрытая	металл	2	0,75	металл	существующая	нет	-
1696	Муниципальный район «Город Краснокаменск и Краснокаменский район»	с Маргуцек	ул. Привокзальная	14	-	50.403322	117.895158	ЮЛ	Администрация СП "Маргуцекское"	7530010751	1057530015949	ООО "Олерон+"	7714922050	б/н	12	бетон	закрытая	металл	2	0,75	металл	существующая	нет	-
1697	Муниципальный район «Город Краснокаменск и Краснокаменский район»	с Маргуцек	ул. Центральная	1	-	50.404654	117.888322	ЮЛ	Администрация СП "Маргуцекское"	7530010751	1057530015949	ООО "Олерон+"	7714922050	б/н	12	бетон	закрытая	металл	2	0,75	металл	существующая	нет	-
1698	Муниципальный район «Город Краснокаменск и Краснокаменский район»	с Маргуцек	ул. Центральная	24	-	50.402989	117.894907	ЮЛ	Администрация СП "Маргуцекское"	7530010751	1057530015949	ООО "Олерон+"	7714922050	б/н	12	бетон	закрытая	металл	2	0,75	металл	существующая	нет	-
1699	Муниципальный район «Город Краснокаменск и Краснокаменский район»	с Маргуцек	ул. Центральная	34	-	50.402277	117.897503	ЮЛ	Администрация СП "Маргуцекское"	7530010751	1057530015949	ООО "Олерон+"	7714922050	б/н	12	бетон	закрытая	металл	2	0,75	металл	существующая	нет	-
1700	Муниципальный район «Город Краснокаменск и Краснокаменский район»	с Маргуцек	ул. Центральная 2	20	-	50.403684	117.891448	ЮЛ	Администрация СП "Маргуцекское"	7530010751	1057530015949	ООО "Олерон+"	7714922050	б/н	24	бетон	закрытая	металл	4	0,75	металл	существующая	нет	-
1701	Муниципальный район «Город Краснокаменск и Краснокаменский район»	с Среднеаргунск	ул. Новая	2	-	49.744621	118.258071	ЮЛ	Комитет Экономического и Территориального Развития	7530013350	1117530000180	ООО "Олерон+"	7714922050	б/н	12	бетон	закрытая	металл	2	0,75	металл	существующая	нет	-
1702	Муниципальный район «Дульдургинский район»	с Алханай	ул. Далаева	15	-	50.7301	113.4749	ЮЛ	МБОУ «Алханайская СОШ»	-	-	-	-	-	-	бетон	закрытая	-	1	1,1	-	существующая	-	-
1703	Муниципальный район «Дульдургинский район»	с Алханай	ул. Школьная	-	-	50.7329	113.4731	ЮЛ	МБДОУ «Алханайский детский сад «Малыш»	-	-	-	-	-	-	бетон	закрытая	-	1	1,1	-	существующая	-	-
1704	Муниципальный район «Дульдургинский район»	с Алханай	ул. Далаева	17	-	50.7309	113.4750	-	-	-	-	-	-	-	-	-	-	-	-	-	-	планируемая	-	-
1705	Муниципальный район «Дульдургинский район»	с Алханай	ул. Далаева	7	-	50.7313	113.4714	-	-	-	-	-	-	-	-	-	-	-	-	-	-	планируемая	-	-

№п/п	Данные о нахождении мест (площадок) накопления твёрдых коммунальных отходов							Данные о собственниках мест (площадок) накопления твёрдых коммунальных отходов				Организация (ИП), оказывающая услуги по сбору и транспортированию ТКО		Данные о технических характеристиках мест (площадок) накопления твёрдых коммунальных отходов					Контейнеры для несортированных отходов			Статус (существующая/ планируемая)	Совместное использование с другими МКД	Адреса строений, которые совместно пользуются контейнерной площадкой
	муниципальное образование	населённый пункт	улица	дом	корпус/ строение	широта	долгота	организационно-правовая форма балансодержателя (юридическое лицо - ЮЛ, индивидуальный предприниматель - ИП, физическое лицо - ФЛ)	для ЮЛ - Полное наименование организации для ИП - Фамилия, Имя, Отчество для Ф.Л - Фамилия, Имя, Отчество	ИНН	ОГРН	наименование	ИНН	номер контейнерной площадки	площадь,	тип подстилающей поверхности	вид площадки	материал ограждения	кол-во	ёмкость (отдельного контейнера)	материал контейнера			
1706	Муниципальный район «Дульдургинский район»	с Алханай	ул. Луговая	32	-	50.7283	113.4644	-	-	-	-	-	-	-	-	-	-	-	-	-	-	планируемая	-	-
1707	Муниципальный район «Дульдургинский район»	с Алханай	ул. Школьная	1	-	50.7237	113.4756	-	-	-	-	-	-	-	-	-	-	-	-	-	-	планируемая	-	-
1708	Муниципальный район «Дульдургинский район»	с Алханай	ул. Школьная	17	-	50.7266	113.4734	-	-	-	-	-	-	-	-	-	-	-	-	-	-	планируемая	-	-
1709	Муниципальный район «Дульдургинский район»	с Алханай	ул. Школьная	35	-	50.7291	113.4711	-	-	-	-	-	-	-	-	-	-	-	-	-	-	планируемая	-	-
1710	Муниципальный район «Дульдургинский район»	с Алханай	ул. Школьная	54	-	50.7327	113.4685	-	-	-	-	-	-	-	-	-	-	-	-	-	-	планируемая	-	-
1711	Муниципальный район «Дульдургинский район»	с Алханай	ул. Школьная	67	-	50.7392	113.4678	-	-	-	-	-	-	-	-	-	-	-	-	-	-	планируемая	-	-
1712	Муниципальный район «Дульдургинский район»	с Алханай	ул. Жабона	19	-	50.7336	113.4748	-	-	-	-	-	-	-	-	-	-	-	-	-	-	планируемая	-	-
1713	Муниципальный район «Дульдургинский район»	с Алханай	ул. Комсомольская	22	-	50.7272	113.4758	-	-	-	-	-	-	-	-	-	-	-	-	-	-	планируемая	-	-
1714	Муниципальный район «Дульдургинский район»	с Алханай	ул. Жапхандаева	8	-	50.7252	113.4776	-	-	-	-	-	-	-	-	-	-	-	-	-	-	планируемая	-	-
1715	Муниципальный район «Дульдургинский район»	с Алханай	ул. Борсоева	14	-	50.7376	113.4729	-	-	-	-	-	-	-	-	-	-	-	-	-	-	планируемая	-	-
1716	Муниципальный район «Дульдургинский район»	с Алханай	ул. Нагорная	1	-	50.7336	113.4757	-	-	-	-	-	-	-	-	-	-	-	-	-	-	планируемая	-	-
1717	Муниципальный район «Дульдургинский район»	с Алханай	ул. Партизанская	15	-	50.7347	113.4716	-	-	-	-	-	-	-	-	-	-	-	-	-	-	планируемая	-	-
1718	Муниципальный район «Дульдургинский район»	с Алханай	ул. Заречная	4	-	50.7191	113.4827	-	-	-	-	-	-	-	-	-	-	-	-	-	-	планируемая	-	-
1719	Муниципальный район «Дульдургинский район»	с Ара-Иля	ул. Советская	3	-	50,678319	113,588356	ЮЛ	МБОУ «Ара-Илинская ООШ»	-	-	-	-	-	-	бетон	закрытая	-	1	1,1	-	существующая	-	-
1720	Муниципальный район «Дульдургинский район»	с Ара-Иля	ул. Лесная	3	-	50,682132	113,581278	-	-	-	-	-	-	-	-	-	-	-	-	-	-	планируемая	-	-
1721	Муниципальный район «Дульдургинский район»	с Ара-Иля	ул. Набережная	9	-	50,682132	113,581278	-	-	-	-	-	-	-	-	-	-	-	-	-	-	планируемая	-	-
1722	Муниципальный район «Дульдургинский район»	с Ара-Иля	ул. Советская	13	-	50,677714	113,592111	-	-	-	-	-	-	-	-	-	-	-	-	-	-	планируемая	-	-
1723	Муниципальный район «Дульдургинский район»	с Ара-Иля	ул. Набережная	д.2 , д.17 (возле жилого дома)	-	50,682132	113,581278	-	-	-	-	-	-	-	-	-	-	-	-	-	-	планируемая	-	-
1724	Муниципальный район «Дульдургинский район»	с Ара-Иля	ул. Центральная	д.4 ,д.17 ,д.8 (возле жилого дома)	-	50,677714	113,592111	-	-	-	-	-	-	-	-	-	-	-	-	-	-	планируемая	-	-
1725	Муниципальный район «Дульдургинский район»	с Ара-Иля	ул. Геологическая	5	-	50,935497	113,272841	-	-	-	-	-	-	-	-	-	-	-	-	-	-	планируемая	-	-

№п/п	Данные о нахождении мест (площадок) накопления твёрдых коммунальных отходов							Данные о собственниках мест (площадок) накопления твёрдых коммунальных отходов				Организация (ИП), оказывающая услуги по сбору и транспортированию ТКО		Данные о технических характеристиках мест (площадок) накопления твёрдых коммунальных отходов					Контейнеры для несортированных отходов			Статус (существующая/ планируемая)	Совместное использование с другими МКД	Адреса строений, которые совместно пользуются контейнерной площадкой
	муниципальное образование	населённый пункт	улица	дом	корпус/ строение	широта	долгота	организационно-правовая форма балансодержателя (юридическое лицо - ЮЛ, индивидуальный предприниматель - ИП, физическое лицо - ФЛ)	для ЮЛ - Полное наименование организации для ИП - Фамилия, Имя, Отчество для Ф.Л - Фамилия, Имя, Отчество	ИНН	ОГРН	наименование	ИНН	номер контейнерной площадки	площадь,	тип подстилающей поверхности	вид площадки	материал ограждения	кол-во	ёмкость (отдельного контейнера)	материал контейнера			
1726	Муниципальный район «Дульдургинский район»	с Ара-Иля	ул. Юбилейная	8	-	50,684169	113,592004	-	-	-	-	-	-	-	-	-	-	-	-	-	-	планируемая	-	-
1727	Муниципальный район «Дульдургинский район»	с Ара-Иля	ул. Лесная	12	-	50,6797	113,580577	-	-	-	-	-	-	-	-	-	-	-	-	-	-	планируемая	-	-
1728	Муниципальный район «Дульдургинский район»	с Ара-Иля	пер.Партизанский	1	-	50,935497	113,272841	-	-	-	-	-	-	-	-	-	-	-	-	-	-	планируемая	-	-
1729	Муниципальный район «Дульдургинский район»	с Бальзино	ул. Школьная	1	-	51.0486	113.5961	ЮЛ	МБОУ «Бальзинская СОШ»	-	-	-	-	-	-	бетон	закрытая	-	1	1,1	-	существующая	-	-
1730	Муниципальный район «Дульдургинский район»	с Бальзино	ул. Стадионная	7	-	51.0486	113.5969	ЮЛ	МБОУ «Бальзинский детский сад «Василек»	-	-	-	-	-	-	бетон	закрытая	-	1	1,1	-	существующая	-	-
1731	Муниципальный район «Дульдургинский район»	с Бальзино	ул. Новая	12	-	50,670276	113,580406	-	-	-	-	-	-	-	-	-	-	-	-	-	-	планируемая	-	-
1732	Муниципальный район «Дульдургинский район»	с Бальзино	ул. Новая	41	-	50,669825	113,582086	-	-	-	-	-	-	-	-	-	-	-	-	-	-	планируемая	-	-
1733	Муниципальный район «Дульдургинский район»	с Бальзино	ул. Новая	54	-	50,67204	113,582338	-	-	-	-	-	-	-	-	-	-	-	-	-	-	планируемая	-	-
1734	Муниципальный район «Дульдургинский район»	с Бальзино	ул. Островная	5	-	51,04826	113,595911	-	-	-	-	-	-	-	-	-	-	-	-	-	-	планируемая	-	-
1735	Муниципальный район «Дульдургинский район»	с Бальзино	ул. Стадионная	4	-	51,04826	113,595911	-	-	-	-	-	-	-	-	-	-	-	-	-	-	планируемая	-	-
1736	Муниципальный район «Дульдургинский район»	с Бальзино	ул. Школьная	2	-	51,047938	113,592884	-	-	-	-	-	-	-	-	-	-	-	-	-	-	планируемая	-	-
1737	Муниципальный район «Дульдургинский район»	с Бальзино	ул. Заречная	2	-	51,04826	113,595911	-	-	-	-	-	-	-	-	-	-	-	-	-	-	планируемая	-	-
1738	Муниципальный район «Дульдургинский район»	с Бальзино	ул. Заречная	12	-	51,04826	113,595911	-	-	-	-	-	-	-	-	-	-	-	-	-	-	планируемая	-	-
1739	Муниципальный район «Дульдургинский район»	с Бальзино	ул. Юбилейная	6	-	51,049512	113,592686	-	-	-	-	-	-	-	-	-	-	-	-	-	-	планируемая	-	-
1740	Муниципальный район «Дульдургинский район»	с Бальзино	ул. Юбилейная	19	-	51,049874	113,59186	-	-	-	-	-	-	-	-	-	-	-	-	-	-	планируемая	-	-
1741	Муниципальный район «Дульдургинский район»	с Бальзино	ул. Лесная	4	-	50,68131	113,580595	-	-	-	-	-	-	-	-	-	-	-	-	-	-	планируемая	-	-
1742	Муниципальный район «Дульдургинский район»	с Бальзино	ул. Чкалова	6	-	51,048906	113,589066	-	-	-	-	-	-	-	-	-	-	-	-	-	-	планируемая	-	-
1743	Муниципальный район «Дульдургинский район»	с Бальзино	ул. Чкалова	31	-	51,048906	113,589066	-	-	-	-	-	-	-	-	-	-	-	-	-	-	планируемая	-	-
1744	Муниципальный район «Дульдургинский район»	с Бальзино	ул. Чкалова	66	-	51,047111	113,593342	-	-	-	-	-	-	-	-	-	-	-	-	-	-	планируемая	-	-
1745	Муниципальный район «Дульдургинский район»	с Бальзино	ул. Чкалова	83	-	51,047111	113,593342	-	-	-	-	-	-	-	-	-	-	-	-	-	-	планируемая	-	-

№ п/п	Данные о нахождении мест (площадок) накопления твёрдых коммунальных отходов							Данные о собственниках мест (площадок) накопления твёрдых коммунальных отходов				Организация (ИП), оказывающая услуги по сбору и транспортированию ТКО		Данные о технических характеристиках мест (площадок) накопления твёрдых коммунальных отходов					Контейнеры для несортированных отходов			Статус (существующая/ планируемая)	Совместное использование с другими МКД	Адреса строений, которые совместно пользуются контейнерной площадкой
	муниципальное образование	населённый пункт	улица	дом	корпус/ строение	широта	долгота	организационно-правовая форма балансодержателя (юридическое лицо - ЮЛ, индивидуальный предприниматель - ИП, физическое лицо - ФЛ)	для ЮЛ - Полное наименование организации для ИП - Фамилия, Имя, Отчество для Ф.Л - Фамилия, Имя, Отчество	ИНН	ОГРН	наименование	ИНН	номер контейнерной площадки	площадь,	тип подстилающей поверхности	вид площадки	материал ограждения	кол-во	ёмкость (отдельного контейнера)	материал контейнера			
1746	Муниципальный район «Дульдургинский район»	с Бальзино	ул. Чкалова	130	-	51,048906	113,589066	-	-	-	-	-	-	-	-	-	-	-	-	-	-	планируемая	-	-
1747	Муниципальный район «Дульдургинский район»	с Дульдурга	ул. Комсомольская	43	-	50.6734	113.5925	ЮЛ	МБУК «Дульдургинская межпоселенческая районная библиотека» им. Ж. Тумунова	-	-	-	-	-	-	бетон	закрытая	-	2	1,1	-	существующая	-	-
1748	Муниципальный район «Дульдургинский район»	с Дульдурга	ул. 8 марта	7	-	50.6742	113.5924	ЮЛ	МБУК «Социально-культурный центр» с. Дульдурга, музей	-	-	-	-	-	-	бетон	закрытая	-	2	1,1	-	существующая	-	-
1749	Муниципальный район «Дульдургинский район»	с Дульдурга	ул. Комсомольская	34	1	50.6750	113.5911	ЮЛ	МБОУ «Дульдургинская СОШ» №1	-	-	-	-	-	-	бетон	закрытая	-	2	1,1	-	существующая	-	-
1750	Муниципальный район «Дульдургинский район»	с Дульдурга	ул. Комсомольская	34	2	50.6759	113.5928	ЮЛ	МБОУ «Дульдургинская СОШ» №1	-	-	-	-	-	-	бетон	закрытая	-	2	1,1	-	существующая	-	-
1751	Муниципальный район «Дульдургинский район»	с Дульдурга	ул. Комсомольская	34	3	50.6760	113.5930	ЮЛ	МБОУ «Дульдургинская СОШ» №1	-	-	-	-	-	-	бетон	закрытая	-	2	1,1	-	существующая	-	-
1752	Муниципальный район «Дульдургинский район»	с Дульдурга	ул. Советская	28	-	50.6764	113.5931	ЮЛ	Администрацие МР «Дульдургинский район»	-	-	-	-	-	-	бетон	закрытая	-	3	1,1	-	существующая	-	-
1753	Муниципальный район «Дульдургинский район»	с Дульдурга	ул. 50 лет Октября	10	-	50.6782	113.5869	ЮЛ	Администрации СП «Дульдурга»	-	-	-	-	-	-	бетон	закрытая	-	1	1,1	-	существующая	-	-
1754	Муниципальный район «Дульдургинский район»	с Дульдурга	ул. Комсомольская	27	-	50.6760	113.5948	ЮЛ	МКД № 25, МКД № 27,МКД №30	-	-	-	-	-	-	бетон	закрытая	-	2	1,1	-	существующая	-	-
1755	Муниципальный район «Дульдургинский район»	с Дульдурга	ул. Заводская	3а	-	50.6719	113.5948	ЮЛ	МКД № 3а, МКД № 5	-	-	-	-	-	-	бетон	закрытая	-	2	1,1	-	существующая	-	-
1756	Муниципальный район «Дульдургинский район»	с Дульдурга	ул. Заводская	7	-	50.6724	113.5939	ЮЛ	МКД № 7, № 9	-	-	-	-	-	-	бетон	закрытая	-	2	1,1	-	существующая	-	-
1757	Муниципальный район «Дульдургинский район»	с Дульдурга	ул. Советская	41	-	50.6765	113.5988	ЮЛ	МКД № 41, МКД № 43, ул. Лазо МКД № 11, МКД № 13	-	-	-	-	-	-	бетон	закрытая	-	2	1,1	-	существующая	-	-
1758	Муниципальный район «Дульдургинский район»	с Дульдурга	ул. 50 лет Октября	68	-	50.6682	113. 5888	ЮЛ	ГУЗ «Дульдургинская центральная районная больница»	-	-	-	-	-	-	бетон	закрытая	-	2	1,1	-	существующая	-	-
1759	Муниципальный район «Дульдургинский район»	с Дульдурга	ул. Новая	56	-	50.6719	113.5820	ЮЛ	МБДОУ «Дульдургинский детский сад «Светлячок»	-	-	-	-	-	-	бетон	закрытая	-	2	1,1	-	существующая	-	-
1760	Муниципальный район «Дульдургинский район»	с Дульдурга	ул. Гагарина	57а	-	50.6722	113.5997	ЮЛ	МОУ ДОД «Дульдургинская районная ДЮСШ»	-	-	-	-	-	-	бетон	закрытая	-	2	1,1	-	существующая	-	-
1761	Муниципальный район «Дульдургинский район»	с Дульдурга	ул. Советская	7а	-	50.6785	113.5907	ЮЛ	МБУ «Дом спорта «Иля»	-	-	-	-	-	-	бетон	закрытая	-	2	1,1	-	существующая	-	-
1762	Муниципальный район «Дульдургинский район»	с Дульдурга	ул. Школьная	1	-	50.6785	113.5693	ЮЛ	МБОУ ДСОШ №2	-	-	-	-	-	-	бетон	закрытая	-	2	1,1	-	существующая	-	-
1763	Муниципальный район «Дульдургинский район»	с Дульдурга	ул. Школьная	3	-	50.6783	113.5717	ЮЛ	МБДОУ «Бэлиг»	-	-	-	-	-	-	бетон	закрытая	-	2	1,1	-	существующая	-	-
1764	Муниципальный район «Дульдургинский район»	с Дульдурга	ул. Северная	6	-	50.6837	113.5957	ЮЛ	МБДОУ «Ромашка»	-	-	-	-	-	-	бетон	закрытая	-	1	1,1	-	существующая	-	-
1765	Муниципальный район «Дульдургинский район»	с Дульдурга	ул. Партизанская	19	-	50.6756	113.5977	ЮЛ	МБДОУ «Чебурашка»	-	-	-	-	-	-	бетон	закрытая	-	2	1,1	-	существующая	-	-

№п/п	Данные о нахождении мест (площадок) накопления твёрдых коммунальных отходов							Данные о собственниках мест (площадок) накопления твёрдых коммунальных отходов				Организация (ИП), оказывающая услуги по сбору и транспортированию ТКО		Данные о технических характеристиках мест (площадок) накопления твёрдых коммунальных отходов					Контейнеры для несортированных отходов			Статус (существующая/ планируемая)	Совместное использование с другими МКД	Адреса строений, которые совместно пользуются контейнерной площадкой
	муниципальное образование	населённый пункт	улица	дом	корпус/ строение	широта	долгота	организационно-правовая форма балансодержателя (юридическое лицо - ЮЛ, индивидуальный предприниматель - ИП, физическое лицо - ФЛ)	для ЮЛ - Полное наименование организации для ИП - Фамилия, Имя, Отчество для Ф.Л - Фамилия, Имя, Отчество	ИНН	ОГРН	наименование	ИНН	номер контейнерной площадки	площадь,	тип подстилающей поверхности	вид площадки	материал ограждения	кол-во	ёмкость (отдельного контейнера)	материал контейнера			
1766	Муниципальный район «Дульдургинский район»	с Дульдурга	ул. Мелиоративная	2	-	50.6880	113.5926	ЮЛ	МБДОУ «Теремок»	-	-	-	-	-	-	бетон	закрытая	-	1	1,1	-	существующая	-	-
1767	Муниципальный район «Дульдургинский район»	с Дульдурга	-	-	-	50,67494	113,590108	ЮЛ	МАУ «Алхана ТУР» (база отдыха)	-	-	-	-	-	-	бетон	закрытая	-	1	1,1	-	существующая	-	-
1768	Муниципальный район «Дульдургинский район»	с Дульдурга	-	-	-	50,67494	113,590108	ЮЛ	МАУ «Алхана ТУР» (база отдыха)	-	-	-	-	-	-	бетон	закрытая	-	1	1,1	-	существующая	-	-
1769	Муниципальный район «Дульдургинский район»	с Дульдурга	-	-	-	50,67494	113,590108	ЮЛ	МАУ «Алхана ТУР» (база отдыха)	-	-	-	-	-	-	бетон	закрытая	-	1	1,1	-	существующая	-	-
1770	Муниципальный район «Дульдургинский район»	с Дульдурга	ул. 50 лет Октября	возле автовокзала	-	50,670276	113,59045	-	-	-	-	-	-	-	-	-	-	-	-	-	-	планируемая	-	-
1771	Муниципальный район «Дульдургинский район»	с Дульдурга	ул. 50 лет Октября	напротив магазина "Любава"	-	50,670276	113,59045	-	-	-	-	-	-	-	-	-	-	-	-	-	-	планируемая	-	-
1772	Муниципальный район «Дульдургинский район»	с Дульдурга	ул. 50 лет Октября	возле судебных приставов	-	50,670276	113,59045	-	-	-	-	-	-	-	-	-	-	-	-	-	-	планируемая	-	-
1773	Муниципальный район «Дульдургинский район»	с Дульдурга	ул. Комарова	37	-	50,664624	113,594375	-	-	-	-	-	-	-	-	-	-	-	-	-	-	планируемая	-	-
1774	Муниципальный район «Дульдургинский район»	с Дульдурга	ул Новая	6	-	50,671093	113,57984	-	-	-	-	-	-	-	-	-	-	-	-	-	-	планируемая	-	-
1775	Муниципальный район «Дульдургинский район»	с Дульдурга	ул. Лазо	напротив РСХБ	-	50,671829	113,595489	-	-	-	-	-	-	-	-	-	-	-	-	-	-	планируемая	-	-
1776	Муниципальный район «Дульдургинский район»	с Дульдурга	на перекрестке ул. Гагарина и Советская	-	-	50,675677	113,600737	-	-	-	-	-	-	-	-	-	-	-	-	-	-	планируемая	-	-
1777	Муниципальный район «Дульдургинский район»	с Дульдурга	ул. Партизанская	6	-	50,674951	113,594905	-	-	-	-	-	-	-	-	-	-	-	-	-	-	планируемая	-	-
1778	Муниципальный район «Дульдургинский район»	с Дульдурга	ул. Алханайская	ближе к остановке	-	50,691662	113,585257	-	-	-	-	-	-	-	-	-	-	-	-	-	-	планируемая	-	-
1779	Муниципальный район «Дульдургинский район»	с Дульдурга	ул. Кирова	напротив магазина Хозтовары и продукты	-	50,685219	113,595929	-	-	-	-	-	-	-	-	-	-	-	-	-	-	планируемая	-	-
1780	Муниципальный район «Дульдургинский район»	с Дульдурга	ул. Южная	за мостом	-	50,66954	113,615953	-	-	-	-	-	-	-	-	-	-	-	-	-	-	планируемая	-	-
1781	Муниципальный район «Дульдургинский район»	с Дульдурга	ул. Партизанская	6а	-	50,66954	113,615953	-	-	-	-	-	-	-	-	-	-	-	-	-	-	планируемая	-	-
1782	Муниципальный район «Дульдургинский район»	с Дульдурга	ул. Гагарина	напротив леспромхоза	-	50,669934	113,598022	-	-	-	-	-	-	-	-	-	-	-	-	-	-	планируемая	-	-
1783	Муниципальный район «Дульдургинский район»	с Зуткулей	ул. Ленина	38	-	50.6623	114.1876	ЮЛ	МБОУ «Зуткулейская СОШ»	-	-	-	-	-	-	бетон	закрытая	-	2	1,1	-	существующая	-	-
1784	Муниципальный район «Дульдургинский район»	с Зуткулей	ул. Ленина	8	-	50.6542	114.1926	ЮЛ	МБДОУ «Зуткулейский детский сад «Родничок», администрация СП "Зуткулей"	-	-	-	-	-	-	бетон	закрытая	-	1	1,1	-	существующая	-	-
1785	Муниципальный район «Дульдургинский район»	с Зуткулей	ул. 50 лет Октября	10	-	50,6557	114,188224	-	-	-	-	-	-	-	-	-	-	-	-	-	-	планируемая	-	-

№п/п	Данные о нахождении мест (площадок) накопления твёрдых коммунальных отходов							Данные о собственниках мест (площадок) накопления твёрдых коммунальных отходов				Организация (ИП), оказывающая услуги по сбору и транспортированию ТКО		Данные о технических характеристиках мест (площадок) накопления твёрдых коммунальных отходов					Контейнеры для несортированных отходов			Статус (существующая/ планируемая)	Совместное использование с другими МКД	Адреса строений, которые совместно пользуются контейнерной площадкой
	муниципальное образование	населённый пункт	улица	дом	корпус/ строение	широта	долгота	организационно-правовая форма балансодержателя (юридическое лицо - ЮЛ, индивидуальный предприниматель - ИП, физическое лицо - ФЛ)	для ЮЛ - Полное наименование организации для ИП - Фамилия, Имя, Отчество для Ф.Л - Фамилия, Имя, Отчество	ИНН	ОГРН	наименование	ИНН	номер контейнерной площадки	площадь,	тип подстилающей поверхности	вид площадки	материал ограждения	кол-во	ёмкость (отдельного контейнера)	материал контейнера			
1786	Муниципальный район «Дульдургинский район»	с Зуткулей	ул. Гагарина	31	-	50,658903	114,191126	-	-	-	-	-	-	-	-	-	-	-	-	-	-	планируемая	-	-
1787	Муниципальный район «Дульдургинский район»	с Зуткулей	ул. Молодежная	2	-	50,68123	113,577478	-	-	-	-	-	-	-	-	-	-	-	-	-	-	планируемая	-	-
1788	Муниципальный район «Дульдургинский район»	с Иля	ул. Новая	27	-	50.8386	113.5977	ЮЛ	МБОУ «Илинская ООШ»	-	-	-	-	-	-	бетон	закрытая	-	1	1,1	-	существующая	-	-
1789	Муниципальный район «Дульдургинский район»	с Иля	ул. Новая	8	-	50,670756	113,579876	-	-	-	-	-	-	-	-	-	-	-	-	-	-	планируемая	-	-
1790	Муниципальный район «Дульдургинский район»	с Иля	ул. Новая	20	-	50,669249	113,581646	-	-	-	-	-	-	-	-	-	-	-	-	-	-	планируемая	-	-
1791	Муниципальный район «Дульдургинский район»	с Иля	ул. Нагорная	7	-	50,843336	113,593926	-	-	-	-	-	-	-	-	-	-	-	-	-	-	планируемая	-	-
1792	Муниципальный район «Дульдургинский район»	с Иля	ул. Центральная	40	-	50,841203	113,591393	-	-	-	-	-	-	-	-	-	-	-	-	-	-	планируемая	-	-
1793	Муниципальный район «Дульдургинский район»	с Иля	ул. Центральная	19	-	50,839297	113,592399	-	-	-	-	-	-	-	-	-	-	-	-	-	-	планируемая	-	-
1794	Муниципальный район «Дульдургинский район»	с Иля	ул. Центральная	35	-	50,841203	113,591393	-	-	-	-	-	-	-	-	-	-	-	-	-	-	планируемая	-	-
1795	Муниципальный район «Дульдургинский район»	с Красноярово	ул. Центральная	36	-	50,958644	113,528951	-	-	-	-	-	-	-	-	-	-	-	-	-	-	планируемая	-	-
1796	Муниципальный район «Дульдургинский район»	с Красноярово	ул. Центральная	-	-	50,958202	113,528484	-	-	-	-	-	-	-	-	-	-	-	-	-	-	планируемая	-	-
1797	Муниципальный район «Дульдургинский район»	с Красноярово	ул. Центральная	-	-	50,958202	113,528484	-	-	-	-	-	-	-	-	-	-	-	-	-	-	планируемая	-	-
1798	Муниципальный район «Дульдургинский район»	с Красноярово	ул. Школьная	-	-	50,959938	113,529059	-	-	-	-	-	-	-	-	-	-	-	-	-	-	планируемая	-	-
1799	Муниципальный район «Дульдургинский район»	с Красноярово	ул. Кусочинская	-	-	50,958917	113,528358	-	-	-	-	-	-	-	-	-	-	-	-	-	-	планируемая	-	-
1800	Муниципальный район «Дульдургинский район»	с Таптанай	ул. Калинина	54	-	50.7770	113.8096	ЮЛ	МБОУ «Таптанайская СОШ»	-	-	-	-	-	-	бетон	закрытая	-	2	1,1	-	существующая	-	-
1801	Муниципальный район «Дульдургинский район»	с Таптанай	ул. Калинина	54б	-	50.7766	113.8084	ЮЛ	МБДОУ «Таптанайский детский сад «Солнышко»	-	-	-	-	-	-	бетон	закрытая	-	2	1,1	-	существующая	-	-
1802	Муниципальный район «Дульдургинский район»	с Таптанай	ул. Калинина	56а	-	50.7757	113.8081	ЮЛ	МОУ ДОД «Дворец спорта для детей и юношества», МБУК СДК, Администарция СП "Таптанай"	-	-	-	-	-	-	бетон	закрытая	-	1	1,1	-	существующая	-	-
1803	Муниципальный район «Дульдургинский район»	с Таптанай	ул. Калинина	возле автобусной остановки у здания ФАП	-	50,778725	113,811085	-	-	-	-	-	-	-	-	-	-	-	-	-	-	планируемая	-	-
1804	Муниципальный район «Дульдургинский район»	с Таптанай	между ул. Калинина и ул. Набережной	-	-	50,778725	113,811085	-	-	-	-	-	-	-	-	-	-	-	-	-	-	планируемая	-	-
1805	Муниципальный район «Дульдургинский район»	с Токчин	ул. Ленина	17	-	50.5103	114.1302	ЮЛ	МБОУ «Токчинская СОШ»	-	-	-	-	-	-	бетон	закрытая	-	2	1,1	-	существующая	-	-

№п/п	Данные о нахождении мест (площадок) накопления твёрдых коммунальных отходов							Данные о собственниках мест (площадок) накопления твёрдых коммунальных отходов				Организация (ИП), оказывающая услуги по сбору и транспортированию ТКО		Данные о технических характеристиках мест (площадок) накопления твёрдых коммунальных отходов					Контейнеры для несортированных отходов			Статус (существующая/ планируемая)	Совместное использование с другими МКД	Адреса строений, которые совместно пользуются контейнерной площадкой
	муниципальное образование	населённый пункт	улица	дом	корпус/ строение	широта	долгота	организационно-правовая форма балансодержателя (юридическое лицо - ЮЛ, индивидуальный предприниматель - ИП, физическое лицо - ФЛ)	для ЮЛ - Полное наименование организации для ИП - Фамилия, Имя, Отчество для Ф.Л - Фамилия, Имя, Отчество	ИНН	ОГРН	наименование	ИНН	номер контейнерной площадки	площадь,	тип подстилающей поверхности	вид площадки	материал ограждения	кол-во	ёмкость (отдельного контейнера)	материал контейнера			
1806	Муниципальный район «Дульдургинский район»	с Токчин	ул. Центральная	15	-	50.5141	114.1186	ЮЛ	МБДОУ «Токчинский детский сад «Черемушки»	-	-	-	-	-	-	бетон	закрытая	-	1	1,1	-	существующая	-	-
1807	Муниципальный район «Дульдургинский район»	с Токчин	ул. 60 лет Октября	-	-	50.5153	114.1345	-	-	-	-	-	-	-	-	-	-	-	-	-	-	планируемая	-	-
1808	Муниципальный район «Дульдургинский район»	с Токчин	ул. Колхозная	-	-	50.5136	114.1249	-	-	-	-	-	-	-	-	-	-	-	-	-	-	планируемая	-	-
1809	Муниципальный район «Дульдургинский район»	с Узон	ул. Октябрьская	56	-	50.5776	113.6048	ЮЛ	МБОУ «Узонская СОШ»	-	-	-	-	-	-	бетон	закрытая	-	2	1,1	-	существующая	-	-
1810	Муниципальный район «Дульдургинский район»	с Узон	ул. Советская	6	-	50.5689	113.6069	ЮЛ	МБДОУ «Узонский детский сад «Радуга»	-	-	-	-	-	-	бетон	закрытая	-	2	1,1	-	существующая	-	-
1811	Муниципальный район «Дульдургинский район»	с Узон	ул. Северная	с д. 1 по д. 15	-	50,583863	113,599514	-	-	-	-	-	-	-	-	-	-	-	-	-	-	планируемая	-	-
1812	Муниципальный район «Дульдургинский район»	с Узон	ул. Октябрьская	с д. 1 по д 30	-	50,583863	113,599514	-	-	-	-	-	-	-	-	-	-	-	-	-	-	планируемая	-	-
1813	Муниципальный район «Дульдургинский район»	с Узон	ул. Октябрьская, пер. Илинский	с д. 31 по д 67	-	50,583863	113,599514	-	-	-	-	-	-	-	-	-	-	-	-	-	-	планируемая	-	-
1814	Муниципальный район «Дульдургинский район»	с Узон	ул. Млачнева	с д 4 по д 14	-	50,583863	113,599514	-	-	-	-	-	-	-	-	-	-	-	-	-	-	планируемая	-	-
1815	Муниципальный район «Дульдургинский район»	с Узон	ул. Мункуева, Пионерская	-	-	50,583863	113,599514	-	-	-	-	-	-	-	-	-	-	-	-	-	-	планируемая	-	-
1816	Муниципальный район «Дульдургинский район»	с Узон	ул. Мункуева, пер. Эребек	-	-	50,583863	113,599514	-	-	-	-	-	-	-	-	-	-	-	-	-	-	планируемая	-	-
1817	Муниципальный район «Дульдургинский район»	с Узон	ул. Мункуева	с д 53 по д 76	-	50,583863	113,599514	-	-	-	-	-	-	-	-	-	-	-	-	-	-	планируемая	-	-
1818	Муниципальный район «Дульдургинский район»	с Узон	ул. Стадионная	с д 19 по д 36	-	50,583863	113,599514	-	-	-	-	-	-	-	-	-	-	-	-	-	-	планируемая	-	-
1819	Муниципальный район «Дульдургинский район»	с Узон	ул. Стадионная, Советская, пер. Эребек	-	-	50,583863	113,599514	-	-	-	-	-	-	-	-	-	-	-	-	-	-	планируемая	-	-
1820	Муниципальный район «Дульдургинский район»	с Узон	ул. Дылгыржапова ул. Бадмаева	с д. 4 по д 16	-	50,582	113,601343	-	-	-	-	-	-	-	-	-	-	-	-	-	-	планируемая	-	-
1821	Муниципальный район «Дульдургинский район»	с Узон	ул. Дылгыржапова	с д. 17 по д 36	-	50,583863	113,599514	-	-	-	-	-	-	-	-	-	-	-	-	-	-	планируемая	-	-
1822	Муниципальный район «Дульдургинский район»	с Узон	ул. Стадионная, Бадмаева, Намжилова	-	-	50,582742	113,603071	-	-	-	-	-	-	-	-	-	-	-	-	-	-	планируемая	-	-
1823	Муниципальный район «Дульдургинский район»	с Узон	ул. Намжилова, Пионерская, Гомбоева	-	-	50,583863	113,599514	-	-	-	-	-	-	-	-	-	-	-	-	-	-	планируемая	-	-
1824	Муниципальный район «Дульдургинский район»	с Чиндалей	ул. Балданжабона	2	-	50.5742	113.8992	ЮЛ	МБОУ «Чиндалейская СОШ»	-	-	-	-	-	-	бетон	закрытая	-	1	1,1	-	существующая	-	-
1825	Муниципальный район «Дульдургинский район»	с Чиндалей	ул. Балданжабона	26	-	50.5733	113.8978	ЮЛ	МБДОУ «Чиндалейский детский сад «Одуванчик»	-	-	-	-	-	-	бетон	закрытая	-	1	1,1	-	существующая	-	-

№п/п	Данные о нахождении мест (площадок) накопления твёрдых коммунальных отходов							Данные о собственниках мест (площадок) накопления твёрдых коммунальных отходов				Организация (ИП), оказывающая услуги по сбору и транспортированию ТКО		Данные о технических характеристиках мест (площадок) накопления твёрдых коммунальных отходов					Контейнеры для несортированных отходов			Статус (существующая/ планируемая)	Совместное использование с другими МКД	Адреса строений, которые совместно пользуются контейнерной площадкой
	муниципальное образование	населённый пункт	улица	дом	корпус/ строение	широта	долгота	организационно-правовая форма балансодержателя (юридическое лицо - ЮЛ, индивидуальный предприниматель - ИП, физическое лицо - ФЛ)	для ЮЛ - Полное наименование организации для ИП - Фамилия, Имя, Отчество для Ф.Л - Фамилия, Имя, Отчество	ИНН	ОГРН	наименование	ИНН	номер контейнерной площадки	площадь,	тип подстилающей поверхности	вид площадки	материал ограждения	кол-во	ёмкость (отдельного контейнера)	материал контейнера			
1826	Муниципальный район «Дульдургинский район»	с Чиндалей	ул. Цыренова	75	-	50,569922	113,897116	-	-	-	-	-	-	-	-	-	-	-	-	-	-	планируемая	-	-
1827	Муниципальный район «Дульдургинский район»	с Чиндалей	ул. Цыренова	за остановкой	-	50,569922	113,897116	-	-	-	-	-	-	-	-	-	-	-	-	-	-	планируемая	-	-
1828	Муниципальный район «Забайкальский район»	с Арабатук	ул. Железнодорожная	8в	-	50.158432	117.071976	ЮЛ	Администрация СП «Красновеликанское»	7505004360	1057505008351	ООО "Олерон+"	7714922050	б/н	12	бетон	закрытая	металл	3	0,75	пластик	существующая	да	улица Железнодорожна, д.8а, 8б, 8г, 8д,8е
1829	Муниципальный район «Забайкальский район»	п.ст. Билитуй	-	7, 8, 54	-	49.8296	117.0905	ЮЛ	Администрация СП "Билитуйское"	7505004320	1057505009352	ООО "Олерон+"	7714922050	б/н	5	бетон	закрытая	металл	4	0,75	металл	существующая	да	ДОС №№ 7,8,54
1830	Муниципальный район «Забайкальский район»	п.ст. Билитуй	-	-	-	49.826168	117.093071	ЮЛ	МОУ Билитуйская СОШ	7505003084	1027500547084	ООО "Олерон+"	7714922050	б/н	н/д	н/д	н/д	н/д	-	-	-	н/д	н/д	-
1831	Муниципальный район «Забайкальский район»	п.ст. Билитуй	мкр. Солнечный	напротив дома № 1	-	49.8313	117.089	ЮЛ	Администрация СП "Билитуйское"	7505004320	1057505009352	ООО "Олерон+"	7714922050	б/н	6	бетон	закрытая	металл	-	-	-	планируемая	да	мкр. Солнечный д №№ 1,2
1832	Муниципальный район «Забайкальский район»	п.ст. Билитуй	ул. 60 лет Октября	напротив дома № 4	-	49.8248	117.1096	ЮЛ	Администрация СП "Билитуйское"	7505004320	1057505009352	ООО "Олерон+"	7714922050	б/н	6	бетон	закрытая	металл	-	-	-	планируемая	да	ул.60 лет октября д. №№ 1,2,3,4,5,6,7
1833	Муниципальный район «Забайкальский район»	п.ст. Билитуй	ул. 60 лет Октября	напротив дома № 13	-	49.8237	117.1129	ЮЛ	Администрация СП "Билитуйское"	7505004320	1057505009352	ООО "Олерон+"	7714922050	б/н	6	бетон	закрытая	металл	-	-	-	планируемая	да	ул.60 лет октября д. №№ 8,9,10,12,13,14,15,16,17
1834	Муниципальный район «Забайкальский район»	п.ст. Билитуй	ул. Верхняя	напротив дома № 3	-	49.8222	117.1071	ЮЛ	Администрация СП "Билитуйское"	7505004320	1057505009352	ООО "Олерон+"	7714922050	б/н	6	бетон	закрытая	металл	-	-	-	планируемая	да	ул.Верхняя д. №№ 1,2,3,4,23,24
1835	Муниципальный район «Забайкальский район»	п.ст. Билитуй	ул. Верхняя	напротив дома № 20	-	49.8207	117.111	ЮЛ	Администрация СП "Билитуйское"	7505004320	1057505009352	ООО "Олерон+"	7714922050	б/н	6	бетон	закрытая	металл	-	-	-	планируемая	да	ул.Верхняя д. №№ 6,7,8,10,11,12,13,14,15,16,17,18,19,20
1836	Муниципальный район «Забайкальский район»	п.ст. Билитуй	ул. Железнодорожная	напротив дома № 13	-	49.8349	117.095	ЮЛ	Администрация СП "Билитуйское"	7505004320	1057505009352	ООО "Олерон+"	7714922050	б/н	6	бетон	закрытая	металл	-	-	-	планируемая	да	ул. Железнодорожная д.№№ 1,2,3,4,5,6,7,8,9,10,11,12,13
1837	Муниципальный район «Забайкальский район»	п.ст. Билитуй	ул. Нагорная	напротив дома № 2	-	49.8236	117.1064	ЮЛ	Администрация СП "Билитуйское"	7505004320	1057505009352	ООО "Олерон+"	7714922050	б/н	6	бетон	закрытая	металл	-	-	-	планируемая	да	ул.Нагорная д. №№ 1,2,3,4,5,6,7,8,9
1838	Муниципальный район «Забайкальский район»	п.ст. Билитуй	ул. Нагорная	напротив дома № 17	-	49.8216	117.1155	ЮЛ	Администрация СП "Билитуйское"	7505004320	1057505009352	ООО "Олерон+"	7714922050	б/н	6	бетон	закрытая	металл	-	-	-	планируемая	да	ул.Нагорная д. №№ 10,11,12,14,15,16,18,19,20
1839	Муниципальный район «Забайкальский район»	п.ст. Билитуй	ул. Новая	между домами № 2 и 3	-	49.8287	117.1034	ЮЛ	Администрация СП "Билитуйское"	7505004320	1057505009352	ООО "Олерон+"	7714922050	б/н	6	бетон	закрытая	металл	-	-	-	планируемая	да	ул.Новая д. №№ 1,2,3,4,5,6,7,8,9
1840	Муниципальный район «Забайкальский район»	п.ст. Билитуй	ул. Степная	между домами № "1" и 2а	-	49.8316	117.0904	ЮЛ	Администрация СП "Билитуйское"	7505004320	1057505009352	ООО "Олерон+"	7714922050	б/н	6	бетон	закрытая	металл	-	-	-	планируемая	да	ул.Степная д. №№ 1а,2,3,4,5,16
1841	Муниципальный район «Забайкальский район»	п.ст. Билитуй	ул. Степная	напротив дома № 15	-	49.8292	117.0967	ЮЛ	Администрация СП "Билитуйское"	7505004320	1057505009352	ООО "Олерон+"	7714922050	б/н	6	бетон	закрытая	металл	-	-	-	планируемая	да	ул.Степная д. №№ 6,8,9,10,11,13,15,17,19,21,23
1842	Муниципальный район «Забайкальский район»	п.ст. Билитуй	ул. Степная	между домами № 18 и 20	-	49.8273	117.1024	ЮЛ	Администрация СП "Билитуйское"	7505004320	1057505009352	ООО "Олерон+"	7714922050	б/н	6	бетон	закрытая	металл	-	-	-	планируемая	да	ул.Степная д. №№ 12,16,18,20,27,27,31,33,35,37
1843	Муниципальный район «Забайкальский район»	п.ст. Билитуй	ул. Степная	напротив дома № 47	-	49.8269	117.1024	ЮЛ	Администрация СП "Билитуйское"	7505004320	1057505009352	ООО "Олерон+"	7714922050	б/н	6	бетон	закрытая	металл	-	-	-	планируемая	да	ул.Степная д. №№ 22,24,26,28,30,32,39,41,43,45,47,49
1844	Муниципальный район «Забайкальский район»	п.ст. Даурия	ул. 30-летия Совхоза Даурский	2	-	49.915888	116.849241	ЮЛ	Администрация СП "Даурское"	7505004401	1057505008824	ООО "Олерон+"	7714922050	б/н	20	бетон	закрытая	металл	4	1	пластик	существующая	да	ул. 30-летия совхоза Даурский дом № 1,2,4,5-10,12-17
1845	Муниципальный район «Забайкальский район»	п.ст. Даурия	ул. 30-летия Совхоза Даурский	17	-	49.915888	116.849241	ЮЛ	Администрация СП "Даурское"	7505004401	1057505008824	ООО "Олерон+"	7714922050	б/н	н/д	н/д	н/д	н/д	-	-	-	планируемая	да	ул. 30-летия совхоза Даурский дом № 1,2,4,5-10,12-17

№п/п	Данные о нахождении мест (площадок) накопления твёрдых коммунальных отходов							Данные о собственниках мест (площадок) накопления твёрдых коммунальных отходов				Организация (ИП), оказывающая услуги по сбору и транспортированию ТКО		Данные о технических характеристиках мест (площадок) накопления твёрдых коммунальных отходов					Контейнеры для несортированных отходов			Статус (существующая/ планируемая)	Совместное использование с другими МКД	Адреса строений, которые совместно пользуются контейнерной площадкой
	муниципальное образование	населённый пункт	улица	дом	корпус/ строение	широта	долгота	организационно-правовая форма балансодержателя (юридическое лицо - ЮЛ, индивидуальный предприниматель - ИП, физическое лицо - ФЛ)	для ЮЛ - Полное наименование организации для ИП - Фамилия, Имя, Отчество для Ф.Л - Фамилия, Имя, Отчество	ИНН	ОГРН	наименование	ИНН	номер контейнерной площадки	площадь,	тип подстилающей поверхности	вид площадки	материал ограждения	кол-во	ёмкость (отдельного контейнера)	материал контейнера			
1846	Муниципальный район «Забайкальский район»	п.ст. Даурия	ул. Амбулаторная	5	-	49.923613	116.839413	ЮЛ	Администрация СП "Даурское"	7505004401	1057505008824	ООО "Олерон+"	7714922050	б/н	н/д	н/д	н/д	н/д	-	-	-	планируемая	да	ул. Амбулаторная дом № 1,4,5,9,11,13,15,17,18,21,34
1847	Муниципальный район «Забайкальский район»	п.ст. Даурия	ул. Вокзальная	5	-	49.928949	116.842465	ЮЛ	Администрация СП "Даурское"	7505004401	1057505008824	ООО "Олерон+"	7714922050	б/н	20	бетон	закрытая	металл	4	1	пластик	существующая	да	-
1848	Муниципальный район «Забайкальский район»	п.ст. Даурия	ул. ДОС	568	-	49.925372	116.851695	ЮЛ	Администрация СП "Даурское"	7505004401	1057505008824	ООО "Олерон+"	7714922050	б/н	20	бетон	закрытая	металл	4	1	пластик	существующая	да	ДОС 815 , ДОС 600
1849	Муниципальный район «Забайкальский район»	п.ст. Даурия	ул. ДОС	569	-	49.926379	116.850175	ЮЛ	Администрация СП "Даурское"	7505004401	1057505008824	ООО "Олерон+"	7714922050	б/н	20	бетон	закрытая	металл	4	1	пластик	существующая	да	-
1850	Муниципальный район «Забайкальский район»	п.ст. Даурия	ул. ДОС	604	-	49.927413	116.85084	ЮЛ	Администрация СП "Даурское"	7505004401	1057505008824	ООО "Олерон+"	7714922050	б/н	20	бетон	закрытая	металл	4	1	пластик	существующая	да	-
1851	Муниципальный район «Забайкальский район»	п.ст. Даурия	ул. ДОС	723	-	49.928954	116.84756	ЮЛ	Администрация СП "Даурское"	7505004401	1057505008824	ООО "Олерон+"	7714922050	б/н	20	бетон	закрытая	металл	4	1	пластик	существующая	да	-
1852	Муниципальный район «Забайкальский район»	п.ст. Даурия	ул. ДОС	700	-	49.923915	116.849214	ЮЛ	Администрация СП "Даурское"	7505004401	1057505008824	ООО "Олерон+"	7714922050	б/н	20	бетон	закрытая	металл	4	1	пластик	существующая	да	-
1853	Муниципальный район «Забайкальский район»	п.ст. Даурия	ул. Журавлёвская	24	-	49.922459	116.843644	ЮЛ	Администрация СП "Даурское"	7505004401	1057505008824	ООО "Олерон+"	7714922050	б/н	20	бетон	закрытая	металл	4	1,1	пластик	планируемая	да	ул. Журавлевская дом № 1-3,5-11,13-22,24
1854	Муниципальный район «Забайкальский район»	п.ст. Даурия	ул. Манежная	32	-	49.918416	116.8534	ЮЛ	Администрация СП "Даурское"	7505004401	1057505008824	ООО "Олерон+"	7714922050	б/н	20	бетон	закрытая	металл	4	1	пластик	существующая	да	-
1855	Муниципальный район «Забайкальский район»	п.ст. Даурия	ул. Манежная	5	-	49.918416	116.8534	ЮЛ	Администрация СП "Даурское"	7505004401	1057505008824	ООО "Олерон+"	7714922050	б/н	н/д	н/д	н/д	н/д	-	-	-	планируемая	да	ул. Манежная дом № 5-16, 18-26, 28-30, 32
1856	Муниципальный район «Забайкальский район»	п.ст. Даурия	ул. Нагорная	4	-	49.923915	116.849214	ЮЛ	Администрация СП "Даурское"	7505004401	1057505008824	ООО "Олерон+"	7714922050	б/н	н/д	н/д	н/д	н/д	-	-	-	планируемая	да	ул. Нагорная дом № 1,3-6,16,19
1857	Муниципальный район «Забайкальский район»	п.ст. Даурия	ул. Пограничная	10	-	49.927377	116.842755	ЮЛ	Администрация СП "Даурское"	7505004401	1057505008824	ООО "Олерон+"	7714922050	б/н	20	бетон	закрытая	металл	4	1,1	пластик	планируемая	да	ул. Пограничная дом № 2-4, 8-15,17
1858	Муниципальный район «Забайкальский район»	п.ст. Даурия	ул. Строителей	4	-	49.917488	116.848405	ЮЛ	Администрация СП "Даурское"	7505004401	1057505008824	ООО "Олерон+"	7714922050	б/н	20	бетон	закрытая	металл	4	1	пластик	существующая	да	-
1859	Муниципальный район «Забайкальский район»	п.ст. Даурия	ул. Шоссейная	5	-	49.913411	116.851253	ЮЛ	Администрация СП "Даурское"	7505004401	1057505008824	ООО "Олерон+"	7714922050	б/н	н/д	н/д	н/д	н/д	-	-	-	планируемая	да	ул. Шоссейная дом № 1-10
1860	Муниципальный район «Забайкальский район»	п.ст. Даурия	финские дома ДОС	518	-	49.926838	116.847786	ЮЛ	Администрация СП "Даурское"	7505004401	1057505008824	ООО "Олерон+"	7714922050	б/н	20	бетон	закрытая	металл	4	1	пластик	существующая	да	ДОСы: 511,512,516,517,519,520,521, 522
1861	Муниципальный район «Забайкальский район»	п.ст. Харанор	ул. Акоёнова	напротив д. 4	-	50.113803	116.683326	ЮЛ	Администрация СП "Черно-Озёрское"	7505004377	1057505008472	ООО "Олерон+"	7714922050	б/н	6	бетон	н/д	н/д	-	-	-	планируемая	да	-
1862	Муниципальный район «Забайкальский район»	п.ст. Харанор	ул. Акоёнова	д. 24, напротив д. 21	-	50.116214	116.680158	ЮЛ	Администрация СП "Черно-Озёрское"	7505004377	1057505008472	ООО "Олерон+"	7714922050	б/н	6	бетон	н/д	н/д	-	-	-	планируемая	да	-
1863	Муниципальный район «Забайкальский район»	п.ст. Харанор	ул. Акоёнова	напротив д. 29	-	50.116914	116.678074	ЮЛ	Администрация СП "Черно-Озёрское"	7505004377	1057505008472	ООО "Олерон+"	7714922050	б/н	6	бетон	н/д	н/д	-	-	-	планируемая	да	-
1864	Муниципальный район «Забайкальский район»	п.ст. Харанор	ул. Забайкальская	напротив д. 5	-	50.116904	116.682078	ЮЛ	Администрация СП "Черно-Озёрское"	7505004377	1057505008472	ООО "Олерон+"	7714922050	б/н	6	бетон	н/д	н/д	-	-	-	планируемая	да	-
1865	Муниципальный район «Забайкальский район»	п.ст. Харанор	ул. Комсомольская	напротив д. 4	-	50.115506	116.691437	ЮЛ	Администрация СП "Черно-Озёрское"	7505004377	1057505008472	ООО "Олерон+"	7714922050	б/н	6	бетон	н/д	н/д	-	-	-	планируемая	да	-

№п/п	Данные о нахождении мест (площадок) накопления твёрдых коммунальных отходов							Данные о собственниках мест (площадок) накопления твёрдых коммунальных отходов				Организация (ИП), оказывающая услуги по сбору и транспортированию ТКО		Данные о технических характеристиках мест (площадок) накопления твёрдых коммунальных отходов					Контейнеры для несортированных отходов			Статус (существующая/ планируемая)	Совместное использование с другими МКД	Адреса строений, которые совместно пользуются контейнерной площадкой
	муниципальное образование	населённый пункт	улица	дом	корпус/ строение	широта	долгота	организационно-правовая форма балансодержателя (юридическое лицо - ЮЛ, индивидуальный предприниматель - ИП, физическое лицо - ФЛ)	для ЮЛ - Полное наименование организации для ИП - Фамилия, Имя, Отчество для Ф.Л - Фамилия, Имя, Отчество	ИНН	ОГРН	наименование	ИНН	номер контейнерной площадки	площадь,	тип подстилающей поверхности	вид площадки	материал ограждения	кол-во	ёмкость (отдельного контейнера)	материал контейнера			
1866	Муниципальный район «Забайкальский район»	п.ст. Харанор	ул. Комсомольская	напротив д. 18	-	50.117575	116.690635	ЮЛ	Администрация СП "Черно-Озёрское"	7505004377	1057505008472	ООО "Олерон+"	7714922050	б/н	6	бетон	н/д	н/д	-	-	-	планируемая	да	-
1867	Муниципальный район «Забайкальский район»	п.ст. Харанор	ул. Кооперативная	возле д. 1, напротив д. 12	-	50.122039	116.671017	ЮЛ	Администрация СП "Черно-Озёрское"	7505004377	1057505008472	ООО "Олерон+"	7714922050	б/н	6	бетон	н/д	н/д	-	-	-	планируемая	да	-
1868	Муниципальный район «Забайкальский район»	п.ст. Харанор	ул. Кооперативная	между д. 7 и д. 14	-	50.123441	116.668968	ЮЛ	Администрация СП "Черно-Озёрское"	7505004377	1057505008472	ООО "Олерон+"	7714922050	б/н	6	бетон	н/д	н/д	-	-	-	планируемая	да	-
1869	Муниципальный район «Забайкальский район»	п.ст. Харанор	ул. Кооперативная	возле д. 23	-	50.125379	116.665671	ЮЛ	Администрация СП "Черно-Озёрское"	7505004377	1057505008472	ООО "Олерон+"	7714922050	б/н	6	бетон	н/д	н/д	-	-	-	планируемая	да	-
1870	Муниципальный район «Забайкальский район»	п.ст. Харанор	ул. Метелицы	возле д. 2	-	50.126412	116.678471	ЮЛ	Администрация СП "Черно-Озёрское"	7505004377	1057505008472	ООО "Олерон+"	7714922050	б/н	6	бетон	н/д	н/д	-	-	-	планируемая	да	-
1871	Муниципальный район «Забайкальский район»	п.ст. Харанор	ул. Механизаторская	между домами 2 и 6	-	50.121233	116.6757	ЮЛ	Администрация СП "Черно-Озёрское"	7505004377	1057505008472	ООО "Олерон+"	7714922050	б/н	6	бетон	н/д	н/д	-	-	-	планируемая	да	-
1872	Муниципальный район «Забайкальский район»	п.ст. Харанор	ул. Механизаторская	возле д. 30	-	50.126509	116.666825	ЮЛ	Администрация СП "Черно-Озёрское"	7505004377	1057505008472	ООО "Олерон+"	7714922050	б/н	6	бетон	н/д	н/д	-	-	-	планируемая	да	-
1873	Муниципальный район «Забайкальский район»	п.ст. Харанор	ул. Молодёжная	возле д. 5	-	50.122727	116.665722	ЮЛ	Администрация СП "Черно-Озёрское"	7505004377	1057505008472	ООО "Олерон+"	7714922050	б/н	6	бетон	н/д	н/д	-	-	-	планируемая	да	-
1874	Муниципальный район «Забайкальский район»	п.ст. Харанор	ул. Молодёжная	возле д. 14, напротив д. 15	-	50.124791	116.664542	ЮЛ	Администрация СП "Черно-Озёрское"	7505004377	1057505008472	ООО "Олерон+"	7714922050	б/н	6	бетон	н/д	н/д	-	-	-	планируемая	да	-
1875	Муниципальный район «Забайкальский район»	п.ст. Харанор	ул. Нагорная	напротив д. 6	-	50.118648	116.671205	ЮЛ	Администрация СП "Черно-Озёрское"	7505004377	1057505008472	ООО "Олерон+"	7714922050	б/н	6	бетон	н/д	н/д	-	-	-	планируемая	да	-
1876	Муниципальный район «Забайкальский район»	п.ст. Харанор	ул. Нагорная	возле д. 19	-	50.119738	116.668119	ЮЛ	Администрация СП "Черно-Озёрское"	7505004377	1057505008472	ООО "Олерон+"	7714922050	б/н	6	бетон	н/д	н/д	-	-	-	планируемая	да	-
1877	Муниципальный район «Забайкальский район»	п.ст. Харанор	ул. Нагорная	возле д. 28	-	50.118645	116.663794	ЮЛ	Администрация СП "Черно-Озёрское"	7505004377	1057505008472	ООО "Олерон+"	7714922050	б/н	6	бетон	н/д	н/д	-	-	-	планируемая	да	-
1878	Муниципальный район «Забайкальский район»	п.ст. Харанор	ул. Новая	возле д. 8, напротив д. 9	-	50.114116	116.677671	ЮЛ	Администрация СП "Черно-Озёрское"	7505004377	1057505008472	ООО "Олерон+"	7714922050	б/н	6	бетон	н/д	н/д	-	-	-	планируемая	да	-
1879	Муниципальный район «Забайкальский район»	п.ст. Харанор	ул. Новая	напротив д. 27	-	50.115967	116.674477	ЮЛ	Администрация СП "Черно-Озёрское"	7505004377	1057505008472	ООО "Олерон+"	7714922050	б/н	6	бетон	н/д	н/д	-	-	-	планируемая	да	-
1880	Муниципальный район «Забайкальский район»	п.ст. Харанор	ул. Привокзальная	возле д. 2	-	50.110626	116.698316	ЮЛ	Администрация СП "Черно-Озёрское"	7505004377	1057505008472	ООО "Олерон+"	7714922050	б/н	6	бетон	н/д	н/д	-	-	-	планируемая	да	-
1881	Муниципальный район «Забайкальский район»	п.ст. Харанор	ул. Привокзальная	возле д. 11	-	50.120468	116.686091	ЮЛ	Администрация СП "Черно-Озёрское"	7505004377	1057505008472	ООО "Олерон+"	7714922050	б/н	6	бетон	н/д	н/д	-	-	-	планируемая	да	-
1882	Муниципальный район «Забайкальский район»	п.ст. Харанор	ул. Рабочая	возле д. 16	-	50.112798	116.696329	ЮЛ	Администрация СП "Черно-Озёрское"	7505004377	1057505008472	ООО "Олерон+"	7714922050	б/н	6	бетон	н/д	н/д	-	-	-	планируемая	да	-
1883	Муниципальный район «Забайкальский район»	п.ст. Харанор	ул. Рабочая	возле д. 28	-	50.115036	116.693341	ЮЛ	Администрация СП "Черно-Озёрское"	7505004377	1057505008472	ООО "Олерон+"	7714922050	б/н	6	бетон	н/д	н/д	-	-	-	планируемая	да	-
1884	Муниципальный район «Забайкальский район»	п.ст. Харанор	ул. Совхозная	напротив д. 2	-	50.113621	116.680689	ЮЛ	Администрация СП "Черно-Озёрское"	7505004377	1057505008472	ООО "Олерон+"	7714922050	б/н	6	бетон	н/д	н/д	-	-	-	планируемая	да	-
1885	Муниципальный район «Забайкальский район»	п.ст. Харанор	ул. Совхозная	напротив д. 22	-	50.115894	116.676346	ЮЛ	Администрация СП "Черно-Озёрское"	7505004377	1057505008472	ООО "Олерон+"	7714922050	б/н	6	бетон	н/д	н/д	-	-	-	планируемая	да	-

№п/п	Данные о нахождении мест (площадок) накопления твёрдых коммунальных отходов							Данные о собственниках мест (площадок) накопления твёрдых коммунальных отходов				Организация (ИП), оказывающая услуги по сбору и транспортированию ТКО		Данные о технических характеристиках мест (площадок) накопления твёрдых коммунальных отходов					Контейнеры для несортированных отходов			Статус (существующая/ планируемая)	Совместное использование с другими МКД	Адреса строений, которые совместно пользуются контейнерной площадкой
	муниципальное образование	населённый пункт	улица	дом	корпус/ строение	широта	долгота	организационно-правовая форма балансодержателя (юридическое лицо - ЮЛ, индивидуальный предприниматель - ИП, физическое лицо - ФЛ)	для ЮЛ - Полное наименование организации для ИП - Фамилия, Имя, Отчество для Ф.Л - Фамилия, Имя, Отчество	ИНН	ОГРН	наименование	ИНН	номер контейнерной площадки	площадь,	тип подстилающей поверхности	вид площадки	материал ограждения	кол-во	ёмкость (отдельного контейнера)	материал контейнера			
1886	Муниципальный район «Забайкальский район»	п.ст. Харанор	ул. Школьная	напротив д. 1	-	50.116588	116.676446	ЮЛ	Администрация СП "Черно-Озёрское"	7505004377	1057505008472	ООО "Олерон+"	7714922050	б/н	6	бетон	н/д	н/д	-	-	-	планируемая	да	-
1887	Муниципальный район «Забайкальский район»	п.ст. Харанор	ул. Школьная	возле д. 9	-	50.117836	116.677637	ЮЛ	Администрация СП "Черно-Озёрское"	7505004377	1057505008472	ООО "Олерон+"	7714922050	б/н	6	бетон	н/д	н/д	-	-	-	планируемая	да	-
1888	Муниципальный район «Забайкальский район»	п.ст. Харанор	ул. Шоссейная	возле д. 2	-	50.11544	116.672868	ЮЛ	Администрация СП "Черно-Озёрское"	7505004377	1057505008472	ООО "Олерон+"	7714922050	б/н	6	бетон	н/д	н/д	-	-	-	планируемая	да	-
1889	Муниципальный район «Забайкальский район»	п.ст. Харанор	ул. Шоссейная	возле д. 22	-	50.114039	116.675185	ЮЛ	Администрация СП "Черно-Озёрское"	7505004377	1057505008472	ООО "Олерон+"	7714922050	б/н	6	бетон	н/д	н/д	-	-	-	планируемая	да	-
1890	Муниципальный район «Забайкальский район»	пгт. Забайкальск	ул. Верхняя	2а	-	49.655149	117.334002	ЮЛ	Администрация ГП " Забайкальское"	7505004271	1057505007581	ООО "Олерон+"	7714922050	б/н	0,75	бетон	закрытая	металл	2	1,1	металл	существующая	да	-
1891	Муниципальный район «Забайкальский район»	пгт. Забайкальск	ул. Даурская	10	-	49.6583306	117.3252151	ЮЛ	Администрация ГП " Забайкальское"	7505004271	1057505007581	ООО "Олерон+"	7714922050	б/н	0,75	бетон	закрытая	металл	2	1,1	металл	существующая	нет	-
1892	Муниципальный район «Забайкальский район»	пгт. Забайкальск	ул. Железнодорожная	54а	-	49.655132	117.324544	ЮЛ	Администрация ГП " Забайкальское"	7505004271	1057505007581	ООО "Олерон+"	7714922050	б/н	0,75	бетон	закрытая	металл	2	1,1	металл	существующая	да	ул.Красноармейская д 51,53
1893	Муниципальный район «Забайкальский район»	пгт. Забайкальск	ул. Железнодорожная	1Б	-	49.636907	117.337692	ЮЛ	Администрация ГП " Забайкальское"	7505004271	1057505007581	ООО "Олерон+"	7714922050	б/н	0,75	бетон	закрытая	металл	2	1,1	металл	существующая	да	ул.Железнодородная д 36а,38а
1894	Муниципальный район «Забайкальский район»	пгт. Забайкальск	ул. Железнодорожная	20	-	49.6444662	117.329184	ЮЛ	Администрация ГП " Забайкальское"	7505004271	1057505007581	ООО "Олерон+"	7714922050	б/н	0,75	бетон	закрытая	металл	2	1,1	металл	существующая	да	-
1895	Муниципальный район «Забайкальский район»	пгт. Забайкальск	ул. Железнодорожная	26	-	49.646519	117.328165	ЮЛ	Администрация ГП " Забайкальское"	7505004271	1057505007581	ООО "Олерон+"	7714922050	б/н	0,75	бетон	закрытая	металл	2	1,1	металл	существующая	да	-
1896	Муниципальный район «Забайкальский район»	пгт. Забайкальск	ул. Комсомольская	85	-	49.6574101	117.3252151	ЮЛ	Администрация ГП " Забайкальское"	7505004271	1057505007581	ООО "Олерон+"	7714922050	б/н	0,75	бетон	закрытая	металл	2	1,1	металл	существующая	да	81,83
1897	Муниципальный район «Забайкальский район»	пгт. Забайкальск	ул. Комсомольская	56а	-	49.652792	117.328626	ЮЛ	Администрация ГП " Забайкальское"	7505004271	1057505007581	ООО "Олерон+"	7714922050	б/н	0,75	бетон	закрытая	металл	2	1,1	металл	существующая	нет	-
1898	Муниципальный район «Забайкальский район»	пгт. Забайкальск	ул. Комсомольская	50	-	49.648	117.3314	ЮЛ	МДОУ Детский Сад № 1 "Солнышко"	7505002757	1027500546765	ООО "Олерон+"	7714922050	б/н	0,75	бетон	н/д	н/д	2	1,1	металл	существующая	нет	-
1899	Муниципальный район «Забайкальский район»	пгт. Забайкальск	ул. Комсомольская	49а	-	49.6552	117.326	ЮЛ	ОМВД России по Забайкальскому району	7505002242	1027500546842	ООО "Олерон+"	7714922050	б/н	0,75	бетон	н/д	н/д	2	1,1	металл	существующая	нет	-
1900	Муниципальный район «Забайкальский район»	пгт. Забайкальск	ул. Комсомольская	39	-	49.6533	117.3277	ЮЛ	ГБУ "Забайкальская СББЖ"	7505000291	1027500546700	ООО "Олерон+"	7714922050	б/н	0,75	бетон	н/д	н/д	1	1,1	металл	существующая	нет	-
1901	Муниципальный район «Забайкальский район»	пгт. Забайкальск	ул. Красноармейская	123	-	49.662369	117.3211	ЮЛ	Администрация ГП " Забайкальское"	7505004271	1057505007581	ООО "Олерон+"	7714922050	б/н	0,75	бетон	закрытая	металл	2	1,1	металл	существующая	да	ул.Красноармейская д.№№ 125,127,129
1902	Муниципальный район «Забайкальский район»	пгт. Забайкальск	ул. Красноармейская	91а	-	49.659909	117.322905	ЮЛ	Администрация ГП " Забайкальское"	7505004271	1057505007581	ООО "Олерон+"	7714922050	б/н	0,75	бетон	закрытая	металл	2	1,1	металл	существующая	да	87а, 91
1903	Муниципальный район «Забайкальский район»	пгт. Забайкальск	ул. Красноармейская	51	-	49.655132	117.324544	ЮЛ	Администрация ГП " Забайкальское"	7505004271	1057505007581	ООО "Олерон+"	7714922050	б/н	0,75	бетон	закрытая	металл	2	1,1	металл	существующая	да	53,ул.Железнодорожная 54 а
1904	Муниципальный район «Забайкальский район»	пгт. Забайкальск	ул. Красноармейская	32	-	49.646783	117.329077	ЮЛ	Администрация ГП " Забайкальское"	7505004271	1057505007581	ООО "Олерон+"	7714922050	б/н	0,75	бетон	закрытая	металл	2	1,1	металл	существующая	нет	-
1905	Муниципальный район «Забайкальский район»	пгт. Забайкальск	ул. Красноармейская	32а	-	49.648548	117.328438	ЮЛ	МАОУ СОШ № 1 пгт. Забайкальск	7505003020	1027500546941	ООО "Олерон+"	7714922050	б/н	н/д	н/д	закрытая	металл	-	-	-	существующая	нет	-

№п/п	Данные о нахождении мест (площадок) накопления твёрдых коммунальных отходов							Данные о собственниках мест (площадок) накопления твёрдых коммунальных отходов				Организация (ИП), оказывающая услуги по сбору и транспортированию ТКО		Данные о технических характеристиках мест (площадок) накопления твёрдых коммунальных отходов					Контейнеры для несортированных отходов			Статус (существующая/ планируемая)	Совместное использование с другими МКД	Адреса строений, которые совместно пользуются контейнерной площадкой
	муниципальное образование	населённый пункт	улица	дом	корпус/ строение	широта	долгота	организационно-правовая форма балансодержателя (юридическое лицо - ЮЛ, индивидуальный предприниматель - ИП, физическое лицо - ФЛ)	для ЮЛ - Полное наименование организации для ИП - Фамилия, Имя, Отчество для Ф.Л - Фамилия, Имя, Отчество	ИНН	ОГРН	наименование	ИНН	номер контейнерной площадки	площадь,	тип подстилающей поверхности	вид площадки	материал ограждения	кол-во	ёмкость (отдельного контейнера)	материал контейнера			
1906	Муниципальный район «Забайкальский район»	пгт. Забайкальск	ул. Красноармейская	1	-	49.639973	117.333154	ЮЛ	Администрация ГП "Забайкальское"	7505004271	1057505007581	ООО "Олерон+"	7714922050	б/н	0,75	бетон	закрытая	металл	5	1,1	металл	существующая	да	32а, ул.Железнодорожная д.2,4, ул.Пограничная д.1
1907	Муниципальный район «Забайкальский район»	пгт. Забайкальск	ул. Красноармейская	47	-	49.654223	117.324474	ЮЛ	Администрация ГП "Забайкальское"	7505004271	1057505007581	ООО "Олерон+"	7714922050	б/н	0,75	бетон	закрытая	металл	2	1,1	металл	существующая	да	ул.Красноармейская д.49,46,31,33
1908	Муниципальный район «Забайкальский район»	пгт. Забайкальск	ул. Красноармейская	55	-	49.656152	117.323659	ЮЛ	Администрация ГП "Забайкальское"	7505004271	1057505007581	ООО "Олерон+"	7714922050	б/н	0,75	бетон	закрытая	металл	2	1,1	металл	существующая	да	д.52,54
1909	Муниципальный район «Забайкальский район»	пгт. Забайкальск	ул. Красноармейская	25	-	49.6484	117.327307	ЮЛ	Администрация ГП "Забайкальское"	7505004271	1057505007581	ООО "Олерон+"	7714922050	б/н	0,75	бетон	закрытая	металл	2	1,1	металл	существующая	да	ул.Красноармейская д.27,34,36
1910	Муниципальный район «Забайкальский район»	пгт. Забайкальск	ул. Красноармейская	59	-	49.657204	117.323466	ЮЛ	Администрация ГП "Забайкальское"	7505004271	1057505007581	ООО "Олерон+"	7714922050	б/н	0,75	бетон	закрытая	металл	2	1,1	металл	существующая	да	ул.Красноармейская 56,63,Железнодорожная 58
1911	Муниципальный район «Забайкальский район»	пгт. Забайкальск	ул. Красноармейская	35	-	49.650855	117.325724	ЮЛ	Администрация ГП "Забайкальское"	7505004271	1057505007581	ООО "Олерон+"	7714922050	б/н	0,75	бетон	закрытая	металл	2	1,1	металл	существующая	нет	-
1912	Муниципальный район «Забайкальский район»	пгт. Забайкальск	ул. Красноармейская	7	-	49.642335	117.33118	ЮЛ	Администрация ГП "Забайкальское"	7505004271	1057505007581	ООО "Олерон+"	7714922050	б/н	0,75	бетон	закрытая	металл	2	1,1	металл	существующая	да	ул.Красноармейская д.9, ул.Железнодорожная 10,12
1913	Муниципальный район «Забайкальский район»	пгт. Забайкальск	ул. Красноармейская	11	-	49.643108	117.330332	ЮЛ	Администрация ГП "Забайкальское"	7505004271	1057505007581	ООО "Олерон+"	7714922050	б/н	0,75	бетон	закрытая	металл	2	1,1	металл	существующая	нет	-
1914	Муниципальный район «Забайкальский район»	пгт. Забайкальск	ул. Красноармейская	2	-	49.640349	117.334474	ЮЛ	Администрация ГП "Забайкальское"	7505004271	1057505007581	ООО "Олерон+"	7714922050	б/н	0,75	бетон	закрытая	металл	3	1,1	металл	существующая	нет	-
1915	Муниципальный район «Забайкальский	пгт. Забайкальск	ул. Красноармейская	28	-	49.645212	117.330128	ЮЛ	Администрация ГП "Забайкальское"	7505004271	1057505007581	ООО "Олерон+"	7714922050	б/н	0,75	бетон	закрытая	металл	2	1,1	металл	существующая	нет	-
1916	Муниципальный район «Забайкальский	пгт. Забайкальск	ул. Красноармейская	54	-	49.654683	117.3263524	ЮЛ	Администрация ГП "Забайкальское"	7505004271	1057505007581	ООО "Олерон+"	7714922050	б/н	0,75	бетон	закрытая	металл	2	1,1	металл	существующая	да	ул.Красноармейская д.47,50,52
1917	Муниципальный район «Забайкальский район»	пгт. Забайкальск	ул. Красноармейская	31	-	49.649626	117.326803	ЮЛ	Администрация ГП "Забайкальское"	7505004271	1057505007581	ООО "Олерон+"	7714922050	б/н	0,75	бетон	закрытая	металл	2	1,1	металл	существующая	да	-
1918	Муниципальный район «Забайкальский район»	пгт. Забайкальск	ул. Красноармейская	26	-	49.643791	117.331191	ЮЛ	Администрация ГП "Забайкальское"	7505004271	1057505007581	ООО "Олерон+"	7714922050	б/н	0,75	бетон	закрытая	металл	2	1,1	металл	существующая	да	-
1919	Муниципальный район «Забайкальский район»	пгт. Забайкальск	ул. Красноармейская	23	-	49.647536	117.3278759	ЮЛ	Администрация ГП "Забайкальское"	7505004271	1057505007581	ООО "Олерон+"	7714922050	б/н	0,75	бетон	закрытая	металл	2	1,1	металл	существующая	да	-
1920	Муниципальный район «Забайкальский район»	пгт. Забайкальск	ул. Красноармейская	60	-	49.655944	117.325558	ЮЛ	Администрация ГП "Забайкальское"	7505004271	1057505007581	ООО "Олерон+"	7714922050	б/н	0,75	бетон	закрытая	металл	5	1,1	металл	существующая	да	-
1921	Муниципальный район «Забайкальский район»	пгт. Забайкальск	ул. Красноармейская	53	-	49.655944	117.3246	ЮЛ	МОУ СОШ № 2 пгт. Забайкальск	7505003091	1027500547051	ООО "Олерон+"	7714922050	б/н	0,75	бетон	н/д	н/д	2	1,1	металл	существующая	нет	-
1922	Муниципальный район «Забайкальский район»	пгт. Забайкальск	ул. Красноармейская	35а	-	49.654	117.3306	ЮЛ	ГУЗ "Забайкальская ЦРБ"	7505000950	1027500547172	ООО "Олерон+"	7714922050	б/н	0,75	бетон	открытая	металл	3	1,1	металл	существующая	нет	-
1923	Муниципальный район «Забайкальский район»	пгт. Забайкальск	ул. Нагорная	1	-	49.64136	117.335579	ЮЛ	Администрация ГП "Забайкальское"	7505004271	1057505007581	ООО "Олерон+"	7714922050	б/н	0,75	бетон	закрытая	металл	3	1,1	металл	существующая	да	5, ул.Комсомольская д.8
1924	Муниципальный район «Забайкальский район»	пгт. Забайкальск	ул. Нагорная	7	-	49.642544	117.33413	ЮЛ	Администрация ГП "Забайкальское"	7505004271	1057505007581	ООО "Олерон+"	7714922050	б/н	0,75	бетон	закрытая	металл	2	1,1	металл	существующая	да	ул.Нагорная д.10
1925	Муниципальный район «Забайкальский район»	пгт. Забайкальск	ул. Пограничная	8	-	49.639339	117.335471	ЮЛ	Администрация ГП "Забайкальское"	7505004271	1057505007581	ООО "Олерон+"	7714922050	б/н	0,75	бетон	закрытая	металл	1	1,1	металл	существующая	да	10,127,14
1926	Муниципальный район «Забайкальский район»	пгт. Забайкальск	ул. Пограничная	24а	-	49.63883	117.334098	ЮЛ	Администрация ГП "Забайкальское"	7505004271	1057505007581	ООО "Олерон+"	7714922050	б/н	0,75	бетон	закрытая	металл	3	1,1	металл	существующая	да	2, 26а, 28а

№п/п	Данные о нахождении мест (площадок) накопления твёрдых коммунальных отходов							Данные о собственниках мест (площадок) накопления твёрдых коммунальных отходов				Организация (ИП), оказывающая услуги по сбору и транспортированию ТКО		Данные о технических характеристиках мест (площадок) накопления твёрдых коммунальных отходов					Контейнеры для несортированных отходов			Статус (существующая/ планируемая)	Совместное использование с другими МКД	Адреса строений, которые совместно пользуются контейнерной площадкой
	муниципальное образование	населённый пункт	улица	дом	корпус/ строение	широта	долгота	организационно-правовая форма балансодержателя (юридическое лицо - ЮЛ, индивидуальный предприниматель - ИП, физическое лицо - ФЛ)	для ЮЛ - Полное наименование организации для ИП - Фамилия, Имя, Отчество для Ф.Л - Фамилия, Имя, Отчество	ИНН	ОГРН	наименование	ИНН	номер контейнерной площадки	площадь,	тип подстилающей поверхности	вид площадки	материал ограждения	кол-во	ёмкость (отдельного контейнера)	материал контейнера			
1927	Муниципальный район «Забайкальский район»	пгт. Забайкальск	ул. Пограничная	30а	-	49.638984	117.335627	ЮЛ	Администрация ГП " Забайкальское"	7505004271	1057505007581	ООО " Олерон+"	7714922050	б/н	0,75	бетон	закрытая	металл	1	1,1	металл	существующая	да	32а
1928	Муниципальный район «Забайкальский район»	пгт. Забайкальск	ул. Рабочая	5	-	49.657953	117.317474	ЮЛ	Администрация ГП " Забайкальское"	7505004271	1057505007581	ООО " Олерон+"	7714922050	б/н	0,75	бетон	закрытая	металл	2	1,1	металл	существующая	да	-
1929	Муниципальный район «Забайкальский район»	пгт. Забайкальск	ул. Северная	3	-	49.6558	117.3308	ЮЛ	МДОУ Детский Сад № 4 "Гармония"	7505005885	1097505000240	ООО " Олерон+"	7714922050	б/н	0,75	бетон	закрытая	металл	3	1,1	металл	существующая	нет	-
1930	Муниципальный район «Забайкальский район»	пгт. Забайкальск	ул. Советская	7	-	49.643088	117.336534	ЮЛ	Администрация ГП " Забайкальское"	7505004271	1057505007581	ООО " Олерон+"	7714922050	б/н	0,75	бетон	закрытая	металл	3	1,1	металл	существующая	да	9
1931	Муниципальный район «Забайкальский район»	пгт. Забайкальск	ул. Советская	6	-	49.64213	117.336823	ЮЛ	Администрация ГП " Забайкальское"	7505004271	1057505007581	ООО " Олерон+"	7714922050	б/н	0,75	бетон	закрытая	металл	2	1,1	металл	существующая	да	6а
1932	Муниципальный район «Забайкальский район»	пгт. Забайкальск	ул. Советская	1	-	49.641297	117.331673	ЮЛ	Администрация ГП " Забайкальское"	7505004271	1057505007581	ООО " Олерон+"	7714922050	б/н	0,75	бетон	закрытая	металл	2	1,1	металл	существующая	да	ул.Железнодорожная д 8
1933	Муниципальный район «Забайкальский район»	пст. Красный Великан	ул. Дружбы	между д. 9 и д. 11	-	50.07683	117.061785	ЮЛ	Администрация СП «Красновеликанское»	7505004360	1057505008351	ООО " Олерон+"	7714922050	б/н	6	бетон	н/д	н/д	-	-	-	планируемая	да	ул. Дружбы д. №№ 2,3,4,5,8,9,10,11,12,13,14,15
1934	Муниципальный район «Забайкальский район»	пст. Красный Великан	ул. Новая	3	-	50.073752	117.062326	ЮЛ	Администрация СП «Красновеликанское»	7505004360	1057505008351	ООО " Олерон+"	7714922050	б/н	6	бетон	н/д	н/д	-	-	-	планируемая	да	ул. Новая д.№№ 2,3,4,6, ул.Озёрная д.№№ 1
1935	Муниципальный район «Забайкальский район»	пст. Красный Великан	ул. Переселенческая	6	-	50.074883	117.057797	ЮЛ	Администрация СП «Красновеликанское»	7505004360	1057505008351	ООО " Олерон+"	7714922050	б/н	6	бетон	н/д	н/д	-	-	-	планируемая	да	ул. Переселенческая д.№№ 2,3,4,5,6,7,9
1936	Муниципальный район «Забайкальский район»	пст. Красный Великан	ул. Предгорная	между д. 3 и д. 7	-	50.077446	117.056706	ЮЛ	Администрация СП «Красновеликанское»	7505004360	1057505008351	ООО " Олерон+"	7714922050	б/н	6	бетон	н/д	н/д	-	-	-	планируемая	да	ул. Предгорная д.№№ 1,3,4,6,7,8,9,11,14
1937	Муниципальный район «Забайкальский район»	пст. Красный Великан	ул. Советская	между д. 10 и д. 11	-	50.081519	117.059475	ЮЛ	Администрация СП «Красновеликанское»	7505004360	1057505008351	ООО " Олерон+"	7714922050	б/н	6	бетон	н/д	н/д	-	-	-	планируемая	да	ул. Советская д.8,10,11
1938	Муниципальный район «Забайкальский район»	пст. Красный Великан	ул. Советская	между д. 1 и д. 2	-	50.079713	117.06229	ЮЛ	Администрация СП «Красновеликанское»	7505004360	1057505008351	ООО " Олерон+"	7714922050	б/н	6	бетон	н/д	н/д	-	-	-	планируемая	да	ул. Советская д.№№ 1,2,4
1939	Муниципальный район «Забайкальский район»	пст. Красный Великан	ул. Степная	1	-	50.072814	117.064977	ЮЛ	Администрация СП «Красновеликанское»	7505004360	1057505008351	ООО " Олерон+"	7714922050	б/н	6	бетон	н/д	н/д	-	-	-	планируемая	да	ул. Степная д.№№ 1,2
1940	Муниципальный район «Забайкальский район»	пст. Красный Великан	ул. Центральная	между д. 8 и д. 14	-	50.078109	117.062922	ЮЛ	Администрация СП «Красновеликанское»	7505004360	1057505008351	ООО " Олерон+"	7714922050	б/н	6	бетон	н/д	н/д	-	-	-	планируемая	да	ул. Центральная д.№№ 1,3,4,5,6,7,8,9,13,14,15,17
1941	Муниципальный район «Забайкальский район»	пст. Красный Великан	ул. Центральная	между д. 26 и д. 27	-	50.078683	117.056245	ЮЛ	Администрация СП «Красновеликанское»	7505004360	1057505008351	ООО " Олерон+"	7714922050	б/н	6	бетон	н/д	н/д	-	-	-	планируемая	да	ул. Центральная д. №№ 26,27,29, ул.Клубная, микр. д. 1
1942	Муниципальный район «Забайкальский район»	пст. Красный Великан	ул. Шоссейная	8	-	50.075272	117.062326	ЮЛ	Администрация СП «Красновеликанское»	7505004360	1057505008351	ООО " Олерон+"	7714922050	б/н	6	бетон	н/д	н/д	-	-	-	планируемая	да	ул. Шоссейная д.№№ 2,4,6,8,9,11,13,1418,23,24
1943	Муниципальный район «Забайкальский район»	пст. Красный Великан	ул. Юбилейная	между д. 1. и д. 2	-	50.08292	117.060296	ЮЛ	Администрация СП «Красновеликанское»	7505004360	1057505008351	ООО " Олерон+"	7714922050	б/н	6	бетон	н/д	н/д	-	-	-	планируемая	да	ул. Юбилейная, д.№№ 1,3,4,5
1944	Муниципальный район «Забайкальский район»	пст. Семиозёрье	ул. Победы	между д. 1 и д. 5	-	50.038354	116.896822	ЮЛ	Администрация СП «Красновеликанское»	7505004360	1057505008351	ООО " Олерон+"	7714922050	б/н	6	бетон	н/д	н/д	-	-	-	планируемая	да	ул. Победы д.№№ 1,2,4,5,10
1945	Муниципальный район «Забайкальский район»	пст. Семиозёрье	ул. Победы	д. 17	-	50.04044	116.892708	ЮЛ	Администрация СП «Красновеликанское»	7505004360	1057505008351	ООО " Олерон+"	7714922050	б/н	6	бетон	н/д	н/д	-	-	-	планируемая	да	ул. Победы д. №№ 16,17,21,10
1946	Муниципальный район «Забайкальский район»	пст. Степной	ул. Верхняя	между домами № 2, № 4	-	50.01245	117.473189	ЮЛ	Администрация СП " Степное"	7505004352	1057505008362	ООО " Олерон+"	7714922050	б/н	6	бетон	закрытая	металл	1	1,1	металл	планируемая	да	ул.Верхняя, дома: 1/1, 1/2, 2/1, 3/1, 4/1, 4/2, 6/1, 6/2

№п/п	Данные о нахождении мест (площадок) накопления твёрдых коммунальных отходов							Данные о собственниках мест (площадок) накопления твёрдых коммунальных отходов				Организация (ИП), оказывающая услуги по сбору и транспортированию ТКО		Данные о технических характеристиках мест (площадок) накопления твёрдых коммунальных отходов					Контейнеры для несортированных отходов			Статус (существующая/ планируемая)	Совместное использование с другими МКД	Адреса строений, которые совместно пользуются контейнерной площадкой
	муниципальное образование	населённый пункт	улица	дом	корпус/ строение	широта	долгота	организационно-правовая форма балансодержателя (юридическое лицо - ЮЛ, индивидуальный предприниматель - ИП, физическое лицо - ФЛ)	для ЮЛ - Полное наименование организации для ИП - Фамилия, Имя, Отчество для Ф.Л - Фамилия, Имя, Отчество	ИНН	ОГРН	наименование	ИНН	номер контейнерной площадки	площадь,	тип подстилающей поверхности	вид площадки	материал ограждения	кол-во	ёмкость (отдельного контейнера)	материал контейнера			
1947	Муниципальный район «Забайкальский район»	пст. Степной	ул. Верхняя	между домами № 10, № 14	-	50.013849	117.472396	ЮЛ	Администрация СП "Степное"	7505004352	1057505008362	ООО "Олерон+"	7714922050	б/н	6	бетон	закрытая	металл	1	1,1	металл	планируемая	да	ул. Верхняя, дома: 9/1, 10/1, 10/2, 11/1, 13/1, 13/2, 14/1, 14/2
1948	Муниципальный район «Забайкальский район»	пст. Степной	ул. Верхняя	26	-	50.014194	117.470099	ЮЛ	Администрация СП "Степное"	7505004352	1057505008362	ООО "Олерон+"	7714922050	б/н	6	бетон	закрытая	металл	1	1,1	металл	планируемая	да	ул. Верхняя, дома: 20, 24, 26, 28, 32
1949	Муниципальный район «Забайкальский район»	пст. Степной	ул. Верхняя	36	-	50.013911	117.466151	ЮЛ	Администрация СП "Степное"	7505004352	1057505008362	ООО "Олерон+"	7714922050	б/н	6	бетон	закрытая	металл	1	1,1	металл	планируемая	да	ул. Верхняя, дома: 34, 36/1, 36/2, 38/1, 38/2
1950	Муниципальный район «Забайкальский район»	пст. Степной	ул. Гаражная	5	-	50.011291	117.471183	ЮЛ	Администрация СП "Степное"	7505004352	1057505008362	ООО "Олерон+"	7714922050	б/н	6	бетон	закрытая	металл	1	1,1	металл	планируемая	да	ул. Гаражная, дома: 2/1, 2/2, 3/1, 3/2, 4/1, 4/2, 6/2, 8/1, 8/2
1951	Муниципальный район «Забайкальский район»	пст. Степной	ул. Гаражная	между домами № 12 и № 18	-	50.01154	117.469949	ЮЛ	Администрация СП "Степное"	7505004352	1057505008362	ООО "Олерон+"	7714922050	б/н	6	бетон	закрытая	металл	1	1,1	металл	планируемая	да	ул.Верхняя, дома: 17, 18/1, 18/2, ул. Гаражная, дома: 9, 10/1, 10/2, 12/2, 11/1, 11/2, 13/1, 15/1, 18
1952	Муниципальный район «Забайкальский район»	пст. Степной	ул. Гаражная	24	-	50.014353	117.468897	ЮЛ	Администрация СП "Степное"	7505004352	1057505008362	ООО "Олерон+"	7714922050	б/н	6	бетон	закрытая	металл	1	1,1	металл	планируемая	да	ул. Гаражная, дома: 20, 22, 24, 26, 28, 30, 32
1953	Муниципальный район «Забайкальский район»	пст. Степной	ул. Гаражная	38	-	50.012677	117.463341	ЮЛ	Администрация СП "Степное"	7505004352	1057505008362	ООО "Олерон+"	7714922050	б/н	6	бетон	закрытая	металл	1	1,1	металл	планируемая	да	ул. Гаражная, дома: 36/1, 36/2, 38/2, 40/1, 40/4
1954	Муниципальный район «Забайкальский район»	пст. Степной	ул. Молодёжная	между домами № 2, № 8	-	50.013711	117.473157	ЮЛ	Администрация СП "Степное"	7505004352	1057505008362	ООО "Олерон+"	7714922050	б/н	6	бетон	закрытая	металл	1	1,1	металл	планируемая	да	ул.Молодежная, дома: 2/1, 2/2, 3/1, 3/2, 5/1, 7/1, 8, 9/1, 9/2, 10/1, 11/1
1955	Муниципальный район «Забайкальский район»	пст. Степной	ул. Молодёжная	между домами № 12, № 16	-	50.013387	117.469468	ЮЛ	Администрация СП "Степное"	7505004352	1057505008362	ООО "Олерон+"	7714922050	б/н	6	бетон	закрытая	металл	1	1,1	металл	планируемая	да	ул.Молодежная, дома: 12/2, 13, 15/1, 15/2, 16/1, 16/2, 17/1, 17/2
1956	Муниципальный район «Забайкальский район»	пст. Степной	ул. Молодёжная	22	-	50.016931	117.470142	ЮЛ	Администрация СП "Степное"	7505004352	1057505008362	ООО "Олерон+"	7714922050	б/н	6	бетон	закрытая	металл	1	1,1	металл	планируемая	да	ул. Молодежная, дома: 18, 22, 24, 26, 28
1957	Муниципальный район «Забайкальский район»	пст. Степной	ул. Новая	между домами № 3 и 7	-	50.010519	117.473736	ЮЛ	Администрация СП "Степное"	7505004352	1057505008362	ООО "Олерон+"	7714922050	б/н	6	бетон	закрытая	металл	1	1,1	металл	планируемая	да	ул. Новая, дома: 1/1, 1/2, 2/1, 2/2, 3/1, 3/2, 4/2, 6/1, 6/2, 7, 7А, 8, 9, 10, 11
1958	Муниципальный район «Забайкальский район»	пст. Степной	ул. Новая	15	-	50.011188	117.469263	ЮЛ	Администрация СП "Степное"	7505004352	1057505008362	ООО "Олерон+"	7714922050	б/н	6	бетон	закрытая	металл	1	1,1	металл	планируемая	да	ул. Новая, дома: 13/1, 14/1, 14/2, 15/2, 16/2, 18/2, 20
1959	Муниципальный район «Забайкальский район»	пст. Степной	ул. Новая	22	-	50.011712	117.464608	ЮЛ	Администрация СП "Степное"	7505004352	1057505008362	ООО "Олерон+"	7714922050	б/н	6	бетон	закрытая	металл	1	1,1	металл	планируемая	да	ул.Новая, дома: 17, 20Б, 22
1960	Муниципальный район «Забайкальский район»	пст. Степной	ул. Подгорная	3	-	50.017572	117.466646	ЮЛ	Администрация СП "Степное"	7505004352	1057505008362	ООО "Олерон+"	7714922050	б/н	6	бетон	закрытая	металл	1	1,1	металл	планируемая	да	ул.Подгорная, дома: 2/1, 2/2, 3/2
1961	Муниципальный район «Забайкальский район»	пст. Степной	ул. Подгорная	6	-	50.016903	117.468769	ЮЛ	Администрация СП "Степное"	7505004352	1057505008362	ООО "Олерон+"	7714922050	б/н	6	бетон	закрытая	металл	1	1,1	металл	планируемая	да	ул.Подгорная, дома: 5, 6, 7, 8, 9,11
1962	Муниципальный район «Забайкальский район»	пст. Степной	ул. Юбилейная	5	-	50.010002	117.47173	ЮЛ	Администрация СП "Степное"	7505004352	1057505008362	ООО "Олерон+"	7714922050	б/н	6	бетон	закрытая	металл	1	1,1	металл	планируемая	да	ул. Юбилейная, дома: 2, 4/1, 4/2, 9, 11
1963	Муниципальный район «Забайкальский район»	пст. Степной	ул. Юбилейная	между домами № 17, 21	-	50.009899	117.468867	ЮЛ	Администрация СП "Степное"	7505004352	1057505008362	ООО "Олерон+"	7714922050	б/н	6	бетон	закрытая	металл	1	1,1	металл	планируемая	да	ул. Юбилейная, дома: 12, 13, 14, 15, 17, 21
1964	Муниципальный район «Забайкальский район»	с. Абагайтуй	ул. Дружбы	8	-	49.5857	117.8411	ЮЛ	Администрация СП "Абагайтуйское"	7505004338	1057505008384	ООО "Олерон+"	7714922050	б/н	1,5	бетон	закрытая	металл	-	-	-	планируемая	да	ул.Дружбы д.№№ 8,9, ул.Обручева д.№№ 1,3,5,7
1965	Муниципальный район «Забайкальский район»	с. Абагайтуй	ул. Дружбы	4	-	49.585414	117.841448	ЮЛ	Администрация СП "Абагайтуйское"	7505004338	1057505008384	ООО "Олерон+"	7714922050	б/н	1,5	бетон	закрытая	металл	-	-	-	планируемая	да	ул.Дружбы д.№№ 1,2,3,4,5,6
1966	Муниципальный район «Забайкальский район»	с. Абагайтуй	ул. Забайкльская	9	-	49.5856	117.8317	ЮЛ	Администрация СП "Абагайтуйское"	7505004338	1057505008384	ООО "Олерон+"	7714922050	б/н	1,5	бетон	закрытая	металл	-	-	-	планируемая	да	ул.Садовая д.№№ 13,14,15,18,20,22

№п/п	Данные о нахождении мест (площадок) накопления твёрдых коммунальных отходов							Данные о собственниках мест (площадок) накопления твёрдых коммунальных отходов				Организация (ИП), оказывающая услуги по сбору и транспортированию ТКО		Данные о технических характеристиках мест (площадок) накопления твёрдых коммунальных отходов					Контейнеры для несортированных отходов			Статус (существующая/ планируемая)	Совместное использование с другими МКД	Адреса строений, которые совместно пользуются контейнерной площадкой
	муниципальное образование	населённый пункт	улица	дом	корпус/ строение	широта	долгота	организационно-правовая форма балансодержателя (юридическое лицо - ЮЛ, индивидуальный предприниматель - ИП, физическое лицо - ФЛ)	для ЮЛ - Полное наименование организации для ИП - Фамилия, Имя, Отчество для Ф.Л - Фамилия, Имя, Отчество	ИНН	ОГРН	наименование	ИНН	номер контейнерной площадки	площадь,	тип подстилающей поверхности	вид площадки	материал ограждения	кол-во	ёмкость (отдельного контейнера)	материал контейнера			
1967	Муниципальный район «Забайкальский район»	с. Абагайтуй	ул. Комсомольская	14	-	49.5818	117.8338	ЮЛ	Администрация СП "Абагайтуйское"	7505004338	1057505008384	ООО "Олерон+"	7714922050	б/н	1,5	бетон	закрытая	металл	-	-	-	планируемая	да	ул.Комсомольская д.№№ 1,10
1968	Муниципальный район «Забайкальский район»	с. Абагайтуй	ул. Красноармейская	25	-	49.5844	117.8375	ЮЛ	Администрация СП "Абагайтуйское"	7505004338	1057505008384	ООО "Олерон+"	7714922050	б/н	1,5	бетон	закрытая	металл	-	-	-	планируемая	да	ул.Красноармейская д.№№ 20,22,23,25
1969	Муниципальный район «Забайкальский район»	с. Абагайтуй	ул. Красноармейская	7	-	49.5814	117.8423	ЮЛ	Администрация СП "Абагайтуйское"	7505004338	1057505008384	ООО "Олерон+"	7714922050	б/н	1,5	бетон	закрытая	металл	-	-	-	планируемая	да	ул.Красноармейская д.№№ 1,2,ул.Геологическая д 10
1970	Муниципальный район «Забайкальский район»	с. Абагайтуй	ул. Красноармейская	30	-	49.5853	117.8362	ЮЛ	Администрация СП "Абагайтуйское"	7505004338	1057505008384	ООО "Олерон+"	7714922050	б/н	1,5	бетон	закрытая	металл	-	-	-	планируемая	да	-
1971	Муниципальный район «Забайкальский район»	с. Абагайтуй	ул. Мира	6	-	49.5875	117.8337	ЮЛ	Администрация СП "Абагайтуйское"	7505004338	1057505008384	ООО "Олерон+"	7714922050	б/н	1,5	бетон	закрытая	металл	-	-	-	планируемая	да	ул. Мира д.№№ 1,2,3,4,7,10
1972	Муниципальный район «Забайкальский район»	с. Абагайтуй	ул. Молодёжная	7	-	49.5876	117.8422	ЮЛ	Администрация СП "Абагайтуйское"	7505004338	1057505008384	ООО "Олерон+"	7714922050	б/н	1,5	бетон	закрытая	металл	-	-	-	планируемая	да	ул.Молодёжная д.№№ 2,6,7,8, ул.Обручева д.№№ 1,2
1973	Муниципальный район «Забайкальский район»	с. Абагайтуй	ул. Молодёжная	9	-	49.5886	117.8411	ЮЛ	Администрация СП "Абагайтуйское"	7505004338	1057505008384	ООО "Олерон+"	7714922050	б/н	1,5	бетон	закрытая	металл	-	-	-	планируемая	да	ул. Молодёжная д.№№ 9,10,12
1974	Муниципальный район «Забайкальский район»	с. Абагайтуй	ул. Партизанская	13	-	49.5834	117.8351	ЮЛ	Администрация СП "Абагайтуйское"	7505004338	1057505008384	ООО "Олерон+"	7714922050	б/н	1,5	бетон	закрытая	металл	-	-	-	планируемая	да	ул.Партизанская д.№№ 5,11,12,13
1975	Муниципальный район «Забайкальский район»	с. Абагайтуй	ул. Пионерская	9	-	49.5838	117.8339	ЮЛ	Администрация СП "Абагайтуйское"	7505004338	1057505008384	ООО "Олерон+"	7714922050	б/н	1,5	бетон	закрытая	металл	-	-	-	планируемая	да	ул.Пионерская д.№№ 1,7,8,9,11
1976	Муниципальный район «Забайкальский район»	с. Абагайтуй	ул. Пограничная	5	-	49.5846	117.8399	ЮЛ	Администрация СП "Абагайтуйское"	7505004338	1057505008384	ООО "Олерон+"	7714922050	б/н	1,5	бетон	закрытая	металл	-	-	-	планируемая	да	ул.Пограничная д.№№ 5,8,9,10,12
1977	Муниципальный район «Забайкальский район»	с. Абагайтуй	ул. Пограничная	7	-	49.5858	117.8377	ЮЛ	Администрация СП "Абагайтуйское"	7505004338	1057505008384	ООО "Олерон+"	7714922050	б/н	1,5	бетон	закрытая	металл	-	-	-	планируемая	да	МОУ Абагайтуйская СОШ № 7, ФАПСОШ
1978	Муниципальный район «Забайкальский район»	с. Абагайтуй	ул. Садовая	15	-	49.5847	117.8253	ЮЛ	Администрация СП "Абагайтуйское"	7505004338	1057505008384	ООО "Олерон+"	7714922050	б/н	1,5	бетон	закрытая	металл	-	-	-	планируемая	да	ул.Советская д.№№ 1,2,4,6,7,8,10,15,16,18,20,24
1979	Муниципальный район «Забайкальский район»	с. Абагайтуй	ул. Садовая	26	-	49.5862	117.8234	ЮЛ	Администрация СП "Абагайтуйское"	7505004338	1057505008384	ООО "Олерон+"	7714922050	б/н	1,5	бетон	закрытая	металл	-	-	-	планируемая	да	ул.Забайкальская д. №№ 2,3,6,9,11,13,15,17
1980	Муниципальный район «Забайкальский район»	с. Абагайтуй	ул. Садовая	3	-	49.5857	117.8247	ЮЛ	Администрация СП "Абагайтуйское"	7505004338	1057505008384	ООО "Олерон+"	7714922050	б/н	1,5	бетон	закрытая	металл	-	-	-	планируемая	да	ул.Садовая д.№№ 23,24,26,29,33
1981	Муниципальный район «Забайкальский район»	с. Абагайтуй	ул. Советская	10	-	49.5867	117.8246	ЮЛ	Администрация СП "Абагайтуйское"	7505004338	1057505008384	ООО "Олерон+"	7714922050	б/н	1,5	бетон	закрытая	металл	-	-	-	планируемая	да	ул.Степная д.№№ 1,3,5,6,10,11,13,14,16,17,19,21,23
1982	Муниципальный район «Забайкальский район»	с. Абагайтуй	ул. Уральская	2	-	49.5855	117.8273	ЮЛ	Администрация СП "Абагайтуйское"	7505004338	1057505008384	ООО "Олерон+"	7714922050	б/н	1,5	бетон	закрытая	металл	-	-	-	планируемая	да	ул.Кооперативная д.№№ 2,9, ул. Уральская д.№№1,4
1983	Муниципальный район «Забайкальский район»	с. Абагайтуй	ул. Уральская	14	-	49.5856	117.828	ЮЛ	Администрация СП "Абагайтуйское"	7505004338	1057505008384	ООО "Олерон+"	7714922050	б/н	1,5	бетон	закрытая	металл	-	-	-	планируемая	да	ул.Уральская д.№№ 6,7,8,11,12
1984	Муниципальный район «Карымский район»	п.ст. Адриановка	ул. Нагорная	-	-	51.56551	114.51947	ЮЛ	ООО "Олерон+"	7714922050	5137746125798	-	-	б/н	-	грунт	открытая	металл	21	0,77	металл	существующая	н/д	-
1985	Муниципальный район «Карымский район»	пгт. Дарасун	ж/д ст. Сосняк	1	-	51.694379	113.989281	-	собственники МКД	н/д	н/д	ООО "Олерон+"	7714922050	б/н	-	бетон	открытая	без ограждения	2	1,1	металл	существующая	нет	-
1986	Муниципальный район «Карымский район»	пгт. Дарасун	ул. Журавлёва	-	-	51.661167	113.9683	ЮЛ	Администрация ГП "Дарасунское"	7508004914	1057524017781	ООО "Олерон+"	7714922050	б/н	-	бетон	закрытая	металл	2	1,1	металл	существующая	да	-
1987	Муниципальный район «Карымский район»	пгт. Дарасун	ул. Калинина	12, 14	-	51.66692	113.982303	ЮЛ	Администрация ГП "Дарасунское"	7508004914	1057524017781	ООО "Олерон+"	7714922050	б/н	-	бетон	закрытая	металл	4	1,1	металл	существующая	да	ул. Калинина, 12, 14, ул. Почтовая, 3

№п/п	Данные о нахождении мест (площадок) накопления твёрдых коммунальных отходов							Данные о собственниках мест (площадок) накопления твёрдых коммунальных отходов				Организация (ИП), оказывающая услуги по сбору и транспортированию ТКО		Данные о технических характеристиках мест (площадок) накопления твёрдых коммунальных отходов					Контейнеры для несортированных отходов			Статус (существующая/ планируемая)	Совместное использование с другими МКД	Адреса строений, которые совместно пользуются контейнерной площадкой
	муниципальное образование	населённый пункт	улица	дом	корпус/ строение	широта	долгота	организационно-правовая форма балансодержателя (юридическое лицо - ЮЛ, индивидуальный предприниматель - ИП, физическое лицо - ФЛ)	для ЮЛ - Полное наименование организации для ИП - Фамилия, Имя, Отчество для Ф.Л - Фамилия, Имя, Отчество	ИНН	ОГРН	наименование	ИНН	номер контейнерной площадки	площадь,	тип подстилающей поверхности	вид площадки	материал ограждения	кол-во	ёмкость (отдельного контейнера)	материал контейнера			
1988	Муниципальный район «Карымский район»	пгт. Дарасун	ул. Калинина	16	-	51.668585	113.981875	ЮЛ	ООО "Кварц"	7508000941	1027500586101	ООО "Олерон+"	7714922050	б/н	-	бетон	открытая	без ограждения	1	1,1	металл	существующая	нет	-
1989	Муниципальный район «Карымский район»	пгт. Дарасун	ул. Калинина	8	-	51.665396	113.982267	ЮЛ	Администрация ГП "Дарасунское"	7508004914	1057524017781	ООО "Олерон+"	7714922050	б/н	-	бетон	открытая	без ограждения	2	1,1	металл	существующая	нет	-
1990	Муниципальный район «Карымский район»	пгт. Дарасун	ул. Калинина	2	-	51.664518	113.981934	ЮЛ	Администрация ГП "Дарасунское"	7508004914	1057524017781	ООО "Олерон+"	7714922050	б/н	-	бетон	открытая	без ограждения	2	1,1	металл	существующая	да	ул. Калинина, 2, ул. Советская, 2, 4
1991	Муниципальный район «Карымский район»	пгт. Дарасун	ул. Лазо	47	-	51.663705	113.963625	-	собственники МКД	н/д	н/д	ООО "Олерон+"	7714922050	б/н	-	бетон	закрытая	металл	2	1,1	металл	существующая	нет	-
1992	Муниципальный район «Карымский район»	пгт. Дарасун	ул. Лазо/ул. Нагорная	-	-	51.664135	113.970306	ЮЛ	Администрация ГП "Дарасунское"	7508004914	1057524017781	ООО "Олерон+"	7714922050	б/н	-	бетон	закрытая	металл	2	1,1	металл	существующая	да	-
1993	Муниципальный район «Карымский район»	пгт. Дарасун	ул. Молодёжная	5	-	51.661653	113.984517	ЮЛ	Администрация ГП "Дарасунское"	7508004914	1057524017781	ООО "Олерон+"	7714922050	б/н	-	бетон	закрытая	металл	3	1,1	металл	существующая	нет	-
1994	Муниципальный район «Карымский район»	пгт. Дарасун	ул. Молодёжная	6	-	51.662076	113.986646	ЮЛ	Администрация ГП "Дарасунское"	7508004914	1057524017781	ООО "Олерон+"	7714922050	б/н	-	бетон	закрытая	металл	2	1,1	металл	существующая	нет	-
1995	Муниципальный район «Карымский район»	пгт. Дарасун	ул. Молодёжная	2, 4	-	51.662978	113.985185	ЮЛ	ООО "Кварц"	7508000941	1027500586101	ООО "Олерон+"	7714922050	б/н	-	бетон	закрытая	кирпич	3	1,1	металл	существующая	нет	-
1996	Муниципальный район «Карымский район»	пгт. Дарасун	ул. Нагорная	49	-	51.657093	113.96546	ЮЛ	МОУ СОШ № 1 п. Дарасун	7508003389	1027500585640	ООО "Олерон+"	7714922050	б/н	-	бетон	-	-	1	1,1	металл	существующая	нет	-
1997	Муниципальный район «Карымский район»	пгт. Дарасун	ул. Почтовая	8	-	51.667257	113.983272	ЮЛ	ООО "Кварц"	7508000941	1027500586101	ООО "Олерон+"	7714922050	б/н	-	мусоропроводная камера	-	-	2	1,1	металл	существующая	нет	-
1998	Муниципальный район «Карымский район»	пгт. Дарасун	ул. Почтовая	1	-	51.666079	113.982845	ЮЛ	МДОУ Детский Сад "Светлячок"	7508003621	1027500585750	ООО "Олерон+"	7714922050	б/н	-	бетон	-	-	1	1,1	металл	существующая	нет	-
1999	Муниципальный район «Карымский район»	пгт. Дарасун	ул. Почтовая	3	-	51.666884	113.983604	ЮЛ	МОУ СОШ № 3 п. Дарасун	7508003614	1027500585716	ООО "Олерон+"	7714922050	б/н	-	бетон	открытая	-	2	1,1	металл	существующая	нет	-
2000	Муниципальный район «Карымский район»	пгт. Дарасун	ул. Советская	11	-	51.666474	113.980514	ЮЛ	МОУ СОШ № 3 п. Дарасун	7508003614	1027500585716	ООО "Олерон+"	7714922050	б/н	-	грунт	открытая	без ограждения	1	1,1	металл	существующая	нет	-
2001	Муниципальный район «Карымский район»	пгт. Дарасун	ул. Совхозная	9	-	51.638165	113.96838	ЮЛ	МДОУ Детский Сад "Теремок"	7508003692	1027500585595	ООО "Олерон+"	7714922050	б/н	-	грунт	-	-	1	1,1	металл	существующая	нет	-
2002	Муниципальный район «Карымский район»	пгт. Дарасун	ул. Сосновая	1	-	51.667852	113.984195	ЮЛ	ООО "Кварц"	7508000941	1027500586101	ООО "Олерон+"	7714922050	б/н	-	бетон	закрытая	металл	3	1,1	металл	существующая	да	-
2003	Муниципальный район «Карымский район»	пгт. Дарасун	ул. Станционная	6	-	51.665105	113.979597	ЮЛ	Администрация ГП "Дарасунское"	7508004914	1057524017781	ООО "Олерон+"	7714922050	б/н	-	грунт	открытая	без ограждения	1	1,1	металл	существующая	да	ул. Станционная, 6, 7
2004	Муниципальный район «Карымский район»	пгт. Дарасун	ул. Транспортная	1	-	51.641256	113.971174	ЮЛ	МОУ ООШ № 5 п. Дарасун	7508003325	1027500585683	ООО "Олерон+"	7714922050	б/н	-	бетон	-	-	1	1,1	металл	существующая	нет	-
2005	Муниципальный район «Карымский район»	пгт. Дарасун	ул. Читинская	-	-	51.664627	113.98438	ЮЛ	МОУ ООШ № 5 п. Дарасун	7508003325	1027500585683	ООО "Олерон+"	7714922050	б/н	-	бетон	закрытая	металл	2	1,1	металл	существующая	да	ул. Почтовая, 2, 2а, 4, ул. Читинская, 1
2006	Муниципальный район «Карымский район»	пгт. Дарасун	ул. Читинская	-	-	51.66464	113.984525	ЮЛ	МОУ ООШ № 5 п. Дарасун	7508003325	1027500585683	ООО "Олерон+"	7714922050	б/н	-	бетон	закрытая	металл	2	1,1	металл	существующая	да	ул. Почтовая, 2, 2а, 4, ул. Читинская, 1
2007	Муниципальный район «Карымский район»	пгт. Дарасун	ул. Читинская	7	-	51.666638	113.984912	ЮЛ	Администрация ГП "Дарасунское"	7508004914	1057524017781	ООО "Олерон+"	7714922050	б/н	-	грунт	открытая	без ограждения	1	1,1	металл	существующая	да	ул. Читинская, 3, 5, 7
2008	Муниципальный район «Карымский район»	пгт. Карымское	кладбище	-	-	51.640989	114.341365	ЮЛ	Администрация ГП "Карымское"	7508004897	1057524017363	ООО "Олерон+"	7714922050	б/н	2	плита	закрытая	металл	2	1	металл	существующая	да	-
2009	Муниципальный район «Карымский район»	пгт. Карымское	ул. Ангарская	18а	-	51.613743	114.345178	ЮЛ	Администрация ГП "Карымское"	7508004897	1057524017363	ООО "Олерон+"	7714922050	б/н	2	плита	закрытая	металл	1	1	металл	существующая	да	ул. Ангарская, 16а, 18а, 18б, 18в, 18г
2010	Муниципальный район «Карымский район»	пгт. Карымское	ул. Ангарская	7	-	51.61348	114.34781	ЮЛ	Администрация ГП "Карымское"	7508004897	1057524017363	ООО "Олерон+"	7714922050	б/н	2	грунт	открытая	без ограждения	2	1	металл	существующая	да	-
2011	Муниципальный район «Карымский район»	пгт. Карымское	ул. Ангарская	1	-	51.614487	114.349328	ЮЛ	Администрация ГП "Карымское"	7508004897	1057524017363	ООО "Олерон+"	7714922050	б/н	1	грунт	открытая	без ограждения	1	1	металл	существующая	да	ул. Ангарская, 3, 4, 5
2012	Муниципальный район «Карымский район»	пгт. Карымское	ул. Ангарская	1	-	51.614487	114.349328	ЮЛ	МОУ СОШ № 4 п. Карымское	7508003646	1027500585507	ООО "Олерон+"	7714922050	б/н	2	плита	закрытая	металл	2	1	металл	существующая	да	-
2013	Муниципальный район «Карымский район»	пгт. Карымское	ул. Ангарская	9	-	51.61414	114.347693	ЮЛ	МДОУ Детский Сад "Ромашка"	7508006407	1107524000572	ООО "Олерон+"	7714922050	б/н	2	плита	закрытая	металл	2	1	металл	существующая	да	-
2014	Муниципальный район «Карымский район»	пгт. Карымское	ул. Верхняя	2	-	51.628197	114.350927	ЮЛ	Администрация ГП "Карымское"	7508004897	1057524017363	ООО "Олерон+"	7714922050	б/н	4	плита	закрытая	металл	4	1	металл	существующая	да	ул. Верхняя, 3, пер. Дивизионный, 2, ул. Шемелина, 1, ул. Ленинградская, 32, 34

№п/п	Данные о нахождении мест (площадок) накопления твёрдых коммунальных отходов							Данные о собственниках мест (площадок) накопления твёрдых коммунальных отходов				Организация (ИП), оказывающая услуги по сбору и транспортированию ТКО		Данные о технических характеристиках мест (площадок) накопления твёрдых коммунальных отходов					Контейнеры для несортированных отходов			Статус (существующая/ планируемая)	Совместное использование с другими МКД	Адреса строений, которые совместно пользуются контейнерной площадкой
	муниципальное образование	населённый пункт	улица	дом	корпус/ строение	широта	долгота	организационно-правовая форма балансодержателя (юридическое лицо - ЮЛ, индивидуальный предприниматель - ИП, физическое лицо - ФЛ)	для ЮЛ - Полное наименование организации для ИП - Фамилия, Имя, Отчество для Ф.Л - Фамилия, Имя, Отчество	ИНН	ОГРН	наименование	ИНН	номер контейнерной площадки	площадь,	тип подстилающей поверхности	вид площадки	материал ограждения	кол-во	ёмкость (отдельного контейнера)	материал контейнера			
2015	Муниципальный район «Карымский район»	пгт. Карымское	ул. Верхняя	130	-	51.622807	114.325595	ЮЛ	Администрация ГП "Карымское"	7508004897	1057524017363	ООО "Олерон+"	7714922050	б/н	2	плита	закрытая	металл	2	1	металл	существующая	да	ул. Верхняя, 132
2016	Муниципальный район «Карымский район»	пгт. Карымское	ул. Верхняя	134	-	51.622589	114.324553	ЮЛ	Администрация ГП "Карымское"	7508004897	1057524017363	ООО "Олерон+"	7714922050	б/н	2	плита	закрытая	металл	2	1	металл	существующая	да	ул. Верхняя, 136
2017	Муниципальный район «Карымский район»	пгт. Карымское	ул. Верхняя	9	-	51.626598	114.346418	ЮЛ	МОУ СОШ № 2 п. Карымское	7508003639	1027500587289	ООО "Олерон+"	7714922050	б/н	2	плита	закрытая	металл	2	1	металл	существующая	да	-
2018	Муниципальный район «Карымский район»	пгт. Карымское	ул. Верхняя	138	-	51.622399	114.323169	ЮЛ	Администрация ГП "Карымское"	7508004897	1057524017363	ООО "Олерон+"	7714922050	б/н	2	плита	закрытая	металл	2	1	металл	существующая	да	-
2019	Муниципальный район «Карымский район»	пгт. Карымское	ул. Верхняя	140	-	51.622209	114.322594	ЮЛ	Администрация ГП "Карымское"	7508004897	1057524017363	ООО "Олерон+"	7714922050	б/н	2	плита	закрытая	металл	2	1	металл	существующая	да	-
2020	Муниципальный район «Карымский район»	пгт. Карымское	ул. Верхняя	43	-	51.623501	114.331263	ЮЛ	Администрация ГП "Карымское"	7508004897	1057524017363	ООО "Олерон+"	7714922050	б/н	2	плита	закрытая	металл	2	1	металл	существующая	да	ул. Верхняя. 45
2021	Муниципальный район «Карымский район»	пгт. Карымское	ул. Вокзальная	-	-	51.623003	114.342995	ЮЛ	ОАО "РЖД"	7708503727	1037739877295	ООО "Олерон+"	7714922050	б/н	1	плита	закрытая	металл	1	1	металл	существующая	да	-
2022	Муниципальный район «Карымский район»	пгт. Карымское	ул. Гражданская	32	-	51.624546	114.317007	ЮЛ	Администрация ГП "Карымское"	7508004897	1057524017363	ООО "Олерон+"	7714922050	б/н	1	грунт	открытая	без ограждения	1	1	металл	существующая	да	-
2023	Муниципальный район «Карымский район»	пгт. Карымское	ул. Красноармейская	23	-	51.63305	114.33818	ЮЛ	Администрация ГП "Карымское"	7508004897	1057524017363	ООО "Олерон+"	7714922050	б/н	4	плита	закрытая	металл	4	1	металл	существующая	да	ул. Красноармейская, 25, ул. Бр.Васильевых, 17, 19, 21
2024	Муниципальный район «Карымский район»	пгт. Карымское	ул. Лазо	9	-	51.628868	114.348044	ЮЛ	Администрация ГП "Карымское"	7508004897	1057524017363	ООО "Олерон+"	7714922050	б/н	4	плита	закрытая	металл	4	1	металл	существующая	да	ул. Верхняя, 4, 14, пер. Дивизионный, 4
2025	Муниципальный район «Карымский район»	пгт. Карымское	ул. Лазо	-	-	51.626783	114.336761	ЮЛ	Администрация ГП "Карымское"	7508004897	1057524017363	ООО "Олерон+"	7714922050	б/н	1	плита	закрытая	металл	1	1	металл	существующая	да	ул. Лазо, 80, 81, 82, 83, 84, 85, 86, 87, 88, 89, 90, 91, 92, 93, 94, 95, 96, 97, 98, 99, 100, 101, 102, 103, 104
2026	Муниципальный район «Карымский район»	пгт. Карымское	ул. Ленинградская	44	-	51.626078	114.347792	ЮЛ	Администрация ГП "Карымское"	7508004897	1057524017363	ООО "Олерон+"	7714922050	б/н	3	плита	закрытая	металл	3	1	металл	существующая	да	ул. Ленинградская, 46, ул. Верхняя, 5, 7
2027	Муниципальный район «Карымский район»	пгт. Карымское	ул. Ленинградская	14	-	51.62846	114.356721	ЮЛ	Администрация ГП "Карымское"	7508004897	1057524017363	ООО "Олерон+"	7714922050	б/н	3	плита	закрытая	металл	3	1	металл	существующая	да	ул. Ленинградская, 16, 20, 22, 24
2028	Муниципальный район «Карымский район»	пгт. Карымское	ул. Ленинградская	15	-	51.626582	114.352877	ЮЛ	Администрация ГП "Карымское"	7508004897	1057524017363	ООО "Олерон+"	7714922050	б/н	2	плита	закрытая	металл	2	1	металл	существующая	да	-
2029	Муниципальный район «Карымский район»	пгт. Карымское	ул. Ленинградская	72	-	51.624429	114.337893	ЮЛ	Администрация ГП "Карымское"	7508004897	1057524017363	ООО "Олерон+"	7714922050	б/н	3	плита	закрытая	металл	2	1	металл	существующая	да	-
2030	Муниципальный район «Карымский район»	пгт. Карымское	ул. Ленинградская	50	-	51.625637	114.34543	ЮЛ	Администрация ГП "Карымское"	7508004897	1057524017363	ООО "Олерон+"	7714922050	б/н	3	плита	закрытая	металл	3	1	металл	существующая	да	ул. Ленинградская, 52, 54, ул. Верхняя, 11, 13
2031	Муниципальный район «Карымский район»	пгт. Карымское	ул. Ленинградская	90	-	51.621963	114.32758	ЮЛ	Администрация ГП "Карымское"	7508004897	1057524017363	ООО "Олерон+"	7714922050	б/н	1	грунт	открытая	без ограждения	1	1	металл	существующая	да	-
2032	Муниципальный район «Карымский район»	пгт. Карымское	ул. Ленинградская	92	-	51.621846	114.327005	ЮЛ	Администрация ГП "Карымское"	7508004897	1057524017363	ООО "Олерон+"	7714922050	б/н	1	грунт	открытая	без ограждения	1	1	металл	существующая	да	ул. Ленинградская, 94
2033	Муниципальный район «Карымский район»	пгт. Карымское	ул. Ленинградская	88	-	51.62231	114.329152	ЮЛ	Администрация ГП "Карымское"	7508004897	1057524017363	ООО "Олерон+"	7714922050	б/н	3	плита	закрытая	металл	3	1	металл	существующая	да	ул. Ленинградская, 88а, 88б, 86а, 86, 88
2034	Муниципальный район «Карымский район»	пгт. Карымское	ул. Ленинградская	9	-	51.627185	114.355814	ЮЛ	Администрация ГП "Карымское"	7508004897	1057524017363	ООО "Олерон+"	7714922050	б/н	2	плита	закрытая	металл	2	1	металл	существующая	да	-
2035	Муниципальный район «Карымский район»	пгт. Карымское	ул. Ленинградская	75	-	51.624161	114.341486	ЮЛ	Военный Комиссариат Карымского района	7508003050	1027500587234	ООО "Олерон+"	7714922050	б/н	1	плита	открытая	без ограждения	1	1	металл	существующая	да	-
2036	Муниципальный район «Карымский район»	пгт. Карымское	ул. Ленинградская	79	-	51.623674	114.339429	ЮЛ	Администрация МР "Карымский район"	7508002868	1027500586024	ООО "Олерон+"	7714922050	б/н	5	плита	закрытая	сетка	5	1	металл	существующая	да	-
2037	Муниципальный район «Карымский район»	пгт. Карымское	ул. Ленинградская	56	-	51.625363	114.343759	ЮЛ	ГУЗ "Карымская ЦРБ"	7508002339	1027500586960	ООО "Олерон+"	7714922050	б/н	2	грунт	открытая	без ограждения	2	1	металл	существующая	да	-
2038	Муниципальный район «Карымский район»	пгт. Карымское	ул. Ленинградская	100	-	51.621868	114.32414	ЮЛ	МОУ СОШ № 1 п. Карымское	7508003477	1027500585860	ООО "Олерон+"	7714922050	б/н	2	плита	закрытая	металл	2	1	металл	существующая	да	-
2039	Муниципальный район «Карымский район»	пгт. Карымское	ул. Ленинградская	71	-	51.623719	114.342708	ЮЛ	МДОУ Детский Сад "Улыбка"	7508003822	1027500585628	ООО "Олерон+"	7714922050	б/н	2	плита	открытая	без ограждения	2	1	металл	существующая	да	-
2040	Муниципальный район «Карымский район»	пгт. Карымское	ул. Ленинградская	76	-	51.623484	114.334785	ЮЛ	МУК "КДЦ"	7508005347	1067524007165	ООО "Олерон+"	7714922050	б/н	2	плита	закрытая	металл	2	1	металл	существующая	да	-
2041	Муниципальный район «Карымский район»	пгт. Карымское	ул. Ленинградская	55	-	51.62496	114.345672	ЮЛ	СберБанк доп. офис № 8600/049	7707083893	1027700132195	ООО "Олерон+"	7714922050	б/н	1	плита	открытая	без ограждения	1	1	металл	существующая	да	-

№п/п	Данные о нахождении мест (площадок) накопления твёрдых коммунальных отходов							Данные о собственниках мест (площадок) накопления твёрдых коммунальных отходов				Организация (ИП), оказывающая услуги по сбору и транспортированию ТКО		Данные о технических характеристиках мест (площадок) накопления твёрдых коммунальных отходов					Контейнеры для несортированных отходов			Статус (существующая/ планируемая)	Совместное использование с другими МКД	Адреса строений, которые совместно пользуются контейнерной площадкой
	муниципальное образование	населённый пункт	улица	дом	корпус/ строение	широта	долгота	организационно-правовая форма балансодержателя (юридическое лицо - ЮЛ, индивидуальный предприниматель - ИП, физическое лицо - ФЛ)	для ЮЛ - Полное наименование организации для ИП - Фамилия, Имя, Отчество для Ф.Л - Фамилия, Имя, Отчество	ИНН	ОГРН	наименование	ИНН	номер контейнерной площадки	площадь,	тип подстилающей поверхности	вид площадки	материал ограждения	кол-во	ёмкость (отдельного контейнера)	материал контейнера			
2042	Муниципальный район «Карымский район»	пгт. Карымское	ул. Ленинградская	48	-	51.625642	114.345933	ЮЛ	ИП Закирова Лариса Егоровна	750800011450	304750804100049	ООО "Олерон+"	7714922050	б/н	2	грунт	закрытая	металл	2	1	металл	существующая	да	-
2043	Муниципальный район «Карымский район»	пгт. Карымское	ул. Ленинградская	69	-	51.624412	114.343381	ЮЛ	ИП Элязов Сахиб Шукур-Оглы	750800044287	304750812000031	ООО "Олерон+"	7714922050	б/н	1	грунт	открытая	без ограждения	1	1	металл	существующая	да	-
2044	Муниципальный район «Карымский район»	пгт. Карымское	ул. Ленинградская	75а	-	51.624161	114.341486	ЮЛ	ГУЗ "Карымская ЦРБ"	7508002339	1027500586960	ООО "Олерон+"	7714922050	б/н	1	грунт	открытая	без ограждения	1	1	металл	существующая	да	-
2045	Муниципальный район «Карымский район»	пгт. Карымское	ул. Ленинградская	9	-	51.627185	114.355814	ЮЛ	Администрация ГП "Карымское"	7508004897	1057524017363	ООО "Олерон+"	7714922050	б/н	2	плита	закрытая	металл	2	1	металл	существующая	да	-
2046	Муниципальный район «Карымский район»	пгт. Карымское	ул. Ленинградская	21	-	51.626269	114.351224	ЮЛ	Прокуратура Карымского района	7536090055	1087536002905	ООО "Олерон+"	7714922050	б/н	2	плита	открытая	без ограждения	2	1	металл	существующая	да	-
2047	Муниципальный район «Карымский район»	пгт. Карымское	ул. Ленинградская	66	-	51.624854	114.341252	ЮЛ	ОМВД России по Карымскому району	7508002360	1027500585958	ООО "Олерон+"	7714922050	б/н	2	плита	открытая	без ограждения	2	1	металл	существующая	да	-
2048	Муниципальный район «Карымский район»	пгт. Карымское	ул. Ленинградская	97	-	51.621661	114.329646	ЮЛ	Администрация ГП "Карымское"	7508004897	1057524017363	ООО "Олерон+"	7714922050	б/н	2	плита	закрытая	металл	2	1	металл	существующая	да	-
2049	Муниципальный район «Карымский район»	пгт. Карымское	ул. Ленинградская	75	-	51.624161	114.341486	ЮЛ	ФГБУ "ЦЖКУ" Минобороны России	7729314745	1027700430889	ООО "Олерон+"	7714922050	б/н	6,5	грунт	открытая	без ограждения	1	1,1	металл	существующая	да	-
2050	Муниципальный район «Карымский район»	пгт. Карымское	ул. Лесная	28	-	51.623048	114.321687	ЮЛ	МДОУ Детский Сад "Малыш"	7508003371	1027500585969	ООО "Олерон+"	7714922050	б/н	3	плита	закрытая	металл	3	1	металл	существующая	да	-
2051	Муниципальный район «Карымский район»	пгт. Карымское	ул. Линейная	1	-	51.622237	114.317762	ЮЛ	Администрация ГП "Карымское"	7508004897	1057524017363	ООО "Олерон+"	7714922050	б/н	2	плита	закрытая	металл	2	1	металл	существующая	да	ул. Линейная, 1, 2, 3, 4, 5, 6, 7, 8, 9, 10
2052	Муниципальный район «Карымский район»	пгт. Карымское	ул. Майская	1	-	51.620856	114.351287	ЮЛ	Администрация ГП "Карымское"	7508004897	1057524017363	ООО "Олерон+"	7714922050	б/н	3	плита	закрытая	металл	3	1	металл	существующая	да	ул. Майская, 3, 5, 7, 9, 11
2053	Муниципальный район «Карымский район»	пгт. Карымское	ул. Медицинская	6	-	51.622237	114.355608	ЮЛ	Администрация ГП "Карымское"	7508004897	1057524017363	ООО "Олерон+"	7714922050	б/н	2	плита	закрытая	металл	2	1	металл	существующая	да	ул. Медицинская, 6а, 6б, 6в, 4
2054	Муниципальный район «Карымский район»	пгт. Карымское	ул. Набережная	4	-	51.619922	114.357772	ЮЛ	Администрация ГП "Карымское"	7508004897	1057524017363	ООО "Олерон+"	7714922050	б/н	3	плита	закрытая	металл	3	1	металл	существующая	да	ул. Набережная, 4
2055	Муниципальный район «Карымский район»	пгт. Карымское	ул. Пакулова	-	-	51.633581	114.338477	ЮЛ	Администрация ГП "Карымское"	7508004897	1057524017363	ООО "Олерон+"	7714922050	б/н	2	плита	закрытая	металл	2	1	металл	существующая	да	ул. Пакулова, 1, 2, 3, 4, 5, 6, 7, 8
2056	Муниципальный район «Карымский район»	пгт. Карымское	ул. Погодаева	43	-	51.628622	114.339635	ЮЛ	Администрация ГП "Карымское"	7508004897	1057524017363	ООО "Олерон+"	7714922050	б/н	3	плита	закрытая	металл	3	1	металл	существующая	да	ул. Погодаева, 45, 47А, 47Б
2057	Муниципальный район «Карымский район»	пгт. Карымское	ул. Почтовая	6	-	51.631032	114.35762	ЮЛ	Администрация ГП "Карымское"	7508004897	1057524017363	ООО "Олерон+"	7714922050	б/н	2	плита	закрытая	металл	2	1	металл	существующая	да	-
2058	Муниципальный район «Карымский район»	пгт. Карымское	ул. Рабочая	45	-	51.62997	114.321454	ЮЛ	Администрация ГП "Карымское"	7508004897	1057524017363	ООО "Олерон+"	7714922050	б/н	2	плита	закрытая	металл	2	1	металл	существующая	да	-
2059	Муниципальный район «Карымский район»	пгт. Карымское	ул. Северная	-	-	51.641949	114.315965	ЮЛ	Администрация ГП "Карымское"	7508004897	1057524017363	ООО "Олерон+"	7714922050	б/н	3	плита	закрытая	металл	3	1	металл	существующая	да	ул. Северная, 2, 4, 6
2060	Муниципальный район «Карымский район»	пгт. Карымское	ул. Читинская	3	-	51.621214	114.321022	ЮЛ	Администрация ГП "Карымское"	7508004897	1057524017363	ООО "Олерон+"	7714922050	б/н	3	плита	закрытая	металл	3	1	металл	существующая	да	ул. Читинская, 1, 2
2061	Муниципальный район «Карымский район»	пгт. Карымское	ул. Читинская	5	-	51.620817	114.320079	ЮЛ	Карымское РО СП УФССП России по Забайкальскому краю	7536090062	1087536002916	ООО "Олерон+"	7714922050	б/н	2	плита	закрытая	металл	2	1	металл	существующая	да	-
2062	Муниципальный район «Карымский район»	пгт. Карымское	ул. Читинская	9	-	51.621214	114.318974	ЮЛ	Администрация ГП "Карымское"	7508004897	1057524017363	ООО "Олерон+"	7714922050	б/н	7	плита	закрытая	металл	3	1	металл	существующая	да	ул. Читинская, 6, 7, 8, 9, 10, 11, 13
2063	Муниципальный район «Карымский район»	пгт. Курорт-Дарасун	ул. Верхняя	9	-	51.198018	113.727122	ЮЛ	ООО "Олерон+"	7714922050	5137746125798	ООО "Олерон+"	7714922050	б/н	8	бетон	открытая	металл	3	1	металл	существующая	н/д	-
2064	Муниципальный район «Карымский район»	пгт. Курорт-Дарасун	ул. Верхняя	10	-	51.198018	113.727122	ЮЛ	ООО "Олерон+"	7714922050	5137746125798	ООО "Олерон+"	7714922050	б/н	8	бетон	открытая	металл	2	1	металл	существующая	н/д	-
2065	Муниципальный район «Карымский район»	пгт. Курорт-Дарасун	ул. Верхняя	11	-	51.198018	113.727122	ЮЛ	ООО "Олерон+"	7714922050	5137746125798	ООО "Олерон+"	7714922050	б/н	8	бетон	открытая	металл	2	1	металл	существующая	н/д	-
2066	Муниципальный район «Карымский район»	пгт. Курорт-Дарасун	ул. Верхняя	12	-	51.198018	113.727122	ЮЛ	ООО "Олерон+"	7714922050	5137746125798	ООО "Олерон+"	7714922050	б/н	8	бетон	открытая	металл	2	1	металл	существующая	н/д	-
2067	Муниципальный район «Карымский район»	пгт. Курорт-Дарасун	ул. Верхняя	14	-	51.198018	113.727122	ЮЛ	ООО "Олерон+"	7714922050	5137746125798	ООО "Олерон+"	7714922050	б/н	-	-	-	-	1	1	металл	существующая	н/д	-
2068	Муниципальный район «Карымский район»	с. Большая Тура	ул. Верхняя	-	-	51.63243	114.090182	ЮЛ	Администрация СП "Большетуринское"	7508004880	1057524017319	ООО "Олерон+"	7714922050	б/н	-	бетон	закрытая	металл	2	1,1	пластик	планируемая	нет	-

№п/п	Данные о нахождении мест (площадок) накопления твёрдых коммунальных отходов							Данные о собственниках мест (площадок) накопления твёрдых коммунальных отходов				Организация (ИП), оказывающая услуги по сбору и транспортированию ТКО		Данные о технических характеристиках мест (площадок) накопления твёрдых коммунальных отходов					Контейнеры для несортированных отходов			Статус (существующая/ планируемая)	Совместное использование с другими МКД	Адреса строений, которые совместно пользуются контейнерной площадкой
	муниципальное образование	населённый пункт	улица	дом	корпус/ строение	широта	долгота	организационно-правовая форма балансодержателя (юридическое лицо - ЮЛ, индивидуальный предприниматель - ИП, физическое лицо - ФЛ)	для ЮЛ - Полное наименование организации для ИП - Фамилия, Имя, Отчество для ФЛ - Фамилия, Имя, Отчество	ИНН	ОГРН	наименование	ИНН	номер контейнерной площадки	площадь,	тип подстилающей поверхности	вид площадки	материал ограждения	кол-во	ёмкость (отдельного контейнера)	материал контейнера			
2069	Муниципальный район «Карымский район»	с Большая Тура	ул. Железнодорожная	-	-	51.629472	114.088925	ЮЛ	Администрация СП "Большетуринское"	7508004880	1057524017319	ООО "Олерон+"	7714922050	б/н	-	бетон	закрытая	металл	2	0,75	пластик	существующая	н/д	-
2070	Муниципальный район «Карымский район»	с Большая Тура	-	-	-	51.631395	114.08702	ЮЛ	ФГБУ "ЦЖКУ" Минобороны России	7729314745	1027700430889	ООО "Олерон+"	7714922050	б/н	1	грунт	открытая	кирпич	1	0,75	металл	существующая	нет	-
2071	Муниципальный район «Карымский район»	с Большая Тура	-	-	-	51.631395	114.08702	ЮЛ	ФГБУ "ЦЖКУ" Минобороны России	7729314745	1027700430889	ООО "Олерон+"	7714922050	б/н	5	грунт	открытая	без ограждения	5	1,1	металл	существующая	нет	-
2072	Муниципальный район «Красночикойский район»	с Маловархангельск	ул. Центральная	75	-	50.400159	108.851666	ЮЛ	Администрация СП "Маловархангельское"	7509003938	1057538004842	ООО "Олерон+"	7714922050	б/н	6	бетон	закрытая	профлист и проф. труба	1	1,1	металл	существующая	нет	ул. Центральная, д. 73
2073	Муниципальный район «Красночикойский район»	с Маловархангельск	ул. Центральная	112	-	50.396978	108.84368	ЮЛ	Администрация СП "Маловархангельское"	7509003938	1057538004842	ООО "Олерон+"	7714922050	б/н	6	бетон	закрытая	профлист и проф. труба	2	1,1	металл	существующая	нет	-
2074	Муниципальный район «Красночикойский район»	с Шимбилик	ул. Лесная	3	-	50.564758	109.567326	ЮЛ	Администрация СП "Шимбиликское"	7509003960	1057538004754	-	-	б/н	-	бетон	-	металл	-	-	-	существующая	н/д	-
2075	Муниципальный район «Красночикойский район»	с Шимбилик	ул. Старая Степная	86	-	50.560156	109.595111	ЮЛ	Администрация СП "Шимбиликское"	7509003960	1057538004754	-	-	б/н	-	бетон	-	металл	-	-	-	существующая	н/д	-
2076	Муниципальный район «Красночикойский район»	с Шимбилик	ул. Центральная	86	-	50.561764	109.576301	ЮЛ	Администрация СП "Шимбиликское"	7509003960	1057538004754	-	-	б/н	-	-	-	-	1	1,1	металл	существующая	н/д	-
2077	Муниципальный район «Красночикойский район»	с Шимбилик	ул. Центральная	95	-	50.562553	109.574145	ЮЛ	МОУ Шимбиликская СОШ	7509002170	1027500599829	-	-	б/н	-	-	-	-	2	1,1	пластик	существующая	н/д	-
2078	Муниципальный район «Красночикойский район»	с Шимбилик	ул. Центральная	88	-	50.561764	109.576301	ЮЛ	Шимбиликский СДК	7509004593	1097538000779	-	-	б/н	-	-	-	-	1	1,1	металл	существующая	н/д	-
2079	Муниципальный район «Кыринский район»	с Алтан	ул. Водная	слева у дома № 4	-	49.511184	111.535652	н/д	н/д	н/д	н/д	н/д	н/д	н/д	н/д	бетон	н/д	н/д	3	1,1	н/д	планируемая	н/д	ул. Водная, с дома № 1 по дом № 10
2080	Муниципальный район «Кыринский район»	с Алтан	ул. Комсомольская	у разобранного дома № 8	-	49.512046	111.537292	н/д	н/д	н/д	н/д	н/д	н/д	н/д	н/д	бетон	н/д	н/д	3	1,1	н/д	планируемая	н/д	ул. Комсомольская, с дома № 1 по дом № 14
2081	Муниципальный район «Кыринский район»	с Алтан	ул. Комсомольская	слева у дома № 20	-	49.514111	111.534003	н/д	н/д	н/д	н/д	н/д	н/д	н/д	н/д	бетон	н/д	н/д	3	1,1	н/д	планируемая	н/д	ул. Комсомольская, с дома № 11 по дом № 15
2082	Муниципальный район «Кыринский район»	с Алтан	ул. Комсомольская	напротив дома № 30/1	-	49.515243	111.531641	н/д	н/д	н/д	н/д	н/д	н/д	н/д	н/д	бетон	н/д	н/д	3	1,1	н/д	планируемая	н/д	ул. Комсомольская, с дома № 17 по дом № 32
2083	Муниципальный район «Кыринский район»	с Алтан	ул. Комсомольская	справа у дома № 19	-	49.513799	111.534046	н/д	н/д	н/д	н/д	н/д	н/д	н/д	н/д	бетон	н/д	н/д	3	1,1	н/д	планируемая	н/д	ул. Комсомольская, с дома № 19 по дом № 34
2084	Муниципальный район «Кыринский район»	с Алтан	ул. Набережная	у разрушенного дома № 6	-	49.511184	111.535652	н/д	н/д	н/д	н/д	н/д	н/д	н/д	н/д	бетон	н/д	н/д	3	1,1	н/д	планируемая	н/д	ул. Набережная, с дома № 3 по дом № 15
2085	Муниципальный район «Кыринский район»	с Алтан	ул. Набережная	справа у дома № 25	-	49.511184	111.535652	н/д	н/д	н/д	н/д	н/д	н/д	н/д	н/д	бетон	н/д	н/д	3	1,1	н/д	планируемая	н/д	ул. Набережная, с дома № 21 по дом № 29
2086	Муниципальный район «Кыринский район»	с Алтан	ул. Нагорная	у разобранного дома № 5	-	49.509189	111.543665	н/д	н/д	н/д	н/д	н/д	н/д	н/д	н/д	бетон	н/д	н/д	3	1,1	н/д	планируемая	н/д	ул. Нагорная, с дома № 1 по дом № 7
2087	Муниципальный район «Кыринский район»	с Алтан	ул. Нагорная	у дома № 10	-	49.509189	111.543665	н/д	н/д	н/д	н/д	н/д	н/д	н/д	н/д	бетон	н/д	н/д	3	1,1	н/д	планируемая	н/д	ул. Нагорная, с дома № 11 по дом № 17
2088	Муниципальный район «Кыринский район»	с Алтан	ул. Пионерская	напротив дома № 8	-	49.517184	111.526813	н/д	н/д	н/д	н/д	н/д	н/д	н/д	н/д	бетон	н/д	н/д	3	1,1	н/д	планируемая	н/д	ул. Пионерская, с дома № 2 по дом № 12
2089	Муниципальный район «Кыринский район»	с Алтан	ул. Пионерская	слева у дома № 5	-	49.515134	111.527819	н/д	н/д	н/д	н/д	н/д	н/д	н/д	н/д	бетон	н/д	н/д	3	1,1	н/д	планируемая	н/д	ул. Пионерская, с дома № 1 по дом № 9
2090	Муниципальный район «Кыринский район»	с Алтан	ул. Пионерская	справа у дома № 17	-	49.513790	111.529712	н/д	н/д	н/д	н/д	н/д	н/д	н/д	н/д	бетон	н/д	н/д	3	1,1	н/д	планируемая	н/д	ул. Пионерская, с дома № 11 по дом № 19
2091	Муниципальный район «Кыринский район»	с Алтан	ул. Пионерская	справа у дома № 22	-	49.514960	111.528538	н/д	н/д	н/д	н/д	н/д	н/д	н/д	н/д	бетон	н/д	н/д	3	1,1	н/д	планируемая	н/д	ул. Пионерская, с дома № 20 по дом № 26
2092	Муниципальный район «Кыринский район»	с Алтан	ул. Пионерская	у нежилого дома № 29	-	49.511905	111.532613	н/д	н/д	н/д	н/д	н/д	н/д	н/д	н/д	бетон	н/д	н/д	3	1,1	н/д	планируемая	н/д	ул. Пионерская, с дома № 23 по дом № 31
2093	Муниципальный район «Кыринский район»	с Алтан	ул. Пионерская	слева у дома № 48	-	49.511575	111.533666	н/д	н/д	н/д	н/д	н/д	н/д	н/д	н/д	бетон	н/д	н/д	3	1,1	н/д	планируемая	н/д	ул. Пионерская, с дома № 33 по дом № 48

№п/п	Данные о нахождении мест (площадок) накопления твёрдых коммунальных отходов							Данные о собственниках мест (площадок) накопления твёрдых коммунальных отходов				Организация (ИП), оказывающая услуги по сбору и транспортированию ТКО		Данные о технических характеристиках мест (площадок) накопления твёрдых коммунальных отходов					Контейнеры для несортированных отходов			Статус (существующая/ планируемая)	Совместное использование с другими МКД	Адреса строений, которые совместно пользуются контейнерной площадкой
	муниципальное образование	населённый пункт	улица	дом	корпус/ строение	широта	долгота	организационно-правовая форма балансодержателя (юридическое лицо - ЮЛ, индивидуальный предприниматель - ИП, физическое лицо - ФЛ)	для ЮЛ - Полное наименование организации для ИП - Фамилия, Имя, Отчество для Ф.Л - Фамилия, Имя, Отчество	ИНН	ОГРН	наименование	ИНН	номер контейнерной площадки	площадь,	тип подстилающей поверхности	вид площадки	материал ограждения	кол-во	ёмкость (отдельного контейнера)	материал контейнера			
2094	Муниципальный район «Кыринский район»	с. Алтан	ул. Трактовая	у заброшенного дома № 3	-	49.510259	111.535930	н/д	н/д	н/д	н/д	н/д	н/д	н/д	н/д	бетон	н/д	н/д	3	1,1	н/д	планируемая	н/д	ул. Трактовая, с дома № 1 по дом № 11
2095	Муниципальный район «Кыринский район»	с. Алтан	ул. Трактовая	у заброшенного дома № 15	-	49.510735	111.538129	н/д	н/д	н/д	н/д	н/д	н/д	н/д	н/д	бетон	н/д	н/д	3	1,1	н/д	планируемая	н/д	ул. Трактовая, с дома № 13 по дом № 20
2096	Муниципальный район «Кыринский район»	с. Алтан	ул. Трактовая	справа дома № 21	-	49.511008	111.539048	н/д	н/д	н/д	н/д	н/д	н/д	н/д	н/д	бетон	н/д	н/д	3	1,1	н/д	планируемая	н/д	ул. Трактовая, с дома № 21 по дом № 25
2097	Муниципальный район «Кыринский район»	с. Алтан	ул. Трактовая	справа дома № 31	-	49.511096	111.539297	н/д	н/д	н/д	н/д	н/д	н/д	н/д	н/д	бетон	н/д	н/д	3	1,1	н/д	планируемая	н/д	ул. Трактовая, с дома № 25 по дом № 33
2098	Муниципальный район «Кыринский район»	с. Алтан	ул. Трактовая	напротив дома № 44	-	49.510032	111.534673	н/д	н/д	н/д	н/д	н/д	н/д	н/д	н/д	бетон	н/д	н/д	3	1,1	н/д	планируемая	н/д	ул. Трактовая, с дома № 42 по дом № 46
2099	Муниципальный район «Кыринский район»	с. Алтан	ул. Центральная	у разобранного дома 3а	-	49.521606	111.522713	н/д	н/д	н/д	н/д	н/д	н/д	н/д	н/д	бетон	н/д	н/д	3	1,1	н/д	планируемая	н/д	ул. Центральная, с дома № 1 по дом № 5
2100	Муниципальный район «Кыринский район»	с. Алтан	ул. Центральная	у разобранного дома № 13	-	49.519968	111.523640	н/д	н/д	н/д	н/д	н/д	н/д	н/д	н/д	бетон	н/д	н/д	3	1,1	н/д	планируемая	н/д	ул. Центральная, с дома № 7 по дом № 22
2101	Муниципальный район «Кыринский район»	с. Алтан	ул. Центральная	у нежилого дома № 30	-	49.517030	111.524611	н/д	н/д	н/д	н/д	н/д	н/д	н/д	н/д	бетон	н/д	н/д	3	1,1	н/д	планируемая	н/д	ул. Центральная, с дома № 21 по дом № 36
2102	Муниципальный район «Кыринский район»	с. Алтан	ул. Центральная	напротив дома № 44	-	49.516108	111.525040	н/д	н/д	н/д	н/д	н/д	н/д	н/д	н/д	бетон	н/д	н/д	3	1,1	н/д	планируемая	н/д	ул. Центральная, с дома № 38 по дом № 53
2103	Муниципальный район «Кыринский район»	с. Алтан	ул. Центральная	у заброшенного дома № 66	-	49.514372	111.525864	н/д	н/д	н/д	н/д	н/д	н/д	н/д	н/д	бетон	н/д	н/д	3	1,1	н/д	планируемая	н/д	ул. Центральная, с дома № 55 по дом № 71
2104	Муниципальный район «Кыринский район»	с. Алтан	ул. Центральная	у заброшенного дома № 83	-	49.512705	111.527513	н/д	н/д	н/д	н/д	н/д	н/д	н/д	н/д	бетон	н/д	н/д	3	1,1	н/д	планируемая	н/д	ул. Центральная, с дома № 73 по дом № 89
2105	Муниципальный район «Кыринский район»	с. Алтан	ул. Центральная	у нежилого дома № 103	-	49.511710	111.529498	н/д	н/д	н/д	н/д	н/д	н/д	н/д	н/д	бетон	н/д	н/д	3	1,1	н/д	планируемая	н/д	ул. Центральная, с дома № 91 по дом № 109
2106	Муниципальный район «Кыринский район»	с. Алтан	ул. Центральная	у разрушенного дома № 118	-	49.511546	111.530434	н/д	н/д	н/д	н/д	н/д	н/д	н/д	н/д	бетон	н/д	н/д	3	1,1	н/д	планируемая	н/д	ул. Центральная, с дома № 93 по дом № 115
2107	Муниципальный район «Кыринский район»	с. Алтан	ул. Центральная	у заброшенного дома № 125/1	-	49.509635	111.534362	н/д	н/д	н/д	н/д	н/д	н/д	н/д	н/д	бетон	н/д	н/д	3	1,1	н/д	планируемая	н/д	ул. Центральная, с дома № 126 по дом № 127
2108	Муниципальный район «Кыринский район»	с. Алтан	ул. Центральная	у разрушенного дома № 136	-	49.508949	111.537000	н/д	н/д	н/д	н/д	н/д	н/д	н/д	н/д	бетон	н/д	н/д	3	1,1	н/д	планируемая	н/д	ул. Центральная, с дома № 128 по дом № 153
2109	Муниципальный район «Кыринский район»	с. Алтан	ул. Центральная	у нежилого дома № 159	-	49.507137	111.541460	н/д	н/д	н/д	н/д	н/д	н/д	н/д	н/д	бетон	н/д	н/д	3	1,1	н/д	планируемая	н/д	ул. Центральная, с дома № 130 по дом № 167
2110	Муниципальный район «Кыринский район»	с. Алтан	ул. Центральная	у разрушенного дома № 160	-	49.506296	111.544362	н/д	н/д	н/д	н/д	н/д	н/д	н/д	н/д	бетон	н/д	н/д	3	1,1	н/д	планируемая	н/д	ул. Центральная, с дома № 169 по дом № 181
2111	Муниципальный район «Кыринский район»	с. Алтан	ул. Центральная	у разрушенного дома № 189	-	49.505193	111.546626	н/д	н/д	н/д	н/д	н/д	н/д	н/д	н/д	бетон	н/д	н/д	3	1,1	н/д	планируемая	н/д	ул. Центральная, с дома № 183 по дом № 197
2112	Муниципальный район «Кыринский район»	с. Алтан	ул. Центральная	у разрушенного дома № 203	-	49.504389	111.548618	н/д	н/д	н/д	н/д	н/д	н/д	н/д	н/д	бетон	н/д	н/д	3	1,1	н/д	планируемая	н/д	ул. Центральная, с дома № 199 по дом № 205
2113	Муниципальный район «Кыринский район»	с. Алтан	ул. Центральная	у разрушенного дома № 209	-	49.503844	111.549911	н/д	н/д	н/д	н/д	н/д	н/д	н/д	н/д	бетон	н/д	н/д	3	1,1	н/д	планируемая	н/д	ул. Центральная, с дома № 207 по дом № 211
2114	Муниципальный район «Кыринский район»	с. Билютуй	ул. Гагарина	напротив дома № 6	-	49.583516	111.689013	н/д	н/д	н/д	н/д	н/д	н/д	н/д	н/д	бетон	н/д	н/д	3	1,1	н/д	планируемая	н/д	ул. Гагарина, с дома № 1 по дом № 8
2115	Муниципальный район «Кыринский район»	с. Билютуй	ул. Гагарина	напротив дома № 12	-	49.583516	111.689013	н/д	н/д	н/д	н/д	н/д	н/д	н/д	н/д	бетон	н/д	н/д	3	1,1	н/д	планируемая	н/д	ул. Гагарина, с дома № 9 по дом № 12
2116	Муниципальный район «Кыринский район»	с. Билютуй	ул. Калинина	напротив дома № 5	-	49.584538	111.694313	н/д	н/д	н/д	н/д	н/д	н/д	н/д	н/д	бетон	н/д	н/д	3	1,1	н/д	планируемая	н/д	ул. Калинина, с дома № 5 по дом № 16
2117	Муниципальный район «Кыринский район»	с. Билютуй	ул. Калинина	напротив дома № 3	-	49.584538	111.694313	н/д	н/д	н/д	н/д	н/д	н/д	н/д	н/д	бетон	н/д	н/д	3	1,1	н/д	планируемая	н/д	ул. Калинина, с дома № 1 по дом № 3
2118	Муниципальный район «Кыринский район»	с. Билютуй	ул. Калинина	напротив дома № 13	-	49.584538	111.694313	н/д	н/д	н/д	н/д	н/д	н/д	н/д	н/д	бетон	н/д	н/д	3	1,1	н/д	планируемая	н/д	ул. Калинина, с дома № 18 по дом № 15
2119	Муниципальный район «Кыринский район»	с. Билютуй	ул. Калинина	напротив дома № 28	-	49.584538	111.694313	н/д	н/д	н/д	н/д	н/д	н/д	н/д	н/д	бетон	н/д	н/д	3	1,1	н/д	планируемая	н/д	ул. Калинина, с дома № 17 по дом № 30
2120	Муниципальный район «Кыринский район»	с. Билютуй	ул. Комсомольская	напротив дома № 3	-	49.588521	111.693836	н/д	н/д	н/д	н/д	н/д	н/д	н/д	н/д	бетон	н/д	н/д	3	1,1	н/д	планируемая	н/д	ул. Комсомольская, с дома № 3 по дом № 8

№п/п	Данные о нахождении мест (площадок) накопления твёрдых коммунальных отходов							Данные о собственниках мест (площадок) накопления твёрдых коммунальных отходов				Организация (ИП), оказывающая услуги по сбору и транспортированию ТКО		Данные о технических характеристиках мест (площадок) накопления твёрдых коммунальных отходов					Контейнеры для несортированных отходов			Статус (существующая/планируемая)	Совместное использование с другими МКД	Адреса строений, которые совместно пользуются контейнерной площадкой
	муниципальное образование	населённый пункт	улица	дом	корпус/строение	широта	долгота	организационно-правовая форма балансодержателя (юридическое лицо - ЮЛ, индивидуальный предприниматель - ИП, физическое лицо - ФЛ)	для ЮЛ - Полное наименование организации для ИП - Фамилия, Имя, Отчество для Ф.Л - Фамилия, Имя, Отчество	ИНН	ОГРН	наименование	ИНН	номер контейнерной площадки	площадь,	тип подстилающей поверхности	вид площадки	материал ограждения	кол-во	ёмкость (отдельного контейнера)	материал контейнера			
2121	Муниципальный район «Кыринский район»	с Билютуй	ул. Комсомольская	напротив дома № 33	-	49.588521	111.693836	н/д	н/д	н/д	н/д	н/д	н/д	н/д	н/д	бетон	н/д	н/д	3	1,1	н/д	планируемая	н/д	ул. Комсомольская, с дома № 23 по дом № 33
2122	Муниципальный район «Кыринский район»	с Билютуй	ул. Комсомольская	напротив дома № 53	-	49.588521	111.693836	н/д	н/д	н/д	н/д	н/д	н/д	н/д	н/д	бетон	н/д	н/д	3	1,1	н/д	планируемая	н/д	ул. Комсомольская, с дома № 35 по дом № 45
2123	Муниципальный район «Кыринский район»	с Билютуй	ул. Комсомольская	напротив дома № 58	-	49.588521	111.693836	н/д	н/д	н/д	н/д	н/д	н/д	н/д	н/д	бетон	н/д	н/д	3	1,1	н/д	планируемая	н/д	ул. Комсомольская, с дома № 46 по дом № 61
2124	Муниципальный район «Кыринский район»	с Билютуй	ул. Комсомольская	напротив дома № 66	-	49.588521	111.693836	н/д	н/д	н/д	н/д	н/д	н/д	н/д	н/д	бетон	н/д	н/д	3	1,1	н/д	планируемая	н/д	ул. Комсомольская, с дома № 62 по дом № 72
2125	Муниципальный район «Кыринский район»	с Билютуй	ул. Комсомольская	напротив дома № 16	-	49.588521	111.693836	н/д	н/д	н/д	н/д	н/д	н/д	н/д	н/д	бетон	н/д	н/д	3	1,1	н/д	планируемая	н/д	ул. Комсомольская, с дома № 9 по дом № 22
2126	Муниципальный район «Кыринский район»	с Билютуй	ул. Комсомольская	напротив дома № 43	-	49.588521	111.693836	н/д	н/д	н/д	н/д	н/д	н/д	н/д	н/д	бетон	н/д	н/д	3	1,1	н/д	планируемая	н/д	ул. Комсомольская, с дома № 34 по дом № 45
2127	Муниципальный район «Кыринский район»	с Билютуй	ул. Лазо	напротив дома № 25	-	49.586564	111.691707	н/д	н/д	н/д	н/д	н/д	н/д	н/д	н/д	бетон	н/д	н/д	3	1,1	н/д	планируемая	н/д	ул. Лазо, с дома № 20 по дом № 33
2128	Муниципальный район «Кыринский район»	с Билютуй	ул. Лазо	напротив дома № 37	-	49.586564	111.691707	н/д	н/д	н/д	н/д	н/д	н/д	н/д	н/д	бетон	н/д	н/д	3	1,1	н/д	планируемая	н/д	ул. Лазо, с дома № 37 по дом № 41
2129	Муниципальный район «Кыринский район»	с Билютуй	ул. Лазо	напротив дома № 45	-	49.586564	111.691707	н/д	н/д	н/д	н/д	н/д	н/д	н/д	н/д	бетон	н/д	н/д	3	1,1	н/д	планируемая	н/д	ул. Лазо, с дома № 42 по дом № 52
2130	Муниципальный район «Кыринский район»	с Билютуй	ул. Лазо	напротив дома № 61	-	49.586564	111.691707	н/д	н/д	н/д	н/д	н/д	н/д	н/д	н/д	бетон	н/д	н/д	3	1,1	н/д	планируемая	н/д	ул. Лазо, с дома № 53 по дом № 60
2131	Муниципальный район «Кыринский район»	с Билютуй	ул. Лазо	напротив дома № 4	-	49.586564	111.691707	н/д	н/д	н/д	н/д	н/д	н/д	н/д	н/д	бетон	н/д	н/д	3	1,1	н/д	планируемая	н/д	ул. Лазо, с дома № 1 по дом № 7
2132	Муниципальный район «Кыринский район»	с Билютуй	ул. Лазо	напротив дома № 12	-	49.586564	111.691707	н/д	н/д	н/д	н/д	н/д	н/д	н/д	н/д	бетон	н/д	н/д	3	1,1	н/д	планируемая	н/д	ул. Лазо, с дома № 8 по дом № 19
2133	Муниципальный район «Кыринский район»	с Билютуй	ул. Лазо	напротив дома № 68	-	49.586564	111.691707	н/д	н/д	н/д	н/д	н/д	н/д	н/д	н/д	бетон	н/д	н/д	3	1,1	н/д	планируемая	н/д	ул. Лазо, с дома № 63 по дом № 72
2134	Муниципальный район «Кыринский район»	с Билютуй	ул. Молодёжная	напротив дома № 1	-	49.590833	111.689252	н/д	н/д	н/д	н/д	н/д	н/д	н/д	н/д	бетон	н/д	н/д	3	1,1	н/д	планируемая	н/д	ул. Молодежная, с дома № 1 по дом № 7
2135	Муниципальный район «Кыринский район»	с Билютуй	ул. Молодёжная	напротив дома № 7	-	49.591223	111.691226	н/д	н/д	н/д	н/д	н/д	н/д	н/д	н/д	бетон	н/д	н/д	3	1,1	н/д	планируемая	н/д	ул. Молодежная, с дома № 7 по дом № 10
2136	Муниципальный район «Кыринский район»	с Билютуй	ул. Молодёжная	напротив дома № 10	-	49.591219	111.688224	н/д	н/д	н/д	н/д	н/д	н/д	н/д	н/д	бетон	н/д	н/д	3	1,1	н/д	планируемая	н/д	ул. Молодежная, с дома № 10 по дом № 16
2137	Муниципальный район «Кыринский район»	с Билютуй	ул. Молодёжная	напротив дома № 16	-	49.591659	111.690316	н/д	н/д	н/д	н/д	н/д	н/д	н/д	н/д	бетон	н/д	н/д	3	1,1	н/д	планируемая	н/д	ул. Молодежная, с дома № 16 по дом № 18
2138	Муниципальный район «Кыринский район»	с Билютуй	ул. Пионерская	напротив дома № 4	-	49.589911	111.688210	н/д	н/д	н/д	н/д	н/д	н/д	н/д	н/д	бетон	н/д	н/д	3	1,1	н/д	планируемая	н/д	ул. Пионерская, с дома № 1 по дом № 9
2139	Муниципальный район «Кыринский район»	с Билютуй	ул. Пионерская	напротив дома № 17	-	49.589993	111.691384	н/д	н/д	н/д	н/д	н/д	н/д	н/д	н/д	бетон	н/д	н/д	3	1,1	н/д	планируемая	н/д	ул. Пионерская, с дома № 10 по дом № 20
2140	Муниципальный район «Кыринский район»	с Билютуй	ул. Пионерская	напротив дома № 24	-	49.590156	111.692488	н/д	н/д	н/д	н/д	н/д	н/д	н/д	н/д	бетон	н/д	н/д	3	1,1	н/д	планируемая	н/д	ул. Пионерская, с дома № 21 по дом № 31
2141	Муниципальный район «Кыринский район»	с Билютуй	ул. Пионерская	напротив дома № 27	-	49.589993	111.691384	н/д	н/д	н/д	н/д	н/д	н/д	н/д	н/д	бетон	н/д	н/д	3	1,1	н/д	планируемая	н/д	ул. Пионерская, с дома № 23 по дом № 27
2142	Муниципальный район «Кыринский район»	с Билютуй	ул. Чапаева	напротив дома № 6	-	49.581810	111.688267	н/д	н/д	н/д	н/д	н/д	н/д	н/д	н/д	бетон	н/д	н/д	3	1,1	н/д	планируемая	н/д	ул. Чапаева, с дома № 1 по дом № 10
2143	Муниципальный район «Кыринский район»	с Билютуй	ул. Чапаева	напротив дома № 21	-	49.581810	111.688267	н/д	н/д	н/д	н/д	н/д	н/д	н/д	н/д	бетон	н/д	н/д	3	1,1	н/д	планируемая	н/д	ул. Гагарина, с дома № 18 по дом № 23
2144	Муниципальный район «Кыринский район»	с Быльыра	ул. Березнёва	напротив дома № 4	-	49.688387	111.719609	н/д	н/д	н/д	н/д	н/д	н/д	н/д	н/д	бетон	н/д	н/д	3	1,1	н/д	планируемая	н/д	ул. Березнева, с дома № 1 по дом № 9
2145	Муниципальный район «Кыринский район»	с Быльыра	ул. Березнёва	напротив дома № 34	-	49.688387	111.719609	н/д	н/д	н/д	н/д	н/д	н/д	н/д	н/д	бетон	н/д	н/д	3	1,1	н/д	планируемая	н/д	ул. Березнева, с дома № 35 по дом № 41
2146	Муниципальный район «Кыринский район»	с Быльыра	ул. Березнёва	напротив дома № 55	-	49.688387	111.719609	н/д	н/д	н/д	н/д	н/д	н/д	н/д	н/д	бетон	н/д	н/д	3	1,1	н/д	планируемая	н/д	ул. Березнева, с дома № 52 по дом № 59
2147	Муниципальный район «Кыринский район»	с Быльыра	ул. Березнёва	напротив дома № 74	-	49.688387	111.719609	н/д	н/д	н/д	н/д	н/д	н/д	н/д	н/д	бетон	н/д	н/д	3	1,1	н/д	планируемая	н/д	ул. Березнева, с дома № 70 по дом № 84

№п/п	Данные о нахождении мест (площадок) накопления твёрдых коммунальных отходов							Данные о собственниках мест (площадок) накопления твёрдых коммунальных отходов				Организация (ИП), оказывающая услуги по сбору и транспортированию ТКО		Данные о технических характеристиках мест (площадок) накопления твёрдых коммунальных отходов					Контейнеры для несортированных отходов			Статус (существующая/ планируемая)	Совместное использование с другими МКД	Адреса строений, которые совместно пользуются контейнерной площадкой
	муниципальное образование	населённый пункт	улица	дом	корпус/ строение	широта	долгота	организационно-правовая форма балансодержателя (юридическое лицо - ЮЛ, индивидуальный предприниматель - ИП, физическое лицо - ФЛ)	для ЮЛ - Полное наименование организации для ИП - Фамилия, Имя, Отчество для Ф.Л - Фамилия, Имя, Отчество	ИНН	ОГРН	наименование	ИНН	номер контейнерной площадки	площадь,	тип подстилающей поверхности	вид площадки	материал ограждения	кол-во	ёмкость (отдельного контейнера)	материал контейнера			
2148	Муниципальный район «Кыринский район»	с Быльыра	ул. Березнёва	напротив дома № 15	-	49.688387	111.719609	н/д	н/д	н/д	н/д	н/д	н/д	н/д	н/д	бетон	н/д	н/д	3	1,1	н/д	планируемая	н/д	ул. Березнева, с дома № 10 по дом № 25
2149	Муниципальный район «Кыринский район»	с Быльыра	ул. Березнёва	напротив дома № 30	-	49.688387	111.719609	н/д	н/д	н/д	н/д	н/д	н/д	н/д	н/д	бетон	н/д	н/д	3	1,1	н/д	планируемая	н/д	ул. Березнева, с дома № 26 по дом № 33
2150	Муниципальный район «Кыринский район»	с Быльыра	ул. Березнёва	напротив дома № 49	-	49.688387	111.719609	н/д	н/д	н/д	н/д	н/д	н/д	н/д	н/д	бетон	н/д	н/д	3	1,1	н/д	планируемая	н/д	ул. Березнева, с дома № 42 по дом № 50
2151	Муниципальный район «Кыринский район»	с Быльыра	ул. Березнёва	напротив дома № 61	-	49.688387	111.719609	н/д	н/д	н/д	н/д	н/д	н/д	н/д	н/д	бетон	н/д	н/д	3	1,1	н/д	планируемая	н/д	ул. Березнева, с дома № 60 по дом № 69
2152	Муниципальный район «Кыринский район»	с Быльыра	ул. Березнёва	напротив дома № 87	-	49.693240	111.727022	н/д	н/д	н/д	н/д	н/д	н/д	н/д	н/д	бетон	н/д	н/д	3	1,1	н/д	планируемая	н/д	ул. Березнева, с дома № 85 по дом № 91
2153	Муниципальный район «Кыринский район»	с Быльыра	ул. Молодёжная	напротив дома № 3	-	49.692752	111.723535	н/д	н/д	н/д	н/д	н/д	н/д	н/д	н/д	бетон	н/д	н/д	3	1,1	н/д	планируемая	н/д	ул. Молодежная, с дома № 1 по дом № 10
2154	Муниципальный район «Кыринский район»	с Быльыра	ул. Труда	напротив дома № 3	-	49.688731	111.717786	н/д	н/д	н/д	н/д	н/д	н/д	н/д	н/д	бетон	н/д	н/д	3	1,1	н/д	планируемая	н/д	ул. Труда, с дома № 1 по дом № 7
2155	Муниципальный район «Кыринский район»	с Верхний Ульхун	ул. Власова	напротив дома № 7	-	49.571036	112.550909	н/д	н/д	н/д	н/д	н/д	н/д	н/д	н/д	бетон	н/д	н/д	3	1,1	н/д	планируемая	н/д	ул. Власова, с дома № 1а по дом № 14
2156	Муниципальный район «Кыринский район»	с Верхний Ульхун	ул. Власова	напротив дома № 20	-	49.571103	112.550003	н/д	н/д	н/д	н/д	н/д	н/д	н/д	н/д	бетон	н/д	н/д	3	1,1	н/д	планируемая	н/д	ул. Власова, с дома № 16 по дом № 24
2157	Муниципальный район «Кыринский район»	с Верхний Ульхун	ул. Власова	напротив дома № 28	-	49.570527	112.547498	н/д	н/д	н/д	н/д	н/д	н/д	н/д	н/д	бетон	н/д	н/д	3	1,1	н/д	планируемая	н/д	ул. Власова, с дома № 25 по дом № 30
2158	Муниципальный район «Кыринский район»	с Верхний Ульхун	ул. Власова	напротив дома № 52	-	49.569406	112.541168	н/д	н/д	н/д	н/д	н/д	н/д	н/д	н/д	бетон	н/д	н/д	3	1,1	н/д	планируемая	н/д	ул. Власова, с дома № 46 по дом № 60
2159	Муниципальный район «Кыринский район»	с Верхний Ульхун	ул. Власова	напротив дома № 73	-	49.568423	112.535831	н/д	н/д	н/д	н/д	н/д	н/д	н/д	н/д	бетон	н/д	н/д	3	1,1	н/д	планируемая	н/д	ул. Власова, с дома № 65 по дом № 84
2160	Муниципальный район «Кыринский район»	с Верхний Ульхун	ул. Власова	напротив дома № 40	-	49.569915	112.544591	н/д	н/д	н/д	н/д	н/д	н/д	н/д	н/д	бетон	н/д	н/д	3	1,1	н/д	планируемая	н/д	ул. Власова, с дома № 31 по дом № 44
2161	Муниципальный район «Кыринский район»	с Верхний Ульхун	ул. Власова	напротив дома № 64	-	49.569041	112.538370	н/д	н/д	н/д	н/д	н/д	н/д	н/д	н/д	бетон	н/д	н/д	3	1,1	н/д	планируемая	н/д	ул. Власова, с дома № 52 по дом № 59
2162	Муниципальный район «Кыринский район»	с Верхний Ульхун	ул. Колхозная	напротив дома № 7	-	49.586313	112.549455	н/д	н/д	н/д	н/д	н/д	н/д	н/д	н/д	бетон	н/д	н/д	3	1,1	н/д	планируемая	н/д	ул. Колхозная, с дома № 3 по дом № 11
2163	Муниципальный район «Кыринский район»	с Верхний Ульхун	ул. Ленина	напротив дома № 52	-	49.576483	112.547766	н/д	н/д	н/д	н/д	н/д	н/д	н/д	н/д	бетон	н/д	н/д	3	1,1	н/д	планируемая	н/д	ул. Ленина, с дома № 50 по дом № 54
2164	Муниципальный район «Кыринский район»	с Верхний Ульхун	ул. Ленина	напротив дома № 90	-	49.585542	112.546769	н/д	н/д	н/д	н/д	н/д	н/д	н/д	н/д	бетон	н/д	н/д	3	1,1	н/д	планируемая	н/д	ул. Ленина, с дома № 71 по дом № 77
2165	Муниципальный район «Кыринский район»	с Верхний Ульхун	ул. Ленина	напротив дома № 91	-	49.584684	112.545718	н/д	н/д	н/д	н/д	н/д	н/д	н/д	н/д	бетон	н/д	н/д	3	1,1	н/д	планируемая	н/д	ул. Ленина, с дома № 89 по дом № 95
2166	Муниципальный район «Кыринский район»	с Верхний Ульхун	ул. Ленина	напротив дома № 103	-	49.584684	112.545718	н/д	н/д	н/д	н/д	н/д	н/д	н/д	н/д	бетон	н/д	н/д	3	1,1	н/д	планируемая	н/д	ул. Ленина, с дома № 99 по дом № 110
2167	Муниципальный район «Кыринский район»	с Верхний Ульхун	ул. Ленина	напротив дома № 122	-	49.589099	112.548462	н/д	н/д	н/д	н/д	н/д	н/д	н/д	н/д	бетон	н/д	н/д	3	1,1	н/д	планируемая	н/д	ул. Ленина, с дома № 107 по дом № 117
2168	Муниципальный район «Кыринский район»	с Верхний Ульхун	ул. Ленина	напротив дома № 125	-	49.591318	112.549652	н/д	н/д	н/д	н/д	н/д	н/д	н/д	н/д	бетон	н/д	н/д	3	1,1	н/д	планируемая	н/д	ул. Ленина, с дома № 126 по дом № 132
2169	Муниципальный район «Кыринский район»	с Верхний Ульхун	ул. Ленина	напротив дома № 135	-	49.591318	112.549652	н/д	н/д	н/д	н/д	н/д	н/д	н/д	н/д	бетон	н/д	н/д	3	1,1	н/д	планируемая	н/д	ул. Ленина, с дома № 129 по дом № 141
2170	Муниципальный район «Кыринский район»	с Верхний Ульхун	ул. Ленина	напротив дома № 11	-	49.570536	112.548961	н/д	н/д	н/д	н/д	н/д	н/д	н/д	н/д	бетон	н/д	н/д	3	1,1	н/д	планируемая	н/д	ул. Ленина, с дома № 3 по дом № 13
2171	Муниципальный район «Кыринский район»	с Верхний Ульхун	ул. Ленина	напротив дома № 12а	-	49.572236	112.548997	н/д	н/д	н/д	н/д	н/д	н/д	н/д	н/д	бетон	н/д	н/д	3	1,1	н/д	планируемая	н/д	ул. Ленина, с дома № 15а по дом № 21
2172	Муниципальный район «Кыринский район»	с Верхний Ульхун	ул. Ленина	напротив дома № 27	-	49.572972	112.54835	н/д	н/д	н/д	н/д	н/д	н/д	н/д	н/д	бетон	н/д	н/д	3	1,1	н/д	планируемая	н/д	ул. Ленина, с дома № 22 по дом № 31
2173	Муниципальный район «Кыринский район»	с Верхний Ульхун	ул. Ленина	напротив дома № 38	-	49.575665	112.548224	н/д	н/д	н/д	н/д	н/д	н/д	н/д	н/д	бетон	н/д	н/д	3	1,1	н/д	планируемая	н/д	ул. Ленина, с дома № 35 по дом № 48
2174	Муниципальный район «Кыринский район»	с Верхний Ульхун	ул. Ленина	напротив дома № 62	-	49.578907	112.546535	н/д	н/д	н/д	н/д	н/д	н/д	н/д	н/д	бетон	н/д	н/д	3	1,1	н/д	планируемая	н/д	ул. Ленина, с дома № 58 по дом № 68

№ п/п	Данные о нахождении мест (площадок) накопления твёрдых коммунальных отходов							Данные о собственниках мест (площадок) накопления твёрдых коммунальных отходов				Организация (ИП), оказывающая услуги по сбору и транспортированию ТКО		Данные о технических характеристиках мест (площадок) накопления твёрдых коммунальных отходов					Контейнеры для несортированных отходов			Статус (существующая/ планируемая)	Совместное использование с другими МКД	Адреса строений, которые совместно пользуются контейнерной площадкой
	муниципальное образование	населённый пункт	улица	дом	корпус/ строение	широта	долгота	организационно-правовая форма балансодержателя (юридическое лицо - ЮЛ, индивидуальный предприниматель - ИП, физическое лицо - ФЛ)	для ЮЛ - Полное наименование организации для ИП - Фамилия, Имя, Отчество для Ф.Л - Фамилия, Имя, Отчество	ИНН	ОГРН	наименование	ИНН	номер контейнерной площадки	площадь,	тип подстилающей поверхности	вид площадки	материал ограждения	кол-во	ёмкость (отдельного контейнера)	материал контейнера			
2175	Муниципальный район «Кыринский район»	с Верхний Ульхун	ул. Ленина	напротив дома № 59	-	49.580157	112.545143	н/д	н/д	н/д	н/д	н/д	н/д	н/д	н/д	бетон	н/д	н/д	3	1,1	н/д	планируемая	н/д	ул. Ленина, с дома № 53 по дом № 82
2176	Муниципальный район «Кыринский район»	с Верхний Ульхун	ул. Ленина	напротив дома № 94	-	49.585542	112.546769	н/д	н/д	н/д	н/д	н/д	н/д	н/д	н/д	бетон	н/д	н/д	3	1,1	н/д	планируемая	н/д	ул. Ленина, с дома № 79 по дом № 96
2177	Муниципальный район «Кыринский район»	с Верхний Ульхун	ул. Ленина	напротив дома № 151	-	49.593496	112.549985	н/д	н/д	н/д	н/д	н/д	н/д	н/д	н/д	бетон	н/д	н/д	3	1,1	н/д	планируемая	н/д	ул. Ленина, с дома № 143 по дом № 145
2178	Муниципальный район «Кыринский район»	с Верхний Ульхун	ул. Ленина	напротив дома № 156	-	49.593934	112.550012	н/д	н/д	н/д	н/д	н/д	н/д	н/д	н/д	бетон	н/д	н/д	3	1,1	н/д	планируемая	н/д	ул. Ленина, с дома № 147 по дом № 169
2179	Муниципальный район «Кыринский район»	с Верхний Ульхун	ул. Логинова	напротив дома № 4	-	49.573019	112.551485	н/д	н/д	н/д	н/д	н/д	н/д	н/д	н/д	бетон	н/д	н/д	3	1,1	н/д	планируемая	н/д	ул. Логинова, с дома № 2 по дом № 6
2180	Муниципальный район «Кыринский район»	с Верхний Ульхун	ул. Логинова	напротив дома № 12	-	49.574363	112.551216	н/д	н/д	н/д	н/д	н/д	н/д	н/д	н/д	бетон	н/д	н/д	3	1,1	н/д	планируемая	н/д	ул. Логинова, с дома № 7 по дом № 14
2181	Муниципальный район «Кыринский район»	с Верхний Ульхун	ул. Набережная	напротив дома № 7	-	49.567428	112.546697	н/д	н/д	н/д	н/д	н/д	н/д	н/д	н/д	бетон	н/д	н/д	3	1,1	н/д	планируемая	н/д	ул. Набережная, с дома № 4 по дом № 12
2182	Муниципальный район «Кыринский район»	с Верхний Ульхун	ул. Новая	напротив дома № 5	-	49.571266	112.54146	н/д	н/д	н/д	н/д	н/д	н/д	н/д	н/д	бетон	н/д	н/д	3	1,1	н/д	планируемая	н/д	ул. Новая, с дома № 1 по дом № 5
2183	Муниципальный район «Кыринский район»	с Верхний Ульхун	ул. Пионерская	напротив дома № 8	-	49.58445	112.551341	н/д	н/д	н/д	н/д	н/д	н/д	н/д	н/д	бетон	н/д	н/д	3	1,1	н/д	планируемая	н/д	ул. Пионерская, с дома № 1 по дом № 10
2184	Муниципальный район «Кыринский район»	с Верхний Ульхун	ул. Пионерская	напротив дома № 20	-	49.584952	112.54649	н/д	н/д	н/д	н/д	н/д	н/д	н/д	н/д	бетон	н/д	н/д	3	1,1	н/д	планируемая	н/д	ул. Пионерская, с дома № 11 по дом № 22
2185	Муниципальный район «Кыринский район»	с Верхний Ульхун	ул. Пионерская	напротив дома № 28	-	49.585209	112.543697	н/д	н/д	н/д	н/д	н/д	н/д	н/д	н/д	бетон	н/д	н/д	3	1,1	н/д	планируемая	н/д	ул. Пионерская, с дома № 17 по дом № 42
2186	Муниципальный район «Кыринский район»	с Верхний Ульхун	ул. Прокушева	напротив дома № 6	-	49.575957	112.544891	н/д	н/д	н/д	н/д	н/д	н/д	н/д	н/д	бетон	н/д	н/д	3	1,1	н/д	планируемая	н/д	ул. Прокушева, с дома № 2 по дом № 11
2187	Муниципальный район «Кыринский район»	с Верхний Ульхун	ул. Прокушева	напротив дома № 16	-	49.575385	112.545125	н/д	н/д	н/д	н/д	н/д	н/д	н/д	н/д	бетон	н/д	н/д	3	1,1	н/д	планируемая	н/д	ул. Прокушева, с дома № 12 по дом № 19
2188	Муниципальный район «Кыринский район»	с Верхний Ульхун	ул. Прокушева	напротив дома № 27	-	49.575385	112.545125	н/д	н/д	н/д	н/д	н/д	н/д	н/д	н/д	бетон	н/д	н/д	3	1,1	н/д	планируемая	н/д	ул. Прокушева, с дома № 20 по дом № 35
2189	Муниципальный район «Кыринский район»	с Верхний Ульхун	ул. Прокушева	напротив дома № 26	-	49.575385	112.545125	н/д	н/д	н/д	н/д	н/д	н/д	н/д	н/д	бетон	н/д	н/д	3	1,1	н/д	планируемая	н/д	ул. Прокушева, с дома № 37 по дом № 45
2190	Муниципальный район «Кыринский район»	с Верхний Ульхун	ул. Трухина	напротив дома № 5	-	49.587861	112.549841	н/д	н/д	н/д	н/д	н/д	н/д	н/д	н/д	бетон	н/д	н/д	3	1,1	н/д	планируемая	н/д	ул. Трухина, с дома № 1 по дом № 20
2191	Муниципальный район «Кыринский район»	с Верхний Ульхун	ул. Школьная	напротив дома № 3	-	49.856146	112.757514	н/д	н/д	н/д	н/д	н/д	н/д	н/д	н/д	бетон	н/д	н/д	3	1,1	н/д	планируемая	н/д	ул. Школьная, с дома № 1а по дом № 10
2192	Муниципальный район «Кыринский район»	с Верхний Ульхун	ул. Школьная	напротив дома № 12	-	49.856146	112.757514	н/д	н/д	н/д	н/д	н/д	н/д	н/д	н/д	бетон	н/д	н/д	3	1,1	н/д	планируемая	н/д	ул. Школьная, с дома № 7 по дом № 14
2193	Муниципальный район «Кыринский район»	с Гавань	ул. Клубная	справа от дома № 35 кв. 2	-	49.4668955	112.173959	н/д	н/д	н/д	н/д	н/д	н/д	н/д	н/д	бетон	н/д	н/д	3	1,1	н/д	планируемая	н/д	ул. Клубная, с дома № 33 по дом № 36 кв. 2
2194	Муниципальный район «Кыринский район»	с Гавань	ул. Клубная	справа от дома № 27	-	49.4668955	112.173959	н/д	н/д	н/д	н/д	н/д	н/д	н/д	н/д	бетон	н/д	н/д	3	1,1	н/д	планируемая	н/д	ул. Клубная, с дома № 21 по дом № 30
2195	Муниципальный район «Кыринский район»	с Гавань	ул. Клубная	справа между домами № 15 и № 9	-	49.4668955	112.173959	н/д	н/д	н/д	н/д	н/д	н/д	н/д	н/д	бетон	н/д	н/д	3	1,1	н/д	планируемая	н/д	ул. Клубная, с дома № 9 по дом № 20
2196	Муниципальный район «Кыринский район»	с Гавань	ул. Клубная	справа напротив дома № 6	-	49.4668955	112.173959	н/д	н/д	н/д	н/д	н/д	н/д	н/д	н/д	бетон	н/д	н/д	3	1,1	н/д	планируемая	н/д	ул. Клубная, с дома № 3 кв. 1 по дом № 10
2197	Муниципальный район «Кыринский район»	с Гавань	ул. Клубная	2	-	49.4668955	112.173959	н/д	н/д	н/д	н/д	н/д	н/д	н/д	н/д	бетон	н/д	н/д	3	1,1	н/д	планируемая	н/д	ул. Клубная, дом № 2 (СДК, ФАП)
2198	Муниципальный район «Кыринский район»	с Гавань	ул. Ленина	справа от дома № 17 кв. 2	-	49.4668955	112.173959	н/д	н/д	н/д	н/д	н/д	н/д	н/д	н/д	бетон	н/д	н/д	3	1,1	н/д	планируемая	н/д	ул. Ленина, с дома № 10 кв. 1 по дом № 17 кв. 2
2199	Муниципальный район «Кыринский район»	с Гавань	ул. Ленина	слева от дома № 4	-	49.4668955	112.173959	н/д	н/д	н/д	н/д	н/д	н/д	н/д	н/д	бетон	н/д	н/д	3	1,1	н/д	планируемая	н/д	ул. Ленина, с дома № 3 по дом № 9 кв. 2
2200	Муниципальный район «Кыринский район»	с Гавань	ул. Набережная	слева от дома № 14	-	49.4668955	112.173959	н/д	н/д	н/д	н/д	н/д	н/д	н/д	н/д	бетон	н/д	н/д	3	1,1	н/д	планируемая	н/д	ул. Набережная, с дома № 11, № 14А, № 14, № 23, № 25
2201	Муниципальный район «Кыринский район»	с Гавань	ул. Нагорная	напротив дома № 2	-	49.4668955	112.173959	н/д	н/д	н/д	н/д	н/д	н/д	н/д	н/д	бетон	н/д	н/д	3	1,1	н/д	планируемая	н/д	ул. Нагорная, с дома № 1, № 2, № 21, ул. Набережная д. 4

№п/п	Данные о нахождении мест (площадок) накопления твёрдых коммунальных отходов							Данные о собственниках мест (площадок) накопления твёрдых коммунальных отходов				Организация (ИП), оказывающая услуги по сбору и транспортированию ТКО		Данные о технических характеристиках мест (площадок) накопления твёрдых коммунальных отходов					Контейнеры для несортированных отходов			Статус (существующая/ планируемая)	Совместное использование с другими МКД	Адреса строений, которые совместно пользуются контейнерной площадкой
	муниципальное образование	населённый пункт	улица	дом	корпус/ строение	широта	долгота	организационно-правовая форма балансодержателя (юридическое лицо - ЮЛ, индивидуальный предприниматель - ИП, физическое лицо - ФЛ)	для ЮЛ - Полное наименование организации для ИП - Фамилия, Имя, Отчество для Ф.Л - Фамилия, Имя, Отчество	ИНН	ОГРН	наименование	ИНН	номер контейнерной площадки	площадь,	тип подстилающей поверхности	вид площадки	материал ограждения	кол-во	ёмкость (отдельного контейнера)	материал контейнера			
2202	Муниципальный район «Кыринский район»	с Гавань	ул. Нагорная	справа от дома № 9	-	49.4668955	112.173959	н/д	н/д	н/д	н/д	н/д	н/д	н/д	н/д	бетон	н/д	н/д	3	1,1	н/д	планируемая	н/д	ул. Нагорная, с дома № 5, № 7, № 8, по ул. Набережная д. 3
2203	Муниципальный район «Кыринский район»	с Гавань	ул. Нагорная	13	-	49.4668955	112.173959	н/д	н/д	н/д	н/д	н/д	н/д	н/д	н/д	бетон	н/д	н/д	3	1,1	н/д	планируемая	н/д	ул. Нагорная, с дома № 11, № 12, № 14, № 16, № 20
2204	Муниципальный район «Кыринский район»	с Гавань	ул. Нагорная	напротив дома № 25	-	49.4668955	112.173959	н/д	н/д	н/д	н/д	н/д	н/д	н/д	н/д	бетон	н/д	н/д	3	1,1	н/д	планируемая	н/д	ул. Нагорная, с дома № 19 кв. 1, кв. 2, кв. 3, № 24, № 27
2205	Муниципальный район «Кыринский район»	с Гавань	ул. Новая	слева от дома № 26	-	49.467812	112.173129	н/д	н/д	н/д	н/д	н/д	н/д	н/д	н/д	бетон	н/д	н/д	3	1,1	н/д	планируемая	н/д	ул. Новая, с дома № 17 кв. 1 по дом № 26
2206	Муниципальный район «Кыринский район»	с Гавань	ул. Новая	слева от дома № 6	-	49.467812	112.173129	н/д	н/д	н/д	н/д	н/д	н/д	н/д	н/д	бетон	н/д	н/д	3	1,1	н/д	планируемая	н/д	ул. Новая, с дома № 3 по дом № 15
2207	Муниципальный район «Кыринский район»	с Гавань	ул. Новая	2	-	49.467812	112.173129	н/д	н/д	н/д	н/д	н/д	н/д	н/д	н/д	бетон	н/д	н/д	3	1,1	н/д	планируемая	н/д	ул. Новая, дом № 2 (администрация)
2208	Муниципальный район «Кыринский район»	с Гавань	ул. Советская	слева от дома № 2 кв. 1	-	49.469642	112.182215	н/д	н/д	н/д	н/д	н/д	н/д	н/д	н/д	бетон	н/д	н/д	3	1,1	н/д	планируемая	н/д	ул. Советская, с дома № 1 по дом № 5, дом № 11
2209	Муниципальный район «Кыринский район»	с Гавань	ул. Советская	справа от дома № 8	-	49.469642	112.182215	н/д	н/д	н/д	н/д	н/д	н/д	н/д	н/д	бетон	н/д	н/д	3	1,1	н/д	планируемая	н/д	ул. Советская, с дома № 6 по дом № 9
2210	Муниципальный район «Кыринский район»	с Гавань	ул. Центральная	слева от дома № 32	-	49.4668955	112.173959	н/д	н/д	н/д	н/д	н/д	н/д	н/д	н/д	бетон	н/д	н/д	3	1,1	н/д	планируемая	н/д	ул. Центральная, с дома № 15, № 17 кв. 1, кв. 2, № 32, № 34, № 36, № 38 кв. 1, кв. 2
2211	Муниципальный район «Кыринский район»	с Гавань	ул. Центральная	справа от дома № 11	-	49.4668955	112.173959	н/д	н/д	н/д	н/д	н/д	н/д	н/д	н/д	бетон	н/д	н/д	3	1,1	н/д	планируемая	н/д	ул. Центральная, дома № 11, № 18 кв. 1 кв. 2, № 25, № 26, № 31
2212	Муниципальный район «Кыринский район»	с Гавань	ул. Центральная	справа от дома № 3	-	49.4668955	112.173959	н/д	н/д	н/д	н/д	н/д	н/д	н/д	н/д	бетон	н/д	н/д	3	1,1	н/д	планируемая	н/д	ул. Центральная, дома № 3, № 6 кв. 1, кв. 2, № 14 кв. 1, кв. 2, № 16 кв. 1, кв. 2
2213	Муниципальный район «Кыринский район»	с Гавань	ул. Центральная	1	-	49.4668955	112.173959	н/д	н/д	н/д	н/д	н/д	н/д	н/д	н/д	бетон	н/д	н/д	3	1,1	н/д	планируемая	н/д	ул. Центральная, дом № 1 (МБОУ "ГООШ")
2214	Муниципальный район «Кыринский район»	с Кыра	мкр. Северный	-	-	49.582003	111.978531	ФЛ	н/д	н/д	н/д	ООО "Олерон+"	7714922050	б/н	15	бетон	открытая	металл	4	1	металл	существующая	н/д	-
2215	Муниципальный район «Кыринский район»	с Кыра	мкр. Северный	3	-	49.582266	111.978791	н/д	н/д	н/д	н/д	н/д	н/д	н/д	н/д	бетон	н/д	н/д	3	1,1	н/д	планируемая	н/д	ул. Микрорайон № 3
2216	Муниципальный район «Кыринский район»	с Кыра	пер. Дорожный	-	-	49.582663	111.972233	н/д	н/д	н/д	н/д	н/д	н/д	н/д	н/д	бетон	н/д	н/д	3	1,1	н/д	планируемая	н/д	поселение "Кыринское", пер. Дорожный
2217	Муниципальный район «Кыринский район»	с Кыра	пер. Заречный	-	-	49.571851	111.985295	н/д	н/д	н/д	н/д	н/д	н/д	н/д	н/д	бетон	н/д	н/д	3	1,1	н/д	планируемая	н/д	ул. Заречный
2218	Муниципальный район «Кыринский район»	с Кыра	пер. Колхозный	-	-	49.57882	111.9736	н/д	н/д	н/д	н/д	н/д	н/д	н/д	н/д	бетон	н/д	н/д	3	1,1	н/д	планируемая	н/д	ул. Колхозный
2219	Муниципальный район «Кыринский район»	с Кыра	пер. Октябрьский	-	-	49.576910	111.969278	н/д	н/д	н/д	н/д	н/д	н/д	н/д	н/д	бетон	н/д	н/д	3	1,1	н/д	планируемая	н/д	ул. Октябрьский
2220	Муниципальный район «Кыринский район»	с Кыра	пер. Первомайский	-	-	49.579398	111.966520	н/д	н/д	н/д	н/д	н/д	н/д	н/д	н/д	бетон	н/д	н/д	3	1,1	н/д	планируемая	н/д	пер. Первомайский
2221	Муниципальный район «Кыринский район»	с Кыра	-	-	-	49.577026	111.978162	н/д	н/д	н/д	н/д	н/д	н/д	н/д	н/д	бетон	н/д	н/д	3	1,1	н/д	существующая	н/д	улица …., с дома № … по дом № …
2222	Муниципальный район «Кыринский район»	с Кыра	ул. Аносова	-	-	49.579503	111.977956	н/д	н/д	н/д	н/д	н/д	н/д	н/д	н/д	бетон	н/д	н/д	3	1,1	н/д	планируемая	н/д	ул. Аносова
2223	Муниципальный район «Кыринский район»	с Кыра	ул. Береговая	-	-	49.571640	111.968631	н/д	н/д	н/д	н/д	н/д	н/д	н/д	н/д	бетон	н/д	н/д	3	1,1	н/д	планируемая	н/д	ул. Береговая
2224	Муниципальный район «Кыринский район»	с Кыра	ул. Березнёва	-	-	49.586237	111.980390	н/д	н/д	н/д	н/д	н/д	н/д	н/д	н/д	бетон	н/д	н/д	3	1,1	н/д	планируемая	н/д	ул. Березнева
2225	Муниципальный район «Кыринский район»	с Кыра	ул. Восточная	-	-	49.584696	111.982860	н/д	н/д	н/д	н/д	н/д	н/д	н/д	н/д	бетон	н/д	н/д	3	1,1	н/д	планируемая	н/д	ул. Восточная
2226	Муниципальный район «Кыринский район»	с Кыра	ул. Геологическая	-	-	49.581460	111.970185	н/д	н/д	н/д	н/д	н/д	н/д	н/д	н/д	бетон	н/д	н/д	3	1,1	н/д	планируемая	н/д	ул. Геологическая
2227	Муниципальный район «Кыринский район»	с Кыра	ул. Горького	-	-	49.578066	111.976671	н/д	н/д	н/д	н/д	н/д	н/д	н/д	н/д	бетон	н/д	н/д	3	1,1	н/д	планируемая	н/д	ул. Горького
2228	Муниципальный район «Кыринский район»	с Кыра	ул. Западная	-	-	49.57882	111.9736	н/д	н/д	н/д	н/д	н/д	н/д	н/д	н/д	бетон	н/д	н/д	3	1,1	н/д	планируемая	н/д	ул. Западная

№п/п	Данные о нахождении мест (площадок) накопления твёрдых коммунальных отходов							Данные о собственниках мест (площадок) накопления твёрдых коммунальных отходов				Организация (ИП), оказывающая услуги по сбору и транспортированию ТКО		Данные о технических характеристиках мест (площадок) накопления твёрдых коммунальных отходов					Контейнеры для несортированных отходов			Статус (существующая/ планируемая)	Совместное использование с другими МКД	Адреса строений, которые совместно пользуются контейнерной площадкой
	муниципальное образование	населённый пункт	улица	дом	корпус/ строение	широта	долгота	организационно-правовая форма балансодержателя (юридическое лицо - ЮЛ, индивидуальный предприниматель - ИП, физическое лицо - ФЛ)	для ЮЛ - Полное наименование организации для ИП - Фамилия, Имя, Отчество для Ф.Л - Фамилия, Имя, Отчество	ИНН	ОГРН	наименование	ИНН	номер контейнерной площадки	площадь,	тип подстилающей поверхности	вид площадки	материал ограждения	кол-во	ёмкость (отдельного контейнера)	материал контейнера			
2229	Муниципальный район «Кыринский район»	с Кыра	ул. Комсомольская	-	-	49.573060	111.969242	н/д	н/д	н/д	н/д	н/д	н/д	н/д	н/д	бетон	н/д	н/д	3	1,1	н/д	планируемая	н/д	ул. Комсомольская
2230	Муниципальный район «Кыринский район»	с Кыра	ул. Кооперативная	-	-	49.583761	111.965433	н/д	н/д	н/д	н/д	н/д	н/д	н/д	н/д	бетон	н/д	н/д	3	1,1	н/д	планируемая	н/д	ул. Кооперативная
2231	Муниципальный район «Кыринский район»	с Кыра	ул. Куклина	-	-	49.573200	111.984603	н/д	н/д	н/д	н/д	н/д	н/д	н/д	н/д	бетон	н/д	н/д	3	1,1	н/д	планируемая	н/д	ул. Куклина
2232	Муниципальный район «Кыринский район»	с Кыра	ул. Лазо	-	-	49.583919	111.986526	н/д	н/д	н/д	н/д	н/д	н/д	н/д	н/д	бетон	н/д	н/д	3	1,1	н/д	планируемая	н/д	ул. Лазо
2233	Муниципальный район «Кыринский район»	с Кыра	ул. Ленина	-	-	49.574538	111.973060	н/д	н/д	н/д	н/д	н/д	н/д	н/д	н/д	бетон	н/д	н/д	3	1,1	н/д	планируемая	н/д	ул. Ленина
2234	Муниципальный район «Кыринский район»	с Кыра	ул. Лесная	-	-	49.576460	111.985484	н/д	н/д	н/д	н/д	н/д	н/д	н/д	н/д	бетон	н/д	н/д	3	1,1	н/д	планируемая	н/д	ул. Лесная
2235	Муниципальный район «Кыринский район»	с Кыра	ул. Луговая	-	-	49.585741	111.970760	н/д	н/д	н/д	н/д	н/д	н/д	н/д	н/д	бетон	н/д	н/д	3	1,1	н/д	планируемая	н/д	ул. Луговая
2236	Муниципальный район «Кыринский район»	с Кыра	ул. Мира	-	-	49.577178	111.954330	н/д	н/д	н/д	н/д	н/д	н/д	н/д	н/д	бетон	н/д	н/д	3	1,1	н/д	планируемая	н/д	ул. Мира
2237	Муниципальный район «Кыринский район»	с Кыра	ул. Молодёжная	-	-	49.583580	111.982771	н/д	н/д	н/д	н/д	н/д	н/д	н/д	н/д	бетон	н/д	н/д	3	1,1	н/д	планируемая	н/д	ул. Молодежная
2238	Муниципальный район «Кыринский район»	с Кыра	ул. Новая	-	-	49.581542	111.984693	н/д	н/д	н/д	н/д	н/д	н/д	н/д	н/д	бетон	н/д	н/д	3	1,1	н/д	планируемая	н/д	ул. Новая
2239	Муниципальный район «Кыринский район»	с Кыра	ул. Обручева	-	-	49.582850	111.975000	н/д	н/д	н/д	н/д	н/д	н/д	н/д	н/д	бетон	н/д	н/д	3	1,1	н/д	планируемая	н/д	ул. Обручева
2240	Муниципальный район «Кыринский район»	с Кыра	ул. Партизанская	-	-	49.579030	111.976554	н/д	н/д	н/д	н/д	н/д	н/д	н/д	н/д	бетон	н/д	н/д	3	1,1	н/д	планируемая	н/д	ул. Партизанская
2241	Муниципальный район «Кыринский район»	с Кыра	ул. Пионерская	32	-	49.576267	111.978198	ФЛ	н/д	н/д	н/д	ООО "Олерон+"	7714922050	б/н	6	бетон	открытая	металл	2	1	металл	существующая	н/д	-
2242	Муниципальный район «Кыринский район»	с Кыра	ул. Пионерская	-	-	49.575256	111.966673	н/д	н/д	н/д	н/д	н/д	н/д	н/д	н/д	бетон	н/д	н/д	3	1,1	н/д	планируемая	н/д	ул. Пионерская
2243	Муниципальный район «Кыринский район»	с Кыра	ул. Победы	-	-	49.576711	111.957231	н/д	н/д	н/д	н/д	н/д	н/д	н/д	н/д	бетон	н/д	н/д	3	1,1	н/д	планируемая	н/д	ул. Победы
2244	Муниципальный район «Кыринский район»	с Кыра	ул. Пограничная	-	-	49.578364	111.956432	н/д	н/д	н/д	н/д	н/д	н/д	н/д	н/д	бетон	н/д	н/д	3	1,1	н/д	планируемая	н/д	ул. Пограничная
2245	Муниципальный район «Кыринский район»	с Кыра	ул. Профсоюзная	-	-	49.575560	111.972260	н/д	н/д	н/д	н/д	н/д	н/д	н/д	н/д	бетон	н/д	н/д	3	1,1	н/д	планируемая	н/д	ул. Профсоюзная
2246	Муниципальный район «Кыринский район»	с Кыра	ул. Советская	2	-	49.580876	111.984127	ЮЛ	ГУЗ "Кыринская ЦРБ"	7510000018	1027500614250	ООО "Олерон+"	7714922050	б/н	50	бетон	открытая	металл	4	1	металл	существующая	н/д	-
2247	Муниципальный район «Кыринский район»	с Кыра	ул. Советская	-	-	49.580245	111.968290	н/д	н/д	н/д	н/д	н/д	н/д	н/д	н/д	бетон	н/д	н/д	3	1,1	н/д	планируемая	н/д	ул. Советская
2248	Муниципальный район «Кыринский район»	с Кыра	ул. Солнечная	-	-	49.578481	111.958893	н/д	н/д	н/д	н/д	н/д	н/д	н/д	н/д	бетон	н/д	н/д	3	1,1	н/д	планируемая	н/д	ул. Солнечная
2249	Муниципальный район «Кыринский район»	с Кыра	ул. Спортивная	-	-	49.584882	111.973850	н/д	н/д	н/д	н/д	н/д	н/д	н/д	н/д	бетон	н/д	н/д	3	1,1	н/д	планируемая	н/д	ул. Спортивная
2250	Муниципальный район «Кыринский район»	с Кыра	ул. Степная	-	-	49.577400	111.961130	н/д	н/д	н/д	н/д	н/д	н/д	н/д	н/д	бетон	н/д	н/д	3	1,1	н/д	планируемая	н/д	ул. Степная
2251	Муниципальный район «Кыринский район»	с Кыра	ул. Строительная	-	-	49.578417	111.957708	н/д	н/д	н/д	н/д	н/д	н/д	н/д	н/д	бетон	н/д	н/д	3	1,1	н/д	планируемая	н/д	ул. Строительная
2252	Муниципальный район «Кыринский район»	с Кыра	ул. Черкасова	-	-	49.584030	111.976060	н/д	н/д	н/д	н/д	н/д	н/д	н/д	н/д	бетон	н/д	н/д	3	1,1	н/д	планируемая	н/д	ул. Черкасова
2253	Муниципальный район «Кыринский район»	с Любовь	ул. Геологическая	напротив дома № 14	-	49.642593	112.150702	н/д	н/д	н/д	н/д	н/д	н/д	н/д	н/д	бетон	н/д	н/д	3	1,1	н/д	планируемая	н/д	ул. Геологическая дом № 8 по дом № 14
2254	Муниципальный район «Кыринский район»	с Любовь	ул. Геологическая	напротив дома № 8	-	49.642593	112.150702	н/д	н/д	н/д	н/д	н/д	н/д	н/д	н/д	бетон	н/д	н/д	3	1,1	н/д	планируемая	н/д	ул. Геологическая дом № 1 по дом № 8
2255	Муниципальный район «Кыринский район»	с Любовь	ул. Геологическая	справа от дома № 16	-	49.642593	112.150702	н/д	н/д	н/д	н/д	н/д	н/д	н/д	н/д	бетон	н/д	н/д	3	1,1	н/д	планируемая	н/д	ул. Геологическая дом № 14 по дом № 16

№п/п	Данные о нахождении мест (площадок) накопления твёрдых коммунальных отходов							Данные о собственниках мест (площадок) накопления твёрдых коммунальных отходов				Организация (ИП), оказывающая услуги по сбору и транспортированию ТКО		Данные о технических характеристиках мест (площадок) накопления твёрдых коммунальных отходов					Контейнеры для несортированных отходов			Статус (существующая/ планируемая)	Совместное использование с другими МКД	Адреса строений, которые совместно пользуются контейнерной площадкой
	муниципальное образование	населённый пункт	улица	дом	корпус/ строение	широта	долгота	организационно-правовая форма балансодержателя (юридическое лицо - ЮЛ, индивидуальный предприниматель - ИП, физическое лицо - ФЛ)	для ЮЛ - Полное наименование организации для ИП - Фамилия, Имя, Отчество для Ф.Л - Фамилия, Имя, Отчество	ИНН	ОГРН	наименование	ИНН	номер контейнерной площадки	площадь,	тип подстилающей поверхности	вид площадки	материал ограждения	кол-во	ёмкость (отдельного контейнера)	материал контейнера			
2256	Муниципальный район «Кыринский район»	с. Любовь	ул. Геологическая	справа от дома № 16	-	49.642593	112.150702	н/д	н/д	н/д	н/д	н/д	н/д	н/д	н/д	бетон	н/д	н/д	3	1,1	н/д	планируемая	н/д	ул. Геологическая дом № 14 по дом № 16
2257	Муниципальный район «Кыринский район»	с. Любовь	ул. Даниловская	около дома № 2	-	49.642593	112.150702	н/д	н/д	н/д	н/д	н/д	н/д	н/д	н/д	бетон	н/д	н/д	3	1,1	н/д	планируемая	н/д	ул. Даниловская дом № 2 по дом № 4
2258	Муниципальный район «Кыринский район»	с. Любовь	ул. Даниловская	напротив дома № 4	-	49.642593	112.150702	н/д	н/д	н/д	н/д	н/д	н/д	н/д	н/д	бетон	н/д	н/д	3	1,1	н/д	планируемая	н/д	ул. Даниловская дом № 4 по дом № 12
2259	Муниципальный район «Кыринский район»	с. Любовь	ул. Даниловская	около дома № 12	-	49.642593	112.150702	н/д	н/д	н/д	н/д	н/д	н/д	н/д	н/д	бетон	н/д	н/д	3	1,1	н/д	планируемая	н/д	ул. Даниловская дом № 12 по дом №
2260	Муниципальный район «Кыринский район»	с. Любовь	ул. Даниловская	между домами № 17 и № 25	-	49.642593	112.150702	н/д	н/д	н/д	н/д	н/д	н/д	н/д	н/д	бетон	н/д	н/д	3	1,1	н/д	планируемая	н/д	ул. Даниловская дом № 12 по дом № 25
2261	Муниципальный район «Кыринский район»	с. Любовь	ул. Клубная	-	-	49.639168	112.146237	н/д	н/д	н/д	н/д	н/д	н/д	н/д	н/д	бетон	н/д	н/д	2	1,1	н/д	планируемая	н/д	территория администрации СП " Любавинское"
2262	Муниципальный район «Кыринский район»	с. Любовь	ул. Комсомольская	напротив дома № 2	-	49.642593	112.150702	н/д	н/д	н/д	н/д	н/д	н/д	н/д	н/д	бетон	н/д	н/д	3	1,1	н/д	планируемая	н/д	ул. Комсомольская дом № 2 по дом № 8
2263	Муниципальный район «Кыринский район»	с. Любовь	ул. Комсомольская	напротив дома № 8	-	49.642593	112.150702	н/д	н/д	н/д	н/д	н/д	н/д	н/д	н/д	бетон	н/д	н/д	3	1,1	н/д	планируемая	н/д	ул. Комсомольская дом № 8
2264	Муниципальный район «Кыринский район»	с. Любовь	ул. Лесная	справа от дома № 2	-	49.642593	112.150702	н/д	н/д	н/д	н/д	н/д	н/д	н/д	н/д	бетон	н/д	н/д	3	1,1	н/д	планируемая	н/д	ул. Лесная от дома № 1 по дом № 2
2265	Муниципальный район «Кыринский район»	с. Любовь	ул. Лесная	между домами № 11 и 13	-	49.642593	112.150702	н/д	н/д	н/д	н/д	н/д	н/д	н/д	н/д	бетон	н/д	н/д	3	1,1	н/д	планируемая	н/д	ул. Лесная от дома № 6 по дом № 13
2266	Муниципальный район «Кыринский район»	с. Любовь	ул. Лесная	между домами № 15и 17	-	49.642593	112.150702	н/д	н/д	н/д	н/д	н/д	н/д	н/д	н/д	бетон	н/д	н/д	3	1,1	н/д	планируемая	н/д	ул. Лесная от дома № 13 по дом № 17
2267	Муниципальный район «Кыринский район»	с. Любовь	ул. Лесная	напротив дома № 21	-	49.642593	112.150702	н/д	н/д	н/д	н/д	н/д	н/д	н/д	н/д	бетон	н/д	н/д	3	1,1	н/д	планируемая	н/д	ул. Лесная от дома № 17 по дом № 23
2268	Муниципальный район «Кыринский район»	с. Любовь	ул. Лесная	напротив дома № 6	-	49.642593	112.150702	н/д	н/д	н/д	н/д	н/д	н/д	н/д	н/д	бетон	н/д	н/д	3	1,1	н/д	планируемая	н/д	ул. Лесная от дома № 2 по дом № 6
2269	Муниципальный район «Кыринский район»	с. Любовь	ул. Любавинская	около дома № 1	-	49.642593	112.150702	н/д	н/д	н/д	н/д	н/д	н/д	н/д	н/д	бетон	н/д	н/д	3	1,1	н/д	планируемая	н/д	ул. Любавинская дом № 1
2270	Муниципальный район «Кыринский район»	с. Любовь	ул. Любавинская	около дома № 20	-	49.642593	112.150702	н/д	н/д	н/д	н/д	н/д	н/д	н/д	н/д	бетон	н/д	н/д	3	1,1	н/д	планируемая	н/д	ул. Любавинская дом № 20
2271	Муниципальный район «Кыринский район»	с. Любовь	ул. Молодёжная	около дома № 1	-	49.642593	112.150702	н/д	н/д	н/д	н/д	н/д	н/д	н/д	н/д	бетон	н/д	н/д	3	1,1	н/д	планируемая	н/д	ул. Молодёжная №1
2272	Муниципальный район «Кыринский район»	с. Любовь	ул. Молодёжная	напротив дома № 5	-	49.642593	112.150702	н/д	н/д	н/д	н/д	н/д	н/д	н/д	н/д	бетон	н/д	н/д	3	1,1	н/д	планируемая	н/д	ул. Молодёжная № 1 по дом № 5
2273	Муниципальный район «Кыринский район»	с. Любовь	ул. Молодёжная	напротив дома № 9	-	49.642593	112.150702	н/д	н/д	н/д	н/д	н/д	н/д	н/д	н/д	бетон	н/д	н/д	3	1,1	н/д	планируемая	н/д	ул. Молодёжная № 5 по дом № 9
2274	Муниципальный район «Кыринский район»	с. Любовь	ул. Молодёжная	напротив дома № 12	-	49.642593	112.150702	н/д	н/д	н/д	н/д	н/д	н/д	н/д	н/д	бетон	н/д	н/д	3	1,1	н/д	планируемая	н/д	ул. Молодёжная № 9 по дом № 12
2275	Муниципальный район «Кыринский район»	с. Любовь	ул. Молодёжная	напротив дома № 17	-	49.642593	112.150702	н/д	н/д	н/д	н/д	н/д	н/д	н/д	н/д	бетон	н/д	н/д	3	1,1	н/д	планируемая	н/д	ул. Молодёжная № 12 по дом №17
2276	Муниципальный район «Кыринский район»	с. Любовь	ул. Молодёжная	напротив дома № 21	-	49.642593	112.150702	н/д	н/д	н/д	н/д	н/д	н/д	н/д	н/д	бетон	н/д	н/д	3	1,1	н/д	планируемая	н/д	ул. Молодёжная № 17 по дом № 21
2277	Муниципальный район «Кыринский район»	с. Любовь	ул. Молодёжная	между домами № 20 и № 21	-	49.642593	112.150702	н/д	н/д	н/д	н/д	н/д	н/д	н/д	н/д	бетон	н/д	н/д	3	1,1	н/д	планируемая	н/д	ул. Молодёжная № 17 по дом № 21
2278	Муниципальный район «Кыринский район»	с. Любовь	ул. Новая	напротив дома № 1	-	49.642593	112.150702	н/д	н/д	н/д	н/д	н/д	н/д	н/д	н/д	бетон	н/д	н/д	3	1,1	н/д	планируемая	н/д	ул. Новая дом № 1
2279	Муниципальный район «Кыринский район»	с. Любовь	ул. Новая	напротив дома № 7	-	49.642593	112.150702	н/д	н/д	н/д	н/д	н/д	н/д	н/д	н/д	бетон	н/д	н/д	3	1,1	н/д	планируемая	н/д	ул. Новая дом № 4 по дом № 7
2280	Муниципальный район «Кыринский район»	с. Любовь	ул. Новая	напротив дома № 9	-	49.642593	112.150702	н/д	н/д	н/д	н/д	н/д	н/д	н/д	н/д	бетон	н/д	н/д	3	1,1	н/д	планируемая	н/д	ул. Новая дом № 7 по дом № 9
2281	Муниципальный район «Кыринский район»	с. Любовь	ул. Новая	между домами № 2 и № 3	-	49.642593	112.150702	н/д	н/д	н/д	н/д	н/д	н/д	н/д	н/д	бетон	н/д	н/д	3	1,1	н/д	планируемая	н/д	ул. Новая дом № 1 по дом №3
2282	Муниципальный район «Кыринский район»	с. Любовь	ул. Новая	около дома № 4	-	49.642593	112.150702	н/д	н/д	н/д	н/д	н/д	н/д	н/д	н/д	бетон	н/д	н/д	3	1,1	н/д	планируемая	н/д	ул. Новая дом № 3 по дом № 4

№ п/п	Данные о нахождении мест (площадок) накопления твёрдых коммунальных отходов							Данные о собственниках мест (площадок) накопления твёрдых коммунальных отходов				Организация (ИП), оказывающая услуги по сбору и транспортированию ТКО		Данные о технических характеристиках мест (площадок) накопления твёрдых коммунальных отходов					Контейнеры для несортированных отходов			Статус (существующая/ планируемая)	Совместное использование с другими МКД	Адреса строений, которые совместно пользуются контейнерной площадкой
	муниципальное образование	населённый пункт	улица	дом	корпус/ строение	широта	долгота	организационно-правовая форма балансодержателя (юридическое лицо - ЮЛ, индивидуальный предприниматель - ИП, физическое лицо - ФЛ)	для ЮЛ - Полное наименование организации для ИП - Фамилия, Имя, Отчество для Ф.Л - Фамилия, Имя, Отчество	ИНН	ОГРН	наименование	ИНН	номер контейнерной площадки	площадь,	тип подстилающей поверхности	вид площадки	материал ограждения	кол-во	ёмкость (отдельного контейнера)	материал контейнера			
2283	Муниципальный район «Кыринский район»	с. Любовь	ул. Новая	напротив дома № 11	-	49.642593	112.150702	н/д	н/д	н/д	н/д	н/д	н/д	н/д	н/д	бетон	н/д	н/д	3	1,1	н/д	планируемая	н/д	ул. Новая дом № 9 по дом № 11
2284	Муниципальный район «Кыринский район»	с. Любовь	ул. Обручникова	справа от дома № 4	-	49.642593	112.150702	н/д	н/д	н/д	н/д	н/д	н/д	н/д	н/д	бетон	н/д	н/д	3	1,1	н/д	планируемая	н/д	ул. Обручникова от дома № 4 по дом № 9
2285	Муниципальный район «Кыринский район»	с. Любовь	ул. Обручникова	справа от дома № 9	-	49.642593	112.150702	н/д	н/д	н/д	н/д	н/д	н/д	н/д	н/д	бетон	н/д	н/д	3	1,1	н/д	планируемая	н/д	ул. Обручникова от дома № 9 по дом № 4
2286	Муниципальный район «Кыринский район»	с. Любовь	ул. Обручникова	справа от дома № 15	-	49.642593	112.150702	н/д	н/д	н/д	н/д	н/д	н/д	н/д	н/д	бетон	н/д	н/д	3	1,1	н/д	планируемая	н/д	ул. Обручникова от дома № 4 по дом № 15
2287	Муниципальный район «Кыринский район»	с. Любовь	ул. Октябрьская	слева от дома № 7	-	49.642593	112.150702	н/д	н/д	н/д	н/д	н/д	н/д	н/д	н/д	бетон	н/д	н/д	3	1,1	н/д	планируемая	н/д	ул. Обручникова от дома № 4 по дом № 7
2288	Муниципальный район «Кыринский район»	с. Любовь	ул. Октябрьская	напротив дома № 3	-	49.642593	112.150702	н/д	н/д	н/д	н/д	н/д	н/д	н/д	н/д	бетон	н/д	н/д	3	1,1	н/д	планируемая	н/д	ул. Обручникова от дома № 1 по дом № 4
2289	Муниципальный район «Кыринский район»	с. Любовь	ул. Октябрьская	справа от дома № 8	-	49.642593	112.150702	н/д	н/д	н/д	н/д	н/д	н/д	н/д	н/д	бетон	н/д	н/д	3	1,1	н/д	планируемая	н/д	ул. Обручникова от дома № 7 по дом № 8
2290	Муниципальный район «Кыринский район»	с. Любовь	ул. Октябрьская	справа от дома № 1	-	49.642593	112.150702	н/д	н/д	н/д	н/д	н/д	н/д	н/д	н/д	бетон	н/д	н/д	3	1,1	н/д	планируемая	н/д	ул. Обручникова от дома № 8 по дом № 1
2291	Муниципальный район «Кыринский район»	с. Любовь	ул. Пионерская	напротив дома № 2	-	49.642593	112.150702	н/д	н/д	н/д	н/д	н/д	н/д	н/д	н/д	бетон	н/д	н/д	3	1,1	н/д	планируемая	н/д	ул. Пионерская дом № 1 по дом 9
2292	Муниципальный район «Кыринский район»	с. Любовь	ул. Пионерская	около дома № 9	-	49.642593	112.150702	н/д	н/д	н/д	н/д	н/д	н/д	н/д	н/д	бетон	н/д	н/д	3	1,1	н/д	планируемая	н/д	ул. Пионерская дом № 1 по дом № 9
2293	Муниципальный район «Кыринский район»	с. Любовь	ул. Пионерская	напротив дома № 13	-	49.642593	112.150702	н/д	н/д	н/д	н/д	н/д	н/д	н/д	н/д	бетон	н/д	н/д	3	1,1	н/д	планируемая	н/д	ул. Пионерская дом № 9 по дом № 13
2294	Муниципальный район «Кыринский район»	с. Любовь	ул. Пионерская	около дома № 17	-	49.642593	112.150702	н/д	н/д	н/д	н/д	н/д	н/д	н/д	н/д	бетон	н/д	н/д	3	1,1	н/д	планируемая	н/д	ул. Пионерская дом № 13 по дом № 17
2295	Муниципальный район «Кыринский район»	с. Любовь	ул. Пионерская	напротив дома № 19	-	49.642593	112.150702	н/д	н/д	н/д	н/д	н/д	н/д	н/д	н/д	бетон	н/д	н/д	3	1,1	н/д	планируемая	н/д	ул. Пионерская дом № 17 по дом № 19
2296	Муниципальный район «Кыринский район»	с. Любовь	ул. Пионерская	напротив дома № 18	-	49.642593	112.150702	н/д	н/д	н/д	н/д	н/д	н/д	н/д	н/д	бетон	н/д	н/д	3	1,1	н/д	планируемая	н/д	ул. Пионерская дом № 19 по дом № 25
2297	Муниципальный район «Кыринский район»	с. Любовь	ул. Советская	напротив дома № 4	-	49.642593	112.150702	н/д	н/д	н/д	н/д	н/д	н/д	н/д	н/д	бетон	н/д	н/д	3	1,1	н/д	планируемая	н/д	ул. Советская дом № 4
2298	Муниципальный район «Кыринский район»	с. Любовь	ул. Советская	слева от дома № 9	-	49.642593	112.150702	н/д	н/д	н/д	н/д	н/д	н/д	н/д	н/д	бетон	н/д	н/д	3	1,1	н/д	планируемая	н/д	ул. Советская дом № 4 по дом № 9
2299	Муниципальный район «Кыринский район»	с. Любовь	ул. Советская	напротив дома № 10	-	49.642593	112.150702	н/д	н/д	н/д	н/д	н/д	н/д	н/д	н/д	бетон	н/д	н/д	3	1,1	н/д	планируемая	н/д	ул. Советская дом № 9 по дом № 10
2300	Муниципальный район «Кыринский район»	с. Любовь	ул. Советская	возле дома № 12	-	49.642593	112.150702	н/д	н/д	н/д	н/д	н/д	н/д	н/д	н/д	бетон	н/д	н/д	3	1,1	н/д	планируемая	н/д	ул. Советская дом № 10 по дом № 12
2301	Муниципальный район «Кыринский район»	с. Любовь	ул. Советская	слева от дома № 9а	-	49.642593	112.150702	н/д	н/д	н/д	н/д	н/д	н/д	н/д	н/д	бетон	н/д	н/д	3	1,1	н/д	планируемая	н/д	ул. Советская дом № 10 по дом № 9А
2302	Муниципальный район «Кыринский район»	с. Любовь	ул. Советская	напротив дома № 21	-	49.642593	112.150702	н/д	н/д	н/д	н/д	н/д	н/д	н/д	н/д	бетон	н/д	н/д	3	1,1	н/д	планируемая	н/д	ул. Советская дом № 9А по дом № 21
2303	Муниципальный район «Кыринский район»	с. Любовь	ул. Советская	напротив дома № 21	-	49.642593	112.150702	н/д	н/д	н/д	н/д	н/д	н/д	н/д	н/д	бетон	н/д	н/д	3	1,1	н/д	планируемая	н/д	ул. Советская дом № 9А по дом № 21
2304	Муниципальный район «Кыринский район»	с. Любовь	ул. Советская	напротив дома № 23	-	49.642593	112.150702	н/д	н/д	н/д	н/д	н/д	н/д	н/д	н/д	бетон	н/д	н/д	3	1,1	н/д	планируемая	н/д	ул. Советская дом № 21 по дом № 23
2305	Муниципальный район «Кыринский район»	с. Любовь	ул. Советская	напротив дома № 25	-	49.642593	112.150702	н/д	н/д	н/д	н/д	н/д	н/д	н/д	н/д	бетон	н/д	н/д	3	1,1	н/д	планируемая	н/д	ул. Советская дом № 23 по дом № 25
2306	Муниципальный район «Кыринский район»	с. Любовь	ул. Советская	напротив дома № 27	-	49.642593	112.150702	н/д	н/д	н/д	н/д	н/д	н/д	н/д	н/д	бетон	н/д	н/д	3	1,1	н/д	планируемая	н/д	ул. Советская дом № 25 по дом № 27
2307	Муниципальный район «Кыринский район»	с. Любовь	ул. Центральная	напротив дома № 5	-	49.642593	112.150702	н/д	н/д	н/д	н/д	н/д	н/д	н/д	н/д	бетон	н/д	н/д	3	1,1	н/д	планируемая	н/д	ул. Центральная от дома № 1 по дом № 5
2308	Муниципальный район «Кыринский район»	с. Любовь	ул. Центральная	напротив дома № 9	-	49.642593	112.150702	н/д	н/д	н/д	н/д	н/д	н/д	н/д	н/д	бетон	н/д	н/д	3	1,1	н/д	планируемая	н/д	ул. Центральная от дома № 5 по дом № 9
2309	Муниципальный район «Кыринский район»	с. Любовь	ул. Центральная	напротив дома № 13	-	49.642593	112.150702	н/д	н/д	н/д	н/д	н/д	н/д	н/д	н/д	бетон	н/д	н/д	3	1,1	н/д	планируемая	н/д	ул. Центральная от дома № 9 по дом № 13

№ п/п	Данные о нахождении мест (площадок) накопления твёрдых коммунальных отходов							Данные о собственниках мест (площадок) накопления твёрдых коммунальных отходов				Организация (ИП), оказывающая услуги по сбору и транспортированию ТКО		Данные о технических характеристиках мест (площадок) накопления твёрдых коммунальных отходов					Контейнеры для несортированных отходов			Статус (существующая/ планируемая)	Совместное использование с другими МКД	Адреса строений, которые совместно пользуются контейнерной площадкой
	муниципальное образование	населённый пункт	улица	дом	корпус/ строение	широта	долгота	организационно-правовая форма балансодержателя (юридическое лицо - ЮЛ, индивидуальный предприниматель - ИП, физическое лицо - ФЛ)	для ЮЛ - Полное наименование организации для ИП - Фамилия, Имя, Отчество для Ф.Л - Фамилия, Имя, Отчество	ИНН	ОГРН	наименование	ИНН	номер контейнерной площадки	площадь,	тип подстилающей поверхности	вид площадки	материал ограждения	кол-во	ёмкость (отдельного контейнера)	материал контейнера			
2310	Муниципальный район «Кыринский район»	с. Любовь	ул. Центральная	напротив дома № 15	-	49.642593	112.150702	н/д	н/д	н/д	н/д	н/д	н/д	н/д	н/д	бетон	н/д	н/д	3	1,1	н/д	планируемая	н/д	ул. Центральная от дома № 13 по дом № 15
2311	Муниципальный район «Кыринский район»	с. Любовь	ул. Центральная	напротив дома № 23	-	49.642593	112.150702	н/д	н/д	н/д	н/д	н/д	н/д	н/д	н/д	бетон	н/д	н/д	3	1,1	н/д	планируемая	н/д	ул. Центральная от дома № 15 по дом № 23
2312	Муниципальный район «Кыринский район»	с. Любовь	ул. Центральная	слева от дома № 37	-	49.642593	112.150702	н/д	н/д	н/д	н/д	н/д	н/д	н/д	н/д	бетон	н/д	н/д	3	1,1	н/д	планируемая	н/д	ул. Центральная от дома № 23 по дом № 37
2313	Муниципальный район «Кыринский район»	с. Любовь	ул. Центральная	напротив дома № 45	-	49.642593	112.150702	н/д	н/д	н/д	н/д	н/д	н/д	н/д	н/д	бетон	н/д	н/д	3	1,1	н/д	планируемая	н/д	ул. Центральная от дома № 37 по дом № 45
2314	Муниципальный район «Кыринский район»	с. Любовь	ул. Центральная	напротив дома № 16	-	49.642593	112.150702	н/д	н/д	н/д	н/д	н/д	н/д	н/д	н/д	бетон	н/д	н/д	3	1,1	н/д	планируемая	н/д	ул. Центральная от дома № 45 по дом № 16
2315	Муниципальный район «Кыринский район»	с. Любовь	ул. Центральная	напротив дома № 22	-	49.642593	112.150702	н/д	н/д	н/д	н/д	н/д	н/д	н/д	н/д	бетон	н/д	н/д	3	1,1	н/д	планируемая	н/д	ул. Центральная от дома № 16 по дом № 22
2316	Муниципальный район «Кыринский район»	с. Любовь	ул. Центральная	напротив дома № 28	-	49.642593	112.150702	н/д	н/д	н/д	н/д	н/д	н/д	н/д	н/д	бетон	н/д	н/д	3	1,1	н/д	планируемая	н/д	ул. Центральная от дома № 22 по дом № 28
2317	Муниципальный район «Кыринский район»	с. Любовь	ул. Центральная	напротив дома № 49	-	49.642593	112.150702	н/д	н/д	н/д	н/д	н/д	н/д	н/д	н/д	бетон	н/д	н/д	3	1,1	н/д	планируемая	н/д	ул. Центральная от дома № 28 по дом № 49
2318	Муниципальный район «Кыринский район»	с. Любовь	ул. Центральная	между домами № 50 и № 31	-	49.642593	112.150702	н/д	н/д	н/д	н/д	н/д	н/д	н/д	н/д	бетон	н/д	н/д	3	1,1	н/д	планируемая	н/д	ул. Центральная от дома № 49 по дом № 50
2319	Муниципальный район «Кыринский район»	с. Любовь	ул. Центральная	справа от дома № 36	-	49.642593	112.150702	н/д	н/д	н/д	н/д	н/д	н/д	н/д	н/д	бетон	н/д	н/д	3	1,1	н/д	планируемая	н/д	ул. Центральная от дома № 50 по дом № 36
2320	Муниципальный район «Кыринский район»	с. Любовь	ул. Шахтёрская	напротив дома № 15	-	49.642593	112.150702	н/д	н/д	н/д	н/д	н/д	н/д	н/д	н/д	бетон	н/д	н/д	3	1,1	н/д	планируемая	н/д	ул. Шахтёрская дом № 3 по дом № 15
2321	Муниципальный район «Кыринский район»	с. Любовь	ул. Шахтёрская	около дома № 14	-	49.642593	112.150702	н/д	н/д	н/д	н/д	н/д	н/д	н/д	н/д	бетон	н/д	н/д	3	1,1	н/д	планируемая	н/д	ул. Шахтёрская дом № 8 по дом № 14
2322	Муниципальный район «Кыринский район»	с. Любовь	ул. Шахтёрская	напротив дома № 29	-	49.642593	112.150702	н/д	н/д	н/д	н/д	н/д	н/д	н/д	н/д	бетон	н/д	н/д	3	1,1	н/д	планируемая	н/д	ул. Шахтёрская дом № 23 по дом № 29
2323	Муниципальный район «Кыринский район»	с. Любовь	ул. Шахтёрская	между домами № 40 и № 42	-	49.642593	112.150702	н/д	н/д	н/д	н/д	н/д	н/д	н/д	н/д	бетон	н/д	н/д	3	1,1	н/д	планируемая	н/д	ул. Шахтёрская дом № 29 по дом № 42
2324	Муниципальный район «Кыринский район»	с. Любовь	ул. Шахтёрская	напротив дома № 1	-	49.642593	112.150702	н/д	н/д	н/д	н/д	н/д	н/д	н/д	н/д	бетон	н/д	н/д	3	1,1	н/д	планируемая	н/д	ул. Шахтёрская дом № 1
2325	Муниципальный район «Кыринский район»	с. Любовь	ул. Шахтёрская	около дома № 8	-	49.642593	112.150702	н/д	н/д	н/д	н/д	н/д	н/д	н/д	н/д	бетон	н/д	н/д	3	1,1	н/д	планируемая	н/д	ул. Шахтёрская дом № 15 по дом № 8
2326	Муниципальный район «Кыринский район»	с. Любовь	ул. Шахтёрская	напротив дома № 23	-	49.642593	112.150702	н/д	н/д	н/д	н/д	н/д	н/д	н/д	н/д	бетон	н/д	н/д	3	1,1	н/д	планируемая	н/д	ул. Шахтёрская дом № 14 по дом № 23
2327	Муниципальный район «Кыринский район»	с. Любовь	ул. Шахтёрская	напротив дома № 43	-	49.642593	112.150702	н/д	н/д	н/д	н/д	н/д	н/д	н/д	н/д	бетон	н/д	н/д	3	1,1	н/д	планируемая	н/д	ул. Шахтёрская дом № 42 по дом № 23
2328	Муниципальный район «Кыринский район»	с. Любовь	ул. Школьная	около дома № 2	-	49.645082	112.150197	н/д	н/д	н/д	н/д	н/д	н/д	н/д	н/д	бетон	н/д	н/д	3	1,1	н/д	планируемая	н/д	ул. Школьная дом № 2
2329	Муниципальный район «Кыринский район»	с. Любовь	ул. Школьная	между домами № 4 и № 12	-	49.645082	112.150197	н/д	н/д	н/д	н/д	н/д	н/д	н/д	н/д	бетон	н/д	н/д	3	1,1	н/д	планируемая	н/д	ул. Школьная дом № 2 по дом № 12
2330	Муниципальный район «Кыринский район»	с. Любовь	ул. Школьная	между домами № 7 и № 8	-	49.645082	112.150197	н/д	н/д	н/д	н/д	н/д	н/д	н/д	н/д	бетон	н/д	н/д	3	1,1	н/д	планируемая	н/д	ул. Школьная дом № 7 по дом № 8
2331	Муниципальный район «Кыринский район»	с. Любовь	ул. Школьная	-	-	49.645082	112.150197	н/д	н/д	н/д	н/д	н/д	н/д	н/д	н/д	бетон	н/д	н/д	2	1,1	н/д	планируемая	н/д	территория МБОУ "Любавинская СОШ"
2332	Муниципальный район «Кыринский район»	с. Мангут	-	-	-	49.695882	112.672713	ЮЛ	ФГБУ "ЦЖКУ" Минобороны России	7729314745	1027700430889	ООО "Олерон+"	7714922050	б/н	4	грунт	открытая	без ограждения	1	0,75	металл	существующая	нет	-
2333	Муниципальный район «Кыринский район»	с. Мангут	пер. Больничный	напротив дома № 2	-	49.696749	112.672427	н/д	н/д	н/д	н/д	н/д	н/д	н/д	н/д	бетон	н/д	н/д	3	1,1	н/д	планируемая	н/д	пер. Больничный, с дома № 1 по дом № 4
2334	Муниципальный район «Кыринский район»	с. Мангут	пер. Клубный	напротив дома № 6	-	49.696014	112.676489	н/д	н/д	н/д	н/д	н/д	н/д	н/д	н/д	бетон	н/д	н/д	3	1,1	н/д	планируемая	н/д	пер. Клубный, с дома № 1 по дом № 12
2335	Муниципальный район «Кыринский район»	с. Мангут	пер. Лесной	напротив дома № 4	-	49.703086	112.682802	н/д	н/д	н/д	н/д	н/д	н/д	н/д	н/д	бетон	н/д	н/д	3	1,1	н/д	планируемая	н/д	пер. Лесной, с дома № 1 по дом № 7
2336	Муниципальный район «Кыринский район»	с. Мангут	пер. Лесной	напротив дома № 9	-	49.701637	112.685091	н/д	н/д	н/д	н/д	н/д	н/д	н/д	н/д	бетон	н/д	н/д	3	1,1	н/д	планируемая	н/д	пер. Лесной, с дома № 8 по дом № 14

№ п/п	Данные о нахождении мест (площадок) накопления твёрдых коммунальных отходов							Данные о собственниках мест (площадок) накопления твёрдых коммунальных отходов				Организация (ИП), оказывающая услуги по сбору и транспортированию ТКО		Данные о технических характеристиках мест (площадок) накопления твёрдых коммунальных отходов					Контейнеры для несортированных отходов			Статус (существующая/ планируемая)	Совместное использование с другими МКД	Адреса строений, которые совместно пользуются контейнерной площадкой
	муниципальное образование	населённый пункт	улица	дом	корпус/ строение	широта	долгота	организационно-правовая форма балансодержателя (юридическое лицо - ЮЛ, индивидуальный предприниматель - ИП, физическое лицо - ФЛ)	для ЮЛ - Полное наименование организации для ИП - Фамилия, Имя, Отчество для Ф.Л - Фамилия, Имя, Отчество	ИНН	ОГРН	наименование	ИНН	номер контейнерной площадки	площадь,	тип подстилающей поверхности	вид площадки	материал ограждения	кол-во	ёмкость (отдельного контейнера)	материал контейнера			
2337	Муниципальный район «Кыринский район»	с Мангут	пер. Набережный	напротив дома № 3	-	49.704506	112.687721	н/д	н/д	н/д	н/д	н/д	н/д	н/д	н/д	бетон	н/д	н/д	3	1,1	н/д	планируемая	н/д	пер. Набережный, с дома № 1 по дом № 6
2338	Муниципальный район «Кыринский район»	с Мангут	пер. Октябрьский	напротив дома № 4	-	49.699107	112.680672	н/д	н/д	н/д	н/д	н/д	н/д	н/д	н/д	бетон	н/д	н/д	3	1,1	н/д	планируемая	н/д	пер. Октябрьский, с дома № 1 по дом № 6
2339	Муниципальный район «Кыринский район»	с Мангут	пер. Ононский	напротив дома № 14	-	49.689314	112.663205	н/д	н/д	н/д	н/д	н/д	н/д	н/д	н/д	бетон	н/д	н/д	3	1,1	н/д	планируемая	н/д	пер. Ононский, с дома № 1 по дом № 12
2340	Муниципальный район «Кыринский район»	с Мангут	пер. Пионерский	напротив дома № 13	-	49.697245	112.678847	н/д	н/д	н/д	н/д	н/д	н/д	н/д	н/д	бетон	н/д	н/д	3	1,1	н/д	планируемая	н/д	пер. Пионерский, с дома № 7 по дом № 19
2341	Муниципальный район «Кыринский район»	с Мангут	пер. Пионерский	напротив дома № 3	-	49.698706	112.675959	н/д	н/д	н/д	н/д	н/д	н/д	н/д	н/д	бетон	н/д	н/д	3	1,1	н/д	планируемая	н/д	пер. Пионерский, с дома № 1 по дом № 5
2342	Муниципальный район «Кыринский район»	с Мангут	пер. Проточный	напротив дома № 2	-	49.691221	112.666896	н/д	н/д	н/д	н/д	н/д	н/д	н/д	н/д	бетон	н/д	н/д	3	1,1	н/д	планируемая	н/д	пер. Проточный, с дома № 1 по дом № 3
2343	Муниципальный район «Кыринский район»	с Мангут	пер. Советский	напротив дома № 4	-	49.699418	112.6771	н/д	н/д	н/д	н/д	н/д	н/д	н/д	н/д	бетон	н/д	н/д	3	1,1	н/д	планируемая	н/д	пер. Советский, с дома № 1 по дом № 9
2344	Муниципальный район «Кыринский район»	с Мангут	пер. Советский	напротив дома № 11	-	49.698435	112.678899	н/д	н/д	н/д	н/д	н/д	н/д	н/д	н/д	бетон	н/д	н/д	3	1,1	н/д	планируемая	н/д	пер. Советский, с дома № 10 по дом № 20
2345	Муниципальный район «Кыринский район»	с Мангут	пер. Строительный	напротив дома № 4	-	49.704223	112.684052	н/д	н/д	н/д	н/д	н/д	н/д	н/д	н/д	бетон	н/д	н/д	3	1,1	н/д	планируемая	н/д	пер. Строительный, с дома № 1 по дом № 6
2346	Муниципальный район «Кыринский район»	с Мангут	пер. Учительский	напротив дома № 6	-	49.701220	112.679201	н/д	н/д	н/д	н/д	н/д	н/д	н/д	н/д	бетон	н/д	н/д	3	1,1	н/д	планируемая	н/д	пер. Учительский, с дома № 1 по дом № 9
2347	Муниципальный район «Кыринский район»	с Мангут	пер. Школьный	напротив дома № 1	-	49.695289	112.670717	н/д	н/д	н/д	н/д	н/д	н/д	н/д	н/д	бетон	н/д	н/д	3	1,1	н/д	планируемая	н/д	пер. Школьный, дом № 1
2348	Муниципальный район «Кыринский район»	с Мангут	ул. 1-я Степная	напротив дома № 3	-	49.701440	112.668726	н/д	н/д	н/д	н/д	н/д	н/д	н/д	н/д	бетон	н/д	н/д	3	1,1	н/д	планируемая	н/д	ул. 1-Степная, с дома № 1 по дом № 5
2349	Муниципальный район «Кыринский район»	с Мангут	ул. Богомолова	слева от дома № 5	-	49.703753	112.688606	н/д	н/д	н/д	н/д	н/д	н/д	н/д	н/д	бетон	н/д	н/д	3	1,1	н/д	планируемая	н/д	ул. Богомолова, с дома № 1 по дом № 7
2350	Муниципальный район «Кыринский район»	с Мангут	ул. Богомолова	напротив дома № 11	-	49.702897	112.68797	н/д	н/д	н/д	н/д	н/д	н/д	н/д	н/д	бетон	н/д	н/д	3	1,1	н/д	планируемая	н/д	ул. Богомолова, с дома № 8 по дом № 15
2351	Муниципальный район «Кыринский район»	с Мангут	ул. Богомолова	между домами № 17 и № 19	-	49.702134	112.686942	н/д	н/д	н/д	н/д	н/д	н/д	н/д	н/д	бетон	н/д	н/д	3	1,1	н/д	планируемая	н/д	ул. Богомолова, с дома № 16 по дом №21
2352	Муниципальный район «Кыринский район»	с Мангут	ул. Богомолова	слева от дома № 25	-	49.701288	112.685888	н/д	н/д	н/д	н/д	н/д	н/д	н/д	н/д	бетон	н/д	н/д	3	1,1	н/д	планируемая	н/д	ул. Богомолова, с дома № 17 по дом № 26
2353	Муниципальный район «Кыринский район»	с Мангут	ул. Богомолова	справа дома № 29	-	49.700340	112.684518	н/д	н/д	н/д	н/д	н/д	н/д	н/д	н/д	бетон	н/д	н/д	3	1,1	н/д	планируемая	н/д	ул. Богомолова, с дома № 27 по дом № 35
2354	Муниципальный район «Кыринский район»	с Мангут	ул. Богомолова	напротив дома № 47	-	49.699262	112.683181	н/д	н/д	н/д	н/д	н/д	н/д	н/д	н/д	бетон	н/д	н/д	3	1,1	н/д	планируемая	н/д	ул. Богомолова, с дома № 36 по дом № 49
2355	Муниципальный район «Кыринский район»	с Мангут	ул. Богомолова	напротив дома № 53	-	49.698356	112.681989	н/д	н/д	н/д	н/д	н/д	н/д	н/д	н/д	бетон	н/д	н/д	3	1,1	н/д	планируемая	н/д	ул. Богомолова, с дома № 50 по дом № 57
2356	Муниципальный район «Кыринский район»	с Мангут	ул. Богомолова	слева от дома № 61	-	49.697445	112.680817	н/д	н/д	н/д	н/д	н/д	н/д	н/д	н/д	бетон	н/д	н/д	3	1,1	н/д	планируемая	н/д	поселение "Мангутское", улица Богомолова, с дома № 58 по дом № 66
2357	Муниципальный район «Кыринский район»	с Мангут	ул. Богомолова	напротив дома № 68	-	49.696636	112.679798	н/д	н/д	н/д	н/д	н/д	н/д	н/д	н/д	бетон	н/д	н/д	3	1,1	н/д	планируемая	н/д	ул. Богомолова, с дома № 67 по дом № 80
2358	Муниципальный район «Кыринский район»	с Мангут	ул. Богомолова	между домами № 85 и № 87	-	49.693595	112.674989	н/д	н/д	н/д	н/д	н/д	н/д	н/д	н/д	бетон	н/д	н/д	3	1,1	н/д	планируемая	н/д	ул. Богомолова, с дома № 79 по дом № 91
2359	Муниципальный район «Кыринский район»	с Мангут	ул. Богомолова	напротив дома № 101	-	49.692109	112.672555	н/д	н/д	н/д	н/д	н/д	н/д	н/д	н/д	бетон	н/д	н/д	3	1,1	н/д	планируемая	н/д	ул. Богомолова, с дома № 92 по дом № 110
2360	Муниципальный район «Кыринский район»	с Мангут	ул. Богомолова	напротив дома № 117	-	49.690762	112.669977	н/д	н/д	н/д	н/д	н/д	н/д	н/д	н/д	бетон	н/д	н/д	3	1,1	н/д	планируемая	н/д	ул. Богомолова, с дома № 111 по дом № 124
2361	Муниципальный район «Кыринский район»	с Мангут	ул. Богомолова	напротив дома № 130	-	49.690193	112.669296	н/д	н/д	н/д	н/д	н/д	н/д	н/д	н/д	бетон	н/д	н/д	3	1,1	н/д	планируемая	н/д	ул. Богомолова, с дома № 125 по дом № 134
2362	Муниципальный район «Кыринский район»	с Мангут	ул. Колхозная	напротив дома № 5	-	49.704521	112.681769	н/д	н/д	н/д	н/д	н/д	н/д	н/д	н/д	бетон	н/д	н/д	3	1,1	н/д	планируемая	н/д	ул. Колхозная, с дома № 1 по дом № 8
2363	Муниципальный район «Кыринский район»	с Мангут	ул. Колхозная	напротив дома № 14	-	49.703263	112.680076	н/д	н/д	н/д	н/д	н/д	н/д	н/д	н/д	бетон	н/д	н/д	3	1,1	н/д	планируемая	н/д	ул. Колхозная, с дома № 9 по дом № 22

№п/п	Данные о нахождении мест (площадок) накопления твёрдых коммунальных отходов							Данные о собственниках мест (площадок) накопления твёрдых коммунальных отходов				Организация (ИП), оказывающая услуги по сбору и транспортированию ТКО		Данные о технических характеристиках мест (площадок) накопления твёрдых коммунальных отходов					Контейнеры для несортированных отходов			Статус (существующая/ планируемая)	Совместное использование с другими МКД	Адреса строений, которые совместно пользуются контейнерной площадкой
	муниципальное образование	населённый пункт	улица	дом	корпус/ строение	широта	долгота	организационно-правовая форма балансодержателя (юридическое лицо - ЮЛ, индивидуальный предприниматель - ИП, физическое лицо - ФЛ)	для ЮЛ - Полное наименование организации для ИП - Фамилия, Имя, Отчество для Ф.Л - Фамилия, Имя, Отчество	ИНН	ОГРН	наименование	ИНН	номер контейнерной площадки	площадь,	тип подстилающей поверхности	вид площадки	материал ограждения	кол-во	ёмкость (отдельного контейнера)	материал контейнера			
2364	Муниципальный район «Кыринский район»	с Мангут	ул. Колхозная	напротив дома № 28	-	49.701748	112.678281	н/д	н/д	н/д	н/д	н/д	н/д	н/д	н/д	бетон	н/д	н/д	3	1,1	н/д	планируемая	н/д	ул. Колхозная, с дома № 23 по дом № 34
2365	Муниципальный район «Кыринский район»	с Мангут	ул. Колхозная	напротив дома № 43	-	49.700636	112.677068	н/д	н/д	н/д	н/д	н/д	н/д	н/д	н/д	бетон	н/д	н/д	3	1,1	н/д	планируемая	н/д	ул. Колхозная, с дома № 35 по дом № 50
2366	Муниципальный район «Кыринский район»	с Мангут	ул. Колхозная	напротив дома № 56	-	49.699309	112.675209	н/д	н/д	н/д	н/д	н/д	н/д	н/д	н/д	бетон	н/д	н/д	3	1,1	н/д	планируемая	н/д	ул. Колхозная, с дома № 51 по дом № 62
2367	Муниципальный район «Кыринский район»	с Мангут	ул. Колхозная	напротив дома № 68	-	49.698061	112.673587	н/д	н/д	н/д	н/д	н/д	н/д	н/д	н/д	бетон	н/д	н/д	3	1,1	н/д	планируемая	н/д	ул. Колхозная, с дома № 63 по дом № 72
2368	Муниципальный район «Кыринский район»	с Мангут	ул. Колхозная	напротив дома № 77	-	49.695123	112.668487	н/д	н/д	н/д	н/д	н/д	н/д	н/д	н/д	бетон	н/д	н/д	3	1,1	н/д	планируемая	н/д	ул. Колхозная, с дома № 71 по дом № 81
2369	Муниципальный район «Кыринский район»	с Мангут	ул. Колхозная	напротив дома № 88	-	49.693585	112.665277	н/д	н/д	н/д	н/д	н/д	н/д	н/д	н/д	бетон	н/д	н/д	3	1,1	н/д	планируемая	н/д	ул. Колхозная, с дома № 82 по дом № 92
2370	Муниципальный район «Кыринский район»	с Мангут	ул. Колхозная	напротив дома № 94	-	49.692741	112.663695	н/д	н/д	н/д	н/д	н/д	н/д	н/д	н/д	бетон	н/д	н/д	3	1,1	н/д	планируемая	н/д	ул. Колхозная, с дома № 93 по дом № 98
2371	Муниципальный район «Кыринский район»	с Мангут	ул. Колхозная	напротив дома № 103	-	49.691966	112.662524	н/д	н/д	н/д	н/д	н/д	н/д	н/д	н/д	бетон	н/д	н/д	3	1,1	н/д	планируемая	н/д	ул. Колхозная, с дома № 99 по дом № 107
2372	Муниципальный район «Кыринский район»	с Мангут	ул. Колхозная	напротив дома № 110	-	49.690830	112.660108	н/д	н/д	н/д	н/д	н/д	н/д	н/д	н/д	бетон	н/д	н/д	3	1,1	н/д	планируемая	н/д	ул. Колхозная, с дома № 108 по дом № 123
2373	Муниципальный район «Кыринский район»	с Мангут	ул. Ленина	напротив дома № 5	-	49.704400	112.685895	н/д	н/д	н/д	н/д	н/д	н/д	н/д	н/д	бетон	н/д	н/д	3	1,1	н/д	планируемая	н/д	ул. Ленина, с дома № 1 по дом № 9
2374	Муниципальный район «Кыринский район»	с Мангут	ул. Ленина	напротив дома № 15	-	49.703061	112.684377	н/д	н/д	н/д	н/д	н/д	н/д	н/д	н/д	бетон	н/д	н/д	3	1,1	н/д	планируемая	н/д	ул. Ленина, с дома № 10 по дом № 18
2375	Муниципальный район «Кыринский район»	с Мангут	ул. Ленина	напротив дома № 24	-	49.701594	112.682553	н/д	н/д	н/д	н/д	н/д	н/д	н/д	н/д	бетон	н/д	н/д	3	1,1	н/д	планируемая	н/д	ул. Ленина, с дома № 19 по дом № 32
2376	Муниципальный район «Кыринский район»	с Мангут	ул. Ленина	напротив дома № 45	-	49.699568	112.679255	н/д	н/д	н/д	н/д	н/д	н/д	н/д	н/д	бетон	н/д	н/д	3	1,1	н/д	планируемая	н/д	ул. Ленина, с дома № 34 по дом № 52
2377	Муниципальный район «Кыринский район»	с Мангут	ул. Ленина	напротив дома № 66	-	49.697709	112.67666	н/д	н/д	н/д	н/д	н/д	н/д	н/д	н/д	бетон	н/д	н/д	3	1,1	н/д	планируемая	н/д	ул. Ленина, с дома № 53 по дом № 72
2378	Муниципальный район «Кыринский район»	с Мангут	ул. Ленина	напротив дома № 77	-	49.695953	112.673629	н/д	н/д	н/д	н/д	н/д	н/д	н/д	н/д	бетон	н/д	н/д	3	1,1	н/д	планируемая	н/д	ул. Ленина, с дома № 73 по дом № 86
2379	Муниципальный район «Кыринский район»	с Мангут	ул. Ленина	напротив дома № 96	-	49.693956	112.670453	н/д	н/д	н/д	н/д	н/д	н/д	н/д	н/д	бетон	н/д	н/д	3	1,1	н/д	планируемая	н/д	ул. Ленина, с дома № 87 по дом № 104
2380	Муниципальный район «Кыринский район»	с Мангут	ул. Ленина	напротив дома № 113	-	49.692562	112.668075	н/д	н/д	н/д	н/д	н/д	н/д	н/д	н/д	бетон	н/д	н/д	3	1,1	н/д	планируемая	н/д	ул. Ленина, с дома № 105 по дом № 118
2381	Муниципальный район «Кыринский район»	с Мангут	ул. Ленина	напротив дома № 124	-	49.690841	112.665214	н/д	н/д	н/д	н/д	н/д	н/д	н/д	н/д	бетон	н/д	н/д	3	1,1	н/д	планируемая	н/д	ул. Ленина, с дома № 119 по дом № 132
2382	Муниципальный район «Кыринский район»	с Мангут	ул. Ленина	напротив дома № 132	-	49.689822	112.663203	н/д	н/д	н/д	н/д	н/д	н/д	н/д	н/д	бетон	н/д	н/д	3	1,1	н/д	планируемая	н/д	ул. Ленина, с дома № 133 по дом № 143
2383	Муниципальный район «Кыринский район»	с Мангут	ул. Ленина	напротив дома № 147	-	49.688798	112.660783	н/д	н/д	н/д	н/д	н/д	н/д	н/д	н/д	бетон	н/д	н/д	3	1,1	н/д	планируемая	н/д	ул. Ленина, с дома № 144 по дом № 151
2384	Муниципальный район «Кыринский район»	с Мангут	ул. Ленина	напротив дома № 152	-	49.683756	112.656125	н/д	н/д	н/д	н/д	н/д	н/д	н/д	н/д	бетон	н/д	н/д	3	1,1	н/д	планируемая	н/д	ул. Ленина, с дома № 152 по дом № 158
2385	Муниципальный район «Кыринский район»	с Мангут	ул. Новая	напротив дома № 5	-	49.692850	112.671344	н/д	н/д	н/д	н/д	н/д	н/д	н/д	н/д	бетон	н/д	н/д	3	1,1	н/д	планируемая	н/д	ул. Новая, с дома № 1 по дом № 8
2386	Муниципальный район «Кыринский район»	с Мангут	ул. Новая	напротив дома № 12	-	49.691863	112.66948	н/д	н/д	н/д	н/д	н/д	н/д	н/д	н/д	бетон	н/д	н/д	3	1,1	н/д	планируемая	н/д	ул. Новая, с дома № 9 по дом № 16
2387	Муниципальный район «Кыринский район»	с Мангут	ул. Новая	напротив дома № 20	-	49.691078	112.668239	н/д	н/д	н/д	н/д	н/д	н/д	н/д	н/д	бетон	н/д	н/д	3	1,1	н/д	планируемая	н/д	ул. Новая, с дома № 17 по дом № 24
2388	Муниципальный район «Кыринский район»	с Мангут	ул. Сафонова	напротив дома № 6	-	49.702253	112.677039	н/д	н/д	н/д	н/д	н/д	н/д	н/д	н/д	бетон	н/д	н/д	3	1,1	н/д	планируемая	н/д	ул. Сафонова, с дома № 1 по дом № 10
2389	Муниципальный район «Кыринский район»	с Мангут	ул. Сафонова	напротив дома № 18	-	49.700607	112.674885	н/д	н/д	н/д	н/д	н/д	н/д	н/д	н/д	бетон	н/д	н/д	3	1,1	н/д	планируемая	н/д	ул. Сафонова, с дома № 11 по дом № 22
2390	Муниципальный район «Кыринский район»	с Мангут	ул. Сафонова	напротив дома № 29	-	49.699104	112.672656	н/д	н/д	н/д	н/д	н/д	н/д	н/д	н/д	бетон	н/д	н/д	3	1,1	н/д	планируемая	н/д	ул. Сафонова, с дома № 23 по дом № 34

№п/п	Данные о нахождении мест (площадок) накопления твёрдых коммунальных отходов							Данные о собственниках мест (площадок) накопления твёрдых коммунальных отходов				Организация (ИП), оказывающая услуги по сбору и транспортированию ТКО		Данные о технических характеристиках мест (площадок) накопления твёрдых коммунальных отходов					Контейнеры для несортированных отходов			Статус (существующая/ планируемая)	Совместное использование с другими МКД	Адреса строений, которые совместно пользуются контейнерной площадкой
	муниципальное образование	населённый пункт	улица	дом	корпус/ строение	широта	долгота	организационно-правовая форма балансодержателя (юридическое лицо - ЮЛ, индивидуальный предприниматель - ИП, физическое лицо - ФЛ)	для ЮЛ - Полное наименование организации для ИП - Фамилия, Имя, Отчество для Ф.Л - Фамилия, Имя, Отчество	ИНН	ОГРН	наименование	ИНН	номер контейнерной площадки	площадь,	тип подстилающей поверхности	вид площадки	материал ограждения	кол-во	ёмкость (отдельного контейнера)	материал контейнера			
2391	Муниципальный район «Кыринский район»	с Мангут	ул. Сафонова	между домами № 35 и № 37	-	49.695263	112.664986	н/д	н/д	н/д	н/д	н/д	н/д	н/д	н/д	бетон	н/д	н/д	3	1,1	н/д	планируемая	н/д	ул. Сафонова, с дома № 35 по дом № 37
2392	Муниципальный район «Кыринский район»	с Мангут	ул. Сафонова	напротив дома № 43	-	49.692376	112.659804	н/д	н/д	н/д	н/д	н/д	н/д	н/д	н/д	бетон	н/д	н/д	3	1,1	н/д	планируемая	н/д	ул. Сафонова, с дома № 37А по дом № 49
2393	Муниципальный район «Кыринский район»	с Мангут	ул. Степная	между домами № 1 и № 3	-	49.701994	112.67419	н/д	н/д	н/д	н/д	н/д	н/д	н/д	н/д	бетон	н/д	н/д	3	1,1	н/д	планируемая	н/д	ул. Степная, с дома № 1 по дом № 4
2394	Муниципальный район «Кыринский район»	с Мангут	ул. Степная	напротив дома № 7	-	49.700941	112.672688	н/д	н/д	н/д	н/д	н/д	н/д	н/д	н/д	бетон	н/д	н/д	3	1,1	н/д	планируемая	н/д	ул. Степная, с дома № 5 по дом № 11
2395	Муниципальный район «Кыринский район»	с Мангут	ул. Степная	напротив дома № 17	-	49.699973	112.670759	н/д	н/д	н/д	н/д	н/д	н/д	н/д	н/д	бетон	н/д	н/д	3	1,1	н/д	планируемая	н/д	ул. Степная, с дома № 12 по дом № 19
2396	Муниципальный район «Кыринский район»	с Михайло-Павловск	ул. Дзержинского	напротив дома № 2/1	-	49.680047	113.009796	н/д	н/д	н/д	н/д	н/д	н/д	н/д	н/д	бетон	н/д	н/д	1	1,1	н/д	планируемая	н/д	ул. Дзержинского, с дома № 2 по дом № 8
2397	Муниципальный район «Кыринский район»	с Михайло-Павловск	ул. Дзержинского	справа от дома № 10	-	49.679423	113.011369	н/д	н/д	н/д	н/д	н/д	н/д	н/д	н/д	бетон	н/д	н/д	1	1,1	н/д	планируемая	н/д	ул. Дзержинского, с дома № 6 по дом № 14
2398	Муниципальный район «Кыринский район»	с Михайло-Павловск	ул. Дзержинского	напротив дома № 9	-	49.679423	113.011369	н/д	н/д	н/д	н/д	н/д	н/д	н/д	н/д	бетон	н/д	н/д	1	1,1	н/д	планируемая	н/д	ул. Дзержинского, с дома № 7 по дом № 9
2399	Муниципальный район «Кыринский район»	с Михайло-Павловск	ул. Дзержинского	напротив дома № 10	-	49.679423	113.011369	н/д	н/д	н/д	н/д	н/д	н/д	н/д	н/д	бетон	н/д	н/д	1	1,1	н/д	планируемая	н/д	ул. Октябрьская, с дома № 1 по дом № 7
2400	Муниципальный район «Кыринский район»	с Михайло-Павловск	ул. Дзержинского	напротив дома № 11	-	49.679423	113.011369	н/д	н/д	н/д	н/д	н/д	н/д	н/д	н/д	бетон	н/д	н/д	1	1,1	н/д	планируемая	н/д	ул. Октябрьская, с дома № 8 по дом № 13
2401	Муниципальный район «Кыринский район»	с Михайло-Павловск	ул. Дзержинского	напротив дома № 12	-	49.679423	113.011369	н/д	н/д	н/д	н/д	н/д	н/д	н/д	н/д	бетон	н/д	н/д	1	1,1	н/д	планируемая	н/д	ул. Октябрьская, с дома № 18 по дом № 24
2402	Муниципальный район «Кыринский район»	с Михайло-Павловск	ул. Дзержинского	напротив дома № 13	-	49.679423	113.011369	н/д	н/д	н/д	н/д	н/д	н/д	н/д	н/д	бетон	н/д	н/д	1	1,1	н/д	планируемая	н/д	ул. Красноармейская, с дома № 1 по дом № 9
2403	Муниципальный район «Кыринский район»	с Михайло-Павловск	ул. Дзержинского	напротив дома № 14	-	49.677878	113.012941	н/д	н/д	н/д	н/д	н/д	н/д	н/д	н/д	бетон	н/д	н/д	1	1,1	н/д	планируемая	н/д	ул. Красноармейская, с дома № 19 по дом № 27
2404	Муниципальный район «Кыринский район»	с Михайло-Павловск	ул. Дзержинского	напротив дома № 15	-	49.677878	113.012941	н/д	н/д	н/д	н/д	н/д	н/д	н/д	н/д	бетон	н/д	н/д	1	1,1	н/д	планируемая	н/д	ул. Красноармейская, с дома № 33 по дом № 35
2405	Муниципальный район «Кыринский район»	с Михайло-Павловск	ул. Дзержинского	напротив дома № 16	-	49.677878	113.012941	н/д	н/д	н/д	н/д	н/д	н/д	н/д	н/д	бетон	н/д	н/д	1	1,1	н/д	планируемая	н/д	ул. Красноармейская, с дома № 37 по дом № 39
2406	Муниципальный район «Кыринский район»	с Михайло-Павловск	ул. Дзержинского	напротив дома № 17	-	49.677878	113.012941	н/д	н/д	н/д	н/д	н/д	н/д	н/д	н/д	бетон	н/д	н/д	1	1,1	н/д	планируемая	н/д	ул. Красноармейская, с дома № 41 по дом № 46
2407	Муниципальный район «Кыринский район»	с Михайло-Павловск	ул. Дзержинского	напротив дома № 18	-	49.677878	113.012941	н/д	н/д	н/д	н/д	н/д	н/д	н/д	н/д	бетон	н/д	н/д	1	1,1	н/д	планируемая	н/д	ул. Новая, с дома № 8 по дом № 10
2408	Муниципальный район «Кыринский район»	с Михайло-Павловск	ул. Дзержинского	напротив дома № 19	-	49.677878	113.012941	н/д	н/д	н/д	н/д	н/д	н/д	н/д	н/д	бетон	н/д	н/д	1	1,1	н/д	планируемая	н/д	ул. Ивановская, с дома № 1 по дом № 13
2409	Муниципальный район «Кыринский район»	с Михайло-Павловск	ул. Дзержинского	напротив дома № 20	-	49.677878	113.012941	н/д	н/д	н/д	н/д	н/д	н/д	н/д	н/д	бетон	н/д	н/д	1	1,1	н/д	планируемая	н/д	ул. Советская, с дома № 2 по дом № 14
2410	Муниципальный район «Кыринский район»	с Михайло-Павловск	ул. Дзержинского	напротив дома № 21	-	49.677878	113.012941	н/д	н/д	н/д	н/д	н/д	н/д	н/д	н/д	бетон	н/д	н/д	1	1,1	н/д	планируемая	н/д	ул. Красноармейская, с дома № 22 по дом № 28
2411	Муниципальный район «Кыринский район»	с Михайло-Павловск	ул. Дзержинского	напротив дома № 22	-	49.677878	113.012941	н/д	н/д	н/д	н/д	н/д	н/д	н/д	н/д	бетон	н/д	н/д	1	1,1	н/д	планируемая	н/д	ул. Советская, с дома № 30 по дом № 34
2412	Муниципальный район «Кыринский район»	с Михайло-Павловск	ул. Дзержинского	напротив дома № 23	-	49.677878	113.012941	н/д	н/д	н/д	н/д	н/д	н/д	н/д	н/д	бетон	н/д	н/д	1	1,1	н/д	планируемая	н/д	ул. Советская, с дома № 13 по дом № 17
2413	Муниципальный район «Кыринский район»	с Михайло-Павловск	ул. Дзержинского	напротив дома № 24	-	49.677878	113.012941	н/д	н/д	н/д	н/д	н/д	н/д	н/д	н/д	бетон	н/д	н/д	1	1,1	н/д	планируемая	н/д	ул. Советская, с дома № 38 по дом № 42
2414	Муниципальный район «Кыринский район»	с Михайло-Павловск	ул. Дзержинского	напротив дома № 25	-	49.677878	113.012941	н/д	н/д	н/д	н/д	н/д	н/д	н/д	н/д	бетон	н/д	н/д	1	1,1	н/д	планируемая	н/д	ул. Советская, с дома № 44 по дом № 50
2415	Муниципальный район «Кыринский район»	с Михайло-Павловск	ул. Дзержинского	напротив дома № 26	-	49.677878	113.012941	н/д	н/д	н/д	н/д	н/д	н/д	н/д	н/д	бетон	н/д	н/д	1	1,1	н/д	планируемая	н/д	ул. Центральная, с дома № 3 по дом № 7
2416	Муниципальный район «Кыринский район»	с Михайло-Павловск	ул. Дзержинского	напротив дома № 27	-	49.677878	113.012941	н/д	н/д	н/д	н/д	н/д	н/д	н/д	н/д	бетон	н/д	н/д	1	1,1	н/д	планируемая	н/д	ул. Центральная, с дома № 17 по дом № 25
2417	Муниципальный район «Кыринский район»	с Михайло-Павловск	ул. Дзержинского	напротив дома № 28	-	49.677878	113.012941	н/д	н/д	н/д	н/д	н/д	н/д	н/д	н/д	бетон	н/д	н/д	1	1,1	н/д	планируемая	н/д	ул. Центральная, с дома № 31 по дом № 35

№п/п	Данные о нахождении мест (площадок) накопления твёрдых коммунальных отходов							Данные о собственниках мест (площадок) накопления твёрдых коммунальных отходов				Организация (ИП), оказывающая услуги по сбору и транспортированию ТКО		Данные о технических характеристиках мест (площадок) накопления твёрдых коммунальных отходов					Контейнеры для несортированных отходов			Статус (существующая/ планируемая)	Совместное использование с другими МКД	Адреса строений, которые совместно пользуются контейнерной площадкой
	муниципальное образование	населённый пункт	улица	дом	корпус/ строение	широта	долгота	организационно-правовая форма балансодержателя (юридическое лицо - ЮЛ, индивидуальный предприниматель - ИП, физическое лицо - ФЛ)	для ЮЛ - Полное наименование организации для ИП - Фамилия, Имя, Отчество для Ф.Л - Фамилия, Имя, Отчество	ИНН	ОГРН	наименование	ИНН	номер контейнерной площадки	площадь,	тип подстилающей поверхности	вид площадки	материал ограждения	кол-во	ёмкость (отдельного контейнера)	материал контейнера			
2418	Муниципальный район «Кыринский район»	с Михайло-Павловск	ул. Дзержинского	напротив дома № 29	-	49.677878	113.012941	н/д	н/д	н/д	н/д	н/д	н/д	н/д	н/д	бетон	н/д	н/д	1	1,1	н/д	планируемая	н/д	ул. Центральная, с дома № 36 по дом № 39
2419	Муниципальный район «Кыринский район»	с Михайло-Павловск	ул. Дзержинского	напротив дома № 30	-	49.677878	113.012941	н/д	н/д	н/д	н/д	н/д	н/д	н/д	н/д	бетон	н/д	н/д	1	1,1	н/д	планируемая	н/д	ул. Центральная, с дома № 50 по дом № 57
2420	Муниципальный район «Кыринский район»	с Михайло-Павловск	ул. Дзержинского	напротив дома № 31	-	49.677878	113.012941	н/д	н/д	н/д	н/д	н/д	н/д	н/д	н/д	бетон	н/д	н/д	1	1,1	н/д	планируемая	н/д	ул. Центральная, с дома № 9 по дом № 11
2421	Муниципальный район «Кыринский район»	с Михайло-Павловск	ул. Дзержинского	напротив дома № 32	-	49.677878	113.012941	н/д	н/д	н/д	н/д	н/д	н/д	н/д	н/д	бетон	н/д	н/д	1	1,1	н/д	планируемая	н/д	ул. Новая, с дома № 1 по дом № 2
2422	Муниципальный район «Кыринский район»	с Михайло-Павловск	ул. Дзержинского	напротив дома № 33	-	49.677878	113.012941	н/д	н/д	н/д	н/д	н/д	н/д	н/д	н/д	бетон	н/д	н/д	1	1,1	н/д	планируемая	н/д	ул. Новая, с дома № 7 по дом № 9
2423	Муниципальный район «Кыринский район»	с Мордой	ул. Лесная	с дома № 1 по дом № 12	-	49.698277	112.020733	н/д	н/д	н/д	н/д	н/д	н/д	н/д	н/д	бетон	н/д	н/д	3	1,1	н/д	планируемая	н/д	ул. Лесная, с дома № 1 по дом № 12
2424	Муниципальный район «Кыринский район»	с Мордой	ул. Лесная	с дома № 12 по дом № 19	-	49.698277	112.020733	н/д	н/д	н/д	н/д	н/д	н/д	н/д	н/д	бетон	н/д	н/д	3	1,1	н/д	планируемая	н/д	ул. Лесная, с дома № 12 по дом № 19
2425	Муниципальный район «Кыринский район»	с Мордой	ул. Лесная	с дома № 19 по дом № 25	-	49.698277	112.020733	н/д	н/д	н/д	н/д	н/д	н/д	н/д	н/д	бетон	н/д	н/д	3	1,1	н/д	планируемая	н/д	ул. Лесная, с дома № 19 по дом № 25
2426	Муниципальный район «Кыринский район»	с Мордой	ул. Набережная	с дома № 12 по дом № 18	-	49.695806	112.023303	н/д	н/д	н/д	н/д	н/д	н/д	н/д	н/д	бетон	н/д	н/д	3	1,1	н/д	планируемая	н/д	ул. Набережная, с дома № 12 по дом № 18
2427	Муниципальный район «Кыринский район»	с Мордой	ул. Нагорная	с дома № 8 по дом № 11	-	49.698556	112.024964	н/д	н/д	н/д	н/д	н/д	н/д	н/д	н/д	бетон	н/д	н/д	3	1,1	н/д	планируемая	н/д	ул. Нагорная, с дома № 8 по дом № 11
2428	Муниципальный район «Кыринский район»	с Мордой	ул. Нагорная	с дома № 1 по дом № 8	-	49.698556	112.024964	н/д	н/д	н/д	н/д	н/д	н/д	н/д	н/д	бетон	н/д	н/д	3	1,1	н/д	планируемая	н/д	ул. Нагорная, с дома № 1 по дом № 8
2429	Муниципальный район «Кыринский район»	с Мордой	ул. Партизанская	с дома № 3 по дом № 10	-	49.686925	112.008058	н/д	н/д	н/д	н/д	н/д	н/д	н/д	н/д	бетон	н/д	н/д	3	1,1	н/д	планируемая	н/д	ул. Партизанская, с дома № 3 по дом № 10
2430	Муниципальный район «Кыринский район»	с Мордой	ул. Пионерская	с дома № 1 по дом № 4	-	49.697152	112.019691	н/д	н/д	н/д	н/д	н/д	н/д	н/д	н/д	бетон	н/д	н/д	3	1,1	н/д	планируемая	н/д	ул. Пионерская, с дома № 1 по дом № 4
2431	Муниципальный район «Кыринский район»	с Мордой	ул. Пионерская	с дома № 4 по дом № 33	-	49.697152	112.019691	н/д	н/д	н/д	н/д	н/д	н/д	н/д	н/д	бетон	н/д	н/д	3	1,1	н/д	планируемая	н/д	ул. Пионерская, с дома № 1 по дом № 33
2432	Муниципальный район «Кыринский район»	с Мордой	ул. Центральная	с дома № 1 по дом № 20	-	49.697298	112.027067	н/д	н/д	н/д	н/д	н/д	н/д	н/д	н/д	бетон	н/д	н/д	3	1,1	н/д	планируемая	н/д	ул. Центральная, с дома № 1 по дом № 20
2433	Муниципальный район «Кыринский район»	с Мордой	ул. Центральная	с дома № 20 по дом № 45	-	49.697298	112.027067	н/д	н/д	н/д	н/д	н/д	н/д	н/д	н/д	бетон	н/д	н/д	3	1,1	н/д	планируемая	н/д	ул. Центральная, с дома № 20 по дом № 45
2434	Муниципальный район «Кыринский район»	с Мордой	ул. Центральная	с дома № 45 по дом № 62	-	49.697298	112.027067	н/д	н/д	н/д	н/д	н/д	н/д	н/д	н/д	бетон	н/д	н/д	3	1,1	н/д	планируемая	н/д	ул. Центральная, с дома № 45 по дом № 62
2435	Муниципальный район «Кыринский район»	с Мордой	ул. Шахтовая	с дома № 1 по дом № 11	-	49.695427	112.027704	н/д	н/д	н/д	н/д	н/д	н/д	н/д	н/д	бетон	н/д	н/д	3	1,1	н/д	планируемая	н/д	ул. Шахтовая, с дома № 1 по дом № 11
2436	Муниципальный район «Кыринский район»	с Мордой	ул. Шахтовая	с дома № 11 по дом № 42	-	49.695427	112.027704	н/д	н/д	н/д	н/д	н/д	н/д	н/д	н/д	бетон	н/д	н/д	3	1,1	н/д	планируемая	н/д	ул. Шахтовая, с дома № 11 по дом № 42
2437	Муниципальный район «Кыринский район»	с Мордой	ул. Шахтовая	с дома № 42 по дом № 56	-	49.695427	112.027704	н/д	н/д	н/д	н/д	н/д	н/д	н/д	н/д	бетон	н/д	н/д	3	1,1	н/д	планируемая	н/д	ул. Шахтовая, с дома № 42 по дом № 56
2438	Муниципальный район «Кыринский район»	с Мордой	ул. Школьная	с дома № 1 по дом № 19	-	49.694384	112.018083	н/д	н/д	н/д	н/д	н/д	н/д	н/д	н/д	бетон	н/д	н/д	3	1,1	н/д	планируемая	н/д	ул. Школьная, с дома № 1 по дом № 19
2439	Муниципальный район «Кыринский район»	с Мордой	ул. Школьная	с дома № 19 по дом № 32	-	49.694384	112.018083	н/д	н/д	н/д	н/д	н/д	н/д	н/д	н/д	бетон	н/д	н/д	3	1,1	н/д	планируемая	н/д	ул. Школьная, с дома № 19 по дом № 32
2440	Муниципальный район «Кыринский район»	с Нижний Стан	-	-	-	49.755636	112.528883	н/д	н/д	н/д	н/д	н/д	н/д	н/д	н/д	бетон	н/д	н/д	3	1,1	н/д	планируемая	н/д	без улицы, с дома № 5 по дом № 6
2441	Муниципальный район «Кыринский район»	с Тарбальджей	ул. Журавлёва	24	-	49.738168	112.515921	н/д	н/д	н/д	н/д	н/д	н/д	н/д	н/д	бетон	н/д	н/д	3	1,1	н/д	планируемая	н/д	ул. Журавлева, с дома № 22 по дом № 24
2442	Муниципальный район «Кыринский район»	с Тарбальджей	ул. Журавлёва	14	-	49.738168	112.515921	н/д	н/д	н/д	н/д	н/д	н/д	н/д	н/д	бетон	н/д	н/д	3	1,1	н/д	планируемая	н/д	ул. Журавлева, с дома № 14 по дом № 15
2443	Муниципальный район «Кыринский район»	с Тарбальджей	ул. Журавлёва	8	-	49.738168	112.515921	н/д	н/д	н/д	н/д	н/д	н/д	н/д	н/д	бетон	н/д	н/д	3	1,1	н/д	планируемая	н/д	ул. Журавлева, с дома № 8 по дом № 9
2444	Муниципальный район «Кыринский район»	с Тарбальджей	ул. Журавлёва	5	-	49.738168	112.515921	н/д	н/д	н/д	н/д	н/д	н/д	н/д	н/д	бетон	н/д	н/д	3	1,1	н/д	планируемая	н/д	ул. Журавлева, с дома № 5 по дом № 6

№п/п	Данные о нахождении мест (площадок) накопления твёрдых коммунальных отходов							Данные о собственниках мест (площадок) накопления твёрдых коммунальных отходов				Организация (ИП), оказывающая услуги по сбору и транспортированию ТКО		Данные о технических характеристиках мест (площадок) накопления твёрдых коммунальных отходов					Контейнеры для несортированных отходов			Статус (существующая/ планируемая)	Совместное использование с другими МКД	Адреса строений, которые совместно пользуются контейнерной площадкой
	муниципальное образование	населённый пункт	улица	дом	корпус/ строение	широта	долгота	организационно-правовая форма балансодержателя (юридическое лицо - ЮЛ, индивидуальный предприниматель - ИП, физическое лицо - ФЛ)	для ЮЛ - Полное наименование организации для ИП - Фамилия, Имя, Отчество для Ф.Л - Фамилия, Имя, Отчество	ИНН	ОГРН	наименование	ИНН	номер контейнерной площадки	площадь,	тип подстилающей поверхности	вид площадки	материал ограждения	кол-во	ёмкость (отдельного контейнера)	материал контейнера			
2445	Муниципальный район «Кыринский район»	с Тарбальджей	ул. Журавлёва	1	-	49.738168	112.515921	н/д	н/д	н/д	н/д	н/д	н/д	н/д	н/д	бетон	н/д	н/д	3	1,1	н/д	планируемая	н/д	ул. Журавлева, с дома № 1 по дом № 2
2446	Муниципальный район «Кыринский район»	с Тарбальджей	ул. Карбышева	напротив дома № 1	-	49.73436	112.517915	н/д	н/д	н/д	н/д	н/д	н/д	н/д	н/д	бетон	н/д	н/д	3	1,1	н/д	планируемая	н/д	ул. Карбышева, с дома № 1 по дом № 3
2447	Муниципальный район «Кыринский район»	с Тарбальджей	ул. Карбышева	слева от дома № 8	-	49.73436	112.517915	н/д	н/д	н/д	н/д	н/д	н/д	н/д	н/д	бетон	н/д	н/д	3	1,1	н/д	планируемая	н/д	ул. Карбышева, с дома № 6 по дом № 8
2448	Муниципальный район «Кыринский район»	с Тарбальджей	ул. Карбышева	35	-	49.73436	112.517915	н/д	н/д	н/д	н/д	н/д	н/д	н/д	н/д	бетон	н/д	н/д	3	1,1	н/д	планируемая	н/д	ул. Карбышева, с дома № 35 по дом № 39
2449	Муниципальный район «Кыринский район»	с Тарбальджей	ул. Карбышева	41	-	49.73436	112.517915	н/д	н/д	н/д	н/д	н/д	н/д	н/д	н/д	бетон	н/д	н/д	3	1,1	н/д	планируемая	н/д	ул. Карбышева, с дома № 41 по дом № 43
2450	Муниципальный район «Кыринский район»	с Тарбальджей	ул. Карбышева	42	-	49.73436	112.517915	н/д	н/д	н/д	н/д	н/д	н/д	н/д	н/д	бетон	н/д	н/д	3	1,1	н/д	планируемая	н/д	ул. Карбышева, с дома № 42 по дом № 44
2451	Муниципальный район «Кыринский район»	с Тарбальджей	ул. Карбышева	49	-	49.73436	112.517915	н/д	н/д	н/д	н/д	н/д	н/д	н/д	н/д	бетон	н/д	н/д	3	1,1	н/д	планируемая	н/д	ул. Карбышева, с дома № 49 по дом № 51
2452	Муниципальный район «Кыринский район»	с Тарбальджей	ул. Карбышева	46	-	49.73436	112.517915	н/д	н/д	н/д	н/д	н/д	н/д	н/д	н/д	бетон	н/д	н/д	3	1,1	н/д	планируемая	н/д	ул. Карбышева, с дома № 46 по дом № 48
2453	Муниципальный район «Кыринский район»	с Тарбальджей	ул. Карбышева	50	-	49.73436	112.517915	н/д	н/д	н/д	н/д	н/д	н/д	н/д	н/д	бетон	н/д	н/д	3	1,1	н/д	планируемая	н/д	ул. Карбышева, с дома № 50 по дом № 52
2454	Муниципальный район «Кыринский район»	с Тарбальджей	ул. Карбышева	54	-	49.73613	112.528219	н/д	н/д	н/д	н/д	н/д	н/д	н/д	н/д	бетон	н/д	н/д	3	1,1	н/д	планируемая	н/д	ул. Карбышева, справа от дома № 54
2455	Муниципальный район «Кыринский район»	с Тарбальджей	ул. Карбышева	2	-	49.73436	112.517915	н/д	н/д	н/д	н/д	н/д	н/д	н/д	н/д	бетон	н/д	н/д	3	1,1	н/д	планируемая	н/д	ул. Карбышева, с дома № 2 по дом № 4
2456	Муниципальный район «Кыринский район»	с Тарбальджей	ул. Карбышева	22	-	49.73436	112.517915	н/д	н/д	н/д	н/д	н/д	н/д	н/д	н/д	бетон	н/д	н/д	3	1,1	н/д	планируемая	н/д	ул. Карбышева, с дома № 22 по дом № 14
2457	Муниципальный район «Кыринский район»	с Тарбальджей	ул. Карбышева	32	-	49.73436	112.517915	н/д	н/д	н/д	н/д	н/д	н/д	н/д	н/д	бетон	н/д	н/д	3	1,1	н/д	планируемая	н/д	ул. Карбышева, с дома № 32 по дом № 34
2458	Муниципальный район «Кыринский район»	с Тарбальджей	ул. Карбышева	12	-	49.73436	112.517915	н/д	н/д	н/д	н/д	н/д	н/д	н/д	н/д	бетон	н/д	н/д	3	1,1	н/д	планируемая	н/д	ул. Карбышева, с дома № 12 по дом № 14
2459	Муниципальный район «Кыринский район»	с Тарбальджей	ул. Карбышева	27	-	49.73436	112.517915	н/д	н/д	н/д	н/д	н/д	н/д	н/д	н/д	бетон	н/д	н/д	3	1,1	н/д	планируемая	н/д	ул. Карбышева, с дома № 27 по дом № 31
2460	Муниципальный район «Кыринский район»	с Тарбальджей	ул. Пионерская	1	-	49.735635	112.515292	н/д	н/д	н/д	н/д	н/д	н/д	н/д	н/д	бетон	н/д	н/д	3	1,1	н/д	планируемая	н/д	ул. Пионерская, с дома № 1 по дом № 3
2461	Муниципальный район «Кыринский район»	с Тарбальджей	ул. Пионерская	8	-	49.735635	112.515292	н/д	н/д	н/д	н/д	н/д	н/д	н/д	н/д	бетон	н/д	н/д	3	1,1	н/д	планируемая	н/д	ул. Пионерская, с дома № 8 по дом № 12
2462	Муниципальный район «Кыринский район»	с Тарбальджей	ул. Пионерская	13	-	49.735635	112.515292	н/д	н/д	н/д	н/д	н/д	н/д	н/д	н/д	бетон	н/д	н/д	3	1,1	н/д	планируемая	н/д	ул. Пионерская, с дома № 13 по дом № 15
2463	Муниципальный район «Кыринский район»	с Тарбальджей	ул. Пионерская	21	-	49.735635	112.515292	н/д	н/д	н/д	н/д	н/д	н/д	н/д	н/д	бетон	н/д	н/д	3	1,1	н/д	планируемая	н/д	ул. Пионерская, с дома № 21 по дом № 23Б
2464	Муниципальный район «Кыринский район»	с Тарбальджей	ул. Пионерская	27	-	49.735635	112.515292	н/д	н/д	н/д	н/д	н/д	н/д	н/д	н/д	бетон	н/д	н/д	3	1,1	н/д	планируемая	н/д	ул. Пионерская, с дома № 27 по дом № 29
2465	Муниципальный район «Кыринский район»	с Тарбальджей	ул. Пионерская	24	-	49.735635	112.515292	н/д	н/д	н/д	н/д	н/д	н/д	н/д	н/д	бетон	н/д	н/д	3	1,1	н/д	планируемая	н/д	ул. Пионерская, с дома № 24 по дом № 30
2466	Муниципальный район «Кыринский район»	с Тарбальджей	ул. Пионерская	40	-	49.735635	112.515292	н/д	н/д	н/д	н/д	н/д	н/д	н/д	н/д	бетон	н/д	н/д	3	1,1	н/д	планируемая	н/д	ул. Пионерская, с дома № 40 по дом № 42
2467	Муниципальный район «Кыринский район»	с Тарбальджей	ул. Пионерская	43	-	49.735635	112.515292	н/д	н/д	н/д	н/д	н/д	н/д	н/д	н/д	бетон	н/д	н/д	3	1,1	н/д	планируемая	н/д	ул. Пионерская, с дома № 43 по дом № 49
2468	Муниципальный район «Кыринский район»	с Тарбальджей	ул. Пионерская	44	-	49.735635	112.515292	н/д	н/д	н/д	н/д	н/д	н/д	н/д	н/д	бетон	н/д	н/д	3	1,1	н/д	планируемая	н/д	ул. Пионерская, с дома № 44 по дом № 46
2469	Муниципальный район «Кыринский район»	с Тарбальджей	ул. Пионерская	55	-	49.735635	112.515292	н/д	н/д	н/д	н/д	н/д	н/д	н/д	н/д	бетон	н/д	н/д	3	1,1	н/д	планируемая	н/д	ул. Пионерская, с дома № 55 по дом 57
2470	Муниципальный район «Кыринский район»	с Тарбальджей	ул. Пионерская	65	-	49.735635	112.515292	н/д	н/д	н/д	н/д	н/д	н/д	н/д	н/д	бетон	н/д	н/д	3	1,1	н/д	планируемая	н/д	ул. Пионерская, с дома № 65 по дом № 67
2471	Муниципальный район «Кыринский район»	с Тарбальджей	ул. Школьная	2	-	49.736590	112.519173	н/д	н/д	н/д	н/д	н/д	н/д	н/д	н/д	бетон	н/д	н/д	3	1,1	н/д	планируемая	н/д	ул. Школьная, с дома № 2 по дом № 3

№п/п	Данные о нахождении мест (площадок) накопления твёрдых коммунальных отходов							Данные о собственниках мест (площадок) накопления твёрдых коммунальных отходов				Организация (ИП), оказывающая услуги по сбору и транспортированию ТКО		Данные о технических характеристиках мест (площадок) накопления твёрдых коммунальных отходов					Контейнеры для несортированных отходов			Статус (существующая/ планируемая)	Совместное использование с другими МКД	Адреса строений, которые совместно пользуются контейнерной площадкой
	муниципальное образование	населённый пункт	улица	дом	корпус/ строение	широта	долгота	организационно-правовая форма балансодержателя (юридическое лицо - ЮЛ, индивидуальный предприниматель - ИП, физическое лицо - ФЛ)	для ЮЛ - Полное наименование организации для ИП - Фамилия, Имя, Отчество для Ф.Л - Фамилия, Имя, Отчество	ИНН	ОГРН	наименование	ИНН	номер контейнерной площадки	площадь,	тип подстилающей поверхности	вид площадки	материал ограждения	кол-во	ёмкость (отдельного контейнера)	материал контейнера			
2472	Муниципальный район «Кыринский район»	с Тарбальдкей	ул. Школьная	6	-	49.736590	112.519173	н/д	н/д	н/д	н/д	н/д	н/д	н/д	н/д	бетон	н/д	н/д	3	1,1	н/д	планируемая	н/д	ул. Школьная, с дома № 6 по дом № 7
2473	Муниципальный район «Кыринский район»	с Тарбальдкей	ул. Школьная	12	-	49.736590	112.519173	н/д	н/д	н/д	н/д	н/д	н/д	н/д	н/д	бетон	н/д	н/д	3	1,1	н/д	планируемая	н/д	ул. Школьная, с дома № 12 по дом № 13
2474	Муниципальный район «Кыринский район»	с Тарбальдкей	ул. Школьная	16	-	49.736590	112.519173	н/д	н/д	н/д	н/д	н/д	н/д	н/д	н/д	бетон	н/д	н/д	3	1,1	н/д	планируемая	н/д	ул. Школьная, с дома № 16 по дом № 21А
2475	Муниципальный район «Кыринский район»	с Тырин	ул. Красноармейская	напротив дома № 7 кв. 2	-	49.564267	112.404098	н/д	н/д	н/д	н/д	н/д	н/д	н/д	н/д	бетон	н/д	н/д	3	1,1	н/д	планируемая	н/д	ул. Красноармейская, с дома № 6 по дом № 10
2476	Муниципальный район «Кыринский район»	с Тырин	ул. Красноармейская	напротив дома № 13 кв. 2	-	49.564267	112.404098	н/д	н/д	н/д	н/д	н/д	н/д	н/д	н/д	бетон	н/д	н/д	3	1,1	н/д	планируемая	н/д	ул. Красноармейская, с дома № 11 по дом № 17
2477	Муниципальный район «Кыринский район»	с Тырин	ул. Красноармейская	напротив дома № 27	-	49.564267	112.404098	н/д	н/д	н/д	н/д	н/д	н/д	н/д	н/д	бетон	н/д	н/д	3	1,1	н/д	планируемая	н/д	ул. Красноармейская, с дома № 19 по дом № 38
2478	Муниципальный район «Кыринский район»	с Тырин	ул. Молодежная	напротив дома № 1	-	49.566592	112.396067	н/д	н/д	н/д	н/д	н/д	н/д	н/д	н/д	бетон	н/д	н/д	3	1,1	н/д	планируемая	н/д	ул. Молодежная, дом № 1 кв. 1, 2
2479	Муниципальный район «Кыринский район»	с Тырин	ул. Новая	напротив дома № 1	-	49.566411	112.393669	н/д	н/д	н/д	н/д	н/д	н/д	н/д	н/д	бетон	н/д	н/д	3	1,1	н/д	планируемая	н/д	ул. Новая, с дома № 1 по дом № 12
2480	Муниципальный район «Кыринский район»	с Тырин	ул. Новая	напротив дома № 9	-	49.566411	112.393669	н/д	н/д	н/д	н/д	н/д	н/д	н/д	н/д	бетон	н/д	н/д	3	1,1	н/д	планируемая	н/д	ул. Новая, с дома № 14 по дом № 23
2481	Муниципальный район «Кыринский район»	с Тырин	ул. Партизанская	напротив дома № 4 кв. 1	-	49.567171	112.396454	н/д	н/д	н/д	н/д	н/д	н/д	н/д	н/д	бетон	н/д	н/д	3	1,1	н/д	планируемая	н/д	ул. Партизанская, с дома № 2 по дом № 8
2482	Муниципальный район «Кыринский район»	с Тырин	ул. Партизанская	напротив дома № 55	-	49.567171	112.396454	н/д	н/д	н/д	н/д	н/д	н/д	н/д	н/д	бетон	н/д	н/д	3	1,1	н/д	планируемая	н/д	ул. Партизанская, с дома № 43 по дом № 30 кв. 1
2483	Муниципальный район «Кыринский район»	с Тырин	ул. Партизанская	напротив дома № 69 кв. 1	-	49.567171	112.396454	н/д	н/д	н/д	н/д	н/д	н/д	н/д	н/д	бетон	н/д	н/д	3	1,1	н/д	планируемая	н/д	ул. Партизанская, с дома № 45 по дом № 59
2484	Муниципальный район «Кыринский район»	с Тырин	ул. Партизанская	напротив дома № 13 кв. 2	-	49.567171	112.396454	н/д	н/д	н/д	н/д	н/д	н/д	н/д	н/д	бетон	н/д	н/д	3	1,1	н/д	планируемая	н/д	ул. Партизанская, с дома № 14 по дом № 18
2485	Муниципальный район «Кыринский район»	с Тырин	ул. Партизанская	напротив дома № 35	-	49.567171	112.396454	н/д	н/д	н/д	н/д	н/д	н/д	н/д	н/д	бетон	н/д	н/д	3	1,1	н/д	планируемая	н/д	ул. Партизанская, с дома № 20 по дом № 41
2486	Муниципальный район «Кыринский район»	с Тырин	ул. Партизанская	напротив дома № 75а кв. 2	-	49.567171	112.396454	н/д	н/д	н/д	н/д	н/д	н/д	н/д	н/д	бетон	н/д	н/д	3	1,1	н/д	планируемая	н/д	ул. Партизанская, с дома № 67 по дом № 77
2487	Муниципальный район «Кыринский район»	с Ульхун-Партия	пер. Клубный	напротив дома № 3 слева	-	49.854568	112.765529	н/д	н/д	н/д	н/д	н/д	н/д	н/д	н/д	бетон	н/д	н/д	3	1,1	н/д	планируемая	н/д	пер. Клубный с дома № 1 по дом № 3
2488	Муниципальный район «Кыринский район»	с Ульхун-Партия	пер. Магазинный	напротив дома № 4 справа	-	49.85636	112.762508	н/д	н/д	н/д	н/д	н/д	н/д	н/д	н/д	бетон	н/д	н/д	3	1,1	н/д	планируемая	н/д	пер. Магазинный с дома № 1 по дом № 10
2489	Муниципальный район «Кыринский район»	с Ульхун-Партия	пер. Набережный	напротив дома № 5 (кв. 1, кв. 2) слева	-	49.862789	112.765230	н/д	н/д	н/д	н/д	н/д	н/д	н/д	н/д	бетон	н/д	н/д	3	1,1	н/д	планируемая	н/д	пер. Набережный с дома № 1 по дом № 7 (кв. 1, кв. 2)
2490	Муниципальный район «Кыринский район»	с Ульхун-Партия	пер. Набережный	напротив дома № 9 (кв. 1, кв. 2) справа	-	49.862480	112.766663	н/д	н/д	н/д	н/д	н/д	н/д	н/д	н/д	бетон	н/д	н/д	3	1,1	н/д	планируемая	н/д	пер. Набережный с дома № 2 кв. 2 по дом № 9 (кв. 1, кв. 2) 10
2491	Муниципальный район «Кыринский район»	с Ульхун-Партия	пер. Новый	напротив дома № 2 справа	-	49.85636	112.762508	н/д	н/д	н/д	н/д	н/д	н/д	н/д	н/д	бетон	н/д	н/д	3	1,1	н/д	планируемая	н/д	пер. Новый с дома № 1 по дом № 5
2492	Муниципальный район «Кыринский район»	с Ульхун-Партия	пер. Новый	напротив дома № 10 справа	-	49.85636	112.762508	н/д	н/д	н/д	н/д	н/д	н/д	н/д	н/д	бетон	н/д	н/д	3	1,1	н/д	планируемая	н/д	пер. Новый с дома № 6 по дом № 10
2493	Муниципальный район «Кыринский район»	с Ульхун-Партия	ул. Богомолова	напротив дома № 13 слева	-	49.85161	112.758107	н/д	н/д	н/д	н/д	н/д	н/д	н/д	н/д	бетон	н/д	н/д	3	1,1	н/д	планируемая	н/д	ул. Богомолова, с дома № 3 по дом № 13
2494	Муниципальный район «Кыринский район»	с Ульхун-Партия	ул. Богомолова	напротив дома № 20 справа	-	49.852509	112.759962	н/д	н/д	н/д	н/д	н/д	н/д	н/д	н/д	бетон	н/д	н/д	3	1,1	н/д	планируемая	н/д	ул. Богомолова, с дома № 15 по дом № 22
2495	Муниципальный район «Кыринский район»	с Ульхун-Партия	ул. Богомолова	напротив дома № 26 справа	-	49.853190	112.760833	н/д	н/д	н/д	н/д	н/д	н/д	н/д	н/д	бетон	н/д	н/д	3	1,1	н/д	планируемая	н/д	ул. Богомолова, с дома № 23 по дом № 27
2496	Муниципальный район «Кыринский район»	с Ульхун-Партия	ул. Богомолова	напротив дома № 34 слева	-	49.855543	112.763631	н/д	н/д	н/д	н/д	н/д	н/д	н/д	н/д	бетон	н/д	н/д	3	1,1	н/д	планируемая	н/д	ул. Богомолова, с дома № 30 по дом № 41
2497	Муниципальный район «Кыринский район»	с Ульхун-Партия	ул. Богомолова	напротив дома № 48 слева	-	49.858334	112.766485	н/д	н/д	н/д	н/д	н/д	н/д	н/д	н/д	бетон	н/д	н/д	3	1,1	н/д	планируемая	н/д	ул. Богомолова, с дома № 43 по дом № 53
2498	Муниципальный район «Кыринский район»	с Ульхун-Партия	ул. Богомолова	напротив дома № 55 слева	-	49.858283	112.766044	н/д	н/д	н/д	н/д	н/д	н/д	н/д	н/д	бетон	н/д	н/д	3	1,1	н/д	планируемая	н/д	ул. Богомолова с дома № 54 по дом № 66

№п/п	Данные о нахождении мест (площадок) накопления твёрдых коммунальных отходов							Данные о собственниках мест (площадок) накопления твёрдых коммунальных отходов				Организация (ИП), оказывающая услуги по сбору и транспортированию ТКО		Данные о технических характеристиках мест (площадок) накопления твёрдых коммунальных отходов					Контейнеры для несортированных отходов			Статус (существующая/ планируемая)	Совместное использование с другими МКД	Адреса строений, которые совместно пользуются контейнерной площадкой
	муниципальное образование	населённый пункт	улица	дом	корпус/ строение	широта	долгота	организационно-правовая форма балансодержателя (юридическое лицо - ЮЛ, индивидуальный предприниматель - ИП, физическое лицо - ФЛ)	для ЮЛ - Полное наименование организации для ИП - Фамилия, Имя, Отчество для Ф.Л - Фамилия, Имя, Отчество	ИНН	ОГРН	наименование	ИНН	номер контейнерной площадки	площадь,	тип подстилающей поверхности	вид площадки	материал ограждения	кол-во	ёмкость (отдельного контейнера)	материал контейнера			
2499	Муниципальный район «Кыринский район»	с. Ульхун-Партия	ул. Богомолова	напротив дома № 67 слева	-	49.859648	112.767482	н/д	н/д	н/д	н/д	н/д	н/д	н/д	н/д	бетон	н/д	н/д	3	1,1	н/д	планируемая	н/д	ул. Богомолова с дома № 67 по дом № 81
2500	Муниципальный район «Кыринский район»	с. Ульхун-Партия	ул. Богомолова	напротив дома № 87 слева	-	49.863001	112.770366	н/д	н/д	н/д	н/д	н/д	н/д	н/д	н/д	бетон	н/д	н/д	3	1,1	н/д	планируемая	н/д	ул. Богомолова с дома № 80 по дом № 86
2501	Муниципальный район «Кыринский район»	с. Ульхун-Партия	ул. Богомолова	напротив дома № 92 справа	-	49.864394	112.771081	н/д	н/д	н/д	н/д	н/д	н/д	н/д	н/д	бетон	н/д	н/д	3	1,1	н/д	планируемая	н/д	ул. Богомолова с дома № 87 по дом № 103
2502	Муниципальный район «Кыринский район»	с. Ульхун-Партия	ул. Комсомольская	напротив дома № 4 справа	-	49.852791	112.757604	н/д	н/д	н/д	н/д	н/д	н/д	н/д	н/д	бетон	н/д	н/д	3	1,1	н/д	планируемая	н/д	ул. Комсомольская, с дома № 1 по дом № 8
2503	Муниципальный район «Кыринский район»	с. Ульхун-Партия	ул. Комсомольская	напротив дома № 15 слева	-	49.854765	112.758301	н/д	н/д	н/д	н/д	н/д	н/д	н/д	н/д	бетон	н/д	н/д	3	1,1	н/д	планируемая	н/д	ул. Комсомольская, с дома № 7 по дом № 15
2504	Муниципальный район «Кыринский район»	с. Ульхун-Партия	ул. Комсомольская	напротив дома № 16 справа	-	49.854806	112.758980	н/д	н/д	н/д	н/д	н/д	н/д	н/д	н/д	бетон	н/д	н/д	3	1,1	н/д	планируемая	н/д	ул. Комсомольская, с дома № 14 кв. 1 по дом № 33
2505	Муниципальный район «Кыринский район»	с. Ульхун-Партия	ул. Комсомольская	напротив дома № 37 слева	-	49.858016	112.762063	н/д	н/д	н/д	н/д	н/д	н/д	н/д	н/д	бетон	н/д	н/д	3	1,1	н/д	планируемая	н/д	ул. Комсомольская, с дома № 28 по дом № 49
2506	Муниципальный район «Кыринский район»	с. Ульхун-Партия	ул. Комсомольская	напротив дома № 57 слева	-	49.859835	112.764316	н/д	н/д	н/д	н/д	н/д	н/д	н/д	н/д	бетон	н/д	н/д	3	1,1	н/д	планируемая	н/д	ул. Комсомольская, с дома № 42 по дом № 59
2507	Муниципальный район «Кыринский район»	с. Ульхун-Партия	ул. Комсомольская	напротив дома № 52 справа	-	49.857486	112.762104	н/д	н/д	н/д	н/д	н/д	н/д	н/д	н/д	бетон	н/д	н/д	3	1,1	н/д	планируемая	н/д	ул. Комсомольская, с дома № 52 по дом № 65
2508	Муниципальный район «Кыринский район»	с. Ульхун-Партия	ул. Комсомольская	напротив дома № 54 справа	-	49.857666	112.762270	н/д	н/д	н/д	н/д	н/д	н/д	н/д	н/д	бетон	н/д	н/д	3	1,1	н/д	планируемая	н/д	ул. Комсомольская, с дома № 54 по дом № 71 кв. 2
2509	Муниципальный район «Кыринский район»	с. Ульхун-Партия	ул. Набережная	напротив дома № 6 справа	-	49.85636	112.762508	н/д	н/д	н/д	н/д	н/д	н/д	н/д	н/д	бетон	н/д	н/д	3	1,1	н/д	планируемая	н/д	ул. Набережная с дома № 2 по дом № 12
2510	Муниципальный район «Кыринский район»	с. Ульхун-Партия	ул. Степная	напротив дома № 5 справа	-	49.866152	112.768991	н/д	н/д	н/д	н/д	н/д	н/д	н/д	н/д	бетон	н/д	н/д	3	1,1	н/д	планируемая	н/д	ул. Степная с дома № 2 по дом № 9
2511	Муниципальный район «Кыринский район»	с. Ульхун-Партия	ул. Школьная	напротив дома № 4 справа	-	49.854828	112.755913	н/д	н/д	н/д	н/д	н/д	н/д	н/д	н/д	бетон	н/д	н/д	3	1,1	н/д	планируемая	н/д	ул. Школьная с дома № 2 по дом № 8
2512	Муниципальный район «Кыринский район»	с. Ульхун-Партия	ул. Школьная	напротив дома № 3 слева	-	49.854828	112.755913	н/д	н/д	н/д	н/д	н/д	н/д	н/д	н/д	бетон	н/д	н/д	3	1,1	н/д	планируемая	н/д	ул. Школьная с дома № 1 по дом №11
2513	Муниципальный район «Кыринский район»	с. Ульхун-Партия	ул. Школьная	напротив дома № 18 справа	-	49.857544	112.758550	н/д	н/д	н/д	н/д	н/д	н/д	н/д	н/д	бетон	н/д	н/д	3	1,1	н/д	планируемая	н/д	ул. Школьная с дома № 12 по дом № 20
2514	Муниципальный район «Кыринский район»	с. Ульхун-Партия	ул. Школьная	напротив дома № 26 справа	-	49.858697	112.760912	н/д	н/д	н/д	н/д	н/д	н/д	н/д	н/д	бетон	н/д	н/д	3	1,1	н/д	планируемая	н/д	ул. Школьная с дома № 22 по дом № 30
2515	Муниципальный район «Кыринский район»	с. Хапчеранга	пер. имени Н. Козия	справа от дома № 1	-	49.70468	112.392492	н/д	н/д	н/д	н/д	н/д	н/д	н/д	н/д	бетон	н/д	н/д	3	1,1	н/д	планируемая	н/д	ул. Самостройная , с дома № 3 по дом № 17; переулок Козия дом № 1
2516	Муниципальный район «Кыринский район»	с. Хапчеранга	ул. Балуева (магазин "Ландыш")	справа от дома № 3	-	49.69823	112.388279	н/д	н/д	н/д	н/д	н/д	н/д	н/д	н/д	бетон	н/д	н/д	3	1,1	н/д	планируемая	н/д	поселение Хапчерангинское", улица Балуева, с дома № 1а по дом № 5
2517	Муниципальный район «Кыринский район»	с. Хапчеранга	ул. Балуева	слева от дома № 10	-	49.69823	112.388279	н/д	н/д	н/д	н/д	н/д	н/д	н/д	н/д	бетон	н/д	н/д	3	1,1	н/д	планируемая	н/д	ул. Балуева, с дома № 7 по дом № 11
2518	Муниципальный район «Кыринский район»	с. Хапчеранга	ул. Балуева	справа от дома № 18	-	49.69823	112.388279	н/д	н/д	н/д	н/д	н/д	н/д	н/д	н/д	бетон	н/д	н/д	3	1,1	н/д	планируемая	н/д	ул. Балуева, с дома № 14 по дом № 27
2519	Муниципальный район «Кыринский район»	с. Хапчеранга	ул. Гаражная	справа от дома № 2	-	49.703742	112.392124	н/д	н/д	н/д	н/д	н/д	н/д	н/д	н/д	бетон	н/д	н/д	3	1,1	н/д	планируемая	н/д	ул. Гаражная, с дома № 1 по дом № 5
2520	Муниципальный район «Кыринский район»	с. Хапчеранга	ул. Дзержинского	напротив дома № 38	-	49.70468	112.392492	н/д	н/д	н/д	н/д	н/д	н/д	н/д	н/д	бетон	н/д	н/д	3	1,1	н/д	планируемая	н/д	ул. Дзержинского, с дома № 34 по дом № 38
2521	Муниципальный район «Кыринский район»	с. Хапчеранга	ул. Дзержинского	напротив дома № 14	-	49.70468	112.392492	н/д	н/д	н/д	н/д	н/д	н/д	н/д	н/д	бетон	н/д	н/д	3	1,1	н/д	планируемая	н/д	ул. Дзержинского, с дома № 6 по дом № 14
2522	Муниципальный район «Кыринский район»	с. Хапчеранга	ул. Дзержинского	слева от дома № 19	-	49.70468	112.392492	н/д	н/д	н/д	н/д	н/д	н/д	н/д	н/д	бетон	н/д	н/д	3	1,1	н/д	планируемая	н/д	ул. Дзержинского, с дома № 19 по дом № 32
2523	Муниципальный район «Кыринский район»	с. Хапчеранга	ул. Забайкальская	между домами № 11 и № 15	-	49.70468	112.392492	н/д	н/д	н/д	н/д	н/д	н/д	н/д	н/д	бетон	н/д	н/д	3	1,1	н/д	планируемая	н/д	ул. Забайкальская, с дома № 4 по дом № 17
2524	Муниципальный район «Кыринский район»	с. Хапчеранга	ул. Калинина	напротив дома № 11	-	49.70468	112.392492	н/д	н/д	н/д	н/д	н/д	н/д	н/д	н/д	бетон	н/д	н/д	3	1,1	н/д	планируемая	н/д	ул. Калинина, с дома № 11 по дом №14; улица Забайкальская дом № 3
2525	Муниципальный район «Кыринский район»	с. Хапчеранга	ул. Калинина	напротив дома № 6	-	49.70468	112.392492	н/д	н/д	н/д	н/д	н/д	н/д	н/д	н/д	бетон	н/д	н/д	3	1,1	н/д	планируемая	н/д	ул. Калинина, с дома № 5 по дом № 8

№ п/п	Данные о нахождении мест (площадок) накопления твёрдых коммунальных отходов							Данные о собственниках мест (площадок) накопления твёрдых коммунальных отходов				Организация (ИП), оказывающая услуги по сбору и транспортированию ТКО		Данные о технических характеристиках мест (площадок) накопления твёрдых коммунальных отходов					Контейнеры для несортированных отходов			Статус (существующая/ планируемая)	Совместное использование с другими МКД	Адреса строений, которые совместно пользуются контейнерной площадкой
	муниципальное образование	населённый пункт	улица	дом	корпус/ строение	широта	долгота	организационно-правовая форма балансодержателя (юридическое лицо - ЮЛ, индивидуальный предприниматель - ИП, физическое лицо - ФЛ)	для ЮЛ - Полное наименование организации для ИП - Фамилия, Имя, Отчество для Ф.Л - Фамилия, Имя, Отчество	ИНН	ОГРН	наименование	ИНН	номер контейнерной площадки	площадь,	тип подстилающей поверхности	вид площадки	материал ограждения	кол-во	ёмкость (отдельного контейнера)	материал контейнера			
2526	Муниципальный район «Кыринский район»	с Хапчеранга	ул. Кирова	напротив дома № 70	-	49.70468	112.392492	н/д	н/д	н/д	н/д	н/д	н/д	н/д	н/д	бетон	н/д	н/д	3	1,1	н/д	планируемая	н/д	ул. Кирова, с дома № 68 по дом № 105
2527	Муниципальный район «Кыринский район»	с Хапчеранга	ул. Кирова	напротив дома № 47	-	49.70468	112.392492	н/д	н/д	н/д	н/д	н/д	н/д	н/д	н/д	бетон	н/д	н/д	3	1,1	н/д	планируемая	н/д	ул. Кирова, с дома № 41 по дом № 60
2528	Муниципальный район «Кыринский район»	с Хапчеранга	ул. Кирова	между домами № 42 и № 38а	-	49.70468	112.392492	н/д	н/д	н/д	н/д	н/д	н/д	н/д	н/д	бетон	н/д	н/д	3	1,1	н/д	планируемая	н/д	ул. Кирова, с дома № 31 по дом № 50
2529	Муниципальный район «Кыринский район»	с Хапчеранга	ул. Кирова	слева от дома № 3	-	49.70468	112.392492	н/д	н/д	н/д	н/д	н/д	н/д	н/д	н/д	бетон	н/д	н/д	3	1,1	н/д	планируемая	н/д	ул. Кирова, с дома № 2 по дом № 13
2530	Муниципальный район «Кыринский район»	с Хапчеранга	ул. Коммунальная	напротив дома № 3	-	49.70468	112.392492	н/д	н/д	н/д	н/д	н/д	н/д	н/д	н/д	бетон	н/д	н/д	3	1,1	н/д	планируемая	н/д	ул. Коммунальная, с дома № 2 по дом № 5; улица Первомайская дом № 16
2531	Муниципальный район «Кыринский район»	с Хапчеранга	ул. Крупской	напротив дома № 9	-	49.70468	112.392492	н/д	н/д	н/д	н/д	н/д	н/д	н/д	н/д	бетон	н/д	н/д	3	1,1	н/д	планируемая	н/д	ул. Крупской, с дома № 3 по дом № 13
2532	Муниципальный район «Кыринский район»	с Хапчеранга	ул. Крупской	справа от дома № 6	-	49.70468	112.392492	н/д	н/д	н/д	н/д	н/д	н/д	н/д	н/д	бетон	н/д	н/д	3	1,1	н/д	планируемая	н/д	ул. Крупской, с дома № 6 по дом № 16
2533	Муниципальный район «Кыринский район»	с Хапчеранга	ул. Крупской	напротив дома № 25	-	49.70468	112.392492	н/д	н/д	н/д	н/д	н/д	н/д	н/д	н/д	бетон	н/д	н/д	3	1,1	н/д	планируемая	н/д	ул. Крупской, с дома № 24 по дом № 27
2534	Муниципальный район «Кыринский район»	с Хапчеранга	ул. Лазо	слева от дома № 7	-	49.70468	112.392492	н/д	н/д	н/д	н/д	н/д	н/д	н/д	н/д	бетон	н/д	н/д	3	1,1	н/д	планируемая	н/д	ул. Лазо, с дома № 5 по дом № 7
2535	Муниципальный район «Кыринский район»	с Хапчеранга	ул. Максима Горького	напротив дома № 10	-	49.70468	112.392492	н/д	н/д	н/д	н/д	н/д	н/д	н/д	н/д	бетон	н/д	н/д	3	1,1	н/д	планируемая	н/д	ул. М. Горького, с дома № 7 по дом № 13; улица Лесная с дома № 1 по дом № 5
2536	Муниципальный район «Кыринский район»	с Хапчеранга	ул. Матросова	справа от дома № 1	-	49.70468	112.392492	н/д	н/д	н/д	н/д	н/д	н/д	н/д	н/д	бетон	н/д	н/д	3	1,1	н/д	планируемая	н/д	ул. Матросова, с дома № 1 по дом № 4; улица Профсоюзная, с дома № 8 по дом № 10
2537	Муниципальный район «Кыринский район»	с Хапчеранга	ул. Матросова	справа от дома № 9	-	49.70468	112.392492	н/д	н/д	н/д	н/д	н/д	н/д	н/д	н/д	бетон	н/д	н/д	3	1,1	н/д	планируемая	н/д	ул. Матросова, с дома № 6 по дом № 12
2538	Муниципальный район «Кыринский район»	с Хапчеранга	ул. Матросова	между домами № 13 и № 16	-	49.70468	112.392492	н/д	н/д	н/д	н/д	н/д	н/д	н/д	н/д	бетон	н/д	н/д	3	1,1	н/д	планируемая	н/д	ул. Матросова, с дома № 13 по дом № 16
2539	Муниципальный район «Кыринский район»	с Хапчеранга	ул. Новая	между домами № 4 и № 6	-	49.70468	112.392492	н/д	н/д	н/д	н/д	н/д	н/д	н/д	н/д	бетон	н/д	н/д	3	1,1	н/д	планируемая	н/д	ул. Новая, с дома № 3 по дом № 6
2540	Муниципальный район «Кыринский район»	с Хапчеранга	ул. Первомайская	напротив дома № 6	-	49.70468	112.392492	н/д	н/д	н/д	н/д	н/д	н/д	н/д	н/д	бетон	н/д	н/д	3	1,1	н/д	планируемая	н/д	ул. Первомайская, с дома № 3 по дом № 8
2541	Муниципальный район «Кыринский район»	с Хапчеранга	ул. Пушкина	напротив дома № 26	-	49.70468	112.392492	н/д	н/д	н/д	н/д	н/д	н/д	н/д	н/д	бетон	н/д	н/д	3	1,1	н/д	планируемая	н/д	ул. Пушкина, с дома № 26 по дом № 28
2542	Муниципальный район «Кыринский район»	с Хапчеранга	ул. Пушкина	напротив дома № 17	-	49.70468	112.392492	н/д	н/д	н/д	н/д	н/д	н/д	н/д	н/д	бетон	н/д	н/д	3	1,1	н/д	планируемая	н/д	ул. Пушкина, с дома № 13 по дом № 17
2543	Муниципальный район «Кыринский район»	с Хапчеранга	ул. Пушкина	напротив дома № 6	-	49.70468	112.392492	н/д	н/д	н/д	н/д	н/д	н/д	н/д	н/д	бетон	н/д	н/д	3	1,1	н/д	планируемая	н/д	ул. Пушкина, с дома № 1 по дом № 11
2544	Муниципальный район «Кыринский район»	с Хапчеранга	ул. Смирнова (территория школы)	2	-	49.701452	112.383006	н/д	н/д	н/д	н/д	н/д	н/д	н/д	н/д	бетон	н/д	н/д	3	1,1	н/д	существующая	н/д	ул. Смирнова, дом № 2; улица Балуева дом № 1
2545	Муниципальный район «Кыринский район»	с Хапчеранга	ул. Смирнова	напротив дома № 9	-	49.703649	112.383383	н/д	н/д	н/д	н/д	н/д	н/д	н/д	н/д	бетон	н/д	н/д	3	1,1	н/д	планируемая	н/д	ул. Смирнова, с дома № 7 по дом № 13
2546	Муниципальный район «Кыринский район»	с Хапчеранга	ул. Смирнова	напротив дома № 4	-	49.701481	112.384318	н/д	н/д	н/д	н/д	н/д	н/д	н/д	н/д	бетон	н/д	н/д	3	1,1	н/д	планируемая	н/д	ул. Смирнова, с дома № 4 по дом № 4а
2547	Муниципальный район «Кыринский район»	с Хапчеранга	ул. Смирнова	напротив дома № 19	-	49.703649	112.383383	н/д	н/д	н/д	н/д	н/д	н/д	н/д	н/д	бетон	н/д	н/д	3	1,1	н/д	планируемая	н/д	ул. Смирнова, с дома № 15 по дом № 21
2548	Муниципальный район «Кыринский район»	с Хапчеранга	ул. Спортивная	слева от дома № 5	-	49.70468	112.392492	н/д	н/д	н/д	н/д	н/д	н/д	н/д	н/д	бетон	н/д	н/д	3	1,1	н/д	планируемая	н/д	ул. Спортивная, с дома № 2 по дом № 11
2549	Муниципальный район «Кыринский район»	с Хапчеранга	ул. Фрунзе	напротив дома № 3	-	49.70468	112.392492	н/д	н/д	н/д	н/д	н/д	н/д	н/д	н/д	бетон	н/д	н/д	3	1,1	н/д	планируемая	н/д	ул. Фрунзе, с дома № 3 по дом № 9
2550	Муниципальный район «Кыринский район»	с Хапчеранга	ул. Фрунзе	напротив дома № 16	-	49.70468	112.392492	н/д	н/д	н/д	н/д	н/д	н/д	н/д	н/д	бетон	н/д	н/д	3	1,1	н/д	планируемая	н/д	ул. Фрунзе, с дома № 13 по дом № 24; улица Кооперативная с дома № 2 по дом № 6
2551	Муниципальный район «Кыринский район»	с Хапчеранга	ул. Хвойная	напротив дома № 8	-	49.70468	112.392492	н/д	н/д	н/д	н/д	н/д	н/д	н/д	н/д	бетон	н/д	н/д	3	1,1	н/д	планируемая	н/д	ул. Хвойная, с дома № 4 по дом № 8
2552	Муниципальный район «Кыринский район»	с Хапчеранга	ул. Чапаева	напротив дома № 6	-	49.70468	112.392492	н/д	н/д	н/д	н/д	н/д	н/д	н/д	н/д	бетон	н/д	н/д	3	1,1	н/д	планируемая	н/д	ул. Чапаева, с дома № 5 по дом № 6

№ п/п	Данные о нахождении мест (площадок) накопления твёрдых коммунальных отходов							Данные о собственниках мест (площадок) накопления твёрдых коммунальных отходов				Организация (ИП), оказывающая услуги по сбору и транспортированию ТКО		Данные о технических характеристиках мест (площадок) накопления твёрдых коммунальных отходов					Контейнеры для несортированных отходов			Статус (существующая/ планируемая)	Совместное использование с другими МКД	Адреса строений, которые совместно пользуются контейнерной площадкой
	муниципальное образование	населённый пункт	улица	дом	корпус/ строение	широта	долгота	организационно-правовая форма балансодержателя (юридическое лицо - ЮЛ, индивидуальный предприниматель - ИП, физическое лицо - ФЛ)	для ЮЛ - Полное наименование организации для ИП - Фамилия, Имя, Отчество для Ф.Л - Фамилия, Имя, Отчество	ИНН	ОГРН	наименование	ИНН	номер контейнерной площадки	площадь,	тип подстилающей поверхности	вид площадки	материал ограждения	кол-во	ёмкость (отдельного контейнера)	материал контейнера			
2553	Муниципальный район «Кызылский район»	с Хапчеранга	ул. Школьная	напротив дома № 5	-	49.70468	112.392492	н/д	н/д	н/д	н/д	н/д	н/д	н/д	н/д	бетон	н/д	н/д	3	1,1	н/д	планируемая	н/д	ул. Школьная, с дома № 3 по дом № 5
2554	Муниципальный район «Кызылский район»	с Хапчеранга	ул. Школьная	напротив дома № 9	-	49.70468	112.392492	н/д	н/д	н/д	н/д	н/д	н/д	н/д	н/д	бетон	н/д	н/д	3	1,1	н/д	планируемая	н/д	ул. Школьная, с дома № 7 по дом № 11
2555	Муниципальный район «Кызылский район»	с Хапчеранга	ул. Школьная	напротив дома № 19	-	49.70468	112.392492	н/д	н/д	н/д	н/д	н/д	н/д	н/д	н/д	бетон	н/д	н/д	3	1,1	н/д	планируемая	н/д	ул. Школьная, с дома № 16 по дом № 27
2556	Муниципальный район «Кызылский район»	с Шумунда	ул. Заречная	справа от дома № 4	-	49.497249	111.29361	н/д	н/д	н/д	н/д	н/д	н/д	н/д	н/д	бетон	н/д	н/д	3	1,1	н/д	планируемая	н/д	ул. Заречная с дома № 1 по дом № 4
2557	Муниципальный район «Кызылский район»	с Шумунда	ул. Заречная	через дорогу от дома № 10	-	49.497249	111.29361	н/д	н/д	н/д	н/д	н/д	н/д	н/д	н/д	бетон	н/д	н/д	3	1,1	н/д	планируемая	н/д	от дома № 6 по дом № 14
2558	Муниципальный район «Кызылский район»	с Шумунда	ул. Заречная	напротив дома № 18	-	49.497249	111.29361	н/д	н/д	н/д	н/д	н/д	н/д	н/д	н/д	бетон	н/д	н/д	3	1,1	н/д	планируемая	н/д	от дома № 11 по дом № 13
2559	Муниципальный район «Кызылский район»	с Шумунда	ул. Заречная	перед домом № 24	-	49.497249	111.29361	н/д	н/д	н/д	н/д	н/д	н/д	н/д	н/д	бетон	н/д	н/д	3	1,1	н/д	планируемая	н/д	улица Заречная от дома № 26 до дома № 22
2560	Муниципальный район «Кызылский район»	с Шумунда	ул. Набережная	через дорогу от дома № 2	-	49.499636	111.298147	н/д	н/д	н/д	н/д	н/д	н/д	н/д	н/д	бетон	н/д	н/д	3	1,1	н/д	планируемая	н/д	улица Набережная от дома № 1 до дома № 3
2561	Муниципальный район «Кызылский район»	с Шумунда	ул. Центральная	через дорогу от дома № 4	-	49.499455	111.300590	н/д	н/д	н/д	н/д	н/д	н/д	н/д	н/д	бетон	н/д	н/д	3	1,1	н/д	планируемая	н/д	улица Центральная от дома № 1 до дома № 4
2562	Муниципальный район «Кызылский район»	с Шумунда	ул. Центральная	через дорогу от дома № 5	-	49.499455	111.300590	н/д	н/д	н/д	н/д	н/д	н/д	н/д	н/д	бетон	н/д	н/д	3	1,1	н/д	планируемая	н/д	улица Центральная от дома № 14 по дом № 12
2563	Муниципальный район «Кызылский район»	с Шумунда	ул. Центральная	через дорогу от дома № 9	-	49.499455	111.300590	н/д	н/д	н/д	н/д	н/д	н/д	н/д	н/д	бетон	н/д	н/д	3	1,1	н/д	планируемая	н/д	улица Центральная от дома № 20 по дом № 19
2564	Муниципальный район «Кызылский район»	с Шумунда	ул. Центральная	справа от дома № 32	-	49.499455	111.300590	н/д	н/д	н/д	н/д	н/д	н/д	н/д	н/д	бетон	н/д	н/д	3	1,1	н/д	планируемая	н/д	от дома № 21 до дома № 32
2565	Муниципальный район «Кызылский район»	с Шумунда	ул. Школьная	через дорогу от дома № 2	-	49.501263	111.301300	н/д	н/д	н/д	н/д	н/д	н/д	н/д	н/д	бетон	н/д	н/д	3	1,1	н/д	планируемая	н/д	от дома № 1 по дом № 3
2566	Муниципальный район «Кызылский район»	с Шумунда	ул. Школьная	4	-	49.501064	111.302117	ЮЛ	Администрация СП "Шумундинское"	7510002590	1057515019693	-	-	0	0	бетон	-	металл	2	1,1	пластик	планируемая	нет	-
2567	Муниципальный район «Кызылский район»	с Шумунда	ул. Школьная	слева от дома № 9	-	49.501263	111.301300	н/д	н/д	н/д	н/д	н/д	н/д	н/д	н/д	бетон	н/д	н/д	3	1,1	н/д	планируемая	н/д	от дома № 7 до дома № 10
2568	Муниципальный район «Кызылский район»	с Шумунда	ул. Школьная	возле дома № 6 кв. 1 и 2	-	49.501263	111.301300	н/д	н/д	н/д	н/д	н/д	н/д	н/д	н/д	бетон	н/д	н/д	3	1,1	н/д	планируемая	н/д	возле дома № 6
2569	Муниципальный район «Могойтуйский район»	п.ст. Ага	-	-	-	51.190874	115.167900	ЮЛ	ФГБУ "ЦЖКУ" Минобороны России	7729314745	1027700430889	-	-	б/н	-	бетон	закрытая	металл	1	-	-	существующая	н/д	-
2570	Муниципальный район «Могойтуйский район»	п.ст. Ага	ул. Школьная	1	-	51.190874	115.1679	ЮЛ	МОУ "Хилинская СОШ"	-	-	-	-	-	-	бетон	-	да	2	1,1	-	существующая	-	-
2571	Муниципальный район «Могойтуйский район»	п.ст. Ага	ул. Школьная	1а	-	51.190874	115.1679	ЮЛ	МАДОУ "Хилинский детский сад "Малышок")	-	-	-	-	-	-	бетон	-	нет	1	1,1	-	планируемая	-	-
2572	Муниципальный район «Могойтуйский район»	п.ст. Ага	ул. Чимитдоржина, 4	4	-	51.190874	115.1679	-	-	-	-	-	-	-	-	грунт	-	нет	1	1,1	-	планируемая	-	-
2573	Муниципальный район «Могойтуйский район»	п.ст. Ага	ул. Почтовая, вблизи д.7	7	-	51.190874	115.1679	-	-	-	-	-	-	-	-	грунт	-	нет	1	1,1	-	планируемая	-	-
2574	Муниципальный район «Могойтуйский район»	п.ст. Ага	ул. Почтовая, вблизи д.12	12	-	51.190874	115.1679	-	-	-	-	-	-	-	-	грунт	-	нет	1	1,1	-	планируемая	-	-
2575	Муниципальный район «Могойтуйский район»	п.ст. Ага	ул. Молодежная, вблизи д. 5	5	-	51.190874	115.1679	-	-	-	-	-	-	-	-	грунт	-	нет	1	1,1	-	планируемая	-	-
2576	Муниципальный район «Могойтуйский район»	п.ст. Ага	ул. Молодежная, вблизи д. 15	15	-	51.190874	115.1679	-	-	-	-	-	-	-	-	грунт	-	нет	1	1,1	-	планируемая	-	-

№п/п	Данные о нахождении мест (площадок) накопления твёрдых коммунальных отходов							Данные о собственниках мест (площадок) накопления твёрдых коммунальных отходов				Организация (ИП), оказывающая услуги по сбору и транспортированию ТКО		Данные о технических характеристиках мест (площадок) накопления твёрдых коммунальных отходов					Контейнеры для несортированных отходов			Статус (существующая/ планируемая)	Совместное использование с другими МКД	Адреса строений, которые совместно пользуются контейнерной площадкой
	муниципальное образование	населённый пункт	улица	дом	корпус/ строение	широта	долгота	организационно-правовая форма балансодержателя (юридическое лицо - ЮЛ, индивидуальный предприниматель - ИП, физическое лицо - ФЛ)	для ЮЛ - Полное наименование организации для ИП - Фамилия, Имя, Отчество для Ф.Л - Фамилия, Имя, Отчество	ИНН	ОГРН	наименование	ИНН	номер контейнерной площадки	площадь,	тип подстилающей поверхности	вид площадки	материал ограждения	кол-во	ёмкость (отдельного контейнера)	материал контейнера			
2577	Муниципальный район «Могойтуйский район»	п.ст. Ага	ул. Мункуева, вблизи д.5	5	-	51.190874	115.1679	-	-	-	-	-	-	-	-	грунт	-	нет	1	1,1	-	планируемая	-	-
2578	Муниципальный район «Могойтуйский район»	п.ст. Ага	ул. Мункуева, вблизи д.1	1	-	51.190874	115.1679	-	-	-	-	-	-	-	-	грунт	-	нет	1	1,1	-	планируемая	-	-
2579	Муниципальный район «Могойтуйский район»	п.ст. Ага	ул. Учительская, вблизи д. 4	4	-	51.190874	115.1679	-	-	-	-	-	-	-	-	грунт	-	нет	1	1,1	-	планируемая	-	-
2580	Муниципальный район «Могойтуйский район»	п.ст. Ага	ул. Верхняя Дорожная, вблизи д. 9	9	-	51.190874	115.1679	-	-	-	-	-	-	-	-	грунт	-	нет	1	1,1	-	планируемая	-	-
2581	Муниципальный район «Могойтуйский район»	п.ст. Ага	ул. Верхняя Дорожная, вблизи д. 18	18	-	51.190874	115.1679	-	-	-	-	-	-	-	-	грунт	-	нет	1	1,1	-	планируемая	-	-
2582	Муниципальный район «Могойтуйский район»	п.ст. Ага	ул. Нижняя Дорожная, вблизи д. 7	7	-	51.190874	115.1679	-	-	-	-	-	-	-	-	грунт	-	нет	1	1,1	-	планируемая	-	-
2583	Муниципальный район «Могойтуйский район»	п.ст. Ага	ул. Солнечная, вблизи д. 7	7	-	51.190874	115.1679	-	-	-	-	-	-	-	-	грунт	-	нет	1	1,1	-	планируемая	-	-
2584	Муниципальный район «Могойтуйский район»	п.ст. Ага	ул. Чихунова, вблизи д. 12	12	-	51.190874	115.1679	-	-	-	-	-	-	-	-	грунт	-	нет	1	1,1	-	планируемая	-	-
2585	Муниципальный район «Могойтуйский район»	п.ст. Ага	ул. Школьная, вблизи д. 3	3	-	51.190874	115.1679	-	-	-	-	-	-	-	-	грунт	-	нет	1	1,1	-	планируемая	-	-
2586	Муниципальный район «Могойтуйский район»	п.ст. Ага	ул. Школьная, вблизи д. 12	12	-	51.190874	115.1679	-	-	-	-	-	-	-	-	грунт	-	нет	1	1,1	-	планируемая	-	-
2587	Муниципальный район «Могойтуйский район»	п.ст. Булак	ул. Центральная, вблизи д.5	5	-	51.036328	115.340233	-	-	-	-	-	-	-	-	грунт	-	нет	1	1,1	-	планируемая	-	-
2588	Муниципальный район «Могойтуйский район»	п.ст. Бурятская	ул. Линейная (вблизи "Сельского центра досуга" ст.Бурятская)	-	-	51.450701	114.703487	ЮЛ	"Сельский центр досуга" с. Ушарбай	-	-	-	-	-	-	грунт	-	нет	1	1,1	-	планируемая	-	-
2589	Муниципальный район «Могойтуйский район»	п.ст. Остречная	ул. Железнодорожная, вблизи д.7	7	-	51.20859	115.052	-	-	-	-	-	-	-	-	грунт	-	нет	1	1,1	-	планируемая	-	-
2590	Муниципальный район «Могойтуйский район»	пгт. Могойтуй	ул. Зугалайская	4	-	51.278266666667	114.936383333333	ЮЛ	МКД ул.Заводская, ул.Зугалайская	-	-	-	-	-	-	бетон	-	да	2	1,1	-	существующая	-	-
2591	Муниципальный район «Могойтуйский район»	пгт. Могойтуй	ул. Заводская	4	-	51.277566666667	114.938283333333	ЮЛ	МКД ул. Заводская,	-	-	-	-	-	-	бетон	-	да	2	1,1	-	существующая	-	-
2592	Муниципальный район «Могойтуйский район»	пгт. Могойтуй	ул. Заводская	9	-	51.27815	114.94055	-	-	-	-	-	-	-	-	грунт	-	нет	2	1,1	-	планируемая	-	-
2593	Муниципальный район «Могойтуйский район»	пгт. Могойтуй	ул. Зугалайская проезд на ул. Малиновского в районе здания СЭС)	-	-	51.2777	114.9338	-	-	-	-	-	-	-	-	грунт	-	нет	0	0	-	планируемая	-	-
2594	Муниципальный район «Могойтуйский район»	пгт. Могойтуй	ул. Малиновского	49	-	51.278433333333	114.929783333333	-	-	-	-	-	-	-	-	грунт	-	нет	1	1,1	-	планируемая	-	-
2595	Муниципальный район «Могойтуйский район»	пгт. Могойтуй	ул. Малиновского	39	-	51.279383333333	114.928216666667	-	-	-	-	-	-	-	-	грунт	-	нет	1	1,1	-	планируемая	-	-
2596	Муниципальный район «Могойтуйский район»	пгт. Могойтуй	ул. Малиновского	33	-	51.280783333333	114.928666666667	ЮЛ	МКД ул.Кооперативная, ул.Малиновского	-	-	-	-	-	-	бетон	-	да	2	1,1	-	существующая	-	-

№п/п	Данные о нахождении мест (площадок) накопления твёрдых коммунальных отходов							Данные о собственниках мест (площадок) накопления твёрдых коммунальных отходов				Организация (ИП), оказывающая услуги по сбору и транспортированию ТКО		Данные о технических характеристиках мест (площадок) накопления твёрдых коммунальных отходов					Контейнеры для несортированных отходов			Статус (существующая/ планируемая)	Совместное использование с другими МКД	Адреса строений, которые совместно пользуются контейнерной площадкой
	муниципальное образование	населённый пункт	улица	дом	корпус/ строение	широта	долгота	организационно-правовая форма балансодержателя (юридическое лицо - ЮЛ, индивидуальный предприниматель - ИП, физическое лицо - ФЛ)	для ЮЛ - Полное наименование организации для ИП - Фамилия, Имя, Отчество для Ф.Л - Фамилия, Имя, Отчество	ИНН	ОГРН	наименование	ИНН	номер контейнерной площадки	площадь,	тип подстилающей поверхности	вид площадки	материал ограждения	кол-во	ёмкость (отдельного контейнера)	материал контейнера			
2597	Муниципальный район «Могойтуйский район»	пгт. Могойтуй	ул. Малиновского	11	-	51.2835666666667	114.92106666667	-	-	-	-	-	-	-	-	бетон	-	да	1	1,1	-	существующая	-	-
2598	Муниципальный район «Могойтуйский район»	пгт. Могойтуй	ул. Нагорная	2а	-	51.2841166666667	114.9232833333333	-	-	-	-	-	-	-	-	грунт	-	нет	1	1,1	-	планируемая	-	-
2599	Муниципальный район «Могойтуйский район»	пгт. Могойтуй	ул. Гагарина	17	-	51.2814666666667	114.92995	-	-	-	-	-	-	-	-	грунт	-	нет	0	0	-	планируемая	-	-
2600	Муниципальный район «Могойтуйский район»	пгт. Могойтуй	ул. Гагарина	13а	-	51.28345	114.9272333333333	-	-	-	-	-	-	-	-	асфальт	-	нет	1	1,1	-	планируемая	-	-
2601	Муниципальный район «Могойтуйский район»	пгт. Могойтуй	ул. Гагарина	1	-	51.2843333333333	114.9263166666667	-	-	-	-	-	-	-	-	грунт	-	нет	1	1,1	-	планируемая	-	-
2602	Муниципальный район «Могойтуйский район»	пгт. Могойтуй	ул. Базара-Ринчино	16	-	51.2846666666667	114.9278	-	-	-	-	-	-	-	-	бетон	-	да	1	1,1	-	существующая	-	-
2603	Муниципальный район «Могойтуйский район»	пгт. Могойтуй	ул. Базара-Ринчино	6	-	51.2858333333333	114.9261	-	-	-	-	-	-	-	-	грунт	-	нет	1	1,1	-	планируемая	-	-
2604	Муниципальный район «Могойтуйский район»	пгт. Могойтуй	ул. Нефтебазовская	3	-	51.2865	114.9239166666667	-	-	-	-	-	-	-	-	грунт	-	нет	1	1,1	-	планируемая	-	-
2605	Муниципальный район «Могойтуйский район»	пгт. Могойтуй	ул. Бабушкина (в районе перекрестка ул. Бабушкина-ул. Овражная напротив ТЦ Спутник)	1	-	51.28805	114.9259	-	-	-	-	-	-	-	-	бетон	-	да	1	1,1	-	существующая	-	-
2606	Муниципальный район «Могойтуйский район»	пгт. Могойтуй	ул. Бабушкина	22	-	51.2845166666667	114.9304666666667	-	-	-	-	-	-	-	-	грунт	-	нет	0	0	-	планируемая	-	-
2607	Муниципальный район «Могойтуйский район»	пгт. Могойтуй	ул. Зугалайская	16	-	51.2824833333333	114.9348666666667	-	-	-	-	-	-	-	-	бетон	-	да	2	1,1	-	существующая	-	-
2608	Муниципальный район «Могойтуйский район»	пгт. Могойтуй	ул. Молодежная	2	-	51.2804166666667	114.9393	-	-	-	-	-	-	-	-	грунт	-	нет	0	0	-	планируемая	-	-
2609	Муниципальный район «Могойтуйский район»	пгт. Могойтуй	ул. Забайкальская	5	-	51.2817166666667	114.9391833333333	-	-	-	-	-	-	-	-	грунт	-	нет	0	0	-	планируемая	-	-
2610	Муниципальный район «Могойтуйский район»	пгт. Могойтуй	ул. 50 лет Победы	11	-	51.2844333333333	114.9431333333333	-	-	-	-	-	-	-	-	бетон	-	да	2	1,1	-	существующая	-	-
2611	Муниципальный район «Могойтуйский район»	пгт. Могойтуй	ул. Сибирская	1	-	51.2849833333333	114.936	-	-	-	-	-	-	-	-	грунт	-	нет	1	1,1	-	планируемая	-	-
2612	Муниципальный район «Могойтуйский район»	пгт. Могойтуй	ул. Саянская	6	-	51.2867333333333	114.9362	-	-	-	-	-	-	-	-	бетон	-	да	2	1,1	-	существующая	-	-
2613	Муниципальный район «Могойтуйский район»	пгт. Могойтуй	ул. Беляева напротив водокачки, в районе перекрестка ул. Юбилейная-ул. Беляева, вблизи ТП	-	-	51.2875666666667	114.9312833333333	-	-	-	-	-	-	-	-	бетон	-	да	1	1,1	-	существующая	-	-
2614	Муниципальный район «Могойтуйский район»	пгт. Могойтуй	ул. Сибирская в районе перекрестка ул. Сибирская - ул. 50 лет Победы	-	-	51.2877	114.9236833333333	-	-	-	-	-	-	-	-	бетон	-	да	1	1,1	-	существующая	-	-
2615	Муниципальный район «Могойтуйский район»	пгт. Могойтуй	ул. Королева (в районе перекрестка ул. Королева - ул. Саянская, напротив магазина "Угловой", через дорогу)	-	-	51.2895333333333	114.93985	-	-	-	-	-	-	-	-	грунт	-	нет	0	0	-	планируемая	-	-
2616	Муниципальный район «Могойтуйский район»	пгт. Могойтуй	ул. Королева (в районе перекрестка ул. Королева - ул. Шукшина)	-	-	51.2903	114.9363833333333	-	-	-	-	-	-	-	-	грунт	-	нет	2	1,1	-	планируемая	-	-

№п/п	Данные о нахождении мест (площадок) накопления твёрдых коммунальных отходов							Данные о собственниках мест (площадок) накопления твёрдых коммунальных отходов				Организация (ИП), оказывающая услуги по сбору и транспортированию ТКО		Данные о технических характеристиках мест (площадок) накопления твёрдых коммунальных отходов					Контейнеры для несортированных отходов			Статус (существующая/ планируемая)	Совместное использование с другими МКД	Адреса строений, которые совместно пользуются контейнерной площадкой
	муниципальное образование	населённый пункт	улица	дом	корпус/ строение	широта	долгота	организационно-правовая форма балансодержателя (юридическое лицо - ЮЛ, индивидуальный предприниматель - ИП, физическое лицо - ФЛ)	для ЮЛ - Полное наименование организации для ИП - Фамилия, Имя, Отчество для Ф.Л - Фамилия, Имя, Отчество	ИНН	ОГРН	наименование	ИНН	номер контейнерной площадки	площадь,	тип подстилающей поверхности	вид площадки	материал ограждения	кол-во	ёмкость (отдельного контейнера)	материал контейнера			
2617	Муниципальный район «Могойтуйский район»	пгт. Могойтуй	ул. Матросова (в районе перекрестка ул. Зугалайская - ул. Матросова)	-	-	51.29005	114.93245	-	-	-	-	-	-	-	-	грунт	-	нет	1	1,1	-	планируемая	-	-
2618	Муниципальный район «Могойтуйский район»	пгт. Могойтуй	ул. Овражная,7 (в районе перекрестка ул. Овражная - ул. Комарова)	7	-	51.28956666666 67	114.92765	-	-	-	-	-	-	-	-	бетон	-	да	1	1,1	-	существующая	-	-
2619	Муниципальный район «Могойтуйский район»	пгт. Могойтуй	ул. Северная,28 (в районе перекрестка ул. Северная - ул. Королева, вблизи Раскола)	28	-	51.2926	114.9307	-	-	-	-	-	-	-	-	грунт	-	нет	1	1,1	-	планируемая	-	-
2620	Муниципальный район «Могойтуйский район»	пгт. Могойтуй	ул. Номоконова (напротив дома 2а, в районе перекрестка ул. Бабушкина - ул. Номоконова, напротив остановки, через дорогу)	2а	-	51.28958333333 33	114.92325	-	-	-	-	-	-	-	-	бетон	-	да	2	1,1	-	существующая	-	-
2621	Муниципальный район «Могойтуйский район»	пгт. Могойтуй	ул. Номоконова (напротив дома №24, между дорог)	24	-	51.29298333333 33	114.92811666666 67	-	-	-	-	-	-	-	-	грунт	-	нет	1	1,1	-	планируемая	-	-
2622	Муниципальный район «Могойтуйский район»	пгт. Могойтуй	ул. Номоконова (напротив дома №42б (МКД)	42б	-	51.29628333333 33	114.9331	-	-	-	-	-	-	-	-	грунт	-	нет	1	1,1	-	планируемая	-	-
2623	Муниципальный район «Могойтуйский район»	пгт. Могойтуй	ул. Номоконова (напротив дома №51, в районе перекрестка ул. Номоконова-ул. Подгорная, вблизи ТП)	51	-	51.29728333333 33	114.93461666666 67	-	-	-	-	-	-	-	-	грунт	-	нет	1	1,1	-	планируемая	-	-
2624	Муниципальный район «Могойтуйский район»	пгт. Могойтуй	ул. Декабристов (напротив дома №35, напротив магазина "Светлана")	35	-	51.29511666666 67	114.92845	-	-	-	-	-	-	-	-	бетон	-	да	1	1,1	-	существующая	-	-
2625	Муниципальный район «Могойтуйский район»	пгт. Могойтуй	ул. Декабристов (напротив дома №16, между дорог)	16	-	51.29728333333 33	114.93461666666 67	-	-	-	-	-	-	-	-	грунт	-	нет	1	1,1	-	планируемая	-	-
2626	Муниципальный район «Могойтуйский район»	пгт. Могойтуй	ул. Ломоносова (напротив дома №26)	26	-	51.2948	114.92568333333 33	-	-	-	-	-	-	-	-	грунт	-	нет	0	0	-	планируемая	-	-
2627	Муниципальный район «Могойтуйский район»	пгт. Могойтуй	ул. Ушарбайская (напротив дома №2, в районе перекрестка ул. Ушарбайская - ул. Бабушкина)	2	-	51.2919	114.91945	-	-	-	-	-	-	-	-	грунт	-	нет	1	1,1	-	планируемая	-	-
2628	Муниципальный район «Могойтуйский район»	пгт. Могойтуй	ул. Ушарбайская (напротив дома №81)	81	-	51.30153333333 33	114.93253333333 33	-	-	-	-	-	-	-	-	грунт	-	нет	1	1,1	-	планируемая	-	-
2629	Муниципальный район «Могойтуйский район»	пгт. Могойтуй	ул. Бабушкина (напротив магазина "Юбилейный", перекресток ул. Бабушкина - ул. Парадовича)	-	-	51.29298333333 33	114.91763333333 33	-	-	-	-	-	-	-	-	грунт	-	нет	1	1,1	-	планируемая	-	-
2630	Муниципальный район «Могойтуйский район»	пгт. Могойтуй	ул. Дагбацыренова (напротив дома №36а)	36а	-	51.2957	114.9224	-	-	-	-	-	-	-	-	грунт	-	нет	0	0	-	планируемая	-	-
2631	Муниципальный район «Могойтуйский район»	пгт. Могойтуй	ул. Подгорная (в районе перекрестка ул. Дагбацыренова - ул. Подгорная, вблизи ТП)	-	-	51.3006	114.92778333333 33	-	-	-	-	-	-	-	-	бетон	-	да	1	1,1	-	существующая	-	-
2632	Муниципальный район «Могойтуйский район»	пгт. Могойтуй	ул. Парадовича (напротив дома №58, вблизи проезда)	58	-	51.29921666666 67	114.92576666666 67	-	-	-	-	-	-	-	-	грунт	-	нет	0	0	-	планируемая	-	-
2633	Муниципальный район «Могойтуйский район»	пгт. Могойтуй	ул. Балыжимы Доржиевой (напротив дома №36, через дорогу)	36	-	51.29831666666 67	114.92085	-	-	-	-	-	-	-	-	грунт	-	нет	1	1,1	-	планируемая	-	-
2634	Муниципальный район «Могойтуйский район»	пгт. Могойтуй	ул. Олимпийская (напротив моста (в районе перекрестка ул. Бабушкина - ул. Олимпийская)	-	-	51.29543333333 33	114.91358333333 33	-	-	-	-	-	-	-	-	грунт	-	нет	1	1,1	-	планируемая	-	-
2635	Муниципальный район «Могойтуйский район»	пгт. Могойтуй	ул. Балыжимы Доржиевой,69 (в районе перекрестка ул. Балыжимы Доржиевой - ул. Подгорная)	69	-	51.3007	114.92621666666 67	-	-	-	-	-	-	-	-	грунт	-	нет	0	0	-	планируемая	-	-

№п/п	Данные о нахождении мест (площадок) накопления твёрдых коммунальных отходов							Данные о собственниках мест (площадок) накопления твёрдых коммунальных отходов				Организация (ИП), оказывающая услуги по сбору и транспортированию ТКО		Данные о технических характеристиках мест (площадок) накопления твёрдых коммунальных отходов					Контейнеры для несортированных отходов			Статус (существующая/ планируемая)	Совместное использование с другими МКД	Адреса строений, которые совместно пользуются контейнерной площадкой
	муниципальное образование	населённый пункт	улица	дом	корпус/ строение	широта	долгота	организационно-правовая форма балансодержателя (юридическое лицо - ЮЛ, индивидуальный предприниматель - ИП, физическое лицо - ФЛ)	для ЮЛ - Полное наименование организации для ИП - Фамилия, Имя, Отчество для Ф.Л - Фамилия, Имя, Отчество	ИНН	ОГРН	наименование	ИНН	номер контейнерной площадки	площадь,	тип подстилающей поверхности	вид площадки	материал ограждения	кол-во	ёмкость (отдельного контейнера)	материал контейнера			
2636	Муниципальный район «Могойтуйский район»	пгт. Могойтуй	ул. Ломоносова (напротив дома №76)	76	-	51.3016333333333	114.9348833333333	-	-	-	-	-	-	-	-	грунт	-	нет	1	1,1	-	планируемая	-	-
2637	Муниципальный район «Могойтуйский район»	пгт. Могойтуй	ул. Ушарбайская (напротив дома №114, в районе проезда)	114	-	51.3045	114.9361333333333	-	-	-	-	-	-	-	-	нет	-	нет	0	0	-	планируемая	-	-
2638	Муниципальный район «Могойтуйский район»	пгт. Могойтуй	ул. Декабристов (напротив дома №83, пустырь)	83	-	51.3025666666667	114.9393333333333	-	-	-	-	-	-	-	-	бетон	-	да	2	1,1	-	существующая	-	-
2639	Муниципальный район «Могойтуйский район»	пгт. Могойтуй	ул. Зугалайская (напротив дома №49, в районе съезда)	49	-	51.2986	114.9408166666667	-	-	-	-	-	-	-	-	грунт	-	нет	0	0	-	планируемая	-	-
2640	Муниципальный район «Могойтуйский район»	пгт. Могойтуй	ул. Спортивная (напротив дома №38, около проулка)	38	-	51.30175	114.94235	-	-	-	-	-	-	-	-	грунт	-	нет	0	0	-	планируемая	-	-
2641	Муниципальный район «Могойтуйский район»	пгт. Могойтуй	ул. Зугалайская (напротив дома №91, в районе перекрестка ул. Зугалайская - ул. Декабристов, напротив остановки)	91	-	51.3036166666667	114.9473333333333	-	-	-	-	-	-	-	-	бетон	-	да	1	1,1	-	существующая	-	-
2642	Муниципальный район «Могойтуйский район»	пгт. Могойтуй	ул. Цырена Цыренжапова (напротив дома №32, в районе проезда)	32	-	51.3052333333333	114.94945	-	-	-	-	-	-	-	-	грунт	-	нет	0	0	-	планируемая	-	-
2643	Муниципальный район «Могойтуйский район»	пгт. Могойтуй	ул. Березовая (в районе перекрестка ул. Зугалайская - ул. Березовая)	-	-	51.3043166666667	114.9483833333333	-	-	-	-	-	-	-	-	грунт	-	нет	0	0	-	планируемая	-	-
2644	Муниципальный район «Могойтуйский район»	пгт. Могойтуй	ул. Весенняя (в районе перекрестка ул. Зугалайская - ул. Весенняя)	-	-	51.30085	114.9438666666667	-	-	-	-	-	-	-	-	бетон	-	да	1	1,1	-	существующая	-	-
2645	Муниципальный район «Могойтуйский район»	пгт. Могойтуй	ул. Солнечная (в районе перекрестка ул. Зугалайская - ул. Солнечная)	-	-	51.2963666666667	114.9383833333333	-	-	-	-	-	-	-	-	грунт	-	нет	0	0	-	планируемая	-	-
2646	Муниципальный район «Могойтуйский район»	пгт. Могойтуй	ул. Высоцкого (в районе перекрестка ул. Зугалайская - ул. Высоцкого, около ТП)	-	-	51.2941333333333	114.9356333333333	-	-	-	-	-	-	-	-	бетон	-	да	2	1,1	-	существующая	-	-
2647	Муниципальный район «Могойтуйский район»	пгт. Могойтуй	ул. Кирова (напротив дома №7а, в районе перекрестка ул. Кирова - ул. Горького, около проезда магазина)	7а	-	51.2918	114.93915	-	-	-	-	-	-	-	-	грунт	-	нет	0	0	-	планируемая	-	-
2648	Муниципальный район «Могойтуйский район»	пгт. Могойтуй	ул. Высоцкого (в районе перекрестка ул. Высоцкого - ул. Сибирская)	-	-	51.2919	114.9426333333333	-	-	-	-	-	-	-	-	грунт	-	нет	0	0	-	планируемая	-	-
2649	Муниципальный район «Могойтуйский район»	пгт. Могойтуй	ул. Базара Барадина (напротив дома №36)	36	-	51.2928166666667	114.9515666666667	-	-	-	-	-	-	-	-	грунт	-	нет	0	0	-	планируемая	-	-
2650	Муниципальный район «Могойтуйский район»	пгт. Могойтуй	ул. Энергетиков,22 (в районе перекрестка ул. Кирова - ул. Шилкинская - ул. Энергетиков, возле ТП)	22	-	51.29035	114.9464	-	-	-	-	-	-	-	-	бетон	-	да	2	1,1	-	существующая	-	-
2651	Муниципальный район «Могойтуйский район»	пгт. Могойтуй	ул. Шилкинская,13 (в районе перекрестка ул. Шилкинская - ул. Королева)	13	-	51.2885	114.9456333333333	-	-	-	-	-	-	-	-	грунт	-	нет	0	0	-	планируемая	-	-
2652	Муниципальный район «Могойтуйский район»	пгт. Могойтуй	ул. Енисейская (напротив дома №1, в районе перекрестка ул. Енисейская - ул. Амурская)	1	-	51.3034666666667	114.9434	-	-	-	-	-	-	-	-	бетон	-	да	1	1,1	-	существующая	-	-
2653	Муниципальный район «Могойтуйский район»	пгт. Могойтуй	ул. Базара Барадина (напротив дома №4, в районе перекрестка ул. Базара Барадина - ул. Королева - ул. М.Пристомова)	4	-	51.2898333333333	114.9491166666667	-	-	-	-	-	-	-	-	грунт	-	нет	0	0	-	планируемая	-	-
2654	Муниципальный район «Могойтуйский район»	пгт. Могойтуй	ул. Алдара Цыденжапова (напротив дома №30)	30	-	51.28305	114.95285	-	-	-	-	-	-	-	-	грунт	-	нет	0	0	-	планируемая	-	-

№п/п	Данные о нахождении мест (площадок) накопления твёрдых коммунальных отходов							Данные о собственниках мест (площадок) накопления твёрдых коммунальных отходов				Организация (ИП), оказывающая услуги по сбору и транспортированию ТКО		Данные о технических характеристиках мест (площадок) накопления твёрдых коммунальных отходов					Контейнеры для несортированных отходов			Статус (существующая/ планируемая)	Совместное использование с другими МКД	Адреса строений, которые совместно пользуются контейнерной площадкой
	муниципальное образование	населённый пункт	улица	дом	корпус/ строение	широта	долгота	организационно-правовая форма балансодержателя (юридическое лицо - ЮЛ, индивидуальный предприниматель - ИП, физическое лицо - ФЛ)	для ЮЛ - Полное наименование организации для ИП - Фамилия, Имя, Отчество для Ф.Л - Фамилия, Имя, Отчество	ИНН	ОГРН	наименование	ИНН	номер контейнерной площадки	площадь,	тип подстилающей поверхности	вид площадки	материал ограждения	кол-во	ёмкость (отдельного контейнера)	материал контейнера			
2655	Муниципальный район «Могойтуйский район»	пгт. Могойтуй	ул. Цыбикова (в конце улицы, в районе перекрестка ул. Цыбикова - пер.Бадмаева)	-	-	51.27703333333333	114.95005	-	-	-	-	-	-	-	-	грунт	-	нет	0	0	-	планируемая	-	-
2656	Муниципальный район «Могойтуйский район»	пгт. Могойтуй	ул. Дыпдырова (напротив МТГ Агаутлесбыт", в районе перекрестка ул. Дыпдырова - ул. Строительная, вблизи ограждения МТГ Агаутлесбыт")	-	-	51.27706666666667	114.94566666666667	-	-	-	-	-	-	-	-	бетон	-	да	2	1,1	-	существующая	-	-
2657	Муниципальный район «Могойтуйский район»	пгт. Могойтуй	ул. Дыпдырова (напротив дома №20а, вблизи ограждения "Меридиан")	20а	-	51.29543333333333	114.91358333333333	-	-	-	-	-	-	-	-	грунт	-	нет	1	1,1	-	планируемая	-	-
2658	Муниципальный район «Могойтуйский район»	пгт. Могойтуй	ул. Индустриальная, напротив дома №1 (в районе перекрестка ул. Индустриальная - ул. Фабричная)	1	-	51.27295	114.95033333333333	-	-	-	-	-	-	-	-	бетон	-	да	1	1,1	-	существующая	-	-
2659	Муниципальный район «Могойтуйский район»	пгт. Могойтуй	ул. 2-я Фабричная (напротив дома №4а, (в районе перекрестка ул. 2-я Фабричная - ул. Хлебозаводская)	4а	-	51.27208333333333	114.94585	-	-	-	-	-	-	-	-	бетон	-	да	1	1,1	-	существующая	-	-
2660	Муниципальный район «Могойтуйский район»	пгт. Могойтуй	ул. Промышленная (напротив дома №5, в районе пустыря)	5	-	51.26945	114.95171666666667	-	-	-	-	-	-	-	-	грунт	-	нет	1	1,1	-	планируемая	-	-
2661	Муниципальный район «Могойтуйский район»	пгт. Могойтуй	ул. Южная (напротив дома №30)	30	-	51.26835	114.95151666666667	-	-	-	-	-	-	-	-	грунт	-	нет	0	0	-	планируемая	-	-
2662	Муниципальный район «Могойтуйский район»	пгт. Могойтуй	ул. Балябина (напротив дома №25, в районе перекрестка ул. Балябина и проезда на ул. Южная, справа)	25	-	51.28305	114.95285	-	-	-	-	-	-	-	-	грунт	-	нет	0	0	-	планируемая	-	-
2663	Муниципальный район «Могойтуйский район»	пгт. Могойтуй	ул. Балябина (напротив дома №15д, через дорогу, в районе перекрестка ул. Балябина - ул. Хлебозаводская, справа)	15д	-	51.27026666666667	114.94493333333333	-	-	-	-	-	-	-	-	грунт	-	нет	1	1,1	-	планируемая	-	-
2664	Муниципальный район «Могойтуйский район»	пгт. Могойтуй	ул. Балябина (напротив дома №3, в районе КПП)	3	-	51.2759	114.93486666666667	-	-	-	-	-	-	-	-	грунт	-	нет	1	1,1	-	планируемая	-	-
2665	Муниципальный район «Могойтуйский район»	пгт. Могойтуй	ул. Первомайская (напротив дома №9, в районе пустыря)	9	-	51.27531666666667	114.93771666666667	-	-	-	-	-	-	-	-	бетон	-	да	1	1,1	-	существующая	-	-
2666	Муниципальный район «Могойтуйский район»	пгт. Могойтуй	ул. Железнодорожная, (в районе АЗС "Комфорт", слева)	-	-	51.27026666666667	114.94493333333333	-	-	-	-	-	-	-	-	грунт	-	нет	1	1,1	-	планируемая	-	-
2667	Муниципальный район «Могойтуйский район»	пгт. Могойтуй	ул. Барлукова (вблизи дома №14, в районе перекрестка ул. Барлукова -ул. Чапаева)	14	-	51.27808333333333	114.92278333333333	-	-	-	-	-	-	-	-	грунт	-	нет	1	1,1	-	планируемая	-	-
2668	Муниципальный район «Могойтуйский район»	пгт. Могойтуй	пер.Профсоюзный (в районе перекрестка ул. Профсоюзная)	-	-	51.27343333333333	114.93971666666667	-	-	-	-	-	-	-	-	грунт	-	нет	0	0	-	планируемая	-	-
2669	Муниципальный район «Могойтуйский район»	пгт. Могойтуй	ул. Деповская,12 (в районе ул. Чапаева, напротив СББЖ)	12	-	51.27336666666667	114.92855	-	-	-	-	-	-	-	-	бетон	-	да	1	1,1	-	существующая	-	-
2670	Муниципальный район «Могойтуйский район»	пгт. Могойтуй	ул. Партизанская (напротив дома №33, в районе пустыря)	33	-	51.27273333333333	114.92453333333333	-	-	-	-	-	-	-	-	грунт	-	нет	1	1,1	-	планируемая	-	-
2671	Муниципальный район «Могойтуйский район»	пгт. Могойтуй	ул. Октябрьская,2а (напротив ТП, в районе перекрестка ул. Профсоюзная - ул. Октябрьская)	2а	-	51.27503333333333	114.92323333333333	-	-	-	-	-	-	-	-	бетон	-	да	1	1,1	-	существующая	-	-
2672	Муниципальный район «Могойтуйский район»	пгт. Могойтуй	ул. Барлукова (напротив дома №44, в районе перекрестка ул. Партизанская - ул. Барлукова)	44	-	51.27633333333333	114.91998333333333	-	-	-	-	-	-	-	-	грунт	-	нет	0	0	-	планируемая	-	-

№п/п	Данные о нахождении мест (площадок) накопления твёрдых коммунальных отходов							Данные о собственниках мест (площадок) накопления твёрдых коммунальных отходов				Организация (ИП), оказывающая услуги по сбору и транспортированию ТКО		Данные о технических характеристиках мест (площадок) накопления твёрдых коммунальных отходов					Контейнеры для несортированных отходов			Статус (существующая/ планируемая)	Совместное использование с другими МКД	Адреса строений, которые совместно пользуются контейнерной площадкой
	муниципальное образование	населённый пункт	улица	дом	корпус/ строение	широта	долгота	организационно-правовая форма балансодержателя (юридическое лицо - ЮЛ, индивидуальный предприниматель - ИП, физическое лицо - ФЛ)	для ЮЛ - Полное наименование организации для ИП - Фамилия, Имя, Отчество для Ф.Л - Фамилия, Имя, Отчество	ИНН	ОГРН	наименование	ИНН	номер контейнерной площадки	площадь,	тип подстилающей поверхности	вид площадки	материал ограждения	кол-во	ёмкость (отдельного контейнера)	материал контейнера			
2673	Муниципальный район «Могойтуйский район»	пгт. Могойтуй	ул. Профсоюзная (напротив дома №17, в районе перекрестка ул. Профсоюзная - ул. Чкалова)	17	-	51.2738166666667	114.91968333333333	-	-	-	-	-	-	-	-	бетон	-	да	1	1,1	-	существующая	-	-
2674	Муниципальный район «Могойтуйский район»	пгт. Могойтуй	ул. Мелиоративная (напротив дома №2, в районе перекрестка ул. Чкалова - ул. Мелиоративная)	2	-	51.2706833333333	114.92495	-	-	-	-	-	-	-	-	грунт	-	нет	1	1,1	-	планируемая	-	-
2675	Муниципальный район «Могойтуйский район»	пгт. Могойтуй	ул. Пушкина (напротив дома №15а, в районе пустыря)	15а	-	51.2713166666667	114.92016666666667	-	-	-	-	-	-	-	-	грунт	-	нет	1	1,1	-	планируемая	-	-
2676	Муниципальный район «Могойтуйский район»	пгт. Могойтуй	ул. Барлукова (напротив дома №64, районе перекрестка ул. Барлукова - ул. Пушкина)	64	-	51.2737833333333	114.91631666666667	-	-	-	-	-	-	-	-	бетон	-	да	1	1,1	-	существующая	-	-
2677	Муниципальный район «Могойтуйский район»	пгт. Могойтуй	ул. Комсомольская (напротив дома №41 (в районе Шиномонтажа, около ограждения Складов)	41	-	51.2759166666667	114.91498333333333	-	-	-	-	-	-	-	-	грунт	-	нет	1	1,1	-	планируемая	-	-
2678	Муниципальный район «Могойтуйский район»	пгт. Могойтуй	ул. Комсомольская,2 (в районе автокассы, перекресток ул. Железнодорожная - ул. Комсомольская)	2	-	51.2812	114.92241666666667	-	-	-	-	-	-	-	-	грунт	-	нет	0	0	-	планируемая	-	-
2679	Муниципальный район «Могойтуйский район»	пгт. Могойтуй	ул. Железнодорожная (напротив дома №18, вблизи наружной ограды) (МКД)	18	-	51.2826333333333	114.91895	-	-	-	-	-	-	-	-	грунт	-	нет	1	1,1	-	планируемая	-	-
2680	Муниципальный район «Могойтуйский район»	пгт. Могойтуй	ул. Базарная (напротив дома №13, в районе перекрестка ул. Базарная - ул. Ленина)	13	-	51.2808333333333	114.91783333333333	-	-	-	-	-	-	-	-	бетон	-	да	2	1,1	-	существующая	-	-
2681	Муниципальный район «Могойтуйский район»	пгт. Могойтуй	пер.Глухой (напротив дома №8)	8	-	51.2831	114.91628333333333	-	-	-	-	-	-	-	-	грунт	-	нет	1	1,1	-	планируемая	-	-
2682	Муниципальный район «Могойтуйский район»	пгт. Могойтуй	ул. Банзарова (напротив дома №12)	12	-	51.2835166666667	114.91356666666667	-	-	-	-	-	-	-	-	грунт	-	нет	1	1,1	-	планируемая	-	-
2683	Муниципальный район «Могойтуйский район»	пгт. Могойтуй	ул. Банзарова (напротив дома №38)	38	-	51.2812	114.90878333333333	-	-	-	-	-	-	-	-	грунт	-	нет	1	1,1	-	планируемая	-	-
2684	Муниципальный район «Могойтуйский район»	пгт. Могойтуй	ул. Мостовая (между домами №4 и №6, в районе пустыря)	4	-	51.2832666666667	114.91043333333333	-	-	-	-	-	-	-	-	бетон	-	да	1	1,1	-	существующая	-	-
2685	Муниципальный район «Могойтуйский район»	пгт. Могойтуй	пер.Догойский (в районе перекрестка ул. Набережная и пер.Догойский)	-	-	51.2798833333333	114.90718333333333	-	-	-	-	-	-	-	-	бетон	-	да	1	1,1	-	существующая	-	-
2686	Муниципальный район «Могойтуйский район»	пгт. Могойтуй	ул. Лазо, (напротив дома №9а, в районе перекрестка ул. Лазо - ул. Чкалова)	9а	-	51.2800333333333	114.91156666666667	-	-	-	-	-	-	-	-	бетон	-	да	1	1,1	-	существующая	-	-
2687	Муниципальный район «Могойтуйский район»	пгт. Могойтуй	ул. Ленина (в районе перекрестка ул. Ленина - ул. Чкалова)	-	-	51.2791666666667	114.91471666666667	-	-	-	-	-	-	-	-	грунт	-	нет	1	1,1	-	планируемая	-	-
2688	Муниципальный район «Могойтуйский район»	пгт. Могойтуй	ул. Комсомольская (напротив дома №34, в районе пустыря)	34	-	51.2778833333333	114.91765	-	-	-	-	-	-	-	-	грунт	-	нет	1	1,1	-	планируемая	-	-
2689	Муниципальный район «Могойтуйский район»	пгт. Могойтуй	ул. Набережная (в районе перекрестка ул. Набережная - ул. Лермонтова)	-	-	51.27705	114.91058333333333	-	-	-	-	-	-	-	-	бетон	-	да	1	1,1	-	существующая	-	-
2690	Муниципальный район «Могойтуйский район»	пгт. Могойтуй	ул. Комсомольская (напротив дома №55, в районе перекрестка ул. Комсомольская - проезд на ул. Заречная)	55	-	51.2692333333333	114.90556666666667	-	-	-	-	-	-	-	-	бетон	-	да	1	1,1	-	существующая	-	-
2691	Муниципальный район «Могойтуйский район»	пгт. Могойтуй	ул. Читинская (напротив дома №1а, между ул. Комсомольская - ул. Читинская, в районе проезда)	1а	-	51.2812	114.92241666666667	-	-	-	-	-	-	-	-	грунт	-	нет	0	0	-	планируемая	-	-

№п/п	Данные о нахождении мест (площадок) накопления твёрдых коммунальных отходов							Данные о собственниках мест (площадок) накопления твёрдых коммунальных отходов				Организация (ИП), оказывающая услуги по сбору и транспортированию ТКО		Данные о технических характеристиках мест (площадок) накопления твёрдых коммунальных отходов					Контейнеры для несортированных отходов			Статус (существующая/ планируемая)	Совместное использование с другими МКД	Адреса строений, которые совместно пользуются контейнерной площадкой
	муниципальное образование	населённый пункт	улица	дом	корпус/ строение	широта	долгота	организационно-правовая форма балансодержателя (юридическое лицо - ЮЛ, индивидуальный предприниматель - ИП, физическое лицо - ФЛ)	для ЮЛ - Полное наименование организации для ИП - Фамилия, Имя, Отчество для Ф.Л - Фамилия, Имя, Отчество	ИНН	ОГРН	наименование	ИНН	номер контейнерной площадки	площадь,	тип подстилающей поверхности	вид площадки	материал ограждения	кол-во	ёмкость (отдельного контейнера)	материал контейнера			
2692	Муниципальный район «Могойтуйский район»	пгт. Могойтуй	ул. Комсомольская, напротив дома №92 (в районе проезда на ул. Читинская)	92	-	51.2671	114.902233333333	-	-	-	-	-	-	-	-	грунт	-	нет	0	0	-	планируемая	-	-
2693	Муниципальный район «Могойтуйский район»	пгт. Могойтуй	ул. Заречная, напротив дома №2 (в районе пустыря)	2	-	51.264666666667	114.90155	-	-	-	-	-	-	-	-	грунт	-	нет	0	0	-	планируемая	-	-
2694	Муниципальный район «Могойтуйский район»	пгт. Могойтуй	ул. Ленина	2	-	51.281284	114.919965	ЮЛ	МАОУ "Могойтуйская СОШ №1 им. В.Р.Гласко"	-	-	-	-	-	-	бетон	-	да	2	1,1	-	существующая	-	-
2695	Муниципальный район «Могойтуйский район»	пгт. Могойтуй	пер. Черемушки	1	-	51.27965	114.935272	ЮЛ	МАОУ "Могойтуйская СОШ №2 им. Ю.Б.Шагдарова"	-	-	-	-	-	-	бетон	-	да	2	1,1	-	существующая	-	-
2696	Муниципальный район «Могойтуйский район»	пгт. Могойтуй	ул. Зугалайская	15	-	51.294088	114.93423	ЮЛ	МАОУ "Могойтуйская СОШ №3	-	-	-	-	-	-	бетон	-	да	2	1,1	-	существующая	-	-
2697	Муниципальный район «Могойтуйский район»	пгт. Могойтуй	ул. Декабристов	97	-	51.305176	114.941453	ЮЛ	МДОУ "Могойтуйский д/с «Туяа»	-	-	-	-	-	-	бетон	-	да	2	1,1	-	существующая	-	-
2698	Муниципальный район «Могойтуйский район»	пгт. Могойтуй	ул. Заводская,15 (МАДОУ "Могойтуйский д/с "Колокольчик")	15	-	51.279233	114.936818	ЮЛ	МАДОУ "Могойтуйский д/с "Колокольчик"	-	-	-	-	-	-	бетон	-	да	2	1,1	-	существующая	-	-
2699	Муниципальный район «Могойтуйский район»	пгт. Могойтуй	ул. Первомайская	8	-	51.272793	114.941435	ЮЛ	МАДОУ «Могойтуйский д/с «Теремок»	-	-	-	-	-	-	бетон	-	да	2	1,1	-	существующая	-	-
2700	Муниципальный район «Могойтуйский район»	пгт. Могойтуй	ул. Номоконова	42а	-	51.295293	114.932452	ЮЛ	МАДОУ "Могойтуйский д/с "Белит"	-	-	-	-	-	-	бетон	-	да	1	1,1	-	существующая	-	-
2701	Муниципальный район «Могойтуйский район»	пгт. Могойтуй	ул. Гагарина	20	-	51.283216	114.928293	ЮЛ	МАДОУ «Могойтуйский д/с «Буратино»	-	-	-	-	-	-	бетон	-	да	1	1,1	-	существующая	-	-
2702	Муниципальный район «Могойтуйский район»	пгт. Могойтуй	ул. Кооперативная	16	-	51.278641	114.931544	ЮЛ	МДОУ «Могойтуйский д/с «Тополек»	-	-	-	-	-	-	бетон	-	да	1	1,1	-	существующая	-	-
2703	Муниципальный район «Могойтуйский район»	пгт. Могойтуй	ул. Комсомольская	2	-	51.281312	114.921519	ЮЛ	МАДОУ «Могойтуйский д/с «Дюймовочка»	-	-	-	-	-	-	бетон	-	да	1	1,1	-	существующая	-	-
2704	Муниципальный район «Могойтуйский район»	пгт. Могойтуй	ул. Гагарина,19 (администрация муниципального района «Могойтуйский район»	19	-	51.280681	114.931544	ЮЛ	администрация муниципального района «Могойтуйский район»	-	-	-	-	-	-	бетон	-	да	3	1,1	-	существующая	-	-
2705	Муниципальный район «Могойтуйский район»	пгт. Могойтуй	ул. Гагарина	22	-	51.283216	114.928293	ЮЛ	МУК МЦД МР «Могойтуйский район»	-	-	-	-	-	-	бетон	-	нет	1	1,1	-	планируемая	-	-
2706	Муниципальный район «Могойтуйский район»	пгт. Могойтуй	ул. Зугалайская	76	-	51.282157	114.932865	ЮЛ	МУК МЦБ им. Н.Очирова МР «Могойтуйский район»	-	-	-	-	-	-	бетон	-	нет	1	1,1	-	планируемая	-	-
2707	Муниципальный район «Могойтуйский район»	пгт. Могойтуй	ул. Зугалайская	7а	-	51.281154	114.933934	ЮЛ	МУ "Дом Спорта "Баяр"	-	-	-	-	-	-	грунт	-	нет	1	1,1	-	планируемая	-	-
2708	Муниципальный район «Могойтуйский район»	пгт. Могойтуй	ул. Зугалайская	3	-	51.277582	114.933377	ЮЛ	МУ ДО «ДШИ им Л.Л.Линховоина"	-	-	-	-	-	-	грунт	-	нет	1	1,1	-	планируемая	-	-
2709	Муниципальный район «Могойтуйский район»	пгт. Могойтуй	ул. Первомайская	12	-	51.272049	114.943582	ЮЛ	МБУ ДО ДЮСШ	-	-	-	-	-	-	бетон	-	нет	1	1,1	-	планируемая	-	-
2710	Муниципальный район «Могойтуйский район»	пгт. Могойтуй	ул. Зугалайская	7а	-	51.281154	114.933934	ЮЛ	МБУ ДО ДДЮТ	-	-	-	-	-	-	грунт	-	нет	1	1,1	-	планируемая	-	-
2711	Муниципальный район «Могойтуйский район»	рзд. 71	ул. Станционная, вблизи д.4	4	-	51.094380	115.198533	-	-	-	-	-	-	-	-	грунт	-	нет	1	1,1	-	планируемая	-	-

№п/п	Данные о нахождении мест (площадок) накопления твёрдых коммунальных отходов							Данные о собственниках мест (площадок) накопления твёрдых коммунальных отходов				Организация (ИП), оказывающая услуги по сбору и транспортированию ТКО		Данные о технических характеристиках мест (площадок) накопления твёрдых коммунальных отходов					Контейнеры для несортированных отходов			Статус (существующая/ планируемая)	Совместное использование с другими МКД	Адреса строений, которые совместно пользуются контейнерной площадкой
	муниципальное образование	населённый пункт	улица	дом	корпус/ строение	широта	долгота	организационно-правовая форма балансодержателя (юридическое лицо - ЮЛ, индивидуальный предприниматель - ИП, физическое лицо - ФЛ)	для ЮЛ - Полное наименование организации для ИП - Фамилия, Имя, Отчество для Ф.Л - Фамилия, Имя, Отчество	ИНН	ОГРН	наименование	ИНН	номер контейнерной площадки	площадь,	тип подстилающей поверхности	вид площадки	материал ограждения	кол-во	ёмкость (отдельного контейнера)	материал контейнера			
2712	Муниципальный район «Могойтуйский район»	с. Ага-Хангил	ул. Ленина	17	-	51.185432	114.753085	ЮЛ	Администрация СП «Ага-Хангил»	-	-	-	-	-	-	грунт	-	нет	1	1,1	-	планируемая	-	-
2713	Муниципальный район «Могойтуйский район»	с. Ага-Хангил	ул. Ленина	-	-	51.185105	114.750381	ЮЛ	МАОУ "Ага-Хангильская СОШ им. Б.Барадина"	-	-	-	-	-	-	бетон	-	да	1	1,1	-	существующая	-	-
2714	Муниципальный район «Могойтуйский район»	с. Ага-Хангил	ул. Молодежная	13	-	51.179916	114.754181	ЮЛ	МАДОУ "Ага-Хангильский детский сад "Солнышко"	-	-	-	-	-	-	бетон	-	да	1	1,1	-	существующая	-	-
2715	Муниципальный район «Могойтуйский район»	с. Ага-Хангил	ул. Набережная (рядом с домом №13)	13	-	51.182733	114.753849	-	-	-	-	-	-	-	-	грунт	-	нет	1	1,1	-	планируемая	-	-
2716	Муниципальный район «Могойтуйский район»	с. Ага-Хангил	ул. Ленина (рядом с домом №60)	60	-	51.185105	114.750381	-	-	-	-	-	-	-	-	грунт	-	нет	1	1,1	-	планируемая	-	-
2717	Муниципальный район «Могойтуйский район»	с. Ага-Хангил	ул. Партизанская (между домами №2 и №6)	2	-	51.183761	114.746186	-	-	-	-	-	-	-	-	грунт	-	нет	1	1,1	-	планируемая	-	-
2718	Муниципальный район «Могойтуйский район»	с. Ага-Хангил	пер. Советский (рядом с домом №1а)	-	-	51.185568	114.754918	-	-	-	-	-	-	-	-	грунт	-	нет	1	1,1	-	планируемая	-	-
2719	Муниципальный район «Могойтуйский район»	с. Ага-Хангил	ул. Комсомольская (рядом с магазином "Парус")	-	-	51.184777	114.757918	-	-	-	-	-	-	-	-	грунт	-	нет	1	1,1	-	планируемая	-	-
2720	Муниципальный район «Могойтуйский район»	с. Ага-Хангил	ул. Молодежная (между котельной и зданием д/с)	-	-	51.179916	114.754181	-	-	-	-	-	-	-	-	грунт	-	нет	1	1,1	-	планируемая	-	-
2721	Муниципальный район «Могойтуйский район»	с. Ага-Хангил	ул. Линховоина (рядом с домом №8)	8	-	51.18686	114.753112	-	-	-	-	-	-	-	-	грунт	-	нет	1	1,1	-	планируемая	-	-
2722	Муниципальный район «Могойтуйский район»	с. Ага-Хангил	ул. Заречная (между домами №13 и №14)	13	-	51.191393	114.758897	-	-	-	-	-	-	-	-	грунт	-	нет	1	1,1	-	планируемая	-	-
2723	Муниципальный район «Могойтуйский район»	с. Ага-Хангил	ул. Ламожапова (рядом с домом №11)	11	-	51.187882	114.767683	-	-	-	-	-	-	-	-	грунт	-	нет	1	1,1	-	планируемая	-	-
2724	Муниципальный район «Могойтуйский район»	с. Ага-Хангил	ул. Комсомольская (напротив пекарни)	-	-	51.184777	114.757918	-	-	-	-	-	-	-	-	грунт	-	нет	1	1,1	-	планируемая	-	-
2725	Муниципальный район «Могойтуйский район»	с. Ага-Хангил	ул. Комарова (рядом с домом №38)	38	-	51.180797	114.751109	-	-	-	-	-	-	-	-	грунт	-	нет	1	1,1	-	планируемая	-	-
2726	Муниципальный район «Могойтуйский район»	с. Ара-Булак	-	-	-	51.193979	115.087537	ЮЛ	ФГБУ "ЦЖКУ" Минобороны России	7729314745	1027700430889	-	-	б/н	-	бетон	закрытая	металл	1	-	-	существующая	н/д	-
2727	Муниципальный район «Могойтуйский район»	с. Бильчиртуй	в/г 12	-	-	51.063965	115.156447	ЮЛ	ФГБУ "ЦЖКУ" Минобороны России	7729314745	1027700430889	-	-	б/н	-	бетон	закрытая	металл	2	-	-	существующая	н/д	-
2728	Муниципальный район «Могойтуйский район»	с. Боржигантай	ул. Ленина 31а	31а	-	51.214684	115.848805	ЮЛ	Администрация СП «Боржигантай»	-	-	-	-	-	-	грунт	-	нет	1	1,1	-	планируемая	-	-
2729	Муниципальный район «Могойтуйский район»	с. Боржигантай	ул. Ленина 29а	29а	-	51.214684	115.848805	ЮЛ	МАОУ "Боржигантайская СОШ"	-	-	-	-	-	-	бетон	-	да	1	1,1	-	существующая	-	-
2730	Муниципальный район «Могойтуйский район»	с. Боржигантай	ул. Ленина 29а	29а	-	51.214684	115.848805	ЮЛ	МДОУ "Боржигантайский детский сад "Василек"	-	-	-	-	-	-	бетон	-	да	1	1,1	-	существующая	-	-
2731	Муниципальный район «Могойтуйский район»	с. Боржигантай	ул. Пристромова (вблизи дома №59)	59	-	51.214007	115.847269	-	-	-	-	-	-	-	-	грунт	-	нет	1	1,1	-	планируемая	-	-

№п/п	Данные о нахождении мест (площадок) накопления твёрдых коммунальных отходов							Данные о собственниках мест (площадок) накопления твёрдых коммунальных отходов				Организация (ИП), оказывающая услуги по сбору и транспортированию ТКО		Данные о технических характеристиках мест (площадок) накопления твёрдых коммунальных отходов					Контейнеры для несортированных отходов			Статус (существующая/ планируемая)	Совместное использование с другими МКД	Адреса строений, которые совместно пользуются контейнерной площадкой
	муниципальное образование	населённый пункт	улица	дом	корпус/ строение	широта	долгота	организационно-правовая форма балансодержателя (юридическое лицо - ЮЛ, индивидуальный предприниматель - ИП, физическое лицо - ФЛ)	для ЮЛ - Полное наименование организации для ИП - Фамилия, Имя, Отчество для Ф.Л - Фамилия, Имя, Отчество	ИНН	ОГРН	наименование	ИНН	номер контейнерной площадки	площадь,	тип подстилающей поверхности	вид площадки	материал ограждения	кол-во	ёмкость (отдельного контейнера)	материал контейнера			
2732	Муниципальный район «Могойтуйский район»	с Боржигантай	ул. Пристромова (вблизи дома №3)	3	-	51.214007	115.847269	-	-	-	-	-	-	-	-	грунт	-	нет	1	1,1	-	планируемая	-	-
2733	Муниципальный район «Могойтуйский район»	с Боржигантай	ул. Пристромова (вблизи дома №17)	17	-	51.214007	115.847269	-	-	-	-	-	-	-	-	грунт	-	нет	1	1,1	-	планируемая	-	-
2734	Муниципальный район «Могойтуйский район»	с Боржигантай	ул. Ленина (вблизи дома №46)	46	-	51.211654	115.848482	-	-	-	-	-	-	-	-	грунт	-	нет	1	1,1	-	планируемая	-	-
2735	Муниципальный район «Могойтуйский район»	с Боржигантай	ул. Ленина (вблизи дома №17)	17	-	51.211654	115.848482	-	-	-	-	-	-	-	-	грунт	-	нет	1	1,1	-	планируемая	-	-
2736	Муниципальный район «Могойтуйский район»	с Боржигантай	ул. Ленина (вблизи дома №29)	29	-	51.214684	115.848805	-	-	-	-	-	-	-	-	грунт	-	нет	1	1,1	-	планируемая	-	-
2737	Муниципальный район «Могойтуйский район»	с Боржигантай	ул. Ленина (вблизи дома №30)	30	-	51.214684	115.848805	-	-	-	-	-	-	-	-	грунт	-	нет	1	1,1	-	планируемая	-	-
2738	Муниципальный район «Могойтуйский район»	с Боржигантай	ул. Ленина (вблизи дома №39)	39	-	51.214684	115.848805	-	-	-	-	-	-	-	-	грунт	-	нет	1	1,1	-	планируемая	-	-
2739	Муниципальный район «Могойтуйский район»	с Боржигантай	ул. Чапаева (вблизи дома №15)	15	-	51.214639	115.851895	-	-	-	-	-	-	-	-	грунт	-	нет	1	1,1	-	планируемая	-	-
2740	Муниципальный район «Могойтуйский район»	с Боржигантай	ул. Чапаева (вблизи дома №7)	7	-	51.214639	115.851895	-	-	-	-	-	-	-	-	грунт	-	нет	1	1,1	-	планируемая	-	-
2741	Муниципальный район «Могойтуйский район»	с Боржигантай	ул. Гагарина (вблизи дома №25)	25	-	51.214926	115.85424	-	-	-	-	-	-	-	-	грунт	-	нет	1	1,1	-	планируемая	-	-
2742	Муниципальный район «Могойтуйский район»	с Боржигантай	ул. Гагарина (вблизи дома №5)	5	-	51.214926	115.85424	-	-	-	-	-	-	-	-	грунт	-	нет	1	1,1	-	планируемая	-	-
2743	Муниципальный район «Могойтуйский район»	с Боржигантай	ул. Молодежная (вблизи дома №25)	25	-	51.206846	115.850781	-	-	-	-	-	-	-	-	грунт	-	нет	1	1,1	-	планируемая	-	-
2744	Муниципальный район «Могойтуйский район»	с Боржигантай	ул. Молодежная (вблизи дома №20)	20	-	51.206846	115.850781	-	-	-	-	-	-	-	-	грунт	-	нет	1	1,1	-	планируемая	-	-
2745	Муниципальный район «Могойтуйский район»	с Боржигантай	ул. Молодежная (вблизи дома №7)	7	-	51.206846	115.850781	-	-	-	-	-	-	-	-	грунт	-	нет	1	1,1	-	планируемая	-	-
2746	Муниципальный район «Могойтуйский район»	с Гомбын Хунды	ул. Трудовая (рядом с домом №6)	8	-	51.189214	114.769722	-	-	-	-	-	-	-	-	грунт	-	нет	1	1,1	-	планируемая	-	-
2747	Муниципальный район «Могойтуйский район»	с Догой	ул. Батожабая	21	-	51.354515	114.662535	ЮЛ	Администрация СП «Догой»	-	-	-	-	-	-	грунт	-	нет	1	1,1	-	планируемая	-	-
2748	Муниципальный район «Могойтуйский район»	с Догой	ул. Батожабая	19	-	51.353575	114.663334	ЮЛ	МАОУ "Догойская СОШ им. Д.Батожабая"	-	-	-	-	-	-	бетон	-	да	2	1,1	-	существующая	-	-
2749	Муниципальный район «Могойтуйский район»	с Догой	ул. Батожабая	19	-	51.353575	114.663334	ЮЛ	МДОУ "Догойский детский сад "Родничок"	-	-	-	-	-	-	бетон	-	да	1	1,1	-	существующая	-	-
2750	Муниципальный район «Могойтуйский район»	с Догой	ул. Школьная (вблизи дома №2)	2	-	51.351584	114.657828	-	-	-	-	-	-	-	-	грунт	-	нет	1	1,1	-	планируемая	-	-
2751	Муниципальный район «Могойтуйский район»	с Догой	ул. Ленина (вблизи дома № 1)	1	-	51.35213	114.661439	-	-	-	-	-	-	-	-	грунт	-	нет	1	1,1	-	планируемая	-	-

№п/п	Данные о нахождении мест (площадок) накопления твёрдых коммунальных отходов							Данные о собственниках мест (площадок) накопления твёрдых коммунальных отходов				Организация (ИП), оказывающая услуги по сбору и транспортированию ТКО		Данные о технических характеристиках мест (площадок) накопления твёрдых коммунальных отходов					Контейнеры для несортированных отходов			Статус (существующая/ планируемая)	Совместное использование с другими МКД	Адреса строений, которые совместно пользуются контейнерной площадкой
	муниципальное образование	населённый пункт	улица	дом	корпус/ строение	широта	долгота	организационно-правовая форма балансодержателя (юридическое лицо - ЮЛ, индивидуальный предприниматель - ИП, физическое лицо - ФЛ)	для ЮЛ - Полное наименование организации для ИП - Фамилия, Имя, Отчество для Ф.Л - Фамилия, Имя, Отчество	ИНН	ОГРН	наименование	ИНН	номер контейнерной площадки	площадь,	тип подстилающей поверхности	вид площадки	материал ограждения	кол-во	ёмкость (отдельного контейнера)	материал контейнера			
2752	Муниципальный район «Могойтуйский район»	с. Догой	перекресток ул. Батожабая и ул. Восточная	-	-	51.353075	114.662984	-	-	-	-	-	-	-	-	грунт	-	нет	1	1,1	-	планируемая	-	-
2753	Муниципальный район «Могойтуйский район»	с. Догой	ул. Мира (возле дома №12)	12	-	51.351584	114.657828	-	-	-	-	-	-	-	-	грунт	-	нет	1	1,1	-	планируемая	-	-
2754	Муниципальный район «Могойтуйский район»	с. Догой	ул. Мостовая (возле дома №5)	5	-	51.351584	114.657828	-	-	-	-	-	-	-	-	грунт	-	нет	1	1,1	-	планируемая	-	-
2755	Муниципальный район «Могойтуйский район»	с. Догой	ул. Юбилейная (возле старого здания ДЮСШ)	-	-	51.351584	114.657828	-	-	-	-	-	-	-	-	грунт	-	нет	1	1,1	-	планируемая	-	-
2756	Муниципальный район «Могойтуйский район»	с. Зугалай	ул. Комсомольская	14	-	51.470871	115.026281	ЮЛ	Администрация СП "Зугалай"	-	-	-	-	-	-	грунт	-	нет	1	1,1	-	планируемая	-	-
2757	Муниципальный район «Могойтуйский район»	с. Зугалай	ул. Комсомольская	1	-	51.470074	115.023298	ЮЛ	МАОУ "Зугалайская СОШ"	-	-	-	-	-	-	бетон	-	да	1	1,1	-	существующая	-	-
2758	Муниципальный район «Могойтуйский район»	с. Зугалай	ул. Комсомольская	3	-	51.470074	115.023298	ЮЛ	МАДОУ " Зугалайский детский сад "Буратино"	-	-	-	-	-	-	бетон	-	да	1	1,1	-	существующая	-	-
2759	Муниципальный район «Могойтуйский район»	с. Зугалай	перекресток ул. Ленина и ул. Бадмажабэ	-	-	51.464794	115.026469	-	-	-	-	-	-	-	-	грунт	-	нет	1	1,1	-	планируемая	-	-
2760	Муниципальный район «Могойтуйский район»	с. Зугалай	ул. Советская (вблизи дома №29)	29	-	51.469771	115.028086	-	-	-	-	-	-	-	-	грунт	-	нет	1	1,1	-	планируемая	-	-
2761	Муниципальный район «Могойтуйский район»	с. Зугалай	ул. Ленина (вблизи дома №31)	31	-	51.467914	115.020442	-	-	-	-	-	-	-	-	грунт	-	нет	1	1,1	-	планируемая	-	-
2762	Муниципальный район «Могойтуйский район»	с. Зугалай	ул. Ленина (вблизи дома №49)	49	-	51.467914	115.020442	-	-	-	-	-	-	-	-	грунт	-	нет	1	1,1	-	планируемая	-	-
2763	Муниципальный район «Могойтуйский район»	с. Зугалай	ул. Базара Ринчино (вблизи дома №25)	25	-	51.47362	115.016732	-	-	-	-	-	-	-	-	грунт	-	нет	1	1,1	-	планируемая	-	-
2764	Муниципальный район «Могойтуйский район»	с. Зугалай	ул. Северная (напротив детской площадки)	-	-	51.475521	115.013471	-	-	-	-	-	-	-	-	грунт	-	нет	1	1,1	-	планируемая	-	-
2765	Муниципальный район «Могойтуйский район»	с. Зугалай	ул. Балдуева (вблизи дома №6)	6	-	51.469496	115.031311	-	-	-	-	-	-	-	-	грунт	-	нет	1	1,1	-	планируемая	-	-
2766	Муниципальный район «Могойтуйский район»	с. Зугалай	ул. Подгорная (вблизи водокачки)	-	-	51.471937	115.035479	-	-	-	-	-	-	-	-	грунт	-	нет	1	1,1	-	планируемая	-	-
2767	Муниципальный район «Могойтуйский район»	с. Зугалай	ул. Спортивная (вблизи дома №15)	15	-	51.467145	115.02337	-	-	-	-	-	-	-	-	грунт	-	нет	1	1,1	-	планируемая	-	-
2768	Муниципальный район «Могойтуйский район»	с. Зугалай	ул. Радчаева (вблизи дома №15)	15	-	51.470343	115.027431	-	-	-	-	-	-	-	-	грунт	-	нет	1	1,1	-	планируемая	-	-
2769	Муниципальный район «Могойтуйский район»	с. Зугалай	между ул. Радчаева и ул. Советская (возле Парка Победы)	-	-	51.467953	115.022526	-	-	-	-	-	-	-	-	грунт	-	нет	1	1,1	-	планируемая	-	-
2770	Муниципальный район «Могойтуйский район»	с. Зугалай	перекресток ул. Ленина и ул. Радчаева	-	-	51.467426	115.02143	-	-	-	-	-	-	-	-	грунт	-	нет	1	1,1	-	планируемая	-	-
2771	Муниципальный район «Могойтуйский район»	с. Курилка	ул. Школьная,, вблизи д. 12	12	-	51.533915	115.1861	-	-	-	-	-	-	-	-	грунт	-	нет	1	1,1	-	планируемая	-	-

№п/п	Данные о нахождении мест (площадок) накопления твёрдых коммунальных отходов							Данные о собственниках мест (площадок) накопления твёрдых коммунальных отходов				Организация (ИП), оказывающая услуги по сбору и транспортированию ТКО		Данные о технических характеристиках мест (площадок) накопления твёрдых коммунальных отходов					Контейнеры для несортированных отходов			Статус (существующая/ планируемая)	Совместное использование с другими МКД	Адреса строений, которые совместно пользуются контейнерной площадкой
	муниципальное образование	населённый пункт	улица	дом	корпус/ строение	широта	долгота	организационно-правовая форма балансодержателя (юридическое лицо - ЮЛ, индивидуальный предприниматель - ИП, физическое лицо - ФЛ)	для ЮЛ - Полное наименование организации для ИП - Фамилия, Имя, Отчество для Ф.Л - Фамилия, Имя, Отчество	ИНН	ОГРН	наименование	ИНН	номер контейнерной площадки	площадь,	тип подстилающей поверхности	вид площадки	материал ограждения	кол-во	ёмкость (отдельного контейнера)	материал контейнера			
2772	Муниципальный район «Могойтуйский район»	с Кусоча	пер Молодежный,10	10	-	50.705127	115.636803	ЮЛ	Администрация СП «Кусоча»	-	-	-	-	-	-	грунт	-	нет	1	1,1	-	планируемая	-	-
2773	Муниципальный район «Могойтуйский район»	с Кусоча	ул. Кусочинская,18	18	-	50.702959	115.637611	ЮЛ	МАОУ "Кусочинская СОШ"	-	-	-	-	-	-	бетон	-	да	1	1,1	-	существующая	-	-
2774	Муниципальный район «Могойтуйский район»	с Кусоча	ул. Кусочинская,18а	18а	-	50.703016	115.638537	ЮЛ	МАДОУ "Кусочинский детский сад "Огонек"	-	-	-	-	-	-	бетон	-	нет	1	1,1	-	планируемая	-	-
2775	Муниципальный район «Могойтуйский район»	с Кусоча	ул. Молодежная, (рядом с домом №4)	4	-	50.701852	115.638159	-	-	-	-	-	-	-	-	грунт	-	нет	1	1,1	-	планируемая	-	-
2776	Муниципальный район «Могойтуйский район»	с Кусоча	ул. Бусыгина (рядом с домом 13а)	13а	-	50.703335	115.647214	-	-	-	-	-	-	-	-	грунт	-	нет	1	1,1	-	планируемая	-	-
2777	Муниципальный район «Могойтуйский район»	с Кусоча	перекресток ул. Центральная и ул. Кусочинская	-	-	50.702657	115.630416	-	-	-	-	-	-	-	-	грунт	-	нет	1	1,1	-	планируемая	-	-
2778	Муниципальный район «Могойтуйский район»	с Кусоча	ул. Нагорная (рядом с домом №25)	25	-	50.702645	115.641923	-	-	-	-	-	-	-	-	грунт	-	нет	1	1,1	-	планируемая	-	-
2779	Муниципальный район «Могойтуйский район»	с Кусоча	ул. Бусыгина (напротив дома №20)	20	-	50.701111	115.646954	-	-	-	-	-	-	-	-	грунт	-	нет	1	1,1	-	планируемая	-	-
2780	Муниципальный район «Могойтуйский район»	с Кусоча	ул. Октябрьская (рядом с домом №23)	23	-	50.702993	115.640531	-	-	-	-	-	-	-	-	грунт	-	нет	1	1,1	-	планируемая	-	-
2781	Муниципальный район «Могойтуйский район»	с Кусоча	ул. Школьная (рядом с домом №13)	13	-	50.704482	115.635536	-	-	-	-	-	-	-	-	грунт	-	нет	1	1,1	-	планируемая	-	-
2782	Муниципальный район «Могойтуйский район»	с Кусоча	ул. Юбилейная (напротив дома №14)	14	-	50.703501	115.632841	-	-	-	-	-	-	-	-	грунт	-	нет	1	1,1	-	планируемая	-	-
2783	Муниципальный район «Могойтуйский район»	с Кусоча	перекресток ул. Кусочинская (рядом с домом №9а)	9а	-	50.702919	115.631	-	-	-	-	-	-	-	-	грунт	-	нет	1	1,1	-	планируемая	-	-
2784	Муниципальный район «Могойтуйский район»	с Нуринск	ул. Зеленая	-	-	51.082964	115.667561	ЮЛ	Администрация СП «Нуринск»	-	-	-	-	-	-	грунт	-	нет	1	1,1	-	планируемая	-	-
2785	Муниципальный район «Могойтуйский район»	с Нуринск	ул. Армейская,1	1	-	51.081809	115.661857	ЮЛ	МАОУ "Нуринская СОШ"	-	-	-	-	-	-	бетон	-	да	1	1,1	-	существующая	-	-
2786	Муниципальный район «Могойтуйский район»	с Нуринск	ул. Зеленая,5	5	-	51.083167	115.66731	ЮЛ	МДОУ "Нуринский детский сад " Одуванчик"	-	-	-	-	-	-	грунт	-	нет	1	1,1	-	планируемая	-	-
2787	Муниципальный район «Могойтуйский район»	с Нуринск	ул. Нагорная (вблизи дома №5)	5	-	51.085187	115.664956	-	-	-	-	-	-	-	-	грунт	-	нет	1	1,1	-	планируемая	-	-
2788	Муниципальный район «Могойтуйский район»	с Нуринск	ул. Строительная (вблизи дома №9)	9	-	51.084797	115.665549	-	-	-	-	-	-	-	-	грунт	-	нет	1	1,1	-	планируемая	-	-
2789	Муниципальный район «Могойтуйский район»	с Нуринск	ул. Новая (вблизи дома №4)	4	-	51.082047	115.666537	-	-	-	-	-	-	-	-	грунт	-	нет	1	1,1	-	планируемая	-	-
2790	Муниципальный район «Могойтуйский район»	с Нуринск	ул. Чкалова (вблизи дома №5)	5	-	51.083603	115.659297	-	-	-	-	-	-	-	-	грунт	-	нет	1	1,1	-	планируемая	-	-
2791	Муниципальный район «Могойтуйский район»	с Нуринск	ул. Ононская (вблизи водокачки)	-	-	51.082324	115.661677	-	-	-	-	-	-	-	-	грунт	-	нет	1	1,1	-	планируемая	-	-

№п/п	Данные о нахождении мест (площадок) накопления твёрдых коммунальных отходов							Данные о собственниках мест (площадок) накопления твёрдых коммунальных отходов				Организация (ИП), оказывающая услуги по сбору и транспортированию ТКО		Данные о технических характеристиках мест (площадок) накопления твёрдых коммунальных отходов					Контейнеры для несортированных отходов			Статус (существующая/ планируемая)	Совместное использование с другими МКД	Адреса строений, которые совместно пользуются контейнерной площадкой
	муниципальное образование	населённый пункт	улица	дом	корпус/ строение	широта	долгота	организационно-правовая форма балансодержателя (юридическое лицо - ЮЛ, индивидуальный предприниматель - ИП, физическое лицо - ФЛ)	для ЮЛ - Полное наименование организации для ИП - Фамилия, Имя, Отчество для Ф.Л - Фамилия, Имя, Отчество	ИНН	ОГРН	наименование	ИНН	номер контейнерной площадки	площадь,	тип подстилающей поверхности	вид площадки	материал ограждения	кол-во	ёмкость (отдельного контейнера)	материал контейнера			
2792	Муниципальный район «Могойтуйский район»	с Нуринск	ул. Армейская (вблизи дома №9)	9	-	51.081809	115.661857	-	-	-	-	-	-	-	-	грунт	-	нет	1	1,1	-	планируемая	-	-
2793	Муниципальный район «Могойтуйский район»	с Нуринск	ул. Майская, (вблизи дома №2)	2	-	51.079173	115.661974	-	-	-	-	-	-	-	-	грунт	-	нет	1	1,1	-	планируемая	-	-
2794	Муниципальный район «Могойтуйский район»	с Нуринск	ул. Старые черемушки (вблизи дома №10)	10	-	51.080276	115.661839	-	-	-	-	-	-	-	-	грунт	-	нет	1	1,1	-	планируемая	-	-
2795	Муниципальный район «Могойтуйский район»	с Нуринск	ул. Советская (вблизи дома №7)	7	-	51.084237	115.666232	-	-	-	-	-	-	-	-	грунт	-	нет	1	1,1	-	планируемая	-	-
2796	Муниципальный район «Могойтуйский район»	с Нуринск	ул. Зеленая (вблизи дома №14)	14	-	51.082743	115.667534	-	-	-	-	-	-	-	-	грунт	-	нет	1	1,1	-	планируемая	-	-
2797	Муниципальный район «Могойтуйский район»	с. Ортуй	ул. Ленина,14	14	-	50.81679	115.638824	ЮЛ	Администрация СП "Ортуй"	-	-	-	-	-	-	грунт	-	нет	1	1,1	-	планируемая	-	-
2798	Муниципальный район «Могойтуйский район»	с. Ортуй	ул. Ленина,17	17	-	50.817336	115.636884	ЮЛ	МАОУ "Ортуйская СОШ"	-	-	-	-	-	-	бетон	-	да	1	1,1	-	существующая	-	-
2799	Муниципальный район «Могойтуйский район»	с. Ортуй	ул. Шагдарова,7	7	-	50.816352	115.642112	ЮЛ	МДОУ "Ортуйский детский сад "Радуга"	-	-	-	-	-	-	бетон	-	да	1	1,1	-	существующая	-	-
2800	Муниципальный район «Могойтуйский район»	с. Ортуй	ул. Советская (в районе дома №16)	16	-	50.81193	115.633632	-	-	-	-	-	-	-	-	грунт	-	нет	1	1,1	-	планируемая	-	-
2801	Муниципальный район «Могойтуйский район»	с. Ортуй	ул. Дворянская (вблизи дома №8)	8	-	50.810507	115.63418	-	-	-	-	-	-	-	-	грунт	-	нет	1	1,1	-	планируемая	-	-
2802	Муниципальный район «Могойтуйский район»	с. Ортуй	ул. Шагдарова (вблизи дома №15)	15	-	50.815788	115.639938	-	-	-	-	-	-	-	-	грунт	-	нет	1	1,1	-	планируемая	-	-
2803	Муниципальный район «Могойтуйский район»	с. Ортуй	ул. Шагдарова,19 (СВА)	19	-	50.814183	115.632563	-	-	-	-	-	-	-	-	грунт	-	нет	1	1,1	-	планируемая	-	-
2804	Муниципальный район «Могойтуйский район»	с. Ортуй	ул. Ленина,18 (вблизи магазина "Искра")	18	-	50.816078	115.635985	-	-	-	-	-	-	-	-	грунт	-	нет	1	1,1	-	планируемая	-	-
2805	Муниципальный район «Могойтуйский район»	с. Ортуй	ул. Ленина,21 (вблизи магазина "Черемушки")	21	-	50.81634	115.633973	-	-	-	-	-	-	-	-	грунт	-	нет	1	1,1	-	планируемая	-	-
2806	Муниципальный район «Могойтуйский район»	с. Ортуй	ул. Ленина (вблизи дома №32)	32	-	50.814536	115.630874	-	-	-	-	-	-	-	-	грунт	-	нет	1	1,1	-	планируемая	-	-
2807	Муниципальный район «Могойтуйский район»	с. Ортуй	ул. Полярная (вблизи дома №6)	6	-	50.822082	115.640171	-	-	-	-	-	-	-	-	грунт	-	нет	1	1,1	-	планируемая	-	-
2808	Муниципальный район «Могойтуйский район»	с. Ортуй	ул. Гагарина (вблизи дома №5)	5	-	50.819641	115.641941	-	-	-	-	-	-	-	-	грунт	-	нет	1	1,1	-	планируемая	-	-
2809	Муниципальный район «Могойтуйский район»	с. Ортуй	ул. Школьная (вблизи дома №1)	1	-	50.813887	115.636372	-	-	-	-	-	-	-	-	грунт	-	нет	1	1,1	-	планируемая	-	-
2810	Муниципальный район «Могойтуйский район»	с. Уронай	ул. Северная	15	-	51.214278	114.939719	-	-	-	-	-	-	-	-	грунт	-	нет	1	1,1	-	планируемая	-	-
2811	Муниципальный район «Могойтуйский район»	с. Уронай	детский оздоровительный лагерь "Наран"	-	-	51.213459	114.939207	ЮЛ	с. Уронай (Детский оздоровительный лагерь "Наран")	-	-	-	-	-	-	бетон	-	нет	2	1,1	-	планируемая	-	-

№п/п	Данные о нахождении мест (площадок) накопления твёрдых коммунальных отходов							Данные о собственниках мест (площадок) накопления твёрдых коммунальных отходов				Организация (ИП), оказывающая услуги по сбору и транспортированию ТКО		Данные о технических характеристиках мест (площадок) накопления твёрдых коммунальных отходов					Контейнеры для несортированных отходов			Статус (существующая/ планируемая)	Совместное использование с другими МКД	Адреса строений, которые совместно пользуются контейнерной площадкой
	муниципальное образование	населённый пункт	улица	дом	корпус/ строение	широта	долгота	организационно-правовая форма балансодержателя (юридическое лицо - ЮЛ, индивидуальный предприниматель - ИП, физическое лицо - ФЛ)	для ЮЛ - Полное наименование организации для ИП - Фамилия, Имя, Отчество для Ф.Л - Фамилия, Имя, Отчество	ИНН	ОГРН	наименование	ИНН	номер контейнерной площадки	площадь,	тип подстилающей поверхности	вид площадки	материал ограждения	кол-во	ёмкость (отдельного контейнера)	материал контейнера			
2812	Муниципальный район «Могойтуйский район»	с Усть-Нарин	ул. Школьная	6	-	51.406598	115.61615	ЮЛ	Администрация СП "Усть-Нарин"	-	-	-	-	-	-	грунт	-	нет	1	1,1	-	планируемая	-	-
2813	Муниципальный район «Могойтуйский район»	с Усть-Нарин	ул. Школьная	19	-	51.406598	115.61615	ЮЛ	МОУ "Усть-Наринская СОШ"	-	-	-	-	-	-	бетон	-	да	1	1,1	-	существующая	-	-
2814	Муниципальный район «Могойтуйский район»	с Усть-Нарин	ул. Нагорна	-	-	51.406598	115.61615	ЮЛ	МДОУ "Уст-Наринский детский сад "Ласточка"	-	-	-	-	-	-	грунт	-	нет	1	1,1	-	планируемая	-	-
2815	Муниципальный район «Могойтуйский район»	с Усть-Нарин	ул. Юндунова (вблизи дома №8)	8	-	51.406598	115.61615	-	-	-	-	-	-	-	-	грунт	-	нет	1	1,1	-	планируемая	-	-
2816	Муниципальный район «Могойтуйский район»	с Усть-Нарин	ул. Алтайская (вблизи дома №14)	14	-	51.406598	115.61615	-	-	-	-	-	-	-	-	грунт	-	нет	1	1,1	-	планируемая	-	-
2817	Муниципальный район «Могойтуйский район»	с Усть-Нарин	ул. Новая (вблизи дома №4)	4	-	51.406598	115.61615	-	-	-	-	-	-	-	-	грунт	-	нет	1	1,1	-	планируемая	-	-
2818	Муниципальный район «Могойтуйский район»	с Усть-Нарин	ул. Кооперативная (вблизи дома №7)	7	-	51.406598	115.61615	-	-	-	-	-	-	-	-	грунт	-	нет	1	1,1	-	планируемая	-	-
2819	Муниципальный район «Могойтуйский район»	с Усть-Нарин	ул. Строительная (вблизи дома №18)	18	-	51.406598	115.61615	-	-	-	-	-	-	-	-	грунт	-	нет	1	1,1	-	планируемая	-	-
2820	Муниципальный район «Могойтуйский район»	с Усть-Нарин	ул. Молодежная (вблизи дома №5)	5	-	51.406598	115.61615	-	-	-	-	-	-	-	-	грунт	-	нет	1	1,1	-	планируемая	-	-
2821	Муниципальный район «Могойтуйский район»	с Усть-Нарин	ул. Бурятская (вблизи дома №12)	12	-	51.406598	115.61615	-	-	-	-	-	-	-	-	грунт	-	нет	1	1,1	-	планируемая	-	-
2822	Муниципальный район «Могойтуйский район»	с Усть-Нарин	ул. Бурятская (вблизи дома №5)	5	-	51.406598	115.61615	-	-	-	-	-	-	-	-	грунт	-	нет	1	1,1	-	планируемая	-	-
2823	Муниципальный район «Могойтуйский район»	с Усть-Нарин	ул. Бурятская (вблизи дома №23)	23	-	51.406598	115.61615	-	-	-	-	-	-	-	-	грунт	-	нет	1	1,1	-	планируемая	-	-
2824	Муниципальный район «Могойтуйский район»	с Усть-Нарин	ул. Базара-Ринчино (вблизи дома №17)	17	-	51.406598	115.61615	-	-	-	-	-	-	-	-	грунт	-	нет	1	1,1	-	планируемая	-	-
2825	Муниципальный район «Могойтуйский район»	с Усть-Нарин	ул. Строительная (вблизи дома №14)	14	-	51.406598	115.61615	-	-	-	-	-	-	-	-	грунт	-	нет	1	1,1	-	планируемая	-	-
2826	Муниципальный район «Могойтуйский район»	с Ушарбай	ул. Цыцыкова	27	-	51.398467	114.834131	ЮЛ	Администрация СП «Ушарбай»	-	-	-	-	-	-	грунт	-	нет	1	1,1	-	планируемая	-	-
2827	Муниципальный район «Могойтуйский район»	с Ушарбай	ул. Дугарова,14 (МАОУ "Ушарбайская СОШ")	14	-	51.401878	114.833817	ЮЛ	МАОУ "Ушарбайская СОШ	-	-	-	-	-	-	бетон	-	да	1	1,1	-	существующая	-	-
2828	Муниципальный район «Могойтуйский район»	с Ушарбай	ул. Цыцыкова	23	-	51.398467	114.834131	ЮЛ	интернат МАОУ "Ушарбайская СОШ"	-	-	-	-	-	-	грунт	-	нет	1	1,1	-	планируемая	-	-
2829	Муниципальный район «Могойтуйский район»	с Ушарбай	ул. Цыцыкова	25	-	51.398467	114.834131	ЮЛ	МАДОУ "Ушарбайский детский сад "Ургы"	-	-	-	-	-	-	бетон	-	нет	1	1,1	-	планируемая	-	-
2830	Муниципальный район «Могойтуйский район»	с Ушарбай	ул. Юбилейная (вблизи дома №8)	8	-	51.398467	114.834131	-	-	-	-	-	-	-	-	грунт	-	нет	1	1,1	-	планируемая	-	-
2831	Муниципальный район «Могойтуйский район»	с Ушарбай	ул. Мирная (вблизи дома №14)	14	-	51.398467	114.834131	-	-	-	-	-	-	-	-	грунт	-	нет	1	1,1	-	планируемая	-	-

№п/п	Данные о нахождении мест (площадок) накопления твёрдых коммунальных отходов							Данные о собственниках мест (площадок) накопления твёрдых коммунальных отходов				Организация (ИП), оказывающая услуги по сбору и транспортированию ТКО		Данные о технических характеристиках мест (площадок) накопления твёрдых коммунальных отходов					Контейнеры для несортированных отходов			Статус (существующая/ планируемая)	Совместное использование с другими МКД	Адреса строений, которые совместно пользуются контейнерной площадкой
	муниципальное образование	населённый пункт	улица	дом	корпус/ строение	широта	долгота	организационно-правовая форма балансодержателя (юридическое лицо - ЮЛ, индивидуальный предприниматель - ИП, физическое лицо - ФЛ)	для ЮЛ - Полное наименование организации для ИП - Фамилия, Имя, Отчество для Ф.Л - Фамилия, Имя, Отчество	ИНН	ОГРН	наименование	ИНН	номер контейнерной площадки	площадь,	тип подстилающей поверхности	вид площадки	материал ограждения	кол-во	ёмкость (отдельного контейнера)	материал контейнера			
2832	Муниципальный район «Могойтуйский район»	с Ушарбай	ул. Заречная (вблизи дома №14)	14	-	51.398467	114.834131	-	-	-	-	-	-	-	-	грунт	-	нет	1	1,1	-	планируемая	-	-
2833	Муниципальный район «Могойтуйский район»	с Ушарбай	ул. Комсомольская (вблизи дома №20)	20	-	51.398467	114.834131	-	-	-	-	-	-	-	-	грунт	-	нет	1	1,1	-	планируемая	-	-
2834	Муниципальный район «Могойтуйский район»	с Ушарбай	ул. Гагарина (вблизи дома №22)	22	-	51.398467	114.834131	-	-	-	-	-	-	-	-	грунт	-	нет	1	1,1	-	планируемая	-	-
2835	Муниципальный район «Могойтуйский район»	с Ушарбай	ул. Дугарова (вблизи дома №13)	13	-	51.401878	114.833817	-	-	-	-	-	-	-	-	грунт	-	нет	1	1,1	-	планируемая	-	-
2836	Муниципальный район «Могойтуйский район»	с Ушарбай	ул. Б Доржиевой (вблизи дома №7)	7	-	51.398467	114.834131	-	-	-	-	-	-	-	-	грунт	-	нет	1	1,1	-	планируемая	-	-
2837	Муниципальный район «Могойтуйский район»	с Ушарбай	ул. Дугарова (вблизи дома №33)	33	-	51.400777	114.83167	-	-	-	-	-	-	-	-	грунт	-	нет	1	1,1	-	планируемая	-	-
2838	Муниципальный район «Могойтуйский район»	с Ушарбай	ул. Цыцыкова (вблизи дома №41)	41	-	51.398467	114.834131	-	-	-	-	-	-	-	-	грунт	-	нет	1	1,1	-	планируемая	-	-
2839	Муниципальный район «Могойтуйский район»	с Ушарбай	ул. Цыцыкова (вблизи дома №19)	19	-	51.398467	114.834131	-	-	-	-	-	-	-	-	грунт	-	нет	1	1,1	-	планируемая	-	-
2840	Муниципальный район «Могойтуйский район»	с Ушарбай	ул. Лазо (вблизи дома №5)	5	-	51.398467	114.834131	-	-	-	-	-	-	-	-	грунт	-	нет	1	1,1	-	планируемая	-	-
2841	Муниципальный район «Могойтуйский район»	с Хара-Шибирь	ул. Советская	35	-	51.531708	115.188768	ЮЛ	Администрация СП «Хара-Шибирь»	-	-	-	-	-	-	грунт	-	нет	1	1,1	-	планируемая	-	-
2842	Муниципальный район «Могойтуйский район»	с Хара-Шибирь	ул. Советская	27	-	51.530878	115.190475	ЮЛ	МОУ "Хара-Шибирская СОШ им.Б.Мажиева"	-	-	-	-	-	-	бетон	-	нет	1	1,1	-	планируемая	-	-
2843	Муниципальный район «Могойтуйский район»	с Хара-Шибирь	ул. Советская	23	-	51.52996	115.191921	ЮЛ	МАДОУ "Хара-Шибирский детский сад "Баяр"	-	-	-	-	-	-	бетон	-	да	1	1,1	-	существующая	-	-
2844	Муниципальный район «Могойтуйский район»	с Хара-Шибирь	ул. Советская, 46а	46а	-	51.530856	115.188382	-	-	-	-	-	-	-	-	грунт	-	нет	1	1,1	-	планируемая	-	-
2845	Муниципальный район «Могойтуйский район»	с Хара-Шибирь	ул. Кирова (вблизи дома №17)	17	-	51.534834	115.197715	-	-	-	-	-	-	-	-	грунт	-	нет	1	1,1	-	планируемая	-	-
2846	Муниципальный район «Могойтуйский район»	с Хара-Шибирь	ул. Хуриганова (вблизи дома №1)	1	-	51.535506	115.191876	-	-	-	-	-	-	-	-	грунт	-	нет	1	1,1	-	планируемая	-	-
2847	Муниципальный район «Могойтуйский район»	с Хара-Шибирь	ул. Советская (вблизи дома №9)	9	-	51.527651	115.195874	-	-	-	-	-	-	-	-	грунт	-	нет	1	1,1	-	планируемая	-	-
2848	Муниципальный район «Могойтуйский район»	с Хара-Шибирь	ул. Пубаева (вблизи дома №17)	17	-	51.527819	115.19758	-	-	-	-	-	-	-	-	грунт	-	нет	1	1,1	-	планируемая	-	-
2849	Муниципальный район «Могойтуйский район»	с Хара-Шибирь	ул. Байкальская (вблизи дома №48)	48	-	51.533456	115.192083	-	-	-	-	-	-	-	-	грунт	-	нет	1	1,1	-	планируемая	-	-
2850	Муниципальный район «Могойтуйский район»	с Хара-Шибирь	ул. Ульдургинская (вблизи дома №17)	17	-	51.533321	115.191813	-	-	-	-	-	-	-	-	грунт	-	нет	1	1,1	-	планируемая	-	-
2851	Муниципальный район «Могойтуйский район»	с Хара-Шибирь	ул. Советская (вблизи дома №62)	62	-	51.532716	115.185381	-	-	-	-	-	-	-	-	грунт	-	нет	1	1,1	-	планируемая	-	-

№п/п	Данные о нахождении мест (площадок) накопления твёрдых коммунальных отходов							Данные о собственниках мест (площадок) накопления твёрдых коммунальных отходов				Организация (ИП), оказывающая услуги по сбору и транспортированию ТКО		Данные о технических характеристиках мест (площадок) накопления твёрдых коммунальных отходов					Контейнеры для несортированных отходов			Статус (существующая/ планируемая)	Совместное использование с другими МКД	Адреса строений, которые совместно пользуются контейнерной площадкой
	муниципальное образование	населённый пункт	улица	дом	корпус/ строение	широта	долгота	организационно-правовая форма балансодержателя (юридическое лицо - ЮЛ, индивидуальный предприниматель - ИП, физическое лицо - ФЛ)	для ЮЛ - Полное наименование организации для ИП - Фамилия, Имя, Отчество для Ф.Л - Фамилия, Имя, Отчество	ИНН	ОГРН	наименование	ИНН	номер контейнерной площадки	площадь,	тип подстилающей поверхности	вид площадки	материал ограждения	кол-во	ёмкость (отдельного контейнера)	материал контейнера			
2852	Муниципальный район «Могойтуйский район»	с Хара-Шибирь	ул. Набережная (вблизи дома №10)	10	-	51.530453	115.185938	-	-	-	-	-	-	-	-	грунт	-	нет	1	1,1	-	планируемая	-	-
2853	Муниципальный район «Могойтуйский район»	с Хара-Шибирь	ул. Советская (вблизи дома №80)	80	-	51.535389	115.180791	-	-	-	-	-	-	-	-	грунт	-	нет	1	1,1	-	планируемая	-	-
2854	Муниципальный район «Могойтуйский район»	с Хара-Шибирь	ул. Нимаева (вблизи дома №16)	16	-	51.538778	115.182588	-	-	-	-	-	-	-	-	грунт	-	нет	1	1,1	-	планируемая	-	-
2855	Муниципальный район «Могойтуйский район»	с Хара-Шибирь	ул. Октябрьская (вблизи дома №16)	16	-	51.537036	115.183657	-	-	-	-	-	-	-	-	грунт	-	нет	1	1,1	-	планируемая	-	-
2856	Муниципальный район «Могойтуйский район»	с Хара-Шибирь	ул. Советская (вблизи дома №26)	26	-	51.529214	115.191274	-	-	-	-	-	-	-	-	грунт	-	нет	1	1,1	-	планируемая	-	-
2857	Муниципальный район «Могойтуйский район»	с Хара-Шибирь	ул. Первомайская (вблизи дома №7)	7	-	51.526295	115.199449	-	-	-	-	-	-	-	-	грунт	-	нет	1	1,1	-	планируемая	-	-
2858	Муниципальный район «Могойтуйский район»	с Хара-Шибирь	ул. Байкальская,15в	15в	-	51.533814	115.194841	ЮЛ	ГСУ СО "Хара-Шибирский дом-интернат для престарелых и инвалидов» Забайкальского края	-	-	-	-	-	-	грунт	-	нет	2	1,1	-	планируемая	-	-
2859	Муниципальный район «Могойтуйский район»	с Харганаша	ул. Центральная (в районе дома №11)	11	-	51.262672	115.042361	-	-	-	-	-	-	-	-	грунт	-	нет	1	1,1	-	планируемая	-	-
2860	Муниципальный район «Могойтуйский район»	с Цаган-Ола	ул. Ленина,б/н	-	-	51.357209	115.481295	ЮЛ	Администрация СП «Цаган-Ола»	-	-	-	-	-	-	грунт	-	нет	1	1,1	-	планируемая	-	-
2861	Муниципальный район «Могойтуйский район»	с Цаган-Ола	ул. Базара Ринчино,3	3	-	51.361224	115.480568	ЮЛ	МАОУ "Цаган-Ольская СОШ"	-	-	-	-	-	-	бетон	-	да	1	1,1	-	существующая	-	-
2862	Муниципальный район «Могойтуйский район»	с Цаган-Ола	ул. Базара Ринчино,1	1	-	51.361224	115.480568	ЮЛ	МАДОУ "Цаган-Ольский детский сад "Улаалзай"	-	-	-	-	-	-	бетон	-	да	1	1,1	-	существующая	-	-
2863	Муниципальный район «Могойтуйский район»	с Цаган-Ола	ул. Кирова, (вблизи дома №5)	5	-	51.353243	115.473498	-	-	-	-	-	-	-	-	грунт	-	нет	1	1,1	-	планируемая	-	-
2864	Муниципальный район «Могойтуйский район»	с Цаган-Ола	ул. Советская,13	13	-	51.3529	115.473785	-	-	-	-	-	-	-	-	грунт	-	нет	1	1,1	-	планируемая	-	-
2865	Муниципальный район «Могойтуйский район»	с Цаган-Ола	ул. Геологическая (напротив дома №2),	2	-	51.358834	115.477091	-	-	-	-	-	-	-	-	грунт	-	нет	1	1,1	-	планируемая	-	-
2866	Муниципальный район «Могойтуйский район»	с Цаган-Ола	ул. Советская (напотив дома №25)	25	-	51.354396	115.476489	-	-	-	-	-	-	-	-	грунт	-	нет	1	1,1	-	планируемая	-	-
2867	Муниципальный район «Могойтуйский район»	с Цаган-Ола	ул. Базара Ринчино (между домами №11 и 13)	11	-	51.361224	115.480568	-	-	-	-	-	-	-	-	грунт	-	нет	1	1,1	-	планируемая	-	-
2868	Муниципальный район «Могойтуйский район»	с Цаган-Ола	ул. Ленина,18	18	-	51.357057	115.480101	-	-	-	-	-	-	-	-	грунт	-	нет	1	1,1	-	планируемая	-	-
2869	Муниципальный район «Могойтуйский район»	с Цаган-Ола	ул. Ленина (вблизи дома №28)	28	-	51.357586	115.481637	-	-	-	-	-	-	-	-	грунт	-	нет	1	1,1	-	планируемая	-	-
2870	Муниципальный район «Могойтуйский район»	с Цаган-Ола	ул. Набережная (между домами 23 и 25)	23	-	51.35686	115.485688	-	-	-	-	-	-	-	-	грунт	-	нет	1	1,1	-	планируемая	-	-
2871	Муниципальный район «Могойтуйский район»	с Цаган-Ола	ул. Набережная,20	20	-	51.35686	115.485688	-	-	-	-	-	-	-	-	грунт	-	нет	1	1,1	-	планируемая	-	-

№п/п	Данные о нахождении мест (площадок) накопления твёрдых коммунальных отходов							Данные о собственниках мест (площадок) накопления твёрдых коммунальных отходов				Организация (ИП), оказывающая услуги по сбору и транспортированию ТКО		Данные о технических характеристиках мест (площадок) накопления твёрдых коммунальных отходов					Контейнеры для несортированных отходов			Статус (существующая/ планируемая)	Совместное использование с другими МКД	Адреса строений, которые совместно пользуются контейнерной площадкой
	муниципальное образование	населённый пункт	улица	дом	корпус/ строение	широта	долгота	организационно-правовая форма балансодержателя (юридическое лицо - ЮЛ, индивидуальный предприниматель - ИП, физическое лицо - ФЛ)	для ЮЛ - Полное наименование организации для ИП - Фамилия, Имя, Отчество для Ф.Л - Фамилия, Имя, Отчество	ИНН	ОГРН	наименование	ИНН	номер контейнерной площадки	площадь,	тип подстилающей поверхности	вид площадки	материал ограждения	кол-во	ёмкость (отдельного контейнера)	материал контейнера			
2872	Муниципальный район «Могойтуйский район»	с Цаган-Ола	ул. Кункурская,2а (вблизи АЗС)	2а	-	51.358834	115.477091	-	-	-	-	-	-	-	-	грунт	-	нет	1	1,1	-	планируемая	-	-
2873	Муниципальный район «Могойтуйский район»	с Цаган-Ола	ул. Кункурская (вблизи дома №14)	14	-	51.358834	115.477091	-	-	-	-	-	-	-	-	грунт	-	нет	1	1,1	-	планируемая	-	-
2874	Муниципальный район «Могойтуйский район»	с Цаган-Ола	ул. Базара Ринчино,1 (вблизи автобусной остановки)	1	-	51.361224	115.480568	-	-	-	-	-	-	-	-	грунт	-	нет	1	1,1	-	планируемая	-	-
2875	Муниципальный район «Могойтуйский район»	с Цаган-Ола	ул. Новая (вблизи дома №8)	8	-	51.366494	115.478753	-	-	-	-	-	-	-	-	грунт	-	нет	1	1,1	-	планируемая	-	-
2876	Муниципальный район «Могойтуйский район»	с Цаган-Ола	ул. Комсомольская,6	6	-	51.362574	115.482266	-	-	-	-	-	-	-	-	грунт	-	нет	1	1,1	-	планируемая	-	-
2877	Муниципальный район «Могойтуйский район»	с Цаган-Ола	ул. 50 лет Октября, напротив дома 25)	25	-	51.362017	115.481529	-	-	-	-	-	-	-	-	грунт	-	нет	1	1,1	-	планируемая	-	-
2878	Муниципальный район «Могойтуйский район»	с Цаган-Ола	ул. Новая,3а	3а	-	51.366494	115.478753	-	-	-	-	-	-	-	-	грунт	-	нет	1	1,1	-	планируемая	-	-
2879	Муниципальный район «Могойтуйский район»	с Цаган-Ола	ул. Нагорная,9	9	-	51.365869	115.481188	-	-	-	-	-	-	-	-	грунт	-	нет	1	1,1	-	планируемая	-	-
2880	Муниципальный район «Могойтуйский район»	с Цаган-Челутай	ул. Барадиева,27	27	-	51.074198	115.083989	ЮЛ	Администрация СП «Цаган-Челутай»	-	-	-	-	-	-	грунт	-	нет	1	1,1	-	планируемая	-	-
2881	Муниципальный район «Могойтуйский район»	с Цаган-Челутай	ул. Барадиева,37	37	-	51.07211	115.084752	ЮЛ	МАОУ "Цаган-Челутайская СОШ им Ц.Б.Бадмаева"	-	-	-	-	-	-	бетон	-	да	1	1,1	-	существующая	-	-
2882	Муниципальный район «Могойтуйский район»	с Цаган-Челутай	ул. Дорожная	-	-	51.070633	115.085731	ЮЛ	МАДОУ "Цаган-Челутайский детский сад "Солнышко"	-	-	-	-	-	-	бетон	-	да	1	1,1	-	существующая	-	-
2883	Муниципальный район «Могойтуйский район»	с Цаган-Челутай	ул. Аюрзанаева (вблизи дома №7)	7	-	51.070633	115.085731	-	-	-	-	-	-	-	-	грунт	-	нет	1	1,1	-	планируемая	-	-
2884	Муниципальный район «Могойтуйский район»	с Цаган-Челутай	ул. Барадиева (вблизи дома №52)	52	-	51.07211	115.084752	-	-	-	-	-	-	-	-	грунт	-	нет	1	1,1	-	планируемая	-	-
2885	Муниципальный район «Могойтуйский район»	с Цаган-Челутай	ул. Дорожная (вблизи дома №8)	8	-	51.070633	115.085731	-	-	-	-	-	-	-	-	грунт	-	нет	1	1,1	-	планируемая	-	-
2886	Муниципальный район «Могойтуйский район»	с Цаган-Челутай	ул. Рабданова (вблизи дома №33/2)	33/2	-	51.070633	115.085731	-	-	-	-	-	-	-	-	грунт	-	нет	1	1,1	-	планируемая	-	-
2887	Муниципальный район «Могойтуйский район»	с Цаган-Челутай	ул. Барадиева (вблизи дома №8)	8	-	51.07211	115.084752	-	-	-	-	-	-	-	-	грунт	-	нет	1	1,1	-	планируемая	-	-
2888	Муниципальный район «Могойтуйский район»	с Цаган-Челутай	ул. Барадиева (вблизи дома №31)	31	-	51.074198	115.083989	-	-	-	-	-	-	-	-	грунт	-	нет	1	1,1	-	планируемая	-	-
2889	Муниципальный район «Могойтуйский район»	с Цаган-Челутай	ул. Балданова (вблизи дома №13)	13	-	51.070633	115.085731	-	-	-	-	-	-	-	-	грунт	-	нет	1	1,1	-	планируемая	-	-
2890	Муниципальный район «Могойтуйский район»	с Цаган-Челутай	ул. Молодежная (вблизи дома №3)	3	-	51.070633	115.085731	-	-	-	-	-	-	-	-	грунт	-	нет	1	1,1	-	планируемая	-	-
2891	Муниципальный район «Могойтуйский район»	с Цаган-Челутай	ул. Балданова (вблизи дома №12)	12	-	51.070633	115.085731	-	-	-	-	-	-	-	-	грунт	-	нет	1	1,1	-	планируемая	-	-

№п/п	Данные о нахождении мест (площадок) накопления твёрдых коммунальных отходов							Данные о собственниках мест (площадок) накопления твёрдых коммунальных отходов				Организация (ИП), оказывающая услуги по сбору и транспортированию ТКО		Данные о технических характеристиках мест (площадок) накопления твёрдых коммунальных отходов					Контейнеры для несортированных отходов			Статус (существующая/ планируемая)	Совместное использование с другими МКД	Адреса строений, которые совместно пользуются контейнерной площадкой
	муниципальное образование	населённый пункт	улица	дом	корпус/ строение	широта	долгота	организационно-правовая форма балансодержателя (юридическое лицо - ЮЛ, индивидуальный предприниматель - ИП, физическое лицо - ФЛ)	для ЮЛ - Полное наименование организации для ИП - Фамилия, Имя, Отчество для Ф.Л - Фамилия, Имя, Отчество	ИНН	ОГРН	наименование	ИНН	номер контейнерной площадки	площадь,	тип подстилающей поверхности	вид площадки	материал ограждения	кол-во	ёмкость (отдельного контейнера)	материал контейнера			
2892	Муниципальный район «Могойтуйский район»	с Цаган-Челутай	ул. Барадиева (вблизи дома №28)	28	-	51.074198	115.083989	-	-	-	-	-	-	-	-	грунт	-	нет	1	1,1	-	планируемая	-	-
2893	Муниципальный район «Могойтуйский район»	с Цаган-Челутай	ул. Днепровского (вблизи дома №1)	1	-	51.070633	115.085731	-	-	-	-	-	-	-	-	грунт	-	нет	1	1,1	-	планируемая	-	-
2894	Муниципальный район «Могойтуйский район»	с Цаган-Челутай	ул. Победы (вблизи дома №11)	11	-	51.075675	115.085066	-	-	-	-	-	-	-	-	грунт	-	нет	1	1,1	-	планируемая	-	-
2895	Муниципальный район «Могойтуйский район»	с Цаган-Челутай	ул. Степная (вблизи дома №6)	6	-	51.070633	115.085731	-	-	-	-	-	-	-	-	грунт	-	нет	1	1,1	-	планируемая	-	-
2896	Муниципальный район «Могойтуйский район»	с Цугол	в/г 2	-	-	51.046539	115.623858	ЮЛ	ФГБУ "ЦЖКУ" Минобороны России	7729314745	1027700430889	-	-	б/н	-	бетон	закрытая	металл	2	-	-	существующая	н/д	-
2897	Муниципальный район «Могойтуйский район»	с Цугол	в/г 3	-	-	51.046539	115.623858	ЮЛ	ФГБУ "ЦЖКУ" Минобороны России	7729314745	1027700430889	-	-	б/н	-	бетон	закрытая	металл	1	-	-	существующая	н/д	-
2898	Муниципальный район «Могойтуйский район»	с Цугол	строение ДОС, дом 311	311	-	51.04851	115.624532	ЮЛ	МОУ "Цугольская СОШ"	-	-	-	-	-	-	грунт	-	нет	1	1,1	-	планируемая	-	-
2899	Муниципальный район «Могойтуйский район»	с Цугол	ул. Школьная	-	-	51.04924	115.627658	ЮЛ	МКДиМОУ "Цугольский детский сад "Малыш"	-	-	-	-	-	-	грунт	-	нет	1	1,1	-	планируемая	-	-
2900	Муниципальный район «Могойтуйский район»	с Цугол	ул. Советская (вблизи дома №76)	76	-	51.047032	115.626894	-	-	-	-	-	-	-	-	грунт	-	нет	1	1,1	-	планируемая	-	-
2901	Муниципальный район «Могойтуйский район»	с Цугол	ул. Якимова (вблизи дома №31)	31	-	51.044931	115.626607	-	-	-	-	-	-	-	-	грунт	-	нет	1	1,1	-	планируемая	-	-
2902	Муниципальный район «Могойтуйский район»	с Цугол	ул. Лазо (вблизи дома №46)	46	-	51.045859	115.624756	-	-	-	-	-	-	-	-	грунт	-	нет	1	1,1	-	планируемая	-	-
2903	Муниципальный район «Могойтуйский район»	с Цугол	ул. Нагорная (вблизи дома №125а)	125а	-	51.049529	115.619735	-	-	-	-	-	-	-	-	грунт	-	нет	1	1,1	-	планируемая	-	-
2904	Муниципальный район «Могойтуйский район»	с Цугол	ул. Якимова (вблизи дома №13)	13	-	51.04467	115.625565	-	-	-	-	-	-	-	-	грунт	-	нет	1	1,1	-	планируемая	-	-
2905	Муниципальный район «Могойтуйский район»	с Цугол	ул. Школьная (вблизи дома №116)	116	-	51.04924	115.627658	-	-	-	-	-	-	-	-	грунт	-	нет	1	1,1	-	планируемая	-	-
2906	Муниципальный район «Могойтуйский район»	с Цугол	ул. Южная (вблизи дома №1)	1	-	51.044053	115.628574	-	-	-	-	-	-	-	-	грунт	-	нет	1	1,1	-	планируемая	-	-
2907	Муниципальный район «Могочинский район»	г. Могоча	ул. Аэродромная	4	-	53.742139	119.739714	ЮЛ	ФГБУ "ЦЖКУ" Минобороны России	7729314745	1027700430889	ООО "Олерон+"	7714922050	б/н	15	плита	открытая	дерево	2	0,75	металл	существующая	нет	-
2908	Муниципальный район «Могочинский район»	г. Могоча	ул. Зелёная	3	-	53.724396	119.762531	ЮЛ	ФГБУ "ЦЖКУ" Минобороны России	7729314745	1027700430889	ООО "Олерон+"	7714922050	б/н	4,16	грунт	открытая	без ограждения	1	1,1	металл	существующая	да	-
2909	Муниципальный район «Могочинский район»	г. Могоча	пер. Восточный 6	-	-	53.732296	119.798518	ЮЛ	Администрация городского поселения «Могочинское»	-	1057527012740	-	-	-	-	-	-	-	-	-	-	существующая	-	-
2910	Муниципальный район «Могочинский район»	г. Могоча	пер. Восточный 7	-	-	53.731785	119.797278	ЮЛ	Администрация городского поселения «Могочинское»	-	1057527012740	-	-	-	-	-	-	-	-	-	-	существующая	-	-
2911	Муниципальный район «Могочинский район»	г. Могоча	пер.Горняцкий 2	-	-	53.736222	119.792625	ЮЛ	Администрация городского поселения «Могочинское»	-	1057527012740	-	-	-	-	-	-	-	-	-	-	существующая	-	-

№п/п	Данные о нахождении мест (площадок) накопления твёрдых коммунальных отходов							Данные о собственниках мест (площадок) накопления твёрдых коммунальных отходов				Организация (ИП), оказывающая услуги по сбору и транспортированию ТКО		Данные о технических характеристиках мест (площадок) накопления твёрдых коммунальных отходов					Контейнеры для несортированных отходов			Статус (существующая/ планируемая)	Совместное использование с другими МКД	Адреса строений, которые совместно пользуются контейнерной площадкой
	муниципальное образование	населённый пункт	улица	дом	корпус/ строение	широта	долгота	организационно-правовая форма балансодержателя (юридическое лицо - ЮЛ, индивидуальный предприниматель - ИП, физическое лицо - ФЛ)	для ЮЛ - Полное наименование организации для ИП - Фамилия, Имя, Отчество для Ф.Л - Фамилия, Имя, Отчество	ИНН	ОГРН	наименование	ИНН	номер контейнерной площадки	площадь,	тип подстилающей поверхности	вид площадки	материал ограждения	кол-во	ёмкость (отдельного контейнера)	материал контейнера			
2912	Муниципальный район «Могочинский район»	г. Могоча	ул. Аникинская-4	-	-	53.736206	119.766080	ЮЛ	Администрация городского поселения «Могочинское»	-	1057527012740	-	-	-	-	-	-	-	-	-	-	существующая	-	-
2913	Муниципальный район «Могочинский район»	г. Могоча	ул. Березовая 23-32	-	-	53.722569	119.767580	ЮЛ	Администрация городского поселения «Могочинское»	-	1057527012740	-	-	-	-	-	-	-	-	-	-	существующая	-	-
2914	Муниципальный район «Могочинский район»	г. Могоча	ул. Березовая 24	-	-	53.723523	119.766295	ЮЛ	Администрация городского поселения «Могочинское»	-	1057527012740	-	-	-	-	-	-	-	-	-	-	существующая	-	-
2915	Муниципальный район «Могочинский район»	г. Могоча	ул. Березовая 43	-	-	53.722084	119.766664	ЮЛ	Администрация городского поселения «Могочинское»	-	1057527012740	-	-	-	-	-	-	-	-	-	-	существующая	-	-
2916	Муниципальный район «Могочинский район»	г. Могоча	ул. Березовая, 12	-	-	53.724737	119.770787	ЮЛ	Администрация городского поселения «Могочинское»	-	1057527012740	-	-	-	-	-	-	-	-	-	-	существующая	-	-
2917	Муниципальный район «Могочинский район»	г. Могоча	ул. Березовая19	-	-	53.723501	119.768236	ЮЛ	Администрация городского поселения «Могочинское»	-	1057527012740	-	-	-	-	-	-	-	-	-	-	существующая	-	-
2918	Муниципальный район «Могочинский район»	г. Могоча	ул. Восточная 14	-	-	53.731316	119.788564	ЮЛ	Администрация городского поселения «Могочинское»	-	1057527012740	-	-	-	-	-	-	-	-	-	-	существующая	-	-
2919	Муниципальный район «Могочинский район»	г. Могоча	ул. Восточная 38	-	-	53.733218	119.796012	ЮЛ	Администрация городского поселения «Могочинское»	-	1057527012740	-	-	-	-	-	-	-	-	-	-	существующая	-	-
2920	Муниципальный район «Могочинский район»	г. Могоча	ул. Восточная-23	-	-	53.732824	119.792912	ЮЛ	Администрация городского поселения «Могочинское»	-	1057527012740	-	-	-	-	-	-	-	-	-	-	существующая	-	-
2921	Муниципальный район «Могочинский район»	г. Могоча	ул. Высоковольная д 9а	-	-	53.730858	119.794017	ЮЛ	Администрация городского поселения «Могочинское»	-	1057527012740	-	-	-	-	-	-	-	-	-	-	существующая	-	-
2922	Муниципальный район «Могочинский район»	г. Могоча	ул. Высотная-17	-	-	53.736206	119.766080	ЮЛ	Администрация городского поселения «Могочинское»	-	1057527012740	-	-	-	-	-	-	-	-	-	-	существующая	-	-
2923	Муниципальный район «Могочинский район»	г. Могоча	ул. Горняцкая-7	-	-	53.736206	119.766080	ЮЛ	Администрация городского поселения «Могочинское»	-	1057527012740	-	-	-	-	-	-	-	-	-	-	существующая	-	-
2924	Муниципальный район «Могочинский район»	г. Могоча	ул. Дроздова-26	-	-	53.736206	119.766080	ЮЛ	Администрация городского поселения «Могочинское»	-	1057527012740	-	-	-	-	-	-	-	-	-	-	существующая	-	-
2925	Муниципальный район «Могочинский район»	г. Могоча	ул. Зеленая-4	-	-	53.736206	119.766080	ЮЛ	Администрация городского поселения «Могочинское»	-	1057527012740	-	-	-	-	-	-	-	-	-	-	существующая	-	-
2926	Муниципальный район «Могочинский район»	г. Могоча	ул. Интернациональная - 28а	-	-	53.736206	119.766080	ЮЛ	Администрация городского поселения «Могочинское»	-	1057527012740	-	-	-	-	-	-	-	-	-	-	существующая	-	-
2927	Муниципальный район «Могочинский район»	г. Могоча	ул. Интернациональная 9	-	-	53.736770	119.756863	ЮЛ	Администрация городского поселения «Могочинское»	-	1057527012740	-	-	-	-	-	-	-	-	-	-	существующая	-	-
2928	Муниципальный район «Могочинский район»	г. Могоча	ул. Кирова 20	-	-	53.744029	119.769017	ЮЛ	Администрация городского поселения «Могочинское»	-	1057527012740	-	-	-	-	-	-	-	-	-	-	существующая	-	-
2929	Муниципальный район «Могочинский район»	г. Могоча	ул. Кирова 23а	-	-	53.743001	119.769520	ЮЛ	Администрация городского поселения «Могочинское»	-	1057527012740	-	-	-	-	-	-	-	-	-	-	существующая	-	-
2930	Муниципальный район «Могочинский район»	г. Могоча	ул. Клубная-3	-	-	53.736206	119.766080	ЮЛ	Администрация городского поселения «Могочинское»	-	1057527012740	-	-	-	-	-	-	-	-	-	-	существующая	-	-
2931	Муниципальный район «Могочинский район»	г. Могоча	ул. Комсомольская-15	-	-	53.736206	119.766080	ЮЛ	Администрация городского поселения «Могочинское»	-	1057527012740	-	-	-	-	-	-	-	-	-	-	существующая	-	-

№п/п	Данные о нахождении мест (площадок) накопления твёрдых коммунальных отходов							Данные о собственниках мест (площадок) накопления твёрдых коммунальных отходов				Организация (ИП), оказывающая услуги по сбору и транспортированию ТКО		Данные о технических характеристиках мест (площадок) накопления твёрдых коммунальных отходов					Контейнеры для несортированных отходов			Статус (существующая/ планируемая)	Совместное использование с другими МКД	Адреса строений, которые совместно пользуются контейнерной площадкой
	муниципальное образование	населённый пункт	улица	дом	корпус/ строение	широта	долгота	организационно-правовая форма балансодержателя (юридическое лицо - ЮЛ, индивидуальный предприниматель - ИП, физическое лицо - ФЛ)	для ЮЛ - Полное наименование организации для ИП - Фамилия, Имя, Отчество для Ф.Л - Фамилия, Имя, Отчество	ИНН	ОГРН	наименование	ИНН	номер контейнерной площадки	площадь,	тип подстилающей поверхности	вид площадки	материал ограждения	кол-во	ёмкость (отдельного контейнера)	материал контейнера			
2932	Муниципальный район «Могочинский район»	г. Могоча	ул. Комсомольская-34	-	-	53.736206	119.766080	ЮЛ	Администрация городского поселения «Могочинское»	-	1057527012740	-	-	-	-	-	-	-	-	-	-	существующая	-	-
2933	Муниципальный район «Могочинский район»	г. Могоча	ул. Комсомольская-4	-	-	53.736206	119.766080	ЮЛ	Администрация городского поселения «Могочинское»	-	1057527012740	-	-	-	-	-	-	-	-	-	-	существующая	-	-
2934	Муниципальный район «Могочинский район»	г. Могоча	ул. Малова 12	-	-	53.732856	119.789472	ЮЛ	Администрация городского поселения «Могочинское»	-	1057527012740	-	-	-	-	-	-	-	-	-	-	существующая	-	-
2935	Муниципальный район «Могочинский район»	г. Могоча	ул. Малова 22	-	-	53.733735	119.793191	ЮЛ	Администрация городского поселения «Могочинское»	-	1057527012740	-	-	-	-	-	-	-	-	-	-	существующая	-	-
2936	Муниципальный район «Могочинский район»	г. Могоча	ул. Малова 30	-	-	53.734709	119.795895	ЮЛ	Администрация городского поселения «Могочинское»	-	1057527012740	-	-	-	-	-	-	-	-	-	-	существующая	-	-
2937	Муниципальный район «Могочинский район»	г. Могоча	ул. Малова-18	-	-	53.736206	119.766080	ЮЛ	Администрация городского поселения «Могочинское»	-	1057527012740	-	-	-	-	-	-	-	-	-	-	существующая	-	-
2938	Муниципальный район «Могочинский район»	г. Могоча	ул. Малова-20 общежитие	-	-	53.736206	119.766080	ЮЛ	Администрация городского поселения «Могочинское»	-	1057527012740	-	-	-	-	-	-	-	-	-	-	существующая	-	-
2939	Муниципальный район «Могочинский район»	г. Могоча	ул. Малокрестьянская -39	-	-	53.736206	119.766080	ЮЛ	Администрация городского поселения «Могочинское»	-	1057527012740	-	-	-	-	-	-	-	-	-	-	существующая	-	-
2940	Муниципальный район «Могочинский район»	г. Могоча	ул. Нижненабережная -21	-	-	53.736206	119.766080	ЮЛ	Администрация городского поселения «Могочинское»	-	1057527012740	-	-	-	-	-	-	-	-	-	-	существующая	-	-
2941	Муниципальный район «Могочинский район»	г. Могоча	ул. Новая 52	-	-	53.734997	119.790244	ЮЛ	Администрация городского поселения «Могочинское»	-	1057527012740	-	-	-	-	-	-	-	-	-	-	существующая	-	-
2942	Муниципальный район «Могочинский район»	г. Могоча	ул. Первомайская-2 НГЧ	-	-	53.736206	119.766080	ЮЛ	Администрация городского поселения «Могочинское»	-	1057527012740	-	-	-	-	-	-	-	-	-	-	существующая	-	-
2943	Муниципальный район «Могочинский район»	г. Могоча	ул. Плясова-13	-	-	53.736206	119.766080	ЮЛ	Администрация городского поселения «Могочинское»	-	1057527012740	-	-	-	-	-	-	-	-	-	-	существующая	-	-
2944	Муниципальный район «Могочинский район»	г. Могоча	ул. Плясова-15	-	-	53.736206	119.766080	ЮЛ	Администрация городского поселения «Могочинское»	-	1057527012740	-	-	-	-	-	-	-	-	-	-	существующая	-	-
2945	Муниципальный район «Могочинский район»	г. Могоча	ул. Рудницкая-8	-	-	53.736206	119.766080	ЮЛ	Администрация городского поселения «Могочинское»	-	1057527012740	-	-	-	-	-	-	-	-	-	-	существующая	-	-
2946	Муниципальный район «Могочинский район»	г. Могоча	ул. Садовая 7	-	-	53.738177	119.762145	ЮЛ	Администрация городского поселения «Могочинское»	-	1057527012740	-	-	-	-	-	-	-	-	-	-	существующая	-	-
2947	Муниципальный район «Могочинский район»	г. Могоча	ул. ТУСМ-3, 5	-	-	53.736206	119.766080	ЮЛ	Администрация городского поселения «Могочинское»	-	1057527012740	-	-	-	-	-	-	-	-	-	-	существующая	-	-
2948	Муниципальный район «Могочинский район»	г. Могоча	ул. Украинская-37	-	-	53.736206	119.766080	ЮЛ	Администрация городского поселения «Могочинское»	-	1057527012740	-	-	-	-	-	-	-	-	-	-	существующая	-	-
2949	Муниципальный район «Могочинский район»	г. Могоча	ул. Шулешко 1-4	-	-	53.739508	119.760303	ЮЛ	Администрация городского поселения «Могочинское»	-	1057527012740	-	-	-	-	-	-	-	-	-	-	существующая	-	-
2950	Муниципальный район «Могочинский район»	г. Могоча	ул. Аникинская-10	-	-	53.736206	119.766080	ЮЛ	Администрация городского поселения «Могочинское»	-	1057527012740	-	-	-	-	-	-	-	-	-	-	существующая	-	-
2951	Муниципальный район «Могочинский район»	г. Могоча	ул. Комсомольская, 5	-	-	53.738953	119.757033	-	-	-	-	-	-	-	-	твердое покрытие	Закрытая	-	3	1,1	-	планируемая	-	-

№п/п	Данные о нахождении мест (площадок) накопления твёрдых коммунальных отходов							Данные о собственниках мест (площадок) накопления твёрдых коммунальных отходов				Организация (ИП), оказывающая услуги по сбору и транспортированию ТКО		Данные о технических характеристиках мест (площадок) накопления твёрдых коммунальных отходов					Контейнеры для несортированных отходов			Статус (существующая/ планируемая)	Совместное использование с другими МКД	Адреса строений, которые совместно пользуются контейнерной площадкой
	муниципальное образование	населённый пункт	улица	дом	корпус/ строение	широта	долгота	организационно-правовая форма балансодержателя (юридическое лицо - ЮЛ, индивидуальный предприниматель - ИП, физическое лицо - ФЛ)	для ЮЛ - Полное наименование организации для ИП - Фамилия, Имя, Отчество для Ф.Л - Фамилия, Имя, Отчество	ИНН	ОГРН	наименование	ИНН	номер контейнерной площадки	площадь,	тип подстилающей поверхности	вид площадки	материал ограждения	кол-во	ёмкость (отдельного контейнера)	материал контейнера			
2952	Муниципальный район «Могочинский район»	г. Могоча	ул. . Шулешко , 4	-	-	53.739612	119.759294	-	-	-	-	-	-	-	-	твердое покрытие	Закрытая	-	5	1,1	-	планируемая	-	-
2953	Муниципальный район «Могочинский район»	г. Могоча	ул. Клубная, 3	-	-	53.737372	119.761146	-	-	-	-	-	-	-	-	твердое покрытие	Закрытая	-	3	1,1	-	планируемая	-	-
2954	Муниципальный район «Могочинский район»	г. Могоча	ул. Интернациональная, 9	-	-	53.736967	119.756562	-	-	-	-	-	-	-	-	твердое покрытие	Закрытая	-	4	1,1	-	планируемая	-	-
2955	Муниципальный район «Могочинский район»	г. Могоча	ул. Аникинская, 4	-	-	53.737840	119.755484	-	-	-	-	-	-	-	-	твердое покрытие	Закрытая	-	4	1,1	-	планируемая	-	-
2956	Муниципальный район «Могочинский район»	г. Могоча	ул. Аникинская, 10	-	-	53.734206	119.755458	-	-	-	-	-	-	-	-	твердое покрытие	Закрытая	-	3	1,1	-	планируемая	-	-
2957	Муниципальный район «Могочинский район»	г. Могоча	ул. Нижненабережная, 21	-	-	53.734753	119.757483	-	-	-	-	-	-	-	-	твердое покрытие	Закрытая	-	3	1,1	-	планируемая	-	-
2958	Муниципальный район «Могочинский район»	г. Могоча	ул. Малокрестьянская, 39	-	-	53.742269	119.747473	-	-	-	-	-	-	-	-	твердое покрытие	Закрытая	-	2	1,1	-	планируемая	-	-
2959	Муниципальный район «Могочинский район»	г. Могоча	ул. Украинская, 37	-	-	53.749016	119.743092	-	-	-	-	-	-	-	-	твердое покрытие	Закрытая	-	2	1,1	-	планируемая	-	-
2960	Муниципальный район «Могочинский район»	г. Могоча	ул. Берёзовая, 19	-	-	53.724035	119.768214	-	-	-	-	-	-	-	-	твердое покрытие	Закрытая	-	4	1,1	-	планируемая	-	-
2961	Муниципальный район «Могочинский район»	г. Могоча	ул. Берёзовая, 6н	-	-	53.722645	119.769993	-	-	-	-	-	-	-	-	твердое покрытие	Закрытая	-	3	1,1	-	планируемая	-	-
2962	Муниципальный район «Могочинский район»	г. Могоча	ул. Садовая, 7	-	-	53.738256	119.761613	-	-	-	-	-	-	-	-	твердое покрытие	Закрытая	-	3	1,1	-	планируемая	-	-
2963	Муниципальный район «Могочинский район»	г. Могоча	ул. Октябрьская, 16	-	-	53.743293	119.768606	-	-	-	-	-	-	-	-	твердое покрытие	Закрытая	-	2	1,1	-	планируемая	-	-
2964	Муниципальный район «Могочинский район»	г. Могоча	ул. Дроздова 17	-	-	53.742227	119.767821	-	-	-	-	-	-	-	-	твердое покрытие	Закрытая	-	2	1,1	-	планируемая	-	-
2965	Муниципальный район «Могочинский район»	о.п. 6895/6896, площадка № 7, Табельная	-	-	-	53.264184	118.389286	ЮЛ	-	-	-	-	-	-	-	-	-	-	1	-	-	существующая	-	-
2966	Муниципальный район «Могочинский район»	п.ст. Артеушка	площадка №5 Табельная ст. Артеушка	-	-	53.779932	119.287538	-	-	-	-	-	-	-	-	-	-	-	1	-	-	существующая	-	-
2967	Муниципальный район «Могочинский район»	п.ст. Артеушка	ул. Энергетиков, 6, площадка №1 жилой дом	-	-	53.786209	119.286146	-	-	-	-	-	-	-	-	-	-	-	1	-	-	существующая	-	-
2968	Муниципальный район «Могочинский район»	п.ст. Германовский	пост ЭЦ, площадка №1 Административное здание	-	-	53.847495	120.782820	-	-	-	-	-	-	-	-	-	-	-	1	-	-	существующая	-	-
2969	Муниципальный район «Могочинский район»	п.ст. Германовский	Административное здание	-	-	53.847495	120.782820	-	-	-	-	-	-	-	-	-	-	-	1	-	-	существующая	-	-
2970	Муниципальный район «Могочинский район»	п.ст. Жанна	Административное здание	-	-	54.053348	121.406179	-	-	-	-	-	-	-	-	-	-	-	1	-	-	существующая	-	-
2971	Муниципальный район «Могочинский район»	п.ст. Жанна	пост ЭЦ, площадка №1 Административное здание	-	-	54.053348	121.406179	-	-	-	-	-	-	-	-	-	-	-	1	-	-	существующая	-	-

№п/п	Данные о нахождении мест (площадок) накопления твёрдых коммунальных отходов							Данные о собственниках мест (площадок) накопления твёрдых коммунальных отходов				Организация (ИП), оказывающая услуги по сбору и транспортированию ТКО		Данные о технических характеристиках мест (площадок) накопления твёрдых коммунальных отходов					Контейнеры для несортированных отходов			Статус (существующая/ планируемая)	Совместное использование с другими МКД	Адреса строений, которые совместно пользуются контейнерной площадкой
	муниципальное образование	населённый пункт	улица	дом	корпус/ строение	широта	долгота	организационно-правовая форма балансодержателя (юридическое лицо - ЮЛ, индивидуальный предприниматель - ИП, физическое лицо - ФЛ)	для ЮЛ - Полное наименование организации для ИП - Фамилия, Имя, Отчество для Ф.Л - Фамилия, Имя, Отчество	ИНН	ОГРН	наименование	ИНН	номер контейнерной площадки	площадь,	тип подстилающей поверхности	вид площадки	материал ограждения	кол-во	ёмкость (отдельного контейнера)	материал контейнера			
2972	Муниципальный район «Могочинский район»	п.ст. Кендагиры	Площадка № 13 пост ЭЦ ст. Кендагиры	-	-	53.457966	118.540966	-	-	-	-	-	-	-	-	-	-	-	1	-	-	существующая	-	-
2973	Муниципальный район «Могочинский район»	п.ст. Кендагиры	пост ЭЦ, площадка №1 Административное здание	-	-	53.457788	118.540660	-	-	-	-	-	-	-	-	-	-	-	1	-	-	существующая	-	-
2974	Муниципальный район «Могочинский район»	п.ст. Кислый Ключ	пост ЭЦ, площадка №1 Административное здание	-	-	53.708932	119.128140	-	-	-	-	-	-	-	-	-	-	-	1	-	-	существующая	-	-
2975	Муниципальный район «Могочинский район»	п.ст. Кислый Ключ	площадка № 4 Табельная ст. Кислый-Ключ	-	-	53.709236	119.127979	-	-	-	-	-	-	-	-	-	-	-	1	-	-	существующая	-	-
2976	Муниципальный район «Могочинский район»	п.ст. Колокольный	Административное здание	-	-	53.940886	121.137223	-	-	-	-	-	-	-	-	-	-	-	1	-	-	существующая	-	-
2977	Муниципальный район «Могочинский район»	п.ст. Колокольный	пост ЭЦ, площадка №1 Административное здание	-	-	53.940886	121.137223	-	-	-	-	-	-	-	-	-	-	-	1	-	-	существующая	-	-
2978	Муниципальный район «Могочинский район»	п.ст. Маловокали	Административное здание	-	-	54.109016	121.545651	-	-	-	-	-	-	-	-	-	-	-	1	-	-	существующая	-	-
2979	Муниципальный район «Могочинский район»	п.ст. Маловокали	пост ЭЦ, площадка №1 Административное здание	-	-	54.109016	121.545651	-	-	-	-	-	-	-	-	-	-	-	1	-	-	существующая	-	-
2980	Муниципальный район «Могочинский район»	п.ст. Нанагры	Площадка № 10 пост ЭЦ ст. Нанагры	-	-	53.237521	118.294406	-	-	-	-	-	-	-	-	-	-	-	1	-	-	существующая	-	-
2981	Муниципальный район «Могочинский район»	п.ст. Нанагры	пост ЭЦ, площадка №1 Административное здание	-	-	53.237521	118.294406	-	-	-	-	-	-	-	-	-	-	-	1	-	-	существующая	-	-
2982	Муниципальный район «Могочинский район»	п.ст. Пеньковая	площадка № 6 Табельная ст. Пеньковая	-	-	53.814214	119.407167	-	-	-	-	-	-	-	-	-	-	-	1	-	-	существующая	-	-
2983	Муниципальный район «Могочинский район»	п.ст. Пеньковая	пост ЭЦ, площадка №1 Административное здание	-	-	53.812996	119.406933	-	-	-	-	-	-	-	-	-	-	-	1	-	-	существующая	-	-
2984	Муниципальный район «Могочинский район»	п.ст. Семисоёрный	ул. Центральная, 2	-	-	53,710734	120,369379	-	-	-	-	-	-	-	-	твердое покрытие	Закрытая	-	1	1,1	-	планируемая	-	-
2985	Муниципальный район «Могочинский район»	п.ст. Семисоёрный	ул. Железнодорожная, 4	-	-	53,710734	120,369379	-	-	-	-	-	-	-	-	твердое покрытие	Закрытая	-	1	1,1	-	планируемая	-	-
2986	Муниципальный район «Могочинский район»	п.ст. Семисоёрный	ул. Обёрная, 2	-	-	53,710734	120,369379	-	-	-	-	-	-	-	-	твердое покрытие	Закрытая	-	1	1,1	-	планируемая	-	-
2987	Муниципальный район «Могочинский район»	п.ст. Чичатка	Административное здание	-	-	54.039936	121.299854	-	-	-	-	-	-	-	-	-	-	-	1	-	-	существующая	-	-
2988	Муниципальный район «Могочинский район»	п.ст. Чичатка	пост ЭЦ, площадка №1, административное здание	-	-	54.039936	121.299854	-	-	-	-	-	-	-	-	-	-	-	1	-	-	существующая	-	-
2989	Муниципальный район «Могочинский район»	пгт. Амазар	пер. Новый	-	-	53.859637	120.864863	ЮЛ	Администрация городского поселения «Амазарское»	-	1057527012751	-	-	-	-	Грунтовая площадка	-	Отсутствует	2	0,75	-	существующая	-	-
2990	Муниципальный район «Могочинский район»	пгт. Амазар	Подгорная,4	-	-	53.858787	120.868546	ЮЛ	Администрация городского поселения «Амазарское»	-	1057527012751	-	-	-	-	Грунтовая площадка	-	Отсутствует	2	0,75	-	существующая	-	-
2991	Муниципальный район «Могочинский район»	пгт. Амазар	ул. Амурская,45	-	-	53.855463	120.875975	ЮЛ	Администрация городского поселения «Амазарское»	-	1057527012751	-	-	-	-	Грунтовая площадка	-	Отсутствует	2	0,75	-	существующая	-	-

№п/п	Данные о нахождении мест (площадок) накопления твёрдых коммунальных отходов							Данные о собственниках мест (площадок) накопления твёрдых коммунальных отходов				Организация (ИП), оказывающая услуги по сбору и транспортированию ТКО		Данные о технических характеристиках мест (площадок) накопления твёрдых коммунальных отходов					Контейнеры для несортированных отходов			Статус (существующая/ планируемая)	Совместное использование с другими МКД	Адреса строений, которые совместно пользуются контейнерной площадкой
	муниципальное образование	населённый пункт	улица	дом	корпус/ строение	широта	долгота	организационно-правовая форма балансодержателя (юридическое лицо - ЮЛ, индивидуальный предприниматель - ИП, физическое лицо - ФЛ)	для ЮЛ - Полное наименование организации для ИП - Фамилия, Имя, Отчество для Ф.Л - Фамилия, Имя, Отчество	ИНН	ОГРН	наименование	ИНН	номер контейнерной площадки	площадь,	тип подстилающей поверхности	вид площадки	материал ограждения	кол-во	ёмкость (отдельного контейнера)	материал контейнера			
2992	Муниципальный район «Могочинский район»	пгт. Амазар	ул. Вокзальная,14	-	-	53.857518	120.874331	ЮЛ	Администрация городского поселения «Амазарское»	-	1057527012751	-	-	-	-	Грунтовая площадка	-	Отсутствует	3	0,75	-	существующая	-	-
2993	Муниципальный район «Могочинский район»	пгт. Амазар	ул. Вокзальная,16	-	-	53.855351	120.871088	ЮЛ	Администрация городского поселения «Амазарское»	-	1057527012751	-	-	-	-	Грунтовая площадка	-	Отсутствует	3	0,75	-	существующая	-	-
2994	Муниципальный район «Могочинский район»	пгт. Амазар	ул. Вокзальная,4	-	-	53.863232	120.879892	ЮЛ	Администрация городского поселения «Амазарское»	-	1057527012751	-	-	-	-	Грунтовая площадка	-	Отсутствует	2	0,75	-	существующая	-	-
2995	Муниципальный район «Могочинский район»	пгт. Амазар	ул. Деповская,3	-	-	53.863603	120.884419	ЮЛ	Администрация городского поселения «Амазарское»	-	1057527012751	-	-	-	-	Грунтовая площадка	-	Отсутствует	2	0,75	-	существующая	-	-
2996	Муниципальный район «Могочинский район»	пгт. Амазар	ул. Клубная,5	-	-	53.859010	120.878634	ЮЛ	Администрация городского поселения «Амазарское»	-	1057527012751	-	-	-	-	Грунтовая площадка	-	Отсутствует	3	0,75	-	существующая	-	-
2997	Муниципальный район «Могочинский район»	пгт. Амазар	ул. Нагорная,6	-	-	53.861527	120.870513	ЮЛ	Администрация городского поселения «Амазарское»	-	1057527012751	-	-	-	-	Грунтовая площадка	-	Отсутствует	2	0,75	-	существующая	-	-
2998	Муниципальный район «Могочинский район»	пгт. Амазар	ул. Подгорная,14	-	-	53.861862	120.871555	ЮЛ	Администрация городского поселения «Амазарское»	-	1057527012751	-	-	-	-	Грунтовая площадка	-	Отсутствует	2	0,75	-	существующая	-	-
2999	Муниципальный район «Могочинский район»	пгт. Амазар	ул. Раковец,1	-	-	53.855648	120.865339	ЮЛ	Администрация городского поселения «Амазарское»	-	1057527012751	-	-	-	-	Грунтовая площадка	-	Отсутствует	3	0,75	-	существующая	-	-
3000	Муниципальный район «Могочинский район»	пгт. Амазар	ул. Раковец,30	-	-	53.861687	120.873487	ЮЛ	Администрация городского поселения «Амазарское»	-	1057527012751	-	-	-	-	Грунтовая площадка	-	Отсутствует	2	0,75	-	существующая	-	-
3001	Муниципальный район «Могочинский район»	пгт. Амазар	ул. Раковец,36а	-	-	53.862695	120.874008	ЮЛ	Администрация городского поселения «Амазарское»	-	1057527012751	-	-	-	-	Грунтовая площадка	-	Отсутствует	2	0,75	-	существующая	-	-
3002	Муниципальный район «Могочинский район»	пгт. Амазар	ул. Раковец,7	-	-	53.856514	120.868034	ЮЛ	Администрация городского поселения «Амазарское»	-	1057527012751	-	-	-	-	Грунтовая площадка	-	Отсутствует	3	0,75	-	существующая	-	-
3003	Муниципальный район «Могочинский район»	пгт. Амазар	ул. Солнечная,1	-	-	53.855723	120.860991	ЮЛ	Администрация городского поселения «Амазарское»	-	1057527012751	-	-	-	-	Грунтовая площадка	-	Отсутствует	3	0,75	-	существующая	-	-
3004	Муниципальный район «Могочинский район»	пгт. Амазар	ул. Солнечная,15	-	-	53.857321	120.857218	ЮЛ	Администрация городского поселения «Амазарское»	-	1057527012751	-	-	-	-	Грунтовая площадка	-	Отсутствует	3	0,75	-	существующая	-	-
3005	Муниципальный район «Могочинский район»	пгт. Амазар	ул. Солнечная,31	-	-	53.858463	120.854443	ЮЛ	Администрация городского поселения «Амазарское»	-	1057527012751	-	-	-	-	Грунтовая площадка	-	Отсутствует	3	0,75	-	существующая	-	-
3006	Муниципальный район «Могочинский район»	пгт. Амазар	ул. Строительная,10	-	-	53.858033	120.860344	ЮЛ	Администрация городского поселения «Амазарское»	-	1057527012751	-	-	-	-	Грунтовая площадка	-	Отсутствует	1	0,75	-	существующая	-	-
3007	Муниципальный район «Могочинский район»	пгт. Амазар	ул. Строительная,2	-	-	53.857120	120.862689	ЮЛ	Администрация городского поселения «Амазарское»	-	1057527012751	-	-	-	-	Грунтовая площадка	-	Отсутствует	1	0,75	-	существующая	-	-
3008	Муниципальный район «Могочинский район»	пгт. Амазар	ул. Строительная,32	-	-	53.860922	120.852987	ЮЛ	Администрация городского поселения «Амазарское»	-	1057527012751	-	-	-	-	Грунтовая площадка	-	Отсутствует	3	0,75	-	существующая	-	-
3009	Муниципальный район «Могочинский район»	пгт. Давенда	ул. Высоковольтная	-	-	53.557995	119.308720	ЮЛ	Администрация городского поселения «Давендинское»	-	1057527012762	-	-	-	-	Бетон	-	Металл сайдинг	3	0,75	-	существующая	-	-
3010	Муниципальный район «Могочинский район»	пгт. Давенда	ул. Горняцкая	-	-	53.556117	119.315080	ЮЛ	Администрация городского поселения «Давендинское»	-	1057527012762	-	-	-	-	Бетон	-	Металл сайдинг	3	0,75	-	существующая	-	-
3011	Муниципальный район «Могочинский район»	пгт. Давенда	ул. Горняцкая	-	-	53.556117	119.315080	ЮЛ	Администрация городского поселения «Давендинское»	-	1057527012762	-	-	-	-	Бетон	-	Металл сайдинг	3	0,75	-	существующая	-	-

№п/п	Данные о нахождении мест (площадок) накопления твёрдых коммунальных отходов							Данные о собственниках мест (площадок) накопления твёрдых коммунальных отходов				Организация (ИП), оказывающая услуги по сбору и транспортированию ТКО		Данные о технических характеристиках мест (площадок) накопления твёрдых коммунальных отходов					Контейнеры для несортированных отходов			Статус (существующая/ планируемая)	Совместное использование с другими МКД	Адреса строений, которые совместно пользуются контейнерной площадкой
	муниципальное образование	населённый пункт	улица	дом	корпус/ строение	широта	долгота	организационно-правовая форма балансодержателя (юридическое лицо - ЮЛ, индивидуальный предприниматель - ИП, физическое лицо - ФЛ)	для ЮЛ - Полное наименование организации для ИП - Фамилия, Имя, Отчество для Ф.Л - Фамилия, Имя, Отчество	ИНН	ОГРН	наименование	ИНН	номер контейнерной площадки	площадь,	тип подстилающей поверхности	вид площадки	материал ограждения	кол-во	ёмкость (отдельного контейнера)	материал контейнера			
3012	Муниципальный район «Могочинский район»	пгт. Давенда	ул. Комсомольская	-	-	53.554138	119.319913	ЮЛ	Администрация городского поселения «Давендинское»	-	1057527012762	-	-	-	-	Бетон	-	Металл сайдинг	3	0,75	-	существующая	-	-
3013	Муниципальный район «Могочинский район»	пгт. Давенда	ул. Комсомольская	-	-	53.554138	119.319913	ЮЛ	Администрация городского поселения «Давендинское»	-	1057527012762	-	-	-	-	Бетон	-	Металл сайдинг	3	0,75	-	существующая	-	-
3014	Муниципальный район «Могочинский район»	пгт. Давенда	ул. Луговая	-	-	53.550099	119.331915	ЮЛ	Администрация городского поселения «Давендинское»	-	1057527012762	-	-	-	-	Бетон	-	Металл сайдинг	3	0,75	-	существующая	-	-
3015	Муниципальный район «Могочинский район»	пгт. Давенда	ул. Молодежная	-	-	53.560311	119.311712	ЮЛ	Администрация городского поселения «Давендинское»	-	1057527012762	-	-	-	-	Бетон	-	Металл сайдинг	3	0,75	-	существующая	-	-
3016	Муниципальный район «Могочинский район»	пгт. Давенда	ул. Молодежная	-	-	53.560311	119.311712	ЮЛ	Администрация городского поселения «Давендинское»	-	1057527012762	-	-	-	-	Бетон	-	Металл сайдинг	3	0,75	-	существующая	-	-
3017	Муниципальный район «Могочинский район»	пгт. Давенда	ул. Молодежная	-	-	53.560311	119.311712	ЮЛ	Администрация городского поселения «Давендинское»	-	1057527012762	-	-	-	-	Бетон	-	Металл сайдинг	3	0,75	-	существующая	-	-
3018	Муниципальный район «Могочинский район»	пгт. Давенда	ул. Нагорная	-	-	53.558374	119.310894	ЮЛ	Администрация городского поселения «Давендинское»	-	1057527012762	-	-	-	-	Бетон	-	Металл сайдинг	3	0,75	-	существующая	-	-
3019	Муниципальный район «Могочинский район»	пгт. Давенда	ул. Октябрьская	-	-	53.553587	119.316365	ЮЛ	Администрация городского поселения «Давендинское»	-	1057527012762	-	-	-	-	Бетон	-	Металл сайдинг	3	0,75	-	существующая	-	-
3020	Муниципальный район «Могочинский район»	пгт. Давенда	ул. Октябрьская	-	-	53.553587	119.316365	ЮЛ	Администрация городского поселения «Давендинское»	-	1057527012762	-	-	-	-	Бетон	-	Металл сайдинг	3	0,75	-	существующая	-	-
3021	Муниципальный район «Могочинский район»	пгт. Давенда	ул. Сосновская	-	-	53.553796	119.317686	ЮЛ	Администрация городского поселения «Давендинское»	-	1057527012762	-	-	-	-	Бетон	-	Металл сайдинг	3	0,75	-	существующая	-	-
3022	Муниципальный район «Могочинский район»	пгт. Давенда	ул. Сосновская	-	-	53.553796	119.317686	ЮЛ	Администрация городского поселения «Давендинское»	-	1057527012762	-	-	-	-	Бетон	-	Металл сайдинг	3	0,75	-	существующая	-	-
3023	Муниципальный район «Могочинский район»	пгт. Давенда	ул. Шахтерская	-	-	53.554898	119.313365	ЮЛ	Администрация городского поселения «Давендинское»	-	1057527012762	-	-	-	-	Бетон	-	Металл сайдинг	3	0,75	-	существующая	-	-
3024	Муниципальный район «Могочинский район»	пгт. Давенда	ул. Шоссейная	-	-	53.553566	119.311460	ЮЛ	Администрация городского поселения «Давендинское»	-	1057527012762	-	-	-	-	Бетон	-	Металл сайдинг	3	0,75	-	существующая	-	-
3025	Муниципальный район «Могочинский район»	пгт. Давенда	ул. Юбилейная	-	-	53.555074	119.314595	ЮЛ	Администрация городского поселения «Давендинское»	-	1057527012762	-	-	-	-	Бетон	-	Металл сайдинг	3	0,75	-	существующая	-	-
3026	Муниципальный район «Могочинский район»	пгт. Давенда	ул. Юбилейная	-	-	53.555074	119.314595	ЮЛ	Администрация городского поселения «Давендинское»	-	1057527012762	-	-	-	-	Бетон	-	Металл сайдинг	3	0,75	-	существующая	-	-
3027	Муниципальный район «Могочинский район»	пгт. Давенда	ул. Набережная	-	-	53.554379	119.324459	ЮЛ	Администрация городского поселения «Давендинское»	-	1057527012762	-	-	-	-	Бетон	-	Металл сайдинг	3	0,75	-	существующая	-	-
3028	Муниципальный район «Могочинский район»	пгт. Давенда	ул. Озерная	-	-	53.554534	119.306996	ЮЛ	Администрация городского поселения «Давендинское»	-	1057527012762	-	-	-	-	Бетон	-	Металл сайдинг	3	0,75	-	существующая	-	-
3029	Муниципальный район «Могочинский район»	пгт. Давенда	ул. Озерная	-	-	53.554534	119.306996	ЮЛ	Администрация городского поселения «Давендинское»	-	1057527012762	-	-	-	-	Бетон	-	Металл сайдинг	1	0,75	-	существующая	-	-
3030	Муниципальный район «Могочинский район»	пгт. Давенда	ул. Садовая	-	-	53.553796	119.317686	ЮЛ	Администрация городского поселения «Давендинское»	-	1057527012762	-	-	-	-	Бетон	-	Металл сайдинг	3	0,75	-	существующая	-	-
3031	Муниципальный район «Могочинский район»	пгт. Ключевский	Администрация	-	-	53.533945	119.451966	ЮЛ	Администрация городского поселения «Ключевское»	-	-	-	-	-	-	Грунт	-	Отсутствует	2	0,75	-	существующая	-	-

№п/п	Данные о нахождении мест (площадок) накопления твёрдых коммунальных отходов							Данные о собственниках мест (площадок) накопления твёрдых коммунальных отходов				Организация (ИП), оказывающая услуги по сбору и транспортированию ТКО		Данные о технических характеристиках мест (площадок) накопления твёрдых коммунальных отходов					Контейнеры для несортированных отходов			Статус (существующая/ планируемая)	Совместное использование с другими МКД	Адреса строений, которые совместно пользуются контейнерной площадкой
	муниципальное образование	населённый пункт	улица	дом	корпус/ строение	широта	долгота	организационно-правовая форма балансодержателя (юридическое лицо - ЮЛ, индивидуальный предприниматель - ИП, физическое лицо - ФЛ)	для ЮЛ - Полное наименование организации для ИП - Фамилия, Имя, Отчество для Ф.Л - Фамилия, Имя, Отчество	ИНН	ОГРН	наименование	ИНН	номер контейнерной площадки	площадь,	тип подстилающей поверхности	вид площадки	материал ограждения	кол-во	ёмкость (отдельного контейнера)	материал контейнера			
3032	Муниципальный район «Могочинский район»	пгт. Ключевский	Больница	-	-	53.533945	119.451966	ЮЛ	Администрация городского поселения «Ключевское»	-	-	-	-	-	-	Грунт	-	Отсутствует	2	0,75	-	существующая	-	-
3033	Муниципальный район «Могочинский район»	пгт. Ключевский	Детский сад	-	-	53.533945	119.451966	ЮЛ	Администрация городского поселения «Ключевское»	-	-	-	-	-	-	Грунт	-	Отсутствует	2	0,75	-	существующая	-	-
3034	Муниципальный район «Могочинский район»	пгт. Ключевский	Клуб	-	-	53.533945	119.451966	ЮЛ	Администрация городского поселения «Ключевское»	-	-	-	-	-	-	Грунт	-	Отсутствует	1	0,75	-	существующая	-	-
3035	Муниципальный район «Могочинский район»	пгт. Ключевский	Многоквартирные дома (восемнадцати квартирные) -3шт.	-	-	53.533945	119.451966	ЮЛ	Администрация городского поселения «Ключевское»	-	-	-	-	-	-	Грунт	-	Отсутствует	2	0,75	-	существующая	-	-
3036	Муниципальный район «Могочинский район»	пгт. Ключевский	ул. Армейская	-	-	53.534213	119.443971	ЮЛ	Администрация городского поселения «Ключевское»	-	-	-	-	-	-	Грунт	-	Отсутствует	2	0,75	-	существующая	-	-
3037	Муниципальный район «Могочинский район»	пгт. Ключевский	ул. Гагарина	-	-	53.532950	119.471432	ЮЛ	Администрация городского поселения «Ключевское»	-	-	-	-	-	-	Грунт	-	Отсутствует	2	0,75	-	существующая	-	-
3038	Муниципальный район «Могочинский район»	пгт. Ключевский	ул. Калинина	-	-	53.532125	119.453646	ЮЛ	Администрация городского поселения «Ключевское»	-	-	-	-	-	-	Грунт	-	Отсутствует	2	0,75	-	существующая	-	-
3039	Муниципальный район «Могочинский район»	пгт. Ключевский	ул. Лесопильная	-	-	53.534780	119.464066	ЮЛ	Администрация городского поселения «Ключевское»	-	-	-	-	-	-	Грунт	-	Отсутствует	2	0,75	-	существующая	-	-
3040	Муниципальный район «Могочинский район»	пгт. Ключевский	ул. Металлургов	-	-	53.533635	119.472438	ЮЛ	Администрация городского поселения «Ключевское»	-	-	-	-	-	-	Грунт	-	Отсутствует	2	0,75	-	существующая	-	-
3041	Муниципальный район «Могочинский район»	пгт. Ключевский	ул. Могочинская	-	-	53.530338	119.459565	ЮЛ	Администрация городского поселения «Ключевское»	-	-	-	-	-	-	Грунт	-	Отсутствует	4	0,75	-	существующая	-	-
3042	Муниципальный район «Могочинский район»	пгт. Ключевский	ул. Озерная	-	-	53.534657	119.475295	ЮЛ	Администрация городского поселения «Ключевское»	-	-	-	-	-	-	Грунт	-	Отсутствует	2	0,75	-	существующая	-	-
3043	Муниципальный район «Могочинский район»	пгт. Ключевский	ул. Пионерская	-	-	53.532666	119.460913	ЮЛ	Администрация городского поселения «Ключевское»	-	-	-	-	-	-	Грунт	-	Отсутствует	2	0,75	-	существующая	-	-
3044	Муниципальный район «Могочинский район»	пгт. Ключевский	ул. Пушкина	-	-	53.531553	119.451930	ЮЛ	Администрация городского поселения «Ключевское»	-	-	-	-	-	-	Грунт	-	Отсутствует	2	0,75	-	существующая	-	-
3045	Муниципальный район «Могочинский район»	пгт. Ключевский	ул. Разведочная	-	-	53.533945	119.451966	ЮЛ	Администрация городского поселения «Ключевское»	-	-	-	-	-	-	Грунт	-	Отсутствует	2	0,75	-	существующая	-	-
3046	Муниципальный район «Могочинский район»	пгт. Ключевский	ул. Центральная	-	-	53.535877	119.457050	ЮЛ	Администрация городского поселения «Ключевское»	-	-	-	-	-	-	Грунт	-	Отсутствует	2	0,75	-	существующая	-	-
3047	Муниципальный район «Могочинский район»	пгт. Ключевский	ул. Чапаева	-	-	53.532736	119.445201	ЮЛ	Администрация городского поселения «Ключевское»	-	-	-	-	-	-	Грунт	-	Отсутствует	2	0,75	-	существующая	-	-
3048	Муниципальный район «Могочинский район»	пгт. Ключевский	ул. Школьная	-	-	53.534480	119.451409	ЮЛ	Администрация городского поселения «Ключевское»	-	-	-	-	-	-	Грунт	-	Отсутствует	2	0,75	-	существующая	-	-
3049	Муниципальный район «Могочинский район»	пгт. Ключевский	Школа	-	-	53.533945	119.451966	ЮЛ	Администрация городского поселения «Ключевское»	-	-	-	-	-	-	Грунт	-	Отсутствует	2	0,75	-	существующая	-	-
3050	Муниципальный район «Могочинский район»	пгт. Ключевский	ул. Пушкина,19	-	-	53,531205	119,454939	-	-	-	-	-	-	-	-	твердое покрытие	Закрытая	-	1	1,1	-	планируемая	-	-
3051	Муниципальный район «Могочинский район»	пгт. Ключевский	ул Чапаева,4	-	-	53,532741	119,445201	-	-	-	-	-	-	-	-	твердое покрытие	Закрытая	-	1	1,1	-	планируемая	-	-

№п/п	Данные о нахождении мест (площадок) накопления твёрдых коммунальных отходов							Данные о собственниках мест (площадок) накопления твёрдых коммунальных отходов				Организация (ИП), оказывающая услуги по сбору и транспортированию ТКО		Данные о технических характеристиках мест (площадок) накопления твёрдых коммунальных отходов					Контейнеры для несортированных отходов			Статус (существующая/ планируемая)	Совместное использование с другими МКД	Адреса строений, которые совместно пользуются контейнерной площадкой
	муниципальное образование	населённый пункт	улица	дом	корпус/ строение	широта	долгота	организационно-правовая форма балансодержателя (юридическое лицо - ЮЛ, индивидуальный предприниматель - ИП, физическое лицо - ФЛ)	для ЮЛ - Полное наименование организации для ИП - Фамилия, Имя, Отчество для Ф.Л - Фамилия, Имя, Отчество	ИНН	ОГРН	наименование	ИНН	номер контейнерной площадки	площадь,	тип подстилающей поверхности	вид площадки	материал ограждения	кол-во	ёмкость (отдельного контейнера)	материал контейнера			
3052	Муниципальный район «Могочинский район»	пгт. Коеньевка	-	-	-	53.558385	118.724366	ЮЛ	Администрация городского поселения «Коеньевское»	-	1057527012784	-	-	-	-	Бетон	-	Металл сайдинг	6	0,75	-	существующая	-	-
3053	Муниципальный район «Могочинский район»	пгт. Коеньевка	-	-	-	53.558385	118.724366	ЮЛ	Администрация городского поселения «Коеньевское»	-	1057527012784	-	-	-	-	Бетон	-	Металл сайдинг	3	0,75	-	существующая	-	-
3054	Муниципальный район «Могочинский район»	пгт. Коеньевка	-	-	-	53.558385	118.724366	ЮЛ	Администрация городского поселения «Коеньевское»	-	1057527012784	-	-	-	-	Бетон	-	Металл сайдинг	6	0,75	-	существующая	-	-
3055	Муниципальный район «Могочинский район»	пгт. Коеньевка	-	-	-	53.558385	118.724366	ЮЛ	Администрация городского поселения «Коеньевское»	-	1057527012784	-	-	-	-	Бетон	-	Металл сайдинг	3	0,75	-	существующая	-	-
3056	Муниципальный район «Могочинский район»	пгт. Коеньевка	-	-	-	53.558385	118.724366	ЮЛ	Администрация городского поселения «Коеньевское»	-	1057527012784	-	-	-	-	Бетон	-	Металл сайдинг	6	0,75	-	существующая	-	-
3057	Муниципальный район «Могочинский район»	пгт. Коеньевка	-	-	-	53.558385	118.724366	ЮЛ	Администрация городского поселения «Коеньевское»	-	1057527012784	-	-	-	-	Бетон	-	Металл сайдинг	6	0,75	-	существующая	-	-
3058	Муниципальный район «Могочинский район»	пгт. Коеньевка	-	-	-	53.558385	118.724366	ЮЛ	Администрация городского поселения «Коеньевское»	-	1057527012784	-	-	-	-	Бетон	-	Металл сайдинг	3	0,75	-	существующая	-	-
3059	Муниципальный район «Могочинский район»	пгт. Коеньевка	-	-	-	53.558385	118.724366	ЮЛ	Администрация городского поселения «Коеньевское»	-	1057527012784	-	-	-	-	Бетон	-	Металл сайдинг	3	0,75	-	существующая	-	-
3060	Муниципальный район «Могочинский район»	пгт. Коеньевка	-	-	-	53.558385	118.724366	ЮЛ	Администрация городского поселения «Коеньевское»	-	1057527012784	-	-	-	-	Бетон	-	Металл сайдинг	6	0,75	-	существующая	-	-
3061	Муниципальный район «Могочинский район»	пгт. Коеньевка	-	-	-	53.558385	118.724366	ЮЛ	Администрация городского поселения «Коеньевское»	-	1057527012784	-	-	-	-	Бетон	-	Металл сайдинг	3	0,75	-	существующая	-	-
3062	Муниципальный район «Могочинский район»	пгт. Коеньевка	-	-	-	53.558385	118.724366	ЮЛ	Администрация городского поселения «Коеньевское»	-	1057527012784	-	-	-	-	Бетон	-	Металл сайдинг	3	0,75	-	существующая	-	-
3063	Муниципальный район «Могочинский район»	пгт. Коеньевка	-	-	-	53.558385	118.724366	ЮЛ	Администрация городского поселения «Коеньевское»	-	1057527012784	-	-	-	-	Бетон	-	Металл сайдинг	6	0,75	-	существующая	-	-
3064	Муниципальный район «Могочинский район»	пгт. Коеньевка	-	-	-	53.558385	118.724366	ЮЛ	Администрация городского поселения «Коеньевское»	-	1057527012784	-	-	-	-	Бетон	-	Металл сайдинг	3	0,75	-	существующая	-	-
3065	Муниципальный район «Могочинский район»	пгт. Коеньевка	-	-	-	53.558385	118.724366	ЮЛ	Администрация городского поселения «Коеньевское»	-	1057527012784	-	-	-	-	Бетон	-	Металл сайдинг	6	0,75	-	существующая	-	-
3066	Муниципальный район «Могочинский район»	пгт. Коеньевка	-	-	-	53.558385	118.724366	ЮЛ	Администрация городского поселения «Коеньевское»	-	1057527012784	-	-	-	-	Бетон	-	Металл сайдинг	6	0,75	-	существующая	-	-
3067	Муниципальный район «Могочинский район»	пгт. Коеньевка	-	-	-	53.558385	118.724366	ЮЛ	Администрация городского поселения «Коеньевское»	-	1057527012784	-	-	-	-	Бетон	-	Металл сайдинг	6	0,75	-	существующая	-	-
3068	Муниципальный район «Могочинский район»	пгт. Коеньевка	-	-	-	53.558385	118.724366	ЮЛ	Администрация городского поселения «Коеньевское»	-	1057527012784	-	-	-	-	Бетон	-	Металл сайдинг	3	0,75	-	существующая	-	-
3069	Муниципальный район «Могочинский район»	пгт. Коеньевка	-	-	-	53.558385	118.724366	ЮЛ	Администрация городского поселения «Коеньевское»	-	1057527012784	-	-	-	-	Бетон	-	Металл сайдинг	3	0,75	-	существующая	-	-
3070	Муниципальный район «Могочинский район»	пгт. Коеньевка	-	-	-	53.558385	118.724366	ЮЛ	Администрация городского поселения «Коеньевское»	-	1057527012784	-	-	-	-	Бетон	-	Металл сайдинг	6	0,75	-	существующая	-	-
3071	Муниципальный район «Могочинский район»	пст. Сбега	ул. Энергетиков	1	-	53.318893	118.507288	ЮЛ	Администрация муниципального района «Могочинский район»	-	-	-	-	-	-	Бетонная площадка	-	Металл сайдинг	2	0,75	-	существующая	-	-

№п/п	Данные о нахождении мест (площадок) накопления твёрдых коммунальных отходов							Данные о собственниках мест (площадок) накопления твёрдых коммунальных отходов				Организация (ИП), оказывающая услуги по сбору и транспортированию ТКО		Данные о технических характеристиках мест (площадок) накопления твёрдых коммунальных отходов					Контейнеры для несортированных отходов			Статус (существующая/ планируемая)	Совместное использование с другими МКД	Адреса строений, которые совместно пользуются контейнерной площадкой
	муниципальное образование	населённый пункт	улица	дом	корпус/ строение	широта	долгота	организационно-правовая форма балансодержателя (юридическое лицо - ЮЛ, индивидуальный предприниматель - ИП, физическое лицо - ФЛ)	для ЮЛ - Полное наименование организации для ИП - Фамилия, Имя, Отчество для Ф.Л - Фамилия, Имя, Отчество	ИНН	ОГРН	наименование	ИНН	номер контейнерной площадки	площадь,	тип подстилающей поверхности	вид площадки	материал ограждения	кол-во	ёмкость (отдельного контейнера)	материал контейнера			
3072	Муниципальный район «Могочинский район»	пст. Сбега	ул. Энергетиков	2	-	53.318893	118.507288	ЮЛ	Администрация муниципального района «Могочинский район»	-	-	-	-	-	-	Бетонная площадка	-	Металл сайдинг	2	0,75	-	существующая	-	-
3073	Муниципальный район «Могочинский район»	пст. Сбега	ул. Центральная	4	-	53.323067	118.521401	ЮЛ	Администрация муниципального района «Могочинский район»	-	-	-	-	-	-	Бетонная площадка	-	Металл сайдинг	2	0,75	-	существующая	-	-
3074	Муниципальный район «Могочинский район»	пст. Сбега	ул. Школьная	2	-	53.322292	118.517520	ЮЛ	Администрация муниципального района «Могочинский район»	-	-	-	-	-	-	Бетонная площадка	-	Металл сайдинг	2	0,75	-	существующая	-	-
3075	Муниципальный район «Могочинский район»	пст. Семисо́рный	ул. Школьная	2	-	53.709109	120.371400	ЮЛ	Администрация муниципального района «Могочинский район»	-	-	-	-	-	-	Бетонная площадка	-	Металл сайдинг	2	0,75	-	существующая	-	-
3076	Муниципальный район «Могочинский район»	пст. Семисо́рный	ул. Энергетиков	1	-	53.711182	120.363118	ЮЛ	Администрация муниципального района «Могочинский район»	-	-	-	-	-	-	Бетонная площадка	-	Металл сайдинг	2	0,75	-	существующая	-	-
3077	Муниципальный район «Могочинский район»	пст. Семисо́рный	ул. Энергетиков	3	-	53.711182	120.363118	ЮЛ	Администрация муниципального района «Могочинский район»	-	-	-	-	-	-	Бетонная площадка	-	Металл сайдинг	2	0,75	-	существующая	-	-
3078	Муниципальный район «Могочинский район»	пст. Таптугары	ул. Школьная	4	-	53.682964	120.066503	ЮЛ	Администрация муниципального района «Могочинский район»	-	-	-	-	-	-	Бетонная площадка	-	Металл сайдинг	2	0,75	-	существующая	-	-
3079	Муниципальный район «Могочинский район»	пст. Таптугары	ул. Транспортная, 5	-	-	53,686937	120,053253	-	-	-	-	-	-	-	-	твердое покрытие	Закрытая	-	1	1,1	-	планируемая	-	-
3080	Муниципальный район «Могочинский район»	с. Кудеча	ул. Лесная	-	-	53.463038	119.300402	ЮЛ	Администрация городского поселения «Давендинское»	-	1057527012762	-	-	-	-	Бетон	-	Металл сайдинг	3	0,75	-	существующая	-	-
3081	Муниципальный район «Могочинский район»	с. Кудеча	ул. Солнечная	-	-	53.463038	119.300402	ЮЛ	Администрация городского поселения «Давендинское»	-	1057527012762	-	-	-	-	Бетон	-	Металл сайдинг	3	0,75	-	существующая	-	-
3082	Муниципальный район «Могочинский район»	с. Кудеча	ул. Центральная	-	-	53.463076	119.298731	ЮЛ	Администрация городского поселения «Давендинское»	-	1057527012762	-	-	-	-	Бетон	-	Металл сайдинг	3	0,75	-	существующая	-	-
3083	Муниципальный район «Могочинский район»	с. Кудеча	ул. Центральная	-	-	53.463076	119.298731	ЮЛ	Администрация городского поселения «Давендинское»	-	1057527012762	-	-	-	-	Бетон	-	Металл сайдинг	3	0,75	-	существующая	-	-
3084	Муниципальный район «Могочинский район»	с. Кудеча	ул. Школьная	-	-	53.463312	119.303304	ЮЛ	Администрация городского поселения «Давендинское»	-	1057527012762	-	-	-	-	Бетон	-	Металл сайдинг	3	0,75	-	существующая	-	-
3085	Муниципальный район «Нерчинский район»	г. Нерчинск	-	-	-	51.977058	116.585693	ЮЛ	ФГБУ "ЦЖКУ" Минобороны России	7729314745	1027700430889	ООО "Олерон+"	7714922050	б/н	10,5	бетон	открытая	рабица	1	1,1	металл	существующая	нет	-
3086	Муниципальный район «Нерчинский район»	г. Нерчинск	-	-	-	51.977058	116.585693	ЮЛ	ФГБУ "ЦЖКУ" Минобороны России	7729314745	1027700430889	ООО "Олерон+"	7714922050	б/н	5	бетон	открытая	металл	1	1,1	металл	существующая	нет	-
3087	Муниципальный район «Нерчинский район»	г. Нерчинск	пер. Байкальский	28	-	51.983665	116.549437	ЮЛ	Администрация ГП "Нерчинское"	7513005590	1057513016956	ООО "Олерон+"	7714922050	23	8	бетон	закрытая	металл	2	1,1	пластик	существующая	н/д	-
3088	Муниципальный район «Нерчинский район»	г. Нерчинск	пер. Северный	5	-	51.988063	116.574716	ЮЛ	Администрация ГП "Нерчинское"	7513005590	1057513016956	ООО "Олерон+"	7714922050	28	8	бетон	закрытая	металл	2	1,1	пластик	существующая	н/д	-
3089	Муниципальный район «Нерчинский район»	г. Нерчинск	ул. Авиационная	5, 9	-	51.981979	116.55383	ЮЛ	Администрация ГП "Нерчинское"	7513005590	1057513016956	ООО "Олерон+"	7714922050	19	8	бетон	закрытая	металл	2	1,1	пластик	существующая	н/д	-
3090	Муниципальный район «Нерчинский район»	г. Нерчинск	ул. Аэродром	9	-	51.992073	116.545592	ЮЛ	Администрация ГП "Нерчинское"	7513005590	1057513016956	ООО "Олерон+"	7714922050	22	8	бетон	открытая	металл	1	1,1	пластик	существующая	н/д	-
3091	Муниципальный район «Нерчинский район»	г. Нерчинск	ул. Бекетова	1, 3	-	51.989944	116.520655	ЮЛ	Администрация ГП "Нерчинское"	7513005590	1057513016956	ООО "Олерон+"	7714922050	20	16	бетон	закрытая	металл	4	1,1	пластик	существующая	н/д	-
3092	Муниципальный район «Нерчинский район»	г. Нерчинск	ул. Береговая	145	-	51.987093	116.544155	ЮЛ	Администрация ГП "Нерчинское"	7513005590	1057513016956	ООО "Олерон+"	7714922050	24	8	бетон	закрытая	металл	2	1,1	пластик	существующая	н/д	-
3093	Муниципальный район «Нерчинский район»	г. Нерчинск	ул. Березовая	12	-	51.969247	116.609355	ЮЛ	Администрация ГП "Нерчинское"	7513005590	1057513016956	ООО "Олерон+"	7714922050	25	8	бетон	закрытая	металл	2	1,1	пластик	существующая	н/д	-
3094	Муниципальный район «Нерчинский район»	г. Нерчинск	ул. Восточная	2	-	51.982461	116.59765	ЮЛ	Администрация ГП "Нерчинское"	7513005590	1057513016956	ООО "Олерон+"	7714922050	26	8	бетон	закрытая	металл	2	1,1	пластик	существующая	н/д	-

№п/п	Данные о нахождении мест (площадок) накопления твёрдых коммунальных отходов							Данные о собственниках мест (площадок) накопления твёрдых коммунальных отходов				Организация (ИП), оказывающая услуги по сбору и транспортированию ТКО		Данные о технических характеристиках мест (площадок) накопления твёрдых коммунальных отходов					Контейнеры для несортированных отходов			Статус (существующая/ планируемая)	Совместное использование с другими МКД	Адреса строений, которые совместно пользуются контейнерной площадкой
	муниципальное образование	населённый пункт	улица	дом	корпус/ строение	широта	долгота	организационно-правовая форма балансодержателя (юридическое лицо - ЮЛ, индивидуальный предприниматель - ИП, физическое лицо - ФЛ)	для ЮЛ - Полное наименование организации для ИП - Фамилия, Имя, Отчество для Ф.Л - Фамилия, Имя, Отчество	ИНН	ОГРН	наименование	ИНН	номер контейнерной площадки	площадь,	тип подстилающей поверхности	вид площадки	материал ограждения	кол-во	ёмкость (отдельного контейнера)	материал контейнера			
3095	Муниципальный район «Нерчинский район»	г. Нерчинск	ул. Гражданская	15	-	51.95887	116.59615	ЮЛ	Администрация ГП "Нерчинское"	7513005590	1057513016956	ООО "Олерон+"	7714922050	27	8	бетон	закрытая	металл	2	1,1	пластик	существующая	н/д	-
3096	Муниципальный район «Нерчинский район»	г. Нерчинск	ул. Декабристов	37	-	51.957277	116.597901	ЮЛ	Администрация ГП "Нерчинское"	7513005590	1057513016956	ООО "Олерон+"	7714922050	1	8	бетон	открытая	металл	1	1,1	металл	существующая	н/д	-
3097	Муниципальный район «Нерчинский район»	г. Нерчинск	ул. Декабристов	7	-	51.955568	116.58528	ЮЛ	Администрация ГП "Нерчинское"	7513005590	1057513016956	ООО "Олерон+"	7714922050	2	16	бетон	закрытая	металл	4	1,1	пластик	существующая	н/д	-
3098	Муниципальный район «Нерчинский район»	г. Нерчинск	ул. Декабристов (район магазина "Босс")	-	-	51.954950	116.584825	ЮЛ	Администрация ГП "Нерчинское"	7513005590	1057513016956	ООО "Олерон+"	7714922050	3	8	бетон	открытая	металл	2	1,1	пластик	существующая	н/д	-
3099	Муниципальный район «Нерчинский район»	г. Нерчинск	ул. Декабристов/ул. Шилкинская	-	-	51.954729	116.581463	ЮЛ	Администрация ГП "Нерчинское"	7513005590	1057513016956	ООО "Олерон+"	7714922050	4	8	бетон	закрытая	металл	2	1,1	пластик	существующая	н/д	-
3100	Муниципальный район «Нерчинский район»	г. Нерчинск	ул. Комсомольская	41	-	51.97075	116.596653	ЮЛ	Администрация ГП "Нерчинское"	7513005590	1057513016956	ООО "Олерон+"	7714922050	6	4	бетон	открытая	металл	1	1,1	металл	существующая	н/д	-
3101	Муниципальный район «Нерчинский район»	г. Нерчинск	ул. Комсомольская	14	-	51.967283	116.585505	ЮЛ	Администрация ГП "Нерчинское"	7513005590	1057513016956	ООО "Олерон+"	7714922050	29	8	бетон	закрытая	металл	2	1,1	пластик	существующая	н/д	-
3102	Муниципальный район «Нерчинский район»	г. Нерчинск	ул. Красноармейская	78	-	51.987415	116.584238	ЮЛ	Администрация ГП "Нерчинское"	7513005590	1057513016956	ООО "Олерон+"	7714922050	11	16	бетон	закрытая	металл	4	1,1	пластик	существующая	н/д	-
3103	Муниципальный район «Нерчинский район»	г. Нерчинск	ул. Красноармейская	91	-	51.985767	116.583268	ЮЛ	Администрация ГП "Нерчинское"	7513005590	1057513016956	ООО "Олерон+"	7714922050	12	16	бетон	открытая	металл	2	1,1	металл	существующая	н/д	-
3104	Муниципальный район «Нерчинский район»	г. Нерчинск	ул. Ленская	2	-	51.971044	116.587319	ЮЛ	Администрация ГП "Нерчинское"	7513005590	1057513016956	ООО "Олерон+"	7714922050	30	8	бетон	закрытая	металл	2	1,1	пластик	существующая	н/д	-
3105	Муниципальный район «Нерчинский район»	г. Нерчинск	ул. Ленская (гаражи)	53	-	51.975239	116.599132	ЮЛ	Администрация ГП "Нерчинское"	7513005590	1057513016956	ООО "Олерон+"	7714922050	7	16	бетон	закрытая	металл	3	1,1	пластик	существующая	н/д	-
3106	Муниципальный район «Нерчинский район»	г. Нерчинск	ул. Локаторная	7	-	51.990171	116.57918	ЮЛ	Администрация ГП "Нерчинское"	7513005590	1057513016956	ООО "Олерон+"	7714922050	31	8	бетон	закрытая	металл	2	1,1	пластик	существующая	н/д	-
3107	Муниципальный район «Нерчинский район»	г. Нерчинск	ул. Луговая	1	-	51.966528	116.599473	ЮЛ	Администрация ГП "Нерчинское"	7513005590	1057513016956	ООО "Олерон+"	7714922050	32	8	бетон	закрытая	металл	2	1,1	пластик	существующая	н/д	-
3108	Муниципальный район «Нерчинский район»	г. Нерчинск	ул. Молодёжная	5	-	51.981485	116.557971	ЮЛ	Администрация ГП "Нерчинское"	7513005590	1057513016956	ООО "Олерон+"	7714922050	33	8	бетон	закрытая	металл	2	1,1	пластик	существующая	н/д	-
3109	Муниципальный район «Нерчинский район»	г. Нерчинск	ул. Нерчинская	8	-	51.990221	116.527482	ЮЛ	Администрация ГП "Нерчинское"	7513005590	1057513016956	ООО "Олерон+"	7714922050	34	8	бетон	закрытая	металл	2	1,1	пластик	существующая	н/д	-
3110	Муниципальный район «Нерчинский район»	г. Нерчинск	ул. Новая	3	-	51.987239	116.576623	ЮЛ	Администрация ГП "Нерчинское"	7513005590	1057513016956	ООО "Олерон+"	7714922050	45	8	бетон	закрытая	металл	2	1,1	пластик	существующая	н/д	-
3111	Муниципальный район «Нерчинский район»	г. Нерчинск	ул. Октябрьская	146	-	51.998212	116.552698	ЮЛ	Администрация ГП "Нерчинское"	7513005590	1057513016956	ООО "Олерон+"	7714922050	35	8	бетон	открытая	металл	1	1,1	пластик	существующая	н/д	-
3112	Муниципальный район «Нерчинский район»	г. Нерчинск	ул. Октябрьская	124	-	51.995667	116.556193	ЮЛ	Администрация ГП "Нерчинское"	7513005590	1057513016956	ООО "Олерон+"	7714922050	46	8	бетон	закрытая	металл	1	1,1	пластик	существующая	н/д	-
3113	Муниципальный район «Нерчинский район»	г. Нерчинск	ул. Орджоникидзе	96	-	51.970578	116.588388	ЮЛ	Администрация ГП "Нерчинское"	7513005590	1057513016956	ООО "Олерон+"	7714922050	38	8	бетон	закрытая	металл	2	1,1	пластик	существующая	н/д	-
3114	Муниципальный район «Нерчинский район»	г. Нерчинск	ул. Первомайская	81	-	51.981141	116.591173	ЮЛ	Администрация ГП "Нерчинское"	7513005590	1057513016956	ООО "Олерон+"	7714922050	13	16	бетон	закрытая	металл	2	1,1	пластик	существующая	н/д	-
3115	Муниципальный район «Нерчинский район»	г. Нерчинск	ул. Первомайская	92	-	51.982589	116.585855	ЮЛ	Администрация ГП "Нерчинское"	7513005590	1057513016956	ООО "Олерон+"	7714922050	15	18	бетон	закрытая	металл	3	1,1	пластик	существующая	н/д	-
3116	Муниципальный район «Нерчинский район»	г. Нерчинск	ул. Первомайская/ул. Достовалова	-	-	51.980961	116.589026	ЮЛ	Администрация ГП "Нерчинское"	7513005590	1057513016956	ООО "Олерон+"	7714922050	14	4	бетон	открытая	металл	1	1,1	металл	существующая	н/д	-
3117	Муниципальный район «Нерчинский район»	г. Нерчинск	ул. Погодаева	81	-	51.977946	116.589242	ЮЛ	Администрация ГП "Нерчинское"	7513005590	1057513016956	ООО "Олерон+"	7714922050	16	8	бетон	открытая	металл	2	0,79	пластик	существующая	н/д	-
3118	Муниципальный район «Нерчинский район»	г. Нерчинск	ул. Погодаева	85	-	51.978839	116.588792	ЮЛ	Администрация ГП "Нерчинское"	7513005590	1057513016956	ООО "Олерон+"	7714922050	17	16	бетон	закрытая	металл	3	0,79	пластик	существующая	н/д	-
3119	Муниципальный район «Нерчинский район»	г. Нерчинск	ул. Погодаева	1	-	51.967249	116.597461	ЮЛ	Администрация ГП "Нерчинское"	7513005590	1057513016956	ООО "Олерон+"	7714922050	39	-	-	-	металл	1	1,1	пластик	существующая	н/д	-
3120	Муниципальный район «Нерчинский район»	г. Нерчинск	ул. Рабочая	47	-	51.960052	116.58855	ЮЛ	Администрация ГП "Нерчинское"	7513005590	1057513016956	ООО "Олерон+"	7714922050	36	8	бетон	закрытая	металл	2	1,1	пластик	существующая	н/д	-
3121	Муниципальный район «Нерчинский район»	г. Нерчинск	ул. Речная	10	-	51.984064	116.545916	ЮЛ	Администрация ГП "Нерчинское"	7513005590	1057513016956	ООО "Олерон+"	7714922050	40	8	бетон	закрытая	металл	2	1,1	пластик	существующая	н/д	-

№п/п	Данные о нахождении мест (площадок) накопления твёрдых коммунальных отходов							Данные о собственниках мест (площадок) накопления твёрдых коммунальных отходов				Организация (ИП), оказывающая услуги по сбору и транспортированию ТКО		Данные о технических характеристиках мест (площадок) накопления твёрдых коммунальных отходов					Контейнеры для несортированных отходов			Статус (существующая/ планируемая)	Совместное использование с другими МКД	Адреса строений, которые совместно пользуются контейнерной площадкой
	муниципальное образование	населённый пункт	улица	дом	корпус/ строение	широта	долгота	организационно-правовая форма балансодержателя (юридическое лицо - ЮЛ, индивидуальный предприниматель - ИП, физическое лицо - ФЛ)	для ЮЛ - Полное наименование организации для ИП - Фамилия, Имя, Отчество для Ф.Л - Фамилия, Имя, Отчество	ИНН	ОГРН	наименование	ИНН	номер контейнерной площадки	площадь,	тип подстилающей поверхности	вид площадки	материал ограждения	кол-во	ёмкость (отдельного контейнера)	материал контейнера			
3122	Муниципальный район «Нерчинский район»	г. Нерчинск	ул. Сибирская (за котельной)	-	-	51.97834	116.597937	ЮЛ	Администрация ГП "Нерчинское"	7513005590	1057513016956	ООО "Олерон+"	7714922050	9	16	бетон	закрытая	металл	2	1,1	пластик	существующая	н/д	-
3123	Муниципальный район «Нерчинский район»	г. Нерчинск	ул. Сибирская (район магазина "Комфорт")	-	-	51.97834	116.597937	ЮЛ	Администрация ГП "Нерчинское"	7513005590	1057513016956	ООО "Олерон+"	7714922050	8	16	бетон	закрытая	металл	2	1,1	пластик	существующая	н/д	-
3124	Муниципальный район «Нерчинский район»	г. Нерчинск	ул. Советская	17	-	51.968814	116.592988	ЮЛ	Администрация ГП "Нерчинское"	7513005590	1057513016956	ООО "Олерон+"	7714922050	37	8	бетон	закрытая	металл	1	1,1	пластик	существующая	н/д	-
3125	Муниципальный район «Нерчинский район»	г. Нерчинск	ул. Советская	155	-	51.987281	116.570961	ЮЛ	Администрация ГП "Нерчинское"	7513005590	1057513016956	ООО "Олерон+"	7714922050	44	8	бетон	закрытая	металл	2	1,1	пластик	существующая	н/д	-
3126	Муниципальный район «Нерчинский район»	г. Нерчинск	ул. Сретенская	22	-	51.971821	116.605806	ЮЛ	Администрация ГП "Нерчинское"	7513005590	1057513016956	ООО "Олерон+"	7714922050	41	8	бетон	закрытая	металл	2	1,1	пластик	существующая	н/д	-
3127	Муниципальный район «Нерчинский район»	г. Нерчинск	ул. Старогородская	15	-	51.958492	116.577815	ЮЛ	Администрация ГП "Нерчинское"	7513005590	1057513016956	ООО "Олерон+"	7714922050	42	8	бетон	закрытая	металл	2	1,1	пластик	существующая	н/д	-
3128	Муниципальный район «Нерчинский район»	г. Нерчинск	ул. Строительная (за огородами, заезд со стороны кладбища)	-	-	51.978795	116.599599	ЮЛ	Администрация ГП "Нерчинское"	7513005590	1057513016956	ООО "Олерон+"	7714922050	47	8	бетон	закрытая	металл	1	1,1	пластик	существующая	н/д	-
3129	Муниципальный район «Нерчинский район»	г. Нерчинск	ул. Строительная (район 2-х этажки)	-	-	51.978795	116.599599	ЮЛ	Администрация ГП "Нерчинское"	7513005590	1057513016956	ООО "Олерон+"	7714922050	10	8	бетон	закрытая	металл	1	1,1	пластик	существующая	н/д	-
3130	Муниципальный район «Нерчинский район»	г. Нерчинск	ул. Студгородок	3	-	51.968359	116.603183	ЮЛ	Администрация ГП "Нерчинское"	7513005590	1057513016956	ООО "Олерон+"	7714922050	5	16	бетон	открытая	металл	4	1,1	пластик	существующая	н/д	-
3131	Муниципальный район «Нерчинский район»	г. Нерчинск	ул. Тетерина-Петрова	97	-	51.966439	116.582657	ЮЛ	Администрация ГП "Нерчинское"	7513005590	1057513016956	ООО "Олерон+"	7714922050	43	-	бетон	закрытая	металл	2	1,1	пластик	существующая	н/д	-
3132	Муниципальный район «Нерчинский район»	г. Нерчинск	ул. Трудовая	20	-	51.982833	116.572731	ЮЛ	Администрация ГП "Нерчинское"	7513005590	1057513016956	ООО "Олерон+"	7714922050	21	8	бетон	закрытая	металл	2	1,1	пластик	существующая	н/д	-
3133	Муниципальный район «Нерчинский район»	г. Нерчинск	ул. Шилова	34	-	51.979222	116.595269	ЮЛ	ФГБУ "ЦЖКУ" Минобороны России	7729314745	1027700430889	ООО "Олерон+"	7714922050	б/н	15	плита	открытая	дерево	1	1,1	металл	существующая	нет	-
3134	Муниципальный район «Нерчинский район»	г. Нерчинск	ул. Ярославского	32	-	51.977713	116.582783	ЮЛ	Администрация ГП "Нерчинское"	7513005590	1057513016956	ООО "Олерон+"	7714922050	18	8	бетон	открытая	металл	1	0,79	металл	существующая	н/д	-
3135	Муниципальный район «Нерчинский район»	пгт. Приисковый	ул. Вокзальная	4	-	51.919165	116.62053	ЮЛ	Администрация ГП "Приисковое"	7513005575	1057513016967	ООО "Олерон+"	7714922050	б/н	-	бетон	закрытая	металл	4	0,75	металл	существующая	да	ул. Вокзальная, 6, 8, ул. Градова, 15, 16
3136	Муниципальный район «Нерчинский район»	пгт. Приисковый	ул. Градова	3	-	51.91816	116.617655	ЮЛ	Администрация ГП "Приисковое"	7513005575	1057513016967	ООО "Олерон+"	7714922050	б/н	-	бетон	закрытая	металл	4	0,75	металл	существующая	нет	-
3137	Муниципальный район «Нерчинский район»	пгт. Приисковый	ул. Градова	10	-	51.917454	116.616496	ЮЛ	Администрация ГП "Приисковое"	7513005575	1057513016967	ООО "Олерон+"	7714922050	б/н	-	бетон	закрытая	металл	4	0,75	металл	существующая	нет	-
3138	Муниципальный район «Нерчинский район»	пгт. Приисковый	ул. Градова	14	-	51.917988	116.618733	ЮЛ	Администрация ГП "Приисковое"	7513005575	1057513016967	ООО "Олерон+"	7714922050	б/н	-	бетон	закрытая	металл	4	0,75	металл	существующая	нет	-
3139	Муниципальный район «Нерчинский район»	пгт. Приисковый	ул. Градова	25	-	51.919937	116.624671	ЮЛ	Администрация ГП "Приисковое"	7513005575	1057513016967	ООО "Олерон+"	7714922050	б/н	-	бетон	закрытая	металл	4	0,75	металл	существующая	нет	-
3140	Муниципальный район «Нерчинский район»	пгт. Приисковый	ул. Нерчинская	5	-	51.921359	116.616568	ЮЛ	Администрация ГП "Приисковое"	7513005575	1057513016967	ООО "Олерон+"	7714922050	б/н	-	бетон	закрытая	металл	4	0,75	металл	существующая	нет	-
3141	Муниципальный район «Нерчинский район»	пгт. Приисковый	ул. Нерчинская	7	-	51.921359	116.616568	ЮЛ	Администрация ГП "Приисковое"	7513005575	1057513016967	ООО "Олерон+"	7714922050	б/н	-	бетон	закрытая	металл	4	0,75	металл	существующая	да	ул. Нерчинская, 9
3142	Муниципальный район «Нерчинский район»	пст. Заречный	ул. Сельская	26-28	-	52.028674	116.515817	ЮЛ	Администрация СП "Зареченское"	7513005487	1057513016692	ООО "Олерон+"	7714922050	б/н	12	бетон	закрытая	металл	4	1,1	металл	существующая	н/д	-
3143	Муниципальный район «Нерчинский район»	пст. Заречный	ул. Сельская	22	-	52.029663	116.513946	ЮЛ	Администрация СП "Зареченское"	7513005487	1057513016692	ООО "Олерон+"	7714922050	б/н	12	бетон	закрытая	металл	4	1,1	металл	существующая	н/д	-
3144	Муниципальный район «Нерчинский район»	с. Олинск	ул. Рабочая	7	-	52.393808	116.213611	ЮЛ	Администрация СП "Олинское"	7513005504	1057513016714	ООО "Олерон+"	7714922050	б/н	12	бетон	закрытая	металл	4	1,1	металл	существующая	н/д	-
3145	Муниципальный район «Оловяннинский район»	п.ст. Степь	в/г 7	-	-	51.004259	115.394698	ЮЛ	ФГБУ "ЦЖКУ" Минобороны России	7729314745	1027700430889	-	-	б/н	-	бетон	закрытая	металл	4	-	-	существующая	н/д	-
3146	Муниципальный район «Оловяннинский район»	п.ст. Степь	в/г 32	-	-	51.0124	115.420229	ЮЛ	ФГБУ "ЦЖКУ" Минобороны России	7729314745	1027700430889	-	-	б/н	-	бетон	закрытая	металл	1	-	-	существующая	н/д	-
3147	Муниципальный район «Оловяннинский район»	п.ст. Ясная	пер. Солнечный	6	-	50.827038	115.798470	ЮЛ	Администрация СП "Ясninское"	7515006038	1057515019880	ООО "Олерон+"	7714922050	б/н	15	бетон	открытая	металл	3	1,1	металл	существующая	н/д	-

№п/п	Данные о нахождении мест (площадок) накопления твёрдых коммунальных отходов							Данные о собственниках мест (площадок) накопления твёрдых коммунальных отходов				Организация (ИП), оказывающая услуги по сбору и транспортированию ТКО		Данные о технических характеристиках мест (площадок) накопления твёрдых коммунальных отходов					Контейнеры для несортированных отходов			Статус (существующая/ планируемая)	Совместное использование с другими МКД	Адреса строений, которые совместно пользуются контейнерной площадкой
	муниципальное образование	населённый пункт	улица	дом	корпус/ строение	широта	долгота	организационно-правовая форма балансодержателя (юридическое лицо - ЮЛ, индивидуальный предприниматель - ИП, физическое лицо - ФЛ)	для ЮЛ - Полное наименование организации для ИП - Фамилия, Имя, Отчество для Ф.Л - Фамилия, Имя, Отчество	ИНН	ОГРН	наименование	ИНН	номер контейнерной площадки	площадь,	тип подстилающей поверхности	вид площадки	материал ограждения	кол-во	ёмкость (отдельного контейнера)	материал контейнера			
3148	Муниципальный район «Оловяннинский район»	п.ст. Ясная	ул. 50 лет Октября	10	-	50.830348	115.805444	ЮЛ	Администрация СП "Ясninское"	7515006038	1057515019880	ООО "Олерон+"	7714922050	б/н	15	бетон	открытая	металл	3	1,1	металл	существующая	н/д	-
3149	Муниципальный район «Оловяннинский район»	п.ст. Ясная	ул. 50 лет Октября	6	-	50.828346	115.802907	ЮЛ	Администрация СП "Ясninское"	7515006038	1057515019880	ООО "Олерон+"	7714922050	б/н	15	бетон	открытая	металл	3	1,1	металл	существующая	н/д	-
3150	Муниципальный район «Оловяннинский район»	п.ст. Ясная	ул. 50 лет Октября	4	-	50.828898	115.802092	ЮЛ	Администрация СП "Ясninское"	7515006038	1057515019880	ООО "Олерон+"	7714922050	б/н	15	бетон	открытая	металл	3	1,1	металл	существующая	н/д	-
3151	Муниципальный район «Оловяннинский район»	п.ст. Ясная	ул. 50 лет Октября	2	-	50.825842	115.801963	ЮЛ	Администрация СП "Ясninское"	7515006038	1057515019880	ООО "Олерон+"	7714922050	б/н	15	бетон	открытая	металл	3	1,1	металл	существующая	н/д	-
3152	Муниципальный район «Оловяннинский район»	п.ст. Ясная	ул. Комсомольская	5	-	50.831551	115.804125	ЮЛ	Администрация СП "Ясninское"	7515006038	1057515019880	ООО "Олерон+"	7714922050	б/н	15	бетон	открытая	металл	3	1,1	металл	существующая	н/д	-
3153	Муниципальный район «Оловяннинский район»	п.ст. Ясная	ул. Ленина	21	-	50.831649	115.800482	ЮЛ	Администрация СП "Ясninское"	7515006038	1057515019880	ООО "Олерон+"	7714922050	б/н	15	бетон	открытая	металл	3	1,1	металл	существующая	н/д	-
3154	Муниципальный район «Оловяннинский район»	п.ст. Ясная	ул. Ленина	22	-	50.832503	115.804484	ЮЛ	Администрация СП "Ясninское"	7515006038	1057515019880	ООО "Олерон+"	7714922050	б/н	15	бетон	открытая	металл	3	1,1	металл	существующая	н/д	-
3155	Муниципальный район «Оловяннинский район»	п.ст. Ясная	ул. Мира	5	-	50.828156	115.800954	ЮЛ	Администрация СП "Ясninское"	7515006038	1057515019880	ООО "Олерон+"	7714922050	б/н	15	бетон	открытая	металл	3	1,1	металл	существующая	н/д	-
3156	Муниципальный район «Оловяннинский район»	п.ст. Ясная	ул. Мира	16	-	50.829356	115.799876	ЮЛ	Администрация СП "Ясninское"	7515006038	1057515019880	ООО "Олерон+"	7714922050	б/н	15	бетон	открытая	металл	5	1,1	металл	существующая	н/д	-
3157	Муниципальный район «Оловяннинский район»	п.ст. Ясная	ул. Подгорная	87	-	50.836078	115.796407	ЮЛ	Администрация СП "Ясninское"	7515006038	1057515019880	ООО "Олерон+"	7714922050	б/н	15	бетон	открытая	металл	3	1,1	металл	планируемая	н/д	-
3158	Муниципальный район «Оловяннинский район»	п.ст. Ясная	ул. Подгорная	99	-	50.831649	115.800482	ЮЛ	Администрация СП "Ясninское"	7515006038	1057515019880	ООО "Олерон+"	7714922050	б/н	15	бетон	открытая	металл	3	1,1	металл	планируемая	н/д	-
3159	Муниципальный район «Оловяннинский район»	пгт. Золотореченск	кв-л 3-й	49	-	51.057331	116.74087	ЮЛ	Администрация ГП "Золотореченское"	7515005997	1057515019539	ООО "Олерон+"	7714922050	б/н	5,25	бетон	закрытая	металл	1	1,1	металл	существующая	да	квартал 3,4 дом № с 43 по 54
3160	Муниципальный район «Оловяннинский район»	пгт. Золотореченск	кв-л 3-й	36	-	51.056605	116.74058	ЮЛ	Администрация ГП "Золотореченское"	7515005997	1057515019539	ООО "Олерон+"	7714922050	б/н	5,25	бетон	закрытая	металл	2	1,1	металл	планируемая	да	квартал 3,4 дома с № 31 по № 40
3161	Муниципальный район «Оловяннинский район»	пгт. Золотореченск	кв-л 3-й	22	-	51.055782	116.74037	ЮЛ	Администрация ГП "Золотореченское"	7515005997	1057515019539	ООО "Олерон+"	7714922050	б/н	5,25	бетон	закрытая	металл	2	1,1	металл	планируемая	да	квартал 4 дома с № 15 по № 25
3162	Муниципальный район «Оловяннинский район»	пгт. Золотореченск	кв-л 3-й, 4-й	7	-	51.054976	116.74022	ЮЛ	Администрация ГП "Золотореченское"	7515005997	1057515019539	ООО "Олерон+"	7714922050	б/н	5,25	бетон	закрытая	металл	2	1,1	металл	планируемая	да	квартал 4 Золотореченская врачебная амбулатория
3163	Муниципальный район «Оловяннинский район»	пгт. Золотореченск	кв-л 4-й	81	-	51.05405	116.74167	ЮЛ	Администрация ГП "Золотореченское"	7515005997	1057515019539	ООО "Олерон+"	7714922050	б/н	5,25	бетон	закрытая	металл	1	1,1	металл	существующая	да	квартал 4 дом №82
3164	Муниципальный район «Оловяннинский район»	пгт. Золотореченск	кв-л 5-й	14	-	51.055571	116.74367	ЮЛ	Администрация ГП "Золотореченское"	7515005997	1057515019539	ООО "Олерон+"	7714922050	б/н	5,25	бетон	закрытая	металл	1	1,1	металл	существующая	да	квартал 5 дом №14,1,2
3165	Муниципальный район «Оловяннинский район»	пгт. Золотореченск	кв-л 5-й	17-18	-	51.054293	116.74455	ЮЛ	Администрация ГП "Золотореченское"	7515005997	1057515019539	ООО "Олерон+"	7714922050	б/н	7,5	бетон	закрытая	металл	3	1,1	металл	существующая	да	квартал 5 дом №17,18,3
3166	Муниципальный район «Оловяннинский район»	пгт. Золотореченск	кв-л 5-й	25	-	51.055547	116.7458	ЮЛ	Администрация ГП "Золотореченское"	7515005997	1057515019539	ООО "Олерон+"	7714922050	б/н	5,25	бетон	закрытая	металл	2	1,1	металл	существующая	да	квартал 5 дом № 3,4,5,6,26
3167	Муниципальный район «Оловяннинский район»	пгт. Золотореченск	кв-л 5-й	35	-	51.054876	116.74794	ЮЛ	Администрация ГП "Золотореченское"	7515005997	1057515019539	ООО "Олерон+"	7714922050	б/н	5,25	бетон	закрытая	металл	1	1,1	металл	существующая	нет	-

№ п/п	Данные о нахождении мест (площадок) накопления твёрдых коммунальных отходов							Данные о собственниках мест (площадок) накопления твёрдых коммунальных отходов				Организация (ИП), оказывающая услуги по сбору и транспортированию ТКО		Данные о технических характеристиках мест (площадок) накопления твёрдых коммунальных отходов					Контейнеры для несортированных отходов			Статус (существующая/ планируемая)	Совместное использование с другими МКД	Адреса строений, которые совместно пользуются контейнерной площадкой
	муниципальное образование	населённый пункт	улица	дом	корпус/ строение	широта	долгота	организационно-правовая форма балансодержателя (юридическое лицо - ЮЛ, индивидуальный предприниматель - ИП, физическое лицо - ФЛ)	для ЮЛ - Полное наименование организации для ИП - Фамилия, Имя, Отчество для Ф.Л - Фамилия, Имя, Отчество	ИНН	ОГРН	наименование	ИНН	номер контейнерной площадки	площадь,	тип подстилающей поверхности	вид площадки	материал ограждения	кол-во	ёмкость (отдельного контейнера)	материал контейнера			
3168	Муниципальный район «Оловяннинский район»	пгт. Золотореченск	кв-л 5-й	9	-	51.057139	116.743870	ЮЛ	Администрация ГП "Золотореченское"	7515005997	1057515019539	ООО "Олерон+"	7714922050	б/н	5,25	бетон	закрытая	металл	1	1,1	металл	существующая	да	квартал 5 дома с № 8 по № 10
3169	Муниципальный район «Оловяннинский район»	пгт. Золотореченск	кв-л 5-й	1	-	51.055041	116.74315	ЮЛ	Администрация ГП "Золотореченское"	7515005997	1057515019539	ООО "Олерон+"	7714922050	б/н	5,25	бетон	закрытая	металл	1	1,1	металл	планируемая	да	квартал 4,5 дома с № 62-63по № 41-2
3170	Муниципальный район «Оловяннинский район»	пгт. Золотореченск	кв-л 5-й	7	-	51.05623	116.74341	ЮЛ	Администрация ГП "Золотореченское"	7515005997	1057515019539	ООО "Олерон+"	7714922050	б/н	5,25	бетон	закрытая	металл	1	1,1	металл	планируемая	да	квартал 4,5 дома с № 60-61 по № 7
3171	Муниципальный район «Оловяннинский район»	пгт. Калангуй	кв-л Микрорайон	6	-	51.00666	116.51418	ЮЛ	Администрация ГП "Калангуйское"	7515005972	1057515019517	ООО "Олерон+"	7714922050	б/н	9,6	бетон	закрытая	металл	3	1,1	пластик	существующая	да	-
3172	Муниципальный район «Оловяннинский район»	пгт. Калангуй	кв-л Микрорайон	8	-	51.00693	116.5127	ЮЛ	Администрация ГП "Калангуйское"	7515005972	1057515019517	ООО "Олерон+"	7714922050	б/н	9,6	бетон	закрытая	металл	3	1,1	пластик	существующая	да	-
3173	Муниципальный район «Оловяннинский район»	пгт. Калангуй	кв-л Рабочий	3А	-	51.01128	116.5165	ЮЛ	Администрация ГП "Калангуйское"	7515005972	1057515019517	ООО "Олерон+"	7714922050	б/н	9,6	бетон	закрытая	металл	3	1,1	пластик	существующая	да	-
3174	Муниципальный район «Оловяннинский район»	пгт. Калангуй	ул. Ведерникова	46Б	-	51.01213	116.51389	ЮЛ	Администрация ГП "Калангуйское"	7515005972	1057515019517	ООО "Олерон+"	7714922050	б/н	9,6	бетон	закрытая	металл	2	1,1	пластик	существующая	да	-
3175	Муниципальный район «Оловяннинский район»	пгт. Калангуй	ул. Ведерникова	46В	-	51.01015	116.51497	ЮЛ	Администрация ГП "Калангуйское"	7515005972	1057515019517	ООО "Олерон+"	7714922050	б/н	9,6	бетон	закрытая	металл	1	1,1	пластик	существующая	нет	-
3176	Муниципальный район «Оловяннинский район»	пгт. Калангуй	ул. Ведерникова	21	-	51.01302	116.51703	ЮЛ	Администрация ГП "Калангуйское"	7515005972	1057515019517	ООО "Олерон+"	7714922050	б/н	9,6	бетон	закрытая	металл	2	1,1	пластик	существующая	да	-
3177	Муниципальный район «Оловяннинский район»	пгт. Калангуй	ул. Ведерникова	30	-	51.01476	116.51457	ЮЛ	Администрация ГП "Калангуйское"	7515005972	1057515019517	ООО "Олерон+"	7714922050	б/н	9,6	бетон	закрытая	металл	2	1,1	металл	планируемая	-	-
3178	Муниципальный район «Оловяннинский район»	пгт. Калангуй	ул. Ведерникова	47	-	51.00351	116.5166	ЮЛ	Администрация ГП "Калангуйское"	7515005972	1057515019517	ООО "Олерон+"	7714922050	б/н	9,6	бетон	закрытая	металл	2	1,1	металл	планируемая	-	-
3179	Муниципальный район «Оловяннинский район»	пгт. Калангуй	ул. Гагарина	43	-	51.01073	116.52565	ЮЛ	Администрация ГП "Калангуйское"	7515005972	1057515019517	ООО "Олерон+"	7714922050	б/н	9,6	бетон	закрытая	металл	2	1,1	металл	планируемая	-	-
3180	Муниципальный район «Оловяннинский район»	пгт. Калангуй	ул. Гагарина	59	-	51.00817	116.52654	ЮЛ	Администрация ГП "Калангуйское"	7515005972	1057515019517	ООО "Олерон+"	7714922050	б/н	9,6	бетон	закрытая	металл	2	1,1	металл	планируемая	-	-
3181	Муниципальный район «Оловяннинский район»	пгт. Калангуй	ул. Гаражная	5	-	51.00567	116.51924	ЮЛ	Администрация ГП "Калангуйское"	7515005972	1057515019517	ООО "Олерон+"	7714922050	б/н	9,6	бетон	закрытая	металл	2	1,1	металл	планируемая	-	-
3182	Муниципальный район «Оловяннинский район»	пгт. Калангуй	ул. Костюкова	19	-	51.01127	116.51203	ЮЛ	Администрация ГП "Калангуйское"	7515005972	1057515019517	ООО "Олерон+"	7714922050	б/н	9,6	бетон	закрытая	металл	2	1,1	металл	планируемая	-	-
3183	Муниципальный район «Оловяннинский район»	пгт. Калангуй	ул. Костюкова	2	-	51.01586	116.51077	ЮЛ	Администрация ГП "Калангуйское"	7515005972	1057515019517	ООО "Олерон+"	7714922050	б/н	9,6	бетон	закрытая	металл	2	1,1	металл	планируемая	-	-
3184	Муниципальный район «Оловяннинский район»	пгт. Калангуй	ул. Набережная	20	-	51.02361	116.51746	ЮЛ	Администрация ГП "Калангуйское"	7515005972	1057515019517	ООО "Олерон+"	7714922050	б/н	9,6	бетон	закрытая	металл	2	1,1	металл	планируемая	-	-
3185	Муниципальный район «Оловяннинский район»	пгт. Калангуй	ул. Набережная	99	-	51.00517	116.52432	ЮЛ	Администрация ГП "Калангуйское"	7515005972	1057515019517	ООО "Олерон+"	7714922050	б/н	9,6	бетон	закрытая	металл	2	1,1	металл	планируемая	-	-
3186	Муниципальный район «Оловяннинский район»	пгт. Калангуй	ул. Новая	9	-	51.00267	116.52323	ЮЛ	Администрация ГП "Калангуйское"	7515005972	1057515019517	ООО "Олерон+"	7714922050	б/н	9,6	бетон	закрытая	металл	2	1,1	металл	планируемая	-	-
3187	Муниципальный район «Оловяннинский район»	пгт. Калангуй	ул. Рудничная	2	-	51.016142	116.5264	ЮЛ	Администрация ГП "Калангуйское"	7515005972	1057515019517	ООО "Олерон+"	7714922050	б/н	9,6	бетон	закрытая	металл	2	1,1	металл	планируемая	-	-

№п/п	Данные о нахождении мест (площадок) накопления твёрдых коммунальных отходов							Данные о собственниках мест (площадок) накопления твёрдых коммунальных отходов				Организация (ИП), оказывающая услуги по сбору и транспортированию ТКО		Данные о технических характеристиках мест (площадок) накопления твёрдых коммунальных отходов					Контейнеры для несортированных отходов			Статус (существующая/ планируемая)	Совместное использование с другими МКД	Адреса строений, которые совместно пользуются контейнерной площадкой
	муниципальное образование	населённый пункт	улица	дом	корпус/ строение	широта	долгота	организационно-правовая форма балансодержателя (юридическое лицо - ЮЛ, индивидуальный предприниматель - ИП, физическое лицо - ФЛ)	для ЮЛ - Полное наименование организации для ИП - Фамилия, Имя, Отчество для Ф.Л - Фамилия, Имя, Отчество	ИНН	ОГРН	наименование	ИНН	номер контейнерной площадки	площадь,	тип подстилающей поверхности	вид площадки	материал ограждения	кол-во	ёмкость (отдельного контейнера)	материал контейнера			
3188	Муниципальный район «Оловяннинский район»	пгт. Калангуй	ул. Рудничная	36	-	51.00631	116.53044	ЮЛ	Администрация ГП "Калангуйское"	7515005972	1057515019517	ООО "Олерон+"	7714922050	б/н	9,6	бетон	закрытая	металл	2	1,1	металл	планируемая	-	-
3189	Муниципальный район «Оловяннинский район»	пгт. Калангуй	ул. Стахановская	49	-	51.01433	116.5176	ЮЛ	Администрация ГП "Калангуйское"	7515005972	1057515019517	ООО "Олерон+"	7714922050	б/н	9,6	бетон	закрытая	металл	1	1,1	пластик	существующая	да	-
3190	Муниципальный район «Оловяннинский район»	пгт. Калангуй	ул. Трестовская	18	-	51.01915	116.52048	ЮЛ	Администрация ГП "Калангуйское"	7515005972	1057515019517	ООО "Олерон+"	7714922050	б/н	9,6	бетон	закрытая	металл	2	1,1	металл	планируемая	-	-
3191	Муниципальный район «Оловяннинский район»	пгт. Калангуй	ул. Трестовская	57	-	51.00813	116.52649	ЮЛ	Администрация ГП "Калангуйское"	7515005972	1057515019517	ООО "Олерон+"	7714922050	б/н	9,6	бетон	закрытая	металл	2	1,1	металл	планируемая	-	-
3192	Муниципальный район «Оловяннинский район»	пгт. Оловянная	ул. Оловорудничная	-	-	50.96776403401886	115.587015576233296	ЮЛ	Администрация ГП "Оловяннинское"	7515005958	1057515019495	ООО "Олерон+"	7714922050	б/н	15	-	закрытая	металл	1	1,1	металл	планируемая	-	-
3193	Муниципальный район «Оловяннинский район»	пгт. Оловянная	с. Тополевка	-	-	50.905565037683 09	115.605104393828 2	ЮЛ	Администрация ГП "Оловяннинское"	7515005958	1057515019495	ООО "Олерон+"	7714922050	б/н	15	-	закрытая	металл	1	1,1	металл	планируемая	-	-
3194	Муниципальный район «Оловяннинский район»	пгт. Оловянная	пер. Восточный	-	-	50.951488366459 39	115.585988931212 92	ЮЛ	Администрация ГП "Оловяннинское"	7515005958	1057515019495	ООО "Олерон+"	7714922050	б/н	15	-	закрытая	металл	1	1,1	металл	планируемая	-	-
3195	Муниципальный район «Оловяннинский район»	пгт. Оловянная	ул. Октябрьская	10	-	50.947127850934834	115.585559800527 76	ЮЛ	Администрация ГП "Оловяннинское"	7515005958	1057515019495	ООО "Олерон+"	7714922050	б/н	15	-	закрытая	металл	1	1,1	металл	существующая	-	-
3196	Муниципальный район «Оловяннинский район»	пгт. Оловянная	ул. 60 лет Октября	-	-	50.934007305075 64	115.581897921437 52	ЮЛ	Администрация ГП "Оловяннинское"	7515005958	1057515019495	ООО "Олерон+"	7714922050	б/н	15	-	закрытая	металл	1	1,1	металл	планируемая	-	-
3197	Муниципальный район «Оловяннинский район»	пгт. Оловянная	ул. Гагарина	№ 28 - 30 - 32, 34	-	50.936801895912666	115.594172867601 02	ЮЛ	Администрация ГП "Оловяннинское"	7515005958	1057515019495	ООО "Олерон+"	7714922050	б/н	15	-	закрытая	металл	1	1,1	металл	планируемая	-	-
3198	Муниципальный район «Оловяннинский район»	пгт. Оловянная	ул. Гагарина	№ 17 - 19 - 36 - 38	-	50.935927375744 87	115.593207272354 99	ЮЛ	Администрация ГП "Оловяннинское"	7515005958	1057515019495	ООО "Олерон+"	7714922050	б/н	15	-	закрытая	металл	1	1,1	металл	существующая	-	-
3199	Муниципальный район «Оловяннинский район»	пгт. Оловянная	ул. Гагарина	№ 21 - 23 - 25 - 40 - 42	-	50.936354469669 75	115.595449599086 15	ЮЛ	Администрация ГП "Оловяннинское"	7515005958	1057515019495	ООО "Олерон+"	7714922050	б/н	15	-	закрытая	металл	1	1,1	металл	существующая	-	-
3200	Муниципальный район «Оловяннинский район»	пгт. Оловянная	ул. Гагарина	№ 31 - 29 - 27	-	50.935489772738 9	115.594461815003 95	ЮЛ	Администрация ГП "Оловяннинское"	7515005958	1057515019495	ООО "Олерон+"	7714922050	б/н	15	-	закрытая	металл	1	1,1	металл	существующая	-	-
3201	Муниципальный район «Оловяннинский район»	пгт. Оловянная	ул. Гагарина	34	-	50.936646442831 77	115.595510598939 75	ЮЛ	Администрация ГП "Оловяннинское"	7515005958	1057515019495	ООО "Олерон+"	7714922050	б/н	15	-	закрытая	металл	1	1,1	металл	существующая	-	-
3202	Муниципальный район «Оловяннинский район»	пгт. Оловянная	ул. Гагарина	15а	-	50.936178676489 04	115.596047040744 08	ЮЛ	Администрация ГП "Оловяннинское"	7515005958	1057515019495	ООО "Олерон+"	7714922050	б/н	15	-	закрытая	металл	1	1,1	металл	планируемая	-	-
3203	Муниципальный район «Оловяннинский район»	пгт. Оловянная	ул. Гагарина	-	-	50.936766509137584	115.592734045856 08	ЮЛ	Администрация ГП "Оловяннинское"	7515005958	1057515019495	ООО "Олерон+"	7714922050	б/н	15	-	закрытая	металл	1	1,1	металл	-	-	-
3204	Муниципальный район «Оловяннинский район»	пгт. Оловянная	ул. Коробейникова	-	-	50.950024509180 03	115.585667066128 9	ЮЛ	Администрация ГП "Оловяннинское"	7515005958	1057515019495	ООО "Олерон+"	7714922050	б/н	15	-	закрытая	металл	1	1,1	металл	планируемая	-	-
3205	Муниципальный район «Оловяннинский район»	пгт. Оловянная	ул. Гвардейская	-	-	50.940781093315 99	115.566539851681 67	ЮЛ	Администрация ГП "Оловяннинское"	7515005958	1057515019495	ООО "Олерон+"	7714922050	б/н	15	-	закрытая	металл	1	1,1	металл	планируемая	-	-
3206	Муниципальный район «Оловяннинский район»	пгт. Оловянная	ул. Гражданская	-	-	50.940360819769 32	115.579210607064 95	ЮЛ	Администрация ГП "Оловяннинское"	7515005958	1057515019495	ООО "Олерон+"	7714922050	б/н	15	-	закрытая	металл	1	1,1	металл	планируемая	-	-
3207	Муниципальный район «Оловяннинский район»	пгт. Оловянная	ул. Даурская	8	-	50.947323706337286	115.578714780359 1	ЮЛ	Администрация ГП "Оловяннинское"	7515005958	1057515019495	ООО "Олерон+"	7714922050	б/н	15	-	закрытая	металл	1	1,1	металл	существующая	-	-

№п/п	Данные о нахождении мест (площадок) накопления твёрдых коммунальных отходов							Данные о собственниках мест (площадок) накопления твёрдых коммунальных отходов				Организация (ИП), оказывающая услуги по сбору и транспортированию ТКО		Данные о технических характеристиках мест (площадок) накопления твёрдых коммунальных отходов					Контейнеры для несортированных отходов			Статус (существующая/ планируемая)	Совместное использование с другими МКД	Адреса строений, которые совместно пользуются контейнерной площадкой
	муниципальное образование	населённый пункт	улица	дом	корпус/ строение	широта	долгота	организационно-правовая форма балансодержателя (юридическое лицо - ЮЛ, индивидуальный предприниматель - ИП, физическое лицо - ФЛ)	для ЮЛ - Полное наименование организации для ИП - Фамилия, Имя, Отчество для Ф.Л - Фамилия, Имя, Отчество	ИНН	ОГРН	наименование	ИНН	номер контейнерной площадки	площадь,	тип подстилающей поверхности	вид площадки	материал ограждения	кол-во	ёмкость (отдельного контейнера)	материал контейнера			
3208	Муниципальный район «Оловяннинский район»	пгт. Оловянная	ул. Дзержинского	28	-	50.932544384912866	115.51706472284515	ЮЛ	Администрация ГП "Оловяннинское"	7515005958	1057515019495	ООО "Олерон+"	7714922050	б/н	15	-	закрытая	металл	1	1,1	металл	планируемая	-	-
3209	Муниципальный район «Оловяннинский район»	пгт. Оловянная	ул. Дзержинского	-	-	50.93400505675864	115.52575954582093	ЮЛ	Администрация ГП "Оловяннинское"	7515005958	1057515019495	ООО "Олерон+"	7714922050	б/н	15	-	закрытая	металл	1	1,1	металл	планируемая	-	-
3210	Муниципальный район «Оловяннинский район»	пгт. Оловянная	ул. Дорожная	-	-	50.94547746388161	115.5579062255826	ЮЛ	Администрация ГП "Оловяннинское"	7515005958	1057515019495	ООО "Олерон+"	7714922050	б/н	15	-	закрытая	металл	1	1,1	металл	планируемая	-	-
3211	Муниципальный район «Оловяннинский район»	пгт. Оловянная	ул. Железнодорожная	-	-	50.93575640161895	115.58312100875038	ЮЛ	Администрация ГП "Оловяннинское"	7515005958	1057515019495	ООО "Олерон+"	7714922050	б/н	15	-	закрытая	металл	1	1,1	металл	планируемая	-	-
3212	Муниципальный район «Оловяннинский район»	пгт. Оловянная	ул. Журавлёва	-	-	50.94471928111868	115.56669005538244	ЮЛ	Администрация ГП "Оловяннинское"	7515005958	1057515019495	ООО "Олерон+"	7714922050	б/н	15	-	закрытая	металл	1	1,1	металл	планируемая	-	-
3213	Муниципальный район «Оловяннинский район»	пгт. Оловянная	ул. Больничная	-	-	50.94842844519783	115.57693915799338	ЮЛ	Администрация ГП "Оловяннинское"	7515005958	1057515019495	ООО "Олерон+"	7714922050	б/н	15	-	закрытая	металл	1	1,1	металл	планируемая	-	-
3214	Муниципальный район «Оловяннинский район»	пгт. Оловянная	ул. Известковая	27	-	50.94900955727334	115.5618683422312	ЮЛ	Администрация ГП "Оловяннинское"	7515005958	1057515019495	ООО "Олерон+"	7714922050	б/н	15	-	закрытая	металл	1	1,1	металл	существующая	-	-
3215	Муниципальный район «Оловяннинский район»	пгт. Оловянная	ул. Известковая	-	-	50.948079405024885	115.56364613011222	ЮЛ	Администрация ГП "Оловяннинское"	7515005958	1057515019495	ООО "Олерон+"	7714922050	б/н	15	-	закрытая	металл	1	1,1	металл	планируемая	-	-
3216	Муниципальный район «Оловяннинский район»	пгт. Оловянная	ул. Заводская	-	-	50.948052294997446	115.55868940785247	ЮЛ	Администрация ГП "Оловяннинское"	7515005958	1057515019495	ООО "Олерон+"	7714922050	б/н	15	-	закрытая	металл	1	1,1	металл	планируемая	-	-
3217	Муниципальный район «Оловяннинский район»	пгт. Оловянная	ул. Каратаева	№ 1 - 3	-	50.93956817969629	115.58089792422766	ЮЛ	Администрация ГП "Оловяннинское"	7515005958	1057515019495	ООО "Олерон+"	7714922050	б/н	15	-	закрытая	металл	1	1,1	металл	планируемая	-	-
3218	Муниципальный район «Оловяннинский район»	пгт. Оловянная	ул. Каратаева	№ 2 - 4	-	50.93887674122276	115.58108031444056	ЮЛ	Администрация ГП "Оловяннинское"	7515005958	1057515019495	ООО "Олерон+"	7714922050	б/н	15	-	закрытая	металл	1	1,1	металл	планируемая	-	-
3219	Муниципальный район «Оловяннинский район»	пгт. Оловянная	ул. Каратаева	-	-	50.93982530379569	115.57234415198832	ЮЛ	Администрация ГП "Оловяннинское"	7515005958	1057515019495	ООО "Олерон+"	7714922050	б/н	15	-	закрытая	металл	1	1,1	металл	планируемая	-	-
3220	Муниципальный район «Оловяннинский район»	пгт. Оловянная	ул. Кирпичная	-	-	50.94656460669586	115.55839436486036	ЮЛ	Администрация ГП "Оловяннинское"	7515005958	1057515019495	ООО "Олерон+"	7714922050	б/н	15	-	закрытая	металл	1	1,1	металл	планируемая	-	-
3221	Муниципальный район «Оловяннинский район»	пгт. Оловянная	ул. Клубная	6	-	50.941960551207 9	115.58635154611675	ЮЛ	Администрация ГП "Оловяннинское"	7515005958	1057515019495	ООО "Олерон+"	7714922050	б/н	15	-	закрытая	металл	1	1,1	металл	существующая	-	-
3222	Муниципальный район «Оловяннинский район»	пгт. Оловянная	ул. Колхозная	-	-	50.94025480303233	115.54750461902586	ЮЛ	Администрация ГП "Оловяннинское"	7515005958	1057515019495	ООО "Олерон+"	7714922050	б/н	15	-	закрытая	металл	1	1,1	металл	планируемая	-	-
3223	Муниципальный район «Оловяннинский район»	пгт. Оловянная	ул. Коммунальная	-	-	50.945074177336 1	115.57176251735572	ЮЛ	Администрация ГП "Оловяннинское"	7515005958	1057515019495	ООО "Олерон+"	7714922050	б/н	15	-	закрытая	металл	1	1,1	металл	планируемая	-	-
3224	Муниципальный район «Оловяннинский район»	пгт. Оловянная	ул. Красноармейская	-	-	50.950431140854434	115.58477657273652	ЮЛ	Администрация ГП "Оловяннинское"	7515005958	1057515019495	ООО "Олерон+"	7714922050	б/н	15	-	закрытая	металл	1	1,1	металл	планируемая	-	-
3225	Муниципальный район «Оловяннинский район»	пгт. Оловянная	ул. Лазо	-	-	50.94721865285666	115.57376878693 81	ЮЛ	Администрация ГП "Оловяннинское"	7515005958	1057515019495	ООО "Олерон+"	7714922050	б/н	15	-	закрытая	металл	1	1,1	металл	планируемая	-	-
3226	Муниципальный район «Оловяннинский район»	пгт. Оловянная	ул. Линейная	-	-	50.944344846256485	115.55674748852289	ЮЛ	Администрация ГП "Оловяннинское"	7515005958	1057515019495	ООО "Олерон+"	7714922050	б/н	15	-	закрытая	металл	1	1,1	металл	существующая	-	-
3227	Муниципальный район «Оловяннинский район»	пгт. Оловянная	ул. Машиностроительная	№ 2 - 3 - 4	-	50.940245582417 26	115.59108296281836	ЮЛ	Администрация ГП "Оловяннинское"	7515005958	1057515019495	ООО "Олерон+"	7714922050	б/н	15	-	закрытая	металл	1	1,1	металл	существующая	-	-

№п/п	Данные о нахождении мест (площадок) накопления твёрдых коммунальных отходов							Данные о собственниках мест (площадок) накопления твёрдых коммунальных отходов				Организация (ИП), оказывающая услуги по сбору и транспортированию ТКО		Данные о технических характеристиках мест (площадок) накопления твёрдых коммунальных отходов					Контейнеры для несортированных отходов			Статус (существующая/ планируемая)	Совместное использование с другими МКД	Адреса строений, которые совместно пользуются контейнерной площадкой
	муниципальное образование	населённый пункт	улица	дом	корпус/ строение	широта	долгота	организационно-правовая форма балансодержателя (юридическое лицо - ЮЛ, индивидуальный предприниматель - ИП, физическое лицо - ФЛ)	для ЮЛ - Полное наименование организации для ИП - Фамилия, Имя, Отчество для Ф.Л - Фамилия, Имя, Отчество	ИНН	ОГРН	наименование	ИНН	номер контейнерной площадки	площадь,	тип подстилающей поверхности	вид площадки	материал ограждения	кол-во	ёмкость (отдельного контейнера)	материал контейнера			
3228	Муниципальный район «Оловяннинский район»	пгт. Оловянная	ул. Машиностроительная	№ 5 - 6	-	50.93848309759245	115.59338966257 11	ЮЛ	Администрация ГП "Оловяннинское"	7515005958	1057515019495	ООО "Олерон+"	7714922050	б/н	15	-	закрытая	металл	1	1,1	металл	планируемая	-	-
3229	Муниципальный район «Оловяннинский район»	пгт. Оловянная	ул. Машиностроительная	7	-	50.93881526343551	115.59312144166886	ЮЛ	Администрация ГП "Оловяннинское"	7515005958	1057515019495	ООО "Олерон+"	7714922050	б/н	15	-	закрытая	металл	1	1,1	металл	существующая	-	-
3230	Муниципальный район «Оловяннинский район»	пгт. Оловянная	ул. Машиностроительная	7а	-	50.93998799303254	115.59301415330654	ЮЛ	Администрация ГП "Оловяннинское"	7515005958	1057515019495	ООО "Олерон+"	7714922050	б/н	15	-	закрытая	металл	1	1,1	металл	существующая	-	-
3231	Муниципальный район «Оловяннинский район»	пгт. Оловянная	ул. Машиностроительная	-	-	50.93908153743118	115.59410733686997	ЮЛ	Администрация ГП "Оловяннинское"	7515005958	1057515019495	ООО "Олерон+"	7714922050	б/н	15	-	закрытая	металл	1	1,1	металл	-	-	-
3232	Муниципальный район «Оловяннинский район»	пгт. Оловянная	ул. Молодёжная	-	-	50.94052350664085	115.56796678687664	ЮЛ	Администрация ГП "Оловяннинское"	7515005958	1057515019495	ООО "Олерон+"	7714922050	б/н	15	-	закрытая	металл	1	1,1	металл	существующая	-	-
3233	Муниципальный район «Оловяннинский район»	пгт. Оловянная	ул. Московская	№ 38 - 40	-	50.946708580910084	115.57977476962056	ЮЛ	Администрация ГП "Оловяннинское"	7515005958	1057515019495	ООО "Олерон+"	7714922050	б/н	15	-	закрытая	металл	1	1,1	металл	существующая	-	-
3234	Муниципальный район «Оловяннинский район»	пгт. Оловянная	ул. Московская	75	-	50.946593359734315	115.57670095808903	ЮЛ	Администрация ГП "Оловяннинское"	7515005958	1057515019495	ООО "Олерон+"	7714922050	б/н	15	-	закрытая	металл	1	1,1	металл	существующая	-	-
3235	Муниципальный район «Оловяннинский район»	пгт. Оловянная	ул. Московская	43	-	50.948081047138 63	115.58118024714382	ЮЛ	Администрация ГП "Оловяннинское"	7515005958	1057515019495	ООО "Олерон+"	7714922050	б/н	15	-	закрытая	металл	1	1,1	металл	планируемая	-	-
3236	Муниципальный район «Оловяннинский район»	пгт. Оловянная	ул. Московская	№ 42 - 44	-	50.946891578876695	115.57914176829 17	ЮЛ	Администрация ГП "Оловяннинское"	7515005958	1057515019495	ООО "Олерон+"	7714922050	б/н	15	-	закрытая	металл	1	1,1	металл	планируемая	-	-
3237	Муниципальный район «Оловяннинский район»	пгт. Оловянная	ул. Набережная	-	-	50.948260302250 12	115.58937081481932	ЮЛ	Администрация ГП "Оловяннинское"	7515005958	1057515019495	ООО "Олерон+"	7714922050	б/н	15	-	закрытая	металл	1	1,1	металл	планируемая	-	-
3238	Муниципальный район «Оловяннинский район»	пгт. Оловянная	ул. Московская	№ 46 - 48	-	50.946481527074724	115.57822445280961	ЮЛ	Администрация ГП "Оловяннинское"	7515005958	1057515019495	ООО "Олерон+"	7714922050	б/н	15	-	закрытая	металл	1	1,1	металл	планируемая	-	-
3239	Муниципальный район «Оловяннинский район»	пгт. Оловянная	ул. Невская	-	-	50.941826728572 51	115.58035092786072	ЮЛ	Администрация ГП "Оловяннинское"	7515005958	1057515019495	ООО "Олерон+"	7714922050	б/н	15	-	закрытая	металл	1	1,1	металл	планируемая	-	-
3240	Муниципальный район «Оловяннинский район»	пгт. Оловянная	ул. Новая	-	-	50.934549667836514	115.58134002196175	ЮЛ	Администрация ГП "Оловяннинское"	7515005958	1057515019495	ООО "Олерон+"	7714922050	б/н	15	-	закрытая	металл	1	1,1	металл	планируемая	-	-
3241	Муниципальный район «Оловяннинский район»	пгт. Оловянная	ул. Паровозная	-	-	50.944837546259 76	115.58745035316393	ЮЛ	Администрация ГП "Оловяннинское"	7515005958	1057515019495	ООО "Олерон+"	7714922050	б/н	15	-	закрытая	металл	1	1,1	металл	планируемая	-	-
3242	Муниципальный район «Оловяннинский район»	пгт. Оловянная	ул. Первомайская	-	-	50.939525547732 45	115.58690828788235	ЮЛ	Администрация ГП "Оловяннинское"	7515005958	1057515019495	ООО "Олерон+"	7714922050	б/н	15	-	закрытая	металл	1	1,1	металл	планируемая	-	-
3243	Муниципальный район «Оловяннинский район»	пгт. Оловянная	ул. Перова	№ 19 - 21	-	50.939632233247 03	115.58799305803598	ЮЛ	Администрация ГП "Оловяннинское"	7515005958	1057515019495	ООО "Олерон+"	7714922050	б/н	15	-	закрытая	металл	1	1,1	металл	существующая	-	-
3244	Муниципальный район «Оловяннинский район»	пгт. Оловянная	ул. Перова	№ 25 - 27 - 29	-	50.936808674526 01	115.58861533052735	ЮЛ	Администрация ГП "Оловяннинское"	7515005958	1057515019495	ООО "Олерон+"	7714922050	б/н	15	-	закрытая	металл	1	1,1	металл	планируемая	-	-
3245	Муниципальный район «Оловяннинский район»	пгт. Оловянная	ул. Перова	№ 40 - 42 - 44	-	50.936659532721 17	115.58990279085434	ЮЛ	Администрация ГП "Оловяннинское"	7515005958	1057515019495	ООО "Олерон+"	7714922050	б/н	15	-	закрытая	металл	1	1,1	металл	планируемая	-	-
3246	Муниципальный район «Оловяннинский район»	пгт. Оловянная	ул. Перова	-	-	50.941562521498 08	115.58941347110242	ЮЛ	Администрация ГП "Оловяннинское"	7515005958	1057515019495	ООО "Олерон+"	7714922050	б/н	15	-	закрытая	металл	1	1,1	металл	планируемая	-	-
3247	Муниципальный район «Оловяннинский район»	пгт. Оловянная	ул. Перова	-	-	50.939288291046935	115.58851761328519	ЮЛ	Администрация ГП "Оловяннинское"	7515005958	1057515019495	ООО "Олерон+"	7714922050	б/н	15	-	закрытая	металл	1	1,1	металл	планируемая	-	-

№п/п	Данные о нахождении мест (площадок) накопления твёрдых коммунальных отходов							Данные о собственниках мест (площадок) накопления твёрдых коммунальных отходов				Организация (ИП), оказывающая услуги по сбору и транспортированию ТКО		Данные о технических характеристиках мест (площадок) накопления твёрдых коммунальных отходов					Контейнеры для несортированных отходов			Статус (существующая/ планируемая)	Совместное использование с другими МКД	Адреса строений, которые совместно пользуются контейнерной площадкой
	муниципальное образование	населённый пункт	улица	дом	корпус/ строение	широта	долгота	организационно-правовая форма балансодержателя (юридическое лицо - ЮЛ, индивидуальный предприниматель - ИП, физическое лицо - ФЛ)	для ЮЛ - Полное наименование организации для ИП - Фамилия, Имя, Отчество для Ф.Л - Фамилия, Имя, Отчество	ИНН	ОГРН	наименование	ИНН	номер контейнерной площадки	площадь,	тип подстилающей поверхности	вид площадки	материал ограждения	кол-во	ёмкость (отдельного контейнера)	материал контейнера			
3248	Муниципальный район «Оловяннинский район»	пгт. Оловянная	ул. Песчаная	7	-	50.94163518648224	115.552002227882149	ЮЛ	Администрация ГП "Оловяннинское"	7515005958	1057515019495	ООО "Олерон+"	7714922050	б/н	15	-	закрытая	металл	1	1,1	металл	планируемая	-	-
3249	Муниципальный район «Оловяннинский район»	пгт. Оловянная	ул. Пионерская	1	-	50.945783883115865	115.5990146180911011	ЮЛ	Администрация ГП "Оловяннинское"	7515005958	1057515019495	ООО "Олерон+"	7714922050	б/н	15	-	закрытая	металл	1	1,1	металл	существующая	-	-
3250	Муниципальный район «Оловяннинский район»	пгт. Оловянная	ул. Пионерская	-	-	50.94553567345557	115.58762201454144	ЮЛ	Администрация ГП "Оловяннинское"	7515005958	1057515019495	ООО "Олерон+"	7714922050	б/н	15	-	закрытая	металл	1	1,1	металл	существующая	-	-
3251	Муниципальный район «Оловяннинский район»	пгт. Оловянная	ул. Погодаева	-	-	50.95005500693039	115.572776369601 03	ЮЛ	Администрация ГП "Оловяннинское"	7515005958	1057515019495	ООО "Олерон+"	7714922050	б/н	15	-	закрытая	металл	1	1,1	металл	планируемая	-	-
3252	Муниципальный район «Оловяннинский район»	пгт. Оловянная	ул. Подгорная	-	-	50.94026836038 11	115.552021459 0653	ЮЛ	Администрация ГП "Оловяннинское"	7515005958	1057515019495	ООО "Олерон+"	7714922050	б/н	15	-	закрытая	металл	1	1,1	металл	существующая	-	-
3253	Муниципальный район «Оловяннинский район»	пгт. Оловянная	ул. Производственная	-	-	50.95038708959 1636	115.57088809445416	ЮЛ	Администрация ГП "Оловяннинское"	7515005958	1057515019495	ООО "Олерон+"	7714922050	б/н	15	-	закрытая	металл	1	1,1	металл	планируемая	-	-
3254	Муниципальный район «Оловяннинский район»	пгт. Оловянная	ул. Промышленная	20	-	50.94523954051 966	115.5659045501 0713	ЮЛ	Администрация ГП "Оловяннинское"	7515005958	1057515019495	ООО "Олерон+"	7714922050	б/н	15	-	закрытая	металл	1	1,1	металл	существующая	-	-
3255	Муниципальный район «Оловяннинский район»	пгт. Оловянная	ул. Профсоюзная	4	-	50.94289785983 507	115.591280288 5 7783	ЮЛ	Администрация ГП "Оловяннинское"	7515005958	1057515019495	ООО "Олерон+"	7714922050	б/н	15	-	закрытая	металл	1	1,1	металл	планируемая	-	-
3256	Муниципальный район «Оловяннинский район»	пгт. Оловянная	ул. Савицкой	-	-	50.93712580379 712	115.5956844757 7125	ЮЛ	Администрация ГП "Оловяннинское"	7515005958	1057515019495	ООО "Олерон+"	7714922050	б/н	15	-	закрытая	металл	1	1,1	металл	планируемая	-	-
3257	Муниципальный район «Оловяннинский район»	пгт. Оловянная	ул. Садовая	-	-	50.93982381245 149	115.5856852005 7116	ЮЛ	Администрация ГП "Оловяннинское"	7515005958	1057515019495	ООО "Олерон+"	7714922050	б/н	15	-	закрытая	металл	1	1,1	металл	планируемая	-	-
3258	Муниципальный район «Оловяннинский район»	пгт. Оловянная	ул. Северная	-	-	50.94851655210 363	115.5751689000 433	ЮЛ	Администрация ГП "Оловяннинское"	7515005958	1057515019495	ООО "Олерон+"	7714922050	б/н	15	-	закрытая	металл	1	1,1	металл	планируемая	-	-
3259	Муниципальный район «Оловяннинский район»	пгт. Оловянная	ул. Смоленская	-	-	50.94976697408 427	115.5739189906 4203	ЮЛ	Администрация ГП "Оловяннинское"	7515005958	1057515019495	ООО "Олерон+"	7714922050	б/н	15	-	закрытая	металл	1	1,1	металл	планируемая	-	-
3260	Муниципальный район «Оловяннинский район»	пгт. Оловянная	ул. Советская	-	-	50.94959754187 624	115.5863751693 1032	ЮЛ	Администрация ГП "Оловяннинское"	7515005958	1057515019495	ООО "Олерон+"	7714922050	б/н	15	-	закрытая	металл	1	1,1	металл	существующая	-	-
3261	Муниципальный район «Оловяннинский район»	пгт. Оловянная	ул. Рабочая	-	-	50.941410005881 1	115.5858568619 4776	ЮЛ	Администрация ГП "Оловяннинское"	7515005958	1057515019495	ООО "Олерон+"	7714922050	б/н	15	-	закрытая	металл	1	1,1	металл	планируемая	-	-
3262	Муниципальный район «Оловяннинский район»	пгт. Оловянная	ул. Титова	-	-	50.93438695985 237	115.5907599400 2028	ЮЛ	ФГБУ "ЦЖКУ" Минобороны России	7729314745	1027700430889	-	-	б/н	-	-	закрытая	металл	1	1,1	металл	планируемая	-	-
3263	Муниципальный район «Оловяннинский район»	пгт. Оловянная	ул. Спортивная	-	-	50.946199901277375	115.5882979312 1292	ЮЛ	Администрация ГП "Оловяннинское"	7515005958	1057515019495	ООО "Олерон+"	7714922050	б/н	15	-	закрытая	металл	1	1,1	металл	планируемая	-	-
3264	Муниципальный район «Оловяннинский район»	пгт. Оловянная	ул. Станционная	-	-	50.943111222749714	115.5853237433 7312	ЮЛ	Администрация ГП "Оловяннинское"	7515005958	1057515019495	ООО "Олерон+"	7714922050	б/н	15	-	закрытая	металл	1	1,1	металл	планируемая	-	-
3265	Муниципальный район «Оловяннинский район»	пгт. Оловянная	ул. Строительная	№ 2 - 3 - 4	-	50.93727690278 201	115.5812627046 5335	ЮЛ	Администрация ГП "Оловяннинское"	7515005958	1057515019495	ООО "Олерон+"	7714922050	б/н	15	-	закрытая	металл	1	1,1	металл	планируемая	-	-
3266	Муниципальный район «Оловяннинский район»	пгт. Оловянная	ул. Строительная	№ 5 - 6	-	50.93709386706 4085	115.5806189744 8871	ЮЛ	Администрация ГП "Оловяннинское"	7515005958	1057515019495	ООО "Олерон+"	7714922050	б/н	15	-	закрытая	металл	1	1,1	металл	существующая	-	-
3267	Муниципальный район «Оловяннинский район»	пгт. Оловянная	ул. Строительная	№ 10 - 12 - 14	-	50.93873438502 188	115.5787736146 8722	ЮЛ	Администрация ГП "Оловяннинское"	7515005958	1057515019495	ООО "Олерон+"	7714922050	б/н	15	-	закрытая	металл	1	1,1	металл	планируемая	-	-

№п/п	Данные о нахождении мест (площадок) накопления твёрдых коммунальных отходов							Данные о собственниках мест (площадок) накопления твёрдых коммунальных отходов				Организация (ИП), оказывающая услуги по сбору и транспортированию ТКО		Данные о технических характеристиках мест (площадок) накопления твёрдых коммунальных отходов					Контейнеры для несортированных отходов			Статус (существующая/ планируемая)	Совместное использование с другими МКД	Адреса строений, которые совместно пользуются контейнерной площадкой
	муниципальное образование	населённый пункт	улица	дом	корпус/ строение	широта	долгота	организационно-правовая форма балансодержателя (юридическое лицо - ЮЛ, индивидуальный предприниматель - ИП, физическое лицо - ФЛ)	для ЮЛ - Полное наименование организации для ИП - Фамилия, Имя, Отчество для Ф.Л - Фамилия, Имя, Отчество	ИНН	ОГРН	наименование	ИНН	номер контейнерной площадки	площадь,	тип подстилающей поверхности	вид площадки	материал ограждения	кол-во	ёмкость (отдельного контейнера)	материал контейнера			
3268	Муниципальный район «Оловяннинский район»	пгт. Оловянная	ул. Строительная	-	-	50.937801810487 01	115.581673773660384	ЮЛ	Администрация ГП "Оловяннинское"	7515005958	1057515019495	ООО "Олерон+"	7714922050	б/н	15	-	закрытая	металл	1	1,1	металл	существующая	-	-
3269	Муниципальный район «Оловяннинский район»	пгт. Оловянная	ул. Транспортная	-	-	50.948299673528 05	115.569563083199977	ЮЛ	Администрация ГП "Оловяннинское"	7515005958	1057515019495	ООО "Олерон+"	7714922050	б/н	15	-	закрытая	металл	1	1,1	металл	планируемая	-	-
3270	Муниципальный район «Оловяннинский район»	пгт. Оловянная	ул. Трудовая	-	-	50.935946221991 44	115.585717387078	ЮЛ	Администрация ГП "Оловяннинское"	7515005958	1057515019495	ООО "Олерон+"	7714922050	б/н	15	-	закрытая	металл	1	1,1	металл	планируемая	-	-
3271	Муниципальный район «Оловяннинский район»	пгт. Оловянная	ул. Ударная	-	-	50.936542795553 14	115.583936400291182	ЮЛ	Администрация ГП "Оловяннинское"	7515005958	1057515019495	ООО "Олерон+"	7714922050	б/н	15	-	закрытая	металл	1	1,1	металл	планируемая	-	-
3272	Муниципальный район «Оловяннинский район»	пгт. Оловянная, с. Оловорудник	ул. Урожайная	14	-	50.941818204446 69	115.566840259091 4	ЮЛ	Администрация ГП "Оловяннинское"	7515005958	1057515019495	ООО "Олерон+"	7714922050	б/н	15	-	закрытая	металл	1	1,1	металл	планируемая	-	-
3273	Муниципальный район «Оловяннинский район»	пгт. Оловянная, пст. Тополёвка	ул. Южная	-	-	50.945993528105 41	115.568975297463 27	ЮЛ	Администрация ГП "Оловяннинское"	7515005958	1057515019495	ООО "Олерон+"	7714922050	б/н	15	-	закрытая	металл	1	1,1	металл	планируемая	-	-
3274	Муниципальный район «Оловяннинский район»	пгт. Оловянная	ул. Якимова	-	-	50.948736818606 35	115.573918990642 03	ЮЛ	Администрация ГП "Оловяннинское"	7515005958	1057515019495	ООО "Олерон+"	7714922050	б/н	15	-	закрытая	металл	1	1,1	металл	планируемая	-	-
3275	Муниципальный район «Оловяннинский район»	пгт. Ясногорск	-	-	-	50.87397	115.692013	ЮЛ	ФГБУ "ЦЖКУ" Минобороны России	7729314745	1027700430889	-	-	б/н	-	бетон	закрытая	металл	1	-	-	существующая	н/д	-
3276	Муниципальный район «Оловяннинский район»	пгт. Ясногорск	мкр. Луговой	10	-	50.872913	115.701774	ЮЛ	Администрация ГП "Ясногорское"	7515005901	1057515018703	ООО "Олерон+"	7714922050	б/н	7,5	бетон	закрытая	металл	3	1,1	пластик	существующая	н/д	мкр.Луговой д.10,11
3277	Муниципальный район «Оловяннинский район»	пгт. Ясногорск	мкр. Луговой	9	-	50.872611	115.700717	ЮЛ	Администрация ГП "Ясногорское"	7515005901	1057515018703	ООО "Олерон+"	7714922050	б/н	7,5	бетон	закрытая	металл	3	1,1	пластик	существующая	н/д	мкр.Луговой д.9
3278	Муниципальный район «Оловяннинский район»	пгт. Ясногорск	мкр. Луговой	2	-	50.871150	115.700876	ЮЛ	Администрация ГП "Ясногорское"	7515005901	1057515018703	ООО "Олерон+"	7714922050	б/н	7,5	бетон	закрытая	металл	3	1,1	пластик	существующая	н/д	мкр.Луговой д.1,2,5,6
3279	Муниципальный район «Оловяннинский район»	пгт. Ясногорск	мкр. Луговой	3	-	50.872611	115.700717	ЮЛ	Администрация ГП "Ясногорское"	7515005901	1057515018703	ООО "Олерон+"	7714922050	б/н	7,5	бетон	закрытая	металл	3	1,1	пластик	существующая	н/д	мкр.Луговой д.3,3а,3б,3в
3280	Муниципальный район «Оловяннинский район»	пгт. Ясногорск	мкр. Луговой	11	-	50.872743	115.702434	ЮЛ	Администрация ГП "Ясногорское"	7515005901	1057515018703	ООО "Олерон+"	7714922050	б/н	7,5	бетон	закрытая	металл	4	1,1	пластик	планируемая	н/д	ИЖС
3281	Муниципальный район «Оловяннинский район»	пгт. Ясногорск	мкр. Раздольный	20	-	50.879728	115.702523	ЮЛ	Администрация ГП "Ясногорское"	7515005901	1057515018703	ООО "Олерон+"	7714922050	б/н	7,5	бетон	закрытая	металл	2	1,1	пластик	планируемая	н/д	ИЖС
3282	Муниципальный район «Оловяннинский район»	пгт. Ясногорск	мкр. Степной	1	-	50.874787	115.700013	ЮЛ	Администрация ГП "Ясногорское"	7515005901	1057515018703	ООО "Олерон+"	7714922050	б/н	7,5	бетон	закрытая	металл	3	1,1	пластик	существующая	н/д	мкр.Степной д.1
3283	Муниципальный район «Оловяннинский район»	пгт. Ясногорск	ул. Алексейцева	-	-	50.869040	115.704282	ЮЛ	Администрация ГП "Ясногорское"	7515005901	1057515018703	ООО "Олерон+"	7714922050	б/н	7,5	бетон	закрытая	металл	2	1,1	пластик	планируемая	н/д	ИЖС
3284	Муниципальный район «Оловяннинский район»	пгт. Ясногорск	ул. Багульная	1	-	50.878216	115.684398	ЮЛ	Администрация ГП "Ясногорское"	7515005901	1057515018703	ООО "Олерон+"	7714922050	б/н	7,5	бетон	закрытая	металл	2	1,1	пластик	планируемая	н/д	ИЖС
3285	Муниципальный район «Оловяннинский район»	пгт. Ясногорск	ул. Багульная	16	-	50.880912	115.687581	ЮЛ	Администрация ГП "Ясногорское"	7515005901	1057515018703	ООО "Олерон+"	7714922050	б/н	7,5	бетон	закрытая	металл	2	1,1	пластик	планируемая	н/д	ИЖС
3286	Муниципальный район «Оловяннинский район»	пгт. Ясногорск	ул. Весенняя	2	-	50.876414	115.688928	ЮЛ	Администрация ГП "Ясногорское"	7515005901	1057515018703	ООО "Олерон+"	7714922050	б/н	7,5	бетон	закрытая	металл	2	1,1	пластик	планируемая	н/д	ИЖС
3287	Муниципальный район «Оловяннинский район»	пгт. Ясногорск	ул. Весенняя	16	-	50.880265	115.689286	ЮЛ	Администрация ГП "Ясногорское"	7515005901	1057515018703	ООО "Олерон+"	7714922050	б/н	7,5	бетон	закрытая	металл	2	1,1	пластик	планируемая	н/д	ИЖС

№п/п	Данные о нахождении мест (площадок) накопления твёрдых коммунальных отходов							Данные о собственниках мест (площадок) накопления твёрдых коммунальных отходов				Организация (ИП), оказывающая услуги по сбору и транспортированию ТКО		Данные о технических характеристиках мест (площадок) накопления твёрдых коммунальных отходов					Контейнеры для несортированных отходов			Статус (существующая/ планируемая)	Совместное использование с другими МКД	Адреса строений, которые совместно пользуются контейнерной площадкой
	муниципальное образование	населённый пункт	улица	дом	корпус/ строение	широта	долгота	организационно-правовая форма балансодержателя (юридическое лицо - ЮЛ, индивидуальный предприниматель - ИП, физическое лицо - ФЛ)	для ЮЛ - Полное наименование организации для ИП - Фамилия, Имя, Отчество для Ф.Л - Фамилия, Имя, Отчество	ИНН	ОГРН	наименование	ИНН	номер контейнерной площадки	площадь,	тип подстилающей поверхности	вид площадки	материал ограждения	кол-во	ёмкость (отдельного контейнера)	материал контейнера			
3288	Муниципальный район «Оловяннинский район»	пгт. Ясногорск	ул. Железнодорожная	3	-	50.870004	115.687387	ЮЛ	Администрация ГП "Ясногорское"	7515005901	1057515018703	ООО "Олерон+"	7714922050	б/н	7,5	бетон	закрытая	металл	3	1,1	пластик	существующая	н/д	ИЖС
3289	Муниципальный район «Оловяннинский район»	пгт. Ясногорск	ул. Железнодорожная	8	-	50.871255	115.685421	ЮЛ	Администрация ГП "Ясногорское"	7515005901	1057515018703	ООО "Олерон+"	7714922050	б/н	7,5	бетон	закрытая	металл	3	1,1	пластик	существующая	н/д	ИЖС
3290	Муниципальный район «Оловяннинский район»	пгт. Ясногорск	ул. Зелёная	2	-	50.876414	115.688928	ЮЛ	Администрация ГП "Ясногорское"	7515005901	1057515018703	ООО "Олерон+"	7714922050	б/н	7,5	бетон	закрытая	металл	2	1,1	пластик	планируемая	н/д	ИЖС
3291	Муниципальный район «Оловяннинский район»	пгт. Ясногорск	ул. Зелёная	23	-	50.880935	115.691645	ЮЛ	Администрация ГП "Ясногорское"	7515005901	1057515018703	ООО "Олерон+"	7714922050	б/н	7,5	бетон	закрытая	металл	2	1,1	пластик	планируемая	н/д	ИЖС
3292	Муниципальный район «Оловяннинский район»	пгт. Ясногорск	ул. Кленовая	4	-	50.873789	115.703060	ЮЛ	Администрация ГП "Ясногорское"	7515005901	1057515018703	ООО "Олерон+"	7714922050	б/н	7,5	бетон	закрытая	металл	3	1,1	пластик	существующая	н/д	ИЖС
3293	Муниципальный район «Оловяннинский район»	пгт. Ясногорск	ул. Ленина	2	-	50.872126	115.695081	ЮЛ	Администрация ГП "Ясногорское"	7515005901	1057515018703	ООО "Олерон+"	7714922050	б/н	7,5	бетон	закрытая	металл	4	1,1	пластик	планируемая	н/д	ул.Ленина д 2, мкр.Солнечный д 3,4
3294	Муниципальный район «Оловяннинский район»	пгт. Ясногорск	ул. Магистральная	36	-	50.873789	115.705249	ЮЛ	Администрация ГП "Ясногорское"	7515005901	1057515018703	ООО "Олерон+"	7714922050	б/н	7,5	бетон	закрытая	металл	3	1,1	пластик	существующая	н/д	ИЖС
3295	Муниципальный район «Оловяннинский район»	пгт. Ясногорск	ул. Магистральная	14	-	50.880739	115.713322	ЮЛ	Администрация ГП "Ясногорское"	7515005901	1057515018703	ООО "Олерон+"	7714922050	б/н	7,5	бетон	закрытая	металл	3	1,1	пластик	существующая	н/д	ИЖС
3296	Муниципальный район «Оловяннинский район»	пгт. Ясногорск	ул. Магистральная/ул. Майская	-	-	50.868510	115.701599	ЮЛ	Администрация ГП "Ясногорское"	7515005901	1057515018703	ООО "Олерон+"	7714922050	б/н	7,5	бетон	закрытая	металл	2	1,1	пластик	планируемая	н/д	ИЖС
3297	Муниципальный район «Оловяннинский район»	пгт. Ясногорск	ул. Малая (гаражный кооператив)	-	-	50.870218	115.706468	ЮЛ	Администрация ГП "Ясногорское"	7515005901	1057515018703	ООО "Олерон+"	7714922050	б/н	7,5	бетон	закрытая	металл	3	1,1	пластик	существующая	н/д	ул.Строителей д 8,9
3298	Муниципальный район «Оловяннинский район»	пгт. Ясногорск	ул. Мира	1	-	50.870190	115.688926	ЮЛ	Администрация ГП "Ясногорское"	7515005901	1057515018703	ООО "Олерон+"	7714922050	б/н	7,5	бетон	закрытая	металл	2	1,1	пластик	планируемая	н/д	ИЖС
3299	Муниципальный район «Оловяннинский район»	пгт. Ясногорск	ул. Молодёжная	4	-	50.879728	115.702523	ЮЛ	Администрация ГП "Ясногорское"	7515005901	1057515018703	ООО "Олерон+"	7714922050	б/н	7,5	бетон	закрытая	металл	3	1,1	пластик	существующая	н/д	ул.Молодёжная д 4,5
3300	Муниципальный район «Оловяннинский район»	пгт. Ясногорск	ул. Молодёжная	30	-	50.872764	115.692709	ЮЛ	Администрация ГП "Ясногорское"	7515005901	1057515018703	ООО "Олерон+"	7714922050	б/н	7,5	бетон	закрытая	металл	4	1,1	пластик	планируемая	н/д	ул.Молодёжная д 30, ул.Ленина д.1
3301	Муниципальный район «Оловяннинский район»	пгт. Ясногорск	ул. Озёрная	47	-	50.878802	115.713603	ЮЛ	Администрация ГП "Ясногорское"	7515005901	1057515018703	ООО "Олерон+"	7714922050	б/н	7,5	бетон	закрытая	металл	3	1,1	пластик	существующая	н/д	ИЖС
3302	Муниципальный район «Оловяннинский район»	пгт. Ясногорск	ул. Озёрная	30	-	50.874145	115.708375	ЮЛ	Администрация ГП "Ясногорское"	7515005901	1057515018703	ООО "Олерон+"	7714922050	б/н	7,5	бетон	закрытая	металл	3	1,1	пластик	существующая	н/д	ИЖС
3303	Муниципальный район «Оловяннинский район»	пгт. Ясногорск	ул. Ононская	32	-	50.872680	115.688724	ЮЛ	Администрация ГП "Ясногорское"	7515005901	1057515018703	ООО "Олерон+"	7714922050	б/н	7,5	бетон	закрытая	металл	2	1,1	пластик	планируемая	н/д	ИЖС
3304	Муниципальный район «Оловяннинский район»	пгт. Ясногорск	ул. Славянская	8	-	50.870190	115.703147	ЮЛ	Администрация ГП "Ясногорское"	7515005901	1057515018703	ООО "Олерон+"	7714922050	б/н	7,5	бетон	закрытая	металл	2	1,1	пластик	планируемая	н/д	ИЖС
3305	Муниципальный район «Оловяннинский район»	пгт. Ясногорск	ул. Станционная	5	-	50.870338	115.683695	ЮЛ	Администрация ГП "Ясногорское"	7515005901	1057515018703	ООО "Олерон+"	7714922050	б/н	7,5	бетон	закрытая	металл	3	1,1	пластик	существующая	н/д	ИЖС
3306	Муниципальный район «Оловяннинский район»	пгт. Ясногорск	ул. Строителей	8	-	50.876254	115.691650	ЮЛ	Администрация ГП "Ясногорское"	7515005901	1057515018703	ООО "Олерон+"	7714922050	б/н	7,5	бетон	закрытая	металл	3	1,1	пластик	существующая	н/д	ул.Строителей д 8,9
3307	Муниципальный район «Оловяннинский район»	пгт. Ясногорск	ул. Центральная	27	-	50.874000	115.710295	ЮЛ	Администрация ГП "Ясногорское"	7515005901	1057515018703	ООО "Олерон+"	7714922050	б/н	7,5	бетон	закрытая	металл	3	1,1	пластик	существующая	н/д	ИЖС

№п/п	Данные о нахождении мест (площадок) накопления твёрдых коммунальных отходов							Данные о собственниках мест (площадок) накопления твёрдых коммунальных отходов				Организация (ИП), оказывающая услуги по сбору и транспортированию ТКО		Данные о технических характеристиках мест (площадок) накопления твёрдых коммунальных отходов					Контейнеры для несортированных отходов			Статус (существующая/ планируемая)	Совместное использование с другими МКД	Адреса строений, которые совместно пользуются контейнерной площадкой
	муниципальное образование	населённый пункт	улица	дом	корпус/ строение	широта	долгота	организационно-правовая форма балансодержателя (юридическое лицо - ЮЛ, индивидуальный предприниматель - ИП, физическое лицо - ФЛ)	для ЮЛ - Полное наименование организации для ИП - Фамилия, Имя, Отчество для Ф.Л - Фамилия, Имя, Отчество	ИНН	ОГРН	наименование	ИНН	номер контейнерной площадки	площадь,	тип подстилающей поверхности	вид площадки	материал ограждения	кол-во	ёмкость (отдельного контейнера)	материал контейнера			
3308	Муниципальный район «Оловяннинский район»	пгт. Ясногорск	ул. Энергетиков	5	-	50.874194	115.692113	ЮЛ	Администрация ГП "Ясногорское"	7515005901	1057515018703	ООО "Олерон+"	7714922050	б/н	7,5	бетон	закрытая	металл	3	1,1	пластик	существующая	н/д	ул.Энергетиков д.5, ул.Строителей д.6
3309	Муниципальный район «Оловяннинский район»	пгт. Ясногорск	Филиал "Харанорская ГРЭС" АО "Интер РАО - Электрогенерация"	-	-	50.853898	115.697696	ЮЛ	Филиал «Харанорская ГРЭС» АО «Интер РАО - Электрогенерация»	7704784450	1117746460358	ООО "Олерон+"	7714922050	б/н	4,95	бетон	закрытая	металл	2	1,1	пластик	существующая	н/д	Мусор от офисных и бытовых помещений организации несортированный (исключая крупногабаритный) Код ФККО 73310001724 Класс опасности - IV
3310	Муниципальный район «Ононский район»	с Буйльсан	-	-	-	50.244249	114.874753	ЮЛ	ФГБУ "ЦЖКУ" Минобороны России	7729314745	1027700430889	-	-	б/н	-	бетон	закрытая	металл	1	-	-	существующая	н/д	-
3311	Муниципальный район «Петровск-Забайкальский район»	нп. Лесоучасток Катангар	улично-дорожная сеть	-	-	50.999464	108.992602	-	-	-	-	ООО "Олерон+"	7714922050	-	-	-	-	-	б/к мешковой сбор	-	-	существующая	нет	ИЖД
3312	Муниципальный район «Петровск-Забайкальский район»	нп. Лесоучасток Катангар	ул. Школьная	2	-	51.001074	108.989997	ЮЛ	Администрация МР "Петровск-Забайкальский район"	7517001370	1027501099735	ООО "Олерон+"	7714922050	21	26,5	бетон	закрытая	профлист	3	1,1	пластик	существующая	нет	МОУ основная общеобразовательная школа лесоучасток Катангар
3313	Муниципальный район «Петровск-Забайкальский район»	пгт. Новопавловка	ул. Советская	2	-	51.216235	109.226721	ЮЛ	Администрация МР "Петровск-Забайкальский район"	7517001370	1027501099735	ООО "Олерон+"	7714922050	31	36,5	бетон	закрытая	профлист	3	1,1	пластик	существующая	нет	Филиал МУК ЦКС Центр досуга и творчества п. Новопавловка
3314	Муниципальный район «Петровск-Забайкальский район»	с. Алентуй	улично-дорожная сеть	-	-	50.882535	108.476718	-	-	-	-	-	-	-	-	-	-	-	б/к мешковой сбор	-	-	существующая	нет	ИЖД
3315	Муниципальный район «Петровск-Забайкальский район»	с Балята	ул. 40 лет Победы	4	-	51.145088	108.929406	ЮЛ	Администрация СП "Балягинское"	7531003972	1057538004864	ООО "Олерон+"	7714922050	б/н	6,5	бетон	закрытая	профлист	3	1,1	металл	планируемая	нет	ИЖД № 2-13 ул. 40 лет Победы с. Балята
3316	Муниципальный район «Петровск-Забайкальский район»	с. Балята	ул. 40 лет Победы	10	-	51.145162	108.928166	ЮЛ	Администрация СП "Балягинское"	7531003972	1057538004864	ООО "Олерон+"	7714922050	б/н	6,5	бетон	закрытая	профлист	3	1,1	металл	планируемая	нет	ИЖД № 14-24 ул. 40 лет Победы с. Балята
3317	Муниципальный район «Петровск-Забайкальский район»	с. Балята	ул. Балягинская	1	-	51.151478	108.93273	ЮЛ	Администрация СП "Балягинское"	7531003972	1057538004864	ООО "Олерон+"	7714922050	б/н	6,5	бетон	закрытая (без крыши)	профлист	3	1,1	металл	планируемая	нет	ИЖД № 2 ул. Балягинская с. Балята
3318	Муниципальный район «Петровск-Забайкальский район»	с. Балята	ул. Балягинская	20	-	51.155473	108.91753	ЮЛ	Администрация МР "Петровск-Забайкальский район"	7517001370	1027501099735	ООО "Олерон+"	7714922050	13	18,5	бетон	закрытая	профлист	3	1,1	пластик	существующая	нет	МБОУ основная общеобразовательная школа с. Балята
3319	Муниципальный район «Петровск-Забайкальский район»	с Балята	ул. Безымянная	9	-	51.168362	108.904657	ЮЛ	Администрация СП "Балягинское"	7531003972	1057538004864	ООО "Олерон+"	7714922050	б/н	6,5	бетон	закрытая	профлист	3	1,1	металл	планируемая	нет	ИЖД № 1-13 ул. Безымянная с. Балята
3320	Муниципальный район «Петровск-Забайкальский район»	с Балята	ул. Берёзовая	1	-	51.151733	108.917979	ЮЛ	Администрация СП "Балягинское"	7531003972	1057538004864	ООО "Олерон+"	7714922050	б/н	6,5	бетон	закрытая (без крыши)	профлист	3	1,1	металл	планируемая	нет	ИЖД № 1,2,3,4,5,6 ул. Березовая с. Балята
3321	Муниципальный район «Петровск-Забайкальский район»	с Балята	ул. Восточная	9	-	51.147224	108.940042	ЮЛ	Администрация СП "Балягинское"	7531003972	1057538004864	ООО "Олерон+"	7714922050	б/н	6,5	бетон	открытая	профлист	3	1,1	металл	планируемая	нет	ИЖД № 3,5,9 ул. Восточная с. Балята
3322	Муниципальный район «Петровск-Забайкальский район»	с Балята	ул. Дровяная	2	-	51.152309	108.919048	ЮЛ	Администрация СП "Балягинское"	7531003972	1057538004864	ООО "Олерон+"	7714922050	б/н	6,5	бетон	открытая	профлист	3	1,1	металл	планируемая	нет	ИЖД № 1-4,6,8,12,18,20,22,24,26А,28,30,32, 34,36,38 ул. Дровянная с. Балята
3323	Муниципальный район «Петровск-Забайкальский район»	с Балята	ул. Дружбы	5	-	51.142641	108.933727	ЮЛ	Администрация СП "Балягинское"	7531003972	1057538004864	ООО "Олерон+"	7714922050	б/н	6,5	бетон	открытая	профлист	3	1,1	металл	планируемая	нет	ИЖД № 1-11 ул. Дружбы с. Балята
3324	Муниципальный район «Петровск-Забайкальский район»	с Балята	ул. Забайкальская	6	-	51.169961	108.894551	ЮЛ	Администрация СП "Балягинское"	7531003972	1057538004864	ООО "Олерон+"	7714922050	б/н	6,5	бетон	закрытая	профлист	3	1,1	металл	планируемая	нет	ИЖД № 1А,1,2,4,6,8,10 ул. Забайкальская с. Балята
3325	Муниципальный район «Петровск-Забайкальский район»	с Балята	ул. Заречная	1	-	51.152337	108.916632	ЮЛ	Администрация СП "Балягинское"	7531003972	1057538004864	ООО "Олерон+"	7714922050	б/н	6,5	бетон	открытая	профлист	3	1,1	металл	планируемая	нет	ИЖД № 11,13,16 ул. Заречная с. Балята
3326	Муниципальный район «Петровск-Забайкальский район»	с Балята	ул. Кирова	9	-	51.16185	108.904271	ЮЛ	Администрация СП "Балягинское"	7531003972	1057538004864	ООО "Олерон+"	7714922050	б/н	6,5	бетон	закрытая	профлист	3	1,1	металл	планируемая	нет	ИЖД № 2-10 ул. Кирова ул. Комсомольская 15,17,19,21с. Балята
3327	Муниципальный район «Петровск-Забайкальский район»	с Балята	ул. Клубная	7а	-	51.145834	108.931212	ЮЛ	Администрация СП "Балягинское"	7531003972	1057538004864	ООО "Олерон+"	7714922050	б/н	6,5	бетон	закрытая (без крыши)	профлист	3	1,1	металл	планируемая	нет	ИЖД № 2,4,6,10,12,14,16, ул. Клубная с. Балята

№п/п	Данные о нахождении мест (площадок) накопления твёрдых коммунальных отходов							Данные о собственниках мест (площадок) накопления твёрдых коммунальных отходов				Организация (ИП), оказывающая услуги по сбору и транспортированию ТКО		Данные о технических характеристиках мест (площадок) накопления твёрдых коммунальных отходов					Контейнеры для несортированных отходов			Статус (существующая/ планируемая)	Совместное использование с другими МКД	Адреса строений, которые совместно пользуются контейнерной площадкой
	муниципальное образование	населённый пункт	улица	дом	корпус/ строение	широта	долгота	организационно-правовая форма балансодержателя (юридическое лицо - ЮЛ, индивидуальный предприниматель - ИП, физическое лицо - ФЛ)	для ЮЛ - Полное наименование организации для ИП - Фамилия, Имя, Отчество для Ф.Л - Фамилия, Имя, Отчество	ИНН	ОГРН	наименование	ИНН	номер контейнерной площадки	площадь,	тип подстилающей поверхности	вид площадки	материал ограждения	кол-во	ёмкость (отдельного контейнера)	материал контейнера			
3328	Муниципальный район «Петровск-Забайкальский район»	с Балягa	ул. Клубная	18	-	51.144777	108.931265	ЮЛ	Администрация МР "Петровск-Забайкальский район"	7517001370	1027501099735	ООО "Оперон+"	7714922050	34	39,5	бетон	закрытая	профлист	3	1,1	пластик	существующая	нет	Филиал МУК «Централизованная клубная система» Районный социально-культурный центр им. Е.И. Нагаева с.Балягa
3329	Муниципальный район «Петровск-Забайкальский район»	с Балягa	ул. Коммунальная	3	-	51.148625	108.909769	ЮЛ	Администрация СП "Балягинское"	7531003972	1057538004864	ООО "Оперон+"	7714922050	б/н	6,5	бетон	закрытая	профлист	3	1,1	металл	планируемая	нет	ИЖД № 1-14 ул. Коммунальная с. Балягa
3330	Муниципальный район «Петровск-Забайкальский район»	с Балягa	ул. Коммунальная	15	-	51.147348	108.907945	ЮЛ	Администрация СП "Балягинское"	7531003972	1057538004864	ООО "Оперон+"	7714922050	б/н	6,5	бетон	закрытая	профлист	3	1,1	металл	планируемая	нет	ИЖД № 15-26 ул. Коммунальная с. Балягa
3331	Муниципальный район «Петровск-Забайкальский район»	с Балягa	ул. Коммунальная	27	-	51.145953	108.905879	ЮЛ	Администрация СП "Балягинское"	7531003972	1057538004864	ООО "Оперон+"	7714922050	б/н	6,5	бетон	закрытая	профлист	3	1,1	металл	планируемая	нет	ИЖД № 27,28,30,32,34,36,38 ул. Коммунальная с. Балягa
3332	Муниципальный район «Петровск-Забайкальский район»	с Балягa	ул. Коммунальная	34	-	51.145207	108.90393	ЮЛ	Администрация СП "Балягинское"	7531003972	1057538004864	ООО "Оперон+"	7714922050	б/н	6,5	бетон	закрытая	профлист	3	1,1	металл	планируемая	нет	-
3333	Муниципальный район «Петровск-Забайкальский район»	с Балягa	ул. Комсомольская	9а	-	51.164708	108.903768	ЮЛ	Администрация СП "Балягинское"	7531003972	1057538004864	ООО "Оперон+"	7714922050	б/н	6,5	бетон	закрытая	профлист	3	1,1	металл	планируемая	нет	ИЖД № 1А,1-14 ул. Комсомольская с. Балягa
3334	Муниципальный район «Петровск-Забайкальский район»	с Балягa	ул. Лесная	22	-	51.144404	108.924878	ЮЛ	Администрация СП "Балягинское"	7531003972	1057538004864	ООО "Оперон+"	7714922050	б/н	6,5	бетон	закрытая	профлист	3	1,1	металл	планируемая	нет	ИЖД № 11А,13-16,18-20,22 ул. Лесная с. Балягa
3335	Муниципальный район «Петровск-Забайкальский район»	с Балягa	ул. Лесная	5	-	51.144404	108.924879	ЮЛ	Администрация СП "Балягинское"	7531003972	1057538004864	ООО "Оперон+"	7714922050	б/н	6,5	бетон	закрытая	профлист	3	1,1	металл	планируемая	нет	ИЖД № 1-12, ул. Лесная с. Балягa
3336	Муниципальный район «Петровск-Забайкальский район»	с Балягa	ул. Луговая	14а	-	51.146913	108.926549	ЮЛ	Администрация СП "Балягинское"	7531003972	1057538004864	ООО "Оперон+"	7714922050	б/н	6,5	бетон	закрытая	профлист	3	1,1	металл	планируемая	нет	ИЖД № 5,7,9,11-13,16-19,22,23,25,27, ул. Луговая с. Балягa
3337	Муниципальный район «Петровск-Забайкальский район»	с Балягa	ул. Маргентуйская	7	-	51.165589	108.898378	ЮЛ	Администрация СП "Балягинское"	7531003972	1057538004864	ООО "Оперон+"	7714922050	б/н	6,5	бетон	открытая	профлист	3	1,1	металл	планируемая	нет	ИЖД №1А,3А,1,5,7,9,11,13 ул. Маргентуйская с. Балягa
3338	Муниципальный район «Петровск-Забайкальский район»	с Балягa	ул. Мира	14	-	51.1428	108.935577	ЮЛ	Администрация СП "Балягинское"	7531003972	1057538004864	ООО "Оперон+"	7714922050	б/н	6,5	бетон	закрытая	профлист	3	1,1	металл	планируемая	нет	ИЖД № 1-14 ул. Мира с. Балягa
3339	Муниципальный район «Петровск-Забайкальский район»	с Балягa	ул. Молодежная	1	-	51.169859	108.902906	ЮЛ	Администрация СП "Балягинское"	7531003972	1057538004864	ООО "Оперон+"	7714922050	б/н	6,5	бетон	закрытая	профлист	3	1,1	металл	планируемая	нет	ИЖД № 1,3,5,7,8 ул. Молодежная 3,5,6,2 ул. Шоссейная с. Балягa
3340	Муниципальный район «Петровск-Забайкальский район»	с Балягa	ул. Молодежная	3а	-	51.170802	108.902807	ЮЛ	Администрация СП "Балягинское"	7531003972	1057538004864	ООО "Оперон+"	7714922050	б/н	6,5	бетон	закрытая	профлист	3	1,1	металл	планируемая	нет	ИЖД № 3А,3Б,3В,3Г ул. Молодежная с. Балягa
3341	Муниципальный район «Петровск-Забайкальский район»	с Балягa	ул. Молодежная	8	-	51.169266	108.904747	ЮЛ	Администрация СП "Балягинское"	7531003972	1057538004864	ООО "Оперон+"	7714922050	б/н	6,5	бетон	закрытая	профлист	3	1,1	металл	планируемая	нет	-
3342	Муниципальный район «Петровск-Забайкальский район»	с Балягa	ул. Московская	11а	-	51.147427	108.937688	ЮЛ	Администрация СП "Балягинское"	7531003972	1057538004864	ООО "Оперон+"	7714922050	б/н	6,5	бетон	закрытая	профлист	3	1,1	металл	планируемая	нет	ИЖД № 3-11,14,16,18,20 ул. Московская с. Балягa
3343	Муниципальный район «Петровск-Забайкальский район»	с Балягa	ул. Московская	23	-	51.148286	108.933305	ЮЛ	Администрация СП "Балягинское"	7531003972	1057538004864	ООО "Оперон+"	7714922050	б/н	6,5	бетон	закрытая	профлист	3	1,1	металл	планируемая	нет	ИЖД № 13,15,17,19,21,24,26,28,30,32,23, ул. Московская с. Балягa
3344	Муниципальный район «Петровск-Забайкальский район»	с Балягa	ул. Московская	35	-	51.148862	108.929154	ЮЛ	Администрация СП "Балягинское"	7531003972	1057538004864	ООО "Оперон+"	7714922050	б/н	6,5	бетон	закрытая	профлист	3	1,1	металл	планируемая	нет	ИЖД № 27,29,31,33,34,36,38,40,42,44 ул. 3 Московская с. Балягa
3345	Муниципальный район «Петровск-Забайкальский район»	с Балягa	ул. Московская	52	-	51.148523	108.927196	ЮЛ	Администрация СП "Балягинское"	7531003972	1057538004864	ООО "Оперон+"	7714922050	б/н	6,5	бетон	закрытая	профлист	3	1,1	металл	планируемая	нет	ИЖД № 41,48,50,52,056,58 ул. Московская с. Балягa
3346	Муниципальный район «Петровск-Забайкальский район»	с Балягa	ул. Московская	80	-	51.1498	108.920638	ЮЛ	Администрация СП "Балягинское"	7531003972	1057538004864	ООО "Оперон+"	7714922050	б/н	6,5	бетон	закрытая	профлист	3	1,1	металл	планируемая	нет	ИЖД № ул. 53,57,59,61,63,56,67,69,71,74,76,80,82 Московская с. Балягa
3347	Муниципальный район «Петровск-Забайкальский район»	с Балягa	ул. Нагаева	3	-	51.164573	108.90614	ЮЛ	Администрация СП "Балягинское"	7531003972	1057538004864	ООО "Оперон+"	7714922050	б/н	6,5	бетон	закрытая (без крыши)	профлист	3	1,1	металл	планируемая	нет	ИЖД № 3,5,9,10,12,14,16,13,15,20 ул. Нагаева с. Балягa

№п/п	Данные о нахождении мест (площадок) накопления твёрдых коммунальных отходов							Данные о собственниках мест (площадок) накопления твёрдых коммунальных отходов				Организация (ИП), оказывающая услуги по сбору и транспортированию ТКО		Данные о технических характеристиках мест (площадок) накопления твёрдых коммунальных отходов					Контейнеры для несортированных отходов			Статус (существующая/ планируемая)	Совместное использование с другими МКД	Адреса строений, которые совместно пользуются контейнерной площадкой
	муниципальное образование	населённый пункт	улица	дом	корпус/ строение	широта	долгота	организационно-правовая форма балансодержателя (юридическое лицо - ЮЛ, индивидуальный предприниматель - ИП, физическое лицо - ФЛ)	для ЮЛ - Полное наименование организации для ИП - Фамилия, Имя, Отчество для Ф.Л - Фамилия, Имя, Отчество	ИНН	ОГРН	наименование	ИНН	номер контейнерной площадки	площадь,	тип подстилающей поверхности	вид площадки	материал ограждения	кол-во	ёмкость (отдельного контейнера)	материал контейнера			
3348	Муниципальный район «Петровск-Забайкальский район»	с Балягa	ул. Нагорная	12а	-	51.157574	108.924169	ЮЛ	Администрация СП "Балягинское"	7531003972	1057538004864	ООО "Олерон+"	7714922050	б/н	6,5	бетон	открытая	профлист	3	1,1	металл	планируемая	нет	ИЖД № 1А,2БЗА,4А,5А,7А,14А,12А,6Б,8Б ,10Б ул. Нагорная с. Балягa
3349	Муниципальный район «Петровск-Забайкальский район»	с Балягa	ул. Нагорная	23	-	51.154094	108.944722	ЮЛ	Администрация СП "Балягинское"	7531003972	1057538004864	ООО "Олерон+"	7714922050	б/н	6,5	бетон	открытая	профлист	3	1,1	пластик	планируемая	нет	ИЖД № 23А,8А,6А,1,3-11,13,17,21,25,27,29,31,33 ул. Нагорная с. Балягa
3350	Муниципальный район «Петровск-Забайкальский район»	с Балягa	ул. Нагорная	39	-	51.153614	108.946213	ЮЛ	Администрация СП "Балягинское"	7531003972	1057538004864	ООО "Олерон+"	7714922050	б/н	6,5	бетон	закрытая (без крыши)	профлист	3	1,1	металл	планируемая	нет	ИЖД № 10А,12,14,16,18,35,37,39,41,43ул. Нагорная с. Балягa
3351	Муниципальный район «Петровск-Забайкальский район»	с Балягa	ул. Нагорная	47	-	51.153235	108.9481	ЮЛ	Администрация СП "Балягинское"	7531003972	1057538004864	ООО "Олерон+"	7714922050	б/н	6,5	бетон	закрытая (без крыши)	профлист	3	1,1	металл	планируемая	нет	ИЖД № 20,22,24,26,45,47,49,51,53 ул. Нагорная с. Балягa
3352	Муниципальный район «Петровск-Забайкальский район»	с Балягa	ул. Новая	2а	-	51.14654	108.932918	ЮЛ	Администрация СП "Балягинское"	7531003972	1057538004864	ООО "Олерон+"	7714922050	б/н	6,5	бетон	закрытая (без крыши)	профлист	3	1,1	металл	планируемая	нет	ИЖД № 2,4,6,8 ул. Новая с. Балягa
3353	Муниципальный район «Петровск-Забайкальский район»	с Балягa	ул. Партизанская	50	-	51.165601	108.892827	ЮЛ	Администрация СП "Балягинское"	7531003972	1057538004864	ООО "Олерон+"	7714922050	б/н	6,5	бетон	закрытая	профлист	3	1,1	металл	планируемая	нет	ИЖД № 38,40,42,44,46,48,50,52,54,56,19,21,23, ул. Партизанская с. Балягa
3354	Муниципальный район «Петровск-Забайкальский район»	с Балягa	ул. Партизанская	28	-	51.16712	108.897758	ЮЛ	Администрация СП "Балягинское"	7531003972	1057538004864	ООО "Олерон+"	7714922050	б/н	6,5	бетон	закрытая	профлист	3	1,1	металл	планируемая	нет	ИЖД № 9,11,13-18,20,22,24,26,28,30,32,34,36 ул. Партизанская с. Балягa
3355	Муниципальный район «Петровск-Забайкальский район»	с Балягa	ул. Партизанская	4	-	51.168899	108.900534	ЮЛ	Администрация СП "Балягинское"	7531003972	1057538004864	ООО "Олерон+"	7714922050	б/н	6,5	бетон	открытая	профлист	3	1,1	металл	планируемая	нет	ИЖД № 1-7,10,12 ул. Партизанская с. Балягa
3356	Муниципальный район «Петровск-Забайкальский район»	с Балягa	ул. Пионерская	2	-	51.152806	108.908053	ЮЛ	Администрация СП "Балягинское"	7531003972	1057538004864	ООО "Олерон+"	7714922050	б/н	6,5	бетон	закрытая	профлист	3	1,1	металл	планируемая	нет	ИЖД № 1-14 ул. Пионерская с. Балягa
3357	Муниципальный район «Петровск-Забайкальский район»	с Балягa	ул. Почтовая	1	-	51.148484	108.935532	ЮЛ	Администрация СП "Балягинское"	7531003972	1057538004864	ООО "Олерон+"	7714922050	б/н	6,5	бетон	открытая	профлист	3	1,1	металл	планируемая	нет	ИЖД № 2,6,8 ул. Почтовая с. Балягa
3358	Муниципальный район «Петровск-Забайкальский район»	с Балягa	ул. Почтовая	6	-	51.148704	108.934652	ЮЛ	Администрация СП "Балягинское"	7531003972	1057538004864	ООО "Олерон+"	7714922050	б/н	6,5	бетон	открытая	профлист	3	1,1	металл	планируемая	нет	-
3359	Муниципальный район «Петровск-Забайкальский район»	с Балягa	ул. Почтовая	18а	-	51.149563	108.931535	ЮЛ	Администрация СП "Балягинское"	7531003972	1057538004864	ООО "Олерон+"	7714922050	б/н	6,5	бетон	открытая	профлист	3	1,1	металл	планируемая	нет	ИЖД № 18,18А ул. Почтовая с. Балягa
3360	Муниципальный район «Петровск-Забайкальский район»	с Балягa	ул. Почтовая	24	-	51.149168	108.930502	ЮЛ	Администрация СП "Балягинское"	7531003972	1057538004864	ООО "Олерон+"	7714922050	б/н	6,5	бетон	открытая	профлист	3	1,1	металл	планируемая	нет	ИЖД № 22,24,34,20А ул. Почтовая с. Балягa
3361	Муниципальный район «Петровск-Забайкальский район»	с Балягa	ул. Пролетарская	1	-	51.148636	108.914934	ЮЛ	Администрация СП "Балягинское"	7531003972	1057538004864	ООО "Олерон+"	7714922050	б/н	6,5	бетон	закрытая	профлист	3	1,1	металл	планируемая	нет	ИЖД № 1-6 ул. Пролетарская с. Балягa
3362	Муниципальный район «Петровск-Забайкальский район»	с Балягa	ул. Пролетарская	9	-	51.147902	108.916749	ЮЛ	Администрация СП "Балягинское"	7531003972	1057538004864	ООО "Олерон+"	7714922050	б/н	6,5	бетон	закрытая	профлист	3	1,1	металл	планируемая	нет	ИЖД №7-13 ул. Пролетарская с. Балягa
3363	Муниципальный район «Петровск-Забайкальский район»	с Балягa	ул. Пролетарская	14	-	51.146879	108.918375	ЮЛ	Администрация СП "Балягинское"	7531003972	1057538004864	ООО "Олерон+"	7714922050	б/н	6,5	бетон	закрытая	профлист	3	1,1	металл	планируемая	нет	ИЖД № 14-21 ул. Пролетарская с. Балягa
3364	Муниципальный район «Петровск-Забайкальский район»	с Балягa	ул. Пролетарская	20	-	51.146354	108.919677	ЮЛ	Администрация СП "Балягинское"	7531003972	1057538004864	ООО "Олерон+"	7714922050	б/н	6,5	бетон	закрытая	профлист	3	1,1	металл	планируемая	нет	МКД № 40А ул. Строительная с. Балягa
3365	Муниципальный район «Петровск-Забайкальский район»	с Балягa	ул. Профсоюзная	1в	-	51.155258	108.903274	ЮЛ	Администрация СП "Балягинское"	7531003972	1057538004864	ООО "Олерон+"	7714922050	б/н	6,5	бетон	открытая	профлист	3	1,1	металл	планируемая	нет	ИЖД № 1в,1-6 ул. Профсоюзная с. Балягa
3366	Муниципальный район «Петровск-Забайкальский район»	с Балягa	ул. Профсоюзная	7	-	51.15245	108.905699	ЮЛ	Администрация СП "Балягинское"	7531003972	1057538004864	ООО "Олерон+"	7714922050	б/н	6,5	бетон	закрытая	профлист	3	1,1	металл	планируемая	нет	ИЖД № 7-21 ул. Профсоюзная с. Балягa
3367	Муниципальный район «Петровск-Забайкальский район»	с Балягa	ул. Профсоюзная	27	-	51.149659	108.909203	ЮЛ	Администрация СП "Балягинское"	7531003972	1057538004864	ООО "Олерон+"	7714922050	б/н	6,5	бетон	закрытая	профлист	3	1,1	металл	планируемая	нет	ИЖД № 20,22,23,25,27,1А,30А,1 ул. Профсоюзная с. Балягa

№п/п	Данные о нахождении мест (площадок) накопления твёрдых коммунальных отходов							Данные о собственниках мест (площадок) накопления твёрдых коммунальных отходов				Организация (ИП), оказывающая услуги по сбору и транспортированию ТКО		Данные о технических характеристиках мест (площадок) накопления твёрдых коммунальных отходов					Контейнеры для несортированных отходов			Статус (существующая/ планируемая)	Совместное использование с другими МКД	Адреса строений, которые совместно пользуются контейнерной площадкой
	муниципальное образование	населённый пункт	улица	дом	корпус/ строение	широта	долгота	организационно-правовая форма балансодержателя (юридическое лицо - ЮЛ, индивидуальный предприниматель - ИП, физическое лицо - ФЛ)	для ЮЛ - Полное наименование организации для ИП - Фамилия, Имя, Отчество для Ф.Л - Фамилия, Имя, Отчество	ИНН	ОГРН	наименование	ИНН	номер контейнерной площадки	площадь,	тип подстилающей поверхности	вид площадки	материал ограждения	кол-во	ёмкость (отдельного контейнера)	материал контейнера			
3368	Муниципальный район «Петровск-Забайкальский район»	с Балягa	ул. Рабочая	2	-	51.143065	108.927232	ЮЛ	Администрация СП "Балягинское"	7531003972	1057538004864	ООО "Олерон+"	7714922050	б/н	6,5	бетон	открытая	профлист	3	1,1	металл	планируемая	нет	ИЖД № 1А,1Б,1-9 ул. Рабочая с. Балягa
3369	Муниципальный район «Петровск-Забайкальский район»	с Балягa	ул. Рабочая	10	-	51.142749	108.929289	ЮЛ	Администрация СП "Балягинское"	7531003972	1057538004864	ООО "Олерон+"	7714922050	б/н	6,5	бетон	открытая	профлист	3	1,1	металл	планируемая	нет	ИЖД № 10,11,13,145,17,19,21 ул. Рабочая с. Балягa
3370	Муниципальный район «Петровск-Забайкальский район»	с Балягa	ул. Рабочая	16	-	51.142127	108.932038	ЮЛ	Администрация СП "Балягинское"	7531003972	1057538004864	ООО "Олерон+"	7714922050	б/н	6,5	бетон	закрытая	профлист	3	1,1	металл	планируемая	нет	ИЖД № 16,18,23,25,20,22,24 ул. Рабочая с. Балягa
3371	Муниципальный район «Петровск-Забайкальский район»	с Балягa	ул. Рабочая	24	-	51.141873	108.934553	ЮЛ	Администрация СП "Балягинское"	7531003972	1057538004864	ООО "Олерон+"	7714922050	б/н	6,5	бетон	закрытая	профлист	3	1,1	металл	планируемая	нет	-
3372	Муниципальный район «Петровск-Забайкальский район»	с Балягa	ул. Сосновая	2	-	51.146535	108.925983	ЮЛ	Администрация СП "Балягинское"	7531003972	1057538004864	ООО "Олерон+"	7714922050	б/н	6,5	бетон	закрытая	профлист	3	1,1	металл	планируемая	нет	ИЖД № 9,10,12, ул. Сосновая с. Балягa
3373	Муниципальный район «Петровск-Забайкальский район»	с Балягa	ул. Сосновая	6а	-	51.145845	108.925786	ЮЛ	Администрация СП "Балягинское"	7531003972	1057538004864	ООО "Олерон+"	7714922050	б/н	6,5	бетон	закрытая	профлист	3	1,1	металл	планируемая	нет	ИЖД № 1-7,6А ул. Сосновая с. Балягa
3374	Муниципальный район «Петровск-Забайкальский район»	с Балягa	ул. Станционная	11	-	51.152535	108.940267	ЮЛ	Администрация СП "Балягинское"	7531003972	1057538004864	ООО "Олерон+"	7714922050	б/н	6,5	бетон	закрытая (без крыши)	профлист	3	1,1	металл	планируемая	нет	ИЖД № 1-6,8,10,11 ул. Станционная с. Балягa
3375	Муниципальный район «Петровск-Забайкальский район»	с Балягa	ул. Станционная	19	-	51.152094	108.942467	ЮЛ	Администрация СП "Балягинское"	7531003972	1057538004864	ООО "Олерон+"	7714922050	б/н	6,5	бетон	закрытая (без крыши)	профлист	3	1,1	металл	планируемая	нет	ИЖД № 12,16-19 ул. Станционная с. Балягa
3376	Муниципальный район «Петровск-Забайкальский район»	с Балягa	ул. Строительная	40а	-	51.146309	108.921483	ЮЛ	Администрация СП "Балягинское"	7531003972	1057538004864	ООО "Олерон+"	7714922050	3	8,5	бетон	закрытая	профлист	3	1,1	металл	существующая	нет	с. Балягa, ул. Строительная, д.40а
3377	Муниципальный район «Петровск-Забайкальский район»	с Балягa	ул. Строительная	-	-	51.148744	108.917665	ЮЛ	Администрация МР "Петровск-Забайкальский район"	7517001370	1027501099735	ООО "Олерон+"	7714922050	19	24,5	бетон	закрытая	профлист	3	1,1	пластик	существующая	нет	МДОУ детский сад №3 с.Балягa
3378	Муниципальный район «Петровск-Забайкальский район»	с Балягa	ул. Строительная	14а	-	51.149156	108.916165	ЮЛ	Администрация СП "Балягинское"	7531003972	1057538004864	ООО "Олерон+"	7714922050	б/н	6,5	бетон	закрытая	профлист	3	1,1	металл	планируемая	нет	ИЖД № 14А,12А,12,17,10,8,13,11,6,4,9,7,5,3 ул. Строительная с. Балягa
3379	Муниципальный район «Петровск-Забайкальский район»	с Балягa	ул. Строительная	41	-	51.147574	108.921231	ЮЛ	Администрация СП "Балягинское"	7531003972	1057538004864	ООО "Олерон+"	7714922050	б/н	6,5	бетон	закрытая	профлист	3	1,1	металл	планируемая	нет	ИЖД № ул. 16,18-39,41,43 Строительная с. Балягa
3380	Муниципальный район «Петровск-Забайкальский район»	с Балягa	ул. Трактовая	3	-	51.15645	108.922893	ЮЛ	Администрация СП "Балягинское"	7531003972	1057538004864	ООО "Олерон+"	7714922050	б/н	6,5	бетон	закрытая (без крыши)	профлист	3	1,1	металл	планируемая	нет	ИЖД №1А,1Б,1,3,5,11,13,15,17,19,21,23,25,327,29 ул. Трактовая с. Балягa
3381	Муниципальный район «Петровск-Забайкальский район»	с Балягa	ул. Трактовая	14	-	51.155676	108.930592	ЮЛ	Администрация СП "Балягинское"	7531003972	1057538004864	ООО "Олерон+"	7714922050	б/н	6,5	бетон	закрытая (без крыши)	профлист	3	1,1	металл	планируемая	нет	ИЖД № ул. 2,4,6,8,10,12,14,16,20,31,33,35,39,41,43,45,47,49,53,55Трактовая с. Балягa
3382	Муниципальный район «Петровск-Забайкальский район»	с Балягa	ул. Трактовая	21	-	51.156292	108.925822	ЮЛ	Администрация СП "Балягинское"	7531003972	1057538004864	ООО "Олерон+"	7714922050	б/н	6,5	бетон	закрытая (без крыши)	профлист	3	1,1	металл	планируемая	нет	ИЖД № ул. Трактовая с. Балягa
3383	Муниципальный район «Петровск-Забайкальский район»	с Балягa	ул. Трактовая	24	-	51.15532	108.933053	ЮЛ	Администрация СП "Балягинское"	7531003972	1057538004864	ООО "Олерон+"	7714922050	б/н	6,5	бетон	закрытая (без крыши)	профлист	3	1,1	металл	планируемая	нет	ИЖД №61,63,65,66,69,71,73,34,30,28,26,24,24А,22А ул. Трактовая с. Балягa
3384	Муниципальный район «Петровск-Забайкальский район»	с Балягa	ул. Трактовая	45	-	51.156054	108.929918	ЮЛ	Администрация СП "Балягинское"	7531003972	1057538004864	ООО "Олерон+"	7714922050	б/н	6,5	бетон	закрытая (без крыши)	профлист	3	1,1	металл	планируемая	нет	ИЖД №36,40,42,44,46,48,50,52,81,83,85,87,91,93,95,97,99,101 ул. Трактовая с. Балягa
3385	Муниципальный район «Петровск-Забайкальский район»	с Балягa	ул. Трактовая	103	-	51.153704	108.939656	ЮЛ	Администрация СП "Балягинское"	7531003972	1057538004864	ООО "Олерон+"	7714922050	б/н	6,5	бетон	закрытая (без крыши)	профлист	3	1,1	металл	планируемая	нет	ИЖД №103,105,58,111,60,113,115,117,62,64,66, ул. Трактовая с. Балягa
3386	Муниципальный район «Петровск-Забайкальский район»	с Балягa	ул. Трактовая	111	-	51.15345	108.940617	ЮЛ	Администрация СП "Балягинское"	7531003972	1057538004864	ООО "Олерон+"	7714922050	б/н	6,5	бетон	закрытая (без крыши)	профлист	3	1,1	металл	планируемая	нет	ИЖД № ул. Трактовая с. Балягa
3387	Муниципальный район «Петровск-Забайкальский район»	с Балягa	ул. Трактовая	129	-	51.152778	108.943069	ЮЛ	Администрация СП "Балягинское"	7531003972	1057538004864	ООО "Олерон+"	7714922050	б/н	6,5	бетон	закрытая (без крыши)	профлист	3	1,1	металл	планируемая	нет	ИЖД № 121,123,125,1257,129,131,133,135,137А,137,139,141,143,149,3151,153,155,157,80,82,72Б,74 ул. Трактовая с. Балягa

№п/п	Данные о нахождении мест (площадок) накопления твёрдых коммунальных отходов							Данные о собственниках мест (площадок) накопления твёрдых коммунальных отходов				Организация (ИП), оказывающая услуги по сбору и транспортированию ТКО		Данные о технических характеристиках мест (площадок) накопления твёрдых коммунальных отходов					Контейнеры для несортированных отходов			Статус (существующая/ планируемая)	Совместное использование с другими МКД	Адреса строений, которые совместно пользуются контейнерной площадкой
	муниципальное образование	населённый пункт	улица	дом	корпус/ строение	широта	долгота	организационно-правовая форма балансодержателя (юридическое лицо - ЮЛ, индивидуальный предприниматель - ИП, физическое лицо - ФЛ)	для ЮЛ - Полное наименование организации для ИП - Фамилия, Имя, Отчество для Ф.Л - Фамилия, Имя, Отчество	ИНН	ОГРН	наименование	ИНН	номер контейнерной площадки	площадь,	тип подстилающей поверхности	вид площадки	материал ограждения	кол-во	ёмкость (отдельного контейнера)	материал контейнера			
3388	Муниципальный район «Петровск-Забайкальский район»	с Балята	ул. Тракторная	4	-	51.145145	108.932523	ЮЛ	Администрация СП "Балягинское"	7531003972	1057538004864	ООО "Олерон+"	7714922050	б/н	6,5	бетон	закрытая (без крыши)	профлист	3	1,1	металл	планируемая	нет	ИЖД № 1-11 ул. Тракторная с. Балята
3389	Муниципальный район «Петровск-Забайкальский район»	с Балята	ул. Тракторная	13б	-	51.14476	108.935272	ЮЛ	Администрация СП "Балягинское"	7531003972	1057538004864	ООО "Олерон+"	7714922050	б/н	6,5	бетон	закрытая (без крыши)	профлист	3	1,1	металл	планируемая	нет	ИЖД № 13А,13Б 12-21 , ул. Тракторная с. Балята
3390	Муниципальный район «Петровск-Забайкальский район»	с Балята	ул. Цветочная	14	-	51.151733	108.917979	ЮЛ	Администрация СП "Балягинское"	7531003972	1057538004864	ООО "Олерон+"	7714922050	б/н	6,5	бетон	закрытая (без крыши)	профлист	3	1,1	металл	планируемая	нет	ИЖД № 24,6,8,10,12,14 ул. Цветочная с. Балята
3391	Муниципальный район «Петровск-Забайкальский район»	с Балята	ул. Шоссейная	4б	-	51.170554	108.901073	ЮЛ	Администрация СП "Балягинское"	7531003972	1057538004864	ООО "Олерон+"	7714922050	б/н	6,5	бетон	закрытая	профлист	3	1,1	металл	планируемая	нет	МКД № 4Б, 3Б , 5Д, 5Гул. Шоссейная с. Балята
3392	Муниципальный район «Петровск-Забайкальский район»	с Балята	ул. Шоссейная	6а	-	51.170017	108.901073	ЮЛ	Администрация СП "Балягинское"	7531003972	1057538004864	ООО "Олерон+"	7714922050	б/н	6,5	бетон	закрытая	профлист	3	1,1	металл	планируемая	нет	МКД № 6А, 6Б , 8Б, 7А, 7 ул. Шоссейная с. Балята
3393	Муниципальный район «Петровск-Забайкальский район»	с Балята	ул. Шоссейная	3	-	51.170153	108.901612	ЮЛ	Администрация СП "Балягинское"	7531003972	1057538004864	ООО "Олерон+"	7714922050	б/н	6,5	бетон	закрытая	профлист	3	1,1	металл	планируемая	нет	МКД № 3А, 4В ул. Шоссейная с. Балята
3394	Муниципальный район «Петровск-Забайкальский район»	с Балята	ул. Шоссейная	4в	-	51.170554	108.901073	ЮЛ	Администрация СП "Балягинское"	7531003972	1057538004864	ООО "Олерон+"	7714922050	б/н	6,5	бетон	закрытая	профлист	3	1,1	металл	планируемая	нет	МКД № 3А, 4В ул. Шоссейная с. Балята
3395	Муниципальный район «Петровск-Забайкальский район»	с Балята	ул. Шоссейная	8	-	51.169684	108.900238	ЮЛ	Администрация СП "Балягинское"	7531003972	1057538004864	ООО "Олерон+"	7714922050	б/н	6,5	бетон	закрытая	профлист	3	1,1	металл	планируемая	нет	ИЖД № 8А, 8,10,12,14,11,13 ул. Шоссейная с. Балята
3396	Муниципальный район «Петровск-Забайкальский район»	с Балята	ул. Шоссейная	2б	-	51.166956	108.895063	ЮЛ	Администрация СП "Балягинское"	7531003972	1057538004864	ООО "Олерон+"	7714922050	б/н	6,5	бетон	закрытая	профлист	3	1,1	металл	планируемая	нет	ИЖД № 15-17, 19-24, ул. Шоссейная с. Балята
3397	Муниципальный район «Петровск-Забайкальский район»	с Балята	ул. Шоссейная	34	-	51.166188	108.892593	ЮЛ	Администрация СП "Балягинское"	7531003972	1057538004864	ООО "Олерон+"	7714922050	б/н	6,5	бетон	закрытая	профлист	3	1,1	металл	планируемая	нет	ИЖД № 24А, 26,28,30,32,34,36,38 ул. Шоссейная с. Балята
3398	Муниципальный район «Петровск-Забайкальский район»	с Балята	ул. Шоссейная	31	-	51.165793	108.891434	ЮЛ	Администрация СП "Балягинское"	7531003972	1057538004864	ООО "Олерон+"	7714922050	б/н	6,5	бетон	закрытая	профлист	3	1,1	металл	планируемая	нет	ИЖД № 25,27,29,31,33,35 ул. Шоссейная; 27,29,31,33,35,37,39,41,43,45,47 ул. Партизанская с. Балята
3399	Муниципальный район «Петровск-Забайкальский район»	с Балята	ул. Шоссейная	3а	-	51.170153	108.901612	ЮЛ	Администрация СП "Балягинское"	7531003972	1057538004864	ООО "Олерон+"	7714922050	1	6,5	бетон	закрытая	профлист	3	1,1	металл	существующая	да	с. Балята, ул. Шоссейная, д. 3а, д. 3б, д.4а, 4б
3400	Муниципальный район «Петровск-Забайкальский район»	с Балята	ул. Шоссейная	6	-	51.170017	108.901073	ЮЛ	Администрация СП "Балягинское"	7531003972	1057538004864	ООО "Олерон+"	7714922050	2	7,5	бетон	закрытая	профлист	3	1,1	металл	существующая	да	с. Балята, ул. Шоссейная, д. 6а, д. 6б, д.4в
3401	Муниципальный район «Петровск-Забайкальский район»	с Балята	ул. Шоссейная	25а	-	51.167086	108.89218	ЮЛ	Администрация МР "Петровск-Забайкальский район"	7517001370	1027501099735	ООО "Олерон+"	7714922050	18	23,5	бетон	закрытая	профлист	3	1,1	пластик	существующая	нет	МДОУ детский сад №21 с.Балята
3402	Муниципальный район «Петровск-Забайкальский район»	с Балята	ул. Юбилейная	3	-	51.168752	108.894947	ЮЛ	Администрация СП "Балягинское"	7531003972	1057538004864	ООО "Олерон+"	7714922050	б/н	6,5	бетон	закрытая	профлист	3	1,1	металл	планируемая	нет	ИЖД № 1,3,5,7,9,11,13, 2А,2Б ул. Юбилейная с. Балята
3403	Муниципальный район «Петровск-Забайкальский район»	с Балята	ул. Юбилейная	15	-	51.169695	108.896905	ЮЛ	Администрация СП "Балягинское"	7531003972	1057538004864	ООО "Олерон+"	7714922050	б/н	6,5	бетон	закрытая	профлист	3	1,1	металл	планируемая	нет	ИЖД № 15,17,19,21,2,4,6 ул. Юбилейная с. Балята
3404	Муниципальный район «Петровск-Забайкальский район»	с Балята	ул. Якимова	2	-	51.151733	108.917979	ЮЛ	Администрация СП "Балягинское"	7531003972	1057538004864	ООО "Олерон+"	7714922050	б/н	6,5	бетон	закрытая (без крыши)	профлист	3	1,1	металл	планируемая	нет	ИЖД № 1,2,3,6 ул. Якимова с. Балята
3405	Муниципальный район «Петровск-Забайкальский район»	с Балята-Катангар	улично-дорожная сеть	-	-	51.110307	108.975975	-	-	-	-	ООО "Олерон+"	7714922050	-	-	-	-	-	б/к мешковой сбор	-	-	существующая	нет	ИЖД
3406	Муниципальный район «Петровск-Забайкальский район»	с Голяткино	ул. Алтайская	4а	-	51.176861	108.904469	ЮЛ	Администрация СП "Балягинское"	7531003972	1057538004864	ООО "Олерон+"	7714922050	б/н	6,5	бетон	закрытая (без крыши)	профлист	3	1,1	металл	планируемая	нет	ИЖД № 1,2,6,8, ул. Алтайская с. Балята
3407	Муниципальный район «Петровск-Забайкальский район»	с Голяткино	ул. Галяткина	2	-	51.178352	108.901702	ЮЛ	Администрация СП "Балягинское"	7531003972	1057538004864	ООО "Олерон+"	7714922050	б/н	6,5	бетон	закрытая (без крыши)	профлист	3	1,1	металл	планируемая	нет	ИЖД № 1-5,7,9,11-16,20,22,24,26,28,29,31 ул. Галяткина с. Балята

№п/п	Данные о нахождении мест (площадок) накопления твёрдых коммунальных отходов							Данные о собственниках мест (площадок) накопления твёрдых коммунальных отходов				Организация (ИП), оказывающая услуги по сбору и транспортированию ТКО		Данные о технических характеристиках мест (площадок) накопления твёрдых коммунальных отходов					Контейнеры для несортированных отходов			Статус (существующая/ планируемая)	Совместное использование с другими МКД	Адреса строений, которые совместно пользуются контейнерной площадкой
	муниципальное образование	населённый пункт	улица	дом	корпус/ строение	широта	долгота	организационно-правовая форма балансодержателя (юридическое лицо - ЮЛ, индивидуальный предприниматель - ИП, физическое лицо - ФЛ)	для ЮЛ - Полное наименование организации для ИП - Фамилия, Имя, Отчество для ФЛ - Фамилия, Имя, Отчество	ИНН	ОГРН	наименование	ИНН	номер контейнерной площадки	площадь,	тип подстилающей поверхности	вид площадки	материал ограждения	кол-во	ёмкость (отдельного контейнера)	материал контейнера			
3408	Муниципальный район «Петровск-Забайкальский район»	с Голяткино	ул. Октябрьская	7	-	51.175252	108.906346	ЮЛ	Администрация СП "Балягинское"	7531003972	1057538004864	ООО "Олерон+"	7714922050	б/н	6,5	бетон	закрытая (без крыши)	профлист	3	1,1	металл	планируемая	нет	ИЖД № 6-8 ул. Октябрьская с. Баляга
3409	Муниципальный район «Петровск-Забайкальский район»	с Голяткино	ул. Солнечная	4	-	51.176223	108.906355	ЮЛ	Администрация СП "Балягинское"	7531003972	1057538004864	ООО "Олерон+"	7714922050	б/н	6,5	бетон	закрытая (без крыши)	профлист	3	1,1	металл	планируемая	нет	ИЖД № 1,3,4,5,7,8 ул. Солнечная с. Баляга
3410	Муниципальный район «Петровск-Забайкальский район»	с Зугмара	ул. Школьная	1	-	51.182282	109.216759	ЮЛ	Администрация МР "Петровск-Забайкальский район"	7517001370	1027501099735	ООО "Олерон+"	7714922050	10	15,5	бетон	закрытая	профлист	3	1,1	пластик	существующая	нет	МОУ начальная общеобразовательная школа с. Зугмара
3411	Муниципальный район «Петровск-Забайкальский район»	с Зугмара	улично-дорожная сеть	-	-	51.185726	109.217289	-	-	-	-	ООО "Олерон+"	7714922050	-	-	-	-	-	б/к мешковой сбор	-	-	существующая	нет	ИЖД
3412	Муниципальный район «Петровск-Забайкальский район»	с Кандобаево	улично-дорожная сеть	-	-	50.965639	108.71081	-	-	-	-	ООО "Олерон+"	7714922050	-	-	-	-	-	б/к мешковой сбор	-	-	существующая	нет	ИЖД
3413	Муниципальный район «Петровск-Забайкальский район»	с Катаево	улично-дорожная сеть	-	-	50.94712	108.661986	-	-	-	-	ООО "Олерон+"	7714922050	-	-	-	-	-	б/к мешковой сбор	-	-	существующая	нет	ИЖД
3414	Муниципальный район «Петровск-Забайкальский район»	с Катаево	ул. Молодёжная	2	-	50.94678	108.662822	ЮЛ	Администрация МР "Петровск-Забайкальский район"	7517001370	1027501099735	ООО "Олерон+"	7714922050	15	20,5	бетон	закрытая	профлист	3	1,1	пластик	существующая	нет	МДОУ детский сад №10 с.Катаево
3415	Муниципальный район «Петровск-Забайкальский район»	с Катаево	ул. Центральная	46а	-	50.948017	108.660181	ЮЛ	Администрация МР "Петровск-Забайкальский район"	7517001370	1027501099735	ООО "Олерон+"	7714922050	35	40,5	бетон	закрытая	профлист	3	1,1	пластик	существующая	нет	Филиал МУК ЦКС Сельский дом культуры с. Катаево
3416	Муниципальный район «Петровск-Забайкальский район»	с Катаево	ул. Школьная	1	-	50.946093	108.661474	ЮЛ	Администрация МР "Петровск-Забайкальский район"	7517001370	1027501099735	ООО "Олерон+"	7714922050	26	31,5	бетон	закрытая	профлист	3	1,1	пластик	существующая	нет	МОУ основная общеобразовательная школа с. Катаево
3417	Муниципальный район «Петровск-Забайкальский район»	с Катангар	улично-дорожная сеть	-	-	51.011372	108.958808	-	-	-	-	ООО "Олерон+"	7714922050	-	-	-	-	-	б/к мешковой сбор	-	-	существующая	нет	ИЖД
3418	Муниципальный район «Петровск-Забайкальский район»	с Красная Долина	улично-дорожная сеть	-	-	50.82025	108.262578	-	-	-	-	ООО "Олерон+"	7714922050	-	-	-	-	-	б/к мешковой сбор	-	-	существующая	нет	ИЖД
3419	Муниципальный район «Петровск-Забайкальский район»	с Красная Долина	ул. Молодёжная	1а	-	50.821814	108.255337	ЮЛ	Администрация МР "Петровск-Забайкальский район"	7517001370	1027501099735	ООО "Олерон+"	7714922050	22	27,5	бетон	закрытая	профлист	3	1,1	пластик	существующая	нет	МОУ начальная общеобразовательная школа с. Красная Долина
3420	Муниципальный район «Петровск-Забайкальский район»	с Кули	улично-дорожная сеть	-	-	51.134441	109.043977	-	-	-	-	ООО "Олерон+"	7714922050	-	-	-	-	-	б/к мешковой сбор	-	-	существующая	нет	ИЖД
3421	Муниципальный район «Петровск-Забайкальский район»	с Кули	ул. Школьная	7	-	51.13291	109.038372	ЮЛ	Администрация МР "Петровск-Забайкальский район"	7517001370	1027501099735	ООО "Олерон+"	7714922050	14	19,5	бетон	закрытая	профлист	3	1,1	пластик	существующая	нет	МОУ начальная общеобразовательная школа с. Кули
3422	Муниципальный район «Петровск-Забайкальский район»	с Малета	улично-дорожная сеть	-	-	50.837881	108.417016	-	-	-	-	ООО "Олерон+"	7714922050	-	-	-	-	-	б/к мешковой сбор	-	-	существующая	нет	ИЖД
3423	Муниципальный район «Петровск-Забайкальский район»	с Малета	пер. 2-й Комсомольский	6	-	50.84267	108.429556	ЮЛ	ГУСО "Малетинский социально - реабилитационный центр "Гармония"	7531002520	1027501101759	ООО "Олерон+"	7714922050	-	3	бетон	открытая	дерево	1	1,1	металл	н/д	н/д	-
3424	Муниципальный район «Петровск-Забайкальский район»	с Малета	ул. Комсомольская	49	-	50.836976	108.421103	ЮЛ	Администрация МР "Петровск-Забайкальский район"	7517001370	1027501099735	ООО "Олерон+"	7714922050	24	29,5	бетон	закрытая	профлист	3	1,1	пластик	существующая	нет	«Центр развития ребёнка-детский сад № 1» с. Малета
3425	Муниципальный район «Петровск-Забайкальский район»	с Малета	ул. Комсомольская	44	-	50.838057	108.421516	ЮЛ	Администрация МР "Петровск-Забайкальский район"	7517001370	1027501099735	ООО "Олерон+"	7714922050	25	30,5	бетон	закрытая	профлист	3	1,1	пластик	существующая	нет	МОУ средняя общеобразовательная школа села Малета
3426	Муниципальный район «Петровск-Забайкальский район»	с Малета	ул. Комсомольская	47	-	50.837511	108.422002	ЮЛ	Администрация МР "Петровск-Забайкальский район"	7517001370	1027501099735	ООО "Олерон+"	7714922050	37	42,5	бетон	закрытая	профлист	3	1,1	пластик	существующая	нет	Филиал МУК ЦКС Центр досуга и творчества с. Малета
3427	Муниципальный район «Петровск-Забайкальский район»	с Малета	ул. Пионерская	10	-	50.837301	108.417995	ЮЛ	ГОУ "Малетинская специальная (коррекционная) школа - интернат"	7517002590	1027501100461	ООО "Олерон+"	7714922050	-	3	грунт	открытая	дерево	1	1,1	металл	н/д	н/д	-

№п/п	Данные о нахождении мест (площадок) накопления твёрдых коммунальных отходов							Данные о собственниках мест (площадок) накопления твёрдых коммунальных отходов				Организация (ИП), оказывающая услуги по сбору и транспортированию ТКО		Данные о технических характеристиках мест (площадок) накопления твёрдых коммунальных отходов					Контейнеры для несортированных отходов			Статус (существующая/ планируемая)	Совместное использование с другими МКД	Адреса строений, которые совместно пользуются контейнерной площадкой
	муниципальное образование	населённый пункт	улица	дом	корпус/ строение	широта	долгота	организационно-правовая форма балансодержателя (юридическое лицо - ЮЛ, индивидуальный предприниматель - ИП, физическое лицо - ФЛ)	для ЮЛ - Полное наименование организации для ИП - Фамилия, Имя, Отчество для Ф.Л - Фамилия, Имя, Отчество	ИНН	ОГРН	наименование	ИНН	номер контейнерной площадки	площадь,	тип подстилающей поверхности	вид площадки	материал ограждения	кол-во	ёмкость (отдельного контейнера)	материал контейнера			
3428	Муниципальный район «Петровск-Забайкальский район»	с Нижний Тарбагатай	улично-дорожная сеть	-	-	51.17113	109.088237	-	-	-	-	ООО "Олерон+"	7714922050	-	-	-	-	-	б/к мешковой сбор	-	-	существующая	нет	ИЖД
3429	Муниципальный район «Петровск-Забайкальский район»	с Новая Зардама	улично-дорожная сеть	-	-	50.792945	108.167042	-	-	-	-	ООО "Олерон+"	7714922050	-	-	-	-	-	б/к мешковой сбор	-	-	существующая	нет	ИЖД
3430	Муниципальный район «Петровск-Забайкальский район»	с Новоникольское	улично-дорожная сеть	-	-	50.84263	108.308392	-	-	-	-	ООО "Олерон+"	7714922050	-	-	-	-	-	б/к мешковой сбор	-	-	существующая	нет	ИЖД
3431	Муниципальный район «Петровск-Забайкальский район»	с Обор	улично-дорожная сеть	-	-	50.969695	108.545619	-	-	-	-	ООО "Олерон+"	7714922050	-	-	-	-	-	б/к мешковой сбор	-	-	существующая	нет	ИЖД
3432	Муниципальный район «Петровск-Забайкальский район»	с Орсук	улично-дорожная сеть	-	-	50.957374	108.811116	-	-	-	-	ООО "Олерон+"	7714922050	-	-	-	-	-	б/к мешковой сбор	-	-	существующая	нет	ИЖД
3433	Муниципальный район «Петровск-Забайкальский район»	с Орсук	ул. Трактовая	22	-	50.957612	108.810208	ЮЛ	Администрация МР "Петровск-Забайкальский район"	7517001370	1027501099735	ООО "Олерон+"	7714922050	17	22,5	бетон	закрытая	профлист	3	1,1	пластик	существующая	нет	МОУ начальная общеобразовательная школа с Орсук
3434	Муниципальный район «Петровск-Забайкальский район»	с Пески	ул. Вакарина	40	-	50.768068	108.119763	ЮЛ	Администрация МР "Петровск-Забайкальский район"	7517001370	1027501099735	ООО "Олерон+"	7714922050	23	28,5	бетон	закрытая	профлист	3	1,1	пластик	существующая	нет	МОУ основная общеобразовательная школа с Пески
3435	Муниципальный район «Петровск-Забайкальский район»	с Пески	ул. Вакарина	43	-	50.768068	108.119763	ЮЛ	Администрация МР "Петровск-Забайкальский район"	7517001370	1027501099735	ООО "Олерон+"	7714922050	29	34,5	бетон	закрытая	профлист	3	1,1	пластик	существующая	нет	Филиал МУК ЦКС Сельский дом культуры с. Пески
3436	Муниципальный район «Петровск-Забайкальский район»	с Пески	улично-дорожная сеть	-	-	50.769611	108.120626	-	-	-	-	ООО "Олерон+"	7714922050	-	-	-	-	-	б/к мешковой сбор	-	-	существующая	нет	ИЖД
3437	Муниципальный район «Петровск-Забайкальский район»	с Сохотой	улично-дорожная сеть	-	-	50.81255	108.350702	-	-	-	-	ООО "Олерон+"	7714922050	-	-	-	-	-	б/к мешковой сбор	-	-	существующая	нет	ИЖД
3438	Муниципальный район «Петровск-Забайкальский район»	с Старая Зардама	улично-дорожная сеть	-	-	50.753105	108.180903	-	-	-	-	ООО "Олерон+"	7714922050	-	-	-	-	-	б/к мешковой сбор	-	-	существующая	нет	ИЖД
3439	Муниципальный район «Петровск-Забайкальский район»	с Тарбагатай	улично-дорожная сеть	-	-	51.177437	109.09793	-	-	-	-	ООО "Олерон+"	7714922050	-	-	-	-	-	б/к мешковой сбор	-	-	существующая	нет	ИЖД
3440	Муниципальный район «Петровск-Забайкальский район»	с Тарбагатай	ул. 40 лет Победы	3	-	51.179566	109.098029	ЮЛ	Администрация СП "Тарбагатайское"	7531003980	1057538004897	ООО "Олерон+"	7714922050	4	9,5	бетон	закрытая	профлист	3	1,1	металл	существующая	да	с. Тарбагатай, ул. 40 лет Победы, д 1, д 3, д. 5
3441	Муниципальный район «Петровск-Забайкальский район»	с Тарбагатай	ул. 40 лет Победы	9	-	51.17991	109.100014	ЮЛ	Администрация СП "Тарбагатайское"	7531003980	1057538004897	ООО "Олерон+"	7714922050	5	10,5	бетон	закрытая	профлист	3	1,1	металл	существующая	да	с. Тарбагатай, ул. 40 лет Победы, д 7, д 9
3442	Муниципальный район «Петровск-Забайкальский район»	с Тарбагатай	ул. 40 лет Победы	2	-	51.178821	109.097624	ЮЛ	Администрация МР "Петровск-Забайкальский район"	7517001370	1027501099735	ООО "Олерон+"	7714922050	11	16,5	бетон	закрытая	профлист	3	1,1	пластик	существующая	нет	МДОУ детский сад №18 с.Тарбагатай
3443	Муниципальный район «Петровск-Забайкальский район»	с Тарбагатай	ул. Заводская	7	-	51.178341	109.100194	ЮЛ	Администрация МР "Петровск-Забайкальский район"	7517001370	1027501099735	ООО "Олерон+"	7714922050	38	43,5	бетон	закрытая	профлист	3	1,1	пластик	существующая	нет	Филиал МУК ЦКС Культурно-спортивный комплекс «Феникс» с. Тарбагатай
3444	Муниципальный район «Петровск-Забайкальский район»	с Тарбагатай	ул. Кооперативная	26	-	51.171785	109.096546	ЮЛ	Администрация МР "Петровск-Забайкальский район"	7517001370	1027501099735	ООО "Олерон+"	7714922050	12	17,5	бетон	закрытая	профлист	3	1,1	пластик	существующая	нет	МОУ средняя общеобразовательная школа села Тарбагатай
3445	Муниципальный район «Петровск-Забайкальский район»	с Тарбагатай	ул. Станционная	53	-	51.184032	109.106617	ЮЛ	Администрация СП "Тарбагатайское"	7531003980	1057538004897	ООО "Олерон+"	7714922050	27	32,5	бетон	закрытая	профлист	3	1,1	металл	существующая	да	с. Тарбагатай, ул. Станционная, дом 51,53
3446	Муниципальный район «Петровск-Забайкальский район»	с Тарбагатай	ул. Станционная	47	-	51.183772	109.105161	ЮЛ	Администрация СП "Тарбагатайское"	7531003980	1057538004897	ООО "Олерон+"	7714922050	28	33,5	бетон	закрытая	профлист	3	1,1	металл	существующая	да	с. Тарбагатай, ул. Станционная, дом 47,49
3447	Муниципальный район «Петровск-Забайкальский район»	с Топбага	улично-дорожная сеть	-	-	51.206542	109.326776	-	-	-	-	ООО "Олерон+"	7714922050	-	-	-	-	-	б/к мешковой сбор	-	-	существующая	нет	ИЖД

№п/п	Данные о нахождении мест (площадок) накопления твёрдых коммунальных отходов							Данные о собственниках мест (площадок) накопления твёрдых коммунальных отходов				Организация (ИП), оказывающая услуги по сбору и транспортированию ТКО		Данные о технических характеристиках мест (площадок) накопления твёрдых коммунальных отходов					Контейнеры для несортированных отходов			Статус (существующая/ планируемая)	Совместное использование с другими МКД	Адреса строений, которые совместно пользуются контейнерной площадкой
	муниципальное образование	населённый пункт	улица	дом	корпус/ строение	широта	долгота	организационно-правовая форма балансодержателя (юридическое лицо - ЮЛ, индивидуальный предприниматель - ИП, физическое лицо - ФЛ)	для ЮЛ - Полное наименование организации для ИП - Фамилия, Имя, Отчество для Ф.Л - Фамилия, Имя, Отчество	ИНН	ОГРН	наименование	ИНН	номер контейнерной площадки	площадь,	тип подстилающей поверхности	вид площадки	материал ограждения	кол-во	ёмкость (отдельного контейнера)	материал контейнера			
3448	Муниципальный район «Петровск-Забайкальский район»	с Толбага	ул. Станционная	28	-	51.207868	109.330809	ЮЛ	Администрация МР "Петровск-Забайкальский район"	7517001370	1027501099735	ООО "Олерон+"	7714922050	30	35,5	бетон	закрытая	профлист	3	1,1	пластик	существующая	нет	Филиал МУК ЦКС Сельский дом культуры с. Толбага
3449	Муниципальный район «Петровск-Забайкальский район»	с Толбага	ул. Станционная	9	-	51.207772	109.334816	ЮЛ	Администрация МР "Петровск-Забайкальский район"	7517001370	1027501099735	ООО "Олерон+"	7714922050	20	25,5	бетон	закрытая	профлист	3	1,1	пластик	существующая	нет	МБОУ основная общеобразовательная школа с. Толбага
3450	Муниципальный район «Петровск-Забайкальский район»	с Усть-Обор	ул. Клубная	11	-	50.932312	108.570745	ЮЛ	Администрация МР "Петровск-Забайкальский район"	7517001370	1027501099735	ООО "Олерон+"	7714922050	36	41,5	бетон	закрытая	профлист	3	1,1	пластик	существующая	нет	Филиал МУК ЦКС Сельский дом культуры с. Усть-Обор
3451	Муниципальный район «Петровск-Забайкальский район»	с Усть-Обор	ул. Центральная	20	-	50.930291	108.570215	ЮЛ	Администрация МР "Петровск-Забайкальский район"	7517001370	1027501099735	ООО "Олерон+"	7714922050	16	21,5	бетон	закрытая	профлист	3	1,1	пластик	существующая	нет	МДОУ детский сад №8 с.Усть-Обор
3452	Муниципальный район «Петровск-Забайкальский район»	с Усть-Обор	улично-дорожная сеть	-	-	50.932312	108.570745	-	-	-	-	ООО "Олерон+"	7714922050	-	-	-	-	-	б/к мешковой сбор	-	-	существующая	нет	ИЖД
3453	Муниципальный район «Петровск-Забайкальский район»	с Хараузъ	ул. Зелёная	5	-	51.252323	108.478416	ЮЛ	Администрация МР "Петровск-Забайкальский район"	7517001370	1027501099735	ООО "Олерон+"	7714922050	7	12,5	бетон	закрытая	профлист	3	1,1	пластик	существующая	нет	МДОУ детский сад №5 с.Хараузъ
3454	Муниципальный район «Петровск-Забайкальский район»	с Хараузъ	ул. Нагорная	43	-	51.250665	108.47423	ЮЛ	Администрация МР "Петровск-Забайкальский район"	7517001370	1027501099735	ООО "Олерон+"	7714922050	33	38,5	бетон	закрытая	профлист	3	1,1	пластик	существующая	нет	Филиал МУК ЦКС Сельский дом культуры с. Хараузъ
3455	Муниципальный район «Петровск-Забайкальский район»	с Хараузъ	ул. Школьная	4	-	51.251483	108.474499	ЮЛ	Администрация МР "Петровск-Забайкальский район"	7517001370	1027501099735	ООО "Олерон+"	7714922050	5	11,5	бетон	закрытая	профлист	3	1,1	пластик	существующая	нет	МОУ основная общеобразовательная школа с.Хараузъ
3456	Муниципальный район «Петровск-Забайкальский район»	с Хараузъ	улично-дорожная сеть	-	-	51.248016	108.47343	-	-	-	-	ООО "Олерон+"	7714922050	-	-	-	-	-	б/к мешковой сбор	-	-	существующая	нет	ИЖД
3457	Муниципальный район «Петровск-Забайкальский район»	с Хохотуй	улично-дорожная сеть	-	-	51.284929	109.564461	-	-	-	-	ООО "Олерон+"	7714922050	-	-	-	-	-	б/к мешковой сбор	-	-	существующая	нет	ИЖД
3458	Муниципальный район «Петровск-Забайкальский район»	с Хохотуй	ул. Кооперативная	31а	-	51.285509	109.569222	ЮЛ	Администрация МР "Петровск-Забайкальский район"	7517001370	1027501099735	ООО "Олерон+"	7714922050	32	37,5	бетон	закрытая	профлист	3	1,1	пластик	существующая	нет	Филиал МУК ЦКС Сельский дом культуры с. Хохотуй
3459	Муниципальный район «Петровск-Забайкальский район»	с Хохотуй	ул. Рабочая	29г	-	51.285729	109.571629	ЮЛ	Администрация МР "Петровск-Забайкальский район"	7517001370	1027501099735	ООО "Олерон+"	7714922050	8	13,5	бетон	закрытая	профлист	3	1,1	пластик	существующая	нет	МОУ средняя общеобразовательная школа с.Хохотуй
3460	Муниципальный район «Петровск-Забайкальский район»	с Хохотуй	ул. Рабочая	3	-	51.284647	109.568396	ЮЛ	Администрация МР "Петровск-Забайкальский район"	7517001370	1027501099735	ООО "Олерон+"	7714922050	9	14,5	бетон	закрытая	профлист	3	1,1	пластик	существующая	нет	МДОУ детский сад №11 с.Хохотуй
3461	Муниципальный район «Сретенский район»	г. Сретенск	мкр. Восточный	18, 20	-	52.255328	117.716367	ЮЛ	Администрация ГП "Сретенское"	7519003535	1057513015812	ООО "Олерон+"	7714922050	4	8,7	бетон	закрытая	металл	4	1,1	металл	существующая	нет	-
3462	Муниципальный район «Сретенский район»	г. Сретенск	мкр. Восточный	24, 25	-	52.254219	117.71554	ЮЛ	Администрация ГП "Сретенское"	7519003535	1057513015812	ООО "Олерон+"	7714922050	5	8,7	бетон	закрытая	металл	2	1,1	металл	существующая	нет	-
3463	Муниципальный район «Сретенский район»	г. Сретенск	ул. Балябина	-	-	52.244995	117.703521	ЮЛ	Администрация ГП "Сретенское"	7519003535	1057513015812	ООО "Олерон+"	7714922050	11	8,7	бетон	закрытая	металл	2	1,1	металл	существующая	нет	-
3464	Муниципальный район «Сретенский район»	г. Сретенск	ул. Вокзальная	6, 7	-	52.249495	117.693037	ЮЛ	Администрация ГП "Сретенское"	7519003535	1057513015812	ООО "Олерон+"	7714922050	19	8,7	бетон	закрытая	металл	2	1,1	металл	существующая	нет	-
3465	Муниципальный район «Сретенский район»	г. Сретенск	ул. Вокзальная	11, 12, 13	-	52.252367	117.695544	ЮЛ	Администрация ГП "Сретенское"	7519003535	1057513015812	ООО "Олерон+"	7714922050	20	8,7	бетон	закрытая	металл	2	1,1	металл	существующая	нет	-
3466	Муниципальный район «Сретенский район»	г. Сретенск	ул. Вокзальная	16, 17, 18, 19	-	52.253751	117.6954	ЮЛ	Администрация ГП "Сретенское"	7519003535	1057513015812	ООО "Олерон+"	7714922050	21	8,7	бетон	закрытая	металл	2	1,1	металл	существующая	нет	-
3467	Муниципальный район «Сретенский район»	г. Сретенск	ул. Гагарина	14, 16, 18, 20	-	52.240005	117.702658	ЮЛ	Администрация ГП "Сретенское"	7519003535	1057513015812	ООО "Олерон+"	7714922050	6	8,7	бетон	закрытая	металл	2	1,1	металл	существующая	нет	-
3468	Муниципальный район «Сретенский район»	г. Сретенск	ул. Гагарина	17, 19	-	52.238902	117.701958	ЮЛ	Администрация ГП "Сретенское"	7519003535	1057513015812	ООО "Олерон+"	7714922050	7	8,7	бетон	закрытая	металл	2	1,1	металл	существующая	нет	-
3469	Муниципальный район «Сретенский район»	г. Сретенск	ул. Ефремова	-	-	52.218254	117.677236	ЮЛ	Администрация ГП "Сретенское"	7519003535	1057513015812	ООО "Олерон+"	7714922050	15	8,7	бетон	закрытая	металл	2	1,1	металл	существующая	нет	-
3470	Муниципальный район «Сретенский район»	г. Сретенск	ул. Журавлёва	-	-	52.239916	117.69823	ЮЛ	Администрация ГП "Сретенское"	7519003535	1057513015812	ООО "Олерон+"	7714922050	23	8,7	бетон	закрытая	металл	2	1,1	металл	существующая	нет	-

№п/п	Данные о нахождении мест (площадок) накопления твёрдых коммунальных отходов							Данные о собственниках мест (площадок) накопления твёрдых коммунальных отходов				Организация (ИП), оказывающая услуги по сбору и транспортированию ТКО		Данные о технических характеристиках мест (площадок) накопления твёрдых коммунальных отходов					Контейнеры для несортированных отходов			Статус (существующая/ планируемая)	Совместное использование с другими МКД	Адреса строений, которые совместно пользуются контейнерной площадкой
	муниципальное образование	населённый пункт	улица	дом	корпус/ строение	широта	долгота	организационно-правовая форма балансодержателя (юридическое лицо - ЮЛ, индивидуальный предприниматель - ИП, физическое лицо - ФЛ)	для ЮЛ - Полное наименование организации для ИП - Фамилия, Имя, Отчество для Ф.Л - Фамилия, Имя, Отчество	ИНН	ОГРН	наименование	ИНН	номер контейнерной площадки	площадь,	тип подстилающей поверхности	вид площадки	материал ограждения	кол-во	ёмкость (отдельного контейнера)	материал контейнера			
3471	Муниципальный район «Сретенский район»	г. Сретенск	ул. Карелина	56, 58	-	52.216229	117.674164	ЮЛ	Администрация ГП "Сретенское"	7519003535	1057513015812	ООО "Олерон+"	7714922050	18	8,7	бетон	закрытая	металл	2	1,1	металл	существующая	нет	-
3472	Муниципальный район «Сретенский район»	г. Сретенск	ул. Клубная	-	-	52.215523	117.671029	ЮЛ	Администрация ГП "Сретенское"	7519003535	1057513015812	ООО "Олерон+"	7714922050	17	8,7	бетон	закрытая	металл	2	1,1	металл	существующая	нет	-
3473	Муниципальный район «Сретенский район»	г. Сретенск	ул. Клубная	1	-	52.211953	117.665459	ЮЛ	Администрация ГП "Сретенское"	7519003535	1057513015812	ООО "Олерон+"	7714922050	29	8,7	бетон	закрытая	металл	2	1,1	металл	существующая	нет	-
3474	Муниципальный район «Сретенский район»	г. Сретенск	ул. Коммунальная	2, 4, 6	-	52.218779	117.672583	ЮЛ	Администрация ГП "Сретенское"	7519003535	1057513015812	ООО "Олерон+"	7714922050	8	8,7	бетон	закрытая	металл	2	1,1	металл	существующая	нет	-
3475	Муниципальный район «Сретенский район»	г. Сретенск	ул. Луначарского	203, 205	-	52.242563	117.696658	ЮЛ	Администрация ГП "Сретенское"	7519003535	1057513015812	ООО "Олерон+"	7714922050	9	8,7	бетон	закрытая	металл	2	1,1	металл	существующая	нет	-
3476	Муниципальный район «Сретенский район»	г. Сретенск	ул. Луначарского	-	-	52.250851	117.714759	ЮЛ	Администрация ГП "Сретенское"	7519003535	1057513015812	ООО "Олерон+"	7714922050	10	8,7	бетон	закрытая	металл	2	1,1	металл	существующая	нет	-
3477	Муниципальный район «Сретенский район»	г. Сретенск	ул. Луначарского	-	-	52.250851	117.714759	ЮЛ	Администрация ГП "Сретенское"	7519003535	1057513015812	ООО "Олерон+"	7714922050	14	8,7	бетон	закрытая	металл	2	1,1	металл	существующая	нет	-
3478	Муниципальный район «Сретенский район»	г. Сретенск	ул. Луначарского	175, 177, 179, 181, 183	-	52.245756	117.701473	ЮЛ	Администрация ГП "Сретенское"	7519003535	1057513015812	ООО "Олерон+"	7714922050	31	8,7	бетон	закрытая	металл	2	1,1	металл	существующая	нет	-
3479	Муниципальный район «Сретенский район»	г. Сретенск	ул. Луначарского (около музей)	-	-	52.250851	117.714759	ЮЛ	Администрация ГП "Сретенское"	7519003535	1057513015812	ООО "Олерон+"	7714922050	27	8,7	бетон	закрытая	металл	2	1,1	металл	существующая	нет	-
3480	Муниципальный район «Сретенский район»	г. Сретенск	ул. Луначарского (район фабрики)	-	-	52.250851	117.714759	ЮЛ	Администрация ГП "Сретенское"	7519003535	1057513015812	ООО "Олерон+"	7714922050	30	8,7	бетон	закрытая	металл	2	1,1	металл	существующая	нет	-
3481	Муниципальный район «Сретенский район»	г. Сретенск	ул. Мира	-	-	52.212715	117.681117	ЮЛ	Администрация ГП "Сретенское"	7519003535	1057513015812	ООО "Олерон+"	7714922050	16	8,7	бетон	закрытая	металл	2	1,1	металл	существующая	нет	-
3482	Муниципальный район «Сретенский район»	г. Сретенск	ул. Набережная	8	-	52.251689	117.706395	ЮЛ	Администрация ГП "Сретенское"	7519003535	1057513015812	ООО "Олерон+"	7714922050	32	8,7	бетон	закрытая	металл	2	1,1	металл	существующая	нет	-
3483	Муниципальный район «Сретенский район»	г. Сретенск	ул. Партизанская	77	-	52.247532	117.701491	ЮЛ	ФГБУ "ЦЖКУ" Минобороны России	7729314745	1027700430889	ООО "Олерон+"	7714922050	б/н	3,2	грунт	открытая	без ограждения	1	1,1	металл	существующая	да	-
3484	Муниципальный район «Сретенский район»	г. Сретенск	ул. Партизанская	-	-	52.250244	117.707491	ЮЛ	Администрация ГП "Сретенское"	7519003535	1057513015812	ООО "Олерон+"	7714922050	12	8,7	бетон	закрытая	металл	2	1,1	металл	существующая	нет	-
3485	Муниципальный район «Сретенский район»	г. Сретенск	ул. Профсоюзная	-	-	52.250316	117.689992	ЮЛ	Администрация ГП "Сретенское"	7519003535	1057513015812	ООО "Олерон+"	7714922050	22	8,7	бетон	закрытая	металл	2	1,1	металл	существующая	нет	-
3486	Муниципальный район «Сретенский район»	г. Сретенск	ул. Самарина	-	-	52.210651	117.674496	ЮЛ	Администрация ГП "Сретенское"	7519003535	1057513015812	ООО "Олерон+"	7714922050	25	8,7	бетон	закрытая	металл	2	1,1	металл	существующая	нет	-
3487	Муниципальный район «Сретенский район»	г. Сретенск	ул. Строительная (Матакан)	-	-	52.219612	117.659405	ЮЛ	Администрация ГП "Сретенское"	7519003535	1057513015812	ООО "Олерон+"	7714922050	28	8,7	бетон	закрытая	металл	2	1,1	металл	существующая	нет	-
3488	Муниципальный район «Сретенский район»	г. Сретенск	ул. Чернышевского	-	-	52.24167	117.703161	ЮЛ	Администрация ГП "Сретенское"	7519003535	1057513015812	ООО "Олерон+"	7714922050	13	8,7	бетон	закрытая	металл	2	1,1	металл	существующая	нет	-
3489	Муниципальный район «Сретенский район»	г. Сретенск	ул. Чернышевского	109	-	52.239767	117.701023	ЮЛ	Администрация ГП "Сретенское"	7519003535	1057513015812	ООО "Олерон+"	7714922050	24	8,7	бетон	закрытая	металл	2	1,1	металл	существующая	нет	-
3490	Муниципальный район «Сретенский район»	г. Сретенск	ул. Чернышевского	-	-	52.24167	117.703161	ЮЛ	Администрация ГП "Сретенское"	7519003535	1057513015812	ООО "Олерон+"	7714922050	26	8,7	бетон	закрытая	металл	2	1,1	металл	существующая	нет	-
3491	Муниципальный район «Сретенский район»	пгт. Кокуй	кв-л ПГУ	-	-	52.2067	117.5413	ЮЛ	Администрация ГП "Кокуйское"	7519003550	1057513015911	ООО "Олерон+"	7714922050	45	8,75	бетон	закрытая	металл	2	1,1	металл	существующая	нет	-
3492	Муниципальный район «Сретенский район»	пгт. Кокуй	ул. 1-ая Луговая	60	-	52.2122	117.5589	ЮЛ	Администрация ГП "Кокуйское"	7519003550	1057513015911	ООО "Олерон+"	7714922050	47	8,75	бетон	закрытая	металл	2	1,1	металл	существующая	нет	-
3493	Муниципальный район «Сретенский район»	пгт. Кокуй	ул. 1-ая Набережная	18	-	52.201303	117.555568	ЮЛ	Администрация ГП "Кокуйское"	7519003550	1057513015911	ООО "Олерон+"	7714922050	42	87	бетон	закрытая	металл	6	1,1	металл	существующая	нет	-
3494	Муниципальный район «Сретенский район»	пгт. Кокуй	ул. 1-ая Набережная	4	-	52.206084	117.561196	ЮЛ	Администрация ГП "Кокуйское"	7519003550	1057513015911	ООО "Олерон+"	7714922050	49	8,75	бетон	закрытая	металл	1	1,1	металл	существующая	нет	-
3495	Муниципальный район «Сретенский район»	пгт. Кокуй	ул. 2-ая Набережная	3	-	52.206084	117.561196	ЮЛ	Администрация ГП "Кокуйское"	7519003550	1057513015911	ООО "Олерон+"	7714922050	39	20,3	бетон	закрытая	металл	4	1,1	металл	существующая	нет	-
3496	Муниципальный район «Сретенский район»	пгт. Кокуй	ул. 2-ая Набережная	7	-	52.205094	117.560154	ЮЛ	Администрация ГП "Кокуйское"	7519003550	1057513015911	ООО "Олерон+"	7714922050	40	20,3	бетон	закрытая	металл	5	1,1	металл	существующая	нет	-
3497	Муниципальный район «Сретенский район»	пгт. Кокуй	ул. 2-ая Набережная	12	-	52.204189	117.557644	ЮЛ	Администрация ГП "Кокуйское"	7519003550	1057513015911	ООО "Олерон+"	7714922050	41	39	бетон	закрытая	металл	10	1,1	металл	существующая	нет	-

№п/п	Данные о нахождении мест (площадок) накопления твёрдых коммунальных отходов							Данные о собственниках мест (площадок) накопления твёрдых коммунальных отходов				Организация (ИП), оказывающая услуги по сбору и транспортированию ТКО		Данные о технических характеристиках мест (площадок) накопления твёрдых коммунальных отходов					Контейнеры для несортированных отходов			Статус (существующая/ планируемая)	Совместное использование с другими МКД	Адреса строений, которые совместно пользуются контейнерной площадкой
	муниципальное образование	населённый пункт	улица	дом	корпус/ строение	широта	долгота	организационно-правовая форма балансодержателя (юридическое лицо - ЮЛ, индивидуальный предприниматель - ИП, физическое лицо - ФЛ)	для ЮЛ - Полное наименование организации для ИП - Фамилия, Имя, Отчество для Ф.Л - Фамилия, Имя, Отчество	ИНН	ОГРН	наименование	ИНН	номер контейнерной площадки	площадь,	тип подстилающей поверхности	вид площадки	материал ограждения	кол-во	ёмкость (отдельного контейнера)	материал контейнера			
3498	Муниципальный район «Сретенский район»	пгт. Кокуй	ул. 2-ая Набережная	10	-	52.206	117.5592	ЮЛ	Администрация ГП "Кокуйское"	7519003550	1057513015911	ООО "Олерон+"	7714922050	44	8,75	бетон	закрытая	металл	1	1,1	металл	существующая	нет	-
3499	Муниципальный район «Сретенский район»	пгт. Кокуй	ул. 2-ая Набережная	46	-	52.2072	117.5599	ЮЛ	Администрация ГП "Кокуйское"	7519003550	1057513015911	ООО "Олерон+"	7714922050	50	16,5	бетон	закрытая	металл	4	1,1	металл	существующая	нет	-
3500	Муниципальный район «Сретенский район»	пгт. Кокуй	ул. Заводская	25	-	52.21149	117.56627	ЮЛ	Администрация ГП "Кокуйское"	7519003550	1057513015911	ООО "Олерон+"	7714922050	38	16,5	бетон	закрытая	металл	6	1,1	металл	существующая	нет	-
3501	Муниципальный район «Сретенский район»	пгт. Кокуй	ул. Клубная	28	-	52.212222	117.562674	ЮЛ	Администрация ГП "Кокуйское"	7519003550	1057513015911	ООО "Олерон+"	7714922050	34	34,12	бетон	закрытая	металл	9	1,1	металл	существующая	нет	-
3502	Муниципальный район «Сретенский район»	пгт. Кокуй	ул. Клубная	3	-	52.213725	117.565959	ЮЛ	Администрация ГП "Кокуйское"	7519003550	1057513015911	ООО "Олерон+"	7714922050	37	47,5	бетон	закрытая	металл	6	1,1	металл	существующая	нет	-
3503	Муниципальный район «Сретенский район»	пгт. Кокуй	ул. Клубная	22	-	52.213725	117.565959	ЮЛ	Администрация ГП "Кокуйское"	7519003550	1057513015911	ООО "Олерон+"	7714922050	43	8,75	бетон	закрытая	металл	1	1,1	металл	существующая	нет	-
3504	Муниципальный район «Сретенский район»	пгт. Кокуй	ул. Клубная	36	-	52.2124	117.561	ЮЛ	Администрация ГП "Кокуйское"	7519003550	1057513015911	ООО "Олерон+"	7714922050	46	8,75	бетон	закрытая	металл	2	1,1	металл	существующая	нет	-
3505	Муниципальный район «Сретенский район»	пгт. Кокуй	ул. Комсомольская	8	-	52.214531	117.568535	ЮЛ	Администрация ГП "Кокуйское"	7519003550	1057513015911	ООО "Олерон+"	7714922050	33	25,2	бетон	закрытая	металл	5	1,1	металл	существующая	нет	-
3506	Муниципальный район «Сретенский район»	пгт. Кокуй	ул. Комсомольская	5а	-	52.212222	117.562674	ЮЛ	Администрация ГП "Кокуйское"	7519003550	1057513015911	ООО "Олерон+"	7714922050	35	23,5	бетон	закрытая	металл	6	1,1	металл	существующая	нет	-
3507	Муниципальный район «Сретенский район»	пгт. Кокуй	ул. Комсомольская	4а	-	52.215523	117.57209	ЮЛ	Администрация ГП "Кокуйское"	7519003550	1057513015911	ООО "Олерон+"	7714922050	36	28,35	бетон	закрытая	металл	6	1,1	металл	существующая	нет	-
3508	Муниципальный район «Сретенский район»	пгт. Кокуй	ул. Набережная	10	-	52.2051	117.5602	ЮЛ	Администрация ГП "Кокуйское"	7519003550	1057513015911	ООО "Олерон+"	7714922050	48	8,75	бетон	закрытая	металл	1	1,1	металл	существующая	нет	-
3509	Муниципальный район «Сретенский район»	с. Дунаево	ул. Нагорная	31	-	52.035656	117.030505	ЮЛ	Администрация СП "Дунаевское"	7519003616	1057513016560	ООО "Олерон+"	7714922050	1	16,5	бетон	закрытая	металл	4	1,1	металл	существующая	нет	-
3510	Муниципальный район «Сретенский район»	с. Дунаево	ул. Нагорная	8	-	52.035647	117.03003	ЮЛ	Администрация СП "Дунаевское"	7519003616	1057513016560	ООО "Олерон+"	7714922050	2	12,6	бетон	закрытая	металл	3	1,1	металл	существующая	нет	-
3511	Муниципальный район «Сретенский район»	с. Нижняя Кунгта	ул. Нагорная	10	-	52.052331	117.012079	ЮЛ	Администрация СП "Дунаевское"	7519003616	1057513016560	ООО "Олерон+"	7714922050	3	8,7	бетон	закрытая	металл	2	1,1	металл	существующая	нет	-
3512	Тунгокоченский муниципальный округ Забайкальского края	пгт. Вершино-Дарасунский	пер. Западный	справа от дома № 13	-	52.3639	115.5228	ЮЛ	Администрация ГП "Вершино-Дарасунское"	7521003324	1057527012630	ООО "Олерон+"	7714922050	б/н	н/д	бетон	закрытая	н/д	2	1,1	н/д	планируемая	н/д	ул. Горняцкая, жители, проживающие в близлежащих ИЖС и МКД без блокированной застройки ул. Никандровская, пер. Западный
3513	Тунгокоченский муниципальный округ Забайкальского края	пгт. Вершино-Дарасунский	ул. Геологическая	напротив дома № 1	-	52.3634	115.5072	ЮЛ	Администрация муниципального образования городское поселение "Вершино-Дарасунское"	7521003324	1057527012630	ООО "Олерон+"	7714922050	б/н	н/д	бетон	н/д	н/д	2	1,1	н/д	существующая	н/д	ул. Лесная, с.д. № 5,жители, проживающие в близлежащих ИЖС и МКД без блокированной застройки ул. Геологическая
3514	Тунгокоченский муниципальный округ Забайкальского края	пгт. Вершино-Дарасунский	ул. Горняцкая	напротив дома № 1	-	52.372	115.5154	ЮЛ	Администрация ГП "Вершино-Дарасунское"	7521003324	1057527012630	ООО "Олерон+"	7714922050	б/н	н/д	бетон	закрытая	н/д	2	1,1	н/д	планируемая	н/д	ул. Горняцкая, жители, проживающие в близлежащих ИЖС и МКД без блокированной застройки ул. Горняцкая, Горноспасательная
3515	Тунгокоченский муниципальный округ Забайкальского края	пгт. Вершино-Дарасунский	ул. Ленина	справа от дома № 1 в	-	52.3615	115.5561	ЮЛ	Администрация муниципального образования городское поселение "Вершино-Дарасунское"	7521003324	1057527012630	ООО "Олерон+"	7714922050	б/н	н/д	бетон	н/д	н/д	2	1,1	н/д	существующая	н/д	ул. Ленина с.д. № 1 в, жители, проживающие в близлежащих ИЖС и МКД без блокированной застройки ул. Ленина
3516	Тунгокоченский муниципальный округ Забайкальского края	пгт. Вершино-Дарасунский	ул. Лесная	напротив дома № 4	-	52.3621	115.5077	ЮЛ	Администрация муниципального образования городское поселение "Вершино-Дарасунское"	7521003324	1057527012630	ООО "Олерон+"	7714922050	б/н	н/д	бетон	н/д	н/д	2	1,1	н/д	существующая	н/д	ул. Лесная, с.д. № 2 по № 4, жители, проживающие в близлежащих ИЖС и МКД без блокированной застройки ул. Коммунистическая
3517	Тунгокоченский муниципальный округ Забайкальского края	пгт. Вершино-Дарасунский	ул. Лесная	напротив дома № 1	-	52.3621	115.5096	ЮЛ	Администрация муниципального образования городское поселение "Вершино-Дарасунское"	7521003324	1057527012630	ООО "Олерон+"	7714922050	б/н	н/д	бетон	н/д	н/д	1	1,1	н/д	существующая	н/д	ул. Лесная, с.д. № 1 по № 3
3518	Тунгокоченский муниципальный округ Забайкальского края	пгт. Вершино-Дарасунский	ул. Лесная	справа от дома № 8	-	52.3636	115.5084	ЮЛ	Администрация муниципального образования городское поселение "Вершино-Дарасунское"	7521003324	1057527012630	ООО "Олерон+"	7714922050	б/н	н/д	бетон	н/д	н/д	2	1,1	н/д	существующая	н/д	ул. Лесная, с.д. № 8
3519	Тунгокоченский муниципальный округ Забайкальского края	пгт. Вершино-Дарасунский	ул. Лесная	слева от дома № 9	-	52.3647	115.5078	ЮЛ	Администрация муниципального образования городское поселение "Вершино-Дарасунское"	7521003324	1057527012630	ООО "Олерон+"	7714922050	б/н	н/д	бетон	н/д	н/д	2	1,1	н/д	существующая	н/д	ул. Лесная, с.д. № 9 по № 10

№п/п	Данные о нахождении мест (площадок) накопления твёрдых коммунальных отходов							Данные о собственниках мест (площадок) накопления твёрдых коммунальных отходов				Организация (ИП), оказывающая услуги по сбору и транспортированию ТКО		Данные о технических характеристиках мест (площадок) накопления твёрдых коммунальных отходов					Контейнеры для несортированных отходов			Статус (существующая/ планируемая)	Совместное использование с другими МКД	Адреса строений, которые совместно пользуются контейнерной площадкой
	муниципальное образование	населённый пункт	улица	дом	корпус/ строение	широта	долгота	организационно-правовая форма балансодержателя (юридическое лицо - ЮЛ, индивидуальный предприниматель - ИП, физическое лицо - ФЛ)	для ЮЛ - Полное наименование организации для ИП - Фамилия, Имя, Отчество для ФЛ - Фамилия, Имя, Отчество	ИНН	ОГРН	наименование	ИНН	номер контейнерной площадки	площадь,	тип подстилающей поверхности	вид площадки	материал ограждения	кол-во	ёмкость (отдельного контейнера)	материал контейнера			
3520	Тунгокоченский муниципальный округ Забайкальского края	пгт. Вершино-Дарасунский	ул. Лесная	справа от дома № 15	-	52.363	115.5103	ЮЛ	Администрация муниципального образования городское поселение "Вершино-Дарасунское"	7521003324	1057527012630	ООО "Олерон+"	7714922050	б/н	н/д	бетон	н/д	н/д	2	1,1	н/д	существующая	н/д	ул. Лесная, с.д. № 15
3521	Тунгокоченский муниципальный округ Забайкальского края	пгт. Вершино-Дарасунский	ул. Лесная	слева от дома № 25 а	-	52.3608	115.5135	ЮЛ	Администрация муниципального образования городское поселение "Вершино-Дарасунское"	7521003324	1057527012630	ООО "Олерон+"	7714922050	б/н	н/д	бетон	н/д	н/д	2	1,1	н/д	существующая	н/д	ул. Лесная, с.д. № 25 а по дома № 27,28
3522	Тунгокоченский муниципальный округ Забайкальского края	пгт. Вершино-Дарасунский	ул. Лесная	справа от дома № 26	-	52.36	115.5125	ЮЛ	Администрация муниципального образования городское поселение "Вершино-Дарасунское"	7521003324	1057527012630	ООО "Олерон+"	7714922050	б/н	н/д	бетон	н/д	н/д	2	1,1	н/д	существующая	н/д	ул. Лесная, с.д. № 26, жители, проживающие в близлежащих ИЖС и МКД без блокированной застройки ул. Багульная
3523	Тунгокоченский муниципальный округ Забайкальского края	пгт. Вершино-Дарасунский	ул. Лесная	справа от дома № 27	-	52.361361	115.513383	ЮЛ	Администрация муниципального образования городское поселение "Вершино-Дарасунское"	7521003324	1057527012630	ООО "Олерон+"	7714922050	б/н	н/д	бетон	н/д	н/д	2	1,1	н/д	существующая	н/д	ул. Лесная, с.д. № 26, жители, проживающие в близлежащих ИЖС и МКД без блокированной застройки ул. Багульная
3524	Тунгокоченский муниципальный округ Забайкальского края	пгт. Вершино-Дарасунский	ул. Молодёжная	напротив дома № 15	-	52.3651	115.5135	ЮЛ	Администрация ГП "Вершино-Дарасунское"	7521003324	1057527012630	ООО "Олерон+"	7714922050	б/н	н/д	бетон	н/д	н/д	2	1,1	н/д	планируемая	н/д	ул. Молодежная, жители, проживающие в близлежащих ИЖС и МКД без блокированной застройки ул. Молодежная, Коммунистическая
3525	Тунгокоченский муниципальный округ Забайкальского края	пгт. Вершино-Дарасунский	ул. Новая	напротив дома № 21	-	52.3679	115.5	ЮЛ	Администрация муниципального образования городское поселение "Вершино-Дарасунское"	7521003324	1057527012630	ООО "Олерон+"	7714922050	б/н	н/д	бетон	н/д	н/д	2	1,1	н/д	существующая	н/д	ул. Новая, жители, проживающие в близлежащих ИЖС и МКД без блокированной застройки ул. Новая
3526	Тунгокоченский муниципальный округ Забайкальского края	пгт. Вершино-Дарасунский	ул. Советская	справа от дома № 20	-	52.3668	115.5258	ЮЛ	Администрация ГП "Вершино-Дарасунское"	7521003324	1057527012630	ООО "Олерон+"	7714922050	б/н	н/д	бетон	закрытая	н/д	2	1,1	н/д	планируемая	н/д	ул. Горняцкая, жители, проживающие в близлежащих ИЖС и МКД без блокированной застройки ул. Советская, пер. Клубный, пер. Спортивный
3527	Тунгокоченский муниципальный округ Забайкальского края	пгт. Вершино-Дарасунский	ул. Строителей	справа от дома № 10 а	-	52.366487	115.511667	ЮЛ	Администрация муниципального образования городское поселение "Вершино-Дарасунское"	7521003324	1057527012630	ООО "Олерон+"	7714922050	б/н	н/д	бетон	н/д	н/д	2	1,1	н/д	существующая	н/д	ул. Строителей, с.д. № 10а по № 16
3528	Тунгокоченский муниципальный округ Забайкальского края	пгт. Вершино-Дарасунский	ул. Строителей	напротив дома № 2	-	52.366	115.5093	ЮЛ	Администрация муниципального образования городское поселение "Вершино-Дарасунское"	7521003324	1057527012630	ООО "Олерон+"	7714922050	б/н	н/д	бетон	н/д	н/д	1	1,1	н/д	существующая	н/д	ул. Строителей, с.д. № 1 по № 3
3529	Тунгокоченский муниципальный округ Забайкальского края	пгт. Вершино-Дарасунский	ул. Трудовая	напротив дома № 1	-	52.3681	115.5479	ЮЛ	Администрация муниципального образования городское поселение "Вершино-Дарасунское"	7521003324	1057527012630	ООО "Олерон+"	7714922050	б/н	н/д	бетон	н/д	н/д	2	1,1	н/д	существующая	н/д	ул. Трудовая с.д. № 1 по № 3, жители, проживающие в близлежащих ИЖС и МКД без блокированной застройки ул. Трудовая
3530	Тунгокоченский муниципальный округ Забайкальского края	пгт. Вершино-Дарасунский	ул. Юбилейная	напротив дома № 1 а	-	52.3653	115.5596	ЮЛ	Администрация муниципального образования городское поселение "Вершино-Дарасунское"	7521003324	1057527012630	ООО "Олерон+"	7714922050	б/н	н/д	бетон	н/д	н/д	2	1,1	н/д	существующая	н/д	ул. Юбилейная с.д. № 1 по № 1 а
3531	Тунгокоченский муниципальный округ Забайкальского края	пгт. Вершино-Дарасунский	ул. Юбилейная	слева от дома № 5	-	52.3674	115.5601	ЮЛ	Администрация муниципального образования городское поселение "Вершино-Дарасунское"	7521003324	1057527012630	ООО "Олерон+"	7714922050	б/н	н/д	бетон	н/д	н/д	2	1,1	н/д	существующая	н/д	ул. Юбилейная с.д. № 3 по № 5 жители, проживающие в близлежащих ИЖС и МКД без блокированной застройки ул. Юбилейная, Н.Цибора
3532	Тунгокоченский муниципальный округ Забайкальского края	с Верх-Усугли	-	-	-	52.692901	115.182794	ЮЛ	ФГБУ "ЦЖКУ" Минобороны России	7729314745	1027700430889	ООО "Олерон+"	7714922050	б/н	5,5	грунт	открытая	без ограждения	1	0,75	металл	существующая	нет	-
3533	Тунгокоченский муниципальный округ Забайкальского края	с Верх-Усугли	пер. Школьный	возле дома № 1а	-	52.6892	115.191508	ЮЛ	Администрация муниципального района "Тунгокоченский район"	7521000130	1027500784134	ООО "Олерон+"	7714922050	б/н	н/д	бетон	н/д	н/д	1	1,1	н/д	существующая	н/д	пер. Школьный, с.д. № 1 по № 6
3534	Тунгокоченский муниципальный округ Забайкальского края	с Верх-Усугли	ул. Багульная	возле дома № 3	-	52.693982	115.203806	ЮЛ	Администрация муниципального района "Тунгокоченский район"	7521000130	1027500784134	ООО "Олерон+"	7714922050	б/н	н/д	бетон	н/д	н/д	1	1,1	н/д	существующая	н/д	ул. Багульная, с.д. № 2 по № 9
3535	Тунгокоченский муниципальный округ Забайкальского края	с Верх-Усугли	ул. Берёзовая	возле дома № 4	-	52.699243	115.189002	ЮЛ	Администрация муниципального района "Тунгокоченский район"	7521000130	1027500784134	ООО "Олерон+"	7714922050	б/н	н/д	бетон	н/д	н/д	1	1,1	н/д	существующая	н/д	ул. Березовая, с.д. № 1 по № 8
3536	Тунгокоченский муниципальный округ Забайкальского края	с Верх-Усугли	ул. Весенняя	возле дома № 2	-	52.690931	115.198245	ЮЛ	Администрация муниципального района "Тунгокоченский район"	7521000130	1027500784134	ООО "Олерон+"	7714922050	б/н	н/д	бетон	н/д	н/д	1	1,1	н/д	существующая	н/д	ул. Весенняя, с.д. № 1 по № 8

№ п/п	Данные о нахождении мест (площадок) накопления твёрдых коммунальных отходов							Данные о собственниках мест (площадок) накопления твёрдых коммунальных отходов				Организация (ИП), оказывающая услуги по сбору и транспортированию ТКО		Данные о технических характеристиках мест (площадок) накопления твёрдых коммунальных отходов					Контейнеры для несортированных отходов			Статус (существующая/ планируемая)	Совместное использование с другими МКД	Адреса строений, которые совместно пользуются контейнерной площадкой
	муниципальное образование	населённый пункт	улица	дом	корпус/ строение	широта	долгота	организационно-правовая форма балансодержателя (юридическое лицо - ЮЛ, индивидуальный предприниматель - ИП, физическое лицо - ФЛ)	для ЮЛ - Полное наименование организации для ИП - Фамилия, Имя, Отчество для Ф.Л - Фамилия, Имя, Отчество	ИНН	ОГРН	наименование	ИНН	номер контейнерной площадки	площадь,	тип подстилающей поверхности	вид площадки	материал ограждения	кол-во	ёмкость (отдельного контейнера)	материал контейнера			
3537	Тунгокоченский муниципальный округ Забайкальского края	с Верх-Усугли	ул. Геологическая	возле дома № 38	-	52.683217	115.179327	ЮЛ	Администрация муниципального района "Тунгокоченский район"	7521000130	1027500784134	ООО "Олерон+"	7714922050	б/н	н/д	бетон	н/д	н/д	1	1,1	н/д	существующая	н/д	ул. Геологическая, с.д. № 15 по № 40
3538	Тунгокоченский муниципальный округ Забайкальского края	с Верх-Усугли	ул. Геологическая	53	-	52.683315	115.179648	ЮЛ	Администрация муниципального района "Тунгокоченский район"	7521000130	1027500784134	ООО "Олерон+"	7714922050	б/н	н/д	бетон	н/д	н/д	1	1,1	н/д	существующая	н/д	ул. Геологическая, с.д. № 53 по №
3539	Тунгокоченский муниципальный округ Забайкальского края	с Верх-Усугли	ул. Геологическая	возле дома № 53	-	52.680395	115.187753	ЮЛ	Администрация муниципального района "Тунгокоченский район"	7521000130	1027500784134	ООО "Олерон+"	7714922050	б/н	н/д	бетон	н/д	н/д	1	1,1	н/д	существующая	н/д	ул. Геологическая, с.д. № 43 по № 55
3540	Тунгокоченский муниципальный округ Забайкальского края	с Верх-Усугли	ул. Дорожная	5	-	52.687547	115.188638	ЮЛ	Администрация МР "Тунгокоченский район"	7521000130	1027500784134	ООО "Олерон+"	7714922050	б/н	н/д	бетон	закрытая	н/д	2	1,1	н/д	планируемая	н/д	ул. Дорожная, с.д. № 1 по № 5
3541	Тунгокоченский муниципальный округ Забайкальского края	с Верх-Усугли	ул. Забайкальская	возле дома № 17	-	52.698261	115.182902	ЮЛ	Администрация муниципального района "Тунгокоченский район"	7521000130	1027500784134	ООО "Олерон+"	7714922050	б/н	н/д	бетон	н/д	н/д	1	1,1	н/д	существующая	н/д	ул. Забайкальская, с.д. № 12 по № 17
3542	Тунгокоченский муниципальный округ Забайкальского края	с Верх-Усугли	ул. Забайкальская	возле дома № 26	-	52.695177	115.179641	ЮЛ	Администрация муниципального района "Тунгокоченский район"	7521000130	1027500784134	ООО "Олерон+"	7714922050	б/н	н/д	бетон	н/д	н/д	1	1,1	н/д	существующая	н/д	ул. Забайкальская, с.д. № 1 по № 10
3543	Тунгокоченский муниципальный округ Забайкальского края	с Верх-Усугли	ул. Земляничная	возле дома № 1	-	52.692645	115.206195	ЮЛ	Администрация муниципального района "Тунгокоченский район"	7521000130	1027500784134	ООО "Олерон+"	7714922050	б/н	н/д	бетон	н/д	н/д	1	1,1	н/д	существующая	н/д	ул. Земляничная, с.д. № 1 по № 3
3544	Тунгокоченский муниципальный округ Забайкальского края	с Верх-Усугли	ул. Земляничная	возле дома № 6	-	52.694555	115.204866	ЮЛ	Администрация муниципального района "Тунгокоченский район"	7521000130	1027500784134	ООО "Олерон+"	7714922050	б/н	н/д	бетон	н/д	н/д	1	1,1	н/д	существующая	н/д	ул. Земляничная, с.д. № 4 по № 6
3545	Тунгокоченский муниципальный округ Забайкальского края	с Верх-Усугли	ул. Клубная	2	-	52.691738	115.188594	ЮЛ	Администрация МР "Тунгокоченский район"	7521000130	1027500784134	ООО "Олерон+"	7714922050	б/н	н/д	бетон	закрытая	н/д	1	1,1	н/д	планируемая	н/д	ул. Клубная, с.д. № 2 по № 5,ул. Школьная, с.д. № 2а по № 4
3546	Тунгокоченский муниципальный округ Забайкальского края	с Верх-Усугли	ул. Лесная	возле дома № 6	-	52.683534	115.171251	ЮЛ	Администрация муниципального района "Тунгокоченский район"	7521000130	1027500784134	ООО "Олерон+"	7714922050	б/н	н/д	бетон	н/д	н/д	1	1,1	н/д	существующая	н/д	ул. Лесная, с.д. № 1 по № 10
3547	Тунгокоченский муниципальный округ Забайкальского края	с Верх-Усугли	ул. Луговая	возле дома № 2	-	52.691149	115.194724	ЮЛ	Администрация муниципального района "Тунгокоченский район"	7521000130	1027500784134	ООО "Олерон+"	7714922050	б/н	н/д	бетон	н/д	н/д	1	1,1	н/д	существующая	н/д	ул. Луговая, с.д. № 1 по № 10
3548	Тунгокоченский муниципальный округ Забайкальского края	с Верх-Усугли	ул. Металлургов	возле дома № 23	-	52.697022	115.182983	ЮЛ	Администрация муниципального района "Тунгокоченский район"	7521000130	1027500784134	ООО "Олерон+"	7714922050	б/н	н/д	бетон	н/д	н/д	1	1,1	н/д	существующая	н/д	ул. Металлургов, с.д. № 20 по № 23
3549	Тунгокоченский муниципальный округ Забайкальского края	с Верх-Усугли	ул. Металлургов	возле дома № 24	-	52.701087	115.187447	ЮЛ	Администрация муниципального района "Тунгокоченский район"	7521000130	1027500784134	ООО "Олерон+"	7714922050	б/н	н/д	бетон	н/д	н/д	1	1,1	н/д	существующая	н/д	ул. Металлургов, с.д. № 24 по № 41
3550	Тунгокоченский муниципальный округ Забайкальского края	с Верх-Усугли	ул. Металлургов	возле дома № 3	-	52.693905	115.182138	ЮЛ	Администрация муниципального района "Тунгокоченский район"	7521000130	1027500784134	ООО "Олерон+"	7714922050	б/н	н/д	бетон	н/д	н/д	1	1,1	н/д	существующая	н/д	ул. Металлургов, с.д. № 1 по № 5
3551	Тунгокоченский муниципальный округ Забайкальского края	с Верх-Усугли	ул. Минеральная	возле дома № 18	-	52.684102	115.173398	ЮЛ	Администрация муниципального района "Тунгокоченский район"	7521000130	1027500784134	ООО "Олерон+"	7714922050	б/н	н/д	бетон	н/д	н/д	1	1,1	н/д	существующая	н/д	ул. Минеральная, с.д. № 15 по № 31
3552	Тунгокоченский муниципальный округ Забайкальского края	с Верх-Усугли	ул. Минеральная	возле дома № 31	-	52.682158	115.179785	ЮЛ	Администрация муниципального района "Тунгокоченский район"	7521000130	1027500784134	ООО "Олерон+"	7714922050	б/н	н/д	бетон	н/д	н/д	1	1,1	н/д	существующая	н/д	ул. Минеральная, с.д. № 27 по № 31
3553	Тунгокоченский муниципальный округ Забайкальского края	с Верх-Усугли	ул. Мира	1	-	52.692835	115.204924	ЮЛ	Администрация МР "Тунгокоченский район"	7521000130	1027500784134	ООО "Олерон+"	7714922050	б/н	н/д	бетон	закрытая	н/д	1	1,1	н/д	планируемая	н/д	ул. Мира, с.д. № 1 по № 8
3554	Тунгокоченский муниципальный округ Забайкальского края	с Верх-Усугли	ул. Молодёжная	возле дома № 3	-	52.697589	115.194796	ЮЛ	Администрация муниципального района "Тунгокоченский район"	7521000130	1027500784134	ООО "Олерон+"	7714922050	б/н	н/д	бетон	н/д	н/д	1	1,1	н/д	существующая	н/д	ул. Молодежная, с.д. № 1 по № 6
3555	Тунгокоченский муниципальный округ Забайкальского края	с Верх-Усугли	ул. Молодёжная	возле дома № 14	-	52.699352	115.193394	ЮЛ	Администрация муниципального района "Тунгокоченский район"	7521000130	1027500784134	ООО "Олерон+"	7714922050	б/н	н/д	бетон	н/д	н/д	1	1,1	н/д	существующая	н/д	ул. Молодежная, возле дома № 14
3556	Тунгокоченский муниципальный округ Забайкальского края	с Верх-Усугли	ул. Набережная	возле дома № 26	-	52.685035	115.183621	ЮЛ	Администрация муниципального района "Тунгокоченский район"	7521000130	1027500784134	ООО "Олерон+"	7714922050	б/н	н/д	бетон	н/д	н/д	1	1,1	н/д	существующая	н/д	ул. Набережная, с.д. № 26 по № 38

№ п/п	Данные о нахождении мест (площадок) накопления твёрдых коммунальных отходов							Данные о собственниках мест (площадок) накопления твёрдых коммунальных отходов				Организация (ИП), оказывающая услуги по сбору и транспортированию ТКО		Данные о технических характеристиках мест (площадок) накопления твёрдых коммунальных отходов					Контейнеры для несортированных отходов			Статус (существующая/ планируемая)	Совместное использование с другими МКД	Адреса строений, которые совместно пользуются контейнерной площадкой
	муниципальное образование	населённый пункт	улица	дом	корпус/ строение	широта	долгота	организационно-правовая форма балансодержателя (юридическое лицо - ЮЛ, индивидуальный предприниматель - ИП, физическое лицо - ФЛ)	для ЮЛ - Полное наименование организации для ИП - Фамилия, Имя, Отчество для Ф.Л - Фамилия, Имя, Отчество	ИНН	ОГРН	наименование	ИНН	номер контейнерной площадки	площадь,	тип подстилающей поверхности	вид площадки	материал ограждения	кол-во	ёмкость (отдельного контейнера)	материал контейнера			
3557	Тунгокоченский муниципальный округ Забайкальского края	с Верх-Усугли	ул. Набережная	возле дома № 9	-	52.686837	115.180746	ЮЛ	Администрация муниципального района "Тунгокоченский район"	7521000130	1027500784134	ООО "Олерон+"	7714922050	б/н	н/д	бетон	н/д	н/д	1	1,1	н/д	существующая	н/д	ул. Набережная, с.д. № 5 по № 11
3558	Тунгокоченский муниципальный округ Забайкальского края	с Верх-Усугли	ул. Набережная	возле дома № 17	-	52.685696	115.182426	ЮЛ	Администрация муниципального района "Тунгокоченский район"	7521000130	1027500784134	ООО "Олерон+"	7714922050	б/н	н/д	бетон	н/д	н/д	1	1,1	н/д	существующая	н/д	ул. Набережная, с.д. № 12 по № 17
3559	Тунгокоченский муниципальный округ Забайкальского края	с Верх-Усугли	ул. Набережная	-	-	52.685565	115.182309	ЮЛ	Администрация муниципального района "Тунгокоченский район"	7521000130	1027500784134	ООО "Олерон+"	7714922050	б/н	н/д	бетон	н/д	н/д	1	1,1	н/д	существующая	н/д	ул. Набережная, с.д. № по №
3560	Тунгокоченский муниципальный округ Забайкальского края	с Верх-Усугли	ул. Нагорная	возле дома № 23	-	52.686607	115.188481	ЮЛ	Администрация муниципального района "Тунгокоченский район"	7521000130	1027500784134	ООО "Олерон+"	7714922050	б/н	н/д	бетон	н/д	н/д	1	1,1	н/д	существующая	н/д	ул. Нагорная, с.д. № 20 по № 33
3561	Тунгокоченский муниципальный округ Забайкальского края	с Верх-Усугли	ул. Нагорная	возле дома № 38	-	52.684522	115.192864	ЮЛ	Администрация муниципального района "Тунгокоченский район"	7521000130	1027500784134	ООО "Олерон+"	7714922050	б/н	н/д	бетон	н/д	н/д	1	1,1	н/д	существующая	н/д	ул. Нагорная, с.д. № 34 по № 48
3562	Тунгокоченский муниципальный округ Забайкальского края	с Верх-Усугли	ул. Нагорная	возле дома № 48	-	52.683196	115.195505	ЮЛ	Администрация муниципального района "Тунгокоченский район"	7521000130	1027500784134	ООО "Олерон+"	7714922050	б/н	н/д	бетон	н/д	н/д	1	1,1	н/д	существующая	н/д	ул. Нагорная, с.д. № 48 по № 51
3563	Тунгокоченский муниципальный округ Забайкальского края	с Верх-Усугли	ул. Новая	возле дома № 2	-	52.683496	115.20103	ЮЛ	Администрация муниципального района "Тунгокоченский район"	7521000130	1027500784134	ООО "Олерон+"	7714922050	б/н	н/д	бетон	н/д	н/д	1	1,1	н/д	существующая	н/д	ул. Новая, с.д. № 2 по № 11
3564	Тунгокоченский муниципальный округ Забайкальского края	с Верх-Усугли	ул. Новая	возле дома № 11	-	52.682928	115.203231	ЮЛ	Администрация муниципального района "Тунгокоченский район"	7521000130	1027500784134	ООО "Олерон+"	7714922050	б/н	н/д	бетон	н/д	н/д	1	1,1	н/д	существующая	н/д	ул. Новая, с.д. № 7 по № 11
3565	Тунгокоченский муниципальный округ Забайкальского края	с Верх-Усугли	ул. Обручева	возле дома № 20	-	52.688862	115.20368	ЮЛ	Администрация муниципального района "Тунгокоченский район"	7521000130	1027500784134	ООО "Олерон+"	7714922050	б/н	н/д	бетон	н/д	н/д	1	1,1	н/д	существующая	н/д	ул. Обручева, с.д. № 17 по № 28
3566	Тунгокоченский муниципальный округ Забайкальского края	с Верх-Усугли	ул. Обручева	возле дома № 2	-	52.689391	115.197266	ЮЛ	Администрация муниципального района "Тунгокоченский район"	7521000130	1027500784134	ООО "Олерон+"	7714922050	б/н	н/д	бетон	н/д	н/д	1	1,1	н/д	существующая	н/д	ул. Обручева, с.д. № 1 по № 12
3567	Тунгокоченский муниципальный округ Забайкальского края	с Верх-Усугли	ул. Обручева	возле дома № 13	-	52.689642	115.201371	ЮЛ	Администрация муниципального района "Тунгокоченский район"	7521000130	1027500784134	ООО "Олерон+"	7714922050	б/н	н/д	бетон	н/д	н/д	1	1,1	н/д	существующая	н/д	ул. Обручева, с.д. № 13 по № 17
3568	Тунгокоченский муниципальный округ Забайкальского края	с Верх-Усугли	ул. Обручева	возле дома № 1	-	52.689686	115.197473	ЮЛ	Администрация муниципального района "Тунгокоченский район"	7521000130	1027500784134	ООО "Олерон+"	7714922050	б/н	н/д	бетон	н/д	н/д	1	1,1	н/д	существующая	н/д	ул. Обручева, с.д. № 1 по № 4
3569	Тунгокоченский муниципальный округ Забайкальского края	с Верх-Усугли	ул. Октябрьская	56	-	52.692901	115.182794	ЮЛ	Администрация МР "Тунгокоченский район"	7521000130	1027500784134	ООО "Олерон+"	7714922050	б/н	н/д	бетон	закрытая	н/д	2	1,1	н/д	планируемая	н/д	ул. Октябрьская, с.д. № 44 по № 56,
3570	Тунгокоченский муниципальный округ Забайкальского края	с Верх-Усугли	ул. Октябрьская	возле дома № 42	-	52.681623	115.189594	ЮЛ	Администрация муниципального района "Тунгокоченский район"	7521000130	1027500784134	ООО "Олерон+"	7714922050	б/н	н/д	бетон	н/д	н/д	1	1,1	н/д	существующая	н/д	ул. Октябрьская, с.д. № 42 по № 44
3571	Тунгокоченский муниципальный округ Забайкальского края	с Верх-Усугли	ул. Октябрьская	возле дома № 16	-	52.685243	115.179138	ЮЛ	Администрация муниципального района "Тунгокоченский район"	7521000130	1027500784134	ООО "Олерон+"	7714922050	б/н	н/д	бетон	н/д	н/д	1	1,1	н/д	существующая	н/д	ул. Октябрьская, с.д. № 7 по № 20
3572	Тунгокоченский муниципальный округ Забайкальского края	с Верх-Усугли	ул. Октябрьская	возле дома № 5	-	52.685772	115.178455	ЮЛ	Администрация муниципального района "Тунгокоченский район"	7521000130	1027500784134	ООО "Олерон+"	7714922050	б/н	н/д	бетон	н/д	н/д	1	1,1	н/д	существующая	н/д	ул. Октябрьская, с.д. № 2 по № 12
3573	Тунгокоченский муниципальный округ Забайкальского края	с Верх-Усугли	ул. Победы	возле дома № 1	-	52.688491	115.19688	ЮЛ	Администрация муниципального района "Тунгокоченский район"	7521000130	1027500784134	ООО "Олерон+"	7714922050	б/н	н/д	бетон	н/д	н/д	1	1,1	н/д	существующая	н/д	ул. Победы, с.д. № 1 по № ...
3574	Тунгокоченский муниципальный округ Забайкальского края	с Верх-Усугли	ул. Победы	возле дома № 12	-	52.687743	115.199853	ЮЛ	Администрация муниципального района "Тунгокоченский район"	7521000130	1027500784134	ООО "Олерон+"	7714922050	б/н	н/д	бетон	н/д	н/д	1	1,1	н/д	существующая	н/д	ул. Победы, с.д. № 8 по № 13
3575	Тунгокоченский муниципальный округ Забайкальского края	с Верх-Усугли	ул. Подгорная	6	-	52.697066	115.190112	ЮЛ	Администрация МР "Тунгокоченский район"	7521000130	1027500784134	ООО "Олерон+"	7714922050	б/н	н/д	бетон	закрытая	н/д	1	1,1	н/д	планируемая	н/д	ул. Подгорная, с.д. № 2 по № 8
3576	Тунгокоченский муниципальный округ Забайкальского края	с Верх-Усугли	ул. Пролетарская	1В	-	52.695199	115.184735	ЮЛ	Администрация МР "Тунгокоченский район"	7521000130	1027500784134	ООО "Олерон+"	7714922050	б/н	н/д	бетон	закрытая	н/д	2	1,1	н/д	планируемая	н/д	ул. Пролетарская, с.д. № 1 по № 4; Первомайская с.д. № 1а по № 2

№п/п	Данные о нахождении мест (площадок) накопления твёрдых коммунальных отходов							Данные о собственниках мест (площадок) накопления твёрдых коммунальных отходов				Организация (ИП), оказывающая услуги по сбору и транспортированию ТКО		Данные о технических характеристиках мест (площадок) накопления твёрдых коммунальных отходов					Контейнеры для несортированных отходов			Статус (существующая/ планируемая)	Совместное использование с другими МКД	Адреса строений, которые совместно пользуются контейнерной площадкой
	муниципальное образование	населённый пункт	улица	дом	корпус/ строение	широта	долгота	организационно-правовая форма балансодержателя (юридическое лицо - ЮЛ, индивидуальный предприниматель - ИП, физическое лицо - ФЛ)	для ЮЛ - Полное наименование организации для ИП - Фамилия, Имя, Отчество для Ф.Л - Фамилия, Имя, Отчество	ИНН	ОГРН	наименование	ИНН	номер контейнерной площадки	площадь,	тип подстилающей поверхности	вид площадки	материал ограждения	кол-во	ёмкость (отдельного контейнера)	материал контейнера			
3577	Тунгокоченский муниципальный округ Забайкальского края	с Верх-Усугли	ул. Северная	возле дома № 4	-	52.697175	115.185552	ЮЛ	Администрация муниципального района "Тунгокоченский район"	7521000130	1027500784134	ООО "Олерон+"	7714922050	б/н	н/д	бетон	н/д	н/д	1	1,1	н/д	существующая	н/д	ул. Северная, с.д. № 1 по № 6
3578	Тунгокоченский муниципальный округ Забайкальского края	с Верх-Усугли	ул. Советская	возле дома № 3а	-	52.692061	115.188022	ЮЛ	Администрация муниципального района "Тунгокоченский район"	7521000130	1027500784134	ООО "Олерон+"	7714922050	б/н	н/д	бетон	н/д	н/д	1	1,1	н/д	существующая	н/д	ул. Советская, с.д. № 1 по № 9
3579	Тунгокоченский муниципальный округ Забайкальского края	с Верх-Усугли	ул. Строителей	возле дома № 2	-	52.696301	115.184923	ЮЛ	Администрация муниципального района "Тунгокоченский район"	7521000130	1027500784134	ООО "Олерон+"	7714922050	б/н	н/д	бетон	н/д	н/д	1	1,1	н/д	существующая	н/д	ул. Строителей, с.д. № 1 по № 5
3580	Тунгокоченский муниципальный округ Забайкальского края	с Верх-Усугли	ул. Строителей	возле дома № 9	-	52.69652	115.186495	ЮЛ	Администрация муниципального района "Тунгокоченский район"	7521000130	1027500784134	ООО "Олерон+"	7714922050	б/н	н/д	бетон	н/д	н/д	1	1,1	н/д	существующая	н/д	ул. Строителей, с.д. № 6 по № 9
3581	Тунгокоченский муниципальный округ Забайкальского края	с Верх-Усугли	ул. Таёжная	возле дома № 16	-	52.691537	115.202512	ЮЛ	Администрация муниципального района "Тунгокоченский район"	7521000130	1027500784134	ООО "Олерон+"	7714922050	б/н	н/д	бетон	н/д	н/д	1	1,1	н/д	существующая	н/д	ул. Таежная, с.д. № 8 по № 25
3582	Тунгокоченский муниципальный округ Забайкальского края	с Верх-Усугли	ул. Фабричная	возле дома № 24	-	52.688616	115.180432	ЮЛ	Администрация муниципального района "Тунгокоченский район"	7521000130	1027500784134	ООО "Олерон+"	7714922050	б/н	н/д	бетон	н/д	н/д	1	1,1	н/д	существующая	н/д	ул. Фабричная, с.д. № 20 по № 32
3583	Тунгокоченский муниципальный округ Забайкальского края	с Верх-Усугли	ул. Центральная	возле дома № 23	-	52.68533	115.176758	ЮЛ	Администрация муниципального района "Тунгокоченский район"	7521000130	1027500784134	ООО "Олерон+"	7714922050	б/н	н/д	бетон	н/д	н/д	1	1,1	н/д	существующая	н/д	ул. Центральная, с.д. № 17 по № 28
3584	Тунгокоченский муниципальный округ Забайкальского края	с Верх-Усугли	ул. Центральная	возле дома № 60	-	52.681541	115.186235	ЮЛ	Администрация муниципального района "Тунгокоченский район"	7521000130	1027500784134	ООО "Олерон+"	7714922050	б/н	н/д	бетон	н/д	н/д	1	1,1	н/д	существующая	н/д	ул. Центральная, с.д. № 50 по № 75
3585	Тунгокоченский муниципальный округ Забайкальского края	с Верх-Усугли	ул. Школьная	возле дома № 4	-	52.688382	115.189217	ЮЛ	Администрация муниципального района "Тунгокоченский район"	7521000130	1027500784134	ООО "Олерон+"	7714922050	б/н	н/д	бетон	н/д	н/д	1	1,1	н/д	существующая	н/д	ул. Школьная, с.д. № 1 по № 8
3586	Тунгокоченский муниципальный округ Забайкальского края	с Верх-Усугли	ул. Энтузиастов	-	-	52.685166	115.202288	ЮЛ	Администрация муниципального района "Тунгокоченский район"	7521000130	1027500784134	ООО "Олерон+"	7714922050	б/н	н/д	бетон	н/д	н/д	1	1,1	н/д	существующая	н/д	ул. Энтузиастов, с.д. № 1 по № 6а
3587	Муниципальный район «Улётовский район»	пст. Ленинский	ул. Ингодинская	5	-	50.84222	111.519448	ЮЛ	Администрация МР "Улётовский район"	7522001721	1027500803880	-	-	б/н	н/д	бетон	-	-	1	1,1	-	существующая	н/д	-
3588	Муниципальный район «Улётовский район»	пст. Ленинский	ул. Ленина 2-я	-	-	50.843116	111.520542	ЮЛ	Администрация МР "Улётовский район"	7522001721	1027500803880	-	-	б/н	н/д	бетон	-	-	1	1,1	-	существующая	н/д	-
3589	Муниципальный район «Улётовский район»	пст. Ленинский	ул. Линия 1	3	-	50.843919	111.524803	ЮЛ	Администрация МР "Улётовский район"	7522001721	1027500803880	-	-	б/н	н/д	бетон	-	-	1	1,1	-	существующая	н/д	-
3590	Муниципальный район «Улётовский район»	пст. Ленинский	ул. Линия 11	7	-	50.847708	111.522666	ЮЛ	Администрация МР "Улётовский район"	7522001721	1027500803880	-	-	б/н	н/д	бетон	-	-	1	1,1	-	существующая	н/д	-
3591	Муниципальный район «Улётовский район»	пст. Ленинский	ул. Линия 15	3	-	50.847356	111.519181	ЮЛ	Администрация МР "Улётовский район"	7522001721	1027500803880	-	-	б/н	н/д	бетон	-	-	1	1,1	-	существующая	н/д	-
3592	Муниципальный район «Улётовский район»	пст. Ленинский	ул. Линия 6	2	-	50.84366	111.521422	ЮЛ	Администрация МР "Улётовский район"	7522001721	1027500803880	-	-	б/н	н/д	бетон	-	-	1	1,1	-	существующая	н/д	-
3593	Муниципальный район «Улётовский район»	пст. Ленинский	ул. Линия 8	11	-	50.847112	111.524867	ЮЛ	Администрация МР "Улётовский район"	7522001721	1027500803880	-	-	б/н	н/д	бетон	-	-	1	1,1	-	существующая	н/д	-
3594	Муниципальный район «Улётовский район»	пст. Ленинский	ул. Луговая	3	-	50.839006	111.505659	ЮЛ	Администрация МР "Улётовский район"	7522001721	1027500803880	-	-	б/н	н/д	бетон	-	-	1	1,1	-	существующая	н/д	-
3595	Муниципальный район «Улётовский район»	с Аблатуйский Бор	ул. 2-я Присоёрная	142	-	51.185157	112.216643	ЮЛ	Администрация МР "Улётовский район"	7522001721	1027500803880	-	-	б/н	н/д	бетон	-	-	1	1,1	-	существующая	н/д	-
3596	Муниципальный район «Улётовский район»	с Аблатуйский Бор	ул. 4-я Присоёрная	133	-	51.184354	112.216321	ЮЛ	Администрация МР "Улётовский район"	7522001721	1027500803880	-	-	б/н	н/д	бетон	-	-	1	1,1	-	существующая	н/д	-
3597	Муниципальный район «Улётовский район»	с Аблатуйский Бор	ул. Лесная	24	-	51.188871	112.221074	ЮЛ	Администрация МР "Улётовский район"	7522001721	1027500803880	-	-	б/н	н/д	бетон	-	-	1	1,1	-	существующая	н/д	-
3598	Муниципальный район «Улётовский район»	с Аблатуйский Бор	ул. Лесная	-	-	51.188737	112.222984	ЮЛ	Администрация МР "Улётовский район"	7522001721	1027500803880	-	-	б/н	н/д	бетон	-	-	1	1,1	-	существующая	н/д	-
3599	Муниципальный район «Улётовский район»	с Аблатуйский Бор	ул. Молодёжная	143	-	51.185886	112.225513	ЮЛ	Администрация МР "Улётовский район"	7522001721	1027500803880	-	-	б/н	н/д	бетон	-	-	1	1,1	-	существующая	н/д	-
3600	Муниципальный район «Улётовский район»	с Аблатуйский Бор	ул. Молодёжная	169	-	51.185752	112.221339	ЮЛ	Администрация МР "Улётовский район"	7522001721	1027500803880	-	-	б/н	н/д	бетон	-	-	1	1,1	-	существующая	н/д	-

№п/п	Данные о нахождении мест (площадок) накопления твёрдых коммунальных отходов							Данные о собственниках мест (площадок) накопления твёрдых коммунальных отходов				Организация (ИП), оказывающая услуги по сбору и транспортированию ТКО		Данные о технических характеристиках мест (площадок) накопления твёрдых коммунальных отходов					Контейнеры для несортированных отходов			Статус (существующая/ планируемая)	Совместное использование с другими МКД	Адреса строений, которые совместно пользуются контейнерной площадкой
	муниципальное образование	населённый пункт	улица	дом	корпус/ строение	широта	долгота	организационно-правовая форма балансодержателя (юридическое лицо - ЮЛ, индивидуальный предприниматель - ИП, физическое лицо - ФЛ)	для ЮЛ - Полное наименование организации для ИП - Фамилия, Имя, Отчество для Ф.Л - Фамилия, Имя, Отчество	ИНН	ОГРН	наименование	ИНН	номер контейнерной площадки	площадь,	тип подстилающей поверхности	вид площадки	материал ограждения	кол-во	ёмкость (отдельного контейнера)	материал контейнера			
3601	Муниципальный район «Улётовский район»	с. Аблатуйский Бор	ул. Парковая	37	-	51.187682	112.228064	ЮЛ	Администрация МР "Улётовский район"	7522001721	1027500803880	-	-	б/н	н/д	бетон	-	-	1	1,1	-	существующая	н/д	-
3602	Муниципальный район «Улётовский район»	с. Аблатуйский Бор	ул. Парковая	-	-	51.187857	112.221573	ЮЛ	Администрация МР "Улётовский район"	7522001721	1027500803880	-	-	б/н	н/д	бетон	-	-	1	1,1	-	существующая	н/д	-
3603	Муниципальный район «Улётовский район»	с. Аблатуйский Бор	ул. Парковая (СДК)	-	-	51.187463	112.219551	ЮЛ	Администрация МР "Улётовский район"	7522001721	1027500803880	-	-	б/н	н/д	бетон	-	-	1	1,1	-	существующая	н/д	-
3604	Муниципальный район «Улётовский район»	с. Аблатуйский Бор	ул. Придорожная	10	-	51.189044	112.220307	ЮЛ	Администрация МР "Улётовский район"	7522001721	1027500803880	-	-	б/н	н/д	бетон	-	-	1	1,1	-	существующая	н/д	-
3605	Муниципальный район «Улётовский район»	с. Аблатуйский Бор	ул. Придорожная	3	-	51.189832	112.220564	ЮЛ	Администрация МР "Улётовский район"	7522001721	1027500803880	-	-	б/н	н/д	бетон	-	-	1	1,1	-	существующая	н/д	-
3606	Муниципальный район «Улётовский район»	с. Аблатуйский Бор	ул. Придорожная	9	-	51.189212	112.219727	ЮЛ	Администрация МР "Улётовский район"	7522001721	1027500803880	-	-	б/н	н/д	бетон	-	-	1	1,1	-	существующая	н/д	-
3607	Муниципальный район «Улётовский район»	с. Аблатуйский Бор	ул. Придорожная	-	-	51.187139	112.217024	ЮЛ	Администрация МР "Улётовский район"	7522001721	1027500803880	-	-	б/н	н/д	бетон	-	-	1	1,1	-	существующая	н/д	-
3608	Муниципальный район «Улётовский район»	с. Аблатуйский Бор	ул. Спортивная	45	-	51.18828	112.22633	ЮЛ	Администрация МР "Улётовский район"	7522001721	1027500803880	-	-	б/н	н/д	бетон	-	-	1	1,1	-	существующая	н/д	-
3609	Муниципальный район «Улётовский район»	с. Аблатуйский Бор	ул. Спортивная	57	-	51.188249	112.223278	ЮЛ	Администрация МР "Улётовский район"	7522001721	1027500803880	-	-	б/н	н/д	бетон	-	-	1	1,1	-	существующая	н/д	-
3610	Муниципальный район «Улётовский район»	с. Аблатуйский Бор	ул. Центральная	-	-	51.18699	112.223151	ЮЛ	Администрация МР "Улётовский район"	7522001721	1027500803880	-	-	б/н	н/д	бетон	-	-	1	1,1	-	существующая	н/д	-
3611	Муниципальный район «Улётовский район»	с. Аблатуйский Бор	ул. Центральная	77	-	51.18686	112.228679	ЮЛ	Администрация МР "Улётовский район"	7522001721	1027500803880	-	-	б/н	н/д	бетон	-	-	1	1,1	-	существующая	н/д	-
3612	Муниципальный район «Улётовский район»	с. Аблатуйский Бор	ул. Центральная	62	-	51.18748	112.221117	ЮЛ	Администрация МР "Улётовский район"	7522001721	1027500803880	-	-	б/н	н/д	бетон	-	-	1	1,1	-	существующая	н/д	-
3613	Муниципальный район «Улётовский район»	с. Аблатукан	ул. Трудовая	38	-	51.247561	112.117273	ЮЛ	Администрация МР "Улётовский район"	7522001721	1027500803880	-	-	б/н	н/д	бетон	-	-	1	1,1	-	существующая	н/д	-
3614	Муниципальный район «Улётовский район»	с. Аблатукан	ул. Трудовая	35	-	51.244766	112.124912	ЮЛ	Администрация МР "Улётовский район"	7522001721	1027500803880	-	-	б/н	н/д	бетон	-	-	1	1,1	-	существующая	н/д	-
3615	Муниципальный район «Улётовский район»	с. Аблатукан	ул. Школьная/ул. Трудовая	-	-	51.244371	112.121977	ЮЛ	Администрация МР "Улётовский район"	7522001721	1027500803880	-	-	б/н	н/д	бетон	-	-	1	1,1	-	существующая	н/д	-
3616	Муниципальный район «Улётовский район»	с. Арей	ул. Школьная	6	-	50.971703	111.25032	ЮЛ	Администрация МР "Улётовский район"	7522001721	1027500803880	-	-	б/н	н/д	бетон	-	-	1	1,1	-	существующая	н/д	-
3617	Муниципальный район «Улётовский район»	с. Арей	ул. Кирова/ул. Ленина	-	-	50.970552	111.241804	ЮЛ	Администрация МР "Улётовский район"	7522001721	1027500803880	-	-	б/н	н/д	бетон	-	-	1	1,1	-	существующая	н/д	-
3618	Муниципальный район «Улётовский район»	с. Арта	ул. 40 лет Победы	1Б	-	51.255863	112.402607	ЮЛ	Администрация МР "Улётовский район"	7522001721	1027500803880	-	-	б/н	н/д	бетон	-	-	1	1,1	-	существующая	н/д	-
3619	Муниципальный район «Улётовский район»	с. Арта	ул. 40 лет Победы	6	-	51.255356	112.400388	ЮЛ	Администрация МР "Улётовский район"	7522001721	1027500803880	-	-	б/н	н/д	бетон	-	-	1	1,1	-	существующая	н/д	-
3620	Муниципальный район «Улётовский район»	с. Арта	ул. Набережная	14	-	51.244486	112.395735	ЮЛ	Администрация МР "Улётовский район"	7522001721	1027500803880	-	-	б/н	н/д	бетон	-	-	1	1,1	-	существующая	н/д	-
3621	Муниципальный район «Улётовский район»	с. Арта	ул. Наканович	1Б	-	51.244779	112.388818	ЮЛ	Администрация МР "Улётовский район"	7522001721	1027500803880	-	-	б/н	н/д	бетон	-	-	1	1,1	-	существующая	н/д	-
3622	Муниципальный район «Улётовский район»	с. Арта	ул. Наканович	83	-	51.253879	112.411195	ЮЛ	Администрация МР "Улётовский район"	7522001721	1027500803880	-	-	б/н	н/д	бетон	-	-	1	1,1	-	существующая	н/д	-
3623	Муниципальный район «Улётовский район»	с. Арта	ул. Советская	23	-	51.255998	112.403407	ЮЛ	Администрация МР "Улётовский район"	7522001721	1027500803880	-	-	б/н	н/д	бетон	-	-	1	1,1	-	существующая	н/д	-
3624	Муниципальный район «Улётовский район»	с. Арта	ул. Советская	12	-	51.257238	112.402347	ЮЛ	Администрация МР "Улётовский район"	7522001721	1027500803880	-	-	б/н	н/д	бетон	-	-	1	1,1	-	существующая	н/д	-
3625	Муниципальный район «Улётовский район»	с. Арта	ул. Цветочная	27	-	51.25544	112.396112	ЮЛ	Администрация МР "Улётовский район"	7522001721	1027500803880	-	-	б/н	н/д	бетон	-	-	1	1,1	-	существующая	н/д	-
3626	Муниципальный район «Улётовский район»	с. Арта	ул. Цветочная	4	-	51.25066	112.388647	ЮЛ	Администрация МР "Улётовский район"	7522001721	1027500803880	-	-	б/н	н/д	бетон	-	-	1	1,1	-	существующая	н/д	-
3627	Муниципальный район «Улётовский район»	с. Арта	ул. Школьная	2	-	51.248258	112.392124	ЮЛ	Администрация МР "Улётовский район"	7522001721	1027500803880	-	-	б/н	н/д	бетон	-	-	1	1,1	-	существующая	н/д	-

№п/п	Данные о нахождении мест (площадок) накопления твёрдых коммунальных отходов							Данные о собственниках мест (площадок) накопления твёрдых коммунальных отходов				Организация (ИП), оказывающая услуги по сбору и транспортированию ТКО		Данные о технических характеристиках мест (площадок) накопления твёрдых коммунальных отходов					Контейнеры для несортированных отходов			Статус (существующая/ планируемая)	Совместное использование с другими МКД	Адреса строений, которые совместно пользуются контейнерной площадкой
	муниципальное образование	населённый пункт	улица	дом	корпус/ строение	широта	долгота	организационно-правовая форма балансодержателя (юридическое лицо - ЮЛ, индивидуальный предприниматель - ИП, физическое лицо - ФЛ)	для ЮЛ - Полное наименование организации для ИП - Фамилия, Имя, Отчество для Ф.Л - Фамилия, Имя, Отчество	ИНН	ОГРН	наименование	ИНН	номер контейнерной площадки	площадь,	тип подстилающей поверхности	вид площадки	материал ограждения	кол-во	ёмкость (отдельного контейнера)	материал контейнера			
3628	Муниципальный район «Улётовский район»	с Арта	ул. Школьная	32А	-	51.251612	112.397568	ЮЛ	Администрация МР "Улётовский район"	7522001721	1027500803880	-	-	б/н	н/д	бетон	-	-	1	1,1	-	существующая	н/д	-
3629	Муниципальный район «Улётовский район»	с Арта	ул. Школьная	91	-	51.257774	112.410881	ЮЛ	Администрация МР "Улётовский район"	7522001721	1027500803880	-	-	б/н	н/д	бетон	-	-	1	1,1	-	существующая	н/д	-
3630	Муниципальный район «Улётовский район»	с Бальзой	ул. Ковалёва	33	-	51.359596	112.366542	ЮЛ	Администрация МР "Улётовский район"	7522001721	1027500803880	-	-	б/н	н/д	бетон	-	-	1	1,1	-	существующая	н/д	-
3631	Муниципальный район «Улётовский район»	с Бальзой	ул. Ковалёва	58	-	51.361761	112.363944	ЮЛ	Администрация МР "Улётовский район"	7522001721	1027500803880	-	-	б/н	н/д	бетон	-	-	1	1,1	-	существующая	н/д	-
3632	Муниципальный район «Улётовский район»	с Бальзой	ул. Ковалёва	15	-	51.355847	112.37338	ЮЛ	Администрация МР "Улётовский район"	7522001721	1027500803880	-	-	б/н	н/д	бетон	-	-	1	1,1	-	существующая	н/д	-
3633	Муниципальный район «Улётовский район»	с Бальзой	ул. Лазо	15	-	51.36164	112.349699	ЮЛ	Администрация МР "Улётовский район"	7522001721	1027500803880	-	-	б/н	н/д	бетон	-	-	1	1,1	-	существующая	н/д	-
3634	Муниципальный район «Улётовский район»	с Бальзой	ул. Морозова	-	-	51.356626	112.365869	ЮЛ	Администрация МР "Улётовский район"	7522001721	1027500803880	-	-	б/н	н/д	бетон	-	-	1	1,1	-	существующая	н/д	-
3635	Муниципальный район «Улётовский район»	с Бальзой	ул. Центральная	36	-	51.353092	112.372036	ЮЛ	Администрация МР "Улётовский район"	7522001721	1027500803880	-	-	б/н	н/д	бетон	-	-	1	1,1	-	существующая	н/д	-
3636	Муниципальный район «Улётовский район»	с Бальзой	ул. Центральная	59	-	51.354473	112.368791	ЮЛ	Администрация МР "Улётовский район"	7522001721	1027500803880	-	-	б/н	н/д	бетон	-	-	1	1,1	-	существующая	н/д	-
3637	Муниципальный район «Улётовский район»	с Бальзой	ул. Центральная	107	-	51.359893	112.358609	ЮЛ	Администрация МР "Улётовский район"	7522001721	1027500803880	-	-	б/н	н/д	бетон	-	-	1	1,1	-	существующая	н/д	-
3638	Муниципальный район «Улётовский район»	с Бальзой	ул. Центральная	118	-	51.360776	112.357332	ЮЛ	Администрация МР "Улётовский район"	7522001721	1027500803880	-	-	б/н	н/д	бетон	-	-	1	1,1	-	существующая	н/д	-
3639	Муниципальный район «Улётовский район»	с Бальзой	ул. Центральная	155	-	51.362685	112.352863	ЮЛ	Администрация МР "Улётовский район"	7522001721	1027500803880	-	-	б/н	н/д	бетон	-	-	1	1,1	-	существующая	н/д	-
3640	Муниципальный район «Улётовский район»	с Горека	ул. Ингодинская	1	-	51.073329	111.985614	ЮЛ	Администрация МР "Улётовский район"	7522001721	1027500803880	-	-	н/д	н/д	бетон	-	-	1	1,1	-	существующая	н/д	-
3641	Муниципальный район «Улётовский район»	с Горека	ул. Молодёжная	1	-	51.07464	111.990763	ЮЛ	Администрация МР "Улётовский район"	7522001721	1027500803880	-	-	н/д	н/д	бетон	-	-	1	1,1	-	существующая	н/д	-
3642	Муниципальный район «Улётовский район»	с Горека	ул. Центральная	7	-	51.075857	111.98806	ЮЛ	Администрация МР "Улётовский район"	7522001721	1027500803880	-	-	б/н	н/д	бетон	-	-	1	1,1	-	существующая	н/д	-
3643	Муниципальный район «Улётовский район»	с Горека	ул. Центральная	31	-	51.072126	111.98851	ЮЛ	Администрация МР "Улётовский район"	7522001721	1027500803880	-	-	б/н	н/д	бетон	-	-	1	1,1	-	существующая	н/д	-
3644	Муниципальный район «Улётовский район»	с Горека	ул. Центральная	1	-	51.073194	111.988339	ЮЛ	Администрация МР "Улётовский район"	7522001721	1027500803880	-	-	б/н	н/д	бетон	-	-	1	1,1	-	существующая	н/д	-
3645	Муниципальный район «Улётовский район»	с Горека	ул. Шаньгина	34	-	51.068314	111.985957	ЮЛ	Администрация МР "Улётовский район"	7522001721	1027500803880	-	-	б/н	н/д	бетон	-	-	1	1,1	-	существующая	н/д	-
3646	Муниципальный район «Улётовский район»	с Горека	ул. Школьная	1	-	51.076763	111.988961	ЮЛ	Администрация МР "Улётовский район"	7522001721	1027500803880	-	-	б/н	н/д	бетон	-	-	1	1,1	-	существующая	н/д	-
3647	Муниципальный район «Улётовский район»	с Горекацан	ул. Бескончечникова	15	-	51.129145	111.93958	ЮЛ	Администрация МР "Улётовский район"	7522001721	1027500803880	-	-	б/н	н/д	бетон	-	-	1	1,1	-	существующая	н/д	-
3648	Муниципальный район «Улётовский район»	с Горекацан	ул. Бескончечникова	37	-	51.127789	111.943379	ЮЛ	Администрация МР "Улётовский район"	7522001721	1027500803880	-	-	б/н	н/д	бетон	-	-	1	1,1	-	существующая	н/д	-
3649	Муниципальный район «Улётовский район»	с Горекацан	ул. Бескончечникова	11	-	51.129343	111.936948	ЮЛ	Администрация МР "Улётовский район"	7522001721	1027500803880	-	-	б/н	н/д	бетон	-	-	1	1,1	-	существующая	н/д	-
3650	Муниципальный район «Улётовский район»	с Горекацан	ул. Василькова	43	-	51.124849	111.946056	ЮЛ	Администрация МР "Улётовский район"	7522001721	1027500803880	-	-	б/н	н/д	бетон	-	-	1	1,1	-	существующая	н/д	-
3651	Муниципальный район «Улётовский район»	с Горекацан	ул. Василькова	32	-	51.125154	111.944538	ЮЛ	Администрация МР "Улётовский район"	7522001721	1027500803880	-	-	б/н	н/д	бетон	-	-	1	1,1	-	существующая	н/д	-
3652	Муниципальный район «Улётовский район»	с Горекацан	ул. Василькова	12	-	51.127619	111.934244	ЮЛ	Администрация МР "Улётовский район"	7522001721	1027500803880	-	-	н/д	н/д	бетон	-	-	1	1,1	-	существующая	н/д	-
3653	Муниципальный район «Улётовский район»	с Горекацан	ул. Центральная	2	-	51.123249	111.940397	ЮЛ	Администрация МР "Улётовский район"	7522001721	1027500803880	-	-	б/н	н/д	бетон	-	-	1	1,1	-	существующая	н/д	-
3654	Муниципальный район «Улётовский район»	с Горекацан	ул. Шоссейная	6	-	51.126675	111.945311	ЮЛ	Администрация МР "Улётовский район"	7522001721	1027500803880	-	-	б/н	н/д	бетон	-	-	1	1,1	-	существующая	н/д	-

№п/п	Данные о нахождении мест (площадок) накопления твёрдых коммунальных отходов							Данные о собственниках мест (площадок) накопления твёрдых коммунальных отходов				Организация (ИП), оказывающая услуги по сбору и транспортированию ТКО		Данные о технических характеристиках мест (площадок) накопления твёрдых коммунальных отходов					Контейнеры для несортированных отходов			Статус (существующая/ планируемая)	Совместное использование с другими МКД	Адреса строений, которые совместно пользуются контейнерной площадкой
	муниципальное образование	населённый пункт	улица	дом	корпус/ строение	широта	долгота	организационно-правовая форма балансодержателя (юридическое лицо - ЮЛ, индивидуальный предприниматель - ИП, физическое лицо - ФЛ)	для ЮЛ - Полное наименование организации для ИП - Фамилия, Имя, Отчество для Ф.Л - Фамилия, Имя, Отчество	ИНН	ОГРН	наименование	ИНН	номер контейнерной площадки	площадь,	тип подстилающей поверхности	вид площадки	материал ограждения	кол-во	ёмкость (отдельного контейнера)	материал контейнера			
3655	Муниципальный район «Улётовский район»	с Дешулан	ул. Заречная	7	-	50.974563	111.770844	ЮЛ	Администрация МР "Улётовский район"	7522001721	1027500803880	-	-	б/н	н/д	бетон	-	-	1	1,1	-	существующая	н/д	-
3656	Муниципальный район «Улётовский район»	с Дешулан	ул. Ингодинская	27	-	50.97696	111.777964	ЮЛ	Администрация МР "Улётовский район"	7522001721	1027500803880	-	-	б/н	н/д	бетон	-	-	1	1,1	-	существующая	н/д	-
3657	Муниципальный район «Улётовский район»	с Дешулан	ул. Октябрьская	9	-	50.977711	111.775499	ЮЛ	Администрация МР "Улётовский район"	7522001721	1027500803880	-	-	б/н	н/д	бетон	-	-	1	1,1	-	существующая	н/д	-
3658	Муниципальный район «Улётовский район»	с Дешулан	ул. Октябрьская	20	-	50.982866	111.78247	ЮЛ	Администрация МР "Улётовский район"	7522001721	1027500803880	-	-	б/н	н/д	бетон	-	-	1	1,1	-	существующая	н/д	-
3659	Муниципальный район «Улётовский район»	с Доронинское	ул. Колхозная	5	-	51.126872	112.134364	ЮЛ	Администрация МР "Улётовский район"	7522001721	1027500803880	-	-	б/н	н/д	бетон	-	-	1	1,1	-	существующая	н/д	-
3660	Муниципальный район «Улётовский район»	с Доронинское	ул. Комсомольская	7	-	51.117937	112.161873	ЮЛ	Администрация МР "Улётовский район"	7522001721	1027500803880	-	-	б/н	н/д	бетон	-	-	1	1,1	-	существующая	н/д	-
3661	Муниципальный район «Улётовский район»	с Доронинское	ул. Кооперативная	21	-	51.125509	112.171068	ЮЛ	Администрация МР "Улётовский район"	7522001721	1027500803880	-	-	б/н	н/д	бетон	-	-	1	1,1	-	существующая	н/д	-
3662	Муниципальный район «Улётовский район»	с Доронинское	ул. Кузнечная	8	-	51.128547	112.17106	ЮЛ	Администрация МР "Улётовский район"	7522001721	1027500803880	-	-	б/н	н/д	бетон	-	-	1	1,1	-	существующая	н/д	-
3663	Муниципальный район «Улётовский район»	с Доронинское	ул. Кузнечная	22	-	51.129633	112.174619	ЮЛ	Администрация МР "Улётовский район"	7522001721	1027500803880	-	-	б/н	н/д	бетон	-	-	1	1,1	-	существующая	н/д	-
3664	Муниципальный район «Улётовский район»	с Доронинское	ул. Луговая	15	-	51.127717	112.152266	ЮЛ	Администрация МР "Улётовский район"	7522001721	1027500803880	-	-	б/н	н/д	бетон	-	-	1	1,1	-	существующая	н/д	-
3665	Муниципальный район «Улётовский район»	с Доронинское	ул. Партизанская	88А	-	51.129761	112.137002	ЮЛ	Администрация МР "Улётовский район"	7522001721	1027500803880	-	-	б/н	н/д	бетон	-	-	1	1,1	-	существующая	н/д	-
3666	Муниципальный район «Улётовский район»	с Доронинское	ул. Партизанская	69	-	51.128382	112.142859	ЮЛ	Администрация МР "Улётовский район"	7522001721	1027500803880	-	-	б/н	н/д	бетон	-	-	1	1,1	-	существующая	н/д	-
3667	Муниципальный район «Улётовский район»	с Доронинское	ул. Партизанская	46	-	51.127557	112.14665	ЮЛ	Администрация МР "Улётовский район"	7522001721	1027500803880	-	-	б/н	н/д	бетон	-	-	1	1,1	-	существующая	н/д	-
3668	Муниципальный район «Улётовский район»	с Доронинское	ул. Партизанская	41	-	51.127353	112.14745	ЮЛ	Администрация МР "Улётовский район"	7522001721	1027500803880	-	-	б/н	н/д	бетон	-	-	1	1,1	-	существующая	н/д	-
3669	Муниципальный район «Улётовский район»	с Доронинское	ул. Партизанская	23	-	51.12551	112.153005	ЮЛ	Администрация МР "Улётовский район"	7522001721	1027500803880	-	-	б/н	н/д	бетон	-	-	1	1,1	-	существующая	н/д	-
3670	Муниципальный район «Улётовский район»	с Доронинское	ул. Пионерская	2	-	51.12551	112.153005	ЮЛ	Администрация МР "Улётовский район"	7522001721	1027500803880	-	-	б/н	н/д	бетон	-	-	1	1,1	-	существующая	н/д	-
3671	Муниципальный район «Улётовский район»	с Доронинское	ул. Садовая	10	-	51.123176	112.147288	ЮЛ	Администрация МР "Улётовский район"	7522001721	1027500803880	-	-	б/н	н/д	бетон	-	-	1	1,1	-	существующая	н/д	-
3672	Муниципальный район «Улётовский район»	с Доронинское	ул. Садовая	40	-	51.125222	112.138844	ЮЛ	Администрация МР "Улётовский район"	7522001721	1027500803880	-	-	б/н	н/д	бетон	-	-	1	1,1	-	существующая	н/д	-
3673	Муниципальный район «Улётовский район»	с Доронинское	ул. Цветочная	8	-	51.129912	112.168434	ЮЛ	Администрация МР "Улётовский район"	7522001721	1027500803880	-	-	б/н	н/д	бетон	-	-	1	1,1	-	существующая	н/д	-
3674	Муниципальный район «Улётовский район»	с Николаевское	ул. Красноармейская	18	-	51.053406	111.785034	ЮЛ	Администрация МР "Улётовский район"	7522001721	1027500803880	-	-	б/н	н/д	бетон	-	-	1	1,1	-	существующая	н/д	-
3675	Муниципальный район «Улётовский район»	с Николаевское	ул. Колхозная	10	-	51.05172	111.782087	ЮЛ	Администрация МР "Улётовский район"	7522001721	1027500803880	-	-	б/н	н/д	бетон	-	-	1	1,1	-	существующая	н/д	-
3676	Муниципальный район «Улётовский район»	с Николаевское	ул. Колхозная	48	-	51.051035	111.763106	ЮЛ	Администрация МР "Улётовский район"	7522001721	1027500803880	-	-	б/н	н/д	бетон	-	-	1	1,1	-	существующая	н/д	-
3677	Муниципальный район «Улётовский район»	с Николаевское	ул. Молодёжная	5	-	51.046239	111.752331	ЮЛ	Администрация МР "Улётовский район"	7522001721	1027500803880	-	-	б/н	н/д	бетон	-	-	1	1,1	-	существующая	н/д	-
3678	Муниципальный район «Улётовский район»	с Николаевское	ул. Молодёжная	30	-	51.048072	111.750887	ЮЛ	Администрация МР "Улётовский район"	7522001721	1027500803880	-	-	б/н	н/д	бетон	-	-	1	1,1	-	существующая	н/д	-
3679	Муниципальный район «Улётовский район»	с Николаевское	ул. Могус	-	-	51.057999	111.7886	ЮЛ	Администрация МР "Улётовский район"	7522001721	1027500803880	-	-	б/н	н/д	бетон	-	-	1	1,1	-	существующая	н/д	-
3680	Муниципальный район «Улётовский район»	с Николаевское	ул. Могус	5	-	51.053312	111.772212	ЮЛ	Администрация МР "Улётовский район"	7522001721	1027500803880	-	-	б/н	н/д	бетон	-	-	1	1,1	-	существующая	н/д	-
3681	Муниципальный район «Улётовский район»	с Николаевское	ул. Октябрьская	-	-	51.062569	111.780664	ЮЛ	Администрация МР "Улётовский район"	7522001721	1027500803880	-	-	б/н	н/д	бетон	-	-	1	1,1	-	существующая	н/д	-

№п/п	Данные о нахождении мест (площадок) накопления твёрдых коммунальных отходов							Данные о собственниках мест (площадок) накопления твёрдых коммунальных отходов				Организация (ИП), оказывающая услуги по сбору и транспортированию ТКО		Данные о технических характеристиках мест (площадок) накопления твёрдых коммунальных отходов					Контейнеры для несортированных отходов			Статус (существующая/планируемая)	Совместное использование с другими МКД	Адреса строений, которые совместно пользуются контейнерной площадкой
	муниципальное образование	населённый пункт	улица	дом	корпус/строение	широта	долгота	организационно-правовая форма балансодержателя (юридическое лицо - ЮЛ, индивидуальный предприниматель - ИП, физическое лицо - ФЛ)	для ЮЛ - Полное наименование организации для ИП - Фамилия, Имя, Отчество для Ф.Л - Фамилия, Имя, Отчество	ИНН	ОГРН	наименование	ИНН	номер контейнерной площадки	площадь,	тип подстилающей поверхности	вид площадки	материал ограждения	кол-во	ёмкость (отдельного контейнера)	материал контейнера			
3682	Муниципальный район «Улётовский район»	с Николаевское	ул. Октябрьская	69	-	51.051661	111.776521	ЮЛ	Администрация МР "Улётовский район"	7522001721	1027500803880	-	-	б/н	н/д	бетон	-	-	1	1,1	-	существующая	н/д	-
3683	Муниципальный район «Улётовский район»	с Николаевское	ул. Октябрьская	-	-	51.046981	111.759324	ЮЛ	Администрация МР "Улётовский район"	7522001721	1027500803880	-	-	б/н	н/д	бетон	-	-	1	1,1	-	существующая	н/д	-
3684	Муниципальный район «Улётовский район»	с Николаевское	ул. Партизанская	25	-	51.057999	111.7886	ЮЛ	Администрация МР "Улётовский район"	7522001721	1027500803880	-	-	б/н	н/д	бетон	-	-	1	1,1	-	существующая	н/д	-
3685	Муниципальный район «Улётовский район»	с Николаевское	ул. Партизанская	56	-	51.050876	111.771972	ЮЛ	Администрация МР "Улётовский район"	7522001721	1027500803880	-	-	б/н	н/д	бетон	-	-	1	1,1	-	существующая	н/д	-
3686	Муниципальный район «Улётовский район»	с Николаевское	ул. Первомайская	31	-	51.052224	111.765549	ЮЛ	Администрация МР "Улётовский район"	7522001721	1027500803880	-	-	б/н	н/д	бетон	-	-	1	1,1	-	существующая	н/д	-
3687	Муниципальный район «Улётовский район»	с Николаевское	ул. Рабочая	5	-	51.047851	111.775731	ЮЛ	Администрация МР "Улётовский район"	7522001721	1027500803880	-	-	б/н	н/д	бетон	-	-	1	1,1	-	существующая	н/д	-
3688	Муниципальный район «Улётовский район»	с Николаевское	ул. Юбилейная	-	-	51.061558	111.780733	ЮЛ	Администрация МР "Улётовский район"	7522001721	1027500803880	-	-	б/н	н/д	бетон	-	-	1	1,1	-	существующая	н/д	-
3689	Муниципальный район «Улётовский район»	с Новые Ключи	ул. Колхозная	12	-	50.990286	111.792823	ЮЛ	Администрация МР "Улётовский район"	7522001721	1027500803880	-	-	б/н	н/д	бетон	-	-	1	1,1	-	существующая	н/д	-
3690	Муниципальный район «Улётовский район»	с Новые Ключи	ул. Центральная	44	-	50.989169	111.796532	ЮЛ	Администрация МР "Улётовский район"	7522001721	1027500803880	-	-	б/н	н/д	бетон	-	-	1	1,1	-	существующая	н/д	-
3691	Муниципальный район «Улётовский район»	с Старый Ленинск	ул. Гагарина	36	-	50.840734	111.507793	ЮЛ	Администрация МР "Улётовский район"	7522001721	1027500803880	-	-	б/н	н/д	бетон	-	-	1	1,1	-	существующая	н/д	-
3692	Муниципальный район «Улётовский район»	с Старый Ленинск	ул. Гагарина	20	-	50.843116	111.511465	ЮЛ	Администрация МР "Улётовский район"	7522001721	1027500803880	-	-	б/н	н/д	бетон	-	-	1	1,1	-	существующая	н/д	-
3693	Муниципальный район «Улётовский район»	с Старый Ленинск	ул. Ленина 1-я	6	-	50.836577	111.502622	ЮЛ	Администрация МР "Улётовский район"	7522001721	1027500803880	-	-	б/н	н/д	бетон	-	-	1	1,1	-	существующая	н/д	-
3694	Муниципальный район «Улётовский район»	с Старый Ленинск	ул. Ленина 1-я	2	-	50.833934	111.49995	ЮЛ	Администрация МР "Улётовский район"	7522001721	1027500803880	-	-	б/н	н/д	бетон	-	-	1	1,1	-	существующая	н/д	-
3695	Муниципальный район «Улётовский район»	с Танга	-	-	-	50.987967	111.554211	ЮЛ	ФГБУ "ЦЖКУ" Минобороны России	7729314745	1027700430889	-	-	б/н	-	бетон	закрытая	металл	2	-	-	существующая	н/д	-
3696	Муниципальный район «Улётовский район»	с Танга	ул. Новая	1	-	50.982943	111.535544	ЮЛ	Администрация МР "Улётовский район"	7522001721	1027500803880	-	-	б/н	н/д	бетон	-	-	1	1,1	-	существующая	н/д	-
3697	Муниципальный район «Улётовский район»	с Танга	ул. Партизанская	1А	-	50.987967	111.554211	ЮЛ	Администрация МР "Улётовский район"	7522001721	1027500803880	-	-	б/н	н/д	бетон	-	-	1	1,1	-	существующая	н/д	-
3698	Муниципальный район «Улётовский район»	с Танга	ул. Партизанская	4А	-	50.98943	111.550501	ЮЛ	Администрация МР "Улётовский район"	7522001721	1027500803880	-	-	б/н	н/д	бетон	-	-	1	1,1	-	существующая	н/д	-
3699	Муниципальный район «Улётовский район»	с Танга	ул. Партизанская/ул. Молодёжная	-	-	50.990731	111.557518	ЮЛ	Администрация МР "Улётовский район"	7522001721	1027500803880	-	-	б/н	н/д	бетон	-	-	1	1,1	-	существующая	н/д	-
3700	Муниципальный район «Улётовский район»	с Танга	ул. Советская	22	-	50.98651	111.538733	ЮЛ	Администрация МР "Улётовский район"	7522001721	1027500803880	-	-	б/н	н/д	бетон	-	-	1	1,1	-	существующая	н/д	-
3701	Муниципальный район «Улётовский район»	с Танга	ул. Центральная	12Б	-	50.984145	111.537386	ЮЛ	Администрация МР "Улётовский район"	7522001721	1027500803880	-	-	б/н	н/д	бетон	-	-	1	1,1	-	существующая	н/д	-
3702	Муниципальный район «Улётовский район»	с Танга	ул. Центральная	69	-	50.986067	111.551939	ЮЛ	Администрация МР "Улётовский район"	7522001721	1027500803880	-	-	б/н	н/д	бетон	-	-	1	1,1	-	существующая	н/д	-
3703	Муниципальный район «Улётовский район»	с Танга	ул. Шаталова	1	-	50.983527	111.540072	ЮЛ	Администрация МР "Улётовский район"	7522001721	1027500803880	-	-	б/н	н/д	бетон	-	-	1	1,1	-	существующая	н/д	-
3704	Муниципальный район «Улётовский район»	с Танга	ул. Шаталова	48	-	50.974885	111.532867	ЮЛ	Администрация МР "Улётовский район"	7522001721	1027500803880	-	-	б/н	н/д	бетон	-	-	1	1,1	-	существующая	н/д	-
3705	Муниципальный район «Улётовский район»	с Танга	ул. Школьная	10	-	50.988704	111.545049	ЮЛ	Администрация МР "Улётовский район"	7522001721	1027500803880	-	-	б/н	н/д	бетон	-	-	1	1,1	-	существующая	н/д	-
3706	Муниципальный район «Улётовский район»	с Улёты	ул. Горького (в/г 51)	9	-	51.356427	112.476646	ЮЛ	ФГБУ "ЦЖКУ" Минобороны России	7729314745	1027700430889	-	-	б/н	-	бетон	закрытая	металл	1	-	-	существующая	н/д	-
3707	Муниципальный район «Улётовский район»	с Улёты	ул. Горького	2	-	51.3547	112.4914	ЮЛ	Администрация МР "Улётовский район"	7522001721	1027500803880	-	-	б/н	н/д	бетон	-	-	1	1,1	-	существующая	н/д	-
3708	Муниципальный район «Улётовский район»	с Улёты	ул. Горького	71	-	51.357305	112.471464	ЮЛ	Администрация МР "Улётовский район"	7522001721	1027500803880	-	-	б/н	н/д	бетон	-	-	1	1,1	-	существующая	н/д	-

№п/п	Данные о нахождении мест (площадок) накопления твёрдых коммунальных отходов							Данные о собственниках мест (площадок) накопления твёрдых коммунальных отходов				Организация (ИП), оказывающая услуги по сбору и транспортированию ТКО		Данные о технических характеристиках мест (площадок) накопления твёрдых коммунальных отходов					Контейнеры для несортированных отходов			Статус (существующая/ планируемая)	Совместное использование с другими МКД	Адреса строений, которые совместно пользуются контейнерной площадкой
	муниципальное образование	населённый пункт	улица	дом	корпус/ строение	широта	долгота	организационно-правовая форма балансодержателя (юридическое лицо - ЮЛ, индивидуальный предприниматель - ИП, физическое лицо - ФЛ)	для ЮЛ - Полное наименование организации для ИП - Фамилия, Имя, Отчество для Ф.Л - Фамилия, Имя, Отчество	ИНН	ОГРН	наименование	ИНН	номер контейнерной площадки	площадь,	тип подстилающей поверхности	вид площадки	материал ограждения	кол-во	ёмкость (отдельного контейнера)	материал контейнера			
3709	Муниципальный район «Улётовский район»	с. Улёты	ул. Горького	2	-	51.354661	112.491906	ЮЛ	Администрация МР "Улётовский район"	7522001721	1027500803880	-	-	б/н	н/д	бетон	-	-	1	1,1	-	существующая	н/д	-
3710	Муниципальный район «Улётовский район»	с. Улёты	ул. Дорожная	10	-	51.3694	112.4848	ЮЛ	Администрация МР "Улётовский район"	7522001721	1027500803880	-	-	б/н	н/д	бетон	-	-	1	1,1	-	существующая	н/д	-
3711	Муниципальный район «Улётовский район»	с. Улёты	ул. Есенина	-	-	51.336385	112.491444	ЮЛ	Администрация МР "Улётовский район"	7522001721	1027500803880	-	-	б/н	н/д	бетон	-	-	1	1,1	-	существующая	н/д	-
3712	Муниципальный район «Улётовский район»	с. Улёты	ул. Журавлёва	1	-	51.379293	112.49857	ЮЛ	Администрация МР "Улётовский район"	7522001721	1027500803880	-	-	б/н	н/д	бетон	-	-	1	1,1	-	существующая	н/д	-
3713	Муниципальный район «Улётовский район»	с. Улёты	ул. Заречная	6	-	51.377671	112.48218	ЮЛ	Администрация МР "Улётовский район"	7522001721	1027500803880	-	-	б/н	н/д	бетон	-	-	1	1,1	-	существующая	н/д	-
3714	Муниципальный район «Улётовский район»	с. Улёты	ул. Кирова	20	-	51.36283	112.491425	ЮЛ	Администрация МР "Улётовский район"	7522001721	1027500803880	-	-	б/н	н/д	бетон	-	-	1	1,1	-	существующая	н/д	-
3715	Муниципальный район «Улётовский район»	с. Улёты	ул. Кирова	20	-	51.362829	112.491303	ЮЛ	Администрация МР "Улётовский район"	7522001721	1027500803880	-	-	б/н	н/д	бетон	-	-	1	1,1	-	существующая	н/д	-
3716	Муниципальный район «Улётовский район»	с. Улёты	ул. Колхозная	-	-	51.363945	112.475433	ЮЛ	Администрация МР "Улётовский район"	7522001721	1027500803880	-	-	б/н	н/д	бетон	-	-	1	1,1	-	существующая	н/д	-
3717	Муниципальный район «Улётовский район»	с. Улёты	ул. Кооперативная	13	-	51.370287	112.485582	ЮЛ	Администрация МР "Улётовский район"	7522001721	1027500803880	-	-	б/н	н/д	бетон	-	-	1	1,1	-	существующая	н/д	-
3718	Муниципальный район «Улётовский район»	с. Улёты	ул. Красноармейская	2	-	51.357936	112.48348	ЮЛ	Администрация МР "Улётовский район"	7522001721	1027500803880	-	-	б/н	н/д	бетон	-	-	1	1,1	-	существующая	н/д	-
3719	Муниципальный район «Улётовский район»	с. Улёты	ул. Кузнечная	16	-	51.374283	112.483835	ЮЛ	Администрация МР "Улётовский район"	7522001721	1027500803880	-	-	б/н	н/д	бетон	-	-	1	1,1	-	существующая	н/д	-
3720	Муниципальный район «Улётовский район»	с. Улёты	ул. Кузнечная	-	-	51.36565	112.482208	ЮЛ	Администрация МР "Улётовский район"	7522001721	1027500803880	-	-	б/н	н/д	бетон	-	-	1	1,1	-	существующая	н/д	-
3721	Муниципальный район «Улётовский район»	с. Улёты	ул. Лазо	72	-	51.36417	112.486247	ЮЛ	Администрация МР "Улётовский район"	7522001721	1027500803880	-	-	б/н	н/д	бетон	-	-	1	1,1	-	существующая	н/д	-
3722	Муниципальный район «Улётовский район»	с. Улёты	ул. Лазо	1	-	51.375175	112.491285	ЮЛ	Администрация МР "Улётовский район"	7522001721	1027500803880	-	-	б/н	н/д	бетон	-	-	1	1,1	-	существующая	н/д	-
3723	Муниципальный район «Улётовский район»	с. Улёты	ул. Лазо/ул. Новая	-	-	51.360263	112.485108	ЮЛ	Администрация МР "Улётовский район"	7522001721	1027500803880	-	-	б/н	н/д	бетон	-	-	1	1,1	-	существующая	н/д	-
3724	Муниципальный район «Улётовский район»	с. Улёты	ул. Лермонтова	-	-	51.344424	112.482998	ЮЛ	Администрация МР "Улётовский район"	7522001721	1027500803880	-	-	б/н	н/д	бетон	-	-	1	1,1	-	существующая	н/д	-
3725	Муниципальный район «Улётовский район»	с. Улёты	ул. Лермонтова	-	-	51.345907	112.477066	ЮЛ	Администрация МР "Улётовский район"	7522001721	1027500803880	-	-	б/н	н/д	бетон	-	-	1	1,1	-	существующая	н/д	-
3726	Муниципальный район «Улётовский район»	с. Улёты	ул. Матросова	1	-	51.376432	112.483783	ЮЛ	Администрация МР "Улётовский район"	7522001721	1027500803880	-	-	б/н	н/д	бетон	-	-	1	1,1	-	существующая	н/д	-
3727	Муниципальный район «Улётовский район»	с. Улёты	ул. Мира	1	-	51.355848	112.466877	ЮЛ	Администрация МР "Улётовский район"	7522001721	1027500803880	-	-	б/н	н/д	бетон	-	-	1	1,1	-	существующая	н/д	-
3728	Муниципальный район «Улётовский район»	с. Улёты	ул. Молодежная	1	-	51.364173	112.473138	ЮЛ	Администрация МР "Улётовский район"	7522001721	1027500803880	-	-	б/н	н/д	бетон	-	-	1	1,1	-	существующая	н/д	-
3729	Муниципальный район «Улётовский район»	с. Улёты	ул. Набережная/ул. Лермонтова	-	-	51.343303	112.491857	ЮЛ	Администрация МР "Улётовский район"	7522001721	1027500803880	-	-	б/н	н/д	бетон	-	-	1	1,1	-	существующая	н/д	-
3730	Муниципальный район «Улётовский район»	с. Улёты	ул. Нагорная	-	-	51.339994	112.491031	ЮЛ	Администрация МР "Улётовский район"	7522001721	1027500803880	-	-	б/н	н/д	бетон	-	-	1	1,1	-	существующая	н/д	-
3731	Муниципальный район «Улётовский район»	с. Улёты	ул. Партизанская	29	-	51.366013	112.486067	ЮЛ	Администрация МР "Улётовский район"	7522001721	1027500803880	-	-	б/н	н/д	бетон	-	-	1	1,1	-	существующая	н/д	-
3732	Муниципальный район «Улётовский район»	с. Улёты	ул. Партизанская	62	-	51.370287	112.485582	ЮЛ	Администрация МР "Улётовский район"	7522001721	1027500803880	-	-	б/н	н/д	бетон	-	-	1	1,1	-	существующая	н/д	-
3733	Муниципальный район «Улётовский район»	с. Улёты	ул. Пионерская	13	-	51.3572	112.4901	ЮЛ	Администрация МР "Улётовский район"	7522001721	1027500803880	-	-	б/н	н/д	бетон	-	-	1	1,1	-	существующая	н/д	-
3734	Муниципальный район «Улётовский район»	с. Улёты	ул. Пионерская	29	-	51.3591	112.4765	ЮЛ	Администрация МР "Улётовский район"	7522001721	1027500803880	-	-	б/н	н/д	бетон	-	-	1	1,1	-	существующая	н/д	-
3735	Муниципальный район «Улётовский район»	с. Улёты	ул. Пионерская	2	-	51.356545	112.494511	ЮЛ	Администрация МР "Улётовский район"	7522001721	1027500803880	-	-	б/н	н/д	бетон	-	-	1	1,1	-	существующая	н/д	-

№п/п	Данные о нахождении мест (площадок) накопления твёрдых коммунальных отходов							Данные о собственниках мест (площадок) накопления твёрдых коммунальных отходов				Организация (ИП), оказывающая услуги по сбору и транспортированию ТКО		Данные о технических характеристиках мест (площадок) накопления твёрдых коммунальных отходов					Контейнеры для несортированных отходов			Статус (существующая/планируемая)	Совместное использование с другими МКД	Адреса строений, которые совместно пользуются контейнерной площадкой
	муниципальное образование	населённый пункт	улица	дом	корпус/строение	широта	долгота	организационно-правовая форма балансодержателя (юридическое лицо - ЮЛ, индивидуальный предприниматель - ИП, физическое лицо - ФЛ)	для ЮЛ - Полное наименование организации для ИП - Фамилия, Имя, Отчество для Ф.Л - Фамилия, Имя, Отчество	ИНН	ОГРН	наименование	ИНН	номер контейнерной площадки	площадь,	тип подстилающей поверхности	вид площадки	материал ограждения	кол-во	ёмкость (отдельного контейнера)	материал контейнера			
3736	Муниципальный район «Улётовский район»	с Улёты	ул. Пионерская	37	-	51.359581	112.475375	ЮЛ	Администрация МР "Улётовский район"	7522001721	1027500803880	-	-	б/н	н/д	бетон	-	-	1	1,1	-	существующая	н/д	-
3737	Муниципальный район «Улётовский район»	с Улёты	ул. Полины Осипенко	33	-	51.362563	112.479925	ЮЛ	Администрация МР "Улётовский район"	7522001721	1027500803880	-	-	б/н	н/д	бетон	-	-	1	1,1	-	существующая	н/д	-
3738	Муниципальный район «Улётовский район»	с Улёты	ул. Полины Осипенко	13	-	51.36565	112.482208	ЮЛ	Администрация МР "Улётовский район"	7522001721	1027500803880	-	-	б/н	н/д	бетон	-	-	1	1,1	-	существующая	н/д	-
3739	Муниципальный район «Улётовский район»	с Улёты	ул. Свердлова	40	-	51.350951	112.470668	ЮЛ	Администрация МР "Улётовский район"	7522001721	1027500803880	-	-	б/н	н/д	бетон	-	-	1	1,1	-	существующая	н/д	-
3740	Муниципальный район «Улётовский район»	с Улёты	ул. Советская	65	-	51.353304	112.468304	ЮЛ	Администрация МР "Улётовский район"	7522001721	1027500803880	-	-	б/н	н/д	бетон	-	-	1	1,1	-	существующая	н/д	-
3741	Муниципальный район «Улётовский район»	с Улёты	ул. Таёжная	-	-	51.375279	112.495146	ЮЛ	Администрация МР "Улётовский район"	7522001721	1027500803880	-	-	б/н	н/д	бетон	-	-	1	1,1	-	существующая	н/д	-
3742	Муниципальный район «Улётовский район»	с Улёты	ул. Чапаева	10	-	51.379293	112.49857	ЮЛ	Администрация МР "Улётовский район"	7522001721	1027500803880	-	-	б/н	н/д	бетон	-	-	1	1,1	-	существующая	н/д	-
3743	Муниципальный район «Улётовский район»	с Улёты	ул. Чапаева	1	-	51.377281	112.497041	ЮЛ	Администрация МР "Улётовский район"	7522001721	1027500803880	-	-	б/н	н/д	бетон	-	-	1	1,1	-	существующая	н/д	-
3744	Муниципальный район «Улётовский район»	с Улёты	ул. Шолохова/ул. Горького	-	-	51.358447	112.466486	ЮЛ	Администрация МР "Улётовский район"	7522001721	1027500803880	-	-	б/н	н/д	бетон	-	-	1	1,1	-	существующая	н/д	-
3745	Муниципальный район «Улётовский район»	с Хадакта	ул. Большая	43	-	51.426746	112.570996	ЮЛ	Администрация МР "Улётовский район"	7522001721	1027500803880	-	-	б/н	н/д	бетон	-	-	1	1,1	-	существующая	н/д	-
3746	Муниципальный район «Улётовский район»	с Хадакта	ул. Колхозная	14Г	-	51.428807	112.56019	ЮЛ	Администрация МР "Улётовский район"	7522001721	1027500803880	-	-	б/н	н/д	бетон	-	-	1	1,1	-	существующая	н/д	-
3747	Муниципальный район «Улётовский район»	с Хадакта	ул. Партизанская	1	-	51.429256	112.573521	ЮЛ	Администрация МР "Улётовский район"	7522001721	1027500803880	-	-	б/н	н/д	бетон	-	-	1	1,1	-	существующая	н/д	-
3748	Муниципальный район «Улётовский район»	с Хадакта	ул. Партизанская/ул Молодёжная	-	-	51.427078	112.574778	ЮЛ	Администрация МР "Улётовский район"	7522001721	1027500803880	-	-	б/н	н/д	бетон	-	-	1	1,1	-	существующая	н/д	-
3749	Муниципальный район «Улётовский район»	с Хадакта	ул. Пионерская	1	-	51.427931	112.5669	ЮЛ	Администрация МР "Улётовский район"	7522001721	1027500803880	-	-	б/н	н/д	бетон	-	-	1	1,1	-	существующая	н/д	-
3750	Муниципальный район «Улётовский район»	с Хадакта	ул. Тракторная	-	-	51.422394	112.562678	ЮЛ	Администрация МР "Улётовский район"	7522001721	1027500803880	-	-	б/н	н/д	бетон	-	-	1	1,1	-	существующая	н/д	-
3751	Муниципальный район «Улётовский район»	с Хадакта	ул. Чапаева	24	-	51.423118	112.557055	ЮЛ	Администрация МР "Улётовский район"	7522001721	1027500803880	-	-	б/н	н/д	бетон	-	-	1	1,1	-	существующая	н/д	-
3752	Муниципальный район «Улётовский район»	с Черемхово	ул. Заречная (рядом с водокачкой)	-	-	51.45714	112.718105	ЮЛ	Администрация МР "Улётовский район"	7522001721	1027500803880	-	-	б/н	н/д	бетон	-	-	1	1,1	-	существующая	н/д	-
3753	Муниципальный район «Улётовский район»	с Черемхово	ул. Комсомольская	8	-	51.456506	112.725884	ЮЛ	Администрация МР "Улётовский район"	7522001721	1027500803880	-	-	н/д	н/д	бетон	-	-	1	1,1	-	существующая	н/д	-
3754	Муниципальный район «Улётовский район»	с Черемхово	ул. Набережная	39	-	51.461859	112.731292	ЮЛ	Администрация МР "Улётовский район"	7522001721	1027500803880	-	-	б/н	н/д	бетон	-	-	1	1,1	-	существующая	н/д	-
3755	Муниципальный район «Улётовский район»	с Черемхово	ул. Новая	10	-	51.460002	112.722632	ЮЛ	Администрация МР "Улётовский район"	7522001721	1027500803880	-	-	б/н	н/д	бетон	-	-	1	1,1	-	существующая	н/д	-
3756	Муниципальный район «Улётовский район»	с Черемхово	ул. Советская	34	-	51.462465	112.727294	ЮЛ	Администрация МР "Улётовский район"	7522001721	1027500803880	-	-	б/н	н/д	бетон	-	-	1	1,1	-	существующая	н/д	-
3757	Муниципальный район «Улётовский район»	с Черемхово	ул. Чехова	3	-	51.460002	112.722632	ЮЛ	Администрация МР "Улётовский район"	7522001721	1027500803880	-	-	б/н	н/д	бетон	-	-	1	1,1	-	существующая	н/д	-
3758	Муниципальный район «Улётовский район»	с Шебартуй 2-й	ул. Центральная	52	-	51.030001	111.385319	ЮЛ	Администрация МР "Улётовский район"	7522001721	1027500803880	-	-	б/н	н/д	бетон	-	-	1	1,1	-	существующая	н/д	-
3759	Муниципальный район «Улётовский район»	с Шебартуй 2-й	ул. Центральная	89	-	51.032278	111.379561	ЮЛ	Администрация МР "Улётовский район"	7522001721	1027500803880	-	-	б/н	н/д	бетон	-	-	1	1,1	-	существующая	н/д	-
3760	Муниципальный район «Улётовский район»	с Шехолан	ул. Ингодинская	9	-	51.032935	111.934036	ЮЛ	Администрация МР "Улётовский район"	7522001721	1027500803880	-	-	б/н	н/д	бетон	-	-	1	1,1	-	существующая	н/д	-
3761	Муниципальный район «Улётовский район»	с Шехолан	ул. Ингодинская	1	-	51.028172	111.936439	ЮЛ	Администрация МР "Улётовский район"	7522001721	1027500803880	-	-	б/н	н/д	бетон	-	-	1	1,1	-	существующая	н/д	-
3762	Муниципальный район «Улётовский район»	с Шехолан	ул. Лесная	2	-	51.022435	111.931633	ЮЛ	Администрация МР "Улётовский район"	7522001721	1027500803880	-	-	б/н	н/д	бетон	-	-	1	1,1	-	существующая	н/д	-

№п/п	Данные о нахождении мест (площадок) накопления твёрдых коммунальных отходов							Данные о собственниках мест (площадок) накопления твёрдых коммунальных отходов				Организация (ИП), оказывающая услуги по сбору и транспортированию ТКО		Данные о технических характеристиках мест (площадок) накопления твёрдых коммунальных отходов					Контейнеры для несортированных отходов			Статус (существующая/ планируемая)	Совместное использование с другими МКД	Адреса строений, которые совместно пользуются контейнерной площадкой
	муниципальное образование	населённый пункт	улица	дом	корпус/ строение	широта	долгота	организационно-правовая форма балансодержателя (юридическое лицо - ЮЛ, индивидуальный предприниматель - ИП, физическое лицо - ФЛ)	для ЮЛ - Полное наименование организации для ИП - Фамилия, Имя, Отчество для Ф.Л - Фамилия, Имя, Отчество	ИНН	ОГРН	наименование	ИНН	номер контейнерной площадки	площадь,	тип подстилающей поверхности	вид площадки	материал ограждения	кол-во	ёмкость (отдельного контейнера)	материал контейнера			
3763	Муниципальный район «Улётовский район»	с Шехолан	ул. Садовая	17	-	51.036493	111.937598	ЮЛ	Администрация МР "Улётовский район"	7522001721	1027500803880	-	-	б/н	н/д	бетон	-	-	1	1,1	-	существующая	н/д	-
3764	Муниципальный район «Улётовский район»	с Шехолан	ул. Центральная	16	-	51.027184	111.931397	ЮЛ	Администрация МР "Улётовский район"	7522001721	1027500803880	-	-	н/д	н/д	бетон	-	-	1	1,1	-	существующая	н/д	-
3765	Муниципальный район «Улётовский район»	с Шехолан	ул. Центральная	19	-	51.028484	111.932148	ЮЛ	Администрация МР "Улётовский район"	7522001721	1027500803880	-	-	б/н	н/д	бетон	-	-	1	1,1	-	существующая	н/д	-
3766	Муниципальный район «Улётовский район»	с Шехолан	ул. Школьная	2	-	51.029498	111.930989	ЮЛ	Администрация МР "Улётовский район"	7522001721	1027500803880	-	-	б/н	н/д	бетон	-	-	1	1,1	-	существующая	н/д	-
3767	Муниципальный район «Хилокский район»	г. Хилок	ул. Дзержинского	17	-	51.361354	110.460665	ЮЛ	ФГБУ "ЦЖКУ" Минобороны России	7729314745	1027700430889	-	-	б/н	-	бетон	закрытая	металл	1	-	-	существующая	н/д	-
3768	Муниципальный район «Хилокский район»	п.ст. Жипхеген	ул. Советская	1	-	51.460602	110.166036	ЮЛ	Администрация СП "Жипхегенское"	7538000554	1057538004765	ООО "Олерон+"	7714922050	б/н	-	бетон	открытая	металл	2	0,75	металл	существующая	да	ул. Советская, 1, 2
3769	Муниципальный район «Хилокский район»	п.ст. Жипхеген	ул. Советская	3	-	51.46173	110.165847	ЮЛ	Администрация СП "Жипхегенское"	7538000554	1057538004765	ООО "Олерон+"	7714922050	б/н	-	бетон	открытая	металл	2	0,75	металл	существующая	да	ул. Советская, 3, 4
3770	Муниципальный район «Хилокский район»	п.ст. Жипхеген	ул. Советская	5	-	51.462763	110.165685	ЮЛ	Администрация СП "Жипхегенское"	7538000554	1057538004765	ООО "Олерон+"	7714922050	б/н	-	бетон	открытая	металл	2	0,75	металл	существующая	да	ул. Советская, 5, 6
3771	Муниципальный район «Хилокский район»	п.ст. Жипхеген	ул. Таёжная	7	-	51.460485	110.164284	ЮЛ	Администрация СП "Жипхегенское"	7538000554	1057538004765	ООО "Олерон+"	7714922050	б/н	-	бетон	открытая	металл	2	0,75	металл	существующая	да	ул. Таёжная, 7, 8
3772	Муниципальный район «Хилокский район»	п.ст. Жипхеген	ул. Таёжная	9	-	51.461556	110.164113	ЮЛ	Администрация СП "Жипхегенское"	7538000554	1057538004765	ООО "Олерон+"	7714922050	б/н	-	бетон	открытая	металл	2	0,75	металл	существующая	да	ул. Таёжная, 9, 10
3773	Муниципальный район «Хилокский район»	п.ст. Жипхеген	ул. Таёжная	12	-	51.461523	110.163682	ЮЛ	Администрация СП "Жипхегенское"	7538000554	1057538004765	ООО "Олерон+"	7714922050	б/н	-	бетон	открытая	металл	2	0,75	металл	существующая	да	ул. Таёжная, 12, 13
3774	Муниципальный район «Хилокский район»	п.ст. Жипхеген	ул. Таёжная	28	-	51.464014	110.162999	ЮЛ	Администрация СП "Жипхегенское"	7538000554	1057538004765	ООО "Олерон+"	7714922050	б/н	-	бетон	открытая	металл	2	0,75	металл	существующая	да	ул. Таёжная, 28, 14
3775	Муниципальный район «Хилокский район»	п.ст. Жипхеген	ул. Таёжная	16	-	51.46049	110.16317	ЮЛ	Администрация СП "Жипхегенское"	7538000554	1057538004765	ООО "Олерон+"	7714922050	б/н	-	бетон	открытая	металл	2	0,75	металл	существующая	да	ул. Таёжная, 15, 16
3776	Муниципальный район «Хилокский район»	п.ст. Жипхеген	ул. Таёжная	22	-	51.465585	110.163565	ЮЛ	Администрация СП "Жипхегенское"	7538000554	1057538004765	ООО "Олерон+"	7714922050	б/н	-	бетон	открытая	металл	3	0,75	металл	существующая	да	ул. Таёжная, 22, 17, 18
3777	Муниципальный район «Хилокский район»	п.ст. Жипхеген	ул. Таёжная	23	-	51.463055	110.163907	ЮЛ	Администрация СП "Жипхегенское"	7538000554	1057538004765	ООО "Олерон+"	7714922050	б/н	-	бетон	открытая	металл	2	0,75	металл	существующая	да	ул. Таёжная, 23, 11
3778	Муниципальный район «Хилокский район»	с Алентуйка	ул. Весенняя	5а	-	51.410171	110.802807	ЮЛ	Администрация СП "Хушенгинское"	7538000515	1057538004820	ООО "Олерон+"	7714922050	б/н	6	бетон	открытая	металл	3	1	-	существующая	нет	ул. Весенняя, ул. Наран, ул. Шонтойская
3779	Муниципальный район «Хилокский район»	с Алентуйка	ул. Школьная	2а	-	51.413098	110.801872	ЮЛ	Администрация СП "Хушенгинское"	7538000515	1057538004820	ООО "Олерон+"	7714922050	б/н	6	бетон	открытая	металл	3	1	-	существующая	нет	ул. Лесная, ул. Школьная, ул. Шонтойская
3780	Муниципальный район «Хилокский район»	с Бада	в/г 1	-	-	51.388706	109.863079	ЮЛ	ФГБУ "ЦЖКУ" Минобороны России	7729314745	1027700430889	-	-	б/н	-	бетон	закрытая	металл	2	-	-	существующая	н/д	-
3781	Муниципальный район «Хилокский район»	с Бада	в/г б/н аэродром	-	-	51.401932	109.900878	ЮЛ	ФГБУ "ЦЖКУ" Минобороны России	7729314745	1027700430889	-	-	б/н	-	бетон	закрытая	металл	4	-	-	существующая	н/д	-
3782	Муниципальный район «Хилокский район»	с Глинка	ул. Колхозная	45а	-	51.424489	110.045257	ЮЛ	ГУЗ "Хилокская ЦРБ"	7523002220	1027500829190	ООО "Олерон+"	7714922050	б/н	2	бетон	открытая	металл	-	-	-	существующая	нет	-
3783	Муниципальный район «Хилокский район»	с Глинка	ул. Школьная	10	-	51.424051	110.048249	ЮЛ	МБОУ НОШ № 14 с. Глинка	7523000618	1027500827859	ООО "Олерон+"	7714922050	б/н	2	бетон	открытая	без ограждения	-	-	-	существующая	нет	-
3784	Муниципальный район «Хилокский район»	с Линёво Озеро	ул. Забайкальская	4а	-	51.3678	110.6397	н/д	н/д	н/д	н/д	ООО "Олерон+"	7714922050	б/н	-	бетон	закрытая	металл	3	1,1	пластик	существующая	нет	-
3785	Муниципальный район «Хилокский район»	с Линёво Озеро	ул. Новая	2а	-	51.3588	110.6635	н/д	н/д	н/д	н/д	ООО "Олерон+"	7714922050	б/н	-	бетон	закрытая	металл	3	1,1	металл	существующая	нет	-
3786	Муниципальный район «Хилокский район»	с Линёво Озеро	ул. Первомайская	18а	-	51.3691	110.6468	н/д	н/д	н/д	н/д	ООО "Олерон+"	7714922050	б/н	-	бетон	закрытая	металл	3	1,1	пластик	существующая	нет	-
3787	Муниципальный район «Хилокский район»	с Харагун	ул. Больничная	7а	-	51.56405	111.181777	н/д	н/д	н/д	н/д	ООО "Олерон+"	7714922050	б/н	-	бетон	закрытая	металл	2	-	металл	существующая	н/д	-
3788	Муниципальный район «Хилокский район»	с Харагун	ул. Советская	4а	-	51.561578	111.19028	н/д	н/д	н/д	н/д	ООО "Олерон+"	7714922050	б/н	-	бетон	закрытая	металл	2	-	металл	существующая	н/д	-
3789	Муниципальный район «Хилокский район»	с Харагун	ул. Энергетиков	36	-	51.548564	111.176392	н/д	н/д	н/д	н/д	ООО "Олерон+"	7714922050	б/н	-	бетон	закрытая	металл	2	-	пластик	существующая	н/д	-

№п/п	Данные о нахождении мест (площадок) накопления твёрдых коммунальных отходов							Данные о собственниках мест (площадок) накопления твёрдых коммунальных отходов				Организация (ИП), оказывающая услуги по сбору и транспортированию ТКО		Данные о технических характеристиках мест (площадок) накопления твёрдых коммунальных отходов					Контейнеры для несортированных отходов			Статус (существующая/ планируемая)	Совместное использование с другими МКД	Адреса строений, которые совместно пользуются контейнерной площадкой
	муниципальное образование	населённый пункт	улица	дом	корпус/ строение	широта	долгота	организационно-правовая форма балансодержателя (юридическое лицо - ЮЛ, индивидуальный предприниматель - ИП, физическое лицо - ФЛ)	для ЮЛ - Полное наименование организации для ИП - Фамилия, Имя, Отчество для Ф.Л - Фамилия, Имя, Отчество	ИНН	ОГРН	наименование	ИНН	номер контейнерной площадки	площадь,	тип подстилающей поверхности	вид площадки	материал ограждения	кол-во	ёмкость (отдельного контейнера)	материал контейнера			
3790	Муниципальный район «Жиловский район»	с Хушенга	ул. Заводская	12а	-	51.43267	110.925139	ЮЛ	Администрация СП "Хушенгинское"	7538000515	1057538004820	ООО "Олерон+"	7714922050	б/н	4	бетон	открытая	металл	1	1	-	существующая	нет	ул. Заводская
3791	Муниципальный район «Жиловский район»	с Хушенга	ул. Пионерская	34а	-	51.438442	110.932406	ЮЛ	Администрация СП "Хушенгинское"	7538000515	1057538004820	ООО "Олерон+"	7714922050	б/н	6	бетон	открытая	металл	3	1	-	существующая	нет	ул. Пионерская, ул. Молодежная
3792	Муниципальный район «Чернышевский район»	п.ст. Арея	ул. Базарная	127	-	52.347511	116.842126	ЮЛ	Администрация СП "Комсомольское"	7525004801	1057513017693	ООО "Олерон+"	7714922050	б/н	7,5 (1,5*5)	бетон	открытая	металл	2	0,75	металл	существующая	н/д	-
3793	Муниципальный район «Чернышевский район»	пгт. Аксёново-Зиловское	мкр. Берёзка	10, 11	-	53.084356	117.515116	ЮЛ	Администрация ГП "Аксёново-Зиловское"	7525004760	1057513017583	ООО "Олерон+"	7714922050	б/н	18	бетон	открытая	металл	4	0,75	металл	существующая	нет	-
3794	Муниципальный район «Чернышевский район»	пгт. Аксёново-Зиловское	мкр. Берёзка	68	-	53.083302	117.507593	ЮЛ	Администрация ГП "Аксёново-Зиловское"	7525004760	1057513017583	ООО "Олерон+"	7714922050	б/н	18	бетон	открытая	металл	3	0,75	металл	существующая	н/д	-
3795	Муниципальный район «Чернышевский район»	пгт. Аксёново-Зиловское	мкр. Берёзка	101	-	53.086004	117.507669	ЮЛ	Администрация ГП "Аксёново-Зиловское"	7525004760	1057513017583	ООО "Олерон+"	7714922050	б/н	18	бетон	открытая	металл	2	0,75	металл	существующая	н/д	-
3796	Муниципальный район «Чернышевский район»	пгт. Аксёново-Зиловское	мкр. Берёзка	115	-	53.088948	117.507736	ЮЛ	Администрация ГП "Аксёново-Зиловское"	7525004760	1057513017583	ООО "Олерон+"	7714922050	б/н	18	бетон	открытая	металл	2	0,75	металл	существующая	н/д	-
3797	Муниципальный район «Чернышевский район»	пгт. Аксёново-Зиловское	мкр. Берёзка	70	-	53.083768	117.508868	ЮЛ	Администрация ГП "Аксёново-Зиловское"	7525004760	1057513017583	ООО "Олерон+"	7714922050	б/н	18	бетон	открытая	металл	2	0,75	металл	существующая	н/д	-
3798	Муниципальный район «Чернышевский район»	пгт. Аксёново-Зиловское	ул. Багульная	-	-	53.066681	117.523159	ЮЛ	Администрация ГП "Аксёново-Зиловское"	7525004760	1057513017583	ООО "Олерон+"	7714922050	б/н	18	бетон	открытая	металл	2	0,75	металл	существующая	н/д	-
3799	Муниципальный район «Чернышевский район»	пгт. Аксёново-Зиловское	ул. Советская	-	-	53.072913	117.517315	ЮЛ	Администрация ГП "Аксёново-Зиловское"	7525004760	1057513017583	ООО "Олерон+"	7714922050	б/н	18	бетон	открытая	металл	3	0,75	металл	существующая	н/д	-
3800	Муниципальный район «Чернышевский район»	пгт. Аксёново-Зиловское	ул. Энергетиков	-	-	53.06572	117.524096	ЮЛ	Администрация ГП "Аксёново-Зиловское"	7525004760	1057513017583	ООО "Олерон+"	7714922050	б/н	18	бетон	открытая	металл	3	0,75	металл	существующая	да	ул. Энергетиков, 3, 4, 5
3801	Муниципальный район «Чернышевский район»	пгт. Аксёново-Зиловское	ул. Южная	3	-	53.062524	117.509424	ЮЛ	Администрация ГП "Аксёново-Зиловское"	7525004760	1057513017583	ООО "Олерон+"	7714922050	б/н	18	бетон	открытая	металл	3	0,75	пластик	существующая	н/д	-
3802	Муниципальный район «Чернышевский район»	пгт. Букачача	пер. Весенний	2	-	52.988345	116.905233	ЮЛ	Администрация ГП "Букачачинское"	7525004865	1057513017902	ООО "Олерон+"	7714922050	б/н	5*2,5	бетон	открытая	металл	2	1,1	металл	существующая	н/д	-
3803	Муниципальный район «Чернышевский район»	пгт. Букачача	пр-кт Клубный	41	-	52.991662	116.910811	ЮЛ	Администрация ГП "Букачачинское"	7525004865	1057513017902	ООО "Олерон+"	7714922050	б/н	5*2,5	бетон	открытая	металл	2	1,1	металл	существующая	н/д	-
3804	Муниципальный район «Чернышевский район»	пгт. Букачача	пр-кт Клубный	37а	-	52.991662	116.910811	ЮЛ	Администрация ГП "Букачачинское"	7525004865	1057513017902	ООО "Олерон+"	7714922050	б/н	5*2,5	бетон	открытая	металл	2	1,1	металл	существующая	н/д	-
3805	Муниципальный район «Чернышевский район»	пгт. Букачача	пр-кт Клубный	26	-	52.989911	116.910722	ЮЛ	Администрация ГП "Букачачинское"	7525004865	1057513017902	ООО "Олерон+"	7714922050	б/н	5*2,5	бетон	открытая	металл	2	1,1	металл	существующая	н/д	-
3806	Муниципальный район «Чернышевский район»	пгт. Букачача	пр-кт Клубный	7	-	52.986171	116.904245	ЮЛ	Администрация ГП "Букачачинское"	7525004865	1057513017902	ООО "Олерон+"	7714922050	б/н	5*2,5	бетон	открытая	металл	2	1,1	металл	существующая	н/д	-
3807	Муниципальный район «Чернышевский район»	пгт. Букачача	пр-кт Клубный	4а	-	52.986247	116.906275	ЮЛ	Администрация ГП "Букачачинское"	7525004865	1057513017902	ООО "Олерон+"	7714922050	б/н	5*2,5	бетон	открытая	металл	2	1,1	металл	существующая	н/д	-
3808	Муниципальный район «Чернышевский район»	пгт. Букачача	пр-кт Клубный	2а	-	52.982576	116.904155	ЮЛ	Администрация ГП "Букачачинское"	7525004865	1057513017902	ООО "Олерон+"	7714922050	б/н	5*2,5	бетон	открытая	металл	2	1,1	металл	существующая	н/д	-
3809	Муниципальный район «Чернышевский район»	пгт. Букачача	ул. 8 Марта	9	-	52.971412	116.895459	ЮЛ	Администрация ГП "Букачачинское"	7525004865	1057513017902	ООО "Олерон+"	7714922050	б/н	5*2,5	бетон	открытая	металл	2	1,1	металл	существующая	н/д	-
3810	Муниципальный район «Чернышевский район»	пгт. Букачача	ул. Комсомольская	16а	-	52.97915	116.904999	ЮЛ	Администрация ГП "Букачачинское"	7525004865	1057513017902	ООО "Олерон+"	7714922050	б/н	5*2,5	бетон	открытая	металл	2	1,1	металл	существующая	н/д	-

№п/п	Данные о нахождении мест (площадок) накопления твёрдых коммунальных отходов							Данные о собственниках мест (площадок) накопления твёрдых коммунальных отходов				Организация (ИП), оказывающая услуги по сбору и транспортированию ТКО		Данные о технических характеристиках мест (площадок) накопления твёрдых коммунальных отходов					Контейнеры для несортированных отходов			Статус (существующая/ планируемая)	Совместное использование с другими МКД	Адреса строений, которые совместно пользуются контейнерной площадкой
	муниципальное образование	населённый пункт	улица	дом	корпус/ строение	широта	долгота	организационно-правовая форма балансодержателя (юридическое лицо - ЮЛ, индивидуальный предприниматель - ИП, физическое лицо - ФЛ)	для ЮЛ - Полное наименование организации для ИП - Фамилия, Имя, Отчество для Ф.Л - Фамилия, Имя, Отчество	ИНН	ОГРН	наименование	ИНН	номер контейнерной площадки	площадь,	тип подстилающей поверхности	вид площадки	материал ограждения	кол-во	ёмкость (отдельного контейнера)	материал контейнера			
3811	Муниципальный район «Чернышевский район»	пгт. Букачача	ул. Комсомольская	15а	-	52.979361	116.900104	ЮЛ	Администрация ГП "Букачачинское"	7525004865	1057513017902	ООО "Олерон+"	7714922050	б/н	5*2,5	бетон	открытая	металл	2	1,1	металл	существующая	н/д	-
3812	Муниципальный район «Чернышевский район»	пгт. Букачача	ул. Комсомольская	7	-	52.979361	116.900104	ЮЛ	Администрация ГП "Букачачинское"	7525004865	1057513017902	ООО "Олерон+"	7714922050	б/н	5*2,5	бетон	открытая	металл	2	1,1	металл	существующая	н/д	-
3813	Муниципальный район «Чернышевский район»	пгт. Букачача	ул. Комсомольская	2	-	52.979773	116.898891	ЮЛ	Администрация ГП "Букачачинское"	7525004865	1057513017902	ООО "Олерон+"	7714922050	б/н	5*2,5	бетон	открытая	металл	2	1,1	металл	существующая	н/д	-
3814	Муниципальный район «Чернышевский район»	пгт. Букачача	ул. Металлистов	10	-	52.989792	116.90694	ЮЛ	Администрация ГП "Букачачинское"	7525004865	1057513017902	ООО "Олерон+"	7714922050	б/н	5*2,5	бетон	открытая	металл	2	1,1	металл	существующая	н/д	-
3815	Муниципальный район «Чернышевский район»	пгт. Букачача	ул. Металлистов	7	-	52.989402	116.907604	ЮЛ	Администрация ГП "Букачачинское"	7525004865	1057513017902	ООО "Олерон+"	7714922050	б/н	5*2,5	бетон	открытая	металл	2	1,1	металл	существующая	н/д	-
3816	Муниципальный район «Чернышевский район»	пгт. Букачача	ул. Пионерская	3	-	52.981378	116.900634	ЮЛ	Администрация ГП "Букачачинское"	7525004865	1057513017902	ООО "Олерон+"	7714922050	б/н	5*2,5	бетон	открытая	металл	2	1,1	металл	существующая	н/д	-
3817	Муниципальный район «Чернышевский район»	пгт. Букачача	ул. Погодаева	2	-	52.977697	116.907065	ЮЛ	Администрация ГП "Букачачинское"	7525004865	1057513017902	ООО "Олерон+"	7714922050	б/н	5*2,5	бетон	открытая	металл	2	1,1	металл	существующая	н/д	-
3818	Муниципальный район «Чернышевский район»	пгт. Букачача	ул. Погодаева	8	-	52.978006	116.904721	ЮЛ	Администрация ГП "Букачачинское"	7525004865	1057513017902	ООО "Олерон+"	7714922050	б/н	5*2,5	бетон	открытая	металл	2	1,1	металл	существующая	н/д	-
3819	Муниципальный район «Чернышевский район»	пгт. Букачача	ул. Погодаева	12	-	52.97806	116.904308	ЮЛ	Администрация ГП "Букачачинское"	7525004865	1057513017902	ООО "Олерон+"	7714922050	б/н	5*2,5	бетон	открытая	металл	2	1,1	металл	существующая	н/д	-
3820	Муниципальный район «Чернышевский район»	пгт. Букачача	ул. Погодаева	17	-	52.978705	116.902807	ЮЛ	Администрация ГП "Букачачинское"	7525004865	1057513017902	ООО "Олерон+"	7714922050	б/н	5*2,5	бетон	открытая	металл	2	1,1	металл	существующая	н/д	-
3821	Муниципальный район «Чернышевский район»	пгт. Букачача	ул. Профсоюзная	3	-	52.974492	116.897391	ЮЛ	Администрация ГП "Букачачинское"	7525004865	1057513017902	ООО "Олерон+"	7714922050	б/н	5*2,5	бетон	открытая	металл	2	1,1	металл	существующая	н/д	-
3822	Муниципальный район «Чернышевский район»	пгт. Букачача	ул. Профсоюзная	14	-	52.971477	116.896744	ЮЛ	Администрация ГП "Букачачинское"	7525004865	1057513017902	ООО "Олерон+"	7714922050	б/н	5*2,5	бетон	открытая	металл	2	1,1	металл	существующая	н/д	-
3823	Муниципальный район «Чернышевский район»	пгт. Букачача	ул. Пушкина	7	-	52.971651	116.899178	ЮЛ	Администрация ГП "Букачачинское"	7525004865	1057513017902	ООО "Олерон+"	7714922050	б/н	5*2,5	бетон	открытая	металл	2	1,1	металл	существующая	н/д	-
3824	Муниципальный район «Чернышевский район»	пгт. Букачача	ул. Телевизионная	2	-	52.981031	116.904954	ЮЛ	Администрация ГП "Букачачинское"	7525004865	1057513017902	ООО "Олерон+"	7714922050	б/н	5*2,5	бетон	открытая	металл	2	1,1	металл	существующая	н/д	-
3825	Муниципальный район «Чернышевский район»	пгт. Букачача	ул. Центральная	15	-	52.999602	116.912312	ЮЛ	Администрация ГП "Букачачинское"	7525004865	1057513017902	ООО "Олерон+"	7714922050	б/н	5*2,5	бетон	открытая	металл	2	1,1	металл	существующая	н/д	-
3826	Муниципальный район «Чернышевский район»	пгт. Букачача	ул. Центральная	7	-	52.995239	116.913893	ЮЛ	Администрация ГП "Букачачинское"	7525004865	1057513017902	ООО "Олерон+"	7714922050	б/н	5*2,5	бетон	открытая	металл	2	1,1	металл	существующая	н/д	-
3827	Муниципальный район «Чернышевский район»	пгт. Букачача	ул. Центральная	18	-	52.998242	116.912195	ЮЛ	Администрация ГП "Букачачинское"	7525004865	1057513017902	ООО "Олерон+"	7714922050	б/н	5*2,5	бетон	открытая	металл	2	1,1	металл	существующая	н/д	-
3828	Муниципальный район «Чернышевский район»	пгт. Букачача	ул. Шахтерская	1	-	52.990567	116.906832	ЮЛ	Администрация ГП "Букачачинское"	7525004865	1057513017902	ООО "Олерон+"	7714922050	б/н	5*2,5	бетон	открытая	металл	2	1,1	металл	существующая	н/д	-
3829	Муниципальный район «Чернышевский район»	пгт. Букачача	ул. Шахтерская	21	-	52.986686	116.903634	ЮЛ	Администрация ГП "Букачачинское"	7525004865	1057513017902	ООО "Олерон+"	7714922050	б/н	5*2,5	бетон	открытая	металл	2	1,1	металл	существующая	н/д	-
3830	Муниципальный район «Чернышевский район»	пгт. Букачача	ул. Шахтерская	25	-	52.98552	116.902825	ЮЛ	Администрация ГП "Букачачинское"	7525004865	1057513017902	ООО "Олерон+"	7714922050	б/н	5*2,5	бетон	открытая	металл	2	1,1	металл	существующая	н/д	-

№п/п	Данные о нахождении мест (площадок) накопления твёрдых коммунальных отходов							Данные о собственниках мест (площадок) накопления твёрдых коммунальных отходов				Организация (ИП), оказывающая услуги по сбору и транспортированию ТКО		Данные о технических характеристиках мест (площадок) накопления твёрдых коммунальных отходов					Контейнеры для несортированных отходов			Статус (существующая/ планируемая)	Совместное использование с другими МКД	Адреса строений, которые совместно пользуются контейнерной площадкой
	муниципальное образование	населённый пункт	улица	дом	корпус/ строение	широта	долгота	организационно-правовая форма балансодержателя (юридическое лицо - ЮЛ, индивидуальный предприниматель - ИП, физическое лицо - ФЛ)	для ЮЛ - Полное наименование организации для ИП - Фамилия, Имя, Отчество для Ф.Л - Фамилия, Имя, Отчество	ИНН	ОГРН	наименование	ИНН	номер контейнерной площадки	площадь,	тип подстилающей поверхности	вид площадки	материал ограждения	кол-во	ёмкость (отдельного контейнера)	материал контейнера			
3831	Муниципальный район «Чернышевский район»	пгт. Букачача	ул. Шахтерская	35	-	52.981259	116.897867	ЮЛ	Администрация ГП "Букачачинское"	7525004865	1057513017902	ООО "Олерон+"	7714922050	б/н	5*2,5	бетон	открытая	металл	2	1,1	металл	существующая	н/д	-
3832	Муниципальный район «Чернышевский район»	пгт. Букачача	ул. Южная	5	-	52.989028	116.912384	ЮЛ	Администрация ГП "Букачачинское"	7525004865	1057513017902	ООО "Олерон+"	7714922050	б/н	5*2,5	бетон	открытая	металл	2	1,1	металл	существующая	н/д	-
3833	Муниципальный район «Чернышевский район»	пгт. Букачача	ул. Южная	8	-	52.988112	116.912761	ЮЛ	Администрация ГП "Букачачинское"	7525004865	1057513017902	ООО "Олерон+"	7714922050	б/н	5*2,5	бетон	открытая	металл	2	1,1	металл	существующая	н/д	-
3834	Муниципальный район «Чернышевский район»	пгт. Жирекен	-	9	-	52.822195	117.283289	ЮЛ	ООО "УК "Ритм"	7536144335	1147536004241	ООО "Олерон+"	7714922050	б/н	11,25	бетон	открытая	металл	4	0,8	пластик	существующая	да	№ 9, 10, 11
3835	Муниципальный район «Чернышевский район»	пгт. Жирекен	-	16	-	52.820573	117.28628	ЮЛ	ООО "УК "Ритм"	7536144335	1147536004241	ООО "Олерон+"	7714922050	б/н	11,25	бетон	открытая	металл	4	0,8	пластик	существующая	да	№ 12, 13, 14, 16, 17
3836	Муниципальный район «Чернышевский район»	пгт. Жирекен	-	21	-	52.822598	117.287224	ЮЛ	ООО "УК "Ритм"	7536144335	1147536004241	ООО "Олерон+"	7714922050	б/н	11,25	бетон	открытая	металл	5	0,8	пластик	существующая	да	№ 27, 28, 20, 21, 22
3837	Муниципальный район «Чернышевский район»	пгт. Жирекен	-	31	-	52.823033	117.289739	ЮЛ	ООО "УК "Ритм"	7536144335	1147536004241	ООО "Олерон+"	7714922050	б/н	11,25	бетон	открытая	металл	4	0,8	пластик	существующая	да	№ 29, 31, 32
3838	Муниципальный район «Чернышевский район»	пгт. Жирекен	-	24	-	52.824372	117.291275	ЮЛ	ООО "УК "Ритм"	7536144335	1147536004241	ООО "Олерон+"	7714922050	б/н	11,25	бетон	открытая	металл	4	0,8	пластик	существующая	да	№ 23, 24, 30
3839	Муниципальный район «Чернышевский район»	пгт. Жирекен	-	33	-	52.822565	117.290188	ЮЛ	ООО "УК "Ритм"	7536144335	1147536004241	ООО "Олерон+"	7714922050	б/н	11,25	бетон	открытая	металл	4	0,8	пластик	существующая	да	№ 33, 36
3840	Муниципальный район «Чернышевский район»	пгт. Жирекен	-	34	-	52.822059	117.289883	ЮЛ	ООО "УК "Ритм"	7536144335	1147536004241	ООО "Олерон+"	7714922050	б/н	11,25	бетон	открытая	металл	4	0,8	пластик	существующая	да	№ 34, 37
3841	Муниципальный район «Чернышевский район»	пгт. Жирекен	-	35	-	52.821542	117.289613	ЮЛ	ООО "УК "Ритм"	7536144335	1147536004241	ООО "Олерон+"	7714922050	б/н	11,25	бетон	открытая	металл	4	0,8	пластик	существующая	да	№ 35, 38
3842	Муниципальный район «Чернышевский район»	пгт. Жирекен	-	39	-	52.821036	117.293341	ЮЛ	ООО "УК "Ритм"	7536144335	1147536004241	ООО "Олерон+"	7714922050	б/н	11,25	бетон	открытая	металл	4	0,8	пластик	существующая	да	№ 39, 41, 43
3843	Муниципальный район «Чернышевский район»	пгт. Жирекен	-	40	-	52.8209	117.293961	ЮЛ	ООО "УК "Ритм"	7536144335	1147536004241	ООО "Олерон+"	7714922050	б/н	11,25	бетон	открытая	металл	4	0,8	пластик	существующая	да	№ 40, 42
3844	Муниципальный район «Чернышевский район»	пгт. Жирекен	ул. Англичаниной	1	-	52.825074	117.300626	н/д	н/д	н/д	н/д	ООО "Олерон+"	7714922050	б/н	12,63	бетон	открытая	металл	3	0,8	пластик	существующая	да	№ 1, 2, 4, 5, 7, 8
3845	Муниципальный район «Чернышевский район»	пгт. Жирекен	ул. Англичаниной	14	-	52.822609	117.303627	н/д	н/д	н/д	н/д	ООО "Олерон+"	7714922050	б/н	12,63	бетон	открытая	металл	3	0,8	пластик	существующая	да	№ 10, 11, 12, 14, 16
3846	Муниципальный район «Чернышевский район»	пгт. Жирекен	ул. Зелёная	12	-	52.821226	117.305369	н/д	н/д	н/д	н/д	ООО "Олерон+"	7714922050	б/н	12,63	бетон	открытая	металл	3	0,8	пластик	существующая	да	№ 3, 5, 6, 7, 9, 12, 16, 17, 18
3847	Муниципальный район «Чернышевский район»	пгт. Жирекен	ул. Подгорная/ул. Центральная	-	-	52.825634	117.307121	н/д	н/д	н/д	н/д	ООО "Олерон+"	7714922050	б/н	12,63	бетон	открытая	металл	3	0,8	пластик	существующая	да	ул. Центральная, 1, 5, ул. Подгорная, 3, 4, 6, 8, 10
3848	Муниципальный район «Чернышевский район»	пгт. Жирекен	ул. Сосновая	6	-	52.822674	117.300276	н/д	н/д	н/д	н/д	ООО "Олерон+"	7714922050	б/н	12,63	бетон	открытая	металл	3	0,8	пластик	существующая	да	№ 3, 4, 8
3849	Муниципальный район «Чернышевский район»	пгт. Чернышевск	ул. Журавлёва	41а	-	52.515613	117.015375	ЮЛ	Администрация ГП "Чернышевское"	7525004880	1057513017924	ООО "Олерон+"	7714922050	б/н	6,25	бетон	открытая	металл	1	0,75	металл	существующая	н/д	-
3850	Муниципальный район «Чернышевский район»	пгт. Чернышевск	ул. Журавлёва	45	-	52.513198	117.0128	ЮЛ	Администрация ГП "Чернышевское"	7525004880	1057513017924	ООО "Олерон+"	7714922050	б/н	15	бетон	открытая	металл	1	0,75	металл	существующая	н/д	-

№п/п	Данные о нахождении мест (площадок) накопления твёрдых коммунальных отходов							Данные о собственниках мест (площадок) накопления твёрдых коммунальных отходов				Организация (ИП), оказывающая услуги по сбору и транспортированию ТКО		Данные о технических характеристиках мест (площадок) накопления твёрдых коммунальных отходов					Контейнеры для несортированных отходов			Статус (существующая/ планируемая)	Совместное использование с другими МКД	Адреса строений, которые совместно пользуются контейнерной площадкой
	муниципальное образование	населённый пункт	улица	дом	корпус/ строение	широта	долгота	организационно-правовая форма балансодержателя (юридическое лицо - ЮЛ, индивидуальный предприниматель - ИП, физическое лицо - ФЛ)	для ЮЛ - Полное наименование организации для ИП - Фамилия, Имя, Отчество для Ф.Л - Фамилия, Имя, Отчество	ИНН	ОГРН	наименование	ИНН	номер контейнерной площадки	площадь,	тип подстилающей поверхности	вид площадки	материал ограждения	кол-во	ёмкость (отдельного контейнера)	материал контейнера			
3851	Муниципальный район «Чернышевский район»	пгт. Чернышевск	ул. Журавлёва	36, 36а, 38	-	52.512685	117.010254	ЮЛ	Администрация ГП "Чернышевское"	7525004880	1057513017924	ООО "Олерон+"	7714922050	б/н	15	бетон	открытая	металл	2	0,75	металл	существующая	н/д	-
3852	Муниципальный район «Чернышевский район»	пгт. Чернышевск	ул. Журавлёва	55, 57, 59, 61	-	52.510458	117.009685	ЮЛ	Администрация ГП "Чернышевское"	7525004880	1057513017924	ООО "Олерон+"	7714922050	б/н	15	бетон	открытая	металл	1	0,75	металл	существующая	н/д	-
3853	Муниципальный район «Чернышевский район»	пгт. Чернышевск	ул. Журавлёва	47	-	52.511908	117.011072	ЮЛ	ФГБУ "ЦЖКУ" Минобороны России	7729314745	1027700430889	ООО "Олерон+"	7714922050	б/н	3	грунт	открытая	без ограждения	1	1,1	металл	существующая	нет	-
3854	Муниципальный район «Чернышевский район»	пгт. Чернышевск	ул. Журавлёва/ул. Комсомольская	63, 65/ 32а	-	52.508212	117.006874	ЮЛ	Администрация ГП "Чернышевское"	7525004880	1057513017924	ООО "Олерон+"	7714922050	б/н	15	бетон	открытая	металл	2	0,75	металл	существующая	н/д	-
3855	Муниципальный район «Чернышевский район»	пгт. Чернышевск	ул. Журавлёва/ул. Комсомольская	67, 69, 69а/ 35, 36	-	52.506716	117.005555	ЮЛ	Администрация ГП "Чернышевское"	7525004880	1057513017924	ООО "Олерон+"	7714922050	б/н	30	бетон	открытая	металл	4	0,75	металл	существующая	н/д	-
3856	Муниципальный район «Чернышевский район»	пгт. Чернышевск	ул. Журавлёва/ул. Комсомольская	71/ 37, 38	-	52.505123	117.00446	ЮЛ	Администрация ГП "Чернышевское"	7525004880	1057513017924	ООО "Олерон+"	7714922050	б/н	15	бетон	открытая	металл	2	0,75	металл	существующая	н/д	-
3857	Муниципальный район «Чернышевский район»	пгт. Чернышевск	ул. Журавлёва/ул. Транспортная	62/ 7	-	52.507977	117.004106	ЮЛ	Администрация ГП "Чернышевское"	7525004880	1057513017924	ООО "Олерон+"	7714922050	б/н	15	бетон	открытая	металл	3	0,75	металл	существующая	н/д	-
3858	Муниципальный район «Чернышевский район»	пгт. Чернышевск	ул. Журавлёва/ул. Транспортная	58, 60/ 3, 5	-	52.509387	117.00563	ЮЛ	Администрация ГП "Чернышевское"	7525004880	1057513017924	ООО "Олерон+"	7714922050	б/н	15	бетон	открытая	металл	2	0,75	металл	существующая	н/д	-
3859	Муниципальный район «Чернышевский район»	пгт. Чернышевск	ул. Карла Маркса	18	-	52.521462	117.017515	ЮЛ	Администрация ГП "Чернышевское"	7525004880	1057513017924	ООО "Олерон+"	7714922050	б/н	15	бетон	открытая	металл	1	0,75	металл	существующая	н/д	-
3860	Муниципальный район «Чернышевский район»	пгт. Чернышевск	ул. Комсомольская	39-40	-	52.503758	117.00283	ЮЛ	Администрация ГП "Чернышевское"	7525004880	1057513017924	ООО "Олерон+"	7714922050	б/н	15	бетон	открытая	металл	1	0,75	металл	существующая	н/д	-
3861	Муниципальный район «Чернышевский район»	пгт. Чернышевск	ул. Комсомольская	32	-	52.507454	117.008634	ЮЛ	Администрация ГП "Чернышевское"	7525004880	1057513017924	ООО "Олерон+"	7714922050	б/н	4,5	бетон	открытая	металл	1	0,75	металл	существующая	н/д	-
3862	Муниципальный район «Чернышевский район»	пгт. Чернышевск	ул. Комсомольская	33, 34	-	52.507004	117.007862	ЮЛ	Администрация ГП "Чернышевское"	7525004880	1057513017924	ООО "Олерон+"	7714922050	б/н	15	бетон	открытая	металл	1	0,75	металл	существующая	н/д	-
3863	Муниципальный район «Чернышевский район»	пгт. Чернышевск	ул. Комсомольская	26, 28, 30	-	52.509893	117.011016	ЮЛ	Администрация ГП "Чернышевское"	7525004880	1057513017924	ООО "Олерон+"	7714922050	б/н	15	бетон	открытая	металл	1	0,75	металл	существующая	н/д	-
3864	Муниципальный район «Чернышевский район»	пгт. Чернышевск	ул. Комсомольская/ул. Журавлёва	41/ 73	-	52.504254	117.001746	ЮЛ	Администрация ГП "Чернышевское"	7525004880	1057513017924	ООО "Олерон+"	7714922050	б/н	15	бетон	открытая	металл	2	0,75	металл	существующая	н/д	-
3865	Муниципальный район «Чернышевский район»	пгт. Чернышевск	ул. Партизанская	35, 37	-	52.538412	117.025395	ЮЛ	Администрация ГП "Чернышевское"	7525004880	1057513017924	ООО "Олерон+"	7714922050	б/н	15	бетон	открытая	металл	1	0,75	металл	существующая	н/д	-
3866	Муниципальный район «Чернышевский район»	пгт. Чернышевск	ул. Первомайская	50	-	52.513801	117.009884	ЮЛ	Администрация ГП "Чернышевское"	7525004880	1057513017924	ООО "Олерон+"	7714922050	б/н	15	бетон	открытая	металл	1	0,75	металл	существующая	н/д	-
3867	Муниципальный район «Чернышевский район»	пгт. Чернышевск	ул. Первомайская	33	-	52.516109	117.015137	ЮЛ	Администрация ГП "Чернышевское"	7525004880	1057513017924	ООО "Олерон+"	7714922050	б/н	15	бетон	открытая	металл	2	0,75	металл	существующая	н/д	-
3868	Муниципальный район «Чернышевский район»	пгт. Чернышевск	ул. Первомайская	37	-	52.514039	117.012299	ЮЛ	Администрация ГП "Чернышевское"	7525004880	1057513017924	ООО "Олерон+"	7714922050	б/н	15	бетон	открытая	металл	1	0,75	металл	существующая	н/д	-
3869	Муниципальный район «Чернышевский район»	пгт. Чернышевск	ул. Первомайская	29, 31	-	52.516646	117.015956	ЮЛ	Администрация ГП "Чернышевское"	7525004880	1057513017924	ООО "Олерон+"	7714922050	б/н	15	бетон	открытая	металл	1	0,75	металл	существующая	н/д	-
3870	Муниципальный район «Чернышевский район»	пгт. Чернышевск	ул. Северная	2г, 2д	-	52.537815	117.019902	ЮЛ	Администрация ГП "Чернышевское"	7525004880	1057513017924	ООО "Олерон+"	7714922050	б/н	15	бетон	открытая	металл	2	0,75	металл	существующая	н/д	-

№п/п	Данные о нахождении мест (площадок) накопления твёрдых коммунальных отходов							Данные о собственниках мест (площадок) накопления твёрдых коммунальных отходов				Организация (ИП), оказывающая услуги по сбору и транспортированию ТКО		Данные о технических характеристиках мест (площадок) накопления твёрдых коммунальных отходов					Контейнеры для несортированных отходов			Статус (существующая/ планируемая)	Совместное использование с другими МКД	Адреса строений, которые совместно пользуются контейнерной площадкой
	муниципальное образование	населённый пункт	улица	дом	корпус/ строение	широта	долгота	организационно-правовая форма балансодержателя (юридическое лицо - ЮЛ, индивидуальный предприниматель - ИП, физическое лицо - ФЛ)	для ЮЛ - Полное наименование организации для ИП - Фамилия, Имя, Отчество для Ф.Л - Фамилия, Имя, Отчество	ИНН	ОГРН	наименование	ИНН	номер контейнерной площадки	площадь,	тип подстилающей поверхности	вид площадки	материал ограждения	кол-во	ёмкость (отдельного контейнера)	материал контейнера			
3871	Муниципальный район «Чернышевский район»	пгт. Чернышевск	ул. Северная	2а, 2б	-	52.539238	117.019865	ЮЛ	Администрация ГП "Чернышевское"	7525004880	1057513017924	ООО "Олерон+"	7714922050	б/н	15	бетон	открытая	металл	2	0,75	металл	существующая	н/д	-
3872	Муниципальный район «Чернышевский район»	пгт. Чернышевск	ул. Стадионная	2	-	52.526955	117.018449	ЮЛ	Администрация ГП "Чернышевское"	7525004880	1057513017924	ООО "Олерон+"	7714922050	б/н	12,5	бетон	открытая	металл	1	0,75	металл	существующая	н/д	-
3873	Муниципальный район «Чернышевский район»	пгт. Чернышевск	ул. Стадионная	1, 3	-	52.5265463	117.019242	ЮЛ	Администрация ГП "Чернышевское"	7525004880	1057513017924	ООО "Олерон+"	7714922050	б/н	12,5	бетон	открытая	металл	1	0,75	металл	существующая	н/д	-
3874	Муниципальный район «Чернышевский район»	пгт. Чернышевск	ул. Стадионная	6, 8	-	52.526005	117.01736	ЮЛ	Администрация ГП "Чернышевское"	7525004880	1057513017924	ООО "Олерон+"	7714922050	б/н	12,5	бетон	открытая	металл	1	0,75	металл	существующая	н/д	-
3875	Муниципальный район «Чернышевский район»	пгт. Чернышевск	ул. Стадионная	5, 7	-	52.525699	117.018009	ЮЛ	Администрация ГП "Чернышевское"	7525004880	1057513017924	ООО "Олерон+"	7714922050	б/н	12,5	бетон	открытая	металл	1	0,75	металл	существующая	н/д	-
3876	Муниципальный район «Чернышевский район»	пгт. Чернышевск	ул. Стадионная	10, 12	-	52.52501	117.01604	ЮЛ	Администрация ГП "Чернышевское"	7525004880	1057513017924	ООО "Олерон+"	7714922050	б/н	12,5	бетон	открытая	металл	1	0,75	металл	существующая	н/д	-
3877	Муниципальный район «Чернышевский район»	пгт. Чернышевск	ул. Чернышевская	2, 4	-	52.528551	117.01818	ЮЛ	Администрация ГП "Чернышевское"	7525004880	1057513017924	ООО "Олерон+"	7714922050	б/н	12,5	бетон	открытая	металл	1	0,75	металл	существующая	н/д	-
3878	Муниципальный район «Чернышевский район»	пгт. Чернышевск	ул. Чернышевская	6, 8	-	52.52796	117.019328	ЮЛ	Администрация ГП "Чернышевское"	7525004880	1057513017924	ООО "Олерон+"	7714922050	б/н	12,5	бетон	открытая	металл	1	0,75	металл	существующая	н/д	-
3879	Муниципальный район «Чернышевский район»	пгт. Чернышевск	ул. Чернышевская	10, 12	-	52.527337	117.0206	ЮЛ	Администрация ГП "Чернышевское"	7525004880	1057513017924	ООО "Олерон+"	7714922050	б/н	12,5	бетон	открытая	металл	1	0,75	металл	существующая	н/д	-
3880	Муниципальный район «Чернышевский район»	пгт. Чернышевск	ул. Чернышевская	14, 16	-	52.526769	117.021941	ЮЛ	Администрация ГП "Чернышевское"	7525004880	1057513017924	ООО "Олерон+"	7714922050	б/н	12,5	бетон	открытая	металл	1	0,75	металл	существующая	н/д	-
3881	Муниципальный район «Чернышевский район»	пгт. Чернышевск	ул. Чернышевская	13, 15	-	52.526939	117.022273	ЮЛ	Администрация ГП "Чернышевское"	7525004880	1057513017924	ООО "Олерон+"	7714922050	б/н	12,5	бетон	открытая	металл	1	0,75	металл	существующая	н/д	-
3882	Муниципальный район «Чернышевский район»	пст. Багульный	ул. Центральная	-	-	52.405232	116.802322	ЮЛ	Администрация СП "Комсомольское"	7525004801	1057513017693	ООО "Олерон+"	7714922050	б/н	7,5 (1,5*5)	бетон	открытая	металл	3	0,75	металл	существующая	н/д	-
3883	Муниципальный район «Чернышевский район»	с. Алеур	ул. 40 лет Победы	4	-	52.553262	117.045846	ЮЛ	Администрация СП "Алеурское"	7525004819	1057513017924	ООО "Олерон+"	7714922050	б/н	7,5 (1,5*5)	бетон	открытая	металл	2	0,75	металл	существующая	н/д	-
3884	Муниципальный район «Чернышевский район»	с. Байгул	ул. Молодёжная	-	-	52.249533	116.742952	ЮЛ	Администрация СП "Байгульское"	7525004738	1057513017220	ООО "Олерон+"	7714922050	б/н	7,5 (1,5*5)	бетон	открытая	металл	2	0,75	металл	существующая	н/д	-
3885	Муниципальный район «Чернышевский район»	с. Бушулей	ул. Железнодорожная	9	-	52.746161	117.272833	ЮЛ	Администрация СП "Бушулейское"	7525004858	1057513017792	ООО "Олерон+"	7714922050	б/н	7,5 (1,5*5)	бетон	открытая	металл	3	0,75	металл	существующая	н/д	-
3886	Муниципальный район «Чернышевский район»	с. Мильгидун	ул. Молодёжная	40	-	52.6489705	116.9311311	ЮЛ	Администрация СП "Мильгидунское"	7525004752	1057513017550	ООО "Олерон+"	7714922050	б/н	7,5 (1,5*5)	бетон	открытая	металл	3	0,75	металл	существующая	нет	-
3887	Муниципальный район «Чернышевский район»	с. Старый Олов	ул. Юбилейная	15	-	52.455513	116.654342	ЮЛ	Администрация СП "Старооловское"	7525004872	1057513017913	ООО "Олерон+"	7714922050	б/н	7,5 (1,5*5)	бетон	открытая	металл	5	0,75	металл	существующая	н/д	-
3888	Муниципальный район «Чернышевский район»	с. Старый Олов	ул. Ленина	24а	-	52.45537	116.660415	ЮЛ	Администрация СП "Старооловское"	7525004872	1057513017913	ООО "Олерон+"	7714922050	б/н	7,5 (1,5*5)	бетон	открытая	металл	5	0,75	металл	существующая	н/д	-
3889	Муниципальный район «Чернышевский район»	с. Укурей	ул. Колхозная	30	-	52.34992	117.016381	ЮЛ	Администрация СП "Укурейское"	7525004826	1057513017737	ООО "Олерон+"	7714922050	б/н	7,5 (1,5*5)	бетон	открытая	металл	4	0,75	металл	существующая	н/д	-
3890	Муниципальный район «Чернышевский район»	с. Укурей	ул. Транспортная	11	-	52.345343	117.011737	ЮЛ	Администрация СП "Укурейское"	7525004826	1057513017737	ООО "Олерон+"	7714922050	б/н	7,5 (1,5*5)	бетон	открытая	металл	4	0,75	металл	существующая	н/д	-

№п/п	Данные о нахождении мест (площадок) накопления твёрдых коммунальных отходов							Данные о собственниках мест (площадок) накопления твёрдых коммунальных отходов				Организация (ИП), оказывающая услуги по сбору и транспортированию ТКО		Данные о технических характеристиках мест (площадок) накопления твёрдых коммунальных отходов					Контейнеры для несортированных отходов			Статус (существующая/ планируемая)	Совместное использование с другими МКД	Адреса строений, которые совместно пользуются контейнерной площадкой
	муниципальное образование	населённый пункт	улица	дом	корпус/ строение	широта	долгота	организационно-правовая форма балансодержателя (юридическое лицо - ЮЛ, индивидуальный предприниматель - ИП, физическое лицо - ФЛ)	для ЮЛ - Полное наименование организации для ИП - Фамилия, Имя, Отчество для Ф.Л - Фамилия, Имя, Отчество	ИНН	ОГРН	наименование	ИНН	номер контейнерной площадки	площадь,	тип подстилающей поверхности	вид площадки	материал ограждения	кол-во	ёмкость (отдельного контейнера)	материал контейнера			
3891	Муниципальный район «Ононский район»	с. Утан	ул. Карьерная	-	-	52.584544	116.98521	ЮЛ	Администрация СП "Утанское"	7525004791	1057513017650	ООО "Олерон+"	7714922050	б/н	7,5 (1,5*5)	бетон	открытая	металл	3	0,75	металл	существующая	н/д	-
3892	Муниципальный район «Ононский район»	с. Утан	ул. Первомайская	-	-	52.565378	116.979479	ЮЛ	Администрация СП "Утанское"	7525004791	1057513017650	ООО "Олерон+"	7714922050	б/н	7,5 (1,5*5)	бетон	открытая	металл	3	0,75	металл	существующая	н/д	-
3893	Муниципальный район «Ононский район»	с. Утан	ул. Погодаева	-	-	52.573063	116.982883	ЮЛ	Администрация СП "Утанское"	7525004791	1057513017650	ООО "Олерон+"	7714922050	б/н	7,5 (1,5*5)	бетон	открытая	металл	3	0,75	металл	существующая	н/д	-
3894	Муниципальный район «Ононский район»	с. Утан	ул. Пролетарская	-	-	52.582109	116.983018	ЮЛ	Администрация СП "Утанское"	7525004791	1057513017650	ООО "Олерон+"	7714922050	б/н	7,5 (1,5*5)	бетон	открытая	металл	3	0,75	металл	существующая	н/д	-
3895	Муниципальный район «Ононский район»	с. Утан	ул. Школьная	-	-	52.571629	116.987123	ЮЛ	Администрация СП "Утанское"	7525004791	1057513017650	ООО "Олерон+"	7714922050	б/н	7,5 (1,5*5)	бетон	открытая	металл	3	0,75	металл	существующая	н/д	-
3896	Муниципальный район «Читинский район»	п.ст. Гонгота	-	-	-	51.776297	112.252436	ЮЛ	ФГБУ "ЦЖКУ" Минобороны России	7729314745	1027700430889	-	-	б/н	-	бетон	закрытая	металл	3	-	-	существующая	н/д	-
3897	Муниципальный район «Читинский район»	пгт. Атамановка	-	-	-	51.929391	113.637117	ЮЛ	ФГБУ "ЦЖКУ" Минобороны России	7729314745	1027700430889	ООО "Олерон+"	7714922050	б/н	14	бетон	открытая	металл	1	1,1	металл	существующая	нет	-
3898	Муниципальный район «Читинский район»	пгт. Атамановка	-	-	-	51.929391	113.637117	ЮЛ	ФГБУ "ЦЖКУ" Минобороны России	7729314745	1027700430889	ООО "Олерон+"	7714922050	б/н	3	грунт	открытая	без ограждения	3	1,1	металл	существующая	нет	-
3899	Муниципальный район «Читинский район»	пгт. Атамановка	-	-	-	51.929391	113.637117	ЮЛ	ФГБУ "ЦЖКУ" Минобороны России	7729314745	1027700430889	ООО "Олерон+"	7714922050	б/н	3,75	бетон	открытая	кирпич	2	0,75	металл	существующая	нет	-
3900	Муниципальный район «Читинский район»	пгт. Атамановка	-	-	-	51.929391	113.637117	ЮЛ	ФГБУ "ЦЖКУ" Минобороны России	7729314745	1027700430889	ООО "Олерон+"	7714922050	б/н	4	грунт	открытая	без ограждения	4	0,75	металл	существующая	нет	-
3901	Муниципальный район «Читинский район»	пгт. Атамановка	-	-	-	51.929391	113.637117	ЮЛ	ФГБУ "ЦЖКУ" Минобороны России	7729314745	1027700430889	ООО "Олерон+"	7714922050	б/н	9	бетон	открытая	рабица	4	0,75	металл	существующая	нет	-
3902	Муниципальный район «Читинский район»	пгт. Атамановка	-	-	-	51.929391	113.637117	ЮЛ	ФГБУ "ЦЖКУ" Минобороны России	7729314745	1027700430889	ООО "Олерон+"	7714922050	б/н	1	грунт	открытая	без ограждения	1	0,75	металл	существующая	нет	-
3903	Муниципальный район «Читинский район»	пгт. Новокручининский	-	-	-	51.762319	113.814301	ЮЛ	ФГБУ "ЦЖКУ" Минобороны России	7729314745	1027700430889	ООО "Олерон+"	7714922050	б/н	5	бетон	открытая	металл	2	0,75	металл	существующая	нет	-
3904	Муниципальный район «Читинский район»	пгт. Новокручининский	-	-	-	51.762319	113.814301	ЮЛ	ФГБУ "ЦЖКУ" Минобороны России	7729314745	1027700430889	ООО "Олерон+"	7714922050	б/н	5,5	бетон	открытая	бетон	1	0,75	металл	существующая	нет	-
3905	Муниципальный район «Читинский район»	пгт. Новокручининский	ул. Подлесная	-	-	51.762319	113.814301	ЮЛ	ФГБУ "ЦЖКУ" Минобороны России	7729314745	1027700430889	ООО "Олерон+"	7714922050	б/н	13,5	грунт	открытая	без ограждения	7	0,75	металл	существующая	нет	-
3906	Муниципальный район «Читинский район»	пст. Лесной Городок	в/г 40А	-	-	51.73397	113.06896	ЮЛ	ФГБУ "ЦЖКУ" Минобороны России	7729314745	1027700430889	-	-	б/н	-	бетон	закрытая	металл	1	-	-	существующая	н/д	-
3907	Муниципальный район «Читинский район»	с. Авдей	тер. Красный Яр	-	-	52.371826	113.715558	ЮЛ	ФГБУ "ЦЖКУ" Минобороны России	7729314745	1027700430889	ООО "Олерон+"	7714922050	б/н	6	бетон	открытая	бетон	10	0,75	металл	существующая	нет	-
3908	Муниципальный район «Читинский район»	с. Амодово	зоопитомник "Амодово"	-	-	51.874427	113.201057	ЮЛ	Администрация ГО «Город Чита»	7536031229	1027501183467	-	-	б/н	-	-	-	-	1	-	-	планируемая	н/д	-
3909	Муниципальный район «Читинский район»	с. Араклей	-	-	-	52.162631	112.836646	ЮЛ	ФГБУ "ЦЖКУ" Минобороны России	7729314745	1027700430889	ООО "Олерон+"	7714922050	б/н	6	бетон	открытая	бетон	2	0,75	металл	существующая	нет	-
3910	Муниципальный район «Читинский район»	с. Араклей	-	-	-	52.162631	112.836646	ЮЛ	ФГБУ "ЦЖКУ" Минобороны России	7729314745	1027700430889	ООО "Олерон+"	7714922050	б/н	4	бетон	открытая	металл	1	1,1	металл	существующая	нет	-
3911	Муниципальный район «Читинский район»	с. Домна	в/г 2/38	-	-	51.896152	113.156276	ЮЛ	ФГБУ "ЦЖКУ" Минобороны России	7729314745	1027700430889	-	-	б/н	-	бетон	закрытая	металл	5	-	-	существующая	н/д	-
3912	Муниципальный район «Читинский район»	с. Домна	в/г 38	-	-	51.901494	113.156539	ЮЛ	ФГБУ "ЦЖКУ" Минобороны России	7729314745	1027700430889	-	-	б/н	-	бетон	закрытая	металл	5	-	-	существующая	н/д	-
3913	Муниципальный район «Читинский район»	с. Домна	в/г 38 аэродром	-	-	51.910383	113.127182	ЮЛ	ФГБУ "ЦЖКУ" Минобороны России	7729314745	1027700430889	-	-	б/н	-	бетон	закрытая	металл	3	-	-	существующая	н/д	-
3914	Муниципальный район «Читинский район»	с. Домна	в/г 40	-	-	51.896152	113.156276	ЮЛ	ФГБУ "ЦЖКУ" Минобороны России	7729314745	1027700430889	-	-	б/н	-	бетон	закрытая	металл	3	-	-	существующая	н/д	-
3915	Муниципальный район «Читинский район»	с. Карповка	-	-	-	52.208537	113.535715	ЮЛ	ФГБУ "ЦЖКУ" Минобороны России	7729314745	1027700430889	ООО "Олерон+"	7714922050	б/н	6	грунт	открытая	рабица	3	0,75	металл	существующая	нет	-
3916	Муниципальный район «Читинский район»	с. Мухор-Кондуй	-	-	-	52.415477	113.275797	ЮЛ	ФГБУ "ЦЖКУ" Минобороны России	7729314745	1027700430889	ООО "Олерон+"	7714922050	б/н	6	бетон	открытая	бетон	3	0,75	металл	существующая	нет	-

№п/п	Данные о нахождении мест (площадок) накопления твёрдых коммунальных отходов							Данные о собственниках мест (площадок) накопления твёрдых коммунальных отходов				Организация (ИП), оказывающая услуги по сбору и транспортированию ТКО		Данные о технических характеристиках мест (площадок) накопления твёрдых коммунальных отходов					Контейнеры для несортированных отходов			Статус (существующая/ планируемая)	Совместное использование с другими МКД	Адреса строений, которые совместно пользуются контейнерной площадкой
	муниципальное образование	населённый пункт	улица	дом	корпус/ строение	широта	долгота	организационно-правовая форма балансодержателя (юридическое лицо - ЮЛ, индивидуальный предприниматель - ИП, физическое лицо - ФЛ)	для ЮЛ - Полное наименование организации для ИП - Фамилия, Имя, Отчество для Ф.Л - Фамилия, Имя, Отчество	ИНН	ОГРН	наименование	ИНН	номер контейнерной площадки	площадь,	тип подстилающей поверхности	вид площадки	материал ограждения	кол-во	ёмкость (отдельного контейнера)	материал контейнера			
3917	Муниципальный район «Читинский район»	с Преображенка	-	-	-	52.213498	112.828148	ЮЛ	ФГБУ "ЦЖКУ" Минобороны России	7729314745	1027700430889	ООО "Олерон+"	7714922050	б/н	4	бетон	открытая	металл	1	1,1	металл	существующая	нет	-
3918	Муниципальный район «Читинский район»	с Смоленка	-	-	-	52.142799	113.513033	ЮЛ	ФГБУ "ЦЖКУ" Минобороны России	7729314745	1027700430889	ООО "Олерон+"	7714922050	б/н	10	бетон	открытая	бетон	3	1,1	металл	существующая	нет	-
3919	Муниципальный район «Шелопугинский район»	с Шелопугино	ул. Советская	5	-	51.650013	117.563824	ЮЛ	ФГБУ "ЦЖКУ" Минобороны России	7729314745	1027700430889	ООО "Олерон+"	7714922050	б/н	3,5	грунт	открытая	без ограждения	1	1,1	металл	существующая	нет	-
3920	Муниципальный район «Шилкинский район»	г. Шилка	ул. Ленина	64	-	51.852486	116.026806	ЮЛ	ФГБУ "ЦЖКУ" Минобороны России	7729314745	1027700430889	ООО "Олерон+"	7714922050	б/н	1	грунт	открытая	без ограждения	1	0,75	металл	существующая	нет	-
3921	Муниципальный район «Шилкинский район»	пгт. Первомайский	кв-л Микрорайон	10	-	51.662077	115.624783	ЮЛ	Администрация ГП "Первомайское"	7527007212	1057527013466	ООО "Олерон+"	7714922050	н/д	н/д	бетон	закрытая	профлист	4	1,1	пластик	н/д	н/д	н/д
3922	Муниципальный район «Шилкинский район»	пгт. Первомайский	кв-л Микрорайон	18	-	51.663412	115.628179	ЮЛ	Администрация ГП "Первомайское"	7527007212	1057527013466	ООО "Олерон+"	7714922050	н/д	н/д	бетон	закрытая	профлист	4	1,1	пластик	н/д	н/д	н/д
3923	Муниципальный район «Шилкинский район»	пгт. Первомайский	кв-л Микрорайон (ПНДИ)	20	-	51.661183	115.627972	ЮЛ	Администрация ГП "Первомайское"	7527007212	1057527013466	ООО "Олерон+"	7714922050	н/д	н/д	земля	открытая	без ограждения	1	1,1	пластик	н/д	н/д	н/д
3924	Муниципальный район «Шилкинский район»	пгт. Первомайский	кв-л Микрорайон (северная сторона)	14	-	51.659624	115.626796	ЮЛ	Администрация ГП "Первомайское"	7527007212	1057527013466	ООО "Олерон+"	7714922050	н/д	н/д	бетон	закрытая	профлист	4	1,1	пластик	н/д	н/д	н/д
3925	Муниципальный район «Шилкинский район»	пгт. Первомайский	кв-л Микрорайон (южная сторона)	14	-	51.659624	115.626796	ЮЛ	Администрация ГП "Первомайское"	7527007212	1057527013466	ООО "Олерон+"	7714922050	н/д	н/д	бетон	закрытая	профлист	1	1,1	пластик	н/д	н/д	н/д
3926	Муниципальный район «Шилкинский район»	пгт. Первомайский	мкр. Восточный	1	-	51.664015	115.64531	ЮЛ	Администрация ГП "Первомайское"	7527007212	1057527013466	ООО "Олерон+"	7714922050	н/д	н/д	бетон	закрытая	профлист	2	1,1	пластик	н/д	н/д	н/д
3927	Муниципальный район «Шилкинский район»	пгт. Первомайский	мкр. Восточный	4, 5, 6, 7	-	51.663434	115.64619	ЮЛ	Администрация ГП "Первомайское"	7527007212	1057527013466	ООО "Олерон+"	7714922050	н/д	н/д	бетон	закрытая	профлист	4	1,1	пластик	н/д	н/д	н/д
3928	Муниципальный район «Шилкинский район»	пгт. Первомайский	мкр. Восточный	2	-	51.663602	115.643091	ЮЛ	Администрация ГП "Первомайское"	7527007212	1057527013466	ООО "Олерон+"	7714922050	н/д	н/д	бетон	закрытая	профлист	2	1,1	пластик	н/д	н/д	н/д
3929	Муниципальный район «Шилкинский район»	пгт. Первомайский	мкр. Восточный	7б, 7в	-	51.662741	115.643819	ЮЛ	Администрация ГП "Первомайское"	7527007212	1057527013466	ООО "Олерон+"	7714922050	н/д	н/д	бетон	открытая	без ограждения	3	1,1	пластик	н/д	н/д	н/д
3930	Муниципальный район «Шилкинский район»	пгт. Первомайский	пл. Ленина	-	-	51.669328	115.638294	ЮЛ	Администрация ГП "Первомайское"	7527007212	1057527013466	ООО "Олерон+"	7714922050	н/д	н/д	асфальт	открытая	без ограждения	1	1,1	пластик	н/д	н/д	н/д
3931	Муниципальный район «Шилкинский район»	пгт. Первомайский	ул. 8 Марта	3	-	51.664725	115.635051	ЮЛ	Администрация ГП "Первомайское"	7527007212	1057527013466	ООО "Олерон+"	7714922050	н/д	н/д	бетон	закрытая	профлист	1	1,1	пластик	н/д	н/д	н/д
3932	Муниципальный район «Шилкинский район»	пгт. Первомайский	ул. 8 Марта	7	-	51.663987	115.634916	ЮЛ	Администрация ГП "Первомайское"	7527007212	1057527013466	ООО "Олерон+"	7714922050	н/д	н/д	бетон	закрытая	профлист	2	1,1	пластик	н/д	н/д	н/д
3933	Муниципальный район «Шилкинский район»	пгт. Первомайский	ул. Герцена	15	-	51.666283	115.632051	ЮЛ	Администрация ГП "Первомайское"	7527007212	1057527013466	ООО "Олерон+"	7714922050	н/д	н/д	бетон	закрытая	профлист	3	1,1	пластик	н/д	н/д	н/д
3934	Муниципальный район «Шилкинский район»	пгт. Первомайский	ул. Дарасунская (магазин "Авоська")	74	-	51.659507	115.623642	ЮЛ	Администрация ГП "Первомайское"	7527007212	1057527013466	ООО "Олерон+"	7714922050	н/д	н/д	бетон	закрытая	профлист	4	1,1	пластик	н/д	н/д	н/д
3935	Муниципальный район «Шилкинский район»	пгт. Первомайский	ул. Даурская	-	-	51.656026	115.625179	ЮЛ	Администрация ГП "Первомайское"	7527007212	1057527013466	ООО "Олерон+"	7714922050	н/д	н/д	земля	открытая	без ограждения	1	1,1	пластик	н/д	н/д	н/д
3936	Муниципальный район «Шилкинский район»	пгт. Первомайский	ул. Забайкальская	34,36	-	51.664423	115.640261	ЮЛ	Администрация ГП "Первомайское"	7527007212	1057527013466	ООО "Олерон+"	7714922050	н/д	н/д	бетон	открытая	без ограждения	3	1,1	пластик	н/д	н/д	н/д
3937	Муниципальный район «Шилкинский район»	пгт. Первомайский	ул. Забайкальская	24,26	-	51.666077	115.64054	ЮЛ	Администрация ГП "Первомайское"	7527007212	1057527013466	ООО "Олерон+"	7714922050	н/д	н/д	бетон	закрытая	профлист	1	1,1	пластик	н/д	н/д	н/д
3938	Муниципальный район «Шилкинский район»	пгт. Первомайский	ул. Ленина	34	-	51.666881	115.62958	ЮЛ	Администрация ГП "Первомайское"	7527007212	1057527013466	ООО "Олерон+"	7714922050	н/д	н/д	бетон	открытая	без ограждения	1	1,1	пластик	н/д	н/д	н/д
3939	Муниципальный район «Шилкинский район»	пгт. Первомайский	ул. Ленина	10	-	51.666792	115.639552	ЮЛ	Администрация ГП "Первомайское"	7527007212	1057527013466	ООО "Олерон+"	7714922050	н/д	н/д	бетон	закрытая	профлист	1	1,1	пластик	н/д	н/д	н/д
3940	Муниципальный район «Шилкинский район»	пгт. Первомайский	ул. Ленина (Сбербанк)	24	-	51.667227	115.633245	ЮЛ	Администрация ГП "Первомайское"	7527007212	1057527013466	ООО "Олерон+"	7714922050	н/д	н/д	земля	открытая	без ограждения	1	1,1	пластик	н/д	н/д	н/д
3941	Муниципальный район «Шилкинский район»	пгт. Первомайский	ул. Луговая	-	-	51.65873	115.630829	ЮЛ	Администрация ГП "Первомайское"	7527007212	1057527013466	ООО "Олерон+"	7714922050	н/д	н/д	земля	открытая	без ограждения	1	1,1	пластик	н/д	н/д	н/д
3942	Муниципальный район «Шилкинский район»	пгт. Первомайский	ул. Мира	23а	-	51.668445	115.633165	ЮЛ	Администрация ГП "Первомайское"	7527007212	1057527013466	ООО "Олерон+"	7714922050	н/д	н/д	бетон	открытая	бетон	2	1,1	пластик	н/д	н/д	н/д
3943	Муниципальный район «Шилкинский район»	пгт. Первомайский	ул. Мира (выше кафе "Азия")	11	-	51.669149	115.64018	ЮЛ	Администрация ГП "Первомайское"	7527007212	1057527013466	ООО "Олерон+"	7714922050	н/д	н/д	бетон	закрытая	профлист	2	1,1	пластик	н/д	н/д	н/д

№п/п	Данные о нахождении мест (площадок) накопления твёрдых коммунальных отходов							Данные о собственниках мест (площадок) накопления твёрдых коммунальных отходов				Организация (ИП), оказывающая услуги по сбору и транспортированию ТКО		Данные о технических характеристиках мест (площадок) накопления твёрдых коммунальных отходов					Контейнеры для несортированных отходов			Статус (существующая/ планируемая)	Совместное использование с другими МКД	Адреса строений, которые совместно пользуются контейнерной площадкой
	муниципальное образование	населённый пункт	улица	дом	корпус/ строение	широта	долгота	организационно-правовая форма балансодержателя (юридическое лицо - ЮЛ, индивидуальный предприниматель - ИП, физическое лицо - ФЛ)	для ЮЛ - Полное наименование организации для ИП - Фамилия, Имя, Отчество для Ф.Л - Фамилия, Имя, Отчество	ИНН	ОГРН	наименование	ИНН	номер контейнерной площадки	площадь,	тип подстилающей поверхности	вид площадки	материал ограждения	кол-во	ёмкость (отдельного контейнера)	материал контейнера			
3944	Муниципальный район «Шилкинский район»	пгт. Первомайский	ул. Мира (гаражный кооператив 4)	31	-	51.668356	115.630065	ЮЛ	Администрация ГП "Первомайское"	7527007212	1057527013466	ООО "Олерон+"	7714922050	н/д	н/д	бетон	закрытая	профлист	1	1,1	пластик	н/д	н/д	н/д
3945	Муниципальный район «Шилкинский район»	пгт. Первомайский	ул. Мира (магазин "Магнит")	12	-	51.669607	115.639435	ЮЛ	Администрация ГП "Первомайское"	7527007212	1057527013466	ООО "Олерон+"	7714922050	н/д	н/д	бетон	закрытая	профлист	3	1,1	пластик	н/д	н/д	н/д
3946	Муниципальный район «Шилкинский район»	пгт. Первомайский	ул. Мира (Полиция)	24	-	51.669668	115.633668	ЮЛ	Администрация ГП "Первомайское"	7527007212	1057527013466	ООО "Олерон+"	7714922050	н/д	н/д	бетон	закрытая	профлист	1	1,1	пластик	н/д	н/д	н/д
3947	Муниципальный район «Шилкинский район»	пгт. Первомайский	ул. Мира/ул. Белинского	15с/ 8	-	51.669043	115.636461	ЮЛ	Администрация ГП "Первомайское"	7527007212	1057527013466	ООО "Олерон+"	7714922050	н/д	н/д	бетон	закрытая	профлист	2	1,1	пластик	н/д	н/д	н/д
3948	Муниципальный район «Шилкинский район»	пгт. Первомайский	ул. Олега Кошевого	5	-	51.670143	115.636381	ЮЛ	Администрация ГП "Первомайское"	7527007212	1057527013466	ООО "Олерон+"	7714922050	н/д	н/д	бетон	закрытая	профлист	2	1,1	пластик	н/д	н/д	н/д
3949	Муниципальный район «Шилкинский район»	пгт. Первомайский	ул. Пролетарская	38	-	51.663915	115.6257	ЮЛ	Администрация ГП "Первомайское"	7527007212	1057527013466	ООО "Олерон+"	7714922050	н/д	н/д	бетон	открытая	без ограждения	1	1,1	пластик	н/д	н/д	н/д
3950	Муниципальный район «Шилкинский район»	пгт. Первомайский	ул. Пролетарская	3	-	51.664792	115.639228	ЮЛ	Администрация ГП "Первомайское"	7527007212	1057527013466	ООО "Олерон+"	7714922050	н/д	н/д	земля	открытая	без ограждения	1	1,1	пластик	н/д	н/д	н/д
3951	Муниципальный район «Шилкинский район»	пгт. Первомайский	ул. Пролетарская	12а	-	51.666049	115.635617	ЮЛ	Администрация ГП "Первомайское"	7527007212	1057527013466	ООО "Олерон+"	7714922050	н/д	н/д	бетон	закрытая	профлист	1	1,1	пластик	н/д	н/д	н/д
3952	Муниципальный район «Шилкинский район»	пгт. Первомайский	ул. Пролетарская	12	-	51.665395	115.636147	ЮЛ	Администрация ГП "Первомайское"	7527007212	1057527013466	ООО "Олерон+"	7714922050	н/д	н/д	бетон	закрытая	профлист	2	1,1	пластик	н/д	н/д	н/д
3953	Муниципальный район «Шилкинский район»	пгт. Первомайский	ул. Пролетарская (ДК)	5	-	51.664875	115.637308	ЮЛ	Администрация ГП "Первомайское"	7527007212	1057527013466	ООО "Олерон+"	7714922050	н/д	н/д	земля	открытая	без ограждения	1	1,1	пластик	н/д	н/д	н/д
3954	Муниципальный район «Шилкинский район»	пгт. Первомайский	ул. Пролетарская, "Сквер Победы"	36а	-	51.664906	115.638309	ЮЛ	Администрация ГП "Первомайское"	7527007212	1057527013466	ООО "Олерон+"	7714922050	н/д	н/д	асфальт	открытая	без ограждения	1	1,1	пластик	н/д	н/д	н/д
3955	Муниципальный район «Шилкинский район»	пгт. Первомайский	ул. Российская	-	-	51.669294	115.63833	ЮЛ	Администрация ГП "Первомайское"	7527007212	1057527013466	ООО "Олерон+"	7714922050	н/д	н/д	земля	открытая	без ограждения	1	1,1	пластик	н/д	н/д	н/д
3956	Муниципальный район «Шилкинский район»	пгт. Первомайский	ул. Спортивная (ЗабГок-связь)	2а	-	51.671154	115.640261	ЮЛ	Администрация ГП "Первомайское"	7527007212	1057527013466	ООО "Олерон+"	7714922050	н/д	н/д	асфальт	открытая	без ограждения	1	1,1	пластик	н/д	н/д	н/д
3957	Муниципальный район «Шилкинский район»	пгт. Первомайский	ул. Строительная	6	-	51.668456	115.643109	ЮЛ	Администрация ГП "Первомайское"	7527007212	1057527013466	ООО "Олерон+"	7714922050	н/д	н/д	бетон	закрытая	профлист	4	1,1	пластик	н/д	н/д	н/д
3958	Муниципальный район «Шилкинский район»	пгт. Первомайский	ул. Строительная	5	-	51.667786	115.644771	ЮЛ	Администрация ГП "Первомайское"	7527007212	1057527013466	ООО "Олерон+"	7714922050	н/д	н/д	бетон	закрытая	профлист	2	1,1	пластик	н/д	н/д	н/д
3959	Муниципальный район «Шилкинский район»	пгт. Первомайский	ул. Строительная	7	-	51.666389	115.644133	ЮЛ	Администрация ГП "Первомайское"	7527007212	1057527013466	ООО "Олерон+"	7714922050	н/д	н/д	бетон	закрытая	профлист	3	1,1	пластик	н/д	н/д	н/д
3960	Муниципальный район «Шилкинский район»	пгт. Первомайский	ул. Строительная	12	-	51.666624	115.642821	ЮЛ	Администрация ГП "Первомайское"	7527007212	1057527013466	ООО "Олерон+"	7714922050	н/д	н/д	бетон	закрытая	профлист	4	1,1	пластик	н/д	н/д	н/д
3961	Муниципальный район «Шилкинский район»	пгт. Первомайский	ул. Строительная	20	-	51.665088	115.642678	ЮЛ	Администрация ГП "Первомайское"	7527007212	1057527013466	ООО "Олерон+"	7714922050	н/д	н/д	бетон	закрытая	профлист	3	1,1	пластик	н/д	н/д	н/д
3962	Муниципальный район «Шилкинский район»	пгт. Первомайский	ул. Строительная (ТПНДИ Милосердие)	24	-	51.664185	115.642967	ЮЛ	Администрация ГП "Первомайское"	7527007212	1057527013466	ООО "Олерон+"	7714922050	н/д	н/д	нет	открытая	без ограждения	1	1,1	пластик	н/д	н/д	н/д
3963	Муниципальный район «Шилкинский район»	пгт. Первомайский	ул. Строительная (Училище)	2	-	51.669506	115.642929	ЮЛ	Администрация ГП "Первомайское"	7527007212	1057527013466	ООО "Олерон+"	7714922050	н/д	н/д	земля	открытая	без ограждения	1	1,1	пластик	н/д	н/д	н/д
3964	Муниципальный район «Шилкинский район»	пгт. Первомайский	ул. Чернышевского	13	-	51.667434	115.634593	ЮЛ	Администрация ГП "Первомайское"	7527007212	1057527013466	ООО "Олерон+"	7714922050	н/д	н/д	бетон	закрытая	профлист	1	1,1	пластик	н/д	н/д	н/д
3965	Муниципальный район «Шилкинский район»	пгт. Первомайский	ул. Чернышевского	5	-	51.668802	115.634898	ЮЛ	Администрация ГП "Первомайское"	7527007212	1057527013466	ООО "Олерон+"	7714922050	н/д	н/д	бетон	закрытая	профлист	2	1,1	пластик	н/д	н/д	н/д
3966	Муниципальный район «Шилкинский район»	пгт. Первомайский	ул. Чехова (УПК)	-	-	51.671824	115.638474	ЮЛ	Администрация ГП "Первомайское"	7527007212	1057527013466	ООО "Олерон+"	7714922050	н/д	н/д	асфальт	открытая	без ограждения	1	1,1	пластик	н/д	н/д	н/д
3967	Муниципальный район «Шилкинский район»	пгт. Первомайский	ул. Шилова	6	-	51.667669	115.62932	ЮЛ	Администрация ГП "Первомайское"	7527007212	1057527013466	ООО "Олерон+"	7714922050	н/д	н/д	бетон	закрытая	профлист	1	1,1	пластик	н/д	н/д	н/д
3968	Приаргунский муниципальный округ Забайкальского края	пгт. Кличка	ул. Нагорная	7	-	50.442502	117.99188	ЮЛ	Администрация пгт. Кличка Приаргунского муниципального округа	н/д	н/д	ООО "Олерон+"	7714922050	б/н	4,8	грунт	закрытая	металл	2	0,75	металл	существующая	да	ул. Нагорная, 7, 3, 5, 11, 22
3969	Приаргунский муниципальный округ Забайкальского края	пгт. Кличка	ул. Нагорная	33	-	50.444281	117.992527	ЮЛ	Администрация пгт. Кличка Приаргунского муниципального округа	н/д	н/д	ООО "Олерон+"	7714922050	б/н	4,8	грунт	закрытая	металл	2	0,75	металл	существующая	да	ул. Нагорная, 33, ул. Социалистическая, 41, 47

№п/п	Данные о нахождении мест (площадок) накопления твёрдых коммунальных отходов							Данные о собственниках мест (площадок) накопления твёрдых коммунальных отходов				Организация (ИП), оказывающая услуги по сбору и транспортированию ТКО		Данные о технических характеристиках мест (площадок) накопления твёрдых коммунальных отходов					Контейнеры для несортированных отходов			Статус (существующая/ планируемая)	Совместное использование с другими МКД	Адреса строений, которые совместно пользуются контейнерной площадкой
	муниципальное образование	населённый пункт	улица	дом	корпус/ строение	широта	долгота	организационно-правовая форма балансодержателя (юридическое лицо - ЮЛ, индивидуальный предприниматель - ИП, физическое лицо - ФЛ)	для ЮЛ - Полное наименование организации для ИП - Фамилия, Имя, Отчество для Ф.Л - Фамилия, Имя, Отчество	ИНН	ОГРН	наименование	ИНН	номер контейнерной площадки	площадь,	тип подстилающей поверхности	вид площадки	материал ограждения	кол-во	ёмкость (отдельного контейнера)	материал контейнера			
3970	Приаргунский муниципальный округ Забайкальского края	пгт. Кличка	ул. Терешковой	14	-	50.417731	118.008598	ЮЛ	Администрация пгт. Кличка Приаргунского муниципального округа	н/д	н/д	ООО "Оперон+"	7714922050	б/н	4,8	грунт	закрытая	металл	2	0,75	металл	существующая	да	ул. Терешкова, 14, ул. Ленина, 19, 21
3971	Приаргунский муниципальный округ Забайкальского края	пгт. Приаргунск	-	-	-	50.3687	119.0812	ЮЛ	ОАО "РЖД"	7708503727	1037739877295	ООО "Оперон+"	7714922050	б/н	16	бетон	закрытая	металл	8	0,75	металл	существующая	нет	-
3972	Приаргунский муниципальный округ Забайкальского края	пгт. Приаргунск	мкр. 1-й	-	-	50.3692	119.0928	ЮЛ	Администрация Приаргунского муниципального округа	7518001454	1027500717463	ООО "Оперон+"	7714922050	б/н	3,4	бетон	закрытая	металл	3	0,75	металл	существующая	да	МКР1, 25, 26
3973	Приаргунский муниципальный округ Забайкальского края	пгт. Приаргунск	мкр. 1-й	-	-	50.3684	119.0942	ЮЛ	Администрация Приаргунского муниципального округа	7518001454	1027500717463	ООО "Оперон+"	7714922050	б/н	3,4	бетон	закрытая	металл	3	0,75	металл	существующая	да	МКР 1, 28
3974	Приаргунский муниципальный округ Забайкальского края	пгт. Приаргунск	мкр. 1-й	-	-	50.3698	119.0964	ЮЛ	Администрация Приаргунского муниципального округа	7518001454	1027500717463	ООО "Оперон+"	7714922050	б/н	3,4	бетон	закрытая	металл	2	0,75	металл	существующая	да	МКР 1, 13
3975	Приаргунский муниципальный округ Забайкальского края	пгт. Приаргунск	мкр. 1-й	-	-	50.3695	119.0938	ЮЛ	Администрация Приаргунского муниципального округа	7518001454	1027500717463	ООО "Оперон+"	7714922050	б/н	18	бетон	закрытая	металл	8	0,75	металл	существующая	да	МКР 1, 9, 10, 11
3976	Приаргунский муниципальный округ Забайкальского края	пгт. Приаргунск	мкр. 1-й (ОВК)	26	-	50.36912	119.092325	ЮЛ	ФГБУ "ЦЖКУ" Минобороны России	7729314745	1027700430889	-	-	б/н	-	бетон	закрытая	металл	1	-	-	существующая	н/д	-
3977	Приаргунский муниципальный округ Забайкальского края	пгт. Приаргунск	мкр. 2-й	-	-	50.3611	119.0908	ЮЛ	Администрация Приаргунского муниципального округа	7518001454	1027500717463	ООО "Оперон+"	7714922050	б/н	4	бетон	закрытая	металл	2	0,75	металл	существующая	да	МКР 2, 2, 3, 4
3978	Приаргунский муниципальный округ Забайкальского края	пгт. Приаргунск	мкр. 2-й	-	-	50.3596	119.0917	ЮЛ	Администрация Приаргунского муниципального округа	7518001454	1027500717463	ООО "Оперон+"	7714922050	б/н	4	бетон	закрытая	металл	2	0,75	металл	существующая	да	МКР 2, 5, 5а
3979	Приаргунский муниципальный округ Забайкальского края	пгт. Приаргунск	мкр. 2-й	-	-	50.3604	119.0902	ЮЛ	ПУ ФСБ России по Забайкальскому краю	7536061093	1057536078555	ООО "Оперон+"	7714922050	б/н	12	грунт	закрытая	металл	5	0,75	металл	существующая	нет	-
3980	Приаргунский муниципальный округ Забайкальского края	пгт. Приаргунск	мкр. 3-й	-	-	50.3667	119.0916	ЮЛ	Администрация Приаргунского муниципального округа	7518001454	1027500717463	ООО "Оперон+"	7714922050	б/н	3,4	бетон	закрытая	металл	3	0,75	металл	существующая	да	ул. В-Интернационалистов, 1а, 2а, 2, 4, МКР 3, 1, 2
3981	Приаргунский муниципальный округ Забайкальского края	пгт. Приаргунск	мкр. МЖК	-	-	50.3635	119.0893	ЮЛ	Администрация Приаргунского муниципального округа	7518001454	1027500717463	ООО "Оперон+"	7714922050	б/н	3,4	бетон	закрытая	металл	2	0,75	металл	существующая	да	МЖК, 1, 12, 5
3982	Приаргунский муниципальный округ Забайкальского края	пгт. Приаргунск	ул. Воинов Интернационалистов	-	-	50.3646	119.097	ЮЛ	МБДОУ Детский Сад "Тополек" пгт. Приаргунск	7518004832	1027500715110	ООО "Оперон+"	7714922050	б/н	3,5	грунт	закрытая	металл	2	0,75	металл	существующая	нет	-
3983	Приаргунский муниципальный округ Забайкальского края	пгт. Приаргунск	ул. Воинов Интернационалистов	-	-	50.3662	119.092	ЮЛ	МБДОУ Детский Сад "Светлячок" пгт. Приаргунск	7518004857	1027500715220	ООО "Оперон+"	7714922050	б/н	2	грунт	закрытая	металл	1	0,75	металл	существующая	нет	-
3984	Приаргунский муниципальный округ Забайкальского края	пгт. Приаргунск	ул. Вокзальная	-	-	50.3652	119.0802	ЮЛ	Администрация Приаргунского муниципального округа	7518001454	1027500717463	ООО "Оперон+"	7714922050	б/н	2	грунт	закрытая	металл	1	0,75	металл	существующая	да	ул. Вокзальная, 6
3985	Приаргунский муниципальный округ Забайкальского края	пгт. Приаргунск	ул. Губина	-	-	50.3625	119.0984	ЮЛ	Администрация Приаргунского муниципального округа	7518001454	1027500717463	ООО "Оперон+"	7714922050	б/н	3,4	бетон	закрытая	металл	2	0,75	металл	существующая	да	ул. Губина, 1, 1а, ул. Декабристов, 12, 19, 19А
3986	Приаргунский муниципальный округ Забайкальского края	пгт. Приаргунск	ул. Губина	-	-	50.3651	119.0999	ЮЛ	ИП Бакин Ю.В.	н/д	304753435600554	ООО "Оперон+"	7714922050	б/н	2	грунт	закрытая	металл	1	0,75	металл	существующая	нет	-
3987	Приаргунский муниципальный округ Забайкальского края	пгт. Приаргунск	ул. Губина	-	-	50.359	119.0974	ЮЛ	Пожарно-спасательная часть № 29 ФГКУ "1 отряд"	н/д	1067530006940	ООО "Оперон+"	7714922050	б/н	2	грунт	закрытая	металл	1	0,75	металл	существующая	нет	-
3988	Приаргунский муниципальный округ Забайкальского края	пгт. Приаргунск	ул. Декабристов	-	-	50.3628	119.098	ЮЛ	ОВО при МО МВД РФ "Приаргунский"	н/д	1027500715483	ООО "Оперон+"	7714922050	б/н	2	грунт	закрытая	металл	1	0,75	металл	существующая	нет	-
3989	Приаргунский муниципальный округ Забайкальского края	пгт. Приаргунск	ул. Комсомольская	-	-	50.3651	119.0999	ЮЛ	Администрация Приаргунского муниципального округа	7518001454	1027500717463	ООО "Оперон+"	7714922050	б/н	3,4	бетон	закрытая	металл	4	0,75	металл	существующая	да	ул. Ленина, 12, 8, 10, ул. Губина, 5

№п/п	Данные о нахождении мест (площадок) накопления твёрдых коммунальных отходов							Данные о собственниках мест (площадок) накопления твёрдых коммунальных отходов				Организация (ИП), оказывающая услуги по сбору и транспортированию ТКО		Данные о технических характеристиках мест (площадок) накопления твёрдых коммунальных отходов					Контейнеры для несортированных отходов			Статус (существующая/ планируемая)	Совместное использование с другими МКД	Адреса строений, которые совместно пользуются контейнерной площадкой
	муниципальное образование	населённый пункт	улица	дом	корпус/ строение	широта	долгота	организационно-правовая форма балансодержателя (юридическое лицо - ЮЛ, индивидуальный предприниматель - ИП, физическое лицо - ФЛ)	для ЮЛ - Полное наименование организации для ИП - Фамилия, Имя, Отчество для Ф.Л - Фамилия, Имя, Отчество	ИНН	ОГРН	наименование	ИНН	номер контейнерной площадки	площадь,	тип подстилающей поверхности	вид площадки	материал ограждения	кол-во	ёмкость (отдельного контейнера)	материал контейнера			
3990	Приаргунский муниципальный округ Забайкальского края	пгт. Приаргунск	ул. Комсомольская	-	-	50.3657	119.0974	ЮЛ	Администрация Приаргунского муниципального округа	7518001454	1027500717463	ООО "Оперон+"	7714922050	б/н	4	бетон	закрытая	металл	2	0,75	металл	существующая	да	ул. Комсомольская, 4, 6, ул. Ленина, 13
3991	Приаргунский муниципальный округ Забайкальского края	пгт. Приаргунск	ул. Комсомольская	-	-	50.3667	119.0985	ЮЛ	Администрация Приаргунского муниципального округа	7518001454	1027500717463	ООО "Оперон+"	7714922050	б/н	4	бетон	закрытая	металл	2	0,75	металл	существующая	да	ул. Комсомольская, 3, 5, ул. Ленина, 15
3992	Приаргунский муниципальный округ Забайкальского края	пгт. Приаргунск	ул. Комсомольская	2а	-	50.3666	119.0921	ЮЛ	ГУЗ "Приаргунская ЦРБ"	7518000980	1027500716352	ООО "Оперон+"	7714922050	б/н	6	бетон	открытая	металл	3	0,75	металл	существующая	нет	-
3993	Приаргунский муниципальный округ Забайкальского края	пгт. Приаргунск	ул. Комсомольская	-	-	50.368	119.093	ЮЛ	ИП Бакин Ю.В.	н/д	304753435600554	ООО "Оперон+"	7714922050	б/н	2	грунт	закрытая	металл	1	0,75	металл	существующая	нет	-
3994	Приаргунский муниципальный округ Забайкальского края	пгт. Приаргунск	ул. Ленина	-	-	50.3642	119.0985	ЮЛ	Администрация Приаргунского муниципального округа	7518001454	1027500717463	ООО "Оперон+"	7714922050	б/н	3,4	бетон	закрытая	металл	3	0,75	металл	существующая	да	ул. В-интернационалистов, 7, ул. Ленина, 8, 10, ул. Губина, 3
3995	Приаргунский муниципальный округ Забайкальского края	пгт. Приаргунск	ул. Ленина	17	-	50.3671	119.099	ЮЛ	АО "Почта России"	7724490000	1197746000000	ООО "Оперон+"	7714922050	б/н	2	грунт	закрытая	металл	1	0,75	металл	существующая	нет	-
3996	Приаргунский муниципальный округ Забайкальского края	пгт. Приаргунск	ул. Ленина	-	-	50.3676	119.0997	ЮЛ	МП "Служба заказчика п. Приаргунск"	7518005498	1037518001355	ООО "Оперон+"	7714922050	б/н	2	грунт	закрытая	металл	1	0,75	металл	существующая	нет	-
3997	Приаргунский муниципальный округ Забайкальского края	пгт. Приаргунск	ул. Луговая	10	-	50.3636	119.1052	ЮЛ	МО МВД России "Приаргунский"	7518002218	1027500714878	ООО "Оперон+"	7714922050	б/н	3,5	грунт	закрытая	металл	2	0,75	металл	существующая	нет	-
3998	Приаргунский муниципальный округ Забайкальского края	пгт. Приаргунск	ул. Набережная	-	-	50.3769	119.0966	ЮЛ	ПУ ФСБ России по Забайкальскому краю	7536061093	1057536078555	ООО "Оперон+"	7714922050	б/н	6	грунт	закрытая	металл	3	0,75	металл	существующая	нет	-
3999	Приаргунский муниципальный округ Забайкальского края	пгт. Приаргунск	ул. Октябрьская	-	-	50.3651	119.0963	ЮЛ	Администрация Приаргунского муниципального округа	7518001454	1027500717463	ООО "Оперон+"	7714922050	б/н	2	грунт	закрытая	металл	1	0,75	металл	существующая	да	ул. Октябрьская, 4, 1, 3, 5, 7
4000	Приаргунский муниципальный округ Забайкальского края	пгт. Приаргунск	ул. Октябрьская	12	-	50.368	119.0988	ЮЛ	ГУЗ "Приаргунская ЦРБ"	7518000980	1027500716352	ООО "Оперон+"	7714922050	б/н	2	асфальт	открытая	металл	1	0,75	металл	существующая	нет	-
4001	Приаргунский муниципальный округ Забайкальского края	пгт. Приаргунск	ул. Октябрьская	-	-	50.3673	119.0976	ЮЛ	Департамент по обеспечению деятельности мировых судей Забайкальского края	7536095462	1087536008340	ООО "Оперон+"	7714922050	б/н	2	грунт	закрытая	металл	1	0,75	металл	существующая	нет	-
4002	Приаргунский муниципальный округ Забайкальского края	пгт. Приаргунск	ул. Первомайская	1	-	50.3695	119.0965	ЮЛ	ПАО Сбербанк	7707083893	1027700132195	ООО "Оперон+"	7714922050	б/н	2	грунт	закрытая	металл	1	0,75	металл	существующая	нет	-
4003	Приаргунский муниципальный округ Забайкальского края	пгт. Приаргунск	ул. Первомайская	1	-	50.3695	119.0965	ЮЛ	ИП Ван Н.В.	н/д	1027700132195	ООО "Оперон+"	7714922050	б/н	2	грунт	закрытая	металл	1	0,75	металл	существующая	нет	-
4004	Приаргунский муниципальный округ Забайкальского края	пгт. Приаргунск	ул. Первомайская	-	-	50.3688	119.0988	ЮЛ	ООО "Лавина"	7536066327	1057536131355	ООО "Оперон+"	7714922050	б/н	2	грунт	закрытая	металл	1	0,75	металл	существующая	нет	-
4005	Приаргунский муниципальный округ Забайкальского края	пгт. Приаргунск	ул. Строительная	-	-	50.3692	119.098	ЮЛ	Администрация Приаргунского муниципального округа	7518001454	1027500717463	ООО "Оперон+"	7714922050	б/н	3,4	бетон	закрытая	металл	2	0,75	металл	существующая	да	ул. Строительная, 2, 4, 6
4006	Приаргунский муниципальный округ Забайкальского края	пгт. Приаргунск	ул. Строительная	-	-	50.3688	119.0993	ЮЛ	Администрация Приаргунского муниципального округа	7518001454	1027500717463	ООО "Оперон+"	7714922050	б/н	4	бетон	закрытая	металл	3	0,75	металл	существующая	да	ул. Строительная, 8, 10, 12, ул. Первомайская, 9, 11
4007	Приаргунский муниципальный округ Забайкальского края	пгт. Приаргунск	ул. Строительная	-	-	50.368	119.1018	ЮЛ	Администрация Приаргунского муниципального округа	7518001454	1027500717463	ООО "Оперон+"	7714922050	б/н	4	бетон	закрытая	металл	2	0,75	металл	существующая	да	ул. Строительная, 14, 16, ул. Первомайская, 13, 15
4008	Приаргунский муниципальный округ Забайкальского края	пгт. Приаргунск	ул. Строительная	1а	-	50.3714	119.0928	ЮЛ	ИП Абдулазизов И.И.	н/д	31275005900021	ООО "Оперон+"	7714922050	б/н	2	грунт	открытая	металл	1	0,75	металл	существующая	нет	-
4009	Приаргунский муниципальный округ Забайкальского края	пгт. Приаргунск	ул. Строительная	18а	-	50.3679	119.103	ЮЛ	МБДОУ Детский Сад "Гураненок" пгт. Приаргунск	7518007294	1157530000264	ООО "Оперон+"	7714922050	б/н	2	грунт	закрытая	металл	1	0,75	металл	существующая	нет	-

№п/п	Данные о нахождении мест (площадок) накопления твёрдых коммунальных отходов							Данные о собственниках мест (площадок) накопления твёрдых коммунальных отходов				Организация (ИП), оказывающая услуги по сбору и транспортированию ТКО		Данные о технических характеристиках мест (площадок) накопления твёрдых коммунальных отходов					Контейнеры для несортированных отходов			Статус (существующая/ планируемая)	Совместное использование с другими МКД	Адреса строений, которые совместно пользуются контейнерной площадкой
	муниципальное образование	населённый пункт	улица	дом	корпус/ строение	широта	долгота	организационно-правовая форма балансодержателя (юридическое лицо - ЮЛ, индивидуальный предприниматель - ИП, физическое лицо - ФЛ)	для ЮЛ - Полное наименование организации для ИП - Фамилия, Имя, Отчество для Ф.Л - Фамилия, Имя, Отчество	ИНН	ОГРН	наименование	ИНН	номер контейнерной площадки	площадь,	тип подстилающей поверхности	вид площадки	материал ограждения	кол-во	ёмкость (отдельного контейнера)	материал контейнера			
4010	Приаргунский муниципальный округ Забайкальского края	пгт. Приаргунск	ул. Транспортная	4	-	50.372	119.0905	ЮЛ	Администрация Приаргунского муниципального округа	7518001454	1027500717463	ООО "Олерон+"	7714922050	б/н	4	гравий	закрытая	металл	3	0,75	металл	существующая	да	ул. Транспортная, 4
4011	Приаргунский муниципальный округ Забайкальского края	пгт. Приаргунск	ул. Транспортная	-	-	50.3667	119.0903	ЮЛ	ИП Кузнецова И.В.	н/д	306753033300015	ООО "Олерон+"	7714922050	б/н	3,5	бетон	открытая	металл	2	0,75	металл	существующая	нет	-
4012	Приаргунский муниципальный округ Забайкальского края	пгт. Приаргунск	ул. Транспортная	-	-	50.3729	119.0886	ЮЛ	ПУ ФСБ России по Забайкальскому краю	7536061093	1057536078555	ООО "Олерон+"	7714922050	б/н	12	асфальт	закрытая	металл	5	0,75	металл	существующая	нет	-
4013	Приаргунский муниципальный округ Забайкальского края	пгт. Приаргунск	ул. Транспортная	-	-	50.3724	119.0932	ЮЛ	ООО "Лавина"	7536066327	1057536131355	ООО "Олерон+"	7714922050	б/н	2	грунт	закрытая	металл	1	0,75	металл	существующая	нет	-
4014	Приаргунский муниципальный округ Забайкальского края	пгт. Приаргунск	ул. Чернышевского	-	-	50.3672	119.0935	ЮЛ	Администрация Приаргунского муниципального округа	7518001454	1027500717463	ООО "Олерон+"	7714922050	б/н	3,4	бетон	закрытая	металл	2	0,75	металл	существующая	да	ул. Чернышевского, 5, 7, 9
4015	Приаргунский муниципальный округ Забайкальского края	пгт. Приаргунск	ул. Чернышевского	-	-	50.3661	119.0953	ЮЛ	Администрация Приаргунского муниципального округа	7518001454	1027500717463	ООО "Олерон+"	7714922050	б/н	3,4	бетон	закрытая	металл	3	0,75	металл	существующая	да	ул. Чернышевского, 2, 4, 4а, 6, 8, ул. В-Интернационалистов, 1
4016	Приаргунский муниципальный округ Забайкальского края	пгт. Приаргунск	ул. Чернышевского	-	-	50.3677	119.0961	ЮЛ	Администрация Приаргунского муниципального округа	7518001454	1027500717463	ООО "Олерон+"	7714922050	б/н	3	грунт	закрытая	металл	2	0,75	металл	существующая	да	ул. Октябрьская, 9, 11, ул. Комсомольская, 1, ул. Чернышевского, 10
4017	Приаргунский муниципальный округ Забайкальского края	пгт. Приаргунск	ул. Чернышевского	-	-	50.3685	119.0967	ЮЛ	Администрация Приаргунского муниципального округа	7518001454	1027500717463	ООО "Олерон+"	7714922050	б/н	3	бетон	закрытая	металл	2	0,75	металл	существующая	да	ул. Первомайская, 2, 4, ул. Октябрьская, 13, 13а, 15, ул. Чернышевского, 12, 14
4018	Приаргунский муниципальный округ Забайкальского края	пгт. Приаргунск	ул. Чернышевского	9а	-	50.3687	119.0951	ЮЛ	ИП Восканян В.В	н/д	304751803700013	ООО "Олерон+"	7714922050	б/н	3,5	грунт	закрытая	металл	2	0,75	металл	существующая	нет	-
4019	Приаргунский муниципальный округ Забайкальского края	пгт. Приаргунск	ул. Чернышевского	-	-	50.3683	119.0962	ЮЛ	Прокуратура Забайкальского края	7536090055	1087536002905	ООО "Олерон+"	7714922050	б/н	2	грунт	закрытая	металл	1	0,75	металл	существующая	нет	-
4020	Приаргунский муниципальный округ Забайкальского края	пст. Досатуй	ул. Юбилейная	1	-	50.3956	118.63	ЮЛ	МБОУ Досатуйская СОШ	7518004720	1027500714340	ООО "Олерон+"	7714922050	б/н	4,8	бетон	закрытая	металл	2	0,75	металл	существующая	нет	-
4021	Приаргунский муниципальный округ Забайкальского края	пст. Досатуй	ул. Ленина	17а	-	50.3963	118.6288	ЮЛ	МБДОУ Детский Сад "Сказка" пст. Досатуй	7518004913	1027500714240	ООО "Олерон+"	7714922050	б/н	4,8	бетон	закрытая	металл	2	0,75	металл	существующая	нет	-
4022	Приаргунский муниципальный округ Забайкальского края	пст. Досатуй	ул. Привокзальная	-	-	50.3965	118.6227	ЮЛ	Администрация СП "Досатуйское"	н/д	1057530018699	ООО "Олерон+"	7714922050	б/н	4,8	бетон	закрытая	металл	2	0,75	металл	существующая	да	ул. Привокзальная, 2а, 2б, 2в
4023	Приаргунский муниципальный округ Забайкальского края	пст. Молодёжный	ул. Молодёжная	25	-	50.2828	118.9964	ЮЛ	МБОУ Молодёжнинская СОШ им. Л.С. Милоградова	7518002056	1027500717122	ООО "Олерон+"	7714922050	б/н	4,8	бетон	закрытая	металл	2	0,75	металл	существующая	нет	-
4024	Приаргунский муниципальный округ Забайкальского края	пст. Молодёжный	ул. Садовая	8	-	50.2822	118.9933	ЮЛ	МБДОУ Детский Сад "Колосок" пст. Молодёжный	7518004960	1027500716066	ООО "Олерон+"	7714922050	б/н	4,8	бетон	закрытая	металл	2	0,75	металл	существующая	нет	-
4025	Приаргунский муниципальный округ Забайкальского края	пст. Пограничный	ул. Школьная	8	-	50.5913	118.9587	ЮЛ	МБОУ Пограничнинская СОШ	7518004688	1027500716946	ООО "Олерон+"	7714922050	б/н	4,8	бетон	закрытая	металл	2	0,75	металл	существующая	нет	-
4026	Приаргунский муниципальный округ Забайкальского края	пст. Пограничный	-	-	-	50.593344	118.956168	ЮЛ	ФГБУ "ЦЖКУ" Минобороны России	7729314745	1027700430889	-	-	б/н	-	бетон	закрытая	металл	1	-	-	существующая	н/д	-
4027	Приаргунский муниципальный округ Забайкальского края	с Бырка	ул. Нагорная	1	-	50.6469	118.5403	ЮЛ	МБОУ Быркинская СОШ	7518004600	1027500715373	ООО "Олерон+"	7714922050	б/н	4,8	бетон	закрытая	металл	2	0,75	металл	существующая	нет	-
4028	Приаргунский муниципальный округ Забайкальского края	с Дурой	ул. Баженова	29	-	50.0073	118.9315	ЮЛ	МБДОУ Детский Сад "Колосок" с. Дурой	7518004906	1027500717628	ООО "Олерон+"	7714922050	б/н	4,8	бетон	закрытая	металл	2	0,75	металл	существующая	нет	-
4029	Приаргунский муниципальный округ Забайкальского края	с Дурой	ул. Набережная	31	-	50.0049	118.9317	ЮЛ	МБОУ Дуройская СОШ	7518004776	1027500714890	ООО "Олерон+"	7714922050	б/н	4,8	бетон	закрытая	металл	2	0,75	металл	существующая	нет	-

№п/п	Данные о нахождении мест (площадок) накопления твёрдых коммунальных отходов							Данные о собственниках мест (площадок) накопления твёрдых коммунальных отходов				Организация (ИП), оказывающая услуги по сбору и транспортированию ТКО		Данные о технических характеристиках мест (площадок) накопления твёрдых коммунальных отходов					Контейнеры для несортированных отходов			Статус (существующая/ планируемая)	Совместное использование с другими МКД	Адреса строений, которые совместно пользуются контейнерной площадкой
	муниципальное образование	населённый пункт	улица	дом	корпус/ строение	широта	долгота	организационно-правовая форма балансодержателя (юридическое лицо - ЮЛ, индивидуальный предприниматель - ИП, физическое лицо - ФЛ)	для ЮЛ - Полное наименование организации для ИП - Фамилия, Имя, Отчество для ФЛ - Фамилия, Имя, Отчество	ИНН	ОГРН	наименование	ИНН	номер контейнерной площадки	площадь,	тип подстилающей поверхности	вид площадки	материал ограждения	кол-во	ёмкость (отдельного контейнера)	материал контейнера			
4030	Приаргунский муниципальный округ Забайкальского края	с. Зоргол	ул. Школьная	9	-	50.6109	119.2762	ЮЛ	МБОУ Зоргольская СОШ им. Героя Советского Союза Н.П.Губина с кадетскими классами	7518004737	1027500714229	ООО "Олерон+"	7714922050	б/н	4,8	бетон	закрытая	металл	2	0,75	металл	существующая	нет	-
4031	Приаргунский муниципальный округ Забайкальского края	с. Зоргол	ул. Школьная	1а	-	50.6083	119.2715	ЮЛ	МБОУ Зоргольская СОШ им. Героя Советского Союза Н.П.Губина с кадетскими классами	7518004737	1027500714229	ООО "Олерон+"	7714922050	б/н	4,8	бетон	закрытая	металл	2	0,75	металл	существующая	нет	-
4032	Приаргунский муниципальный округ Забайкальского края	с. Новоцурухайтуй	ул. Лазо	78	-	50.3897	119.1118	ЮЛ	МБОУ Новоцурухайтуйская СОШ	7518004462	1027500715450	ООО "Олерон+"	7714922050	б/н	4,8	бетон	закрытая	металл	2	0,75	металл	существующая	нет	-
4033	Приаргунский муниципальный округ Забайкальского края	с. Новоцурухайтуй	ул. Лазо	64	-	50.3911	119.1152	ЮЛ	ГУСО "ПКЦСОН "Солнышко"	7518004840	1027500715384	ООО "Олерон+"	7714922050	б/н	4,8	бетон	закрытая	металл	2	0,75	металл	существующая	нет	-
4034	Приаргунский муниципальный округ Забайкальского края	с. Новоцурухайтуй	ул. Лазо	6	-	50.4013	119.1287	ЮЛ	МБДОУ Детский Сад "Тополек"	7518005265	1027500715440	ООО "Олерон+"	7714922050	б/н	4,8	бетон	закрытая	металл	2	0,75	металл	существующая	нет	-
4035	Приаргунский муниципальный округ Забайкальского края	с. Погадаево	ул. Школьная	19	-	50.3327	118.671	ЮЛ	МБОУ Погадаевская ООШ	7518001341	1027500715362	ООО "Олерон+"	7714922050	б/н	4,8	бетон	закрытая	металл	2	0,75	металл	существующая	нет	-
4036	Приаргунский муниципальный округ Забайкальского края	с. Староцурухайтуй	ул. Партизан Шестоковых	4а	-	50.1987	119.3282	ЮЛ	МБОУ Староцурухайтуйская СОШ	7518004712	1027500715395	ООО "Олерон+"	7714922050	б/н	4,8	бетон	закрытая	металл	2	0,75	металл	существующая	нет	-
4037	Приаргунский муниципальный округ Забайкальского края	с. Староцурухайтуй	пер. Саманный	4	-	50.1972	119.3259	ЮЛ	МБДОУ Детский Сад "Теремок" с. Староцурухайтуй	7518007030	1127530000069	ООО "Олерон+"	7714922050	б/н	4,8	бетон	закрытая	металл	2	0,75	металл	существующая	нет	-
4038	Приаргунский муниципальный округ Забайкальского края	с. Талман-Борзя	ул. Юбилейная	22	-	50.5602	118.8433	ЮЛ	МБОУ Талмтн-Борзинская ООШ	7518004695	1027500715131	ООО "Олерон+"	7714922050	б/н	4,8	бетон	закрытая	металл	2	0,75	металл	существующая	нет	-
4039	Приаргунский муниципальный округ Забайкальского края	с. Улан	ул. Горная	19	-	50.4779	118.9279	ЮЛ	МБОУ Уланская ООШ	7518004550	1027500715340	ООО "Олерон+"	7714922050	б/н	4,8	бетон	закрытая	металл	2	0,75	металл	существующая	нет	-
4040	Приаргунский муниципальный округ Забайкальского края	с. Урулюнгуй	ул. Аксёнова	28	-	50.467	118.5199	ЮЛ	МБОУ Урулюнгуйская СОШ им. Г.Н. Аксёнова	7518004511	1027500717485	ООО "Олерон+"	7714922050	б/н	4,8	бетон	закрытая	металл	2	0,75	металл	существующая	нет	-
4041	Приаргунский муниципальный округ Забайкальского края	с. Усть-Тасуркай	ул. Центральная	80	-	50.364	118.3971	ЮЛ	МБОУ Усть-Тасуркай ООШ	7518004590	1027500714141	ООО "Олерон+"	7714922050	б/н	4,8	бетон	закрытая	металл	2	0,75	металл	существующая	нет	-

ПРИЛОЖЕНИЕ А6
к территориальной схеме обращения с отходами Забайкальского края

Перечень фактических мест сбора и накопления ТКО, с которых региональный оператор осуществляет вывоз

№	Муниципальное образование	Наименование места накопления	Адрес места накопления	Географические координаты		Тип контейнера
1	Муниципальный район «Агинский район»	ООО Байлык	Агинский район, Урда-Ага, Неизвестная дорога,	50,99807	114,28423	0.75 - железный
2	Муниципальный район «Агинский район»	Д/с Чебурашка	Агинский район, Сахюрта (Дундо-Ага)	51,02712	114,22272	1.1 Евро
3	Муниципальный район «Агинский район»	Администрация СП Сахюрта	Агинский район, д.24, улица Ленина, село Сахюрта (Дунда-Ага)	51,02585	114,22272	1.1 Евро
4	Муниципальный район «Агинский район»	Дом культуры Сахюрта ул.Юбилейная д.18	д.18, Юбилейная улица, село Сахюрта (Дунда-Ага), Агинский район	51,02639	114,222	1.1 Евро
5	Муниципальный район «Агинский район»	Администрация СП Хойто-Ага ул.Ленина д.18	Агинский район, с.Хойто-Ага, ул.Ленина д.18	51,09099	114,08744	1.1 Евро
6	Муниципальный район «Агинский район»	Хойто-Агинский детский сад "Хараасгай" с.Хойто-Ага ул.Батуева д.17	Агинский район, село Хойто-Ага	51,09351	114,08509	1.1 Евро
7	Муниципальный район «Агинский район»	МУК СДК, Администрация, Совет поселения СП "Южный Аргалей"	Агинский район, село Южный Аргалей	51,13931	114,25961	1.1 Евро
8	Муниципальный район «Агинский район»	Кункурский детский сад Баяр с.Кункур ул. Садовая 11	Агинский район, село Кункур, ул. Садовая д.11	50,58253	115,16906	1.1 Евро
9	Муниципальный район «Агинский район»	Амитхашинская СОШ пер.Школьный д.12	Агинский район, село Амитхаша, пер Школьный д.12	51,08158	114,46385	1.1 Евро
10	Муниципальный район «Агинский район»	детский сад Родничок с.Южный Аргалей ул.Школьная д.6	Агинский район, с.Южный Аргалей д.6	51,14149	114,25766	1.1 Евро
11	Муниципальный район «Агинский район»	Гунэйская школа с.Гунэй, ул.Школьная д.20	Агинский район, село Гунэй, ул.Школьная д.20	50,52035	114,55723	1.1 Евро
12	Муниципальный район «Агинский район»	Стадион	Агинский район, пгт. Новоорловск	51,06565	114,73248	0.75 - железный
13	Муниципальный район «Агинский район»	Мин. источник "Аршан"	Агинский район, пгт. Новоорловск	51,09148	114,72556	0.75 - железный
14	Муниципальный район «Агинский район»	Детская школа искусств, пос.Новоорловск, д.9	9, пгт. Новоорловск, Агинский район	51,06458	114,72916	0.75 - железный
15	Муниципальный район «Агинский район»	ПАО Нефтемаркет 165км	Агинский район, Агинское, А350,	51,12284	114,40968	0.75 - железный
16	Муниципальный район «Агинский район»	Урда-Агинский детский сад Теремок, с.Урда-Ага ул.Центральная д.14а	14А, Центральная улица, село Урда-Ага, Агинский район	51,00811	114,28875	1.1 Евро
17	Муниципальный район «Агинский район»	Цокто-Хангильская школа с.Цокто-Хангил ул.Ленина д.46	Агинский район, село Цокто-Хангил, ул.Ленина, д.46	50,90364	114,62547	1.1 Евро
18	Муниципальный район «Агинский район»	Цокто-Хангильский детский сад Солнышко. с.Цокто-Хангил пер.Улан-Булакский, д.3	Агинский район, село Цокто-Хангил, Улан-Булакский переулок	50,90779	114,62574	1.1 Евро
19	Муниципальный район «Агинский район»	МОУ «Орловская средняя школа» пгт.Орловский ул. Промышленная д.10	Агинский район, пгт.Орловский ул. Промышленная д.10	51,04223	114,84414	1.1 Евро
20	Муниципальный район «Агинский район»	Сахюртинская СОШ, с.Сахюрта ул. Пионерская д.2	2, Пионерская улица, село Сахюрта (Дунда-Ага), Агинский район	51,02789	114,22055	1.1 Евро
21	Муниципальный район «Агинский район»	Судунтуйская СОШ ул.Центральная д.21	Агинский район, село Судунтуй, Центральная улица, 23	50,76002	114,46613	1.1 Евро
22	Муниципальный район «Агинский район»	ФАП с. Верхний Кункур	Агинский район, село Верхний Кункур, ул Нагорная, д 22	50,58566	115,17345	0.75 - железный
23	Муниципальный район «Агинский район»	ФАП с. Будулан	Агинский район, село Будулан, ул Школьная, д 4	50,55268	114,91902	0.75 - железный
24	Муниципальный район «Агинский район»	ФАП с. Цокто-Хангил	Агинский район, село Цокто-Хангил, ул Ленина, д 51	50,90563	114,62454	0.75 - железный
25	Муниципальный район «Агинский район»	ФАП с. Гунэй	Агинский район, село Гунэй, ул Центральная, д 127	50,51935	114,55651	0.75 - железный
26	Муниципальный район «Агинский район»	ФАП п. Новоорловский	Агинский район, пгт. Новоорловск, ул имени Александра Алексеевича Селедкова, д 27	51,06106	114,73029	0.75 - железный
27	Муниципальный район «Агинский район»	ФАП п. Орловский	Агинский район, пгт. Орловский, ул 30 лет Победы, зд 14	51,04219	114,84775	0.75 - железный
28	Муниципальный район «Агинский район»	ФАП с. Судунтуй	Агинский район, село Судунтуй, ул Школьная, д 12	50,76012	114,46537	0.75 - железный
29	Муниципальный район «Агинский район»	ФАП с. Челутай	Агинский район, село Челутай, ул Дылгырова, д 3а	51,21993	114,37158	0.75 - железный
30	Муниципальный район «Агинский район»	ФАП с. Южный Аргалей	Агинский район, село Южный Аргалей, ул Школьная, д 5	51,14266	114,25861	0.75 - железный
31	Муниципальный район «Агинский район»	ФАП с. Хойто-Ага	Агинский район, село Хойто-Ага	51,09299	114,08434	0.75 - железный
32	Муниципальный район «Агинский район»	ФАП с. Булактуй	Агинский район, село Булактуй, ул Булактуйская, зд 24	51,06998	114,43954	0.75 - железный
33	Муниципальный район «Агинский район»	ФАС с. Сахюрта	Агинский район, село Сахюрта, ул Комсомольская, д 16	51,02646	114,22248	0.75 - железный
34	Муниципальный район «Агинский район»	ГАУЗ АОБ ФАП с. Урда-Ага	Агинский район, село Урда-Ага, ул Ленина, д 3	51,00362	114,2867	0.75 - железный
35	Муниципальный район «Агинский район»	Южно-Аргалейская СОШ с.Южный Аргалей ул.Школьная д.3	Агинский район, 3, Школьная улица, село Южный Аргалей	51,14049	114,25749	1.1 Евро
36	Муниципальный район «Агинский район»	Магазин "Семейный" ИП Чимитдоржиева Э.М.	Агинский район, село Амитхаша, ул 33 Партизан, влд 8	51,0821	114,46963	0.75 - железный
37	Муниципальный район «Агинский район»	Магазин "Пирамида" ИП Чимитдоржиева Э.М.	Забайкальский Агинский район, село Восточная Амитхаша	51,09351	114,49327	0.75 - железный
38	Муниципальный район «Агинский район»	Новоорловск, 1, МКД	Агинский район, Новоорловск, улица Новоорловск, 1	51,06335	114,73201	1.1 Евро
39	Муниципальный район «Агинский район»	Новоорловск, 31, МКД	Агинский район, 31, пгт. Новоорловск	51,06508	114,72795	1.1 Евро
40	Муниципальный район «Агинский район»	ИП Белобородова Е.А	-	51,06309	114,73043	0.75 - железный
41	Муниципальный район «Агинский район»	МКД 7	Агинский район, Новоорловск, улица Новоорловск, 8	51,06362	114,72778	1.1 Евро
42	Муниципальный район «Агинский район»	Новоорловск, 17, МКД	16-17, пгт. Новоорловск, Агинский район	51,06141	114,72756	1.1 Евро
43	Муниципальный район «Агинский район»	Новоорловск, 6, МКД	6, пгт. Новоорловск, Агинский район	51,06209	114,72927	1.1 Евро
44	Муниципальный район «Агинский район»	Новоорловск, 10, МКД	Агинский район, 10, пгт. Новоорловск	51,06095	114,73033	1.1 Евро
45	Муниципальный район «Агинский район»	Новоорловск, 25, МКД	25, пгт. Новоорловск, Агинский район	51,05959	114,72608	1.1 Евро
46	Муниципальный район «Агинский район»	Новоорловск, 24, МКД	Агинский район, 24, пгт. Новоорловск	51,05807	114,72713	1.1 Евро
47	Муниципальный район «Агинский район»	Новоорловск, 20, МКД	Агинский район, Новоорловск, улица Новоорловск, 20	51,05864	114,72957	1.1 Евро

№	Муниципальное образование	Наименование места накопления	Адрес места накопления	Географические координаты		Тип контейнера
48	Муниципальный район «Агинский район»	новоорловск мкд 10	Агинский район, Новоорловск, улица Новоорловск, 2	51,06149	114,73122	1.1 Евро
49	Муниципальный район «Агинский район»	АЗС нефтемаркет 42	-	51,06816	114,76974	0.75 - железный
50	Муниципальный район «Агинский район»	РТРС	687510	51,05433	114,81531	0.75 - железный
51	Муниципальный район «Агинский район»	30лп орловский мкд	Агинский район, пгт. Орловский, улица 30 лет Победы	51,04275	114,8483	1.1 Евро
52	Муниципальный район «Агинский район»	Юбилейная, 1 МКД	1, Юбилейная улица, пгт. Орловский, Агинский район	51,04373	114,84865	1.1 Евро
53	Муниципальный район «Агинский район»	Юбилейная, 3 МКД	3, Юбилейная улица, пгт. Орловский, Агинский район	51,0438	114,84913	1.1 Евро
54	Муниципальный район «Агинский район»	школьная 1 мкд	1, Школьная улица, пгт. Орловский, Агинский район	51,03963	114,84928	1.1 Евро
55	Муниципальный район «Агинский район»	клубная 17 Д.К	Агинский район, Орловский, Клубная улица, 15	51,04118	114,84322	1.1 Евро
56	Муниципальный район «Агинский район»	Детский дом интернат пос.Орловский, ул.30 лет Победы д.10	10, улица 30 лет Победы, пгт. Орловский, Агинский район	51,04243	114,84602	1.1 Евро
57	Муниципальный район «Агинский район»	Гостиница "Алатан Сэргэ" с.Амитхаша ул.Ипподромная д.2	Агинский район, Агинское, улица Кирзаводская, 3	51,09515	114,49387	0.75 - железный
58	Муниципальный район «Агинский район»	Детский сад Булак Амитхаша 33 партизан д.6	6, улица 33 Партизан, село Амитхаша (Агинский Дацан), Агинский район	51,07997	114,46451	1.1 Евро
59	Муниципальный район «Агинский район»	Администрация СП Амитхаша ул.Центральная д.2	2, Центральная улица, село Амитхаша (Агинский Дацан), Агинский район	51,07871	114,46349	1.1 Евро
60	Муниципальный район «Агинский район»	33 партизан мкд	Агинский район, Агинское, улица 33 Партизан,	51,07892	114,46132	1.1 Евро
61	Муниципальный район «Агинский район»	Новоорловский ЦРР детский сад Аленушка, пос.Новоорловск д.26	26, пгт. Новоорловск, Агинский район	51,05875	114,72652	1.1 Евро
62	Муниципальный район «Агинский район»	Урда-Агинская СОШ	Агинский район, село Урда-Ага	51,00209	114,28502	1.1 Евро
63	Муниципальный район «Агинский район»	40лп ижс Аргалей	Агинский район, село Южный Аргалей, улица 40 лет Победы	51,14033	114,26446	1.1 Евро
64	Муниципальный район «Агинский район»	Будуланский детский сад Чебурашка, с.Будулан, ул.Кооперативная д.4	Агинский район, село Будулан, Кооперативная улица	50,5601	114,91522	1.1 Евро
65	Муниципальный район «Агинский район»	Интернат ул. Профсоюзная	Агинский район, село Будулан	50,55982	114,91536	1.1 Евро
66	Муниципальный район «Агинский район»	ООО "РУНО"	Агинский район, село Амитхаша (Агинский Дацан)	51,08285	114,46914	0.75 - железный
67	Муниципальный район «Агинский район»	Новоорловск, 7, МКД	Агинский район, пгт. Новоорловск, 7	51,06372	114,72997	1.1 Евро
68	Муниципальный район «Агинский район»	№ 42 НЕФТЕМАРКЕТ ПАО, п.Орловск	Агинский район, Новоорловск, подъезд к посёлку Орловский,	51,06915	114,76898	0.75 - железный
69	Муниципальный район «Агинский район»	Магазин "Полярный", ИП Ссыпных Н.В	Агинский район, 20, пгт. Новоорловск	51,05907	114,72891	0.75 - железный
70	Муниципальный район «Агинский район»	Гараж б/н	Агинский район, село Восточная Амитхаша	51,09867	114,49659	0.75 - железный
71	Муниципальный район *«Агинский район»*	Продовольственный магазин ИП Загдаев Э.Д., *сюБудулан ул.Набережная д.14*	Агинский район, с.Будулан, ул.Набережная д.14	50,5511	114,91571	0.75 - железный
72	Муниципальный район «Агинский район»	Офис ЗАО "Новоорловский ГОК", Агинский район, пгт.Новоорловский	Агинский район, пгт. Новоорловск	51,06693	114,76454	1.1 Евро
73	Муниципальный район «Агинский район»	ИП Хандаков Ж.В., продовольственный магазин	Агинский район, село Южный Аргалей, Профсоюзная улица, дом 14	51,14663	114,25635	0.75 - железный
74	Муниципальный район «Агинский район»	Агинский Дацан	Агинский район, село Амитхаша (Агинский Дацан)	51,08285	114,46913	0.75 - железный
75	Муниципальный район «Агинский район»	Агинский детский оздоровительно-образовательный центр "Нарасун"	Агинский район, 5 км автортрассы "Агинское-Хойто-Ага"	51,05186	114,20961	1.1 Евро
76	Муниципальный район «Агинский район»	магазин "Баян Дылгыр", Агинский район, с.Цокто-Хангил ул.Ленина д.38	Агинский район, село Цокто-Хангил улица Ленина д.38	50,90494	114,62139	0.75 - железный
77	Муниципальный район «Агинский район»	Детский сад Солнышко пос.Орловский ул.30 лет Победы д.6	Агинский район, 6, улица 30 лет Победы, пгт. Орловский	51,04442	114,84388	1.1 Евро
78	Муниципальный район «Агинский район»	*ФАП с.Будулан. ул.Школьная д.4*	Агинский район, село Будулан, ул Школьная, д 4	*50,55446*	*114,91797*	*0.75 - железный*
79	Муниципальный район «Агинский район»	ФАП, с.Цокто-Хангил, ул.Ленина д.51	Агинский район, село Цокто-Хангил, улица Ленина, 51	50,90349	114,6227	0.75 - железный
80	Муниципальный район «Агинский район»	ФАП. Агинский район, с.Гунэй. ул.Центральная д.12 стр.4	Агинский район, с.Гунэй, ул.Центральная, д.12 стр.4	50,51882	114,55637	0.75 - железный
81	Муниципальный район «Агинский район»	ФАП пгт.Новоорловск, ул.А.А. Селедкова д.27	Агинский район, Новоорловск, Лесная улица, 10	51,06018	114,72395	1.1 Евро
82	Муниципальный район «Агинский район»	ФАП пгт. Орловский, ул.30 лет Победы, д.14	Агинский район, пгт. Орловский, ул.30 лет Победы д.14	51,04215	114,84704	0.75 - железный
83	Муниципальный район «Агинский район»	ФАП с.Судунтуй, ул.Школьная д.12	Агинский район, с.Судунтуй, ул.Школьная д.12	50,75931	114,46506	0.75 - железный
84	Муниципальный район «Агинский район»	ФАП с.Челутай, ул.Дылгырова д.3а	ул.Дылгырова д.3а, село Челутай, Агинский район	51,2201	114,36636	0.75 - железный
85	Муниципальный район «Агинский район»	ФАП с.Южный Аргалей, ул.Школьная д.5	Агинский район, с.Южный Аргалей ул.Школьная д.5	51,14007	114,25841	0.75 - железный
86	Муниципальный район «Агинский район»	ФАП, Агинский район, с.Хойто-Ага, ул.Ленина д.25	Агинский район, с.Хойто-Ага ул.Ленина д.25	50,79745	114,58985	0.75 - железный
87	Муниципальный район «Агинский район»	ФАП с.Булактуй, ул.Булактуйская д.24	Агинский район, село Булактуй	51,07265	114,44521	0.75 - железный
88	Муниципальный район «Агинский район»	ФАП, Агинский район, с.Урда-Ага, ул.Ленина д.3	Агинский район, село Урда-Ага, ул Ленина	51,00672	114,28676	0.75 - железный
89	Муниципальный район «Агинский район»	Новоорловская СОШ	28, пгт. Новоорловск, Агинский район	51,06066	114,72552	1.1 Евро
90	Муниципальный район «Агинский район»	Школа искусств СП Цокто-Хангил ул.Ленина д.51	Агинский район, село Цокто-Хангил, улица Ленина, 51	50,90349	114,62269	0.75 - железный
91	Муниципальный район «Агинский район»	Культурно-досуговый центр, Адон-Челонский филиал с.Лаха ул.Школьная д.8	Агинский район, село Лаха	50,49073	115,95634	0.75 - железный
92	Муниципальный район «Агинский район»	Баян-Булакский филиал, с.Байн-Булак, ул.Школьная д.8	Агинский район, село Баян-Булак, ул Нагорная, д 5	50,63734	114,40479	0.75 - железный
93	Муниципальный район «Агинский район»	Урда-Агинский КДЦ	Агинский район, село Урда-Ага, ул.Ленина д.1а	51,00693	114,28555	0.75 - железный
94	Муниципальный район «Агинский район»	Гунэйский детский сад Улаалзай, с.Гунэй ул.Центральная б/н	Агинский район, с.Гунэй, ул.Центральная	50,5188	114,55793	1.1 Евро
95	Муниципальный район «Агинский район»	Спортивный комплекс с.Амитхаша д.3	Агинский район, с.Амитхаша ул. Центральная д.3	51,07826	114,46312	1.1 Евро
96	Муниципальный район «Агинский район»	Детский сад Аленушка пос.Новоорловск д.15	15, пгт. Новоорловск, Агинский район	51,06057	114,72869	1.1 Евро
97	Муниципальный район «Агинский район»	СДК Судунтуй ул.Центральная д.17	Агинский район, с.Судунтуй, ул.Центральная д.17	50,76015	114,46788	0.75 - железный

№	Муниципальное образование	Наименование места накопления	Адрес места накопления	Географические координаты		Тип контейнера
98	Муниципальный район «Агинский район»	Амихашинский детски сад Номин, с.Амитхаша, ул.33 Партизан д.1а	Агинский район, 1А, улица 33 Партизан, село Амитхаша (Агинский Дацан)	51,07903	114,4639	1.1 Евро
99	Муниципальный район «Агинский район»	Челутайская СОШ с.Челутай ул.Дылгырова д.2	2, улица Дылгырова, село Челутай, Агинский район	51,22065	114,36464	1.1 Евро
100	Муниципальный район «Агинский район»	ИП Акопян пекарня с.Амитхаша ул.Майская д.12	Агинский район, с.Амитхаша, ул. Майская , д.12	51,08944	114,47941	0.75 - железный
101	Муниципальный район «Агинский район»	ИП Линховоин Шиномонтаж с.Амитхаша ул.Мелиорации д.2б	Агинский район, село Восточная Амитхаша, ул Мелиорации д.2б	51,09281	114,49421	0.75 - железный
102	Муниципальный район «Агинский район»	АДМИНИСТРАЦИЯ ГП "ОРЛОВСКИЙ" ул.30 лет Победы д.12	12, улица 30 лет Победы, пгт. Орловский, Агинский район	51,04257	114,84693	1.1 Евро
103	Муниципальный район «Агинский район»	Детский дом интернат пос.Новоорловск ул.Санаторная д.29	Агинский район, ул.Санаторная д.29, пгт. Новоорловск	51,06106	114,73821	1.1 Евро
104	Муниципальный район «Агинский район»	МУК СДК Будулан ул.Юбилейная д.9а	Агинский район, село Будулан, Советская улица, 9А	50,55328	114,91983	0.75 - железный
105	Муниципальный район «Агинский район»	Челутайский детский сад "Тополек" с.Челутай ул.Дылгырова д.2	2, улица Дылгырова, село Челутай, Агинский район	51,22066	114,3646	1.1 Евро
106	Муниципальный район «Агинский район»	Судунтуйский детский сад Ургы	Агинский район, село Судунтуй, Центральная улица, 23	50,76001	114,46615	0.75 - железный
107	Муниципальный район «Агинский район»	НКЦ Соелол Хурдэ, с.Цокто-Хангил, ул.Ленина д.44	Агинский район, село Цокто-Хангил, ул Ленина, д.44	50,90314	114,62349	0.75 - железный
108	Муниципальный район «Агинский район»	Администрация село Цокто-Хангил, ул Ленина, д.40	Агинский район, село Цокто-Хангил, ул Ленина, д.40	50,90479	114,62092	1.1 Евро
109	Муниципальный район «Агинский район»	Кункурская СОШ с.Кункур ул.Школьная д.15	Агинский район, село Кункур, ул.Школьная д.15	50,57975	115,17026	1.1 Евро
110	Муниципальный район «Агинский район»	Кункурская ДШИ, с.Кункур ул.Школьная д.15	Агинский район, село Кункур	50,57954	115,17116	0.75 - железный
111	Муниципальный район «Агинский район»	Кункурский СДК	Агинский район, село Кункур, ул.Школьная д.14	50,58253	115,17172	0.75 - железный
112	Муниципальный район «Агинский район»	Хойто-Агинская школа	5, Школьная улица, село Хойто-Ага, Агинский район	51,09187	114,08462	1.1 Евро
113	Муниципальный район «Агинский район»	Агинский район, с. Амитхаша, ул. 33 Партизан, 6 Детский сад "Булак"	33-Х Партизан ул., 6, Амитхаша, 674637	51,0802	114,4647	1.1 Евро
114	Муниципальный район «Агинский район»	Агинское, ул. 33-х Партизан Амитхаша	Агинский район, Агинское, улица 33 Партизан,	51,07786	114,46219	1.1 Евро
115	Городской округ «Посёлок Агинское»	Агинское, ул. Южная	ул. Ранжурова, 40, Агинское, 687000	51,09253	114,5453	0.75 - железный
116	Городской округ «Посёлок Агинское»	СШОР №3	Агинский район, пгт. Агинское, Ветеринарный пер, д 3б	51,10487	114,52849	0.75 - железный
117	Городской округ «Посёлок Агинское»	СШОР №3	пгт. Агинское, улица Бадмы Жабона, 15	51,11154	114,50299	0.75 - железный
118	Городской округ «Посёлок Агинское»	Агинский пед колледж	Россия, пгт. Агинское, 22, Комсомольская улица	51,10983	114,54083	1.1 Евро
119	Городской округ «Посёлок Агинское»	Агинский районный суд.	687000, ул. Базара Ринчино, 84, Агинское	51,10823	114,54407	1.1 Евро
120	Городской округ «Посёлок Агинское»	ЦЛАТИ по СФО пос.Агинское пер.Пионерский д.16	16, Пионерский переулок, пгт. Агинское	51,10854	114,53937	0.75 - железный
121	Городской округ «Посёлок Агинское»	Агинская СОШ №3 пгт. Агинское ул.Ленина д.146	146, улица Ленина, пгт. Агинское	51,10425	114,52663	1.1 Евро
122	Городской округ «Посёлок Агинское»	МАОУ "АСОШ №2"	Агинский район, пгт. Агинское, ул Комсомольская, д 24а	51,11029	114,54077	1.1 Евро
123	Городской округ «Посёлок Агинское»	Агинская средняя школа №1, Агинский район, пос.Агинское, ул.Бадмажабэ д.4	пгт. Агинское, улица Бадмажабэ, 4	51,10988	114,53635	1.1 Евро
124	Городской округ «Посёлок Агинское»	Детский сад Ульгэр, пос.Агинское мкр.Западный д.13	Агинский район, пгт. Агинское	51,10344	114,53785	0.75 - железный
125	Городской округ «Посёлок Агинское»	МДОУ детский сад "Ручеёк", пос.Агинское, ул. ДСУ-5, д.16	пгт. Агинское, Агинский район, кв 16, д 5, ул ДСУ	51,11443	114,56185	1.1 Евро
126	Городской округ «Посёлок Агинское»	Детский сад "Родничок", пос.Агинское, ул.Таможенная д.13	Россия, пгт. Агинское, 13, Таможенная улица	51,12317	114,54121	1.1 Евро
127	Городской округ «Посёлок Агинское»	Детский сад Малыш, пос.Агинское, ул.Бадмы Цыренова д.4	пгт. Агинское, улица имени Бадмы Цыренова, 4	51,10496	114,54541	1.1 Евро
128	Городской округ «Посёлок Агинское»	Детский сад Багульник	Россия, пгт. Агинское, 12, Комсомольская улица	51,10662	114,543	1.1 Евро
129	Городской округ «Посёлок Агинское»	Музей природы пос.Агинское, ул.Комсомольская д.43	Россия, пгт. Агинское, 43, Комсомольская улица	51,11115	114,53919	1.1 Евро
130	Городской округ «Посёлок Агинское»	Агинский театр Далитэ, пос.Агинское, ул. Ленина д.133	133, улица Ленина, пгт. Агинское	51,1025	114,52224	1.1 Евро
131	Городской округ «Посёлок Агинское»	СДЦ "Олимп" пос.Агинское, ул.Ленина д.81б	Агинское, ул.Ленина д.81б	51,10395	114,53582	1.1 Евро
132	Городской округ «Посёлок Агинское»	ФОЦ "Баатар" пос.Агинское, ул.Комсмольская д.20	Комсомольская улица, 20, пгт. Агинское, Россия	51,10913	114,54135	1.1 Евро
133	Городской округ «Посёлок Агинское»	Ип Цыбиков Садо Чимитович	Агинский район, Агинское,	51,10416	114,54334	1.1 Евро
134	Городской округ «Посёлок Агинское»	Магазин "Вест" ИП ГКФХ Галсанова Б.Б.	Агинский район, пгт. Агинское, ул Ленина, д 180	51,10281	114,52073	1.1 Евро
135	Городской округ «Посёлок Агинское»	МП "Ага-Автотранс"	Агинский район, пгт. Агинское, ул Комсомольская	51,11592	114,53707	0.75 - железный
136	Городской округ «Посёлок Агинское»	ВК АБО ЗК Военкомат	Агинский район, Агинское, улица Балданжабона, 68	51,10322	114,51924	0.75 - железный
137	Городской округ «Посёлок Агинское»	ИП Цыбиков С.Ц. м-н "Наран" пгт Агинское, ул. Комсомольская, 3	Агинский район, пгт. Агинское, ул Комсомольская, д 3	51,1041	114,54374	1.1 Евро
138	Городской округ «Посёлок Агинское»	Районный центр культуры и досуга, пос.Агинское ул.Комсомольская д.16	16, Комсомольская улица, пгт. Агинское	51,10746	114,54255	1.1 Евро
139	Городской округ «Посёлок Агинское»	Редакция газеты "Агинская правда", пос.Агинское, ул.Комсомольская д.75	пгт. Агинское, Комсомольская улица, 75	51,11857	114,53503	1.1 Евро
140	Городской округ «Посёлок Агинское»	Ип Жабэ А. Б	Агинский район, Агинское, улица Степная, 4	51,11378	114,53741	0.75 - железный
141	Городской округ «Посёлок Агинское»	Гражданин Базаргуруев Александр Сергеевич	Агинский район, Агинское, улица Степная, 6	51,11351	114,53658	0.75 - железный
142	Городской округ «Посёлок Агинское»	ФСС Российской Федерации	Агинский район, Агинское, переулок Пионерский, 4	51,10612	114,54027	0.75 - железный
143	Городской округ «Посёлок Агинское»	хусатуй	-	51,09925	114,60758	1.1 Евро
144	Городской округ «Посёлок Агинское»	Агинский институт повышения квалификации, пос.Агинское, ул.Комсомольская д.13	Россия, пгт. Агинское, 13, Комсомольская улица	51,10595	114,54242	0.75 - железный
145	Городской округ «Посёлок Агинское»	Хабаровская 33	Агинский район, Неизвестная дорога,	51,12636	114,5584	1.1 Евро
146	Городской округ «Посёлок Агинское»	Агинское, ул. Хабаровская 9а	Агинский район, Неизвестная дорога,	51,12331	114,56038	1.1 Евро
147	Городской округ «Посёлок Агинское»	Агинское, ул. Хабаровская 4	Агинский район, Неизвестная дорога,	51,12179	114,56091	1.1 Евро

№	Муниципальное образование	Наименование места накопления	Адрес места накопления	Географические координаты		Тип контейнера
148	Городской округ «Посёлок Агинское»	ПМ "Химчистка и прачечная"	Агинский район, пгт. Агинское, Глухой пер, д 1	51,10691	114,54794	1.1 Евро
149	Городской округ «Посёлок Агинское»	МФЦ 105	-	51,10623	114,53555	1.1 Евро
150	Городской округ «Посёлок Агинское»	бальзам центр	Агинский район, Агинское, улица Цыбикова, 4	51,10715	114,54395	0.75 - железный
151	Городской округ «Посёлок Агинское»	Аптека бальзам мед	Агинский район, Агинское, улица Татаурова, 21	51,10387	114,54536	0.75 - железный
152	Городской округ «Посёлок Агинское»	строй двор	Агинский район, Агинское, Комсомольская улица, 52	51,11448	114,53798	0.75 - железный
153	Городской округ «Посёлок Агинское»	д/с Родничок Корп.2	Агинский район, Агинское, улица Таможенная, 14	51,12421	114,54138	1.1 Евро
154	Городской округ «Посёлок Агинское»	ага автотранс	Агинский район, Агинское, Комсомольская улица, 58	51,11616	114,53834	0.75 - железный
155	Городской округ «Посёлок Агинское»	пожарная часть 2	Агинский район, Агинское, Комсомольская улица, 17	51,10682	114,54107	0.75 - железный
156	Городской округ «Посёлок Агинское»	Калинина, 11	Агинский район, Агинское, улица Калинина, 11	51,11053	114,54327	1.1 Евро
157	Городской округ «Посёлок Агинское»	Калинина, 9, МКД	Агинский район, Агинское, улица Калинина, 11	51,11058	114,54331	1.1 Евро
158	Городской округ «Посёлок Агинское»	РО ДОСААФ РОСИИ	Агинский район, Агинское, улица Калинина, 44	51,11414	114,54214	1.1 Евро
159	Городской округ «Посёлок Агинское»	Склады, общая контейнерная площадка, Забайкальский край, пгт. Агинское , ул. Балданжабона, д. 68	Агинский район, пгт. Агинское	51,10396	114,52019	0.75 - железный
160	Городской округ «Посёлок Агинское»	2-ая Телевизионная ул.	687000, ул. 2-ая Телевизионная, 23, Агинское	51,10603	114,50706	1.1 Евро
161	Городской округ «Посёлок Агинское»	1 молодежная	пгт. Агинское, 1-я Молодёжная улица	51,11314	114,49984	1.1 Евро
162	Городской округ «Посёлок Агинское»	3 молодежная	пгт. Агинское, 3-я Молодёжная улица	51,11439	114,49819	1.1 Евро
163	Городской округ «Посёлок Агинское»	4 молодежная	687000, Жабона ул., 26, Агинское	51,11489	114,49757	1.1 Евро
164	Городской округ «Посёлок Агинское»	мкр западный, 9-й Квартал	687000, 9-й Квартал ул., 20, Агинское	51,11798	114,49323	1.1 Евро
165	Городской округ «Посёлок Агинское»	мкр западный, 8-й Квартал	687000, 8-й Квартал ул., 9, Агинское	51,1172	114,49476	1.1 Евро
166	Городской округ «Посёлок Агинское»	мкр западный 4 квартал	687000, ул. Бадмы Жабона, 12А, Агинское	51,11275	114,50105	1.1 Евро
167	Городской округ «Посёлок Агинское»	мкр западный, 5 квартал	687000, ул. Бадмы Жабона, 22, Агинское	51,1139	114,49942	1.1 Евро
168	Городской округ «Посёлок Агинское»	мкр западный, 3 квартал	687000, ул. Бадмы Жабона, 15, Агинское	51,11158	114,50266	1.1 Евро
169	Городской округ «Посёлок Агинское»	Дугарова б/н	Агинский район, Агинское, улица Дугарова, 1	51,11131	114,50743	1.1 Евро
170	Городской округ «Посёлок Агинское»	мкр западный, 2 квартал	687000, ул. Бадмы Жабона, 11, Агинское	51,11044	114,5042	1.1 Евро
171	Городской округ «Посёлок Агинское»	ИЖС Дугарова	пгт. Агинское, улица Дугарова	51,1121	114,50631	1.1 Евро
172	Городской округ «Посёлок Агинское»	мкр западный, 1 квартал	687000, ул. Бадмы Жабона, 7, Агинское	51,10928	114,50587	1.1 Евро
173	Городской округ «Посёлок Агинское»	1я Авиационная 46	Агинский район, Агинское, 1-я Авиационная улица, 56	51,09339	114,49792	1.1 Евро
174	Городской округ «Посёлок Агинское»	1 авиационная ИЖС.	Россия, пгт. Агинское, 30, 1-я Авиационная улица	51,09441	114,50194	1.1 Евро
175	Городской округ «Посёлок Агинское»	1я Авиационная 12	Агинский район, Агинское, 1-я Авиационная улица, 12	51,09648	114,50584	1.1 Евро
176	Городской округ «Посёлок Агинское»	О'Макс	Агинский район, Агинское, Комсомольская улица, 56а	51,11507	114,53772	1.1 Евро
177	Городской округ «Посёлок Агинское»	казначейство	Агинский район, Агинское, улица Базара Ринчино, 82	51,10878	114,54492	0.75 - железный
178	Городской округ «Посёлок Агинское»	Пенсионный фонд в Агинском округе пос.Агинское ул.Базара Ринчино д.73	73, улица Базара Ринчино, пгт. Агинское	51,10795	114,54486	1.1 Евро
179	Городской округ «Посёлок Агинское»	ВГТРК Агинское	Агинский район, Агинское, улица Базара Ринчино, дом 87	51,10653	114,53902	1.1 Евро
180	Городской округ «Посёлок Агинское»	пожарная часть 1	Агинский район, Агинское, улица Цыбикова, 9	51,10887	114,5422	1.1 Евро
181	Городской округ «Посёлок Агинское»	Калинина, 7	д 7, ул Калинина, пгт. Агинское, Забайкальский Агинский р-н	51,10894	114,54415	1.1 Евро
182	Городской округ «Посёлок Агинское»	Ленина, 50, МКД	50, улица Ленина, пгт. Агинское	51,10722	114,54584	1.1 Евро
183	Городской округ «Посёлок Агинское»	апельсинка	Агинский район, Агинское, Комсомольская улица, 54	51,11467	114,53731	0.75 - железный
184	Городской округ «Посёлок Агинское»	ул.Клименко,11	Агинский район, Агинское, улица Клименко, 11	51,11437	114,53506	1.1 Евро
185	Городской округ «Посёлок Агинское»	ул.Клименко,14	д 14, ул Клименко, пгт. Агинское, Агинский р-н	51,115	114,53424	1.1 Евро
186	Городской округ «Посёлок Агинское»	Клименко 13 мкд	Агинский район, Агинское, улица Клименко, 13	51,11405	114,53435	1.1 Евро
187	Городской округ «Посёлок Агинское»	ул. Оздоровительная, 3	д 3, ул Оздоровительная, пгт. Агинское, Агинский р-н	51,11603	114,53564	1.1 Евро
188	Городской округ «Посёлок Агинское»	ул. Комсомольская,67	д 67, ул Комсомольская, пгт. Агинское, Агинский р-н	51,11613	114,53628	1.1 Евро
189	Городской округ «Посёлок Агинское»	ул. Комсомольская,63а	д 63А, ул Комсомольская, пгт. Агинское, Агинский р-н	51,1154	114,53576	1.1 Евро
190	Городской округ «Посёлок Агинское»	ул. Комсомольская,63	Агинский район, пгт. Агинское, д 63, ул Комсомольская	51,11529	114,53678	1.1 Евро
191	Городской округ «Посёлок Агинское»	Комсомольская, 61, МКД	61, Комсомольская улица, пгт. Агинское	51,11492	114,53678	1.1 Евро
192	Городской округ «Посёлок Агинское»	ул. Ленина,71	д 71, ул Ленина, пгт. Агинское, Агинский р-н	51,10465	114,53912	1.1 Евро
193	Городской округ «Посёлок Агинское»	Администрация ГО пос.Агинское, ул.Ленина д.43	43, улица Ленина, пгт. Агинское	51,10668	114,54654	1.1 Евро
194	Городской округ «Посёлок Агинское»	ПАО Сбербанк 8600/079	13, улица имени Бадмы Цыренова, пгт. Агинское	51,10534	114,54423	0.75 - железный
195	Городской округ «Посёлок Агинское»	школа искуств	Агинский район, Агинское, улица Лазо, 4	51,1048	114,54251	1.1 Евро
196	Городской округ «Посёлок Агинское»	Ленина 62, МКД	Агинский район, Агинское, улица Ленина, 60	51,10636	114,54346	1.1 Евро

№	Муниципальное образование	Наименование места накопления	Адрес места накопления	Географические координаты		Тип контейнера
197	Городской округ «Посёлок Агинское»	театр Амар, Агинское, улица Ленина, 70	70, улица Ленина, пгт. Агинское	51,10564	114,54065	0.75 - железный
198	Городской округ «Посёлок Агинское»	ул. Ленина,61	д 61, ул Ленина, пгт. Агинское, Агинский р-н	51,10505	114,54112	1.1 Евро
199	Городской округ «Посёлок Агинское»	ГКУ "КЦЗН"	Россия, пгт. Агинское, 65, улица Ленина	51,10502	114,5406	1.1 Евро
200	Городской округ «Посёлок Агинское»	газета Агинская правда	Агинский район, Агинское, улица Базара Ринчино, 75	51,1077	114,54405	1.1 Евро
201	Городской округ «Посёлок Агинское»	дсу 5 ручеек	Агинский район, Агинское, улица Дсу-5, 1	51,11547	114,56374	1.1 Евро
202	Городской округ «Посёлок Агинское»	АЗС ООО "Байкалнефть" Агинское пересечение,ул.Татаурова и пер.Глухой,1	пгт. Агинское	51,10579	114,54929	1.1 Евро
203	Городской округ «Посёлок Агинское»	Чапаева 43 маг Заречный	Агинский район, Агинское, улица Чапаева, 43	51,09561	114,5449	0.75 - железный
204	Городской округ «Посёлок Агинское»	бизнес инкубатор	Агинский район, Агинское, Партизанская улица, 2	51,09716	114,56306	1.1 Евро
205	Городской округ «Посёлок Агинское»	Агинская СОШ №4, пос.Агинское, ул. Ранжурова д.25Е	25Е, улица Ранжурова, пгт. Агинское	51,09143	114,5476	1.1 Евро
206	Городской округ «Посёлок Агинское»	Партизанская, 51, МКД	51, Партизанская улица, пгт. Агинское	51,09354	114,54661	1.1 Евро
207	Городской округ «Посёлок Агинское»	Партизанская, 53, МКД	53, Партизанская улица, пгт. Агинское	51,09333	114,54614	1.1 Евро
208	Городской округ «Посёлок Агинское»	ИП Сароян Ш.К горячий хлеб	Агинский район, Агинское, улица Заречная, 55	51,10006	114,54454	0.75 - железный
209	Городской округ «Посёлок Агинское»	прокуратура Агинского района п.агинское ул.Базара Ринчино д.82	Россия, пгт. Агинское, 82, улица Базара Ринчино	51,10863	114,54519	0.75 - железный
210	Городской округ «Посёлок Агинское»	ГИБДД пос.Агинское ул.Татаурова д.27	27, улица Татаурова, пгт. Агинское	51,10328	114,54355	0.75 - железный
211	Городской округ «Посёлок Агинское»	татаурова 22 кафе Бууза	татаурова 22	51,10375	114,54311	0.75 - железный
212	Городской округ «Посёлок Агинское»	НЕФТЕМАРКЕТ ПАО, п.Агинск	пгт. Агинское	51,10261	114,51712	0.75 - железный
213	Городской округ «Посёлок Агинское»	телевизионная ижс.	пгт. Агинское, Телевизионная улица	51,10277	114,51434	1.1 Евро
214	Городской округ «Посёлок Агинское»	Агинская средняя школа №2, пос.Агинское, ул. Базара Ринчино д.90	Агинский район, Агинское, улица Базара Ринчино, 90	51,10796	114,54257	1.1 Евро
215	Городской округ «Посёлок Агинское»	Чайковского б/н	Агинский район, Агинское, улица Чайковского б/н	51,07757	114,52264	1.1 Евро
216	Городской округ «Посёлок Агинское»	Номогонова,13	Агинский район, Агинское, улица Номоконова, 13	51,08065	114,52416	1.1 Евро
217	Городской округ «Посёлок Агинское»	Номогонова,1	Агинский район, Агинское, улица Номогонова,1	51,08324	114,52488	1.1 Евро
218	Городской округ «Посёлок Агинское»	П-Бадмаева 1	Агинский район, Агинское, улица П-Бадмаева,1	51,08671	114,52633	1.1 Евро
219	Городской округ «Посёлок Агинское»	П-Бадмаева 1	П-Бадмаева 1, Агинское, 687000	51,0868	114,52632	1.1 Евро
220	Городской округ «Посёлок Агинское»	Муниципальное общеобразовательное учреждение "Агинская средняя общеобразовательная школа № 2" городского округа "Поселок Агинское"	ул. Базара Ринчино, 88, Агинское, 687000	51,10797	114,54275	0.75 - железный
221	Городской округ «Посёлок Агинское»	ТЦ Абсолют., пгт. Агинское, ул. Б. Цыренова 8а	6, улица имени Бадмы Цыренова, пгт. Агинское	51,10516	114,54503	0.75 - железный
222	Городской округ «Посёлок Агинское»	ул.Ранжурова, 34	Агинский район, пгт. Агинское, ул Ранжурова, д 34	51,09332	114,54803	1.1 Евро
223	Городской округ «Посёлок Агинское»	ул.Ранжурова, 38	Агинский район, пгт. Агинское, ул Ранжурова, д 38	51,09289	114,54586	1.1 Евро
224	Городской округ «Посёлок Агинское»	Базара Ринчино, 71а	Агинский район, пгт. Агинское, ул Базара Ринчино, д 70 стр 1	51,10889	114,54673	1.1 Евро
225	Городской округ «Посёлок Агинское»	ул.Клименко,10	Агинский район, пгт. Агинское, ул Клименко, д 10	51,11519	114,53519	1.1 Евро
226	Городской округ «Посёлок Агинское»	ул. Комсомольская,65	Забайкальский Агинский район, пгт. Агинское, ул Комсомольская, д 65	51,1176	114,53655	1.1 Евро
227	Городской округ «Посёлок Агинское»	ул. Пионерский,12	Агинский район, пгт. Агинское, Пионерский пер, д 12	51,10796	114,53978	1.1 Евро
228	Городской округ «Посёлок Агинское»	ул. Пионерский,10	Агинский район, пгт. Агинское, Пионерский пер, д 10	51,10758	114,54003	1.1 Евро
229	Городской округ «Посёлок Агинское»	ул. Пионерский,6	Агинский район, пгт. Агинское, Пионерский пер, д 6	51,10749	114,54003	1.1 Евро
230	Городской округ «Посёлок Агинское»	ул. Ленина,73	Агинский район, пгт. Агинское, ул Ленина, д 73	51,10464	114,53846	1.1 Евро
231	Городской округ «Посёлок Агинское»	ул. Ленина,46	Агинский район, пгт. Агинское, ул Ленина, д 46	51,10724	114,54628	1.1 Евро
232	Городской округ «Посёлок Агинское»	ул. Ленина,44	Агинский район, пгт. Агинское, ул Ленина, д 44	51,10728	114,54681	1.1 Евро
233	Городской округ «Посёлок Агинское»	ул. Ленина,42	Агинский район, пгт. Агинское, ул Ленина, д 42	51,10494	114,53646	1.1 Евро
234	Городской округ «Посёлок Агинское»	ул. дагбина,3	Агинский район, пгт. Агинское, ул Дагбаина, д 3	51,11451	114,52741	1.1 Евро
235	Городской округ «Посёлок Агинское»	ул. Партизанская, 49	Агинский район, пгт. Агинское, ул Партизанская, д 49	51,09366	114,54713	1.1 Евро
236	Городской округ «Посёлок Агинское»	пер. Ветеринарный, 3 а	Агинский район, пгт. Агинское, Ветеринарный пер, д 3А	51,10478	114,52962	1.1 Евро
237	Городской округ «Посёлок Агинское»	Магазин "Девятка", ИП Болотова С.Д.	д 131, ул Ленина, пгт. Агинское, Агинский р-н	51,1027	114,52305	0.75 - железный
238	Городской округ «Посёлок Агинское»	Магазин "Торгон" ИП Намсараева Э.Б.	пгт. Агинское, улица Ленина, 69	51,10484	114,53987	0.75 - железный
239	Городской округ «Посёлок Агинское»	МДОУ детский сад "Ручеёк", пос.Агинское, ул. Ключевская, д.21	д 21, ул Ключевская, пгт. Агинское, Агинский р-н	51,12578	114,54211	1.1 Евро
240	Городской округ «Посёлок Агинское»	ИП Барсегян Эдуард Мясникович Магазин "Карина"	Комсомольская улица, 1А, пгт. Агинское, Россия	51,10387	114,54372	0.75 - железный
241	Городской округ «Посёлок Агинское»	ИП Дамдинов Валентин Цынгуевич	пгт. Агинское, Промышленная зона 1	51,11947	114,57255	0.75 - железный
242	Городской округ «Посёлок Агинское»	учительская ижс	пгт. Агинское, Учительская улица, 28А	51,10691	114,53385	0.75 - железный
243	Городской округ «Посёлок Агинское»	Лазо ИЖС	пгт. Агинское, улица Лазо	51,10376	114,5359	0.75 - железный
244	Городской округ «Посёлок Агинское»	дорожная ижс.	пгт. Агинское, Дорожная улица	51,10234	114,52661	0.75 - железный
245	Городской округ «Посёлок Агинское»	степная ИЖС	пгт. Агинское, Степная улица	51,10933	114,52779	0.75 - железный

№	Муниципальное образование	Наименование места накопления	Адрес места накопления	Географические координаты		Тип контейнера
246	Городской округ «Посёлок Агинское»	Бадмажабэ ИЖС	пгт. Агинское, улица Бадмажабэ	51,10831	114,53428	0.75 - железный
247	Городской округ «Посёлок Агинское»	пионерский ИЖС	пгт. Агинское, Пионерский переулок	51,10919	114,53895	0.75 - железный
248	Городской округ «Посёлок Агинское»	Ринчино ИЖС1	пгт. Агинское, улица Базара Ринчино, 92	51,10758	114,54093	0.75 - железный
249	Городской округ «Посёлок Агинское»	Комсомольская, ИЖС	пгт. Агинское, Комсомольская улица	51,10394	114,54429	0.75 - железный
250	Городской округ «Посёлок Агинское»	авиационная ИЖС	пгт. Агинское, Авиационная улица	51,09771	114,50936	1.1 Евро
251	Городской округ «Посёлок Агинское»	загдаева ИЖС.	пгт. Агинское, улица Х. Загдаева	51,09652	114,52277	0.75 - железный
252	Городской округ «Посёлок Агинское»	загдаева ИЖС	пгт. Агинское, улица Х. Загдаева	51,09677	114,52389	0.75 - железный
253	Городской округ «Посёлок Агинское»	Амурский ИЖС	пгт. Агинское, Амурский переулок, 4	51,09929	114,53559	0.75 - железный
254	Городской округ «Посёлок Агинское»	Св-Ник ИЖС	пгт. Агинское, Свято-Никольский переулок	51,10153	114,55201	0.75 - железный
255	Городской округ «Посёлок Агинское»	полевая ИЖС	пгт. Агинское, Полевая улица	51,10651	114,55752	0.75 - железный
256	Городской округ «Посёлок Агинское»	Носырева ИЖС	пгт. Агинское, улица Носырева	51,10002	114,55279	0.75 - железный
257	Городской округ «Посёлок Агинское»	Сосновая ИЖС	пгт. Агинское, Сосновая улица	51,10017	114,56337	0.75 - железный
258	Городской округ «Посёлок Агинское»	Строительная ИЖС	пгт. Агинское, Строительная улица	51,08851	114,54444	0.75 - железный
259	Городской округ «Посёлок Агинское»	новая ИЖС	пгт. Агинское, Новая улица	51,107	114,5553	0.75 - железный
260	Городской округ «Посёлок Агинское»	загородный пер	Агинский район, пгт. Агинское, Загородный пер	51,09049	114,53706	0.75 - железный
261	Городской округ «Посёлок Агинское»	7 октября ИЖС	пгт. Агинское, улица 7 Октября	51,08293	114,54206	0.75 - железный
262	Городской округ «Посёлок Агинское»	Южная ИЖС	пгт. Агинское, Южная улица	51,09114	114,54444	0.75 - железный
263	Городской округ «Посёлок Агинское»	Южная ИЖС	пгт. Агинское, Южная улица	51,09281	114,53939	0.75 - железный
264	Городской округ «Посёлок Агинское»	ИЖС гагарина	пгт. Агинское, улица Гагарина	51,09041	114,55114	0.75 - железный
265	Городской округ «Посёлок Агинское»	ИЖС Гагарина	пгт. Агинское, улица Гагарина	51,09327	114,5491	0.75 - железный
266	Городской округ «Посёлок Агинское»	Советская ИЖС.	пгт. Агинское, Советская улица	51,09057	114,55228	0.75 - железный
267	Городской округ «Посёлок Агинское»	Советская ИЖС	пгт. Агинское, Советская улица	51,09439	114,54966	0.75 - железный
268	Городской округ «Посёлок Агинское»	земляничная ИЖС.	пгт. Агинское, Земляничная улица	51,0886	114,55189	0.75 - железный
269	Городской округ «Посёлок Агинское»	партизанская ИЖС	пгт. Агинское, Партизанская улица	51,09773	114,56273	0.75 - железный
270	Городской округ «Посёлок Агинское»	Комогорцева ИЖС.	пгт. Агинское, улица Комогорцева	51,10098	114,54771	0.75 - железный
271	Городской округ «Посёлок Агинское»	восточный ИЖС	пгт. Агинское, Восточный переулок	51,09831	114,55286	0.75 - железный
272	Городской округ «Посёлок Агинское»	2 луговая ИЖС.	пгт. Агинское, 2-я Луговая улица	51,09591	114,53919	0.75 - железный
273	Городской округ «Посёлок Агинское»	Луговая ИЖС.	пгт. Агинское, Луговая улица	51,09638	114,54436	0.75 - железный
274	Городской округ «Посёлок Агинское»	2 заречная ИЖС.	пгт. Агинское, 2-я Заречная улица	51,10468	114,56491	0.75 - железный
275	Городской округ «Посёлок Агинское»	2 заречная ИЖС	пгт. Агинское, 2-я Заречная улица, 26	51,10233	114,55521	0.75 - железный
276	Городской округ «Посёлок Агинское»	Садовая ИЖС	пгт. Агинское, Садовая улица	51,10495	114,55681	0.75 - железный
277	Городской округ «Посёлок Агинское»	ИЖС Садовая	пгт. Агинское, Садовая улица	51,10348	114,55146	0.75 - железный
278	Городской округ «Посёлок Агинское»	Мясокомбинат	пгт. Агинское, Промышленная улица	51,12563	114,56251	1.1 Евро
279	Городской округ «Посёлок Агинское»	Номоконова	пгт. Агинское, улица Номоконова	51,07964	114,52406	0.75 - железный
280	Городской округ «Посёлок Агинское»	П. Бадмаева, МКД	пгт. Агинское, улица Петра Бадмаева	51,07953	114,52603	0.75 - железный
281	Городской округ «Посёлок Агинское»	Портовая, МКД	пгт. Агинское, Портовая улица	51,09739	114,52159	0.75 - железный
282	Городской округ «Посёлок Агинское»	ДСУ-5, МКД	пгт. Агинское, улица ДСУ-5	51,11423	114,56221	0.75 - железный
283	Городской округ «Посёлок Агинское»	Б. Ринчино, 76, МКД	пгт. Агинское, улица Базара Ринчино, 76	51,10911	114,54595	0.75 - железный
284	Городской округ «Посёлок Агинское»	Калинина, 1, МКД	пгт. Агинское	51,10504	114,54672	0.75 - железный
285	Городской округ «Посёлок Агинское»	Ленина, 151, МКД	пгт. Агинское, улица Ленина, 151	51,10122	114,51945	0.75 - железный
286	Городской округ «Посёлок Агинское»	Ленина, 122, МКД	пгт. Агинское, улица Ленина, 122	51,1048	114,5326	0.75 - железный
287	Городской округ «Посёлок Агинское»	Ленина 59 МКД	пгт. Агинское, улица Ленина, 59	51,10534	114,54174	0.75 - железный
288	Городской округ «Посёлок Агинское»	Ленина 69	Агинский район, Агинское, улица Ленина, 69/9	51,10485	114,53983	1.1 Евро
289	Городской округ «Посёлок Агинское»	ООО Регион (СТО) ленина, 186	Агинский район, Агинское, улица Ленина, 186	51,10289	114,51847	1.1 Евро
290	Городской округ «Посёлок Агинское»	увпвук	пгт. Агинское, улица Ленина, 29	51,10732	114,54871	0.75 - железный
291	Городской округ «Посёлок Агинское»	Магазин "Ажалша" ИП Чемитов Б.Ц	пгт. Агинское, улица Ленина	51,10685	114,54678	1.1 Евро
292	Городской округ «Посёлок Агинское»	Магазин "Ажалша" ИП Чемитов Б.Ц	пгт. Агинское, улица Ленина, 46	51,10732	114,54621	0.75 - железный
293	Городской округ «Посёлок Агинское»	Агинский ДЭУ п. Агинское, автомобильная дорога Чита-Забайкальск 161 км 700 влево	пгт. Агинское	51,10134	114,53063	0.75 - железный
294	Городской округ «Посёлок Агинское»	Агинский ДЭУ п. Агинское, ул. 30 лет Победы, 2а	2А, улица 30 лет Победы, пгт. Агинское	51,09942	114,56695	0.75 - железный
295	Городской округ «Посёлок Агинское»	ИП Дондокова Вера Лыгдыновна	27, Комсомольская улица, пгт. Агинское	51,10879	114,54053	1.1 Евро

№	Муниципальное образование	Наименование места накопления	Адрес места накопления	Географические координаты		Тип контейнера
296	Городской округ «Посёлок Агинское»	ИП Доржиева Т.Г.	5, улица Калинина, пгт. Агинское	51,10981	114,54328	0.75 - железный
297	Городской округ «Посёлок Агинское»	Магазин "Мегафон" пос. Агинское, ул. Ленина, д. 62 пом. 6	пгт. Агинское, Комсомольская улица	51,10624	114,5429	0.75 - железный
298	Городской округ «Посёлок Агинское»	Отдел ЗАГс	14, улица Цыбикова, пгт. Агинское	51,10855	114,54335	0.75 - железный
299	Городской округ «Посёлок Агинское»	УФНС РОССИИ ПО ЗАБАЙКАЛЬСКОМУ КРАЮ	687000, Комсомольская ул., 24Б, Агинское	51,11102	114,5402	0.75 - железный
300	Городской округ «Посёлок Агинское»	рынок "Дружба", Агинский район, пос.Агинское, ул.Татаурова д.19	19, улица Татаурова, пгт. Агинское	51,10389	114,54602	1.1 Евро
301	Городской округ «Посёлок Агинское»	ООО "Сириус" АБЗ, пос.Агинское, мкр Промышленный б/н	Агинский район, пос.Агинское, мкр.Промышленный б/н	51,12333	114,57708	1.1 Евро
302	Городской округ «Посёлок Агинское»	ООО "Регион"	пгт. Агинское, улица Ленина, 135	51,10171	114,52251	0.75 - железный
303	Городской округ «Посёлок Агинское»	Магазин "Буратино", ИП Тимченко	100, улица 30 лет Победы, пгт. Агинское, Забайкальский Россия, Забайкальский край	51,0941	114,5409	0.75 - железный
304	Городской округ «Посёлок Агинское»	Магазин "Светофор", п. Агинское, ул. Заречная, 68	Агинский район, Агинское, улица Заречная, 68ж	51,10149	114,54548	1.1 Евро
305	Городской округ «Посёлок Агинское»	супермаркет "Читинка", пгт.Агинское, ул. Татаурова, 23, пом. 1	Агинский район, Агинское, улица Татаурова, 23	51,10353	114,54454	1.1 Евро
306	Городской округ «Посёлок Агинское»	магазин "Мистер Водкин", пос.Агинское ул.Комсомольская д.54	Россия, пгт. Агинское, 54, Комсомольская улица	51,11478	114,53791	0.75 - железный
307	Городской округ «Посёлок Агинское»	ИП Шойсоронова Ж. Б Хостел Наян наваул.Ленина д.75	75, улица Ленина, пгт. Агинское	51,10465	114,53758	0.75 - железный
308	Городской округ «Посёлок Агинское»	Детский сад "Далай" пос.Агинское, ул.Ленина д.125а	пгт. Агинское, улица Ленина, 125	51,10306	114,52504	1.1 Евро
309	Городской округ «Посёлок Агинское»	Кафе "Дангина" ИП Мункуев Э.Л. пгт.Агинское ул.Петра Бадмаева д.2	пгт. Агинское, улица Петра Бадмаева, 2	51,08237	114,52556	0.75 - железный
310	Городской округ «Посёлок Агинское»	ООО "Лотос" гостиница "Онон"	76, Комсомольская улица, пгт. Агинское	51,11829	114,53803	1.1 Евро
311	Городской округ «Посёлок Агинское»	ООО "Теплосервис" пгт Агинское, ул Партизанская, д 50	50, Партизанская улица, пгт. Агинское	51,09442	114,54797	1.1 Евро
312	Городской округ «Посёлок Агинское»	Магазин "Северный" ИП Цыденов пос.Агинское. ул.Комсомольская д.57	Агинский район, Агинское, Комсомольская улица, 59А	51,11432	114,53677	0.75 - железный
313	Городской округ «Посёлок Агинское»	Магазин "Заречный, ИП Цыденов, пос.Агинское, ул.Чапаева д.43	пгт. Агинское, улица Чапаева, 42	51,09584	114,54392	0.75 - железный
314	Городской округ «Посёлок Агинское»	Кафе Харбин	Россия, пгт. Агинское, 133, улица Ленина	51,10252	114,5224	0.75 - железный
315	Городской округ «Посёлок Агинское»	Гостиница "Гоби" пос.Агинское, ул.Лазо д.7	улица Лазо, 7, пгт. Агинское, Россия	51,10408	114,54243	1.1 Евро
316	Городской округ «Посёлок Агинское»	Магазин "Магитоша" пос.Агинское, ул.Бадмы Цыренова. д.8а	пос.Агинское, ул.Бадмы Цыренова. д.8а	51,10528	114,54513	0.75 - железный
317	Городской округ «Посёлок Агинское»	Магазин Новый Век, пос.Агинское, ул.Ленина д.56	Россия, пгт. Агинское, 56, улица Ленина	51,10661	114,54456	0.75 - железный
318	Городской округ «Посёлок Агинское»	Православный приход Храма Святителя Николая, пос.Агинскаое, ул. Комсомольская д.8	Россия, пгт. Агинское, 8, Комсомольская улица	51,10553	114,5438	0.75 - железный
319	Городской округ «Посёлок Агинское»	Детский сад Туяа, пос.Агинское, ул.Комсомольская д.6	Россия, пгт. Агинское, 6, Комсомольская улица	51,1051	114,54398	1.1 Евро
320	Городской округ «Посёлок Агинское»	СШОР по адаптивным видам спорта, пос.Агинское, ул. Балданжабона д.25б	Агинский район, пос.Агинское, ул.Балданжабона д.25Б	51,10436	114,52699	1.1 Евро
321	Городской округ «Посёлок Агинское»	Детский сад Ромашка, пос.Агинское, ул.9 мая д.6а	6А, улица 9 Мая, пгт. Агинское	51,09054	114,53858	1.1 Евро
322	Городской округ «Посёлок Агинское»	Агинская средняя школа №2, пос.Агинское, ул. Комсомольская д.23	Агинский район, пгт. Агинское, ул Комсомольская, д 23	51,10804	114,54101	0.75 - железный
323	Городской округ «Посёлок Агинское»	Стадион, пос.Агинское ул.Стадионная д.2	Россия, пгт. Агинское, 2, Стадионная улица	51,09855	114,54735	0.75 - железный
324	Городской округ «Посёлок Агинское»	ОВИР пос.Агинское ул.Лазо д.19	Россия, пгт. Агинское, 19, улица Лазо	51,10368	114,54071	0.75 - железный
325	Городской округ «Посёлок Агинское»	Следственный отдел МО МВД "Агинский" пос.Агинское ул.Базара Ринчино д.79	улица Базара Ринчино, 79/19, пгт. Агинское, Россия	51,10718	114,54094	0.75 - железный
326	Городской округ «Посёлок Агинское»	МО МВД "Агинский" пос.Агинское ул.Комсмольская д.29	Комсомольская улица, 29, пгт. Агинское, Россия	51,10913	114,54018	1.1 Евро
327	Городской округ «Посёлок Агинское»	Агинское ОВО, пос.Агинское ул.Цыбикова д.11А	11А, улица Цыбикова, пгт. Агинское	51,11122	114,54123	0.75 - железный
328	Городской округ «Посёлок Агинское»	Бурятский филиал ПАО Ростелеком	пгт. Агинское	51,10673	114,54146	1.1 Евро
329	Городской округ «Посёлок Агинское»	Агинская окрветлаборатория пос.Агинское, ул.Промышленная д.4	4, Промышленная улица, пгт. Агинское	51,12225	114,56664	0.75 - железный
330	Городской округ «Посёлок Агинское»	Администрация АБО, п.Агинское. ул.Базара Ринчино д.92	Россия, пгт. Агинское, 92, улица Базара Ринчино	51,10767	114,54102	1.1 Евро
331	Городской округ «Посёлок Агинское»	Агинский национальный музей, пос.Агинское, ул.Комсомольская д.11	Россия, пгт. Агинское, 11, Комсомольская улица	51,10521	114,54237	1.1 Евро
332	Городской округ «Посёлок Агинское»	Администрация Агинского района, пос.Агинское, ул.Базара Ринчино д.84	84, улица Базара Ринчино, пгт. Агинское	51,10836	114,54428	1.1 Евро
333	Городской округ «Посёлок Агинское»	Отделение Скорой помощи	Агинский район, пгт. Агинское, ул Комсомольская, д 2	51,11068	114,5392	1.1 Евро
334	Городской округ «Посёлок Агинское»	Агинская окружная больница	Агинский район, Агинское. Больничный городок б/н	51,11446	114,53171	1.1 Евро
335	Городской округ «Посёлок Агинское»	Агинский Дом Детского творчества	16, улица Цыбикова, пгт. Агинское	51,10892	114,54311	1.1 Евро
336	Городской округ «Посёлок Агинское»	ИП Нечкина С.А.	Агинский район, Агинское, улица Ленина, 72	51,10541	114,53969	0.75 - железный
337	Городской округ «Посёлок Агинское»	Артхан	Агинский район, ул.2-я Телевизионная д.2	51,10261	114,5085	0.75 - железный
338	Городской округ «Посёлок Агинское»	Государственный архив Забайкальского края пгт.Агинское,ул.Комсомольская,9	пгт. Агинское, Комсомольская улица, 9	51,10506	114,54279	1.1 Евро
339	Городской округ «Посёлок Агинское»	Бизнес центр	пгт. Агинское, Юннатская улица, 4	51,11099	114,53766	1.1 Евро
340	Городской округ «Посёлок Агинское»	Центр гигиены и эпидемиологии, п. Агинское, ул. Цыбикова, 52	Россия, пгт. Агинское, 52, улица Цыбикова	51,11442	114,53991	0.75 - железный
341	Городской округ «Посёлок Агинское»	магазин Елена, пос.Агинское ул.Комсомольская д.82	Агинский район, Агинское, Комсомольская улица, 82	51,1208	114,53455	0.75 - железный
342	Городской округ «Посёлок Агинское»	Агинская краевая библиотека, пос.Агинское ул.Комсмольская д.14	14, Комсомольская улица, пгт. Агинское	51,10713	114,54318	0.75 - железный
343	Городской округ «Посёлок Агинское»	Цех полуфабрикатов, ИП Дугаров ул.Комсомольская д.72а	Агинский район, пгт. Агинское, ул.Комсомольская д.72а	51,12019	114,53478	0.75 - железный
344	Городской округ «Посёлок Агинское»	Агинска районная ДЮСШ пос.Агинское ул.Ленина д.68	Россия, пгт. Агинское, 68, улица Ленина	51,10568	114,54151	1.1 Евро
345	Городской округ «Посёлок Агинское»	ИП Номоконова Кораблик детства ул. Бадмы Цыренова д.18	18, улица имени Бадмы Цыренова, пгт. Агинское	51,10605	114,54435	1.1 Евро

№	Муниципальное образование	Наименование места накопления	Адрес места накопления	Географические координаты		Тип контейнера
346	Городской округ «Посёлок Агинское»	Детский сад "Солнышко" пос.Агинское ул.Бадмажабэ д.17	пгт. Агинское, улица Бадмажабэ, 17	51,10834	114,53538	1.1 Евро
347	Городской округ «Посёлок Агинское»	Центр Ариадна, пос.Агинское пер.Коммунальный, д.9	9, Коммунальный переулок, пгт. Агинское	51,10563	114,54645	1.1 Евро
348	Городской округ «Посёлок Агинское»	Агинский медицинский колледж пос.Агинское ул.Комсомольская д.53	53, Комсомольская улица, пгт. Агинское	51,11297	114,53756	1.1 Евро
349	Городской округ «Посёлок Агинское»	Агинский медицинский колледж пос.Агинское ул.Комсомольская д.53	пгт. Агинское, Комсомольская улица, 53	51,11297	114,53755	1.1 Евро
350	Городской округ «Посёлок Агинское»	Детский сад Аленький цветочек пос.Агинское ул.30 Победы д.48	пгт. Агинское, улица 30 лет Победы, 48	51,09733	114,55184	1.1 Евро
351	Городской округ «Посёлок Агинское»	ИП Митупов Шиномонтаж СТО Колес, пос.Агинское ул. Дорожная д.38б	Агинский район, пгт. Агинское, ул Дорожная, д 386	51,10267	114,52659	0.75 - железный
352	Городской округ «Посёлок Агинское»	Дом престарелых пос.Агингское ул.Таможенная д.26а	пгт. Агинское, ул.Таможенная, д.26а	51,12692	114,54146	1.1 Евро
353	Городской округ «Посёлок Агинское»	Торговый Дом Ташкент Шадиева пос.Агинское ул.Степная д.4а	Агинский район, пгт. Агинское, д 4а, ул Степная	51,11351	114,53754	1.1 Евро
354	Городской округ «Посёлок Агинское»	ООО Ипотечное жилищное кредитование пос.Агинское ул.Лазо д.19А	пгт. Агинское ул.Лазо д.19А	51,10347	114,5406	0.75 - железный
355	Городской округ «Посёлок Агинское»	ул. 2-ая Телевизионная, 23, Агинское,	687000, ул. 2-ая Телевизионная, 23, Агинское	51,10664	114,5092	0.75 - железный
356	Городской округ «Посёлок Агинское»	Агинское, ул. 7 Октября, 3А Детский сад Ромашка	ул. 7 Октября, 3А, Агинское, 687000	51,09053	114,53798	0.75 - железный
357	Городской округ «Посёлок Агинское»	Агинское, ул. Ранжурова, 25Е Школа № 4	ул. Ранжурова, 25Е, Агинское, 687000	51,09132	114,54717	1.1 Евро
358	Городской округ «Посёлок Агинское»	Агинский р-н, пгт Агинское, ул 30 лет Победы, 48 Детский сад "Аленький цветочек"	ул. 30 лет Победы, 48, Агинское, 687000	51,09737	114,55141	1.1 Евро
359	Городской округ «Посёлок Агинское»	Агинское, ул. Партизанская, 32 Дошкольное учреждение Детский сад "Звездочка"	Партизанская ул., 32, Агинское, 687000	51,09548	114,55148	1.1 Евро
360	Городской округ «Посёлок Агинское»	Агинское, ул. Бадмы Жабона	ул. Бадмы Жабона, 14, Агинское, 687000	51,11088	114,50289	0.75 - железный
361	Городской округ «Посёлок Агинское»	Агинское, ул. Бадмы Жабона, 17 Детский сад УЛЬГЭР	ул. Бадмы Жабона, 17, Агинское, 687000	51,11172	114,50148	0.75 - железный
362	Городской округ «Посёлок Агинское»	Агинское, ул. Бадмы Жабона, 4	ул. Бадмы Жабона, 2А, Агинское, 687000	51,1076	114,50918	1.1 Евро
363	Городской округ «Посёлок Агинское»	Агинское, ул. Бадмы Жабона, 2А	ул. Бадмы Жабона, 2А, Агинское, 687000	51,10736	114,50882	1.1 Евро
364	Городской округ «Посёлок Агинское»	Агинское, ул. Бадмы Жабона, 2	ул. Бадмы Жабона, 2, Агинское, 687000	51,10717	114,50842	1.1 Евро
365	Городской округ «Посёлок Агинское»	Агинское, ул. Ленина, 129	ул. Ленина, 129, Агинское, 687000	51,10243	114,52407	1.1 Евро
366	Городской округ «Посёлок Агинское»	Агинское, ул. Ленина, 125А Дошкольное учереждение Далай	ул. Ленина, 127, Агинское, 687000	51,10273	114,52505	1.1 Евро
367	Городской округ «Посёлок Агинское»	Агинское, ул. Ленина, 158 Агинская средняя школа №3	687000, ул. Ленина, 158, Агинское	51,10488	114,52799	0.75 - железный
368	Городской округ «Посёлок Агинское»	Агинское, пер. Ветеринарный, 4	пер. Ветеринарный, 4, Агинское, 687000	51,10472	114,53037	1.1 Евро
369	Городской округ «Посёлок Агинское»	Агинское, ул. Ленина, 59	ул. Ленина, 61, Агинское, 687000	51,10494	114,54138	1.1 Евро
370	Городской округ «Посёлок Агинское»	Агинское, ул. Комсомольская, 53 Агинский медицинский колледж им. В.Л. Чимитдоржиева	Комсомольская ул., 51, Агинское, 687000	51,11304	114,53729	1.1 Евро
371	Городской округ «Посёлок Агинское»	Забайкальский край, Агинское, ул. Комсомольская, 11 Агинский национальный музей им. Г.Цыбикова	Комсомольская ул., 11, Агинское, 687000	51,10506	114,54235	0.75 - железный
372	Городской округ «Посёлок Агинское»	Забайкальский край, Агинское, ул. Комсомольская, 6 Детский сад Туяа	ул. Бадмы Цыренова, 7, Агинское, 687000	51,10501	114,5442	1.1 Евро
373	Городской округ «Посёлок Агинское»	Забайкальский край, Агинское, ул. Бадмы Цыренова, 2А Детский сад Малыш	ул. Бадмы Цыренова, 2А, Агинское, 687000	51,10492	114,54606	1.1 Евро
374	Городской округ «Посёлок Агинское»	Забайкальский край, Агинское, ул. Комсомольская, 12 Д/С Багульник	Комсомольская ул., 12, Агинское, 687000	51,10644	114,54313	0.75 - железный
375	Городской округ «Посёлок Агинское»	Забайкальский край, Агинское, ул. Калинина, 3	ул. Калинина, 3, Агинское, 687000	51,1093	114,54377	1.1 Евро
376	Городской округ «Посёлок Агинское»	Забайкальский край, Агинское, ул. Клименко, 15	ул. Клименко, 15, Агинское, 687000	51,11352	114,53563	1.1 Евро
377	Городской округ «Посёлок Агинское»	Забайкальский край, Агинское, ул. Дагбаина, 1	ул. Дагбаина, 1, Агинское, 687000	51,11436	114,52821	0.75 - железный
378	Городской округ «Посёлок Агинское»	Забайкальский край, Агинское, ул. Клименко, 16 Поликлиника	ул. Клименко, 16, Агинское, 687000	51,11384	114,53317	1.1 Евро
379	Городской округ «Посёлок Агинское»	Забайкальский край, Агинское, ул. Дагбаина, 14 ГАУЗ Агинская окружная больница	ул. Дагбаина, 14, Агинское, 687000	51,11478	114,53136	0.75 - железный
380	Городской округ «Посёлок Агинское»	Забайкальский край, Агинское, ул. Юннатская, 10 Агинская средняя школа № 1	Юннатская ул., 10, Агинское, 687000	51,11041	114,53618	0.75 - железный
381	Городской округ «Посёлок Агинское»	Забайкальский край, Агинское, ул. Юннатская, 10 Агинская средняя школа № 1	Юннатская ул., 10, Агинское, 687000	51,11041	114,5359	1.1 Евро
382	Городской округ «Посёлок Агинское»	Забайкальский край, Агинское, ул. Бадмажабэ, 17 Детский сад Солнышко	ул. Бадмажабэ, 17, Агинское, 687000	51,10825	114,53564	1.1 Евро
383	Городской округ «Посёлок Агинское»	Забайкальский край, Агинское, ул. Бадмажабэ, 2 Агинская окружная гимназия	687000, ул. Бадмажабэ, 2, Агинское	51,10989	114,53857	1.1 Евро
384	Городской округ «Посёлок Агинское»	Забайкальский край, Агинское, ул. Комсомольская, 90 АСШ № 2	Комсомольская ул., 90, Агинское, 687000	51,10809	114,54079	0.75 - железный
385	Городской округ «Посёлок Агинское»	Забайкальский край, Агинское, ул. Комсомольская, 20 Бассейн	Комсомольская ул., 20, Агинское, 687000	51,10879	114,54184	1.1 Евро
386	Городской округ «Посёлок Агинское»	Забайкальский край, Агинское, ул. Комсомольская, 16 Районный центр культуры и досуга	Комсомольская ул., 16, Агинское, 687000	51,10728	114,5426	1.1 Евро
387	Городской округ «Посёлок Агинское»	Забайкальский край, Агинское, ул. Цыбикова, 1 Райпо	ул. Ленина, 60, Агинское, 687000	51,10642	114,54363	1.1 Евро
388	Городской округ «Посёлок Агинское»	Забайкальский край, Агинское, ул. Комсомольская, 15	687000, Комсомольская ул., 15, Агинское	51,10613	114,54206	1.1 Евро
389	Городской округ «Посёлок Агинское»	Забайкальский край, Агинское, ул. Ранжурова, 36	ул. Ранжурова, 36, Агинское, 687000	51,09325	114,54659	1.1 Евро
390	Городской округ «Посёлок Агинское»	Забайкальский край, Агинское, ул. Ранжурова, 38	ул. Ранжурова, 38, Агинское, 687000	51,09301	114,54604	1.1 Евро
391	Городской округ «Посёлок Агинское»	50 Лет Победы ул.	ул. 50 Лет Победы, 2, Агинское, 687000	51,10111	114,5167	0.75 - железный
392	Городской округ «Посёлок Агинское»	Забайкальский край, Агинское, ул. Ленина, 52	ул. Ленина, 52, Агинское, 687000	51,10701	114,54502	1.1 Евро
393	Акшинский муниципальный округ Забайкальского края	Сдк	Сдк администрация	50,11006	113,62521	1.1 Евро
394	Акшинский муниципальный округ Забайкальского края	Школа	17, улица 1 Мая, село Акша, Акшинский муниципальный округ	50,28234	113,29084	1.1 Евро

№	Муниципальное образование	Наименование места накопления	Адрес места накопления	Географические координаты		Тип контейнера
395	Акшинский муниципальный округ Забайкальского края	Здание суда	674230, Акшинский муниципальный округ, Акша, Партизанская улица, 18 корпус 1	50,28177	113,28493	1.1 Евро
396	Акшинский муниципальный округ Забайкальского края	Ип глушков	674230, Акшинский муниципальный округ, Акша, Ононская улица, 54	50,28258	113,28114	0.75 - железный
397	Акшинский муниципальный округ Забайкальского края	Филиал №13 СДК, 674244,Забайкальский край, Акшинский муниципальный округ, с. Усть-Иля, ул. Школьная, д.1	Филиал №13 СДК	50,39993	113,71394	1.1 Евро
398	Акшинский муниципальный округ Забайкальского края	Филиал №10 СДК, 674232,Забайкальский край, Акшинский муниципальный округ, с. Улача, ул. Центральная, д.7	Филиал №10 СДК,	50,4008	113,27325	1.1 Евро
399	Акшинский муниципальный округ Забайкальского края	Филиал №6 СДК, 674245, Забайкальский край, Акшинский муниципальный округ, с. Новокургатай, ул. Центральная, д.120	Филиал №6 СДК,	50,31078	113,45763	1.1 Евро
400	Акшинский муниципальный округ Забайкальского края	Филиал №5 СДК, 674245, Забайкальский край, Акшинский муниципальный округ, с. Новоказачинск, ул. Братьев Макаровых, д. 40	Филиал №5 СДК	50,40949	113,54259	1.1 Евро
401	Акшинский муниципальный округ Забайкальского края	Художественная школа-музей	674230, Акшинский муниципальный округ, Акша, Советская улица, 22 Художественная школа-музей	50,27955	113,28704	1.1 Евро
402	Акшинский муниципальный округ Забайкальского края	Детский сад	Детский сад	50,46982	113,29941	1.1 Евро
403	Акшинский муниципальный округ Забайкальского края	Детский сад	Детский сад	50,16537	113,74186	1.1 Евро
404	Акшинский муниципальный округ Забайкальского края	Берёзка оз халанда	озеро Халанда	50,44193	113,1248	1.1 Евро
405	Акшинский муниципальный округ Забайкальского края	Пункт приема и переработки древесины, с. Акша, ул. Октябрьская, 50	село Акша, ул Ононская, д 66	50,27856	113,28012	0.75 - железный
406	Акшинский муниципальный округ Забайкальского края	Детский сад	Детский сад	50,29551	113,23824	1.1 Евро
407	Акшинский муниципальный округ Забайкальского края	Детский сад	674230, Акшинский муниципальный округ, Акша, 1 Мая улица, 1	50,28266	113,28412	1.1 Евро
408	Акшинский муниципальный округ Забайкальского края	Школа	-	50,16651	113,74482	1.1 Евро
409	Акшинский муниципальный округ Забайкальского края	Акшинский муниципальный округ, село Убур-Тохтор, ул Мира	Акшинский муниципальный округ, село Убур-Тохтор, ул Мира Администрайия , СДК	50,10903	113,62636	1.1 Евро
410	Акшинский муниципальный округ Забайкальского края	Мн южный	Бытэв здание администрации	50,15428	113,12874	1.1 Евро
411	Акшинский муниципальный округ Забайкальского края	МКД. Ул лазо 9	674230, Акшинский муниципальный округ, Акша, Колхозная улица, 41	50,2863	113,29586	1.1 Евро
412	Акшинский муниципальный округ Забайкальского края	АЗС нефтемаркет	674230, Акшинский муниципальный округ,	50,28547	113,30528	1.1 Евро
413	Акшинский муниципальный округ Забайкальского края	Больница	674230, Акшинский муниципальный округ, Акша, улица Мартынова, 33 Больница	50,28574	113,29163	1.1 Евро
414	Акшинский муниципальный округ Забайкальского края	Мн васек	Ул Кирова 22	50,4018	113,27384	1.1 Евро
415	Акшинский муниципальный округ Забайкальского края	Мн корзинка	Мн корзинка	50,28246	113,28569	0.75 - железный
416	Акшинский муниципальный округ Забайкальского края	Мн ваш эконом	674230, Акшинский муниципальный округ, Акша, улица Ленина, 52 корпус 7	50,28064	113,28678	1.1 Евро
417	Акшинский муниципальный округ Забайкальского края	ТЦ Мария	674230, Акшинский муниципальный округ, Акша, улица Ленина, 56	50,28085	113,28656	1.1 Евро
418	Акшинский муниципальный округ Забайкальского края	Мн три сестры	Мн три сестры	50,30096	113,19912	1.1 Евро
419	Акшинский муниципальный округ Забайкальского края	ИП Пугачева Алла Васильевна	Магазин "Березка",Акшинский муниципальный округ, с. Урейск, ул. Центральная, 94/А	50,29987	113,21791	1.1 Евро
420	Акшинский муниципальный округ Забайкальского края	Дюсш	Дюсш	50,28349	113,28707	1.1 Евро
421	Акшинский муниципальный округ Забайкальского края	Школа	-	50,40194	113,71233	1.1 Евро
422	Акшинский муниципальный округ Забайкальского края	Мн Амелия	Ленина 49б	50,28047	113,28745	1.1 Евро
423	Акшинский муниципальный округ Забайкальского края	МБУ ДО Детская школа искусств с. Акша	МБУ ДО Детская школа искусств с. Акша , ул Советская, д 30	50,28007	113,28424	1.1 Евро
424	Акшинский муниципальный округ Забайкальского края	Библиотека	Библиотека	50,2829	113,2892	1.1 Евро
425	Акшинский муниципальный округ Забайкальского края	Акшинская СББЖ ГБУ	село Акша, ул Ленина, д 125	50,26842	113,27736	1.1 Евро
426	Акшинский муниципальный округ Забайкальского края	Акшинский ДЭУ Акшинский муниципальный округ, нежилая зона 8 км севернее Акши	Акшинский ДЭУ Акшинский муниципальный округ, нежилая зона 8 км севернее Акши	50,31149	113,23627	0.75 - железный
427	Акшинский муниципальный округ Забайкальского края	Акшинский ДЭУ с. Акша, ул. Почтовая, 1	1, Почтовая улица, село Акша, Акшинский муниципальный округ	50,28561	113,28271	0.75 - железный
428	Акшинский муниципальный округ Забайкальского края	МКД ул ефремова	674230, Акшинский муниципальный округ, Акша, улица Ефремова, 14	50,28708	113,29724	1.1 Евро
429	Акшинский муниципальный округ Забайкальского края	МКД Ленина 35	674230, Акшинский муниципальный округ, Акша, улица Феоктистова, 34	50,28303	113,28947	1.1 Евро
430	Акшинский муниципальный округ Забайкальского края	НЕФТЕМАРКЕТ ПАО, с.Акша	Акшинский муниципальный округ, село Акша	50,28454	113,30511	0.75 - железный
431	Акшинский муниципальный округ Забайкальского края	АО Россельхозбанк	улица Ленина, село Акша, Акшинский муниципальный округ	50,28046	113,28648	1.1 Евро
432	Акшинский муниципальный округ Забайкальского края	ООО "Акша"	674230, Акшинский муниципальный округ, Акша, улица Феоктистова, 130Б	50,26371	113,27286	1.1 Евро
433	Акшинский муниципальный округ Забайкальского края	Магазин	Акшинский муниципальный округ, село Улача, улица Кирова	50,4022	113,27325	1.1 Евро
434	Акшинский муниципальный округ Забайкальского края	Магазин любимый	674230, Акшинский муниципальный округ, Акша, 1 Мая улица, 14	50,28237	113,28886	1.1 Евро
435	Акшинский муниципальный округ Забайкальского края	Мн ротор	Мн ротор	50,27929	113,28665	1.1 Евро
436	Акшинский муниципальный округ Забайкальского края	Аптечный склад	674230, Акшинский муниципальный округ, Акша, Партизанская улица, 15	50,28081	113,28583	0.75 - железный
437	Акшинский муниципальный округ Забайкальского края	СДК Центральная 7	СДК Центральная 7	50,11556	112,76268	1.1 Евро
438	Акшинский муниципальный округ Забайкальского края	Администрация	Администрация Улача	50,40181	113,27389	1.1 Евро
439	Акшинский муниципальный округ Забайкальского края	Детский сад	Детский сад	50,40111	113,27553	1.1 Евро
440	Акшинский муниципальный округ Забайкальского края	Школа	Школа	50,40037	113,27652	1.1 Евро
441	Акшинский муниципальный округ Забайкальского края	Детский сад	-	50,40757	113,28251	1.1 Евро
442	Акшинский муниципальный округ Забайкальского края	-	-	50,40433	113,27869	1.1 Евро

№	Муниципальное образование	Наименование места накопления	Адрес места накопления	Географические координаты		Тип контейнера
443	Акшинский муниципальный округ Забайкальского края	Школа	Школа	50,31092	113,45585	1.1 Евро
444	Акшинский муниципальный округ Забайкальского края	Дет сад	Дет сад	50,31124	113,45673	1.1 Евро
445	Акшинский муниципальный округ Забайкальского края	Администрация	Администрация	50,31124	113,45725	1.1 Евро
446	Акшинский муниципальный округ Забайкальского края	Детский сад	-	50,40024	113,70943	1.1 Евро
447	Акшинский муниципальный округ Забайкальского края	Школа	Акшинский муниципальный округ, село Могойтуй Школа	50,35077	113,83901	1.1 Евро
448	Акшинский муниципальный округ Забайкальского края	Детский сад Школьная 4б	Детский сад	50,35094	113,83926	1.1 Евро
449	Акшинский муниципальный округ Забайкальского края	Школа	Акшинский муниципальный округ, село Могойтуй	50,35037	113,83952	1.1 Евро
450	Акшинский муниципальный округ Забайкальского края	Администрация	Акшинский муниципальный округ, село Могойтуй, Школьная улица, 6 Администрация	50,34981	113,8405	1.1 Евро
451	Акшинский муниципальный округ Забайкальского края	Сдк	Сдк	50,34958	113,84004	1.1 Евро
452	Акшинский муниципальный округ Забайкальского края	Администрация	Администрация	50,16632	113,74312	1.1 Евро
453	Акшинский муниципальный округ Забайкальского края	Акшинский муниципальный округ, село Орой, ул Советская, 9	Акшинский муниципальный округ, село Орой, ул Советская СДК № 8,№9	50,16533	113,73729	1.1 Евро
454	Акшинский муниципальный округ Забайкальского края	Детский сад	Детский сад	50,10766	113,63043	1.1 Евро
455	Акшинский муниципальный округ Забайкальского края	-	-	50,10927	113,62708	1.1 Евро
456	Акшинский муниципальный округ Забайкальского края	Сдк Акшинский муниципальный округ, село Тохтор	Сдк	50,08003	113,35471	1.1 Евро
457	Акшинский муниципальный округ Забайкальского края	Администрация	Акшинский муниципальный округ село Тохтор Администрация	50,07557	113,35054	1.1 Евро
458	Акшинский муниципальный округ Забайкальского края	Школа	Школа	50,07626	113,35077	1.1 Евро
459	Акшинский муниципальный округ Забайкальского края	детский сад	детский сад	50,07657	113,35187	1.1 Евро
460	Акшинский муниципальный округ Забайкальского края	Детский сад Огонек	Детский сад Огонек	50,1524	113,13767	1.1 Евро
461	Акшинский муниципальный округ Забайкальского края	Сдк	Сдк, администрация	50,15418	113,129	1.1 Евро
462	Акшинский муниципальный округ Забайкальского края	Школа	Школа	50,15038	113,1291	1.1 Евро
463	Акшинский муниципальный округ Забайкальского края	Бурятский филиал ПАО Ростелеком	15Б, Партизанская улица, село Акша, Акшинский муниципальный округ	50,2799	113,28497	1.1 Евро
464	Акшинский муниципальный округ Забайкальского края	Школа	Школа	50,30126	113,2118	1.1 Евро
465	Акшинский муниципальный округ Забайкальского края	Администрация Центральная улица	Администрация Центральная улица Урейск	50,30044	113,21524	1.1 Евро
466	Акшинский муниципальный округ Забайкальского края	Сдк Партизанская улица	Сдк	50,29775	113,21962	1.1 Евро
467	Акшинский муниципальный округ Забайкальского края	Детский сад	Детский сад	50,11879	112,76262	1.1 Евро
468	Акшинский муниципальный округ Забайкальского края	Школа	Школа	50,11702	112,76174	1.1 Евро
469	Акшинский муниципальный округ Забайкальского края	Администрация	Администрация	50,11478	112,76243	1.1 Евро
470	Акшинский муниципальный округ Забайкальского края	Администрация сельского поселения	Администрация сельского поселения	50,08838	112,98107	1.1 Евро
471	Акшинский муниципальный округ Забайкальского края	Детский сад	Детский сад	50,0876	112,98002	1.1 Евро
472	Акшинский муниципальный округ Забайкальского края	Школа	Школа	50,09095	112,98152	1.1 Евро
473	Акшинский муниципальный округ Забайкальского края	Сдк	Акшинский муниципальный округ, село Нарасун, улица Ленина, 51 Сдк	50,08832	112,97761	1.1 Евро
474	Акшинский муниципальный округ Забайкальского края	Вневедомственая охрана Партизанская 18	Вневедомственая охрана Партизанская 18	50,2816	113,28529	1.1 Евро
475	Акшинский муниципальный округ Забайкальского края	Прокуратура	Прокуратура	50,28057	113,28577	1.1 Евро
476	Акшинский муниципальный округ Забайкальского края	Администрация района ПФР	674230, Акшинский муниципальный округ, Акша, Октябрьская улица, 4 Администрация района ПФР	50,28146	113,28467	1.1 Евро
477	Акшинский муниципальный округ Забайкальского края	Октябрьская 20 Администрация поселения	Администрация поселения	50,28001	113,29131	1.1 Евро
478	Акшинский муниципальный округ Забайкальского края	Мчс октябрьская	674230, Акшинский муниципальный округ, Акша, Октябрьская улица, 31	50,27926	113,29667	1.1 Евро
479	Акшинский муниципальный округ Забайкальского края	Районный дом культуры Маркса 51	Районный дом культуры, Акша, улица Карла Маркса, 51	50,28116	113,2918	1.1 Евро
480	Акшинский муниципальный округ Забайкальского края	-	674230, Акшинский муниципальный округ, Акша, улица Мартынова, 33	50,28566	113,29166	1.1 Евро
481	Акшинский муниципальный округ Забайкальского края	-	674230, Акшинский муниципальный округ, Акша, улица Мартынова, 33	50,28568	113,29184	1.1 Евро
482	Акшинский муниципальный округ Забайкальского края	Больница	Акшинская ЦРБ	50,29381	113,30235	1.1 Евро
483	Акшинский муниципальный округ Забайкальского края	МО МВД России "Акшинский муниципальный округ"	МО МВД России "Акшинский муниципальный округ"	50,28026	113,28404	1.1 Евро
484	Акшинский муниципальный округ Забайкальского края	Задор	674230, Акшинский муниципальный округ, Акша, улица Карла Маркса, 23	50,28695	113,2942	0.75 - железный
485	Акшинский муниципальный округ Забайкальского края	ИнтернатАкшинский муниципальный округ, Акша, улица Ефремова	Акшинский муниципальный округ, село Акша, улица Ефремова, 16 Интернат А	50,28634	113,29714	1.1 Евро
486	Акшинский муниципальный округ Забайкальского края	площадка на территории организации	с. Акша, ул. Ленина, д.1	50,29381	113,30207	1.1 Евро
487	Акшинский муниципальный округ Забайкальского края	Дом детского творчества	Дом детского творчества	50,28318	113,28263	1.1 Евро
488	Акшинский муниципальный округ Забайкальского края	площадка на территории организации	с. Акша, ул. 1 Мая, д.7	50,28357	113,28521	1.1 Евро
489	Акшинский муниципальный округ Забайкальского края	Площадка на территории организации	Акшинский муниципальный округ, с. Орой, ул. Школьная	50,16839	113,73886	1.1 Евро
490	Акшинский муниципальный округ Забайкальского края	Детский сад	с. Такеча, ул. КАлинина	50,46589	113,29513	1.1 Евро
491	Акшинский муниципальный округ Забайкальского края	Мн маяк	Мн маяк	50,27094	113,27987	1.1 Евро
492	Акшинский муниципальный округ Забайкальского края	Акшинский муниципальный округ, село Усть-Иля, улица Аносова школа	Россия, Акшинский муниципальный округ, улица Аносова, село Усть-Иля	50,4021	113,71576	1.1 Евро

№	Муниципальное образование	Наименование места накопления	Адрес места накопления	Географические координаты		Тип контейнера
493	Акшинский муниципальный округ Забайкальского края	площадка на территории организации	Акшинский муниципальный округ, с. Могойтуй, ул. Школьная, д.4Б	50,35085	113,83965	1.1 Евро
494	Акшинский муниципальный округ Забайкальского края	магазин "алиса"	магазин "алиса"	50,28084	113,28808	0.75 - железный
495	Александрово-Заводский муниципальный округ Забайкальского края	МУК "МИМЦК" (с. Александровский Завод, ул. Советская, 35)	село Александровский Завод, ул Советская, зд 35	50,92586	117,93746	1.1 Евро
496	Александрово-Заводский муниципальный округ Забайкальского края	МБУДО ДЕТСКАЯ ШКОЛА ИСКУССТВ С.АЛЕКСАНДРОВСКИЙ ЗАВОД (с. Александровский Завод, пер. Северный, 6)	село Александровский Завод, ул им Г.А. Стрелкова	50,92445	117,93516	1.1 Евро
497	Александрово-Заводский муниципальный округ Забайкальского края	АДМИНИСТРАЦИЯ , Александровский Завод, ул. Комсомольская, 6	село Александровский Завод, ул Комсомольская, д 6	50,92452	117,94402	1.1 Евро
498	Александрово-Заводский муниципальный округ Забайкальского края	ООО ПКП "СОЮЗ И К", Александрово-Заводский муниципальный округ, автомобильная дорога Ивановка-Борзя-Соловьевск, мкр. ХПП5 (АЗС №7)	село Александровский Завод	50,92828	117,91137	0.75 - железный
499	Александрово-Заводский муниципальный округ Забайкальского края	МУНИЦИПАЛЬНОЕ ДОШКОЛЬНОЕ ОБРАЗОВАТЕЛЬНОЕ УЧРЕЖДЕНИЕ ДЕТСКИЙ САД "РОМАШКА" С.ЧИНДАГАТАЙ, ул. Школьная, 10	Александрово-Заводский муниципальный округ, село Чиндагатай, ул Школьная, д 10	50,76405	118,23765	1.1 Евро
500	Александрово-Заводский муниципальный округ Забайкальского края	ИП Маргарян Сетрак Оганесович, с. Александровский Завод, ул. Советская, д. 22а	Забайкальский село Александровский Завод, ул Советская, д 22а	50,92623	117,93773	1.1 Евро
501	Александрово-Заводский муниципальный округ Забайкальского края	начальная школа, А-Завод, ул. Комсомольская, 10	село Александровский Завод, ул Комсомольская, д 10	50,92636	117,93846	1.1 Евро
502	Александрово-Заводский муниципальный округ Забайкальского края	Основная школа, А-Завод, ул. Косяковича, 5	село Александровский Завод, ул Косяковича, зд 5	50,92545	117,91954	1.1 Евро
503	Александрово-Заводский муниципальный округ Забайкальского края	с. Алек-Завод, ул. Чернышевского, 24 магазин ЦУМ	село Александровский Завод, ул Чернышевского, д 24	50,9274	117,93649	1.1 Евро
504	Александрово-Заводский муниципальный округ Забайкальского края	Александрово-Заводский муниципальный округ, с. Чиндагатай, ул. Лесная, 1 (ФАП)	Александрово-Заводский муниципальный округ, село Чиндагатай, ул Лесная, д 1	50,76347	118,23632	1.1 Евро
505	Александрово-Заводский муниципальный округ Забайкальского края	Александрово-Заводский муниципальный округ, с. Новый Акатуй, ул. Комсомольская, 20 (ФАП)	Александрово-Заводский муниципальный округ, село Новый Акатуй, ул Комсомольская, зд 20	51,05646	117,78114	1.1 Евро
506	Александрово-Заводский муниципальный округ Забайкальского края	Пункт полиции с. Александровский Завод, ул. Комсомольская, 12	Александрово-Заводский муниципальный округ, село Александровский Завод, Комсомольская улица, 12	50,92614	117,93905	1.1 Евро
507	Александрово-Заводский муниципальный округ Забайкальского края	№ 38 НЕФТЕМАРКЕТ ПАО, с.Алек-Завод	Александрово-Заводский муниципальный округ, село Александровский Завод	50,92852	117,93516	0.75 - железный
508	Александрово-Заводский муниципальный округ Забайкальского края	МДОУ Ново-Акатуйский детский сад "Буратино", Александрово-Заводский муниципальный округ, с. Новый Акатуй, ул. Комсомольская, 11А	Александрово-Заводский муниципальный округ, село Новый Акатуй (Замок), Комсомольская улица, 11А	51,05296	117,78183	1.1 Евро
509	Александрово-Заводский муниципальный округ Забайкальского края	административное здание	Александрово-Заводский муниципальный округ, село Бутунтай	50,65651	118,11929	0.75 - железный
510	Александрово-Заводский муниципальный округ Забайкальского края	поликлиника	Александрово-Заводский муниципальный округ, село Александровский Завод, улица Журавлёва, 26	50,92409	117,93175	1.1 Евро
511	Александрово-Заводский муниципальный округ Забайкальского края	больница	Александрово-Заводский муниципальный округ, 8, улица Петрова, село Александровский Завод	50,92289	117,92232	1.1 Евро
512	Муниципальный район «Балейский район»	мн "Забайкалец", г. Балей, ул. Советская, 34	г Балей, ул Советская, д 34	51,5781	116,64851	1.1 Евро
513	Муниципальный район «Балейский район»	ИП Пестерев Ю. А, г. Балей, ул. Парашютная, 10, магазин	ИП Пестерев Ю. А, г. Балей, ул. Парашютная, 10, магазин	51,57839	116,64274	0.75 - железный
514	Муниципальный район «Балейский район»	ИП Пестерев Е. Ю., г. Бадей, ул. 8 Марта, 19	г Балей, ул 8 Марта, д 19 ИП Пестерев Е. Ю., г. Бадей, ул. 8 Марта, 19	51,57779	116,64094	1.1 Евро
515	Муниципальный район «Балейский район»	ГАПОУ "Читинский педагогический колледж", Общежитие, г. Балей, ул. Ленина, д. 7	г Балей, ул Ленина, д 7	51,58175	116,64968	1.1 Евро
516	Муниципальный район «Балейский район»	Библиотека, г. Балей, ул. Погадаева, 64	г Балей, ул Погодаева, д 64	51,58123	116,64439	1.1 Евро
517	Муниципальный район «Балейский район»	г. Балей, ул. Коммунальная, 2, ИП Агабекян, кафе "Даурия"	г Балей, ул Коммунальная, зд 2	51,58214	116,65259	1.1 Евро
518	Муниципальный район «Балейский район»	МКОУ НОШ №3	Балей, микрорайон Город	51,57726	116,64775	1.1 Евро
519	Муниципальный район «Балейский район»	МКОУ СОШ 14	Балей, улица 5 Декабря, 20	51,57932	116,62427	1.1 Евро
520	Муниципальный район «Балейский район»	Ундинская СОШ	Балейский район, село Унда, улица Блинникова, 18	51,71366	116,89945	1.1 Евро
521	Муниципальный район «Балейский район»	МКУ "ЦЕНТР МТО"	Балей, Витимская улица, 1	51,57441	116,6329	1.1 Евро
522	Муниципальный район «Балейский район»	Сельская Врачебная амбулатория, с. Нижний Ильдикан	Балейский район, село Нижний Ильдикан, Советская улица, 42	51,61101	117,15271	1.1 Евро
523	Муниципальный район «Балейский район»	Нижнекокуйская СОШ	Нижнекокуйская СОШ	51,54541	116,61732	1.1 Евро
524	Муниципальный район «Балейский район»	Ундино-Посельская СОШ	Балейский район, село Ундино-Поселье, Советская улица, 83Б	51,42414	116,24289	1.1 Евро
525	Муниципальный район «Балейский район»	Детский сад "Солнышко"	Балей, улица Ленина, 15	51,57952	116,64787	1.1 Евро
526	Муниципальный район «Балейский район»	Детский сад "Золотинка"	8, Красноармейская улица, Балей	51,57657	116,63833	1.1 Евро
527	Муниципальный район «Балейский район»	Детский сад "Алёнушка"	Балей, Октябрьская улица, 97	51,58216	116,64826	1.1 Евро
528	Муниципальный район «Балейский район»	УНДИНО-ПОСЕЛЬСКАЯ СОШ МКОУ	Балейский район, село Ундино-Поселье, Советская улица, 80	51,42725	116,24275	1.1 Евро
529	Муниципальный район «Балейский район»	ДЮСШ, Забайкальский край, г. Балей, ул. Ведерникова, д.8	Балей, улица Ведерникова, 8	51,58139	116,64636	1.1 Евро
530	Муниципальный район «Балейский район»	Востокгеосервис, Балей, ул. Комбинатская, 1	г Балей, ул Комбинатская, д 1	51,57447	116,64102	1.1 Евро
531	Муниципальный район «Балейский район»	БАЛЕЙСКИЙ ЦПДОП "МАЯК "	Балей, Дарасунская улица, 7	51,56744	116,59901	1.1 Евро
532	Муниципальный район «Балейский район»	Балей, ул. Свободная, 1, ИП Игитханян, мн "Аленка"	г Балей, ул Свободная, д 1	51,56506	116,60077	0.75 - железный

№	Муниципальное образование	Наименование места накопления	Адрес места накопления	Географические координаты		Тип контейнера
533	Муниципальный район «Балейский район»	ООО "Тасеевское"	Балей, улица 8 Марта, 6	51,57602	116,64424	0.75 - железный
534	Муниципальный район «Балейский район»	магазин "Оникс", г. Балей, ул. Энтузиастов, д.30	магазин "Оникс"	51,56541	116,66251	0.75 - железный
535	Муниципальный район «Балейский район»	ООО Тасеевское, Горный участок, юго-западная окраина г. Балей в 6,2 км	Балейский район	51,56878	116,65115	1.1 Евро
536	Муниципальный район «Балейский район»	ООО Тасеевское, Горный участок КВ и ЗИФ, юго-западная окраина г. Балей и восточная п. Новотроицк, площадка КВ и ЗИФ	Балейский район	51,54593	116,60764	1.1 Евро
537	Муниципальный район «Балейский район»	ООО "Тасеевское"	Балей, Комбинатская улица, 1	51,57446	116,64104	1.1 Евро
538	Муниципальный район «Балейский район»	ООО "КРИСТАЛЛ ПЛЮС"	Балей, Парашютная улица	51,57833	116,64276	1.1 Евро
539	Муниципальный район «Балейский район»	ИП Фазулина С.А.	Балей, Красноармейская улица, 59	51,57891	116,63372	1.1 Евро
540	Муниципальный район «Балейский район»	Балейская ЦРБ	Балей, улица Серебровского, 50	51,57893	116,63276	1.1 Евро
541	Муниципальный район «Балейский район»	Школьная столовая "Самородок"	Балей, Советская улица, 58	51,57425	116,6439	1.1 Евро
542	Муниципальный район «Балейский район»	КЦКСОН ЗОЛОТИНКА, Чернышевского,д.9	КЦКСОН ЗОЛОТИНКА,	51,56589	116,6735	1.1 Евро
543	Муниципальный район «Балейский район»	КЦКСОН ЗОЛОТИНКА	КЦКСОН ЗОЛОТИНКА	51,56104	116,67388	1.1 Евро
544	Муниципальный район «Балейский район»	МКОУ СОШ №5	Балей, улица Ленина, 9	51,58122	116,64921	1.1 Евро
545	Муниципальный район «Балейский район»	Детский сад "Золотой ключик"	Россия, Балей, 63, улица Гастелло	51,5809	116,62582	1.1 Евро
546	*Муниципальный район «Балейский район»*	*Ундинский детский сад*	*Балейский район, село Унда, улица Блинникова*	*51,71307*	*116,89719*	*1.1 Евро*
547	Муниципальный район «Балейский район»	Кафе "Дружба", г. Балей, ул. Советская, д. 61	Балей, Советская улица, 61	51,57651	116,64891	0.75 - железный
548	Муниципальный район «Балейский район»	Балейский РОСП УФССП России по Забайкальскому краю	Балей, микрорайон Город	51,57608	116,64586	0.75 - железный
549	Муниципальный район «Балейский район»	МКД Советская 46,48 ул. Ленина 23	673445, Профсоюзная ул., 6А, Балей	51,57613	116,64597	0.75 - железный
550	Муниципальный район «Балейский район»	АЗС № 112, Балейкий район, с. Бочкарево	Балейский район, село Бочкарёво	51,66928	116,83675	0.75 - железный
551	Муниципальный район «Балейский район»	АЗС № 94	Балейский район нефтемаркет АЗС № 94	51,57422	116,65321	0.75 - железный
552	Муниципальный район «Балейский район»	г. Балей, РДК, ул. 5-е Декабря, клуб "Металлург"	Балей, улица 5 Декабря	51,57898	116,62474	0.75 - железный
553	Муниципальный район «Балейский район»	РДК, гг. Балей, мкр. Новотроицк, ул. Дарасунская,д5	Балей, Дарасунская улица, 5	51,56708	116,59947	1.1 Евро
554	Муниципальный район «Балейский район»	Балейский городской отдел культуры, г. Балей, ул. Ленина, 32	Балей, улица Ленина, 32	51,57675	116,64382	1.1 Евро
555	Муниципальный район «Балейский район»	Магазин "Любаша", г. Балей, ул. Погодаева,68	Балей, улица Погодаева, 68	51,58017	116,64283	1.1 Евро
556	Муниципальный район «Балейский район»	ИП Журавлев Николай Владимирович	Балей, Советская улица, 53	51,57981	116,6504	1.1 Евро
557	Муниципальный район «Балейский район»	ИП Огурцова Е.В.	Балей, Советская улица, 32	51,57869	116,64818	0.75 - железный
558	Муниципальный район «Балейский район»	Учебный корпус Пед. колледж	Балей, улица Кирова, 22	51,58176	116,64248	0.75 - железный
559	Муниципальный район «Балейский район»	Общежитие Пед колледж г.Балей ул. Профсоюзная 9а	Балей, Профсоюзная улица, 9А	51,57861	116,64681	0.75 - железный
560	Муниципальный район «Балейский район»	МАУ "РЕДАКЦИЯ ГАЗЕТЫ "БН"	Балей, Профсоюзная улица, 5	51,57874	116,64485	1.1 Евро
561	Муниципальный район «Балейский район»	Забайкальский край, Балейский р-н, Балей г, ул. Парашютная, дом 9	Балей, Парашютная улица, 1А	51,57838	116,64343	1.1 Евро
562	Муниципальный район «Балейский район»	Магазин "Компас",ИП Андриянов С.В.	Балей, Октябрьская улица, Д. 120 а	51,57962	116,64487	1.1 Евро
563	Муниципальный район «Балейский район»	Магазин Светофор, г. Балей, ул. Блюхера, 2,3 пом. № 2	Балей, поселок Каменка	51,59836	116,68749	1.1 Евро
564	Муниципальный район «Балейский район»	Магазин "Гигабит", Забайкальский край, г. Балей, ул. Парашютная,д3А	Балей, Парашютная, д. 3 А	51,57859	116,64199	1.1 Евро
565	Муниципальный район «Балейский район»	ИП Войлошникова Ольга Александровна	Балей, улица Геологов, 15/2	51,58472	116,61331	1.1 Евро
566	Муниципальный район «Балейский район»	магазин "Зоомир"	Балей, улица Погодаева, 68,8	51,58022	116,64277	1.1 Евро
567	Муниципальный район *«Балейский район»*	Строительная площадка 7 км от ООО"Тасеевское" *Балейский район, г. Балей территория Тор Забайкалье*	Балей, микрорайон Город	51,58228	116,63795	1.1 Евро
568	Муниципальный район «Балейский район»	парикмахерская "Волшебница", г. Балей, ул. Октябрьская, 95	Балей, Октябрьская улица, 95	51,58298	116,64874	1.1 Евро
569	Муниципальный район «Балейский район»	ИП Фазулина С.А.	Балей, Пионерская улица, 2А	51,58275	116,64911	0.75 - железный
570	Муниципальный район «Балейский район»	Каменский карьер, офис	Балей, Пионерская улица, 4	51,58343	116,6474	1.1 Евро
571	Муниципальный район «Балейский район»	ИП Турков В.В., г. Балей ул Горняцкая 52	Балей, Горняцкая улица, 52	51,58107	116,62867	1.1 Евро
572	Муниципальный район «Балейский район»	ИП Подойницын А.П.	Балей, Профсоюзная улица, 2А	51,57735	116,64931	1.1 Евро
573	Муниципальный район «Балейский район»	СТО "АВТОСТИЛЬ", Забайкальский край, г. Балей, ул. Промышленная, д.3	Балейский район	51,57346	116,65253	0.75 - железный
574	Муниципальный район «Балейский район»	ИП Нечаевская Н.А.	Балейский район, село Унда	51,70945	116,92007	1.1 Евро
575	Муниципальный район «Балейский район»	Балейская межрайонная прокуратура г.Балей,ул.Ленина,19	Балей, улица Ленина, 19А	51,57762	116,64585	1.1 Евро
576	Муниципальный район «Балейский район»	Кафе-позная	Балей, Октябрьская улица, 118	51,58047	116,64571	1.1 Евро
577	Муниципальный район «Балейский район»	АСП "Ундино-Посельское"	Балейский район, село Ундино-Поселье, Советская улица, 110	51,42336	116,2396	1.1 Евро
578	Муниципальный район «Балейский район»	"ЧМК" г. Балей, ул. Советская, 28	Балей, Советская улица, 28	51,58032	116,64962	1.1 Евро
579	Муниципальный район «Балейский район»	"ЧМК" г. Балей, ул.Л енина, 6	Балей, улица Ленина, 6	51,5822	116,64912	0.75 - железный
580	Муниципальный район «Балейский район»	ИП Гридин В. М., г. Балей, ул. Парашютная, д. 3А, м-н Гигабит	1, Парашютная улица, Балей ИП Гридин В. М., г. Балей, ул. Парашютная, д. 3А, м-н Гигабит	51,5789	116,64363	1.1 Евро
581	Муниципальный район «Балейский район»	МО МВД России "Балейский"	Балей, улица Погодаева, 41	51,58127	116,64502	1.1 Евро

№	Муниципальное образование	Наименование места накопления	Адрес места накопления	Географические координаты		Тип контейнера
582	Муниципальный район «Балейский район»	Центр гигиены и эпидемиологии, г. Балей, ул. Красноармейская, 64	Балей, Красноармейская улица, 64	51,5803	116,63263	0.75 - железный
583	Муниципальный район «Балейский район»	ГАУК Забайкальская государственная кинокомпания	Балей, улица Ленина, 20	51,57994	116,64711	1.1 Евро
584	Муниципальный район «Балейский район»	Детско-юношеская спортивная школа	Балей, Советская улица, 30 А	51,57905	116,64925	1.1 Евро
585	Муниципальный район «Балейский район»	Казаковский детский сад	Балейский район, село Казаковский Промысел, улица Котовского, 3	51,76886	117,02145	1.1 Евро
586	Муниципальный район «Балейский район»	ПОДОЙНИЦЫНСКИЙ ДЕТСКИЙ САД	Балейский район, село Подойницыно, улица 1 Мая, 5	51,65334	116,79295	1.1 Евро
587	Муниципальный район «Балейский район»	Матусовский детский сад	Балейский район, село Матусово, Октябрьская улица	51,4745	116,34869	1.1 Евро
588	Муниципальный район «Балейский район»	Детский сад "Чайка"	Детский сад "Чайка"	51,56179	116,67667	1.1 Евро
589	Муниципальный район «Балейский район»	Детский сад "Ястребок"	34, улица Якимова, Балей	51,58653	116,63858	1.1 Евро
590	Муниципальный район «Балейский район»	АСП "Матусовское"	Балейский район, село Матусово, Центральная улица, 18А	51,46945	116,34736	1.1 Евро
591	Муниципальный район «Балейский район»	Жетковская СОШ	Балейский район, населенный пункт Рудник Жетково, Строительная улица, 2Б	51,30943	116,91502	1.1 Евро
592	Муниципальный район «Балейский район»	Жидкинская СОШ	Балейский район, село Жидка, Новая улица, 15	51,77086	117,21528	1.1 Евро
593	Муниципальный район «Балейский район»	Казаковская СОШ	Балейский район, село Казаковский Промысел, ул Котовского, д 1	51,77056	117,02101	1.1 Евро
594	Муниципальный район «Балейский район»	Казаковская СОШ	Балейский район, село Казаковский Промысел, Больничная улица, 2	51,76655	117,02145	1.1 Евро
595	Муниципальный район «Балейский район»	Подойницынская СОШ	Балейский район, село Подойницыно, Советская улица, 21	51,65489	116,79302	1.1 Евро
596	Муниципальный район «Балейский район»	МКОУ "НОШ" №3	Балей, Советская улица, 42	51,57658	116,64768	1.1 Евро
597	Муниципальный район «Балейский район»	ЦРБ	Балей, Больничная улица, 41	51,57855	116,63565	1.1 Евро
598	Муниципальный район «Балейский район»	ГБУ "БАЛЕЙСКАЯ СББЖ" г. Балей, ул. Профсоюзная, 70	Балей, Профсоюзная улица, 70	51,58602	116,63061	1.1 Евро
599	Муниципальный район «Балейский район»	МУ ДО ДШИ	Балей, улица Ленина, 25	51,57707	116,64526	1.1 Евро
600	Муниципальный район «Балейский район»	АСП "Нижнекокуйское"	АСП "Нижнекокуйское"	51,54433	116,61871	1.1 Евро
601	Муниципальный район «Балейский район»	Администрация МР "Балейский район"	Балей, улица Ленина, 24	51,57926	116,64589	1.1 Евро
602	Муниципальный район «Балейский район»	Контейнерная площадка на территории санатория "Ургучан"	Балейский район, село Ургучан	51,75748	116,69146	1.1 Евро
603	Муниципальный район «Балейский район»	АСП "Подойницынское", Балейский р-н, с. Подойницыно, с. 1Мая,д.2	Балейский район, село Подойницыно, улица 1 Мая, 2	51,65282	116,79263	1.1 Евро
604	Муниципальный район «Балейский район»	Село Подойницыно, Набережная улица	Балейский район, село Подойницыно, Набережная улица	51,65145	116,79827	1.1 Евро
605	Муниципальный район «Балейский район»	Балей, поселок имени Отмахова	Балей, поселок имени Отмахова МКД	51,56645	116,67374	0.75 - железный
606	Муниципальный район «Балейский район»	6 школа	6 школа	51,56558	116,67737	0.75 - железный
607	Муниципальный район «Балейский район»	Балей, поселок имени Отмахова	673445, ул. Мильчакова, 56, Балей	51,56177	116,67331	1.1 Евро
608	Муниципальный район «Балейский район»	Балей, поселок имени Отмахова	Сретенская д. 22	51,56793	116,67232	1.1 Евро
609	Муниципальный район «Балейский район»	Балей, микрорайон Золотая Горка	Балей, микрорайон Золотая Горка ИЖС	51,57675	116,62808	0.75 - железный
610	Муниципальный район «Балейский район»	Балей, поселок имени Отмахова	Квартал «Б» д. 1	51,56697	116,67067	1.1 Евро
611	Муниципальный район «Балейский район»	Балей, поселок имени Отмахова	Балей, поселок имени Отмахова Чернышевского 5в МКД	51,56469	116,67301	1.1 Евро
612	Муниципальный район «Балейский район»	-	673445, Советская ул., 30, Балей	51,57935	116,64968	0.75 - железный
613	Муниципальный район «Балейский район»	Балей, ул. Советская, д. 30	Советская ул., 28а, Балей, Балей, ул. Советская, д. 30	51,57926	116,64877	1.1 Евро
614	Муниципальный район «Балейский район»	-	673450, Профсоюзная ул., 3, Балей	51,57846	116,6443	1.1 Евро
615	Муниципальный район «Балейский район»	Балей, ул. Погодаева, 64	ул. Ведерникова, 64А, Балей, 673450	51,58122	116,64418	1.1 Евро
616	Муниципальный район «Балейский район»	Балей, ул. Октябрьская, д. 98, 100, 102	673450, Балей, ул. Октябрьская, д. 98, 100, 102	51,58543	116,65113	1.1 Евро
617	Муниципальный район «Балейский район»	Балей, ул. Якимова, д. 6, 8	Балей, ул. Якимова, д. 6, 8	51,58434	116,6491	1.1 Евро
618	Муниципальный район «Балейский район»	Балей, ул. Пионерская, д. 2, 4; ул. Октябрьская, д. 103	Балей, ул. Пионерская, д. 2, 4; ул. Октябрьская, д. 103	51,58367	116,64751	1.1 Евро
619	Муниципальный район «Балейский район»	Балей, ул. Октябрьская, 112	673450, Октябрьская ул., 112, Балей	51,58167	116,64665	0.75 - железный
620	Муниципальный район «Балейский район»	Балей, ул. Октябрьская, 115	Октябрьская ул., 115, Балей, 673450	51,58029	116,64673	1.1 Евро
621	Муниципальный район «Балейский район»	Балей, ул. Октябрьская, д. 93, 95; ул. Ленина, д. 2, 4; ул. Якимова, д. 1	673450, Октябрьская ул., 93, Балей	51,5832	116,64945	1.1 Евро
622	Муниципальный район «Балейский район»	Балей, ул. Ленина, д. 6А	Балей, ул. Ленина, д. 6А	51,58171	116,64916	0.75 - железный
623	Муниципальный район «Балейский район»	Балей, ул. Пионерская, д. 1А	Балей, ул. Пионерская, д. 1А	51,58188	116,65032	1.1 Евро
624	Муниципальный район «Балейский район»	Балей, ул. Советская, д. 24	673445, Советская ул., 24, Администрация городского поселения "Город Балей"	51,58147	116,65042	1.1 Евро
625	Муниципальный район «Балейский район»	-	673445, Советская ул., 26, Балей	51,58071	116,64986	0.75 - железный
626	Муниципальный район «Балейский район»	Балей, Советская, 42	673450, Советская ул., д. 42, Балей	51,57677	116,64757	0.75 - железный
627	Муниципальный район «Балейский район»	-	673450, Советская ул., д. 42, Балей	51,57677	116,64718	1.1 Евро
628	Муниципальный район «Балейский район»	Балей, ул. Комбинатская, д. 2, 4, 6; Советская, д. 60	Комбинатская ул., 4, Балей, 673450	51,57426	116,64296	1.1 Евро
629	Муниципальный район «Балейский район»	Балей, ул. 8 Марта, д. 1, 3, 5; Советская, д. 54, 56	ул. 8 Марта, 3, Балей, 673450	51,57522	116,64415	1.1 Евро
630	Муниципальный район «Балейский район»	Балей, ул. Комбинатская, д. 36	ул. Кирова, 42, Балей, 673450	51,57774	116,63937	0.75 - железный
631	Муниципальный район «Балейский район»	Балей, ул. Сеченова, д. 2 Б	Балей, ул. Сеченова, д. 2 Б	51,57535	116,62855	1.1 Евро

№	Муниципальное образование	Наименование места накопления	Адрес места накопления	Географические координаты		Тип контейнера
632	Муниципальный район «Балейский район»	Балей, ул. 5-е Декабря, д. 1 А; ул. Сеченова, д. 1	Балей, ул. 5-е Декабря, д. 1 А; ул. Сеченова, д. 1	51,57628	116,62733	1.1 Евро
633	Муниципальный район «Балейский район»	Балей, ул. Сеченова, д. 1 А	ул. Сеченова, 1А, Балей, Балей, ул. Сеченова, д. 1 А МКД	51,57587	116,6262	1.1 Евро
634	Муниципальный район «Балейский район»	Балей, пер. 2-й 40 лет Октября	Балей, пер. 2-й 40 лет Октября	51,57869	116,62301	1.1 Евро
635	Муниципальный район «Балейский район»	Балей, ул. Красноармейская, д. 4, 6; ул. Больничная, д. 1, 3	673450, Красноармейская ул., 6, Балей	51,57572	116,63916	1.1 Евро
636	Муниципальный район «Балейский район»	Балей, ул. Профсоюзная, д. 4; ул. Погодаева, д. 43, 45	Профсоюзная ул., 4, Балей, 673450	51,57987	116,64402	1.1 Евро
637	Муниципальный район «Балейский район»	Балей, ул. Ведерникова, д. 1, 18; ул. Октябрьская, д. 109, 113	ул. Ведерникова, 3, Балей, Балей, ул. Ведерникова, д. 1, 18; ул. Октябрьская, д. 109, 113 мкд	51,58076	116,64561	1.1 Евро
638	Муниципальный район «Борзинский район»	ООО"ДАН" КАФЕ"ЯНГОН"	674616, Борзинский район, Борзя, А350, 76 ул. Карла Маркса	50,39345	116,53112	1.1 Евро
639	Муниципальный район «Борзинский район»	ВГ №3, 47,63,66,67,68,69,69а,70,80, полигон,аэродром	г Борзя	50,35462	116,48151	1.1 Евро
640	Муниципальный район «Борзинский район»	ВГ б/н, г Борзя,ул Промышленная,3	674601, Борзинский район, Борзя, улица Промышленная 3	50,38744	116,49622	1.1 Евро
641	Муниципальный район «Борзинский район»	МОУ Соловьевская СОШ	Россия, Борзинский район, улица Мира, село Соловьёвск	49,89658	115,70194	1.1 Евро
642	Муниципальный район «Борзинский район»	МОУ ООШ с. Южное	9, Школьная улица, село Южное, Борзинский район	50,25047	116,5736	1.1 Евро
643	Муниципальный район «Борзинский район»	-	674616, Советская ул., 73, Борзя	50,39406	116,53572	1.1 Евро
644	Муниципальный район «Борзинский район»	МОУ Хадабулакская СОШ	6, Юбилейная улица, село Хада-Булак, Борзинский район	50,6113	116,55794	1.1 Евро
645	Муниципальный район «Борзинский район»	МДОУ "Детский сад "Жемчужина"	104, улица Лазо, Борзя	50,39569	116,51625	1.1 Евро
646	Муниципальный район «Борзинский район»	Детский Сад " Солнышко"	674600, Советская ул., 10, Борзя	50,38965	116,5261	1.1 Евро
647	Муниципальный район «Борзинский район»	МОУ СОШ 41	г Борзя, ул Промышленная, д 31	50,37914	116,50982	1.1 Евро
648	Муниципальный район «Борзинский район»	МОУ СОШ 41	г Борзя	50,38572	116,50797	1.1 Евро
649	Муниципальный район «Борзинский район»	МОУ СОШ с. Усть-Озёрная	Школьная улица, село Усть-Озёрная, Борзинский район	50,70251	117,09394	1.1 Евро
650	Муниципальный район «Борзинский район»	школа 15	21, улица Коновалова, Борзя	50,38599	116,54413	1.1 Евро
651	Муниципальный район «Борзинский район»	ООО"ДВМ-ЧИТА" Чермет	674616, Борзинский район, Борзя, улица Соловьевская, 1	50,37722	116,52929	1.1 Евро
652	Муниципальный район «Борзинский район»	ИП. Миронова Марина Федоровна ТЦ Лавина . Карла Маркса, 100	100, улица Карла Маркса, Борзя	50,39097	116,53293	1.1 Евро
653	Муниципальный район «Борзинский район»	Победы 10	674601, Борзинский район, Борзя, улица Победы, 10	50,38123	116,52299	1.1 Евро
654	Муниципальный район «Борзинский район»	Чайковского 1	674616, Борзинский район, Борзя, улица Чайковского, 1	50,38536	116,53126	1.1 Евро
655	Муниципальный район «Борзинский район»	БОРЗЯ-2 ДОС 33	674601, Борзинский район, Борзя - 2 дос 33	50,3757	116,47605	1.1 Евро
656	Муниципальный район «Борзинский район»	Горького 5а	674608, Борзинский район, Шерловая Гора, улица Горького, 5А	50,54026	116,34485	1.1 Евро
657	Муниципальный район «Борзинский район»	Школа,с. Курунзулай,ул Подгорная,1	Борзинский район, село Курунзулай	50,93881	117,12125	1.1 Евро
658	Муниципальный район «Борзинский район»	Школа с. Новоборзинское, ул Октябрьская,3	Борзинский район, село Новоборзинское	50,29608	116,57354	1.1 Евро
659	Муниципальный район «Борзинский район»	Школа, с. Шоноктуй.	Шоноктуй, 674615	50,77382	117,27715	1.1 Евро
660	Муниципальный район «Борзинский район»	МОУ СОШ с. Биликтуй	Борзинский район, село Биликтуй	50,72281	116,9114	1.1 Евро
661	Муниципальный район «Борзинский район»	Борзинский филиал ГПОУ "КПТК",ул Карла Маркса,204	г Борзя, ул Карла Маркса, д 204	50,37321	116,54699	1.1 Евро
662	Муниципальный район «Борзинский район»	МБУК РБЦК, ул Погодаева,17	Борзинский район, село Биликтуй	50,72252	116,91213	1.1 Евро
663	Муниципальный район «Борзинский район»	Савватеевская 53	Забайкальский г Борзя, ул Савватеевская, д 53	50,39253	116,53501	1.1 Евро
664	Муниципальный район «Борзинский район»	Медицинский центр	674616, Борзинский район, Борзя, улица Ленина, 10	50,38769	116,53187	1.1 Евро
665	Муниципальный район «Борзинский район»	Администрация СП "Соловьёвское"	Борзинский район, село Малый Соловьевск	49,8969	115,69827	1.1 Евро
666	Муниципальный район «Борзинский район»	информационный центр	21, Савватеевская улица, Борзя	50,38958	116,52738	1.1 Евро
667	Муниципальный район «Борзинский район»	ИП Бояркина Л.В.	Борзинский район, пгт. Шерловая Гора, мкр Сельский Строитель	50,53044	116,30819	1.1 Евро
668	Муниципальный район «Борзинский район»	офис МТО	12, Октябрьская улица, пгт. Шерловая Гора, Борзинский район	50,52354	116,30835	1.1 Евро
669	Муниципальный район «Борзинский район»	ООО"Вектор" Магазин"Алко-Торг"	674616, Борзинский район, Борзя, улица Карла Маркса, 81	50,39362	116,53125	1.1 Евро
670	Муниципальный район «Борзинский район»	ИП Шевелёва Т.П. Магазин"Дом Сад Огород"	674600, Борзинский район, Борзя, улица Лазо, 47	50,3918	116,52045	0.75 - железный
671	Муниципальный район «Борзинский район»	Детская библиотека №3	д 4, ул Оловянная, пгт. Шерловая Гора, Борзинский р-н	50,52418	116,30986	1.1 Евро
672	Муниципальный район «Борзинский район»	ООО"Гервик" Борзинский рынок	674600, Борзинский район, Борзя, Советская улица, 4	50,38934	116,52465	0.75 - железный
673	Муниципальный район «Борзинский район»	Стадион"Локомотив"	674616, Борзинский район, Борзя, улица Карла Маркса, 133	50,38889	116,53732	1.1 Евро
674	Муниципальный район «Борзинский район»	ООО МАЯК Магазин"Хлеб-Соль"	Забайкальский Забайкальский 674616, Борзинский район, Борзя, улица Карла Маркса, 207а	50,37887	116,54696	1.1 Евро
675	Муниципальный район «Борзинский район»	Детская школа искусств	674607, Борзинский район, Шерловая Гора, улица Оловянная, 5	50,52428	116,31038	1.1 Евро
676	Муниципальный район «Борзинский район»	Почта России(гаражи)	674616, Борзинский район, Борзя, Матросова улица,71	50,39176	116,54422	0.75 - железный
677	Муниципальный район «Борзинский район»	ООО ПВ-ВС Магазин"ДОБРОЦЕН"	6, Савватеевская улица, Борзя	50,38831	116,52728	1.1 Евро
678	Муниципальный район «Борзинский район»	ООО РесурсТранс	Борзя,пер.Товарный 1	50,37783	116,53494	0.75 - железный
679	Муниципальный район «Борзинский район»	Котельная ВЧД ст. Борзя, ул. Железнодорожная, 37	Борзя, Железнодорожная улица	50,38751	116,52258	1.1 Евро
680	Муниципальный район «Борзинский район»	Дет сад	30, улица Гурьева, Борзя	50,38472	116,54664	1.1 Евро
681	Муниципальный район «Борзинский район»	Производственный участок ст. Борзя, пер. Товарный, 1	Борзя	50,3782	116,53417	1.1 Евро

№	Муниципальное образование	Наименование места накопления	Адрес места накопления	Географические координаты		Тип контейнера
682	Муниципальный район «Борзинский район»	Агропромтехснаб	674616, Борзинский район, Борзя, улица Ломоносова, 51	50,37716	116,53972	0.75 - железный
683	Муниципальный район «Борзинский район»	ИП Касанов, пгт. Шерловая Гора, ул. Учанина, д. 16	Профсоюзная ул., 16, Шерловая Гора, 674608	50,54283	116,33902	1.1 Евро
684	Муниципальный район «Борзинский район»	пгт.Шерловая Гора 1 ул.Спортивная 15	Борзинский район, 15, Спортивная улица, пгт. Шерловая Гора	50,54736	116,33751	1.1 Евро
685	Муниципальный район «Борзинский район»	-	2, улица Журавлёва, Борзя	50,39686	116,52158	1.1 Евро
686	Муниципальный район «Борзинский район»	Журавлева 2	улица Журавлёва, 2, Борзя, Россия	50,39678	116,52139	1.1 Евро
687	Муниципальный район «Борзинский район»	пгт.Шерловая Гора 1 ул.Профсоюзная 27	Борзинский район, 27, Профсоюзная улица, пгт. Шерловая Гора	50,54258	116,34177	1.1 Евро
688	Муниципальный район «Борзинский район»	Савватеевская ул., 2	674600, Ул.Савватеевская 2, Борзя	50,38758	116,52613	1.1 Евро
689	Муниципальный район «Борзинский район»	Советская ул., 30	674616, Советская ул., 30, Борзя	50,39154	116,53073	1.1 Евро
690	Муниципальный район «Борзинский район»	МКД г.Борзя,ул.Матросова 24А	674616, ул. Матросова 24 А, Борзя	50,38481	116,53463	1.1 Евро
691	Муниципальный район «Борзинский район»	МКД г.Борзя,ул.Лазо 14	674616, ул. Лазо 14, Борзя	50,38451	116,53091	1.1 Евро
692	Муниципальный район «Борзинский район»	МКД ул.Богдана Хмельницкого 7	674616, ул.Богдана Хмельницкого 7, Борзя	50,38839	116,52896	1.1 Евро
693	Муниципальный район «Борзинский район»	площадка МКД	Россия, Борзя, 7, улица Богдана Хмельницкого	50,38809	116,52974	0.75 - железный
694	Муниципальный район «Борзинский район»	г.Борзя ул.Богдана Хмельницкого 1	674616, ул. Богдана Хмельницкого 1, Борзя	50,38721	116,52719	1.1 Евро
695	Муниципальный район «Борзинский район»	Пушкина ул., 5.	674600, ул. Пушкина, 5, Борзя	50,39166	116,5228	1.1 Евро
696	Муниципальный район «Борзинский район»	Ленина ул. , 63, Борзя.	674600, ул. Ленина, 63, Борзя	50,3957	116,52144	1.1 Евро
697	Муниципальный район «Борзинский район»	Сельский строитель 3 МКД	Борзинский район, пгт. Шерловая Гора, квартал Сельский Строитель, 3	50,52921	116,30682	1.1 Евро
698	Муниципальный район «Борзинский район»	ООО МАЯК Магазин Хлеб-Соль	674616, Борзинский район, Борзя, Советская улица, 32	50,39254	116,53113	1.1 Евро
699	Муниципальный район «Борзинский район»	магазин "Кристалл Вест"	83, улица Карла Маркса, Борзя	50,39333	116,53167	0.75 - железный
700	Муниципальный район «Борзинский район»	Модуль составителей НГЧ ст. Шахтерская	Борзинский район, посёлок Шахтёрская	50,58117	116,34871	0.75 - железный
701	Муниципальный район «Борзинский район»	Переездная будка 1 км ст. Борзя	Борзя	50,38986	116,51834	0.75 - железный
702	Муниципальный район «Борзинский район»	Табельная ПЧ ст. Борзя	Борзинский район	50,40433	116,50117	0.75 - железный
703	Муниципальный район «Борзинский район»	Табельная ПЧ ст. Соктуй	Борзинский район	50,25293	116,59015	0.75 - железный
704	Муниципальный район «Борзинский район»	Переездная будка 6524 км ст. Шерловая	Борзинский район	50,52869	116,37826	0.75 - железный
705	Муниципальный район «Борзинский район»	Переездная будка 6545 км ст. Борзя	Борзя, Путевой переулок	50,38268	116,52617	0.75 - железный
706	Муниципальный район «Борзинский район»	Модуль сигналистов НГЧ ст. Шахтерская	Борзинский район	50,58186	116,34785	0.75 - железный
707	Муниципальный район «Борзинский район»	Табельная ПЧ НГЧ ст. Шахтерская	Борзинский район, посёлок Шахтёрская	50,57799	116,34749	0.75 - железный
708	Муниципальный район «Борзинский район»	Вокзал, станция Соловьевск	Борзинский район	49,89598	115,75996	0.75 - железный
709	Муниципальный район «Борзинский район»	ИП Пальцева Рынок "Шик"	674616, ул. Савватеевская,6, Борзя	50,38701	116,52736	1.1 Евро
710	Муниципальный район «Борзинский район»	ООО "ВТОРРЕСУРС-НК", г. Борзя, ул. Соловьевская, 1	1, Соловьёвская улица, Борзя	50,37002	116,51739	1.1 Евро
711	Муниципальный район «Борзинский район»	Детский сад "Колобок"	674616, ул. Гурьева, 45, Борзя	50,38475	116,5466	1.1 Евро
712	Муниципальный район «Борзинский район»	Служебно-бытовой корпус ФБК ст. Борзя	Борзя	50,38832	116,52049	1.1 Евро
713	Муниципальный район «Борзинский район»	АЗ энергоучасток ст. Борзя, пер. Зеленый, 66	Борзя	50,38348	116,52187	1.1 Евро
714	Муниципальный район «Борзинский район»	ИП Жукова М. Н.	674600, Железнодорожная ул., 42 Б, Борзя	50,39	116,51981	0.75 - железный
715	Муниципальный район «Борзинский район»	Пост ЭЦ НГЧ Разъезд 115	Борзинский район	50,34314	116,54814	0.75 - железный
716	Муниципальный район «Борзинский район»	Пост ЭЦ НГЧ ст. Соктуй	Борзинский район, село Соктуй	50,2533	116,59113	1.1 Евро
717	Муниципальный район «Борзинский район»	Пост ЭЦ НГЧ Борзинский р-он	Борзинский район, пгт. Шерловая Гора	50,51784	116,38582	0.75 - железный
718	Муниципальный район «Борзинский район»	Пост ЭЦ НГЧ ст. Шахтерская	Борзинский район, посёлок Шахтёрская	50,57844	116,34941	0.75 - железный
719	Муниципальный район «Борзинский район»	ФКУ "ЦОКР" Борзя ул. Пушкина 30	г Борзя, ул Пушкина, д 30	50,39273	116,52679	0.75 - железный
720	Муниципальный район «Борзинский район»	Пост ЭЦ ст. Соловьевск	Борзинский район, село Малый Соловьёвск	49,89604	115,75962	0.75 - железный
721	Муниципальный район «Борзинский район»	Здание отделения дороги Забайкальский край	674600, Железнодорожная ул., 37а, Борзя	50,39089	116,51879	1.1 Евро
722	Муниципальный район «Борзинский район»	-	Борзя	50,39582	116,51484	1.1 Евро
723	Муниципальный район «Борзинский район»	-	55, улица Лазо, Борзя	50,39354	116,51685	1.1 Евро
724	Муниципальный район «Борзинский район»	-	12, улица Ленина, Борзя	50,38876	116,53107	1.1 Евро
725	Муниципальный район «Борзинский район»	-	1, улица Богдана Хмельницкого, Борзя	50,38665	116,52735	1.1 Евро
726	Муниципальный район «Борзинский район»	Насосная станция № 3 ст. Борзя	Борзя	50,38677	116,52309	0.75 - железный
727	Муниципальный район «Борзинский район»	Служба с. Даурия ПУ ФСБ России	Борзинский район, село Соловьёвск	49,89206	115,7011	1.1 Евро
728	Муниципальный район «Борзинский район»	Котельная ДС ст. Малый Соловьевск Борзинский район	Борзинский район, село Малый Соловьёвск	49,89407	115,75624	0.75 - железный
729	Муниципальный район «Борзинский район»	ВЧД-13	Борзя	50,38793	116,52099	0.75 - железный
730	Муниципальный район «Борзинский район»	Сан Супи	16, улица Ленина, Борзя	50,38942	116,53001	0.75 - железный
731	Муниципальный район «Борзинский район»	Локотех Сервис	2, Рабочая улица, Борзя	50,38954	116,51544	0.75 - железный

№	Муниципальное образование	Наименование места накопления	Адрес места накопления	Географические координаты		Тип контейнера
732	Муниципальный район «Борзинский район»	Олимп	Борзя	50,39448	116,53606	0.75 - железный
733	Муниципальный район «Борзинский район»	Административное здание МАПП с. Соловьевск	Борзинский район	49,888	115,702	1.1 Евро
734	Муниципальный район «Борзинский район»	МКД Гурьева 12	674616, Борзинский район, Борзя, Гурьева улица, 12	50,38387	116,5483	1.1 Евро
735	Муниципальный район «Борзинский район»	Три Ромашки	Борзинский район	50,41958	116,49937	0.75 - железный
736	Муниципальный район «Борзинский район»	ИП Тихомирова И. Н.	76, улица Карла Маркса, Борзя	50,39372	116,53063	0.75 - железный
737	Муниципальный район «Борзинский район»	ИП Соколов кафе Белые крылья	Борзя. 374 км трассы Чита-Забайкальск	50,40326	116,51801	0.75 - железный
738	Муниципальный район «Борзинский район»	ИП Вервеина ТД Московская ярмарка	Борзя,ул.Советская 7А	50,39017	116,52444	0.75 - железный
739	Муниципальный район «Борзинский район»	ИП Вервеина ТД Петровский	Борзя, Советская улица 7	50,38995	116,5249	0.75 - железный
740	Муниципальный район «Борзинский район»	Кофейня	74, улица Карла Маркса, Борзя	50,39386	116,5305	0.75 - железный
741	Муниципальный район «Борзинский район»	ИП Тихомирова	372-й километр, А-350, Борзя	50,39374	116,53066	0.75 - железный
742	Муниципальный район «Борзинский район»	ИП Мицкевич М.В. Кафе "Харбин"	Борзя	50,38027	116,54608	0.75 - железный
743	Муниципальный район «Борзинский район»	Сбербанк.	674600, ул. Пушкина, д. 17, Борзя	50,39197	116,52408	0.75 - железный
744	Муниципальный район «Борзинский район»	Переездная будка	Борзя	50,37655	116,52521	0.75 - железный
745	Муниципальный район «Борзинский район»	Переездная будка	Борзя	50,37105	116,54402	0.75 - железный
746	Муниципальный район «Борзинский район»	Россельхозбанк	49, Савватеевская улица, Борзя	50,39202	116,53376	1.1 Евро
747	Муниципальный район «Борзинский район»	ЧУЗ РЖД Медицина	Россия, Борзя, 14, Железнодорожная улица	50,38625	116,52474	1.1 Евро
748	Муниципальный район «Борзинский район»	Производственная площадка путевой машинной станции №247 (ст. Зун-Торей)	Борзинский район, поселок при разъезде Зун-Торей	50,43467	116,45982	1.1 Евро
749	Муниципальный район «Борзинский район»	Котельная ПМС-247 Контора ст. Зун-Торей	Борзинский район, поселок при разъезде Зун-Торей	50,43459	116,45928	0.75 - железный
750	Муниципальный район «Борзинский район»	Мировые судьи ул. Б. Хмельницкого,4	4, улица Богдана Хмельницкого, Борзя	50,38681	116,529	0.75 - железный
751	Муниципальный район «Борзинский район»	Котельная МЧ Борзя г. Борзя, пер. Товарный б/н	Борзя	50,37652	116,53488	0.75 - железный
752	Муниципальный район «Борзинский район»	Гинекология.	674616, ул. Ленина, 21, Борзя	50,38812	116,53076	0.75 - железный
753	Муниципальный район «Борзинский район»	Административное здание ЗабДГВу-1 г. Борзя, ул. Железнодорожная, 14	Борзя	50,38625	116,52393	0.75 - железный
754	Муниципальный район «Борзинский район»	Котельная ПМС-247 база ст. Зун-Торей	Борзинский район, поселок при разъезде Зун-Торей	50,43348	116,46227	0.75 - железный
755	Муниципальный район «Борзинский район»	Котельная Буран - 8 ст. Борзя	Борзя, Рабочая улица	50,39041	116,51505	0.75 - железный
756	Муниципальный район «Борзинский район»	ИП. Гришакина Екатерина Александровна Магазин	1А, улица Богдана Хмельницкого, Борзя	50,38661	116,5271	0.75 - железный
757	Муниципальный район «Борзинский район»	ОАО "РЖД" Забайкальская региональная дирекция железнодородных вокзалов Структурное подразделение	42, Железнодорожная улица, Борзя	50,39021	116,52025	0.75 - железный
758	Муниципальный район «Борзинский район»	Публичное АО "Межрегиональная распределительная сетевая компания Сибири "	3, улица Свердлова, Борзя	50,38537	116,50976	1.1 Евро
759	Муниципальный район «Борзинский район»	ООО Сказка Борзинский район, пгт. Шерловая Гора, ул. Ленина 8	8, улица Ленина, пгт. Шерловая Гора, Борзинский район	50,52539	116,30928	1.1 Евро
760	Муниципальный район «Борзинский район»	КБО	16, улица Ленина, Борзя	50,38954	116,52987	0.75 - железный
761	Муниципальный район «Борзинский район»	Гостиница "Оазис"	38А, Железнодорожная улица, Борзя	50,38795	116,52271	0.75 - железный
762	Муниципальный район «Борзинский район»	ИП. Гусенцова Елена Владимировна Маг. Любимый Лазо 86	88, улица Лазо, Борзя	50,39287	116,5195	0.75 - железный
763	Муниципальный район «Борзинский район»	ООО "Молоко"	1, Промышленная улица, Борзя	50,38782	116,49671	1.1 Евро
764	Муниципальный район «Борзинский район»	ИП. Исмаилов Казимагомед Илидарович Магазин "Связной" Борзя, улица Лазо, 56	56, улица Лазо, Борзя	50,38938	116,52372	1.1 Евро
765	Муниципальный район «Борзинский район»	ООО Дисконт ул. Советская	Россия, Борзя, 5, Советская улица	50,38963	116,52416	1.1 Евро
766	Муниципальный район «Борзинский район»	ООО "Скиф"	2, Красноармейская улица, Борзя	50,37543	116,51693	0.75 - железный
767	Муниципальный район «Борзинский район»	магазин "Семья"	35, улица Ленина, Борзя	50,39067	116,52746	0.75 - железный
768	Муниципальный район «Борзинский район»	МБУК "СКЦ г. Борзя"	39, улица Ленина, Борзя	50,39119	116,52625	1.1 Евро
769	Муниципальный район «Борзинский район»	Пункт оборота вагонов ОАО "РЖД" Дирекция моторвагонного подвижного состава, г. Борзя, ул. Рабочая, 2	Борзя, Рабочая улица	50,38939	116,51585	1.1 Евро
770	Муниципальный район «Борзинский район»	Забайкальский край, г. Борзя, ул. Чайковского, 5	5, улица Чайковского, Борзя	50,38652	116,53023	1.1 Евро
771	Муниципальный район «Борзинский район»	ООО"Пищевик"	674601, Борзинский район, Борзя, Весенний переулок, 9а	50,38221	116,49435	1.1 Евро
772	Муниципальный район «Борзинский район»	площадка МКД	Борзя, улица Гурьева, 49	50,38564	116,54725	1.1 Евро
773	Муниципальный район «Борзинский район»	АЗС 64	Борзя, трасса Ивановка-Соловьевск	50,39137	116,52717	1.1 Евро
774	Муниципальный район «Борзинский район»	парикмахерская "Блеск"	12, улица Ленина, Борзя	50,38877	116,53084	1.1 Евро
775	Муниципальный район «Борзинский район»	Хлеб Соль пгт Шерловая Гора ул. 50 лет Октября 7	674608, Борзинский район, Шерловая Гора, ул.50 Лет Октября 7	50,53994	116,34281	1.1 Евро
776	Муниципальный район «Борзинский район»	АЗС Россия, Забайкальский край, Борзя, А-350, 371-й километр	371-й километр, А-350, Борзя	50,40288	116,51918	1.1 Евро
777	Муниципальный район «Борзинский район»	ПАО "Нефтемаркет" АЗС-№28 ул. Ломоносова	Борзя, улица Ломоносова	50,38043	116,53817	1.1 Евро
778	Муниципальный район «Борзинский район»	ПАО"Нефтемаркет "Борзинская нефтебаза Смирнова 1	г Борзя, ул Смирнова, д 3	50,38316	116,53681	1.1 Евро
779	Муниципальный район «Борзинский район»	Товарная контора Товарный 1	Россия, Борзя, 1, Товарный переулок	50,37751	116,53486	0.75 - железный
780	Муниципальный район «Борзинский район»	Материальный склад ЗабРДС	674601, Борзинский район, Борзя, Зеленый переулок, 65А	50,38227	116,52095	0.75 - железный

№	Муниципальное образование	Наименование места накопления	Адрес места накопления	Географические координаты		Тип контейнера
781	Муниципальный район «Борзинский район»	магазин "Стройград"	20А, Товарный переулок, Борзя	50,37232	116,54496	0.75 - железный
782	Муниципальный район «Борзинский район»	Церковь Спасение	53, Советская улица, Борзя	50,39368	116,53207	0.75 - железный
783	Муниципальный район «Борзинский район»	Карла Маркса 96	674616, Борзинский район, Борзя, Карла Маркса, 96	50,39196	116,53162	1.1 Евро
784	Муниципальный район «Борзинский район»	Советская 30	674616, Борзинский район, Борзя, Советская улица, 30	50,39167	116,53094	1.1 Евро
785	Муниципальный район «Борзинский район»	-	674600, Борзинский район, Борзя, улица Ленина, 35	50,39055	116,52738	0.75 - железный
786	Муниципальный район «Борзинский район»	СТО	1, улица 50 лет Октября, пгт. Шерловая Гора, Борзинский район	50,53809	116,34325	1.1 Евро
787	Муниципальный район «Борзинский район»	ИП. Чешева Любовь Васильевна Маг. "Виктория" Борзя, Советская улица, 17	17, Советская улица, Борзя	50,39021	116,52496	0.75 - железный
788	Муниципальный район «Борзинский район»	База топлива Дирекция снабжения г. Борзя ул. Рабочая,2	2, Рабочая улица, Борзя	50,38961	116,5154	0.75 - железный
789	Муниципальный район «Борзинский район»	Материальный склад Дирекция снабжения г. Борзя ул. Горького, 18	20, улица Горького, Борзя	50,38597	116,51744	0.75 - железный
790	Муниципальный район «Борзинский район»	Солдатская чайная "Ратник"	34, квартал Борзя-2, Борзя	50,37729	116,47534	1.1 Евро
791	Муниципальный район «Борзинский район»	МКД Забайкальский край, Борзинский район, пгт. Шерловая Гора, ул. 1 Мая, д. 16	16, улица 1 Мая, пгт. Шерловая Гора, Борзинский район	50,52887	116,3032	1.1 Евро
792	Муниципальный район «Борзинский район»	ООО "ЭКОНОМ" г. Борзя, ул. Дзержинского, д.43Б Магазин	43Б, улица Дзержинского, Борзя	50,37859	116,51269	1.1 Евро
793	Муниципальный район «Борзинский район»	-	674600, ул. Ленина, 41, Борзя	50,39153	116,52585	1.1 Евро
794	Муниципальный район «Борзинский район»	Лечебный корпус	10, улица Ленина, Борзя	50,38707	116,53436	0.75 - железный
795	Муниципальный район «Борзинский район»	ИП. Уфимцева Елена Николаевна	12, улица Пушкина, Борзя	50,39115	116,52355	1.1 Евро
796	Муниципальный район «Борзинский район»	Убойный цех Забайкальский край, г. Борзя, ул. Гора Буха, 26	22, улица Гора Буха, Борзя	50,38084	116,47251	0.75 - железный
797	Муниципальный район «Борзинский район»	Магазин «Караван» Забайкальский край, г. Борзя, ул. Дзержинского, 26А	26А, улица Дзержинского, Борзя	50,38758	116,50311	0.75 - железный
798	Муниципальный район «Борзинский район»	Забайкальский край, Борзинский район, пгт. Шерловая Гора, ул. Ленина, дом 8А	8А, улица Ленина, пгт. Шерловая Гора, Борзинский район	50,52506	116,30882	0.75 - железный
799	Муниципальный район «Борзинский район»	Магазин «Мир одежды» Забайкальский край, Борзинский район, пгт. Шерловая Гора, ул. Профсоюзная, дом 2Б	2, Профсоюзная улица, пгт. Шерловая Гора, Борзинский район	50,54386	116,34727	0.75 - железный
800	Муниципальный район «Борзинский район»	Магазин "Все включено", ИП Бондаренко В.В., г. Борзя, ул. Карла Маркса, 87, пом. 4	87, улица Карла Маркса, Борзя	50,39255	116,53386	0.75 - железный
801	Муниципальный район «Борзинский район»	ИП Саргсян	-	50,37383	116,54498	0.75 - железный
802	Муниципальный район «Борзинский район»	площадка МКД Богдана Хмельницкого 11	Россия, Борзя, 11, улица Богдана Хмельницкого	50,38853	116,53135	1.1 Евро
803	Муниципальный район «Борзинский район»	кафе	205, улица Карла Маркса, Борзя	50,37916	116,54704	1.1 Евро
804	Муниципальный район «Борзинский район»	ООО Борзинское ДЭУ	6, улица Журавлёва, Борзя	50,39704	116,5221	0.75 - железный
805	Муниципальный район «Борзинский район»	магазин "Бастион"	31, Советская улица, Борзя	50,39195	116,52882	0.75 - железный
806	Муниципальный район «Борзинский район»	магазин "Дежурный", г. Борзя, ул. К.Маркса, 50	50, улица Карла Маркса, Борзя	50,39625	116,52729	0.75 - железный
807	Муниципальный район «Борзинский район»	ТД "Империя"	62, улица Лазо, Борзя	50,38985	116,52309	0.75 - железный
808	Муниципальный район «Борзинский район»	магазин ИП Лазарева	35, квартал Борзя-2, Борзя	50,37627	116,47496	1.1 Евро
809	Муниципальный район «Борзинский район»	сварочный цех	7, улица Учанина, Борзя	50,37226	116,50961	1.1 Евро
810	Муниципальный район «Борзинский район»	гостиница "Армения"	4, Осенняя улица, Борзя	50,37597	116,54892	0.75 - железный
811	Муниципальный район «Борзинский район»	бизнес-центр	33, улица Ленина, Борзя	50,39041	116,5278	0.75 - железный
812	Муниципальный район «Борзинский район»	охрана	4А, Советская улица, пгт. Шерловая Гора, Борзинский район	50,5255	116,3139	1.1 Евро
813	Муниципальный район «Борзинский район»	МБУ БРЦК с. Соловьевск	Борзинский район, 33А, улица Мира, село Соловьёвск	49,89625	115,6996	1.1 Евро
814	Муниципальный район «Борзинский район»	Муницыпальное бюджетное учереждение укультуры "Социально культурный центр " Административное помещение	39, улица Ленина, Борзя	50,39119	116,52626	1.1 Евро
815	Муниципальный район «Борзинский район»	кафе	Борзинский район	50,45147	116,71973	0.75 - железный
816	Муниципальный район «Борзинский район»	ПТО Борзинский р-он, ст. Шахтерская (ОАО "РЖД")	Борзинский район, посёлок Шахтёрская	50,5797	116,34843	0.75 - железный
817	Муниципальный район «Борзинский район»	МОУ СОШ с. Кондуй	43А, Центральная улица, село Кондуй, Борзинский район	50,5512	117,47339	1.1 Евро
818	Муниципальный район «Борзинский район»	МОУ ООШ с. Акурай	Центральный переулок, село Акурай, Борзинский район	50,76134	117,1646	1.1 Евро
819	Муниципальный район «Борзинский район»	омвд	1Б, микрорайон Наука, пгт. Шерловая Гора, Борзинский район	50,53216	116,30031	0.75 - железный
820	Муниципальный район «Борзинский район»	ОМВД РОССИИ ПО БОРЗИНСКОМУ РАЙОНУ	1Б, микрорайон Наука, пгт. Шерловая Гора, Борзинский район	50,53216	116,30033	0.75 - железный
821	Муниципальный район «Борзинский район»	ОМВД РОССИИ ПО БОРЗИНСКОМУ РАЙОНУ	19, Советская улица, Борзя	50,39055	116,5257	1.1 Евро
822	Муниципальный район «Борзинский район»	МУ ДО "Дом творчества пгт. Шерловая Гора	25, улица Бабушкина, пгт. Шерловая Гора, Борзинский район	50,54384	116,33537	1.1 Евро
823	Муниципальный район «Борзинский район»	МОУ Хадабулакская СОШ СП "Детский сад"	1А, улица Медведева, село Хада-Булак, Борзинский район	50,61005	116,55941	1.1 Евро
824	Муниципальный район «Борзинский район»	МОУ СОШ с. Цаган-Олуй - СП "Детский сад" Забайкальский край, Борзинский район, с. Цаган-Олуй, ул. Партизанская, 21Б	Партизанская улица, село Цаган-Олуй, Борзинский район	50,46841	117,16174	1.1 Евро
825	Муниципальный район «Борзинский район»	МОУ СОШ с. Цаган-Олуй	Борзинский район, 23А, Горная улица, село Цаган-Олуй	50,47091	117,16387	1.1 Евро
826	Муниципальный район «Борзинский район»	МОУ ООШ с. Чиндант-2 СП "Детский сад"	31, Советская улица, село Чиндант 2-й, Борзинский район	50,37499	116,37683	1.1 Евро
827	Муниципальный район «Борзинский район»	МОУ ООШ с. Чиндант-2	22А, Советская улица, село Чиндант 2-й, Борзинский район	50,3757	116,37669	1.1 Евро
828	Муниципальный район «Борзинский район»	МОУ ООШ с. Передняя Бырка	Луговая улица, село Передняя Бырка, Борзинский район	50,72537	116,77846	1.1 Евро

№	Муниципальное образование	Наименование места накопления	Адрес места накопления	Географические координаты		Тип контейнера
829	Муниципальный район «Борзинский район»	МОУ ООШ с. Акурай	2, Центральный переулок, село Акурай, Борзинский район	50,76182	117,16434	1.1 Евро
830	Муниципальный район «Борзинский район»	МОУ ООШ С. ПРИОЗЁРНОЕ	1А, улица Гагарина, село Приозёрное, Борзинский район	50,48821	116,27011	1.1 Евро
831	Муниципальный район «Борзинский район»	МОУ СОШ 40	34, Торговая улица, пгт. Шерловая Гора, Борзинский район	50,53994	116,33695	1.1 Евро
832	Муниципальный район «Борзинский район»	МОУ Харанорская средняя общеобразовательная школа №40	12, улица Горького, пгт. Шерловая Гора, Борзинский район	50,5413	116,34106	1.1 Евро
833	Муниципальный район «Борзинский район»	МОУ СОШ 240	19, улица Лазо, Борзя	50,38548	116,52733	1.1 Евро
834	Муниципальный район «Борзинский район»	МОУ СОШ 47	14, улица Ленина, пгт. Шерловая Гора, Борзинский район	50,52371	116,30485	1.1 Евро
835	Муниципальный район «Борзинский район»	МОУ СОШ 42	4, улица Ленина, пгт. Шерловая Гора, Борзинский район	50,52654	116,31215	1.1 Евро
836	Муниципальный район «Борзинский район»	МОУ СОШ 41	16, улица Шамсутдинова, Борзя	50,38576	116,51284	1.1 Евро
837	Муниципальный район «Борзинский район»	АСП Цаган-Олуйское	23, Партизанская улица, село Цаган-Олуй, Борзинский район	50,47387	117,15711	1.1 Евро
838	Муниципальный район «Борзинский район»	АСП Хадабулакское	6, Юбилейная улица, село Хада-Булак, Борзинский район	50,61134	116,55805	1.1 Евро
839	Муниципальный район «Борзинский район»	Д сад Звездочка	35А, Промышленная улица, Борзя	50,37846	116,51027	1.1 Евро
840	Муниципальный район «Борзинский район»	Д сад Солнышко пгт Шерловая	8А, улица Большое Садовое Кольцо, пгт. Шерловая Гора, Борзинский район	50,52562	116,30445	1.1 Евро
841	Муниципальный район «Борзинский район»	Д сад Солнышко пгт Шерловая	8, улица Дзержинского, пгт. Шерловая Гора, Борзинский район	50,52901	116,30613	1.1 Евро
842	Муниципальный район «Борзинский район»	Д сад Солнышко пгт Шерловая	6А, улица Дзержинского, пгт. Шерловая Гора, Борзинский район	50,52829	116,30749	1.1 Евро
843	Муниципальный район «Борзинский район»	АСП "Ключевское"	Советская улица, село Ключевское, Борзинский район	50,37483	116,84883	1.1 Евро
844	Муниципальный район «Борзинский район»	АСП "Биликтуйское"	Борзинский район, село Биликтуй	50,72259	116,91357	1.1 Евро
845	Муниципальный район «Борзинский район»	спорткомплекс	52, Советская улица, Борзя	50,39377	116,53458	1.1 Евро
846	Муниципальный район «Борзинский район»	Шахтер	11, улица 50 лет Октября, пгт. Шерловая Гора, Борзинский район	50,54149	116,34279	1.1 Евро
847	Муниципальный район «Борзинский район»	Шахтер	1, квартал Сельский Строитель, пгт. Шерловая Гора, Борзинский район	50,53005	116,30593	1.1 Евро
848	Муниципальный район «Борзинский район»	Шахтер	12, улица Горького, Борзя	50,38532	116,51806	1.1 Евро
849	Муниципальный район «Борзинский район»	Борзя, Партизанская улица, 108	108, Партизанская улица, Борзя	50,38694	116,54727	1.1 Евро
850	Муниципальный район «Борзинский район»	город Борзя ул. Савватеевская 82	674616, Савватеевская ул., 82, Борзя	50,39341	116,53771	1.1 Евро
851	Муниципальный район «Борзинский район»	ООО "ЭКОНОМ" г. Борзя, ул. Дзержинского, д.43Б Магазин	43, улица Дзержинского, Борзя	50,37814	116,51323	1.1 Евро
852	Муниципальный район «Борзинский район»	АСП "Усть-Озёрское"	27, Школьная улица, село Усть-Озёрная, Борзинский район	50,70297	117,09411	1.1 Евро
853	Муниципальный район «Борзинский район»	МДОУ "Детский сад № 126"	5, Савватеевская улица, Борзя	50,38831	116,52608	1.1 Евро
854	Муниципальный район «Борзинский район»	Дет сад	8, Савватеевская улица, Борзя	50,3882	116,52818	1.1 Евро
855	Муниципальный район «Борзинский район»	Детский сад	82, Савватеевская улица, Борзя	50,39311	116,537	1.1 Евро
856	Муниципальный район «Борзинский район»	ИП. Касанов Евгений Васильевич а Учанина 16-16б	10, улица Учанина, пгт. Шерловая Гора, Борзинский район	50,54162	116,33886	1.1 Евро
857	Муниципальный район «Борзинский район»	Центр гигиены и эпидемиологии, г. Борзя, ул. Лазо, 29	29, улица Лазо, Борзя	50,38706	116,52513	0.75 - железный
858	Муниципальный район «Борзинский район»	ГУЗ "Борзинская центральная районная больница" Ленина 10	10, улица Ленина, пгт. Шерловая Гора, Борзинский район	50,52396	116,30631	1.1 Евро
859	Муниципальный район «Борзинский район»	ООО "Молоко" Кулинарный цех	Борзя	50,38184	116,49379	1.1 Евро
860	Муниципальный район «Борзинский район»	ИП. Иванов Эдуард Юрьевич Оптовый склад ТОВАРНЫЙ 20	20, Товарный переулок, Борзя	50,3734	116,54143	1.1 Евро
861	Муниципальный район «Борзинский район»	Административное здание энергоучастка , Зелёный переулок, 67	67, Зелёный переулок, Борзя	50,38351	116,52339	1.1 Евро
862	Муниципальный район «Борзинский район»	Отдел Министерства внутренних дел РФ по Борзинскому району	микрорайон Наука 1Б, пгт. Шерловая Гора, Борзинский район	50,53225	116,30078	0.75 - железный
863	Муниципальный район «Борзинский район»	г. Борзя 373км А-350	Россия, А-350	50,40639	116,51452	0.75 - железный
864	Муниципальный район «Борзинский район»	ПАО "Нефтемаркет" АЗС-№35 ул. 50 лет Октября	674608, Борзинский район, Шерловая Гора, улица 50 Лет Октября,	50,52854	116,33811	1.1 Евро
865	Муниципальный район «Борзинский район»	ИП. Гусенцова Елена Владимировна Маг. "Окей" Партизанская 106	106, Партизанская улица, Борзя	50,38744	116,5469	0.75 - железный
866	Муниципальный район «Борзинский район»	Административное здание энергоучастка Зелёный переулок, 61	61, Зелёный переулок, Борзя	50,38327	116,52063	1.1 Евро
867	Муниципальный район «Борзинский район»	Административное здание Рабочая 2а	2 А, Рабочая улица, Борзя	50,38905	116,51602	1.1 Евро
868	Муниципальный район «Борзинский район»	Линейный отдел МВД России на траспорте	Россия, Борзя, 53, улица Лазо	50,39353	116,51772	0.75 - железный
869	Муниципальный район «Борзинский район»	КомОбр	39, улица Ленина, Борзя	50,39118	116,52625	1.1 Евро
870	Муниципальный район «Борзинский район»	Гаражи КомОбр	25, улица Пушкина, Борзя	50,3931	116,52658	1.1 Евро
871	Муниципальный район «Борзинский район»	ДШИ пгт. Шерловая Гора	25, улица Бабушкина, пгт. Шерловая Гора, Борзинский район	50,54383	116,33537	1.1 Евро
872	Муниципальный район «Борзинский район»	ИП. Самсонян Ашот Гвидонович Маг. "Стройград" Борзя, улица Карла Маркса, 77	Борзя, улица Карла Маркса, 77	50,39381	116,53117	0.75 - железный
873	Муниципальный район «Борзинский район»	ИП. Ракшаев Жаргал Бабуевич Кафе "Бурятия"	Борзя	50,37957	116,54677	1.1 Евро
874	Муниципальный район «Борзинский район»	ИП. Соколов Виталий Владимирович кафе "Белые крылья "	Борзя, улица Карла Маркса	50,39092	116,53408	0.75 - железный
875	Муниципальный район «Борзинский район»	ИП Новосёлов.В.В.БОРЗЯ КАРЛА МАРКСА 108	Россия, Борзя, 108, улица Карла Маркса	50,39049	116,53414	1.1 Евро
876	Муниципальный район «Борзинский район»	АО "Почта России " Гараж	71А, улица Матросова, Борзя	50,38974	116,54109	0.75 - железный
877	Муниципальный район «Борзинский район»	ИП. Шилов Сергей Владимирович Борзя Фадеева 2В	Россия, Борзя, 2В, улица Фадеева	50,39194	116,54472	1.1 Евро
878	Муниципальный район «Борзинский район»	ООО "Комплект "Товарный переулок, 20	20, Товарный переулок, Борзя	50,3734	116,54147	0.75 - железный

№	Муниципальное образование	Наименование места накопления	Адрес места накопления	Географические координаты		Тип контейнера
879	Муниципальный район «Борзинский район»	ИП. Жукова М.Н. Автокассы	Борзя	50,39	116,52058	0.75 - железный
880	Муниципальный район «Борзинский район»	ИП. Массольд Надежда Александровна	2л, улица Карла Маркса, Борзя	50,40174	116,52006	0.75 - железный
881	Муниципальный район «Борзинский район»	Ракшаева Оксана Цыбенгылыковна Борзя Б. Хмельницкого 48	48, улица Богдана Хмельницкого, Борзя	50,39024	116,53609	1.1 Евро
882	Муниципальный район «Борзинский район»	ООО Частное охранное предпреятие "ЛИГА-ПЛЮС"	Борзя, улица Карла Маркса, 95	50,39241	116,5329	0.75 - железный
883	Муниципальный район «Борзинский район»	ООО "Рембыттехника" ул. Железнодорожная, д. 28	Россия, Борзя, 28, Железнодорожная улица	50,38819	116,52167	0.75 - железный
884	Муниципальный район «Борзинский район»	МОУ СОШ 26	34, квартал Борзя-2, Борзя	50,37729	116,47533	1.1 Евро
885	Муниципальный район «Борзинский район»	Прокуратура Забайкальского края	Россия, Борзя, 21, улица Пушкина	50,39246	116,52524	0.75 - железный
886	Муниципальный район «Борзинский район»	ОАО " РЖД" Пост ЭЦ Зун-Торей	Борзинский район, поселок при разъезде Зун-Торей	50,43489	116,46437	0.75 - железный
887	Муниципальный район «Борзинский район»	МКД ул.Железнодорожная 55	674600, Железнодорожная ул., 55, Борзя	50,3933	116,51632	1.1 Евро
888	Муниципальный район «Борзинский район»	ИП. Баранова Наталья Юрьевна м-н" Кристалл -Вест"	83, улица Карла Маркса, Борзя	50,39335	116,53175	0.75 - железный
889	Муниципальный район «Борзинский район»	ИП. Галигузова Оксана Юрьевна Гостиниць "Оазис"	674602, Железнодорожная ул., 38а, Борзя	50,38776	116,52304	0.75 - железный
890	Муниципальный район «Борзинский район»	ИП, Ушакова татьяна Владимировна магазин .	Борзя, улица Карла Маркса 97	50,39092	116,53409	0.75 - железный
891	Муниципальный район «Борзинский район»	ИП. Лагодяк Инга Викторовна Магазин "Финский "	2, Линейный переулок, Борзя	50,39856	116,53664	0.75 - железный
892	Муниципальный район «Борзинский район»	ИП Иванов Эдуард Юрьевич Оптовый склад	20, Торговая улица, Борзя	50,38121	116,55524	1.1 Евро
893	Муниципальный район «Борзинский район»	Борзя, Торговая улица, 14	14, Торговая улица, Борзя	50,38076	116,55434	1.1 Евро
894	Муниципальный район «Борзинский район»	Борзя, улица Горького, 23	23, улица Горького, Борзя	50,38654	116,51598	1.1 Евро
895	Муниципальный район «Борзинский район»	СББЖ	Россия, Борзя, 88, Партизанская улица	50,39162	116,54209	0.75 - железный
896	Муниципальный район «Борзинский район»	ГБУ Станция по борьбе с болезнями животных	106, Савватеевская улица, Борзя	50,39423	116,539	0.75 - железный
897	Муниципальный район «Борзинский район»	Библиотека	74, улица Карла Маркса, Борзя	50,39399	116,53014	1.1 Евро
898	Муниципальный район «Борзинский район»	Музей	25, улица Пушкина, Борзя	50,39311	116,52658	1.1 Евро
899	Муниципальный район «Борзинский район»	Ип. Матвеев Сергей Борисович	15, улица Большое Садовое Кольцо, пгт. Шерловая Гора, Борзинский район	50,52752	116,30782	1.1 Евро
900	Муниципальный район «Борзинский район»	ГУСО " Борзинский центр помощи детям оставшимся без попечения родителей, имени С.Д. Номоконова	17, Переездный переулок, Борзя	50,37892	116,52449	1.1 Евро
901	Муниципальный район «Борзинский район»	ПНДИ	2, Промышленная улица, Борзя	50,3821	116,49938	1.1 Евро
902	Муниципальный район «Борзинский район»	Детский сад "Полянка"	5, 2-й микрорайон, пгт. Шерловая Гора, Борзинский район	50,54597	116,33485	1.1 Евро
903	Муниципальный район «Борзинский район»	Д сад Радуга	65, улица Кирова, Борзя	50,38541	116,5002	1.1 Евро
904	Муниципальный район «Борзинский район»	Детский сад "Петушок"	37, Профсоюзная улица, пгт. Шерловая Гора, Борзинский район	50,54205	116,33949	1.1 Евро
905	Муниципальный район «Борзинский район»	ГУСО "Шерловогорский ЦПДОПР "Аквамарин"	7, улица Большое Садовое Кольцо, пгт. Шерловая Гора, Борзинский район	50,52615	116,30394	1.1 Евро
906	Муниципальный район «Борзинский район»	мед училище	27, Савватеевская улица, Борзя	50,39011	116,5299	0.75 - железный
907	Муниципальный район «Борзинский район»	Госуларственное профессиональное оброзовательное учреждение "Борзинское медецинское училище "	Россия, Борзя, 5, улица Ленина	50,38685	116,53177	0.75 - железный
908	Муниципальный район «Борзинский район»	МУ ДО Борзинский центр детско -юношеского творчества и спорта	29, Савватеевская улица, Борзя	50,39049	116,53022	1.1 Евро
909	Муниципальный район «Борзинский район»	Общеобразовательное учереждение Средняя школа №240	33, улица Лазо, Борзя	50,38802	116,52412	1.1 Евро
910	Муниципальный район «Борзинский район»	МУ ДО Борзинский центр детско -юношеского творчества и спорта	1, Первомайская улица, Борзя	50,37935	116,54283	1.1 Евро
911	Муниципальный район «Борзинский район»	Комитет образования и молодежной политики *администрации муниципального района "Борзинский* район " Гаражи	Борзя, улица Ленина, 25А	50,38904	116,52957	1.1 Евро
912	Муниципальный район «Борзинский район»	МБУ ДО ДМШ г. Борзя г. Борзя ул. Савватеевская, 31	31, Савватеевская улица, Борзя	50,39063	116,531	1.1 Евро
913	Муниципальный район «Борзинский район»	МУДО ДХШ г. Борзя	23, улица Пушкина, Борзя	50,3928	116,52597	1.1 Евро
914	Муниципальный район «Борзинский район»	ИП. Миронова Елена Петровна Магазин	квартал Сельский Строитель, пгт. Шерловая Гора, Борзинский район	50,52941	116,30767	1.1 Евро
915	Муниципальный район «Борзинский район»	МОУ Средняя общеоброзовательная школа №41, улица Свердлова, 10	Россия, Борзя, 10, улица Свердлова	50,38488	116,50723	1.1 Евро
916	Муниципальный район «Борзинский район»	МУ Служба Материально -технического обеспечения савватеевская 23	Россия, Борзя, 23, Савватеевская улица	50,38944	116,52824	0.75 - железный
917	Муниципальный район «Борзинский район»	ГОУ Борзинская специальная (коррекционная) школа-интернат	11, 80-й квартал, Борзя	50,38471	116,5505	1.1 Евро
918	Муниципальный район «Борзинский район»	АСП Южное	улица Мира, село Южное, Борзинский район	50,25177	116,57164	1.1 Евро
919	Муниципальный район «Борзинский район»	АСП Приозёрное	Школьная улица, село Приозёрное, Борзинский район	50,4848	116,27626	1.1 Евро
920	Муниципальный район «Борзинский район»	Ип. Кутсар Дмитрий Игоревич Шерловая Гора, Октябрьская улица, 5	5, Октябрьская улица, пгт. Шерловая Гора, Борзинский район	50,52318	116,30848	1.1 Евро
921	Муниципальный район «Борзинский район»	ИП. Паздникова Марина Анатольевна "Продовольственный магазин "	Борзинский район, пгт. Шерловая Гора, Торговая улица, 13	50,53883	116,33839	1.1 Евро
922	Муниципальный район «Борзинский район»	Читинская генерация ПАО "ТГК-14"	15, Промышленная улица, пгт. Шерловая Гора, Борзинский район	50,53707	116,31552	1.1 Евро
923	Муниципальный район «Борзинский район»	Борзинская дистанция электроснабжения структурное подразделение Трансэнерго филиала ОАО" РЖД"	Борзя, Соловьёвская улица	50,3733	116,52181	1.1 Евро
924	Муниципальный район «Борзинский район»	ФКУЗ "Читинская противочумная станция " Федеральной службы по надзору в сфере защиты прав ппотребителей	16, улица Метелицы, Борзя	50,39292	116,5226	1.1 Евро
925	Муниципальный район «Борзинский район»	ИП. Исмаилов Казимагомед Алидарович магазин "Рандеву"Советская 3	Борзя, Советская улица, 3	50,38961	116,52418	1.1 Евро

№	Муниципальное образование	Наименование места накопления	Адрес места накопления	Географические координаты		Тип контейнера
926	Муниципальный район «Борзинский район»	АСП Чиндантское	Советская улица, село Чиндант 2-й, Борзинский район	50,3753	116,37683	1.1 Евро
927	Муниципальный район «Борзинский район»	АСП Переднебыркинское	Советская улица, село Передняя Бырка, Борзинский район	50,72973	116,7956	1.1 Евро
928	Муниципальный район «Борзинский район»	АСП Новоборзинское	Борзинский район, село Новоборзинское	50,29656	116,5743	1.1 Евро
929	Муниципальный район «Борзинский район»	АСП "Кондуйское"	53, Центральная улица, село Кондуй, Борзинский район	50,55466	117,47548	1.1 Евро
930	Муниципальный район «Борзинский район»	ВОЕНТОРГ-ВОСТОК АО, Заб.край, г.Борзя, в/г №69, ""	Борзя, улица Ленина	50,39399	116,52423	1.1 Евро
931	Муниципальный район «Борзинский район»	АСП "Акурайское"	Борзинский район, село Акурай	50,7606	117,16125	1.1 Евро
932	Муниципальный район «Борзинский район»	Детский сад Аленушка	Борзя, квартал Борзя-2, 27	50,3762	116,47631	1.1 Евро
933	Муниципальный район «Борзинский район»	архив	43, улица Пушкина, Борзя	50,39451	116,52941	1.1 Евро
934	Муниципальный район «Борзинский район»	Администрация городского поселения	37, улица Ленина, Борзя	50,39112	116,52685	1.1 Евро
935	Муниципальный район «Борзинский район»	офис Топаз	Россия, Борзя, 3, улица Богдана Хмельницкого	50,38746	116,52883	0.75 - железный
936	Муниципальный район «Борзинский район»	ремонтно-эксплуатационный пункт	Борзя	50,37524	116,50653	1.1 Евро
937	Муниципальный район «Борзинский район»	подстанция 220кВ	36, Полевая улица, пгт. Шерловая Гора, Борзинский район	50,51811	116,31977	1.1 Евро
938	Муниципальный район «Борзинский район»	Гинекология	7, улица Ленина, Борзя	50,38746	116,53132	0.75 - железный
939	Муниципальный район «Борзинский район»	ГУЗ "Борзинская центральная районная больница" Поликлинника	25, улица Ленина, пгт. Шерловая Гора, Борзинский район	50,52227	116,30375	1.1 Евро
940	Муниципальный район «Борзинский район»	ГУЗ "Борзинская центральная районная больница" Поликлинника	13, Торговая улица, пгт. Шерловая Гора, Борзинский район	50,53883	116,33809	1.1 Евро
941	Муниципальный район «Борзинский район»	Стоматология	34А, улица Победы, Борзя	50,37884	116,51549	0.75 - железный
942	Муниципальный район «Борзинский район»	МОУ Средняя общеоброзовательная школа №41	ул. Дзержинского, 20А, Борзя, 674601	50,38562	116,50823	1.1 Евро
943	Муниципальный район «Борзинский район»	ПОСТ ЭЦ	Новоборзинское с., Борзинский район, Забайкальский край.	50,29614	116,56846	0.75 - железный
944	Муниципальный район «Борзинский район»	Соктуй, КП № 3.	Соктуй, 674606	50,25283	116,59273	1.1 Евро
945	Муниципальный район «Борзинский район»	АЗС № 64	674616, Р430, Борзя	50,40334	116,56465	1.1 Евро
946	Муниципальный район «Борзинский район»	Весенний пер., 9А, Борзя,	674601, Весенний пер., 9А, Борзя	50,38186	116,4938	1.1 Евро
947	Муниципальный район «Борзинский район»	СОШ № 26, Борзя 2.	г Борзя, ул Гурьева 79 квартал, д 2, кв 26	50,37615	116,47719	1.1 Евро
948	Муниципальный район «Борзинский район»	Детский сад "Алёнушка", мкр. Борзя - 2.	г Борзя, ул Гурьева 79 квартал, д 2, кв 27	50,37642	116,47671	1.1 Евро
949	Муниципальный район «Борзинский район»	Борзя, квартал Борзя-2 дос 40	Борзя, квартал Борзя-2 дос 40	50,37727	116,47429	1.1 Евро
950	Муниципальный район «Борзинский район»	Борзя, квартал Борзя-2, 38	34, квартал Борзя-2, Борзя	50,37769	116,47541	1.1 Евро
951	Муниципальный район «Борзинский район»	Борзя, квартал Борзя-2	Борзя, квартал Борзя-2	50,37722	116,47601	1.1 Евро
952	Муниципальный район «Борзинский район»	Детский сад	674603, 3, Борзя	50,35658	116,48642	1.1 Евро
953	Муниципальный район «Борзинский район»	-	674601, Новоборзинское, Борзя	50,35509	116,46631	1.1 Евро
954	Муниципальный район «Борзинский район»	-	674601, Новоборзинское, Борзя	50,35391	116,47156	1.1 Евро
955	Муниципальный район «Борзинский район»	Военный Следственный Отдел	674603, 3, Борзя	50,35541	116,48728	0.75 - железный
956	Муниципальный район «Борзинский район»	Борзя - 3. КП №4.	мкр, 3, Борзя, 674603	50,35556	116,49024	1.1 Евро
957	Муниципальный район «Борзинский район»	Борзя - 3. КП № 3.	674603, мкр, 3, Борзя	50,35519	116,48859	1.1 Евро
958	Муниципальный район «Борзинский район»	Борзя -3. КП № 3. Дос 1	674603, 3, Борзя	50,35869	116,48648	1.1 Евро
959	Муниципальный район «Борзинский район»	Борзя - 3. КП № 2. Дос 7	674603, мкр, 3, Борзя	50,35887	116,4893	1.1 Евро
960	Муниципальный район «Борзинский район»	Борзя - 3. КП № 1 дос 13	674603, мкр, 3, Борзя	50,35926	116,49147	1.1 Евро
961	Муниципальный район «Борзинский район»	детский дом "Светлячок"	674601, Переездный пер., 23, Борзя	50,37734	116,5243	1.1 Евро
962	Муниципальный район «Борзинский район»	Переездный переулок, 2	674601, Переездный пер., 2, Борзя	50,37784	116,5232	1.1 Евро
963	Муниципальный район «Борзинский район»	Трансэнерго филиал ОАО РЖД	674616, Восточная ул., 26д, Борзя	50,37511	116,52539	1.1 Евро
964	Муниципальный район «Борзинский район»	-	674601, Зеленый пер., 65А, Борзя	50,38249	116,52125	1.1 Евро
965	Муниципальный район «Борзинский район»	-	674602, ул. Лазо, 74, Борзя	50,38591	116,52234	0.75 - железный
966	Муниципальный район «Борзинский район»	-	674602, Зеленый пер., 73а, Борзя	50,38444	116,52277	1.1 Евро
967	Муниципальный район «Борзинский район»	Котельная ОАО "РЖД" ЭЧ г. Борзя	674601, Зеленый пер., 64, Борзя	50,38311	116,52269	0.75 - железный
968	Муниципальный район «Борзинский район»	Материальный склад. Горького ул., 18	Зеленый пер., 50, Борзя, 674601	50,38152	116,52049	0.75 - железный
969	Муниципальный район «Борзинский район»	Победы 18-20	674601, ул. Победы, 20, Борзя	50,38068	116,51998	1.1 Евро
970	Муниципальный район «Борзинский район»	Дзержинского 42-44	Борзя, Дзержинского 42-44	50,37845	116,51151	1.1 Евро
971	Муниципальный район «Борзинский район»	Нагорная ул., д. 10	Нагорная ул., 10а, Борзя, 674601	50,37887	116,51446	1.1 Евро
972	Муниципальный район «Борзинский район»	Нагорная ул., 12	674601, Нагорная ул., 12, Борзя	50,37998	116,51387	1.1 Евро
973	Муниципальный район «Борзинский район»	Отдел ФСБ	674601, Нагорная ул., 1, Борзя	50,38033	116,51479	1.1 Евро
974	Муниципальный район «Борзинский район»	Шамсутдинова ул., 1	674601, ул. Шамсутдинова, 1, Борзя	50,38462	116,51256	1.1 Евро
975	Муниципальный район «Борзинский район»	МОУ Средняя общеоброзовательная школа №41	674601, ул. Шамсутдинова, 16, Борзя	50,38599	116,51318	1.1 Евро

№	Муниципальное образование	Наименование места накопления	Адрес места накопления	Географические координаты		Тип контейнера
976	Муниципальный район «Борзинский район»	Детский сад " Караблик детства"	674601, ул. Шамсутдинова, 12, Борзя	50,38604	116,51254	1.1 Евро
977	Муниципальный район «Борзинский район»	Гастелло ул., д. 21-25	674601, ул. Гастелло, 25а, Борзя	50,3831	116,5174	1.1 Евро
978	Муниципальный район «Борзинский район»	-	674601, Деповской пер., 2, Борзя	50,38982	116,51668	0.75 - железный
979	Муниципальный район «Борзинский район»	-	674601, ул. Кирова, 3, Борзя	50,38961	116,5145	0.75 - железный
980	Муниципальный район «Борзинский район»	Дзержинского ул., д. 5-7-9	674601, ул. Дзержинского, 9, Борзя	50,38531	116,50578	1.1 Евро
981	Муниципальный район «Борзинский район»	-	674601, ул. Свердлова, 22-26, Борзя	50,38347	116,50281	1.1 Евро
982	Муниципальный район «Борзинский район»	Промышленная 11	674601, ул. Промышленная 11, Борзя	50,38261	116,50145	1.1 Евро
983	Муниципальный район «Борзинский район»	Промышленная 2	674601, Промышленная ул., 2, Борзя	50,38218	116,49967	1.1 Евро
984	Муниципальный район «Борзинский район»	-	674601, ул. Кирова, 63, Борзя	50,38545	116,5	1.1 Евро
985	Муниципальный район «Борзинский район»	Город Борзя Кирова ул., 63.	674601, ул. Кирова, 63, Борзя	50,38557	116,50075	1.1 Евро
986	Муниципальный район «Борзинский район»	-	674601, ул. Полины Осипенко, 68, Борзя	50,38645	116,49513	1.1 Евро
987	Муниципальный район «Борзинский район»	ИП. Самсонян Ашот Гвидонович Маг."Стройград"	674616, Первомайская ул., 28, Борзя	50,37242	116,54526	0.75 - железный
988	Муниципальный район «Борзинский район»	-	674616, Товарный пер., 20, Борзя	50,37234	116,5437	1.1 Евро
989	Муниципальный район «Борзинский район»	ОАО "РЖД" База ПЧ ИССО	2, Товарный переулок, Борзя	50,37787	116,53435	0.75 - железный
990	Муниципальный район «Борзинский район»	УФНС Росии по Забайкальскому краю Ломоносова 51	674616, ул. Ломоносова, 51, Борзя	50,37706	116,5393	0.75 - железный
991	Муниципальный район «Борзинский район»	РОСП	674616, ул. Ломоносова, 51, Борзя	50,37721	116,53922	0.75 - железный
992	Муниципальный район «Борзинский район»	АЗС №28	674616, ул. Ломоносова, 21, Борзя	50,38182	116,53602	0.75 - железный
993	Муниципальный район «Борзинский район»	-	674616, ул. Ломоносова, 60, Борзя	50,38137	116,53404	0.75 - железный
994	Муниципальный район «Борзинский район»	Ломоносова ул., 4	674616, ул. Ломоносова, 4, Борзя	50,38291	116,53376	1.1 Евро
995	Муниципальный район «Борзинский район»	-	674616, Бульварная ул., 12, Борзя	50,38356	116,5484	1.1 Евро
996	Муниципальный район «Борзинский район»	-	674616, ул. Парфенова, 39, Борзя	50,3842	116,55234	1.1 Евро
997	Муниципальный район «Борзинский район»	Гурьева 11 80 кв.	674616, ул. Гурьева, 12, Борзя	50,38527	116,55105	1.1 Евро
998	Муниципальный район «Борзинский район»	ООО ТортСервис 75" магазин "Светофор"	г Борзя, ул Бульварная, д 6	50,38205	116,54876	0.75 - железный
999	Муниципальный район «Борзинский район»	Гурьева ул., 47.	674616, ул. Гурьева, 47, Борзя	50,38554	116,54634	1.1 Евро
1000	Муниципальный район «Борзинский район»	г. Борзя Гурьева 51	674616, ул. Гурьева, 49, Борзя	50,38589	116,54713	1.1 Евро
1001	Муниципальный район «Борзинский район»	Партизанская 102	674616, Партизанская ул., 102, Борзя	50,38717	116,54675	1.1 Евро
1002	Муниципальный район «Борзинский район»	Смирнова ул., 49.	674616, ул. Смирнова, 49, Борзя	50,38683	116,54556	1.1 Евро
1003	Муниципальный район «Борзинский район»	-	674616, ул. Смирнова, 45, Борзя	50,38606	116,54434	1.1 Евро
1004	Муниципальный район «Борзинский район»	Чехова 5в	674616, ул. Чехова, 5в, Борзя	50,38538	116,53758	1.1 Евро
1005	Муниципальный район «Борзинский район»	Детский сад № 54 .	674616, ул. Чехова, 3, Борзя	50,38481	116,53661	1.1 Евро
1006	Муниципальный район «Борзинский район»	СББЖ Борзя, ул. Партизанская, 88	674616, Партизанская ул., 88е, Борзя	50,3913	116,54072	0.75 - железный
1007	Муниципальный район «Борзинский район»	Богдана Хмельницкого ул., 11.	674616, ул. Богдана Хмельницкого, 11, Борзя	50,38888	116,53148	1.1 Евро
1008	Муниципальный район «Борзинский район»	Богдана Хмельницкого ул., 12.	674616, ул. Богдана Хмельницкого, 12, Борзя	50,38853	116,53288	1.1 Евро
1009	Муниципальный район «Борзинский район»	МКД г. Борзя ул. Ленина 7	674616, ул. Ленина, 7, Борзя	50,38708	116,53137	1.1 Евро
1010	Муниципальный район «Борзинский район»	Борзя, ул. Ленина, 10	674616, ул. Ленина, 10, Борзя	50,38786	116,53289	1.1 Евро
1011	Муниципальный район «Борзинский район»	Борзя, ул. Богдана Хмельницкого, 12	674616, ул. Богдана Хмельницкого, 12, Борзя	50,38839	116,53306	1.1 Евро
1012	Муниципальный район «Борзинский район»	-	674616, ул. Богдана Хмельницкого, 26а, Борзя	50,38808	116,53206	1.1 Евро
1013	Муниципальный район «Борзинский район»	Ленина ул., 2, Борзя.	674616, ул. Ленина, 2, Борзя	50,38649	116,53346	1.1 Евро
1014	Муниципальный район «Борзинский район»	ИП. Бажин Юрий Викторович	674616, ул. Лазо, 3, Борзя	50,38307	116,52897	1.1 Евро
1015	Муниципальный район «Борзинский район»	Лазо ул., 7	674616, ул. Лазо, 5, Борзя	50,3836	116,52916	1.1 Евро
1016	Муниципальный район «Борзинский район»	Чайковского 2	674616, ул. Чайковского 2, Борзя	50,38576	116,53228	1.1 Евро
1017	Муниципальный район «Борзинский район»	Чайковского ул., 5.	ул. Чайковского, 7, Борзя, 674616	50,38661	116,52975	1.1 Евро
1018	Муниципальный район «Борзинский район»	-	674616, ул. Лазо, 31, Борзя	50,38606	116,52686	1.1 Евро
1019	Муниципальный район «Борзинский район»	ГУ Судебного департамента Борзинский городской суд	674602, ул. Лазо, 26, Борзя	50,3883	116,52516	0.75 - железный
1020	Муниципальный район «Борзинский район»	Военная СЭС	674600, ул. Ленина, 59а, Борзя	50,39399	116,52172	0.75 - железный
1021	Муниципальный район «Борзинский район»	ул. Ленина, 42-44, Борзя, Забайкальский край,	674600, ул. Ленина, 44, Борзя	50,39478	116,52449	1.1 Евро
1022	Муниципальный район «Борзинский район»	Метелицы ул., 30	674600, ул. Метелицы, 30, Борзя	50,39389	116,5255	1.1 Евро
1023	Муниципальный район «Борзинский район»	Борзя, улица Ленина, 47	47, улица Ленина, Борзя	50,39265	116,52498	1.1 Евро
1024	Муниципальный район «Борзинский район»	-	674600, ул. Ленина, 26, Борзя	50,39242	116,52631	0.75 - железный
1025	Муниципальный район «Борзинский район»	-	674600, ул. Пушкина, д.25, Борзя	50,39331	116,5271	1.1 Евро

№	Муниципальное образование	Наименование места накопления	Адрес места накопления	Географические координаты		Тип контейнера
1026	Муниципальный район «Борзинский район»	ОАО "РЖД" Дом культуры железнодорожников "Ленина 30	674600, ул. Ленина, 30а, Борзя	50,39208	116,52777	0.75 - железный
1027	Муниципальный район «Борзинский район»	АО "Почта России" Отделение почтовой связи Борзинский район, г. Борзя, ул. Ленина, 41	ул. Ленина, 41, Борзя, 674600	50,3916	116,5262	1.1 Евро
1028	Муниципальный район «Борзинский район»	Пушкина ул., 2	674600, ул. Пушкина, 2, Борзя	50,38941	116,52181	1.1 Евро
1029	Муниципальный район «Борзинский район»	-	674600, ул. Ленина, 39, Борзя	50,39141	116,52636	1.1 Евро
1030	Муниципальный район «Борзинский район»	-	674616, Советская ул., 31, Борзя	50,39194	116,52901	0.75 - железный
1031	Муниципальный район «Борзинский район»	-	674616, ул. Карла Маркса, 85, Борзя	50,39313	116,5324	0.75 - железный
1032	Муниципальный район «Борзинский район»	МКД г. Борзя ул. Советская 50	674616, Советская ул., 50, Борзя	50,39351	116,53412	1.1 Евро
1033	Муниципальный район «Борзинский район»	Савватеевская ул., 82.	674616, Савватеевская ул., 82, Борзя	50,39322	116,53649	1.1 Евро
1034	Муниципальный район «Борзинский район»	-	674616, Савватеевская ул., 106, Борзя	50,39427	116,53934	0.75 - железный
1035	Муниципальный район «Борзинский район»	ул. Декабристов, 27, Борзя,	ул. Декабристов, 27, Борзя, 674616	50,3933	116,53879	1.1 Евро
1036	Муниципальный район «Борзинский район»	К. Маркса ул., 96	674616, ул. Карла Маркса, 96, Борзя	50,39199	116,5318	1.1 Евро
1037	Муниципальный район «Борзинский район»	СОШ № 48	674616, Школа №48, Борзя	50,391	116,52891	1.1 Евро
1038	Муниципальный район «Борзинский район»	Ленина ул., 24.	674616, ул. Ленина, 24, Борзя	50,39039	116,52918	1.1 Евро
1039	Муниципальный район «Борзинский район»	-	674600, ул. Ленина, 63, Борзя	50,38986	116,52728	1.1 Евро
1040	Муниципальный район «Борзинский район»	ИП. Ромазан Андрей Андреевич Офисные помещения	674600, ул. Ленина, 33, Борзя	50,39032	116,52792	0.75 - железный
1041	Муниципальный район «Борзинский район»	-	674600, Савватеевская ул., 31, Борзя	50,39069	116,5309	0.75 - железный
1042	Муниципальный район «Борзинский район»	-	674616, ул. Ленина, 16, Борзя	50,38964	116,53007	0.75 - железный
1043	Муниципальный район «Борзинский район»	Ленина ул., 27.	674616, ул. Ленина, 27, Борзя	50,38959	116,52866	1.1 Евро
1044	Муниципальный район «Борзинский район»	Савватеевская ул., 15.	674616, Савватеевская ул., 15, Борзя	50,38926	116,52763	1.1 Евро
1045	Муниципальный район «Борзинский район»	НУЗ РЖД.	Железнодорожная ул., 14, Борзя, 674602	50,38622	116,52413	1.1 Евро
1046	Муниципальный район «Борзинский район»	ВЧД-13	674600, Железнодорожная ул., 29, Борзя	50,38849	116,52046	1.1 Евро
1047	Муниципальный район «Борзинский район»	Пост ЭЦ Здание общежития №2	674600, Железнодорожная ул., 32, Борзя	50,38883	116,5208	1.1 Евро
1048	Муниципальный район «Борзинский район»	-	674600, Железнодорожная ул., 44, Борзя	50,38972	116,51916	0.75 - железный
1049	Муниципальный район «Борзинский район»	Лазо ул., 98	674600, ул. Лазо, 98, Борзя	50,3938	116,51872	1.1 Евро
1050	Муниципальный район «Борзинский район»	ВАИ	674600, ул. Лазо, 90, Борзя	50,39325	116,51956	0.75 - железный
1051	Муниципальный район «Борзинский район»	Военный Госпиталь Борзя, ул. Метелица 1	674600, ул. Метели, 1, Борзя	50,39425	116,51991	1.1 Евро
1052	Муниципальный район «Борзинский район»	ПЧ Борзя, ул. Железнодорожная, 57	Железнодорожная ул., 57, Борзя, 674600	50,39272	116,51578	1.1 Евро
1053	Муниципальный район «Борзинский район»	Лазо 63	674600, Лазо ул., 63, Борзя	50,39532	116,5144	1.1 Евро
1054	Муниципальный район «Борзинский район»	ГУ Судебного департамента Борзинский районный суд Лазо 104	674600, ул. Лазо, 104, Борзя	50,39565	116,51651	0.75 - железный
1055	Муниципальный район «Борзинский район»	Детский Сад "Жемчужина"	674600, ул. Лазо, 102, Борзя	50,3956	116,51782	1.1 Евро
1056	Муниципальный район «Борзинский район»	г. Борзя, ул. Журавлева, 3 Военная прокуратура	674600, ул. Журавлева, 3, Борзя	50,39656	116,51991	1.1 Евро
1057	Муниципальный район «Борзинский район»	ул. Ленина, 62, г. Борзя.	674600, ул. Ленина, 62, Борзя	50,39691	116,52115	1.1 Евро
1058	Муниципальный район «Борзинский район»	АЗС № 35 СБ пгт. Шерловая Гора, ул. 50 лет Октября	674608, ул. 50 Лет Октября, Шерловая Гора	50,52896	116,33885	0.75 - железный
1059	Муниципальный район «Борзинский район»	Продмикс, пгт. Шерловая Гора, ул. 50 лет Октября, д. 1К	674607, ул. 50 Лет Октября, 1к, Шерловая Гора	50,53725	116,3433	1.1 Евро
1060	Муниципальный район «Борзинский район»	Торговая ул., 15.	674608, Торговая ул., 11А, Шерловая Гора	50,53767	116,34119	1.1 Евро
1061	Муниципальный район «Борзинский район»	Спортивная ул., 15.	674608, Спортивная ул., 19, Шерловая Гора	50,538	116,33597	1.1 Евро
1062	Муниципальный район «Борзинский район»	Шахтерская ул.. д. 2	Шахтерская ул., 2, Шерловая Гора, 674608	50,54192	116,33389	1.1 Евро
1063	Муниципальный район «Борзинский район»	МКД пгт. Шерловая Гора, ул. Учанина, д.1	674608, Ул.Учанина 1, Шерловая Гора	50,54084	116,33703	1.1 Евро
1064	Муниципальный район «Борзинский район»	Горького ул., д. 23	Горького ул., 25, Шерловая Гора, 674608	50,5413	116,33613	1.1 Евро
1065	Муниципальный район «Борзинский район»	Торговая ул., д. 36	Торговая ул., 36, Шерловая Гора, 674608	50,54017	116,33529	1.1 Евро
1066	Муниципальный район «Борзинский район»	пгт. Шерловая Гора 1 ул.Учанина2-4	674608, Ул.Учанина 2-4, Шерловая Гора	50,53969	116,33847	1.1 Евро
1067	Муниципальный район «Борзинский район»	Горького ул., д. 15	Горького ул., 15, Шерловая Гора, 674608	50,54077	116,33963	1.1 Евро
1068	Муниципальный район «Борзинский район»	Торговая ул., д. 14	674608, Торговая ул., 16, Шерловая Гора	50,53912	116,34241	1.1 Евро
1069	Муниципальный район «Борзинский район»	ИП Ионов, Магазин " Маккавеевский", пгт. Шерловая Гора, ул. Торговая 11	11, Торговая улица, пгт. Шерловая Гора, Борзинский район	50,53866	116,34006	1.1 Евро
1070	Муниципальный район «Борзинский район»	ИП Айрапетян, магазин "ЗАРЯ".	Горького ул., 9, Шерловая Гора, 674608	50,54013	116,34302	1.1 Евро
1071	Муниципальный район «Борзинский район»	Горького ул.,11а.	д 11а, ул Горького, пгт. Шерловая Гора, Борзинский р-н	50,54064	116,34141	1.1 Евро
1072	Муниципальный район «Борзинский район»	Горького ул., 16	Горького ул., 16, Шерловая Гора, 674608	50,54139	116,34011	1.1 Евро
1073	Муниципальный район «Борзинский район»	Бабушкина ул., д. 25	ул. Бабушкина, 25, Шерловая Гора, 674608	50,54418	116,33532	1.1 Евро
1074	Муниципальный район «Борзинский район»	Калинина ул., д. 3	674608, ул. Калинина, 3, Шерловая Гора	50,54551	116,33653	1.1 Евро
1075	Муниципальный район «Борзинский район»	2 микрорайон, д. 13	13, Шерловая Гора, 674608	50,54788	116,33601	1.1 Евро

№	Муниципальное образование	Наименование места накопления	Адрес места накопления	Географические координаты		Тип контейнера
1076	Муниципальный район «Борзинский район»	2 микрорайон, д. 10	пгт. Шерловая Гора, 2-й микрорайон, Борзинский район, ..Россия	50,54888	116,33367	1.1 Евро
1077	Муниципальный район «Борзинский район»	МКД пгт. Шерловая Гора, Мкр 2 дом 8	Борзинский район, пгт. Шерловая Гора, 2-й микрорайон	50,5474	116,33358	1.1 Евро
1078	Муниципальный район «Борзинский район»	2 мкр., д. 9.	9, Шерловая Гора, 674608	50,54652	116,3327	1.1 Евро
1079	Муниципальный район «Борзинский район»	2 мкр, д. 1.	674608, 2, Шерловая Гора	50,54535	116,33406	1.1 Евро
1080	Муниципальный район «Борзинский район»	Больница 1.	ул. Ленина, 25, Шерловая Гора, 674607	50,52191	116,30459	1.1 Евро
1081	Муниципальный район «Борзинский район»	Малое Садовое Кольцо ул., 6	674607, Малое Садовое Кольцо ул., 6, Шерловая Гора	50,52603	116,31067	1.1 Евро
1082	Муниципальный район «Борзинский район»	МКД пгт. Шерловая Гора, мкр. Сельский строитель, д. 4	674607, 4, Шерловая Гора	50,52991	116,30774	1.1 Евро
1083	Муниципальный район «Борзинский район»	МКД пгт. Шерловая Гора, мкр. Сельский строитель, д. 5	674607, 5, Шерловая Гора	50,52951	116,30926	1.1 Евро
1084	Муниципальный район «Борзинский район»	МКД пгт. Шерловая Гора, Сельский строитель, д. 3	674607, 3, Шерловая Гора	50,52898	116,30777	1.1 Евро
1085	Муниципальный район «Борзинский район»	МКД пгт. Шерловая Гора, ул. Дзержинского, д. 10	674607, 1, Шерловая Гора	50,53057	116,30498	1.1 Евро
1086	Муниципальный район «Борзинский район»	Юбилейная ул., 3.	674607, Юбилейная ул., 3, Шерловая Гора	50,52953	116,30447	1.1 Евро
1087	Муниципальный район «Борзинский район»	Большое Садовое Кольцо ул., 12-14	674607, ул. Большое Садовое Кольцо, 12-14, Шерловая Гора	50,52616	116,30668	1.1 Евро
1088	Муниципальный район «Борзинский район»	Большое Садовое Кольцо ул. , 11	674607, ул. Большое Садовое Кольцо, 11, Шерловая Гора	50,52719	116,30582	1.1 Евро
1089	Муниципальный район «Борзинский район»	Дзержинского ул., 5А	Дзержинского ул., 5А Шерловая Гора, 674607	50,52763	116,30542	1.1 Евро
1090	Муниципальный район «Борзинский район»	1 Мая ул., 4.	1 Мая ул., 4, Шерловая Гора, 674607	50,52844	116,30446	1.1 Евро
1091	Муниципальный район «Борзинский район»	МКД пгт. Шерловая Гора, ул. 1 мая, д. 18	Борзинский район, пгт. Шерловая Гора, улица 1 Мая, 18	50,52997	116,30208	1.1 Евро
1092	Муниципальный район «Борзинский район»	МКД пгт. Шерловая Гора, ул. Горняк, д. 3	МКД ПГТ.Шерловая Гора ул.Горняк 3	50,52297	116,30642	1.1 Евро
1093	Муниципальный район «Борзинский район»	Октябрьская ул., 7	674607, Шерловая Гора, ...ул. Октябрьская, 7	50,52421	116,31079	1.1 Евро
1094	Муниципальный район «Борзинский район»	Вневедомственная охрана, пгт. Шерловая Гора, ул. Советская, д. 4А	.ул. Полевая, Шерловая Гора, 674607	50,52434	116,31304	0.75 - железный
1095	Муниципальный район «Борзинский район»	ДЮСШ пгт. Шерловая Гора, ул. Большое Садовое Кольцо, д. 19	ул. Большое Садовое Кольцо, 22, Шерловая Гора, 674607	50,52736	116,31149	1.1 Евро
1096	Муниципальный район «Борзинский район»	СОШ 42, пгт. Шерловая Гора, ул. Ленина, д. 4	674607, ул. Ленина, 4, Шерловая Гора	50,52691	116,31298	1.1 Евро
1097	Городской округ «Город Петровск-Забайкальский»	АЗС №49. 35 км	автодорога Р-258 Байкал 653-й км, 673005	51,19935	108,87013	0.75 - железный
1098	Городской округ «Город Петровск-Забайкальский»	Нефтебаза, ул. Тракторная, 74	Петровск-Забайкальский, Тракторная улица, 72	51,30292	108,86974	0.75 - железный
1099	Городской округ «Город Петровск-Забайкальский»	Петровск-Забайкальский, ул. Чехова, 14 Школа № 3	ул. Чехова, 29, Петровск-Забайкальский, 673005	51,25901	108,8299	1.1 Евро
1100	Городской округ «Город Петровск-Забайкальский»	школа	Петровск-Забайкальский, улица Ленина, 16	51,25397	108,82204	1.1 Евро
1101	Городской округ «Город Петровск-Забайкальский»	Администрация ГО "Город Петровск-Забайкальский"г Петровск-Забайкальский, ул Ленина, д 1	г Петровск-Забайкальский, ул Ленина, д 1	51,2525	108,82653	1.1 Евро
1102	Городской округ «Город Петровск-Забайкальский»	ООО "СтатусСиб", г. Петровск-Забайкальский, ул. Лазо, 3б	г Петровск-Забайкальский, ул Лазо, уч 3б	51,23869	108,84528	0.75 - железный
1103	Городской округ «Город Петровск-Забайкальский»	МБУДО ДХШ им. Н.М.Полянского, г. Петровск-Забайкальский, ул. Спортивная, 19	г Петровск-Забайкальский, ул Спортивная, д 19	51,25247	108,81916	1.1 Евро
1104	Городской округ «Город Петровск-Забайкальский»	ФКУ ЦОКР, Забайкальский край, г Петровск-Забайкальский, мкр 1-й, д 24	г Петровск-Забайкальский, мкр 1-й, д 24	51,25656	108,81752	1.1 Евро
1105	Городской округ «Город Петровск-Забайкальский»	Петровск-Забайкальский, ул.мысовая 1 Школа-интернат"Единство"	673005, Мысовая ул., 6, Петровск-Забайкальский	51,25944	108,82875	1.1 Евро
1106	Городской округ «Город Петровск-Забайкальский»	Ветстанция	Петровск-Забайкальский, Верхнекрасная улица, 96	51,28665	108,83394	1.1 Евро
1107	Городской округ «Город Петровск-Забайкальский»	Комплексный центр (г.Петровск-Забайкальский, мкр-1, дом. 27)	Петровск-Забайкальский, 1-й микрорайон, 27	51,25797	108,81024	1.1 Евро
1108	Городской округ «Город Петровск-Забайкальский»	Петровск-Забайкальский район, ул.Маяковского,25а метеорологическая станция ФГБУ "ЗАБАЙКАЛЬСКОЕ УГМС"	Забайкальский г Петровск-Забайкальский, ул Маяковского, д 25а	51,30826	108,86727	1.1 Евро
1109	Городской округ «Город Петровск-Забайкальский»	АГЗС, Забайкальский край, г. Петровск-Забайкальский, ул. Советская, д.5	г Петровск-Забайкальский	51,27707	108,85404	0.75 - железный
1110	Городской округ «Город Петровск-Забайкальский»	База ООО "Металл Групп", Забайкальский край, г. Петровск-Забайкальск, ул. Лазо, д. 22а	г Петровск-Забайкальский, ул Лазо, д 22А	51,23119	108,85493	1.1 Евро
1111	Городской округ «Город Петровск-Забайкальский»	Гаражи г. Петровск-Забайкальский, ул. Горбачевского, 14	Петровск-Забайкальский, Почтовая улица	51,27716	108,85529	0.75 - железный
1112	Городской округ «Город Петровск-Забайкальский»	г. Петровск-Забайкальск, ул. Дамская, 7, магазин, ИП Багателия	Петровск-Забайкальский, Дамская улица, 7	51,2747	108,85305	1.1 Евро
1113	Городской округ «Город Петровск-Забайкальский»	ООО Дискон	Петровск-Забайкальский, 1-й микрорайон, 6	51,25523	108,81703	1.1 Евро
1114	Городской округ «Город Петровск-Забайкальский»	административное здание ООО" Таежный", г. Петровск-Забайкальский, ул. Станционная, 20а	20, Станционная улица, Петровск-Забайкальский	51,29459	108,84847	0.75 - железный
1115	Городской округ «Город Петровск-Забайкальский»	г. Петровск-Забайкальский, ул. Кузнечная	673008, Петровск-Забайкальский район, Петровск-Забайкальский, Кузнечная улица, 66	51,27624	108,83427	0.75 - железный
1116	Городской округ «Город Петровск-Забайкальский»	Здание ЭЧС г. Петровск-Забайкальский	Петровск-Забайкальский	51,27322	108,84634	1.1 Евро
1117	Городской округ «Город Петровск-Забайкальский»	ДШИ, Петровск-Забайкальский, ул. Спортивная, 9	Петровск-Забайкальский, Спортивная улица, 9	51,25165	108,82387	1.1 Евро
1118	Городской округ «Город Петровск-Забайкальский»	Пост ЭЦ г. Петровск-Забайкальский, ул. Лесная, 5а 89145042662	Петровск-Забайкальский	51,29272	108,85333	0.75 - железный
1119	Городской округ «Город Петровск-Забайкальский»	Дом связи 1 (РЦС) г. Петровск-Забайкальский 89145042662	Петровск-Забайкальский	51,26291	108,84439	0.75 - железный
1120	Городской округ «Город Петровск-Забайкальский»	Горочный пост, г. Петровск-Забайкальский, ст. Декабристы, ул. Металлургов, 219а	Петровск-Забайкальский	51,25375	108,8362	0.75 - железный
1121	Городской округ «Город Петровск-Забайкальский»	Петровск-Забайкальское лесничество, г. Петровск-Забайкальский, ул. Островского, 60	Петровск-Забайкальский, улица Островского, 60	51,28723	108,83037	1.1 Евро
1122	Городской округ «Город Петровск-Забайкальский»	Россети Сибири, г. Петровск-Забайкальский, ул. Металлургов, 1	Петровск-Забайкальский	51,25567	108,84107	1.1 Евро
1123	Городской округ «Город Петровск-Забайкальский»	Россети Сибири, офис, г Петровск-Забайкальский, пригород Долина, ул. Энергетиков, 1А.	Петровск-Забайкальский	51,31035	108,86009	1.1 Евро

№	Муниципальное образование	Наименование места накопления	Адрес места накопления	Географические координаты		Тип контейнера
1124	Городской округ «Город Петровск-Забайкальский»	Вокзал (г Петровск-Забайкальский, ул. Лесная 9а)	Петровск-Забайкальский, Лесная улица, 9А	51,29091	108,85741	1.1 Евро
1125	Городской округ «Город Петровск-Забайкальский»	Котельная Склад топлива г. Петровск-Забайкальский, ул. Залинейная, 42а	Петровск-Забайкальский	51,28594	108,85388	0.75 - железный
1126	Городской округ «Город Петровск-Забайкальский»	Котельная г. Петровск-Забайкальский ул. Лесная 11б	Петровск-Забайкальский	51,28994	108,85702	0.75 - железный
1127	Городской округ «Город Петровск-Забайкальский»	АЗС № 47, Пески	Петровск-Забайкальский, Малая Луговая улица	51,28656	108,86525	1.1 Евро
1128	Городской округ «Город Петровск-Забайкальский»	АЗС № 65, Автостанция, г. Петровск-Забайкальский	Петровск-Забайкальский, Подгорная улица	51,25759	108,84919	1.1 Евро
1129	Городской округ «Город Петровск-Забайкальский»	Верхняя, 101	673009, Петровск-Забайкальский район, Петровск-Забайкальский, улица Верхняя, 101	51,27512	108,86914	1.1 Евро
1130	Городской округ «Город Петровск-Забайкальский»	Водоканал, г. Петровск-Забайкальский, ул. Енисейская, д. 52	673008, Петровск-Забайкальский район, Петровск-Забайкальский, Енисейская улица, 34	51,2843	108,84033	1.1 Евро
1131	Городской округ «Город Петровск-Забайкальский»	Пожарная часть. МЧС	673005, Петровск-Забайкальский район, Петровск-Забайкальский, улица 50 Лет влксм, 12	51,26267	108,83925	1.1 Евро
1132	Городской округ «Город Петровск-Забайкальский»	Дворец Культуры и Спорта, Петровск-Забайкальский, пл. Ленина, 2	Петровск-Забайкальский, улица Ленина, 2	51,25338	108,82661	1.1 Евро
1133	Городской округ «Город Петровск-Забайкальский»	Школа, Петровск-Забайкальский, ул. Металлургов, 220	Петровск-Забайкальский, улица Металлургов, 212	51,25374	108,83754	1.1 Евро
1134	Городской округ «Город Петровск-Забайкальский»	Детский сад №10, Катаево, ул. Молодежная, 2	Петровск-Забайкальский, Молодёжная улица, 11А	51,29372	108,77917	1.1 Евро
1135	Городской округ «Город Петровск-Забайкальский»	Водоканал, Петровск-Забайкальский, ул. Енисейская, 52	Петровск-Забайкальский, Енисейская улица, 52	51,28284	108,84416	1.1 Евро
1136	Городской округ «Город Петровск-Забайкальский»	"Светофор", Петровск-Забайкальский, ул. Металлургов, 129	Петровск-Забайкальский, улица Металлургов, 129	51,24788	108,83437	1.1 Евро
1137	Городской округ «Город Петровск-Забайкальский»	Административно-бытовое здание Читинская мех-ия дистанция г. Петровск-Забайкальский ул. Тракторная 60а	Петровск-Забайкальский, Тракторная улица, 58	51,30023	108,86697	1.1 Евро
1138	Городской округ «Город Петровск-Забайкальский»	Комнаты отдыха локомотивных бригад, Петровск-Забайкальский, ул. Лесная, 13а	Петровск-Забайкальский, Лесная улица, 13	51,2938	108,8545	0.75 - железный
1139	Городской округ «Город Петровск-Забайкальский»	АЗС № 1, Петровск-Забайкальский, ул. Лазо, 20А	Петровск-Забайкальский, улица Лазо, 20	51,23162	108,85453	1.1 Евро
1140	Городской округ «Город Петровск-Забайкальский»	Петровск Забайкальская межрайонная прокуратура г.Петровск- Забайкальский ул.Мысовая д.61	Петровск-Забайкальский, Мысовая улица, 61	51,25796	108,82679	0.75 - железный
1141	Городской округ «Город Петровск-Забайкальский»	Пост ЭЦ ст. Декабристов, Петровск-Забайкальский, ул. Калинина, 3б	Петровск-Забайкальский, улица Калинина, 3А	51,24811	108,8287	0.75 - железный
1142	Городской округ «Город Петровск-Забайкальский»	Склад топлива Дирекция снабжения г. Петровск-Забайкальский, ул. Залинейная, 1 ЭЧС-1	Петровск-Забайкальский, Залинейная улица, 1	51,29028	108,8609	0.75 - железный
1143	Городской округ «Город Петровск-Забайкальский»	ХПП, Петровск-Забайкальский, ул. Тракторная, 61А	Петровск-Забайкальский, Тракторная улица, 63	51,30145	108,867	1.1 Евро
1144	Городской округ «Город Петровск-Забайкальский»	ГБ МСЭ по Забайкальскому краю Минтруда России ФКУ	Петровск-Забайкальский, 1-й микрорайон, 7	51,2557	108,8178	0.75 - железный
1145	Городской округ «Город Петровск-Забайкальский»	Бурятский филиал ПАО Ростелеком	Петровск-Забайкальский, улица Пушкина, 18	51,27324	108,84901	1.1 Евро
1146	Городской округ «Город Петровск-Забайкальский»	Магазин "Вегас-М", Петровск-Забайкальский, ул. Красная,1	Петровск-Забайкальский, Красная улица, 1	51,27431	108,85084	1.1 Евро
1147	Городской округ «Город Петровск-Забайкальский»	ФАП с.Кункур ул.Нагорная д.22	Агинский район, село Кункур, ул.Нагорная д.22	51,26198	108,8542	0.75 - железный
1148	Городской округ «Город Петровск-Забайкальский»	ОАО "РЖД" ЭЧС-1, ЭЧК-1 Залинейная, 26а	Петровск-Забайкальский, Залинейная улица, 26	51,29044	108,86038	0.75 - железный
1149	Городской округ «Город Петровск-Забайкальский»	-	-	51,2898	108,83483	1.1 Евро
1150	Городской округ «Город Петровск-Забайкальский»	-	673008, Петровск-Забайкальский район, Петровск-Забайкальский, улица Островского, 56	51,28889	108,8337	1.1 Евро
1151	Городской округ «Город Петровск-Забайкальский»	Здание библиотеки	Петровск-Забайкальский, улица Пушкина, 14	51,27379	108,84905	0.75 - железный
1152	Городской округ «Город Петровск-Забайкальский»	Школа искусств	Петровск-Забайкальский, Пионерская улица, 14	51,27135	108,84264	1.1 Евро
1153	Городской округ «Город Петровск-Забайкальский»	Петровск-Забайкальский, ул. Лазо, 18	673005, ул. Лазо, 18, Петровск-Забайкальский	51,23208	108,85384	1.1 Евро
1154	Городской округ «Город Петровск-Забайкальский»	Лазо	673005, Петровск-Забайкальский район, Петровск-Забайкальский, улица Лазо, 20	51,23131	108,85435	1.1 Евро
1155	Городской округ «Город Петровск-Забайкальский»	УФСБ России, г. Петровск-Забайкальский, ул. Скальная, 12	Петровск-Забайкальский, Скальная улица, 12	51,25579	108,82248	1.1 Евро
1156	Городской округ «Город Петровск-Забайкальский»	дом детского творчества, П-Забайкальск, ул. Декабристов, 14	Петровск-Забайкальский, улица Декабристов, 14	51,27369	108,85264	0.75 - железный
1157	Городской округ «Город Петровск-Забайкальский»	музей	28, улица Декабристов, Петровск-Забайкальский	51,27154	108,85056	0.75 - железный
1158	Городской округ «Город Петровск-Забайкальский»	офис	Петровск-Забайкальский, Лесная улица, 24	51,28949	108,85312	1.1 Евро
1159	Городской округ «Город Петровск-Забайкальский»	магазин	Петровск-Забайкальский, Школьный переулок, 2	51,25312	108,8212	0.75 - железный
1160	Городской округ «Город Петровск-Забайкальский»	ООО "Петровский ПШЗ", г. Петровск-Забайкальский, ул. Металлургов, д. 1, 70 м.	Петровск-Забайкальский, улица Металлургов	51,25531	108,84135	1.1 Евро
1161	Городской округ «Город Петровск-Забайкальский»	школа	20, Спортивная улица, Петровск-Забайкальский	51,2529	108,81944	1.1 Евро
1162	Городской округ «Город Петровск-Забайкальский»	школа	Петровск-Забайкальский, 1-й микрорайон, 14	51,25521	108,81317	1.1 Евро
1163	Городской округ «Город Петровск-Забайкальский»	Муниципальное учреждение дополнительного образования Детско-юношеская спортивная школа	Петровск-Забайкальский, улица Калинина, 2	51,24783	108,82828	1.1 Евро
1164	Городской округ «Город Петровск-Забайкальский»	школа	Петровск-Забайкальский, Строительная улица, 16	51,24995	108,82473	1.1 Евро
1165	Городской округ «Город Петровск-Забайкальский»	детский сад	Петровск-Забайкальский, улица Нагаева, 2	51,29744	108,8648	1.1 Евро
1166	Городской округ «Город Петровск-Забайкальский»	детский сад	Петровск-Забайкальский, Железнодорожный квартал, 1А	51,29377	108,83693	1.1 Евро
1167	Городской округ «Город Петровск-Забайкальский»	ЦРБ	ул. Карла-Маркса, 22, Петровск-Забайкальский, 673005	51,25554	108,81923	1.1 Евро
1168	Городской округ «Город Петровск-Забайкальский»	Офтальмологическое и отоларингологическое отделение	Петровск-Забайкальский, Скальная улица, 14	51,25629	108,82014	1.1 Евро
1169	Городской округ «Город Петровск-Забайкальский»	административное здание	Петровск-Забайкальский, улица 50 лет ВЛКСМ, 14	51,26138	108,83633	1.1 Евро
1170	Городской округ «Город Петровск-Забайкальский»	детский лагерь	Петровск-Забайкальский, Спортивная улица, 17	51,25196	108,82061	1.1 Евро
1171	Городской округ «Город Петровск-Забайкальский»	магазин промтоваров ИП Варфоломеева ТГ	Петровск-Забайкальский, Почтовая улица, 3	51,27679	108,85183	0.75 - железный

№	Муниципальное образование	Наименование места накопления	Адрес места накопления	Географические координаты		Тип контейнера
1172	Городской округ «Город Петровск-Забайкальский»	церковь	Петровск-Забайкальский, улица Горбачевского, 1	51,27856	108,85294	1.1 Евро
1173	Городской округ «Город Петровск-Забайкальский»	Оптовый склад	Петровск-Забайкальский, улица Металлургов	51,25531	108,84136	1.1 Евро
1174	Городской округ «Город Петровск-Забайкальский»	ремонтно-производственная база	Петровск-Забайкальский, микрорайон Энергетик, 26	51,29191	108,83447	1.1 Евро
1175	Городской округ «Город Петровск-Забайкальский»	подстанция 220кВ	Петровск-Забайкальский, улица Энергетиков, 1	51,30945	108,86065	1.1 Евро
1176	Городской округ «Город Петровск-Забайкальский»	Петровск-Забайкальский, ул. Скальная, 1	Скальная ул., 1, Петровск-Забайкальский, 673005	51,25526	108,82555	1.1 Евро
1177	Городской округ «Город Петровск-Забайкальский»	Петровск-Забайкальский, ул. Ленина, 26	ул. Ленина, 26, Петровск-Забайкальский, 673005	51,25351	108,81842	1.1 Евро
1178	Городской округ «Город Петровск-Забайкальский»	Петровск-Забайкальский, ул. Спортивная, 20	Спортивная ул., 20, Петровск-Забайкальский, 673005	51,25308	108,81938	1.1 Евро
1179	Городской округ «Город Петровск-Забайкальский»	Военкомат г. Петровск-Забайкальский, ул. Лазо, д. 9. Мясокомбинат	673005, ул. Лазо, 11, Петровск-Забайкальский	51,23346	108,85494	0.75 - железный
1180	Городской округ «Город Петровск-Забайкальский»	Петровск-Забайкальский, ул. Лермонтова, 1 ФБУЗ" Центр гигиены и эпидемиологии"	Лермонтовский пер., 1а, Петровск-Забайкальский, 673009	51,27548	108,86301	0.75 - железный
1181	Городской округ «Город Петровск-Забайкальский»	Петровск-Забайкальский, ул. Нагаева, 2 Детский сад №5. Пески	Песчаная ул., 22, Петровск-Забайкальский, 673004	51,29683	108,8684	1.1 Евро
1182	Городской округ «Город Петровск-Забайкальский»	Петровск-Забайкальский, ул. Залинейная, 30 НГЧ-1+База	Залинейная ул., 19, Петровск-Забайкальский, 673004	51,28956	108,86023	0.75 - железный
1183	Городской округ «Город Петровск-Забайкальский»	НГЧ-1, ул. Залинейная, д. 30	Залинейная ул., 19, Петровск-Забайкальский, 673004	51,28955	108,8602	0.75 - железный
1184	Городской округ «Город Петровск-Забайкальский»	Муниципальное учреждение дополнительного образования "Городской центр детского творчества"	ул. Декабристов, 14, Петровск-Забайкальский, 673009	51,27352	108,85257	1.1 Евро
1185	Городской округ «Город Петровск-Забайкальский»	Петровск-Забайкальский, Детский сад №6. Совхоз	673005, Весенняя ул., 1, Петровск-Забайкальский	51,29073	108,77583	1.1 Евро
1186	Городской округ «Город Петровск-Забайкальский»	Петровск-Забайкальский, мкр. Железнодорожный, 1А Детский сад № 4	7, Петровск-Забайкальский, 673008	51,29339	108,83728	1.1 Евро
1187	Городской округ «Город Петровск-Забайкальский»	Петровск-Забайкальский, ул. Красная, 22 Комитет образования	Верхне-Красная ул., 22, Петровск-Забайкальский, 673008	51,27728	108,84559	1.1 Евро
1188	Городской округ «Город Петровск-Забайкальский»	Петровск-Забайкальский, ул. Красная, 14 УФНС (Налоговая)	Красная ул., 14, Петровск-Забайкальский, 673008	51,27685	108,84601	0.75 - железный
1189	Городской округ «Город Петровск-Забайкальский»	Петровск-Забайкальский, мкр. Федосеевка, 3 Школа № 1	Кузнечная ул., 83, Петровск-Забайкальский, 673005	51,27645	108,82751	1.1 Евро
1190	Городской округ «Город Петровск-Забайкальский»	Петровск-Забайкальский, ул. 50 Лет влксм, 38 Детский сад №10	ул. 50 Лет влксм, 34, Петровск-Забайкальский, 673005	51,26023	108,83392	1.1 Евро
1191	Городской округ «Город Петровск-Забайкальский»	Петровск-Забайкальский, ул. Таежная, 1 Детский дом интернат	Таежная ул., 1А, Петровск-Забайкальский, 673005	51,22506	108,83529	1.1 Евро
1192	Городской округ «Город Петровск-Забайкальский»	Петровск-Забайкальский, ул. Спортивная, 10 Детский сад № 2	Спортивная ул., 10, Петровск-Забайкальский, 673005	51,25238	108,82431	1.1 Евро
1193	Городской округ «Город Петровск-Забайкальский»	ИП Багателия Светлана Иннокентьевна	Спортивная ул., 30, Петровск-Забайкальский, 673005	51,25356	108,81387	1.1 Евро
1194	Городской округ «Город Петровск-Забайкальский»	Петровск-Забайкальский, 1-й мкр., д. 9 А Детский сад № 7	Микрорайон-1, 6, Петровск-Забайкальский, 673005	51,25485	108,81595	1.1 Евро
1195	Городской округ «Город Петровск-Забайкальский»	Поликлиника, г. Петровск-Забайкальский, мкр. 1, д. 9	микрорайон-1, 14, Петровск-Забайкальский, 673005	51,25537	108,82104	1.1 Евро
1196	Городской округ «Город Петровск-Забайкальский»	СТАДИОН"ТРУД"	Спортивная ул., 7А, Петровск-Забайкальский, 673005	51,2529	108,83007	1.1 Евро
1197	Городской округ «Город Петровск-Забайкальский»	П-Забайкальский район, г. Петровск-Забайкальский, ул. Металлургов, 129 , Магазин "Светофор"	Петровск-Забайкальский район, г. Петровск-Забайкальский, Металлургов улица, дом 129	51,24253	108,84223	1.1 Евро
1198	Городской округ «Город Петровск-Забайкальский»	Петровск-Забайкальский, ул. Смолина, 9 Детский сад №3. Мясокомбинат	673005, ул. Смолина, 9, Петровск-Забайкальский	51,23219	108,85888	1.1 Евро
1199	Городской округ «Город Петровск-Забайкальский»	Петровск-Забайкальский, ст. Декабристы, ул. Металургов, 219 Пост ЭЦ	Чайковского ул., 2, Петровск-Забайкальский, 673005	51,24279	108,83501	0.75 - железный
1200	Городской округ «Город Петровск-Забайкальский»	Петровск-Забайкальский, ул. Спортивная, 17 Детский сад № 9	Спортивная ул., 17, Петровск-Забайкальский, 673005	51,25201	108,81993	1.1 Евро
1201	Городской округ «Город Петровск-Забайкальский»	Шоссейная, 1. ИП "Кармен"	П-3	51,2897	108,85414	1.1 Евро
1202	Городской округ «Город Петровск-Забайкальский»	ООО" Кристалл Забайкалья"	ул. Металлургов, 1, Петровск-Забайкальский, 673005	51,26127	108,84892	1.1 Евро
1203	Городской округ «Город Петровск-Забайкальский»	Петровск-Забайкальский, ул. Горбачевского 5 Детский сад № 1	ул. Горбачевского, 1, Петровск-Забайкальский, 673009	51,27818	108,85374	1.1 Евро
1204	Городской округ «Город Петровск-Забайкальский»	Петровск-Забайкальский, ул. Горбачевского, 17 Школа № 4	Муравьевского ул., 24, Петровск-Забайкальский, 673009	51,27811	108,85582	1.1 Евро
1205	Городской округ «Город Петровск-Забайкальский»	Петровск-Забайкальский, ул. Горбачевского, 19 Районная администрация	ул. Горбачевского, 21, Петровск-Забайкальский, 673009	51,27737	108,85735	1.1 Евро
1206	Городской округ «Город Петровск-Забайкальский»	Петровск-Забайкальский, ул. Горбачевского, 20	ул. Горбачевского, 20, Петровск-Забайкальский, 673009	51,27686	108,85681	1.1 Евро
1207	Городской округ «Город Петровск-Забайкальский»	Петровск-Забайкальский, ул. Карла Маркса, 18 ЦРБ	микрорайон-1, 14, Петровск-Забайкальский, 673005	51,2557	108,82078	1.1 Евро
1208	Городской округ «Город Петровск-Забайкальский»	Петровск-Забайкальский, ул. Скальная, 14 Медицинское училище	ул. Карла-Маркса, 1, Петровск-Забайкальский, 673005	51,25634	108,82056	1.1 Евро
1209	Городской округ «Город Петровск-Забайкальский»	Петровск-Забайкальский, 1-й мкр., д. 27 ДАУСО "ВЕТЕРАН"	Микрорайон-1, 27, Петровск-Забайкальский, 673005	51,25802	108,80956	0.75 - железный
1210	Городской округ «Город Петровск-Забайкальский»	Петровск-Забайкальский, 1-й мкр., д. 13	Микрорайон-1, 13, Петровск-Забайкальский, 673005	51,25557	108,81149	1.1 Евро
1211	Городской округ «Город Петровск-Забайкальский»	Петровск-Забайкальский, ул. Ленина, 1 Администрация г. Петровск-Забайкальский	Театральная ул., 1, Петровск-Забайкальский, 673005	51,25298	108,82811	1.1 Евро
1212	Городской округ «Город Петровск-Забайкальский»	Петровск-Забайкальский, ул, 50 лет ВЛКСМ, 1	ул. 50 Лет влксм, 1, Петровск-Забайкальский, 673005	51,25937	108,83187	1.1 Евро
1213	Городской округ «Город Петровск-Забайкальский»	Петровск-Забайкальский, ул. Некрасова, 1, 1А, Психоневрологический Центр	673005, ул. 50 Лет влксм, 1А, Петровск-Забайкальский	51,26004	108,83232	1.1 Евро
1214	Городской округ «Город Петровск-Забайкальский»	Петровск-Забайкальский, ул. Некрасова, 1 ГПТУ училище (Политехнический колледж)	ул. Некрасова, 1, Петровск-Забайкальский, 673005	51,26024	108,83261	1.1 Евро
1215	Городской округ «Город Петровск-Забайкальский»	Петровск-Забайкальский, ул. Мысовая, 130А. Медколледж (общежитие)	Мысовая ул., 130А, Петровск-Забайкальский, 673005	51,26053	108,82976	1.1 Евро
1216	Городской округ «Город Петровск-Забайкальский»	Петровск-Забайкальский, ул. Мысовая, 4	Мысовая ул., 4, Петровск-Забайкальский, 673005	51,26093	108,82881	1.1 Евро
1217	Городской округ «Город Петровск-Забайкальский»	Петровск-Забайкальский, МЖК, д. 2	МЖК, 2, Петровск-Забайкальский, 673005	51,26214	108,83098	1.1 Евро
1218	Городской округ «Город Петровск-Забайкальский»	Петровск-Забайкальский, ул. Некрасова, 23	ул. Некрасова, 23, Петровск-Забайкальский, 673005	51,26107	108,83268	1.1 Евро
1219	Городской округ «Город Петровск-Забайкальский»	Петровск-Забайкальский, ул. 50 лет ВЛКСМ, 36	ул. 50 Лет влксм, 36, Петровск-Забайкальский, 673005	51,26119	108,83401	1.1 Евро
1220	Городской округ «Город Петровск-Забайкальский»	Петровск-Забайкальский, ул. 50 лет ВЛКСМ, 36	ул. 50 Лет влксм, 36, Петровск-Забайкальский, 673005	51,26113	108,83418	1.1 Евро

№	Муниципальное образование	Наименование места накопления	Адрес места накопления	Географические координаты		Тип контейнера
1221	Городской округ «Город Петровск-Забайкальский»	Петровск-Забайкальский, ул. 50 лет ВЛКСМ, 14 Полиция	ул. 50 Лет влксм, 14, Петровск-Забайкальский, 673005	51,26171	108,83567	1.1 Евро
1222	Городской округ «Город Петровск-Забайкальский»	Петровск-Забайкальский, ул. Спортивная, 7	Спортивная ул., 7, Петровск-Забайкальский, 673005	51,25147	108,82496	1.1 Евро
1223	Городской округ «Город Петровск-Забайкальский»	Петровск-Забайкальский, ул. Спортивная, 3	Спортивная ул., 3, Петровск-Забайкальский, 673005	51,25101	108,82698	1.1 Евро
1224	Городской округ «Город Петровск-Забайкальский»	Петровск-Забайкальский, ул. Спортивная, 15 Б	Спортивная ул., 15Б, Петровск-Забайкальский, 673005	51,25154	108,82231	1.1 Евро
1225	Городской округ «Город Петровск-Забайкальский»	Петровск-Забайкальский, ул. Спортивная, 21	Спортивная ул., 21, Петровск-Забайкальский, 673008	51,25219	108,81823	1.1 Евро
1226	Городской округ «Город Петровск-Забайкальский»	Петровск-Забайкальский, ул. Спортивная, 25	Спортивная ул., 25, Петровск-Забайкальский, 673005	51,25282	108,81562	1.1 Евро
1227	Городской округ «Город Петровск-Забайкальский»	Петровск-Забайкальский, 1-й мкр. д. 19	мкр. 1, 19, Петровск-Забайкальский, 673005	51,25382	108,81221	1.1 Евро
1228	Городской округ «Город Петровск-Забайкальский»	г. Петровск-Забайкальский, Ул. Металлургов, 220	673005, ул. Лазо, Петровск-Забайкальский	51,23798	108,84319	1.1 Евро
1229	Городской округ «Город Петровск-Забайкальский»	Петровск-Забайкальский, ул. Лазо, 20А, АЗС № 1	673005, ул. Лазо, 1, Петровск-Забайкальский	51,23811	108,84958	1.1 Евро
1230	Городской округ «Город Петровск-Забайкальский»	Петровск-Забайкальский, мкр. Федосеевка	673005, Заводская ул., 76, Петровск-Забайкальский	51,27121	108,83354	1.1 Евро
1231	Городской округ «Город Петровск-Забайкальский»	Петровск-Забайкальский, мкр. Железнодорожный, 36	мкр. Железнодорожный, 36, Петровск-Забайкальский, 673008	51,29222	108,83652	1.1 Евро
1232	Городской округ «Город Петровск-Забайкальский»	Петровск-Забайкальский, ул. Островского, 32а	ул. Островского, 32А, Петровск-Забайкальский, 673008	51,2922	108,83829	1.1 Евро
1233	Городской округ «Город Петровск-Забайкальский»	Петровск-Забайкальский, ул. Лесная, 26	Лесная ул., 26, Петровск-Забайкальский, 673009	51,29015	108,85386	1.1 Евро
1234	Городской округ «Город Петровск-Забайкальский»	Петровск-Забайкальский, ул. Маяковского, Долина	Петровск-Забайкальский, ул. Маяковского.	51,31025	108,86991	1.1 Евро
1235	Городской округ «Город Петровск-Забайкальский»	Петровск-Забайкальский, ул. Лесная, 60	Лесная ул., 60, Петровск-Забайкальский, 673004	51,29246	108,85789	1.1 Евро
1236	Городской округ «Город Петровск-Забайкальский»	Петровск-Забайкальский, Ст. Петровский Завод. ДОЛБ, ул. Лесная, 13 Столовая	Петровский Завод, Петровск-Забайкальский, 673009	51,28948	108,85631	0.75 - железный
1237	Городской округ «Город Петровск-Забайкальский»	Петровск-Забайкальский, ул. Лесная, 23. Школа № 2	Лесная ул., 20, Петровск-Забайкальский, 673009	51,28852	108,8541	1.1 Евро
1238	Городской округ «Город Петровск-Забайкальский»	Петровск-Забайкальский, ул. Залинейная, 56а	Залинейная ул., 56а, Петровск-Забайкальский, 673009	51,28901	108,86082	1.1 Евро
1239	Городской округ «Город Петровск-Забайкальский»	Петровск-Забайкальский, ул. Залинейная, д. 23	Залинейная ул., 23, Петровск-Забайкальский, 673004	51,28957	108,86205	1.1 Евро
1240	Городской округ «Город Петровск-Забайкальский»	Петровск-Забайкальский, ул. Малая Луговая, 14. АЗС№ 47	Тракторная ул., Петровск-Забайкальский, 673004	51,29085	108,86655	1.1 Евро
1241	Городской округ «Город Петровск-Забайкальский»	Петровск-Забайкальский, ул. Подгорная, 14 АЗС №65.	673005, Подгорная ул., 14, Петровск-Забайкальский	51,26019	108,84963	1.1 Евро
1242	Городской округ «Город Петровск-Забайкальский»	Петровск-Забайкальский, ул. Мысовая, 8	Мысовая ул., 8, Петровск-Забайкальский, 673005	51,25987	108,8303	1.1 Евро
1243	Городской округ «Город Петровск-Забайкальский»	Петровск-Забайкальский, ул. Чехова, 35	ул. Чехова, 35, Петровск-Забайкальский, 673005	51,25756	108,82971	1.1 Евро
1244	Городской округ «Город Петровск-Забайкальский»	Петровск-Забайкальский, ул. Мысовая, 56	Мысовая ул., 56, Петровск-Забайкальский, 673005	51,25583	108,82804	1.1 Евро
1245	Городской округ «Город Петровск-Забайкальский»	Петровск-Забайкальский, ул. Ленина, 4	ул. Ленина, 4, Петровск-Забайкальский, 673005	51,25373	108,82567	1.1 Евро
1246	Городской округ «Город Петровск-Забайкальский»	Петровск-Забайкальский, ул. Ленина, 12	ул. Ленина, 12, Петровск-Забайкальский, 673005	51,25378	108,82368	1.1 Евро
1247	Городской округ «Город Петровск-Забайкальский»	Петровск-Забайкальский, ул. Карла-Маркса, 15А	ул. Карла-Маркса, 15А, Петровск-Забайкальский, 673005	51,25467	108,81981	1.1 Евро
1248	Городской округ «Город Петровск-Забайкальский»	Петровск-Забайкальский, ул. Спортивная, 28	673005, 3, Петровск-Забайкальский	51,25377	108,81678	1.1 Евро
1249	Городской округ «Город Петровск-Забайкальский»	Петровск-Забайкальский, Школьный пер., 1	Школьный пер., 1, Петровск-Забайкальский, 673005	51,25277	108,82246	1.1 Евро
1250	Городской округ «Город Петровск-Забайкальский»	Петровск-Забайкальский, ул. Спортивная, 12	Спортивная ул., 12, Петровск-Забайкальский, 673005	51,25257	108,82347	1.1 Евро
1251	Городской округ «Город Петровск-Забайкальский»	Петровск-Забайкальский, ул. Ленина, 1А	ул. Ленина, 1А, Петровск-Забайкальский, 673005	51,25238	108,82593	1.1 Евро
1252	Городской округ «Город Петровск-Забайкальский»	Петровск-Забайкальский, ул. Спортивная, 9А	Спортивная ул., 9А, Петровск-Забайкальский, 673005	51,252	108,82738	1.1 Евро
1253	Городской округ «Город Петровск-Забайкальский»	Петровск-Забайкальский, ул. Мысовая, 5	Мысовая ул., 60, Петровск-Забайкальский, 673005	51,26001	108,82712	1.1 Евро
1254	Городской округ «Город Петровск-Забайкальский»	Петровск-Забайкальский, ул. Мысовая, 60	Мысовая ул., 60, Петровск-Забайкальский, 673005	51,25916	108,82614	1.1 Евро
1255	Городской округ «Город Петровск-Забайкальский»	Петровск-Забайкальский, ул. Мысовая, 55	Мысовая ул., 55, Петровск-Забайкальский, 673005	51,25711	108,82699	1.1 Евро
1256	Городской округ «Город Петровск-Забайкальский»	Петровск-Забайкальский, ул. Мысовая, 6	Мысовая ул., 6, Петровск-Забайкальский, 673005	51,25897	108,82939	1.1 Евро
1257	Городской округ «Город Петровск-Забайкальский»	Петровск-Забайкальский, ул. Чехова, 27	ул. Чехова, 35, Петровск-Забайкальский, 673005	51,25775	108,82926	1.1 Евро
1258	Городской округ «Город Петровск-Забайкальский»	Петровск-Забайкальский, ул. Чехова, 48	ул. Чехова, 44, Петровск-Забайкальский, 673005	51,25705	108,82896	1.1 Евро
1259	Городской округ «Город Петровск-Забайкальский»	Петровск-Забайкальский, ул. Карла Маркса, 3	ул. Карла-Маркса, 3, Петровск-Забайкальский, 673005	51,25442	108,82553	1.1 Евро
1260	Городской округ «Город Петровск-Забайкальский»	Петровск-Забайкальский,ул. Ленина, 16. Школа № 6	ул. Карла-Маркса, 13, Петровск-Забайкальский, 673005	51,25394	108,82311	1.1 Евро
1261	Городской округ «Город Петровск-Забайкальский»	Петровск-Забайкальский, Карла Маркса, 11	ул. Карла-Маркса, 11, Петровск-Забайкальский, 673005	51,25458	108,82356	1.1 Евро
1262	Городской округ «Город Петровск-Забайкальский»	Петровск-Забайкальский, ул. Спортивная, 1А Управление вневедомственной охраны	Спортивная ул., 1а, Петровск-Забайкальский, 673005	51,25086	108,82917	1.1 Евро
1263	Городской округ «Город Петровск-Забайкальский»	Петровск-Забайкальский, ул. 50 лет ВЛКСМ, 42	ул. 50 Лет влксм, 42, Петровск-Забайкальский, 673005	51,25593	108,82894	1.1 Евро
1264	Городской округ «Город Петровск-Забайкальский»	ИЖС. Чехова, 45	ул. Чехова, 45, Петровск-Забайкальский, 673005	51,25675	108,82852	1.1 Евро
1265	Муниципальный район «Газимуро-Заводский район»	Востокгеосервис, с. Газимурский Завод, ул. Работая, д 30	село Газимурский Завод, ул Рабочая, д 30	51,55294	118,35621	1.1 Евро
1266	Муниципальный район «Газимуро-Заводский район»	Детский сад, п. Новоширокинский, д. 36	36, поселок Новоширокинский, Газимуро-Заводский район	51,57516	118,64776	1.1 Евро
1267	Муниципальный район «Газимуро-Заводский район»	Детский сад, с. Газимурский Завод, ул. Фабричная, д. 12	12, Фабричная улица, село Газимурский Завод, Газимуро-Заводский район	51,55197	118,33468	1.1 Евро
1268	Муниципальный район «Газимуро-Заводский район»	Администрация муниципального района, с. Газимурский Завод, ул. Журавлева, 32	Газимуро-Заводский район, 32, улица Журавлёва, село Газимурский Завод	51,55002	118,32942	1.1 Евро
1269	Муниципальный район «Газимуро-Заводский район»	ГУСО НСРЦ "СЕМЬЯ" Забайкальского края	Газимуро-Заводский район, поселок Новоширокинский, д 35	51,57584	118,64959	1.1 Евро
1270	Муниципальный район «Газимуро-Заводский район»	Школа, с. Газимурский Завод, ул. Волкова, д. 1	1, улица Волкова, село Газимурский Завод, Газимуро-Заводский район	51,54254	118,34027	1.1 Евро

№	Муниципальное образование	Наименование места накопления	Адрес места накопления	Географические координаты		Тип контейнера
1271	Муниципальный район «Газимуро-Заводский район»	Территория АБК ООО "Востокгеология"	село Газимурский Завод	51,55893	118,37878	1.1 Евро
1272	Муниципальный район «Газимуро-Заводский район»	Общежитие ООО "Востокгеология"	село Газимурский Завод	51,56201	118,3847	1.1 Евро
1273	Муниципальный район «Газимуро-Заводский район»	Территория Завода ООО "Востокгеология"	село Газимурский Завод	51,56158	118,37947	1.1 Евро
1274	Муниципальный район «Газимуро-Заводский район»	ООО Про Сервис Восток	673633	51,50078	118,56149	0.75 - железный
1275	Муниципальный район «Газимуро-Заводский район»	ООО ГДК "НУРГОЛД", 673634, Забайкальский край, Газимуро-Заводский район, в 12 км. ЮЗ с Широкая (Обособленное подразделение "Быстрая" ООО ГДК "НУРГОЛД")	Газимуро-Заводский район	51,52379	118,60413	1.1 Евро
1276	Муниципальный район «Газимуро-Заводский район»	Центральный тепловой пункт, п. Новоширокинский, 29	д. 29, поселок Новоширокинский, Газимуро-Заводский район	51,57346	118,6441	0.75 - железный
1277	Муниципальный район «Газимуро-Заводский район»	№ 56 НЕФТЕМАРКЕТ ПАО, с.Газ-Завод	Газимуро-Заводский район, село Газимурский Завод, улица Погодаева	51,54785	118,34036	0.75 - железный
1278	Муниципальный район «Газимуро-Заводский район»	ООО Сила Тока	673633	51,50114	118,5617	1.1 Евро
1279	Муниципальный район «Газимуро-Заводский район»	Газимуро-Заводский ДЭУ с. Газимурский Завод в 2-х км на восток по автомобильной дороге Могойтуй-Сретенск-Олочи	Газимуро-Заводский район	51,5628	118,39498	0.75 - железный
1280	Муниципальный район «Газимуро-Заводский район»	Газимуро-Заводский ДЭУ с. Газимурский Завод, ул. Красноармейская, 43	Газимуро-Заводский район, село Газимурский Завод	51,54736	118,32406	0.75 - железный
1281	Муниципальный район «Газимуро-Заводский район»	Общежитие с. Газимурский Завод (База Восток Геология)	Газимуро-Заводский район, село Газимурский Завод	51,56016	118,38284	1.1 Евро
1282	Муниципальный район «Газимуро-Заводский район»	Магазин, с. Газимурский Завод, ул. Новая, 1	Газимуро-Заводский район, село Газимурский Завод, Новая улица, 1	51,54451	118,34793	0.75 - железный
1283	Муниципальный район «Газимуро-Заводский район»	МО МВД РОССИИ "ГАЗИМУРО-ЗАВОДСКИЙ"	Газимуро-Заводский район, село Газимурский Завод, улица Журавлёва, 10	51,55077	118,33517	1.1 Евро
1284	Муниципальный район «Газимуро-Заводский район»	ООО "ПРОСЕРВИС ВОСТОК"	Газимуро-Заводский район	51,99754	119,21512	1.1 Евро
1285	Муниципальный район «Газимуро-Заводский район»	Геологический поселок, Забайкальский край, Газимуро-Заводский район, автодорога Батакан-Будюмкан, в 8 км от с. Будюмкан	Газимуро-Заводский район, село Будюмкан	52,63726	119,8345	1.1 Евро
1286	Муниципальный район «Газимуро-Заводский район»	Геологический поселок, Газимуро-Заводский район, автодорога Батакан-Будюмкан, в 8 км от с. Будюмкан,	Газимуро-Заводский район, село Будюмкан	52,63897	119,83346	1.1 Евро
1287	Муниципальный район «Газимуро-Заводский район»	Геологическая база, с. Газимурский Завод, ул. Матвеева, 23	Газимуро-Заводский район, село Газимурский Завод, улица Матвеева, 23	51,53786	118,3501	1.1 Евро
1288	Муниципальный район «Газимуро-Заводский район»	Магазин, с. Широкая, ул. Гагарина 6	Газимуро-Заводский район, село Широкая, улица Гагарина,6	51,59937	118,69241	0.75 - железный
1289	Муниципальный район «Газимуро-Заводский район»	Магазин, п. Новоширокинский, 44	Газимуро-Заводский район, поселок Новоширокинский, 44	51,57442	118,64651	0.75 - железный
1290	Муниципальный район «Газимуро-Заводский район»	ИП Широков Андрей Анатольевич	Газимуро-Заводский район, село Бурукан, ул. Заречная, 7 б	51,83798	118,52021	0.75 - железный
1291	Муниципальный район «Газимуро-Заводский район»	ГРК БЫСТРИНСКОЕ ООО , Востокгеология	Газимуро-Заводский район, село Газимурский Завод, Рабочая улица, 30А	51,55933	118,38024	1.1 Евро
1292	Муниципальный район «Газимуро-Заводский район»	ООО "КОРЯКМАЙНИНГ" Вахтовый поселок, "Кочковское золоторудное местонахождение", Забайкальский край, с. Газимуро-Заводский р-он, 36 км северо-восточнее, с. Широкая	Газимуро-Заводский район	51,60025	118,69934	1.1 Евро
1293	Муниципальный район «Газимуро-Заводский район»	ООО "ГРК Быстринское" 8 км на юго-восток от с. Газимурский Завод	Газимуро-Заводский район, село Газимурский Завод	51,55856	118,37269	1.1 Евро
1294	Муниципальный район «Газимуро-Заводский район»	ООО "ГРК Быстринское" 15 км на юго-восток от с. Газимурский Завод	Газимуро-Заводский район, село Газимурский Завод	51,55845	118,37	1.1 Евро
1295	Муниципальный район «Газимуро-Заводский район»	ООО "Быстринское ГРК"	Газимуро-Заводский район, село Газимурский Завод	51,55744	118,36689	1.1 Евро
1296	Муниципальный район «Газимуро-Заводский район»	село Бурукан, сельский Дом Культуры	Газимуро-Заводский район, село Бурукан	51,84607	118,52836	0.75 - железный
1297	Муниципальный район «Газимуро-Заводский район»	Детский сад, с. Трубачево, ул. Газимурская, д. 2	д. 2, ул Газимурская, село Трубачево, Газимуро-Заводский р-н	51,40558	118,20082	0.75 - железный
1298	Муниципальный район «Газимуро-Заводский район»	Газимуро-Заводский район, ООО "Корякмайнинг", жилой городок	Газимуро-Заводский район	51,5853	118,76455	1.1 Евро
1299	Муниципальный район «Газимуро-Заводский район»	Газимуро-Заводский район, с. Широкая, ООО" Корякмайнинг", производственный участок №2	Газимуро-Заводский район	51,59664	118,76221	1.1 Евро
1300	Муниципальный район «Газимуро-Заводский район»	Газимуро-Заводский район, с. Широкая, ООО" Корякмайнинг", №1	Газимуро-Заводский район	51,59937	118,76298	1.1 Евро
1301	Муниципальный район «Газимуро-Заводский район»	поселок Новоширокинский, ул, Дачная	Газимуро-Заводский район	51,56919	118,64672	1.1 Евро
1302	Муниципальный район «Газимуро-Заводский район»	поселок Новоширокинский, ул, Луговая	Газимуро-Заводский район, поселок Новоширокинский	51,57222	118,64679	1.1 Евро
1303	Муниципальный район «Газимуро-Заводский район»	поселок Новоширокинский, ул. Дудина	Газимуро-Заводский район, поселок Новоширокинский	51,57764	118,65217	1.1 Евро
1304	Муниципальный район «Газимуро-Заводский район»	поселок Новоширокинский, ул, Весенняя	Газимуро-Заводский район, поселок Новоширокинский	51,57948	118,6526	1.1 Евро
1305	Муниципальный район «Газимуро-Заводский район»	Межмуниципальный отдел МВД РФ "Газимуро-Заводский"	10, улица Журавлёва, село Газимурский Завод, Газимуро-Заводский район	51,55079	118,33498	1.1 Евро
1306	Муниципальный район «Газимуро-Заводский район»	ООО "ГРК Быстринское", Административно-бытовой комбинат обогатительной фабрики	Газимуро-Заводский район	51,50022	118,55267	1.1 Евро
1307	Муниципальный район «Газимуро-Заводский район»	ООО "ГРК Быстринское" Административно-бытовой комбинат	Газимуро-Заводский район	51,52433	118,48375	1.1 Евро
1308	Муниципальный район «Газимуро-Заводский район»	ООО "ГРК Быстринское" вахтовый поселок	Газимуро-Заводский район	51,54058	118,45156	1.1 Евро
1309	Муниципальный район «Газимуро-Заводский район»	ООО "СПЕЦПРОМСТРОЙ"	Газимуро-Заводский район, село Широкая, промплощадка АО "Ново-Широкинский рудник"	51,59331	118,68236	0.75 - железный
1310	Муниципальный район «Газимуро-Заводский район»	Дом культуры, п. Новоширокинский, д. 32 а	32 а, поселок Новоширокинский, Газимуро-Заводский район	51,57517	118,64775	0.75 - железный
1311	Муниципальный район «Газимуро-Заводский район»	Магазин ООО "Мир"	6, улица Гагарина, село Широкая, Газимуро-Заводский район	51,59945	118,6932	0.75 - железный
1312	Муниципальный район «Газимуро-Заводский район»	Магазин, с. Газимурский Завод, ул. Рабочая, 32	Газимуро-Заводский район, село Газимурский Завод, Рабочая улица, 32	51,55896	118,38028	0.75 - железный
1313	Муниципальный район «Газимуро-Заводский район»	ИП Кожемякин Дмитрий Александрович	Газимуро-Заводский район, село Газимурский Завод, Рабочая улица	51,55681	118,37027	0.75 - железный
1314	Муниципальный район «Газимуро-Заводский район»	Детский сад, нп Рудник Солонечный, ул. Новая, 15	15, Новая улица, село Солонечный, Газимуро-Заводский район	51,52372	118,89833	1.1 Евро
1315	Муниципальный район «Газимуро-Заводский район»	МОУ Широкинская СОШ, ГУСО НСРЦ "СЕМЬЯ" Забайкальского края	35, поселок Новоширокинский, Газимуро-Заводский район	51,57438	118,64516	1.1 Евро
1316	Муниципальный район «Газимуро-Заводский район»	Буруканская ООШ	Газимуро-Заводский район, село Бурукан, ул Школьная 7	51,83959	118,52628	1.1 Евро

№	Муниципальное образование	Наименование места накопления	Адрес места накопления	Географические координаты		Тип контейнера
1317	Муниципальный район «Газимуро-Заводский район»	ГУЗ "КЦМР ЯМКУН", с. Ямкун, ул. Рабочая, 1	Газимуро-Заводский район, 1, Рабочая улица, село Ямкун	51,53085	118,33758	1.1 Евро
1318	Муниципальный район «Газимуро-Заводский район»	Комитет образования, с. Газимурский Завод, ул. Журавлева, 5	5, улица Журавлёва, село Газимурский Завод, Газимуро-Заводский район	51,55178	118,33297	1.1 Евро
1319	Муниципальный район «Газимуро-Заводский район»	Школа, с. Ушмун, ул. 1-я Заречная, 10	Газимуро-Заводский район, 10, 1-я Заречная улица, село Ушмун	51,67588	118,35631	1.1 Евро
1320	Муниципальный район «Газимуро-Заводский район»	Батаканский детский сад "Алёнушка"	Газимуро-Заводский район, 1, Лесная улица, село Батакан	52,07557	118,85701	1.1 Евро
1321	Муниципальный район «Газимуро-Заводский район»	Детская спортивная школа	Газимуро-Заводский район, село Газимурский Завод, Рабочая улица, 11 А	51,5541	118,3543	1.1 Евро
1322	Муниципальный район «Газимуро-Заводский район»	Сельский клуб, с. Закаменная, ул. Журавлева, д. 30	село Закаменная, улица Журавлёва, 30, Газимуро-Заводский район, Россия	52,08107	118,92546	0.75 - железный
1323	Муниципальный район «Газимуро-Заводский район»	Сельский клуб, с. Луговское, ул. Майская, 26	Газимуро-Заводский район, 26, Майская улица, село Луговское	52,05421	118,81794	0.75 - железный
1324	Муниципальный район «Газимуро-Заводский район»	Сельская библиотека, с. Батакан, ул. Центральная, д. 54	д 58, ул Центральная, село Батакан, Газимуро-Заводский р-н	52,07342	118,86308	0.75 - железный
1325	Муниципальный район «Газимуро-Заводский район»	Дом культуры, с. Батакан, ул. Центральная, д. 59	Газимуро-Заводский район, 59, Центральная улица, село Батакан	52,0719	118,85154	0.75 - железный
1326	Муниципальный район «Газимуро-Заводский район»	Администрация с/п "Батаканское", с. Батакан, ул. Центральная, д. 47	Газимуро-Заводский район, 47, Центральная улица, село Батакан	52,0718	118,84963	0.75 - железный
1327	Муниципальный район «Газимуро-Заводский район»	Сельский клуб, с. Солонечное, ул. Мира, д. 43а	Газимуро-Заводский район, село Солонечный, улица Мира, 42	51,52701	118,90085	0.75 - железный
1328	Муниципальный район «Газимуро-Заводский район»	Школа, с. Кактолга, ул. Школьная, д. 1	Газимуро-Заводский район, село Кактолга, Школьная улица, 1	52,779	119,59128	1.1 Евро
1329	Муниципальный район «Газимуро-Заводский район»	Администрация с/п "Новошерокинское", п. Новошерокинск, д. 34	34, поселок Новошерокинский, Газимуро-Заводский район	51,57524	118,64782	0.75 - железный
1330	Муниципальный район «Газимуро-Заводский район»	Сельская библиотека, с. Бурукан, ул. Набережная, д. 16	Газимуро-Заводский район, село Бурукан, Набережная улица, 16	51,83848	118,52896	0.75 - железный
1331	Муниципальный район «Газимуро-Заводский район»	ПАО "Федеральная Сетевая Компания Единой Энергетической Системы"	Газимуро-Заводский район	51,54282	118,49462	0.75 - железный
1332	Муниципальный район «Газимуро-Заводский район»	Сельский клуб, с. Курюмдюкан, ул. Луговая, 8	8, Луговая улица, село Курюмдюкан, Газимуро-Заводский район	51,8084	118,47489	0.75 - железный
1333	Муниципальный район «Газимуро-Заводский район»	Школа, с. Тайна, ул. Центральная, д. 27 А	Газимуро-Заводский район, село Тайна, Центральная улица, 27А	51,58708	118,45656	1.1 Евро
1334	Муниципальный район «Газимуро-Заводский район»	Краеведческий музей, с. Газимурский Завод, ул. Журавлева, д. 17	Газимуро-Заводский район, село Газимурский Завод, улица Журавлёва, 17	51,55147	118,3295	1.1 Евро
1335	Муниципальный район «Газимуро-Заводский район»	Школа, нп Рудник Солонечный, ул. Мира, 45 А	Газимуро-Заводский район, село Солонечный, улица Мира, 45 А	51,51229	118,88456	1.1 Евро
1336	Муниципальный район «Газимуро-Заводский район»	Муниципальное общеобразовательное учреждение Трубачевская основная общеобразовательная школа, с. Трубачево, ул. Центральная, д. 24	673631, Газимуро-Заводский район, с Трубачево, ул Центральная, 24	51,40264	118,20209	1.1 Евро
1337	Муниципальный район «Газимуро-Заводский район»	МБУК РДК, с. Газимурский Завод, ул. Журавлева, 10А	Газимуро-Заводский район, село Газимурский Завод, улица Журавлёва, 10А	51,55043	118,33475	1.1 Евро
1338	Муниципальный район «Газимуро-Заводский район»	Магазин, ИП Стамбулова, Газ-завод, ул. Красная, д. 49	Газимуро-Заводский район, 49, Красная улица, село Газимурский Завод	51,55215	118,33891	0.75 - железный
1339	Муниципальный район «Газимуро-Заводский район»	Магазин, с. Ушмун, ул. 1-ая Заречная, д. 8/1	Газимуро-Заводский район, 8/1, 1-я Заречная улица, село Ушмун	51,67638	118,35636	0.75 - железный
1340	Муниципальный район «Газимуро-Заводский район»	Магазин, ИП Макарова, ул. Журавлева, 26	Газимуро-Заводский район, село Газимурский Завод, улица Журавлёва, 26	51,5518	118,33168	0.75 - железный
1341	Муниципальный район «Газимуро-Заводский район»	ИП Северинова Татьяна Дмитриевна	Газимуро-Заводский район, село Газимурский Завод, улица Журавлёва, 7	51,55196	118,3326	0.75 - железный
1342	Муниципальный район «Газимуро-Заводский район»	Магазин, с. Газимурский Завод, ул. Журавлева, д. 4	Газимуро-Заводский район, 4, улица Журавлёва, село Газимурский Завод	51,55152	118,33653	0.75 - железный
1343	Муниципальный район «Газимуро-Заводский район»	Магазин, с. Газимурский Завод, ул. Коммунальная, д. 19	Газимуро-Заводский район, село Газимурский Завод, Коммунальная улица, 19	51,54637	118,34763	0.75 - железный
1344	Муниципальный район «Газимуро-Заводский район»	Магазин, с. Батакан, ул. Центральная, д. 14	Газимуро-Заводский район, 14, Центральная улица, село Батакан	52,07126	118,84821	0.75 - железный
1345	Муниципальный район «Газимуро-Заводский район»	Магазин, с. Батакан, ул. Центарльная, д.67	Газимуро-Заводский район, 67, Центральная улица, село Батакан	52,07266	118,85671	0.75 - железный
1346	Муниципальный район «Газимуро-Заводский район»	Администрация сельского поселения "Газимуро-Заводское", с. Газимурский Завод, ул. Журавлева, 18	Газимуро-Заводский район, 18, улица Журавлёва, село Газимурский Завод	51,55109	118,33342	0.75 - железный
1347	Муниципальный район «Газимуро-Заводский район»	Детский сад, с. Бурукан, ул. Набережная, д. 11	Газимуро-Заводский район, 11, Набережная улица, село Бурукан	51,83704	118,52703	1.1 Евро
1348	Муниципальный район «Газимуро-Заводский район»	Школа, с. Батакан, ул. Центральная, 30	Газимуро-Заводский район, 30, Центральная улица, село Батакан	52,0719	118,85411	1.1 Евро
1349	Муниципальный район «Газимуро-Заводский район»	Магазин,ИП Макаров А.В., ул. Журавлева 23	Газимуро-Заводский район, село Газимурский Завод, улица Журавлёва, 23	51,55115	118,32934	0.75 - железный
1350	Муниципальный район «Газимуро-Заводский район»	Магазин, п. Новошерокинский, ул. Весенняя, д. 1/2	Газимуро-Заводский район, поселок Новошерокинский, 3	51,576	118,64808	0.75 - железный
1351	Муниципальный район «Дульдургинский район»	Ижс 60 лет октября 15	687200, Дульдургинский район, Дульдурга, улица 60 лет ВЛКСМ, 15	50,68713	113,59558	0.75 - железный
1352	Муниципальный район «Дульдургинский район»	ООО эконом	687200, Дульдургинский район, Дульдурга, Улица Советская, 46	50,6761	113,59784	0.75 - железный
1353	Муниципальный район «Дульдургинский район»	Мн светофор	687200, Дульдургинский район, Дульдурга, Улица Советская, 43А	50,67639	113,59947	0.75 - железный
1354	Муниципальный район «Дульдургинский район»	Мн черемушки	687200, Дульдургинский район, Дульдурга, Улица Советская, 47	50,67607	113,60026	0.75 - железный
1355	Муниципальный район «Дульдургинский район»	Хоспис Наран	Хоспис Наран	50,51455	114,11983	1.1 Евро
1356	Муниципальный район «Дульдургинский район»	Дульдургинский район, Дульдурга, Подгорная улица, 2б	687200, Дульдургинский район, Дульдурга, Подгорная улица, 5	50,67026	113,57673	0.75 - железный
1357	Муниципальный район «Дульдургинский район»	Ижс нагорная 12	-	50,84273	113,59461	0.75 - железный
1358	Муниципальный район «Дульдургинский район»	Ижс	-	50,94923	113,54192	0.75 - железный
1359	Муниципальный район «Дульдургинский район»	Ижс сахалин	-	50,93894	113,27844	0.75 - железный
1360	Муниципальный район «Дульдургинский район»	Ижс заречная	-	50,93898	113,27186	0.75 - железный
1361	Муниципальный район «Дульдургинский район»	Ижс набережная 1	-	50,93802	113,27279	0.75 - железный
1362	Муниципальный район «Дульдургинский район»	Ижс заречная	-	50,93734	113,2717	0.75 - железный
1363	Муниципальный район «Дульдургинский район»	Ижс	Центральная 8	50,93635	113,27166	0.75 - железный
1364	Муниципальный район «Дульдургинский район»	Ижс центральная	-	50,93369	113,27125	0.75 - железный

№	Муниципальное образование	Наименование места накопления	Адрес места накопления	Географические координаты		Тип контейнера
1365	Муниципальный район «Дульдургинский район»	Ижс	Геологическая5	50,93084	113,27199	0.75 - железный
1366	Муниципальный район «Дульдургинский район»	Ижс	4193	50,932	113,27337	0.75 - железный
1367	Муниципальный район «Дульдургинский район»	Школа	-	50,93947	113,27584	1.1 Евро
1368	Муниципальный район «Дульдургинский район»	Фап	-	50,93951	113,27675	0.75 - железный
1369	Муниципальный район «Дульдургинский район»	Ижс	Лесная10	50,94285	113,29151	0.75 - железный
1370	Муниципальный район «Дульдургинский район»	Ижс	Юбилейная 7	50,94233	113,28893	0.75 - железный
1371	Муниципальный район «Дульдургинский район»	Ижс	687212, Дульдургинский район, Красноярово, Неизвестная дорога,	50,95986	113,52149	0.75 - железный
1372	Муниципальный район «Дульдургинский район»	-	-	50,95962	113,5289	0.75 - железный
1373	Муниципальный район «Дульдургинский район»	Ижс 5	687215, Дульдургинский район, Узон, Неизвестная дорога,	50,59205	113,6002	0.75 - железный
1374	Муниципальный район «Дульдургинский район»	Северная 8	687215, Дульдургинский район, Узон, Неизвестная дорога,	50,58858	113,59941	0.75 - железный
1375	Муниципальный район «Дульдургинский район»	Гомбоева 2	687215, Дульдургинский район, Узон, Неизвестная дорога,	50,58475	113,59899	0.75 - железный
1376	Муниципальный район «Дульдургинский район»	Илинский 7	687215, Дульдургинский район, Узон, Неизвестная дорога,	50,58114	113,60646	0.75 - железный
1377	Муниципальный район «Дульдургинский район»	Бадмаева 20	687215, Дульдургинский район, Узон, Неизвестная дорога,	50,58028	113,60042	0.75 - железный
1378	Муниципальный район «Дульдургинский район»	Ижс дылгыржапова 22	687215, Дульдургинский район, Узон, Неизвестная дорога,	50,57925	113,60023	0.75 - железный
1379	Муниципальный район «Дульдургинский район»	Октябрьская 59	687215, Дульдургинский район, Узон, Неизвестная дорога,	50,57872	113,60683	0.75 - железный
1380	Муниципальный район «Дульдургинский район»	Октябрьская 68	687215, Дульдургинский район, Узон, Неизвестная дорога,	50,57674	113,60921	0.75 - железный
1381	Муниципальный район «Дульдургинский район»	Мункуев а 86	687215, Дульдургинский район, Узон, Неизвестная дорога,	50,57169	113,60589	0.75 - железный
1382	Муниципальный район «Дульдургинский район»	Ижс мункуев а 60	687215, Дульдургинский район, Узон, Неизвестная дорога,	50,57551	113,60496	0.75 - железный
1383	Муниципальный район «Дульдургинский район»	Ижс мункуев а 35	687215, Дульдургинский район, Узон, Неизвестная дорога,	50,57831	113,60342	0.75 - железный
1384	Муниципальный район «Дульдургинский район»	Ижс	687215, Дульдургинский район, Узон, Неизвестная дорога,	50,58112	113,60382	0.75 - железный
1385	Муниципальный район «Дульдургинский район»	Фап	687215, Дульдургинский район, Узон, Неизвестная дорога,	50,57984	113,60451	0.75 - железный
1386	Муниципальный район «Дульдургинский район»	Ижс сдионнаЯ 7	687215, Дульдургинский район, Узон, Неизвестная дорога,	50,5772	113,60057	0.75 - железный
1387	Муниципальный район «Дульдургинский район»	Ижс сдионнаЯ 36	687215, Дульдургинский район, Узон, Неизвестная дорога,	50,57095	113,60403	0.75 - железный
1388	Муниципальный район «Дульдургинский район»	Ижс стадиона 21	-	50,57301	113,60305	0.75 - железный
1389	Муниципальный район «Дульдургинский район»	Ижс стадионая	687215, Дульдургинский район, Узон, Неизвестная дорога,	50,58024	113,59656	0.75 - железный
1390	Муниципальный район «Дульдургинский район»	Ижс	687215, Дульдургинский район, Узон, Неизвестная дорога,	50,58379	113,59734	0.75 - железный
1391	Муниципальный район «Дульдургинский район»	Ижс	687215, Дульдургинский район, Узон, Неизвестная дорога,	50,58227	113,6008	0.75 - железный
1392	Муниципальный район «Дульдургинский район»	Ижс	687215, Дульдургинский район, Узон, Неизвестная дорога,	50,58176	113,60399	0.75 - железный
1393	Муниципальный район «Дульдургинский район»	Ижс	687215, Дульдургинский район, Узон, Неизвестная дорога,	50,58405	113,60249	0.75 - железный
1394	Муниципальный район «Дульдургинский район»	Муниципальное бюджетное общеобразовательное учреждение «Дульдургинская средняя общеобразовательная школа №2»	687200, край Забайкальский, с Дульдурга, ул. Школьная, 1	50,51054	114,13057	1.1 Евро
1395	Муниципальный район «Дульдургинский район»	Ижс	687200, Дульдургинский район, Дульдурга, улица Лазо, 31	50,67376	113,59694	1.1 Евро
1396	Муниципальный район «Дульдургинский район»	Ижс	687200, Дульдургинский район, Дульдурга, Елочная улица, 4	50,67487	113,61591	0.75 - железный
1397	Муниципальный район «Дульдургинский район»	Ижс	687200, Дульдургинский район, Дульдурга, Южная улица, 12	50,66964	113,61557	0.75 - железный
1398	Муниципальный район «Дульдургинский район»	Ижс	687200, Дульдургинский район, Дульдурга, Березовая улица, 7	50,66855	113,61465	0.75 - железный
1399	Муниципальный район «Дульдургинский район»	Ижс	687200, Дульдургинский район, Дульдурга, Березовая улица, 16	50,66681	113,61271	0.75 - железный
1400	Муниципальный район «Дульдургинский район»	Ижс	687200, Дульдургинский район, Дульдурга, Юннатская улица, 13	50,66735	113,61115	0.75 - железный
1401	Муниципальный район «Дульдургинский район»	Ижс	687200, Дульдургинский район, Дульдурга, Байкальская улица, 1	50,67078	113,6108	0.75 - железный
1402	Муниципальный район «Дульдургинский район»	Ижс	687200, Дульдургинский район, Дульдурга, улица Связистов, 3	50,67114	113,61711	0.75 - железный
1403	Муниципальный район «Дульдургинский район»	Ижс	687200, Дульдургинский район, Дульдурга, улица Связистов, 13	50,6717	113,61448	0.75 - железный
1404	Муниципальный район «Дульдургинский район»	Ижс	687200, Дульдургинский район, Дульдурга, Солнечная улица, 9	50,6727	113,61496	0.75 - железный
1405	Муниципальный район «Дульдургинский район»	Ижс	687200, Дульдургинский район, Дульдурга, Песчаная улица, 13	50,67406	113,61441	0.75 - железный
1406	Муниципальный район «Дульдургинский район»	Детский сад	-	50,57329	113,89801	1.1 Евро
1407	Муниципальный район «Дульдургинский район»	Детский сад токчин	687217, Дульдургинский район, Токчин, Неизвестная дорога,	50,5119	114,1294	1.1 Евро
1408	Муниципальный район «Дульдургинский район»	ООО эконом	687200, Дульдургинский район, Дульдурга, Улица Партизанская, 13	50,67401	113,59483	0.75 - железный
1409	Муниципальный район «Дульдургинский район»	Спортивная школа	Дульдургинский район, 57, улица Гагарина, село Дульдурга	50,67225	113,5994	1.1 Евро
1410	Муниципальный район «Дульдургинский район»	Школа	687214, Дульдургинский район, Таптанай, Неизвестная дорога,	50,77705	113,80928	1.1 Евро
1411	Муниципальный район «Дульдургинский район»	Ижс Красноярово	-	50,95854	113,52742	0.75 - железный
1412	Муниципальный район «Дульдургинский район»	Ижс Красноярова ул Центральная	-	50,95876	113,52523	0.75 - железный
1413	Муниципальный район «Дульдургинский район»	Фап, сдк, библиотека	село Красноярово, Центральная улица, 36, Дульдургинский район, Россия	50,95845	113,52912	1.1 Евро

№	Муниципальное образование	Наименование места накопления	Адрес места накопления	Географические координаты		Тип контейнера
1414	Муниципальный район «Дульдургинский район»	Ижс центральная	-	50,95687	113,53276	0.75 - железный
1415	Муниципальный район «Дульдургинский район»	Дружа	687212	51,00419	113,58134	0.75 - железный
1416	Муниципальный район «Дульдургинский район»	Дружба	687212	51,00337	113,58362	0.75 - железный
1417	Муниципальный район «Дульдургинский район»	Ижс Центральная 39	-	50,84045	113,59173	0.75 - железный
1418	Муниципальный район «Дульдургинский район»	Ижс новая	-	50,84102	113,59421	0.75 - железный
1419	Муниципальный район «Дульдургинский район»	Ижс центральная	-	50,84407	113,58734	0.75 - железный
1420	Муниципальный район «Дульдургинский район»	Ижс Центральная 101	-	50,82955	113,5965	0.75 - железный
1421	Муниципальный район «Дульдургинский район»	Ижс центральная	-	50,83482	113,59445	0.75 - железный
1422	Муниципальный район «Дульдургинский район»	-	-	50,72823	113,46464	0.75 - железный
1423	Муниципальный район «Дульдургинский район»	Сп Алханай ижс	-	50,73232	113,46881	0.75 - железный
1424	Муниципальный район «Дульдургинский район»	Сп Алханай	-	50,73127	113,47134	0.75 - железный
1425	Муниципальный район «Дульдургинский район»	Сп Алханай ижс	-	50,72921	113,4712	0.75 - железный
1426	Муниципальный район «Дульдургинский район»	Сп Алханай ижс	687211, Дульдургинский район, Алханай, Неизвестная дорога,	50,72655	113,47375	0.75 - железный
1427	Муниципальный район «Дульдургинский район»	Сп Алханай ижс	-	50,72728	113,47576	0.75 - железный
1428	Муниципальный район «Дульдургинский район»	Сп Алханай ижс	-	50,72485	113,47782	0.75 - железный
1429	Муниципальный район «Дульдургинский район»	МБОУ "АЛХАНАЙСКАЯ СРЕДНЯЯ ШКОЛА"	..ДУЛЬДУРГИНСКИЙ район, АЛХАНАЙ С	50,73031	113,47512	1.1 Евро
1430	Муниципальный район «Дульдургинский район»	Сдк алханай	-	50,73075	113,47528	1.1 Евро
1431	Муниципальный район «Дульдургинский район»	Сп Алханай	687211, Дульдургинский район, Алханай, Неизвестная дорога,	50,73351	113,47536	0.75 - железный
1432	Муниципальный район «Дульдургинский район»	Сп Алханай	687211, Дульдургинский район, Алханай, Неизвестная дорога,	50,73347	113,47477	0.75 - железный
1433	Муниципальный район «Дульдургинский район»	Сп Алханай	687211, Дульдургинский район, Алханай, Неизвестная дорога,	50,73775	113,47294	0.75 - железный
1434	Муниципальный район «Дульдургинский район»	-	687211, Дульдургинский район, Эбер-Алханай, Неизвестная дорога,	50,83196	113,39753	0.75 - железный
1435	Муниципальный район «Дульдургинский район»	-	687211, Дульдургинский район, Эбер-Алханай, Неизвестная дорога,	50,8309	113,39922	0.75 - железный
1436	Муниципальный район «Дульдургинский район»	-	-	50,83028	113,40028	0.75 - железный
1437	Муниципальный район «Дульдургинский район»	-	-	50,82845	113,40246	0.75 - железный
1438	Муниципальный район «Дульдургинский район»	-	-	50,8283	113,40404	0.75 - железный
1439	Муниципальный район «Дульдургинский район»	МАУ "АЛХАНА-ТУР" Дульдургинский район, с. Алханай, Источник Алханай.	Дульдургинский район	50,82795	113,40385	0.75 - железный
1440	Муниципальный район «Дульдургинский район»	Кафе	-	50,81925	113,40921	0.75 - железный
1441	Муниципальный район «Дульдургинский район»	Кпп	Источник алханай	50,82053	113,4258	0.75 - железный
1442	Муниципальный район «Дульдургинский район»	Б О	-	50,8147	113,41208	1.1 Евро
1443	Муниципальный район «Дульдургинский район»	Б О	-	50,81676	113,41433	1.1 Евро
1444	Муниципальный район «Дульдургинский район»	Б, О	-	50,81413	113,41838	0.75 - железный
1445	Муниципальный район «Дульдургинский район»	Б, О	-	50,8141	113,41779	1.1 Евро
1446	Муниципальный район «Дульдургинский район»	База отдыха	-	50,8143	113,41675	1.1 Евро
1447	Муниципальный район «Дульдургинский район»	Дульдурга, ул. Советская, 43А,, магазин Светофор	село Дульдурга, ул Советская, д 43а	50,67627	113,59905	1.1 Евро
1448	Муниципальный район «Дульдургинский район»	Спортивная школа	Спортивная школа	50,67225	113,59939	1.1 Евро
1449	Муниципальный район «Дульдургинский район»	Сдк	687218, Дульдургинский район, Зуткулей, Неизвестная дорога,	50,65613	114,19033	1.1 Евро
1450	Муниципальный район «Дульдургинский район»	Детский сад	687218, Дульдургинский район, Зуткулей, Неизвестная дорога,	50,65416	114,19305	1.1 Евро
1451	Муниципальный район «Дульдургинский район»	Администрация СП "Зуткулей"фап	Дульдургинский район, 8, улица Ленина, село Зуткулей	50,65485	114,19228	1.1 Евро
1452	Муниципальный район «Дульдургинский район»	Сош	687218, Дульдургинский район, Зуткулей, Неизвестная дорога,	50,66192	114,18641	1.1 Евро
1453	Муниципальный район «Дульдургинский район»	АДМИНИСТРАЦИЯ СП "Дульдурга"	АДМИНИСТРАЦИЯ СП "Дульдурга"	50,67836	113,58674	1.1 Евро
1454	Муниципальный район «Дульдургинский район»	Детский сад ромашка	687200, Дульдургинский район, Дульдурга, Северная улица, 23 Детский сад ромашка	50,68362	113,59566	1.1 Евро
1455	Муниципальный район «Дульдургинский район»	МБОУ "УЗОНСКАЯ СРЕДНЯЯ ОБЩЕОБРАЗОВАТЕЛЬНАЯ ШКОЛА"	Дульдургинский район, село Южный Узон	50,57736	113,60505	1.1 Евро
1456	Муниципальный район «Дульдургинский район»	МБУК "ДМСКЦ"	МБУК "ДМСКЦ"	50,67341	113,5942	1.1 Евро
1457	Муниципальный район «Дульдургинский район»	Детский сад Чебурашка	Детский сад Чебурашка	50,67563	113,5972	1.1 Евро
1458	Муниципальный район «Дульдургинский район»	Мкд Заводская 2ая площадка	687200, Дульдургинский район, Дульдурга, Заводская улица, 7	50,67201	113,59503	1.1 Евро
1459	Муниципальный район «Дульдургинский район»	Дом спорта	Дом спорта	50,67909	113,58955	1.1 Евро
1460	Муниципальный район «Дульдургинский район»	Дульдурга Школа 2	687200, Дульдургинский район, Дульдурга, Таежная улица, 48 Школа 2	50,67776	113,57007	1.1 Евро
1461	Муниципальный район «Дульдургинский район»	Дворец спорта	Дульдургинский район, село Таптанай, улица Калинина Дворец спорта, Школа	50,77868	113,81114	1.1 Евро
1462	Муниципальный район «Дульдургинский район»	Стадион	улица Леонтьева, село Дульдурга, Дульдургинский район Стадион	50,67583	113,58433	0.75 - железный
1463	Муниципальный район «Дульдургинский район»	Детский сад Теремок	село Дульдурга, Мелиоративный переулок, 2А, Дульдургинский район, Россия Детский сад Теремок	50,68842	113,59201	1.1 Евро

№	Муниципальное образование	Наименование места накопления	Адрес места накопления	Географические координаты		Тип контейнера
1464	Муниципальный район «Дульдургинский район»	Детский сад	Дульдургинский район, село Зуткулей, улица Ленина Детский сад и Школа	50,66043	114,18727	1.1 Евро
1465	Муниципальный район «Дульдургинский район»	Районная больница	687200, ул. 50 лет Октября, с. Дульдурга	50,66611	113,58875	1.1 Евро
1466	Муниципальный район «Дульдургинский район»	Районная больница	ул.50 лет Октября. с. Дульдурга, 687200 Районная больница	50,66812	113,58888	1.1 Евро
1467	Муниципальный район «Дульдургинский район»	Ул ЗАВОДСКАЯ МКД	Ул ЗАВОДСКАЯ МКД	50,67226	113,59383	1.1 Евро
1468	Муниципальный район «Дульдургинский район»	Забайкальский край, Дульдургинский р-н, село Узон, ул. Северная, д. 1	Дульдургинский район, село Западный Узон	50,57929	113,59254	1.1 Евро
1469	Муниципальный район «Дульдургинский район»	Магазин "1000 мелочей", Забайкальский край, Дульдургинский р-н, с. Дульдурга, ул. Советская, д. 21	село Дульдурга, ул Советская, д 21	50,67689	113,59441	0.75 - железный
1470	Муниципальный район «Дульдургинский район»	ЦРБ	687200, Дульдургинский район, Дульдурга, улица Шилова, 43	50,66612	113,5888	1.1 Евро
1471	Муниципальный район «Дульдургинский район»	Супермаркет Читинка	Дульдургинский район, село Дульдурга, улица 50 лет Октября, 26	50,67476	113,58836	1.1 Евро
1472	Муниципальный район «Дульдургинский район»	Источник "Алханай"	Дульдургинский район	50,83646	113,39431	1.1 Евро
1473	Муниципальный район «Дульдургинский район»	Дульдургинский ДЭУ-АБЗ Дульдургинский р-он, с. Дульдурга, мкр. Шабартай	Дульдургинский ДЭУ-АБЗ Дульдургинский р-он, с. Дульдурга, мкр. Шабартай	50,68337	113,62611	0.75 - железный
1474	Муниципальный район «Дульдургинский район»	Дульдургинский ДЭУ с. Дульдурга, ул. Кирова, 4	Дульдургинский район, село Дульдурга	50,68524	113,59209	0.75 - железный
1475	Муниципальный район «Дульдургинский район»	МЧС	МЧС 50 Лет Октября 4	50,68042	113,58502	1.1 Евро
1476	Муниципальный район «Дульдургинский район»	Детский сад Бэлиг	Детский сад Бэлиг	50,67816	113,57083	1.1 Евро
1477	Муниципальный район «Дульдургинский район»	М-н Адисса	-	50,72998	113,47331	1.1 Евро
1478	Муниципальный район «Дульдургинский район»	М-н Замбала	М-н Замбала	50,73026	113,47293	1.1 Евро
1479	Муниципальный район «Дульдургинский район»	Школа	56, Октябрьская улица, село Узон, Дульдургинский район	50,57791	113,60641	1.1 Евро
1480	Муниципальный район «Дульдургинский район»	Ул. Северная	Дульдургинский район, село Узон	50,59199	113,60022	1.1 Евро
1481	Муниципальный район «Дульдургинский район»	Адм СП Чиндалей, сдк, библиотека	Россия, Дульдургинский район, улица Б.Ц. Цыренова, село Чиндалей	50,56741	113,89848	1.1 Евро
1482	Муниципальный район «Дульдургинский район»	Березка Индивидуальный предприниматель Басова Людмила Михайловна,	687200, Дульдургинский район, Дульдурга, улица 50 Лет Октября, 37А Березка Индивидуальный предприниматель Басова Людмила Михайловна,	50,67562	113,58973	0.75 - железный
1483	Муниципальный район «Дульдургинский район»	Садик "Одуванчик"	Садик "Одуванчик"	50,57523	113,89699	1.1 Евро
1484	Муниципальный район «Дульдургинский район»	Школа	Школа	50,57404	113,8991	1.1 Евро
1485	Муниципальный район «Дульдургинский район»	Администрация селького поселения "Токчин"	687217, район Дульдургинский, с. Токчин, ул. Новая, 3	50,51081	114,13273	1.1 Евро
1486	Муниципальный район «Дульдургинский район»	Намсаранов	687200, Дульдургинский район, Дульдурга, улица 50 Лет Октября, 37А	50,67522	113,58961	1.1 Евро
1487	Муниципальный район «Дульдургинский район»	Намсараев	Намсараев	50,6747	113,5904	1.1 Евро
1488	Муниципальный район «Дульдургинский район»	Урейский угольный разрез	Дульдургинский район	50,79726	113,38174	1.1 Евро
1489	Муниципальный район «Дульдургинский район»	Адменистрация села Иля	Адменистрация села Иля	50,83769	113,59482	1.1 Евро
1490	Муниципальный район «Дульдургинский район»	Школа	Школа	50,83831	113,59819	1.1 Евро
1491	Муниципальный район «Дульдургинский район»	АДМИНИСТРАЦИЯ СП "БАЛЬЗИНО"	АДМИНИСТРАЦИЯ СП "БАЛЬЗИНО"	51,04699	113,59188	1.1 Евро
1492	Муниципальный район «Дульдургинский район»	Школа	687212, Дульдургинский район, Бальзино Школа	51,04845	113,59609	1.1 Евро
1493	Муниципальный район «Дульдургинский район»	Садик	Дульдургинский район, село Бальзино сад Ввасилек	51,04839	113,59758	1.1 Евро
1494	Муниципальный район «Дульдургинский район»	Казначейство	Казначейство	50,67748	113,59114	1.1 Евро
1495	Муниципальный район «Дульдургинский район»	Школа	Дульдургинский район, село Ара-Иля школа Админ	50,93549	113,27283	1.1 Евро
1496	Муниципальный район «Дульдургинский район»	Энергосбыт	Дульдургинский район, село Дульдурга, улица 50 лет Октября	50,67517	113,58839	0.75 - железный
1497	Муниципальный район «Дульдургинский район»	Банк россельхоз	Дульдургинский район, 18А, улица Лазо, село Дульдурга	50,67553	113,59653	0.75 - железный
1498	Муниципальный район «Дульдургинский район»	Магазин "Гастроном"	Магазин "Гастроном"	50,68147	113,58238	0.75 - железный
1499	Муниципальный район «Дульдургинский район»	АДМИНИСТРАЦИЯ СП "ЗУТКУЛЕЙ"	АДМИНИСТРАЦИЯ СП "ЗУТКУЛЕЙ"	50,65485	114,19229	1.1 Евро
1500	Муниципальный район «Дульдургинский район»	Заправка Байкал нефть БРК	Заправка Байкал нефть БРК	50,68942	113,58787	0.75 - железный
1501	Муниципальный район «Дульдургинский район»	Нефтемаркет АЗС	Дульдургинский район, село Дульдурга	50,68162	113,58487	1.1 Евро
1502	Муниципальный район «Дульдургинский район»	Здание Суда	Здание Суда	50,67322	113,5942	1.1 Евро
1503	Муниципальный район «Дульдургинский район»	Мировые судьи	Мировые судьи	50,66722	113,59071	0.75 - железный
1504	Муниципальный район «Дульдургинский район»	Школа	Дульдургинский район, 7, Школьная улица, село Красноярово Школа	50,96087	113,52876	1.1 Евро
1505	Муниципальный район «Дульдургинский район»	АДМИНИСТРАЦИЯ СП "ТАПТАНАЙ", сдк, дом спорта, почта	Дульдургинский район, село Таптанай	50,77582	113,80913	1.1 Евро
1506	Муниципальный район «Дульдургинский район»	Прокуратура Дульдургинского района с.Дульдурга ул.Партизанская д.3	3, Партизанская улица, село Дульдурга, Дульдургинский район Прокуратура	50,67541	113,59437	0.75 - железный
1507	Муниципальный район «Дульдургинский район»	Бурятский филиал ПАО Ростелеком	687200, Дульдургинский район, Дульдурга, улица Гагарина, 38 Бурятский филиал ПАО Ростелеком	50,67544	113,59961	0.75 - железный
1508	Муниципальный район «Дульдургинский район»	село Дульдурга, ул Партизанская, Аптека РИГЛА	Аптека РИГЛА	50,67494	113,59468	1.1 Евро
1509	Муниципальный район «Дульдургинский район»	Гостиница	687200, Дульдургинский район, Дульдурга, Новая улица, 5Б	50,67125	113,58287	1.1 Евро
1510	Муниципальный район «Дульдургинский район»	ООО ЧОО "ОМЕГА СТАР"	ООО ЧОО "ОМЕГА СТАР"	50,67474	113,59488	1.1 Евро
1511	Муниципальный район «Дульдургинский район»	Магазин фруктовый рай	Магазин фруктовый рай	50,67547	113,59397	1.1 Евро
1512	Муниципальный район «Дульдургинский район»	Магазин	Индивидуальный предприниматель Березовская Любовь Филипповна Магазин "Любава"	50,68004	113,58618	1.1 Евро

№	Муниципальное образование	Наименование места накопления	Адрес места накопления	Географические координаты		Тип контейнера
1513	Муниципальный район «Дульдургинский район»	Кафе "Ивушка"	Дульдургинский район, село Иля, Центральная улица Кафе "Ивушка"	50,83856	113,59328	1.1 Евро
1514	Муниципальный район «Дульдургинский район»	МКК ДУЛЬДУРГИНСКИЙ ФПМП	МКК ДУЛЬДУРГИНСКИЙ ФПМП	50,6672	113,59096	1.1 Евро
1515	Муниципальный район «Дульдургинский район»	Магазин "Весна"	Магазин "Весна"	50,67367	113,59651	1.1 Евро
1516	Муниципальный район «Дульдургинский район»	Магазин Токчин, 60 лет Октября,17/1	Дульдургинский район, село Восточный Токчин	50,51499	114,13207	1.1 Евро
1517	Муниципальный район «Дульдургинский район»	Магазин	Дульдургинский район, село Бальзино, улица Чкалова м-н Угловой	51,04889	113,58907	1.1 Евро
1518	Муниципальный район «Дульдургинский район»	Магазин Феникс	Магазин феникс	50,67665	113,58723	1.1 Евро
1519	Муниципальный район «Дульдургинский район»	Магазин атлантис	Дульдургинский район, 84, улица Гагарина, село Дульдурга	50,66998	113,59771	1.1 Евро
1520	Муниципальный район «Дульдургинский район»	Магазин " Диана"	Магазин " Диана"	50,67769	113,58726	1.1 Евро
1521	Муниципальный район «Дульдургинский район»	ФАП	687217, Дульдургинский район, Токчин, Неизвестная дорога,	50,51763	114,13763	1.1 Евро
1522	Муниципальный район «Дульдургинский район»	ФАП	ФАП	50,57803	113,60253	1.1 Евро
1523	Муниципальный район «Дульдургинский район»	ФАП	ФАП	50,73099	113,47477	1.1 Евро
1524	Муниципальный район «Дульдургинский район»	Кафе "Елигирь"	Кафе "Елигирь"	50,68203	113,58702	1.1 Евро
1525	Муниципальный район «Дульдургинский район»	Кафе "Тамир"	Кафе "Тамир"	50,67793	113,58821	1.1 Евро
1526	Муниципальный район «Дульдургинский район»	МКУ "ЦАМТО"	МКУ "ЦАМТО"	50,67646	113,59322	1.1 Евро
1527	Муниципальный район «Дульдургинский район»	"Постер"	"Постер"	50,67651	113,59712	1.1 Евро
1528	Муниципальный район «Дульдургинский район»	Магазин "ТВОЙ СТИЛЬ"	Магазин "ТВОЙ СТИЛЬ"	50,67282	113,59222	1.1 Евро
1529	Муниципальный район «Дульдургинский район»	ПАРК "АЛХАНАЙ"	ПАРК "АЛХАНАЙ"	50,67607	113,60197	1.1 Евро
1530	Муниципальный район «Дульдургинский район»	ПАРК "АЛХАНАЙ"	ПАРК "АЛХАНАЙ"	50,67309	113,6002	1.1 Евро
1531	Муниципальный район «Дульдургинский район»	ГБУ "ДУЛЬДУРГИНСКАЯ СББЖ"	687200, Дульдургинский район, Дульдурга, улица Гагарина, 133 ГБУ "ДУЛЬДУРГИНСКАЯ СББЖ"	50,66419	113,59723	1.1 Евро
1532	Муниципальный район «Дульдургинский район»	"Наран"	2, 40 лет Октября улица, село Дульдурга, Дульдургинский район	50,67189	113,59402	1.1 Евро
1533	Муниципальный район «Дульдургинский район»	Магазин "Мясной двор"	Дульдургинский район, село Дульдурга	50,67428	113,59431	1.1 Евро
1534	Муниципальный район «Дульдургинский район»	Школа	Дульдургинский район, село Бальзино, Школьная улица	51,04826	113,59614	1.1 Евро
1535	Муниципальный район «Дульдургинский район»	-	Дульдургинский район, село Токчин Детский сад Черемушки,	50,51288	114,13337	1.1 Евро
1536	Муниципальный район «Дульдургинский район»	ДЕТСКИЙ САД"ЧЕБУРАШКА"	687200, Дульдургинский район, Дульдурга, улица Лазо, 19	50,6757	113,59725	1.1 Евро
1537	Муниципальный район «Дульдургинский район»	Детский сад	Дульдургинский район, село Узон	50,57875	113,60397	1.1 Евро
1538	Муниципальный район «Дульдургинский район»	Школа	село Дульдурга, Комсомольская улица, 34, Дульдургинский район, Россия	50,67544	113,59304	1.1 Евро
1539	Муниципальный район «Дульдургинский район»	Лагерь "Дружба"	687212	51,00539	113,589	1.1 Евро
1540	Муниципальный район «Дульдургинский район»	АДМИНИСТРАЦИЯ СП "УЗОН"	Дульдургинский район, село Узон	50,57875	113,60399	1.1 Евро
1541	Муниципальный район «Дульдургинский район»	Детский сад	687212, Дульдургинский район, Бальзино, Неизвестная дорога,	51,04835	113,5976	1.1 Евро
1542	Муниципальный район «Дульдургинский район»	Музей	Музей	50,67418	113,59268	1.1 Евро
1543	Муниципальный район «Дульдургинский район»	АДМИНИСТРАЦИЯ СЕЛЬСКОГО ПОСЕЛЕНИЯ "ИЛЯ"	687219, Дульдургинский район, Иля, А167,	50,83767	113,59509	1.1 Евро
1544	Муниципальный район «Дульдургинский район»	МБУ "ДОМ ДЕТСКОГО ТВОРЧЕСТВА"	Дульдургинский район	51,00251	113,58124	1.1 Евро
1545	Муниципальный район «Дульдургинский район»	Лагерь "Дружба"	687212	51,00421	113,58017	1.1 Евро
1546	Муниципальный район «Дульдургинский район»	МБУ "ДОМ ДЕТСКОГО ТВОРЧЕСТВА"	МБУ "ДОМ ДЕТСКОГО ТВОРЧЕСТВА"	50,67596	113,59307	1.1 Евро
1547	Муниципальный район «Дульдургинский район»	Детский сад	5Б, Новая улица, село Дульдурга, Дульдургинский район Детский сад " Светлячок)	50,67171	113,58176	1.1 Евро
1548	Муниципальный район «Дульдургинский район»	Детский сад "Светлячок"	Детский сад "Светлячок"	50,67171	113,58174	1.1 Евро
1549	Муниципальный район «Дульдургинский район»	Библиотека	Библиотека	50,67285	113,59289	1.1 Евро
1550	Муниципальный район «Дульдургинский район»	Детский сад	Дульдургинский район, село Таптанай	50,7765	113,80873	1.1 Евро
1551	Муниципальный район «Дульдургинский район»	Магазин "Весы"	687214, Дульдургинский район, Таптанай, Неизвестная дорога,	50,78188	113,81305	1.1 Евро
1552	Муниципальный район «Дульдургинский район»	АДМИНИСТРАЦИЯ СП "ЗУТКУЛЕЙ"	Дульдургинский район, село Зуткулей, улица Ленина	50,66036	114,18719	1.1 Евро
1553	Муниципальный район «Дульдургинский район»	Здание администрации	Дульдургинский район, село Чиндалей, улица Б.Ц. Цыренова	50,56992	113,89712	0.75 - железный
1554	Муниципальный район «Дульдургинский район»	Детский сад " Чебурашка"	Лазо ул., 19, Дульдурга, 687200	50,67552	113,59776	1.1 Евро
1555	Муниципальный район «Дульдургинский район»	Школа	Дульдургинский район, село Дульдурга, Комсомольская улица, 34	50,67557	113,59317	1.1 Евро
1556	Муниципальный район «Дульдургинский район»	Дульдургинская школа.	...ул. 8 Марта, 3, Дульдурга, 687200 Дульдургинская школа.	50,67472	113,59116	1.1 Евро
1557	Муниципальный район «Дульдургинский район»	МБОУ "АЛХАНАЙСКАЯ СРЕДНЯЯ ШКОЛА".	... с Алханай	50,73011	113,4749	1.1 Евро
1558	Муниципальный район «Дульдургинский район»	Администрация сельского поселения «Алханай» Дульдургинского района .	Администрация сельского поселения «Алханай» Дульдургинского района .	50,73095	113,47491	1.1 Евро
1559	Муниципальный район «Дульдургинский район»	МБДОУ "Алханайский детский сад "МАЛЫШ"	МБДОУ "Алханайский детский сад "МАЛЫШ"	50,72877	113,46992	1.1 Евро
1560	Муниципальный район «Дульдургинский район»	Администрация сельского поселения "Узонское".	687215, Дульдургинский район, с Узон, ул Дылгыржапова, 4	50,57995	113,60489	1.1 Евро
1561	Муниципальный район «Дульдургинский район»	Детский сад "Радуга". с. Узон, Дульдургинский район.	Детский сад "Радуга". с. Узон, Дульдургинский район.	50,5775	113,60607	1.1 Евро
1562	Муниципальный район «Дульдургинский район»	Администрация	687212 Бальзино Администрация	51,04679	113,59243	1.1 Евро

№	Муниципальное образование	Наименование места накопления	Адрес места накопления	Географические координаты		Тип контейнера
1563	Муниципальный район «Дульдургинский район»	-	Зуткулей, 687218	50,655	114,19318	1.1 Евро
1564	Муниципальный район «Забайкальский район»	ЛокоТехСервис	Россия, пгт. Забайкальск, Железнодорожная улица, 1	49,63908	117,33206	0.75 - железный
1565	Муниципальный район «Забайкальский район»	Кафе "Алтан Булак"	Россия, пгт. Забайкальск	49,65992	117,35327	1.1 Евро
1566	Муниципальный район «Забайкальский район»	Вневедомственная охрана, ул. Красноармейская, 40а	пгт. Забайкальск	49,6521	117,32806	1.1 Евро
1567	Муниципальный район «Забайкальский район»	ФГКУ Пограничное управление, ул. Пограничная, д. 2Б	Россия, пгт. Забайкальск, Железнодорожная улица, 1Б	49,637	117,33582	1.1 Евро
1568	Муниципальный район «Забайкальский район»	ФГКУ Пограничное управление, ул. Красноармейская, д. 1	пгт. Забайкальск, ул Железнодорожная, д 1В	49,63673	117,33588	1.1 Евро
1569	Муниципальный район «Забайкальский район»	ФГКУ Пограничное управление Федеральной службы безопасности в РФ по Забайкальскому краю, Даурия	Даурия, 674660	49,92215	116,85948	1.1 Евро
1570	Муниципальный район «Забайкальский район»	Даурия КП№1 , Забайкальский край	Даурия, 674660	49,92386	116,85829	1.1 Евро
1571	Муниципальный район «Забайкальский район»	Камертон	Россия, Забайкальский район, поселок при станции Даурия	49,92378	116,84943	1.1 Евро
1572	Муниципальный район «Забайкальский район»	Школа п.Билитуй	Россия, Забайкальский район, поселок станции Билитуй	49,82763	117,09115	1.1 Евро
1573	Муниципальный район «Забайкальский район»	Администрация	Новая улица 22, посёлок при станции Харанор, Забайкальский район	50,11477	116,67612	1.1 Евро
1574	Муниципальный район «Забайкальский район»	ПАО "Трансконтер" Административное здание пгт. Забайкальск, ул. 1 Мая, 6Д	Россия, пгт. Забайкальск, Городской парк	49,65035	117,32896	1.1 Евро
1575	Муниципальный район «Забайкальский район»	ул. Даурская 8 Забайкальск Забайкальский край,	ул. Даурская 8 Забайкальск Забайкальский край	49,65793	117,32492	1.1 Евро
1576	*Муниципальный район «Забайкальский район»*	*ул Комсомольская 83 Забайкальск Забайкальский край*	*ул Комсомольская 83 Забайкальск Забайкальский край*	49,65774	117,32521	1.1 Евро
1577	Муниципальный район «Забайкальский район»	Красноармейская 63	674650, Забайкальский район, Забайкальск, Красноармейская улица, 63	49,65765	117,32384	1.1 Евро
1578	Муниципальный район «Забайкальский район»	Красноармейская 48	674650, Забайкальский район, Забайкальск, Комсомольская улица, 48	49,65376	117,32693	1.1 Евро
1579	Муниципальный район «Забайкальский район»	МКД, Комсомольская ул., 56А	674651, Комсомольская ул., 56А, Забайкальск	49,65268	117,32895	1.1 Евро
1580	Муниципальный район «Забайкальский район»	Красноармейская ул., 35, Забайкальск,	674650, Красноармейская ул., 35, Забайкальск	49,65082	117,32619	1.1 Евро
1581	Муниципальный район «Забайкальский район»	МКД, Красноармейская ул.,31, Забайкальск	674650, Красноармейская ул., 31, Забайкальск	49,64884	117,32762	1.1 Евро
1582	Муниципальный район «Забайкальский район»	МКД, ул. Железнодорожная, 18 Забайкальск	Железнодорожная ул 18 Забайкальск	49,64506	117,32911	1.1 Евро
1583	Муниципальный район «Забайкальский район»	МКД, Железнодорожная ул., 20, Забайкальск,	Россия, пгт. Забайкальск, Железнодорожная улица, 20	49,64468	117,32878	1.1 Евро
1584	Муниципальный район «Забайкальский район»	Железнодорожная 16	674651, Забайкальский район, Забайкальск, Железнодорожная улица, 16	49,6442	117,32941	1.1 Евро
1585	Муниципальный район «Забайкальский район»	Комсомольская 5	674651, Забайкальский район, Забайкальск, Комсомольская улица, 5	49,64072	117,33439	1.1 Евро
1586	Муниципальный район «Забайкальский район»	Медицинское учреждение	12, Железнодорожная улица, пгт. Забайкальск	49,64249	117,33061	1.1 Евро
1587	Муниципальный район «Забайкальский район»	М-Н Читинка	пгт. Забайкальск, ул Красноармейская, д 19	49,64589	117,32875	1.1 Евро
1588	Муниципальный район «Забайкальский район»	Тяговая подстанция Даурия 6608 км 10 ПК	Россия, Забайкальский район, поселок при станции Даурия	49,93131	116,84187	1.1 Евро
1589	Муниципальный район «Забайкальский район»	Церковь	674651, Забайкальский район, Забайкальск, Красноармейская улица, 48	49,64811	117,32885	1.1 Евро
1590	Муниципальный район «Забайкальский район»	ИП Дакало И. А., Гостиница "Золотой дракон"	Россия, пгт. Забайкальск, Железнодорожная улица, 9	49,64294	117,32949	1.1 Евро
1591	Муниципальный район «Забайкальский район»	Детский сад "Сказка"	Россия, пгт. Забайкальск, Комсомольская улица, 4	49,64084	117,33536	1.1 Евро
1592	Муниципальный район «Забайкальский район»	Судебные приставы	674651, Забайкальский район, Забайкальск, Красноармейская улица, 40А	49,65145	117,3278	1.1 Евро
1593	Муниципальный район «Забайкальский район»	Гостиница "Золотой Лотос"	Россия, пгт. Забайкальск, Северная улица, 56	49,66631	117,32316	0.75 - железный
1594	Муниципальный район «Забайкальский район»	МКД, село Арабатук	Россия, Забайкальский район, село Арабатук	50,15848	117,072	1.1 Евро
1595	Муниципальный район «Забайкальский район»	площадка на территории организации	Россия, Забайкальский район	49,90862	117,24691	1.1 Евро
1596	*Муниципальный район «Забайкальский район»*	*ООО Сфинкс, ИП Выборова В.И., ИП Чегодаева М.И.*	*Россия, пгт. Забайкальск, Комсомольская улица, 50А*	49,64903	117,33092	1.1 Евро
1597	Муниципальный район «Забайкальский район»	Зерновой терминал	Россия, пгт. Забайкальск	49,67262	117,29216	1.1 Евро
1598	Муниципальный район «Забайкальский район»	Администрация СП, п/ст Даурия, д.10	Россия, Забайкальский район, поселок при станции Даурия	49,92392	116,85405	0.75 - железный
1599	Муниципальный район «Забайкальский район»	ФГКУ Пограничное управление, отделение Шахалинор	Государственный природный заказник федерального значения Долина дзерена	49,90005	116,75943	1.1 Евро
1600	Муниципальный район «Забайкальский район»	Табельная ст. Арабатук 89244787454	Россия, Забайкальский район, село Арабатук	50,15833	117,06735	1.1 Евро
1601	Муниципальный район «Забайкальский район»	Табельная ст. Харанор 89245027730	Россия, Забайкальский район, посёлок при станции Харанор, поселок Черноозерский	50,11856	116,68736	1.1 Евро
1602	Муниципальный район «Забайкальский район»	Административно-бытовой корпус РЖД Терминально-складской комплекс	Россия, пгт. Забайкальск	49,66341	117,31746	1.1 Евро
1603	Муниципальный район «Забайкальский район»	Фгбу	674651, Забайкальский район, Забайкальск, А350,	49,63862	117,37807	0.75 - железный
1604	Муниципальный район «Забайкальский район»	Здание приготовления пищи пгт. Забайкальск	Россия, пгт. Забайкальск	49,64937	117,3259	1.1 Евро
1605	Муниципальный район «Забайкальский район»	Топ склад	Россия, пгт. Забайкальск	49,65246	117,32186	1.1 Евро
1606	Муниципальный район «Забайкальский район»	МКД, Железнодорожная 29	674650, Забайкальский район, Забайкальск пгт., Красноармейская улица, 53	49,6533	117,32451	1.1 Евро
1607	Муниципальный район «Забайкальский район»	ИЖС, Нагорная 11	674651, Забайкальский район, Забайкальск, Комсомольская улица, 16	49,64307	117,33437	1.1 Евро
1608	Муниципальный район «Забайкальский район»	ИЖС, Забайкальск, Нагорная улица, 26	Россия, пгт. Забайкальск, Нагорная улица, 26	49,64449	117,33328	1.1 Евро
1609	Муниципальный район «Забайкальский район»	Новая 45. Ип Бутаков	674650, Забайкальский район, Забайкальск, Unnamed Road,	49,65662	117,31013	1.1 Евро
1610	Муниципальный район «Забайкальский район»	ООО Евразия, Забайкальск, Пограничная улица, 11	Россия, пгт. Забайкальск, Пограничная улица, 13	49,64076	117,33717	0.75 - железный
1611	Муниципальный район «Забайкальский район»	Служебно-техническое здание №8 пгт. Забайкальск	Россия, пгт. Забайкальск	49,65641	117,31631	1.1 Евро

№	Муниципальное образование	Наименование места накопления	Адрес места накопления	Географические координаты		Тип контейнера
1612	Муниципальный район «Забайкальский район»	Контора АБК пгт. Забайкальск	Россия, пгт. Забайкальск	49,6537	117,3178	1.1 Евро
1613	Муниципальный район «Забайкальский район»	Здание сетевого р-на пгт. Забайкальск	Россия, пгт. Забайкальск, Рабочая улица	49,65508	117,31976	1.1 Евро
1614	Муниципальный район «Забайкальский район»	Россельхознадзор по Забайкальскому краю	Россия, пгт. Забайкальск, Красноармейская улица, 29	49,64902	117,32733	1.1 Евро
1615	Муниципальный район «Забайкальский район»	Модуль восточного состояния поездов ст. Забайкальск	Россия, пгт. Забайкальск	49,64681	117,32429	1.1 Евро
1616	Муниципальный район «Забайкальский район»	Модуль сигналистов парка"Б" ст. Забайкальск	Россия, пгт. Забайкальск	49,65665	117,31991	1.1 Евро
1617	Муниципальный район «Забайкальский район»	Здание вокзала ст. Арабатук	Россия, Забайкальский район, село Арабатук	50,15921	117,06959	0.75 - железный
1618	Муниципальный район «Забайкальский район»	Табельная ПЧ-21 ст. Забайкальск	Россия, пгт. Забайкальск, Рабочая улица	49,65557	117,32036	1.1 Евро
1619	Муниципальный район «Забайкальский район»	Табельная ПЧ-21 ст. Билитуй	Россия, Забайкальский район, поселок станции Билитуй	49,83522	117,09246	1.1 Евро
1620	Муниципальный район «Забайкальский район»	Табельная ПЧ-21 ст. Даурия	Россия, Забайкальский район, поселок при станции Даурия	49,92716	116,84661	1.1 Евро
1621	Муниципальный район «Забайкальский район»	Мчс	Россия, пгт. Забайкальск	49,64727	117,33676	1.1 Евро
1622	Муниципальный район «Забайкальский район»	Дом связи НГЧ ст. Забайкальск	Россия, пгт. Забайкальск, Железнодорожная	49,64351	117,32846	1.1 Евро
1623	Муниципальный район «Забайкальский район»	ИП Данилова М.Г., ул. Красноармейская , д. 62, пгт. Забайкальск	Россия, пгт. Забайкальск, Красноармейская улица, 62	49,65688	117,32502	1.1 Евро
1624	Муниципальный район «Забайкальский район»	УФНС РОССИИ ПО ЗАБАЙКАЛЬСКОМУ КРАЮ	Россия, пгт. Забайкальск, Советская улица, 7	49,64252	117,33537	0.75 - железный
1625	Муниципальный район «Забайкальский район»	Пост ЭЦ НГЧ ст. Харанор	Россия, Забайкальский район	50,11626	116,68812	1.1 Евро
1626	Муниципальный район «Забайкальский район»	Служебно-техническое здание №8 НГЧ пгт. Забайкальск	Россия, пгт. Забайкальск	49,65861	117,31677	1.1 Евро
1627	Муниципальный район «Забайкальский район»	Пункт обогрева №7 пгт. Забайкальск, Западный парк	Россия, пгт. Забайкальск	49,6591	117,31739	1.1 Евро
1628	Муниципальный район «Забайкальский район»	Техконтора НГЧ пгт. Забайкальск Западный парк	Россия, пгт. Забайкальск	49,65859	117,31792	1.1 Евро
1629	Муниципальный район «Забайкальский район»	Здание ПТО и табельная ПЧ НГЧ пгт. Забайкальск	Россия, пгт. Забайкальск	49,65846	117,31785	1.1 Евро
1630	Муниципальный район «Забайкальский район»	Мастерские с бытовыми помещениями НГЧ, пгт. Забайкальск, Западный парк	Россия, пгт. Забайкальск	49,65877	117,31708	1.1 Евро
1631	Муниципальный район «Забайкальский район»	ГАЦ НГЧ пгт. Забайкальск Западный парк	Россия, пгт. Забайкальск	49,65922	117,31681	1.1 Евро
1632	Муниципальный район «Забайкальский район»	ППВ НГЧ пгт Забайкальск	Россия, пгт. Забайкальск	49,64687	117,32634	1.1 Евро
1633	Муниципальный район «Забайкальский район»	Пост "П" НГЧ пгт. Забайкальск	Россия, пгт. Забайкальск	49,63452	117,33594	1.1 Евро
1634	Муниципальный район «Забайкальский район»	Прорабский участок НГЧ ст. Забайкальск	Россия, пгт. Забайкальск	49,63376	117,33566	1.1 Евро
1635	Муниципальный район «Забайкальский район»	Здание вокзала ст. Забайкальск	Россия, пгт. Забайкальск	49,63849	117,33258	1.1 Евро
1636	Муниципальный район «Забайкальский район»	Котельная Мациевская (ЗабДТВу-1) - Забайкальский край, ст. Мациевская	Россия, Забайкальский район, поселок при станции Мациевская	49,72405	117,27613	0.75 - железный
1637	Муниципальный район «Забайкальский район»	ФГКУ Пограничное управление	Россия, Забайкальский район, село Абагайтуй	49,58719	117,8494	1.1 Евро
1638	Муниципальный район «Забайкальский район»	Рынок, ул. Северная, 52а	674650, Забайкальский район, Забайкальск,	49,6642	117,32723	1.1 Евро
1639	Муниципальный район «Забайкальский район»	Котельная ОС ПРБ ст. Забайкальск	Россия, пгт. Забайкальск	49,65538	117,32122	0.75 - железный
1640	Муниципальный район «Забайкальский район»	Административное здание ФГКУ Росгранстрой п. Забайкальск, Карантинный блок (ж/д станция)	Россия, Забайкальский район	49,63106	117,33652	1.1 Евро
1641	Муниципальный район «Забайкальский район»	Административное учреждение ЖДПП ФГКУ Росгранстрой, п. Забайкальск, Санитарный тупик (ж/д станция)	Россия, Забайкальский район	49,63078	117,33656	1.1 Евро
1642	Муниципальный район «Забайкальский район»	Служебно-бытовое здание ФГКУ Росгранстрой, п. Забайкальск, Западная горловина (ж/д станция)	Россия, Забайкальский район	49,63076	117,33875	1.1 Евро
1643	Муниципальный район «Забайкальский район»	Служебно-бытовое здание ЖДПП ФГКУ Росгранстрой, п. Забайкальск, Восточная горловина (ж/д станция)	Россия, Забайкальский район	49,63069	117,33705	1.1 Евро
1644	Муниципальный район «Забайкальский район»	Административное здание ЖДПП ФГКУ Росгранстрой п. Забайкальск, СИДК (ж/д станция)	Россия, Забайкальский район	49,63112	117,33905	1.1 Евро
1645	Муниципальный район «Забайкальский район»	Административное здание ЖДПП ФГКУ Росгранстрой п. Забайкальск, ул. Железнодорожная, 1В	Россия, пгт. Забайкальск, Железнодорожная улица, 1В	49,63663	117,33574	1.1 Евро
1646	Муниципальный район «Забайкальский район»	щебеночный завод	Россия, Забайкальский район	49,90578	117,2385	1.1 Евро
1647	Муниципальный район «Забайкальский район»	ФГП ВО ЖДТ РОССИИ Забайкальск, Красноармейская улица, 32А	Россия, пгт. Забайкальск, Красноармейская улица, 32А	49,64855	117,32844	1.1 Евро
1648	Муниципальный район «Забайкальский район»	Дистанция инженерных сооружений пгт. Харанор, ул. Рабочая, 54	Россия, Забайкальский район, посёлок при станции Харанор	50,1153	116,67108	1.1 Евро
1649	Муниципальный район «Забайкальский район»	ИП Данилова М.Г. , Пекарня	Россия, пгт. Забайкальск, Амурская улица, 6	49,65289	117,34795	1.1 Евро
1650	Муниципальный район «Забайкальский район»	Административное здание (прорабский пункт) 6657 км 89145195537	Россия, пгт. Забайкальск	49,65122	117,32265	1.1 Евро
1651	Муниципальный район «Забайкальский район»	Дом отдыха Дирекция зданий и сооружений ст. Забайкальск 89145195537	Россия, пгт. Забайкальск	49,64957	117,32353	1.1 Евро
1652	Муниципальный район «Забайкальский район»	рынок	Россия, пгт. Забайкальск	49,66558	117,32721	1.1 Евро
1653	Муниципальный район «Забайкальский район»	Котельная ППВ ст. Забайкальск	Россия, пгт. Забайкальск	49,63398	117,33564	0.75 - железный
1654	Муниципальный район «Забайкальский район»	Котельная НС ст. Даурия, 6610км	Россия, Забайкальский район, поселок при станции Даурия	49,92021	116,86322	0.75 - железный
1655	Муниципальный район «Забайкальский район»	ДС ст.Харанор, ул. Привокзальная, 3	3, ул.Привокзальная, посёлок при станции Харанор, Забайкальский район	50,11796	116,68752	0.75 - железный
1656	Муниципальный район «Забайкальский район»	Котельная Цитрусовый корпус ст. Забайкальск, 6657 км	Россия, пгт. Забайкальск	49,64618	117,32469	0.75 - железный
1657	Муниципальный район «Забайкальский район»	Котельная ТЧ ст. Забайкальск, 6658км	Россия, пгт. Забайкальск	49,65288	117,3217	0.75 - железный
1658	Муниципальный район «Забайкальский район»	Котельная МЧ ст. Забайкальск	Россия, пгт. Забайкальск	49,65675	117,31851	0.75 - железный
1659	Муниципальный район «Забайкальский район»	Магазин Светофор, п. Забайкальск, ул. Ключевская, 1Б, 1	Россия, пгт. Забайкальск, Ключевская улица, 1Б	49,65956	117,33755	1.1 Евро

№	Муниципальное образование	Наименование места накопления	Адрес места накопления	Географические координаты		Тип контейнера
1660	Муниципальный район «Забайкальский район»	Вагонное депо ст. Забайкальск (тер-ия ПТО)	Россия, пгт. Забайкальск, Рабочая улица	49,65386	117,32152	0.75 - железный
1661	Муниципальный район «Забайкальский район»	Дом культуры	Забайкальский район	49,90578	117,23849	1.1 Евро
1662	Муниципальный район «Забайкальский район»	ООО Забайкальское бюро международного туризма "Спутник", Красноармейская улица, 5	Россия, пгт. Забайкальск, Красноармейская улица, 5	49,64171	117,33207	0.75 - железный
1663	Муниципальный район «Забайкальский район»	МКД, ДОС 54	Стация Билитуй КП№2 Забайкальский край	49,82959	117,09058	1.1 Евро
1664	Муниципальный район «Забайкальский район»	СР "Забайкальск" пгт.Забайкальск ул.Первомайская 28	Россия, пгт. Забайкальск, Первомайская улица, 23/1	49,64516	117,33818	1.1 Евро
1665	Муниципальный район «Забайкальский район»	-	-	49,65245	117,32221	1.1 Евро
1666	Муниципальный район «Забайкальский район»	Гостинница "Гостиный дворик"	Россия, пгт. Забайкальск	49,66151	117,31782	1.1 Евро
1667	Муниципальный район «Забайкальский район»	Даурия, м-н Спутник	Россия, Забайкальский район, поселок при станции Даурия	49,92692	116,85264	1.1 Евро
1668	Муниципальный район «Забайкальский район»	Забайкальск, Склад топлива	Россия, пгт. Забайкальск	49,65172	117,32258	0.75 - железный
1669	Муниципальный район «Забайкальский район»	Бурятский филиал ПАО Ростелеком, Почта России	Россия, пгт. Забайкальск, Красноармейская улица, 40	49,65116	117,32721	1.1 Евро
1670	Муниципальный район «Забайкальский район»	МКД, Красноармейска, 32 п. Забайкальск	Красноармейская 32 Забайкальск	49,64643	117,32931	1.1 Евро
1671	Муниципальный район «Забайкальский район»	МКД, Даурия ДОС 700 Забайкальский район	Даурия, Забайкальский край	49,9279	116,84684	1.1 Евро
1672	Муниципальный район «Забайкальский район»	Союз и К, АЗС №4 ИП Тимофеев Г.В., Даурия, Карьерная, 10	Россия, Забайкальский район, поселок при станции Даурия	49,92262	116,83277	0.75 - железный
1673	Муниципальный район «Забайкальский район»	ИП Тимофеев Г.В., АЗС №3 (Союз и К), пгт Забайкальск, на 0,8 км трассы Забайкальск-Абагай	Россия, пгт. Забайкальск	49,66019	117,34899	0.75 - железный
1674	Муниципальный район «Забайкальский район»	МКД, Комсомольская ул.49, Забайкальск,	674650, Комсомольская ул., 49, Забайкальск	49,65422	117,32642	1.1 Евро
1675	Муниципальный район «Забайкальский район»	МКД, Забайкальск, Красноармейская, 129	Россия, пгт. Забайкальск, Красноармейская, 129	49,66236	117,32177	1.1 Евро
1676	Муниципальный район «Забайкальский район»	МКД, Забайкальск, Красноармейская улица, 53	Россия, пгт. Забайкальск, Красноармейская улица, 53	49,65541	117,32464	1.1 Евро
1677	Муниципальный район «Забайкальский район»	МКД УК Забайкальк, Забайкальск, Советская улица, 6	Россия, пгт. Забайкальск, Советская улица, 6	49,64226	117,3367	1.1 Евро
1678	Муниципальный район «Забайкальский район»	Забайкальск, Ключевская улица	Россия, пгт. Забайкальск, Ключевская улица	49,65528	117,34051	1.1 Евро
1679	Муниципальный район «Забайкальский район»	Административное здание, пгт. забайкальск, ул. Октябрьская, 1Д	1В, Октябрьская улица, пгт. Забайкальск	49,6486	117,33419	0.75 - железный
1680	Муниципальный район «Забайкальский район»	Административное помещение, Администрация	Россия, пгт. Забайкальск, ул. Красноармейская, 26	49,65171	117,3281	1.1 Евро
1681	Муниципальный район «Забайкальский район»	Медицинское учреждение	Забайкальский район, поселок станции Билитуй	49,82645	117,09413	1.1 Евро
1682	Муниципальный район «Забайкальский район»	Медицинское учреждение	Россия, Забайкальский район, поселок при станции Даурия	49,92854	116,84606	1.1 Евро
1683	Муниципальный район «Забайкальский район»	Медицинское учреждение ЦРБ	35А, Красноармейская улица, пгт. Забайкальск	49,65224	117,32611	1.1 Евро
1684	Муниципальный район «Забайкальский район»	Медицинское учреждение	пгт. Забайкальск	49,65352	117,3304	1.1 Евро
1685	Муниципальный район «Забайкальский район»	Центр гигиены и эпидемиологии, пгт. Забайкальск, ул. Комсомольская, 30	32, Комсомольская улица, пгт. Забайкальск	49,64553	117,33119	1.1 Евро
1686	Муниципальный район «Забайкальский район»	Школа искусств, Железнодорожная, 40б	Россия, пгт. Забайкальск, Железнодорожная улица, 40Б	49,65077	117,3255	1.1 Евро
1687	Муниципальный район «Забайкальский район»	ЛО МВД	Железнодорожная, 11	49,64652	117,32687	1.1 Евро
1688	Муниципальный район «Забайкальский район»	Клуб с. Абагайтуй, ул. Красноармейская, д. 30	30, Красноармейская улица, село Абагайтуй, Забайкальский район	49,58538	117,83666	1.1 Евро
1689	Муниципальный район «Забайкальский район»	Офис транспортной компании "Кашалот", Забайкальский край, пгт. Забайкальск, ул. Ключевская, 1Б	1Б, Ключевская улица, пгт. Забайкальск	49,65938	117,33747	1.1 Евро
1690	Муниципальный район «Забайкальский район»	Забайкальская СББЖ	39, Комсомольская улица, пгт. Забайкальск	49,65319	117,3279	1.1 Евро
1691	Муниципальный район «Забайкальский район»	Спортсервис	Россия, пгт. Забайкальск	49,64467	117,32777	1.1 Евро
1692	Муниципальный район «Забайкальский район»	ОВД	49А, Комсомольская улица, пгт. Забайкальск	49,65524	117,32704	1.1 Евро
1693	Муниципальный район «Забайкальский район»	ФКУ "Читинская ПЧС" роспотребнадзора Забайкальск, Пограничная улица, 22	22, Пограничная улица, пгт. Забайкальск	49,63952	117,33665	1.1 Евро
1694	Муниципальный район «Забайкальский район»	Школа № 2	Россия, пгт. Забайкальск, Красноармейская улица, 53	49,65351	117,3246	0.75 - железный
1695	Муниципальный район «Забайкальский район»	Администрация	7, Железнодорожная улица, пгт. Забайкальск	49,64293	117,32979	1.1 Евро
1696	Муниципальный район «Забайкальский район»	Детский сад Гармония	Россия, пгт. Забайкальск	49,65653	117,33008	1.1 Евро
1697	Муниципальный район «Забайкальский район»	Детский сад Светлячок	25, Совхозная улица, посёлок при станции Харанор, Забайкальский район	50,11658	116,67455	0.75 - железный
1698	Муниципальный район «Забайкальский район»	Музыкальная школа	569, улица ДОС, поселок при станции Даурия, Забайкальский район	49,92638	116,85018	1.1 Евро
1699	Муниципальный район «Забайкальский район»	ИЖС	Россия, Забайкальский район, посёлок при станции Харанор, Шоссейная улица	50,11377	116,67583	1.1 Евро
1700	Муниципальный район «Забайкальский район»	МКД (УК Ритм Забайкальска) Советская 9 Забайкальск	Советская 9 Забайкальск, Забайкальский край	49,64313	117,33634	1.1 Евро
1701	Муниципальный район «Забайкальский район»	Трансконтейнер, Забайкальск, ул. 1-е Мая, 7	674650, А350, Забайкальск	49,66861	117,31267	1.1 Евро
1702	Муниципальный район «Забайкальский район»	Даурия КП№6 Забайкальский район	Даурия КП№6 Забайкальский район	49,92395	116,86064	1.1 Евро
1703	Муниципальный район «Забайкальский район»	СОШ , п/ст Даурия, здание 28	Даурия Пст, 28, Даурия, 674660	49,92668	116,85369	1.1 Евро
1704	Муниципальный район «Забайкальский район»	МКД, Красноармейская ул., 54, Забайкальск	674650, Красноармейская ул., 54 Забайкальск	49,65523	117,32611	1.1 Евро
1705	Муниципальный район «Забайкальский район»	Забайкальск, микрорайон МАПП	Россия, пгт. Забайкальск, микрорайон МАПП	49,63759	117,37402	1.1 Евро
1706	Муниципальный район «Забайкальский район»	Забайкальск, микрорайон МАПП	Россия, пгт. Забайкальск, микрорайон МАПП	49,63742	117,37262	1.1 Евро
1707	Муниципальный район «Забайкальский район»	Забайкальск, микрорайон МАПП	Россия, пгт. Забайкальск, микрорайон МАПП	49,63512	117,37435	1.1 Евро
1708	Муниципальный район «Забайкальский район»	Забайкальск, микрорайон МАПП	Россия, пгт. Забайкальск, микрорайон МАПП	49,63143	117,37386	1.1 Евро

№	Муниципальное образование	Наименование места накопления	Адрес места накопления	Географические координаты		Тип контейнера
1709	Муниципальный район «Забайкальский район»	Забайкальск, микрорайон МАПП	Россия, пгт. Забайкальск, микрорайон МАПП	49,63067	117,37379	1.1 Евро
1710	Муниципальный район «Забайкальский район»	мкр. МАПП ТЛТ Забайкальск, Забайкальский край	Россия, пгт. Забайкальск, микрорайон МАПП	49,63912	117,37871	1.1 Евро
1711	Муниципальный район «Забайкальский район»	ИП Цыремпилова Марина Владимировна МАПП	пгт. Забайкальск, мкр МАПП	49,63989	117,37865	1.1 Евро
1712	Муниципальный район «Забайкальский район»	ФГУП "Госкорпорация по ОрВД", Первомайская ул 28 Забайкальск,	Первомайская ул 28 Забайкальск, 674651	49,64516	117,33519	1.1 Евро
1713	Муниципальный район «Забайкальский район»	Пограничная ул., 34, Забайкальск, Забайкальский край,	Пограничная ул., 34, Забайкальск, 674651	49,6394	117,33937	1.1 Евро
1714	Муниципальный район «Забайкальский район»	Железнодорожная ул гостиница Россия Забайкальск,	Железнодорожная ул гостиница Россия Забайкальск, 674651	49,64132	117,33053	1.1 Евро
1715	Муниципальный район «Забайкальский район»	Станция Билютуй ПОСТ ЭЦ	станция Билютуй, 674658 Пост эц	49,83368	117,09399	1.1 Евро
1716	Муниципальный район «Забайкальский район»	Пост ЭЦ Забайкальский край, Забайкальский р-он, ст. Мациевская	Россия, Забайкальский район, поселок при станции Мациевская	49,72657	117,27064	1.1 Евро
1717	Муниципальный район «Забайкальский район»	Мастерские с бытовыми помещениями пгт. Забайкальск, Западный парк	А350, Забайкальск, 674650	49,69872	117,28864	1.1 Евро
1718	Муниципальный район «Забайкальский район»	Здание ПТО и табельная ПЧ пгт. Забайкальск, Западный парк	А350, Забайкальск, 674650	49,69385	117,29154	1.1 Евро
1719	Муниципальный район «Забайкальский район»	ГАЦ пгт. Забайкальск, Западный парк	А350, Забайкальск, 674650	49,69042	117,29393	1.1 Евро
1720	Муниципальный район «Забайкальский район»	Пункт обогрева №7 пгт. Забайкальск, Западный парк	А350, Забайкальск, 674650	49,68699	117,29645	1.1 Евро
1721	Муниципальный район «Забайкальский район»	Служебно-техническое здание № 8 пгт. Забайкальск, Западный парк	А350, Забайкальск, 674650	49,68571	117,29711	1.1 Евро
1722	Муниципальный район «Забайкальский район»	Техконтора пгт. Забайкальск, Западный парк	Забайкальск, 674650	49,68443	117,29765	1.1 Евро
1723	Муниципальный район «Забайкальский район»	Забайкальск, ул. Железнодорожная, 2, 4, Красноармейская улица, 1, 3 (МКД УК Ритм-Забайкальск)	Россия, пгт. Забайкальск, Красноармейская улица, 3	49,64018	117,33329	1.1 Евро
1724	Муниципальный район «Забайкальский район»	Забайкальск, ул. Комсомольская ,10	674651, Комсомольская ул., 10, Забайкальск	49,64248	117,33403	1.1 Евро
1725	Муниципальный район «Забайкальский район»	Забайкальск, ул. Нагорная, 5,	674651, Нагорная ул., 5, Забайкальск	49,64135	117,33557	1.1 Евро
1726	Муниципальный район «Забайкальский район»	МКД, Даурия ДОС 723 Забайкальский край, Россия,	Даурия Россия, 674660	49,92894	116,84761	1.1 Евро
1727	Муниципальный район «Забайкальский район»	МКД, Даурия, ДОС 790 Забайкальский край, Россия	Даурия ДОС 790 Россия	49,92588	116,84962	1.1 Евро
1728	Муниципальный район «Забайкальский район»	МКД, Даурия ДОС 604 Забайкальский район	Даурия Забабйкальский край	49,92735	116,85071	1.1 Евро
1729	Муниципальный район «Забайкальский район»	МКД, Забайкальский район, поселок при станции Даурия, ДОС 568	Россия, Забайкальский район, поселок при станции Даурия	49,92506	116,85179	1.1 Евро
1730	Муниципальный район «Забайкальский район»	Даурия Пст, 28, Даурия, Забайкальский край, Красноармейская 1	Россия, Забайкальский район, поселок при станции Даурия	49,92521	116,85725	1.1 Евро
1731	Муниципальный район «Забайкальский район»	МКД, ФГКУ Пограничное управление, Даурия, Солнечный 40-70	Даурия, Забайкальский край Россия	49,92197	116,8568	1.1 Евро
1732	Муниципальный район «Забайкальский район»	Красноармейская ул . 37 Забайкальск	Красноармейская ул., 37, Забайкальск, 674650	49,65529	117,31997	1.1 Евро
1733	Муниципальный район «Забайкальский район»	Железнодорожная ул., 33, Забайкальск,	Железнодорожная ул., 33, Забайкальск, 674650	49,65393	117,32194	1.1 Евро
1734	Муниципальный район «Забайкальский район»	ИП Солоненко О.А. Железный мир	Россия, пгт. Забайкальск, Красноармейская улица, 153Б	49,66537	117,31891	1.1 Евро
1735	Муниципальный район «Забайкальский район»	МКД, ул. Верхняя 2а Забайкальск,	ул. Верхняя 2а Забайкальск, 674651	49,65481	117,33398	1.1 Евро
1736	Муниципальный район «Забайкальский район»	МАОУ СОШ № 1, Забайкальск, ул. Красноармейская, 32А	Комсомольская ул., 42, Забайкальск, 674651	49,6469	117,33009	1.1 Евро
1737	Муниципальный район «Забайкальский район»	Забайкальск ул. Красноармейская, 28	674651, Красноармейская ул., 28, Забайкальск	49,64508	117,33005	1.1 Евро
1738	Муниципальный район «Забайкальский район»	МКД, Красноармейская 26 Забайкальск	Красноармейская 26 Забайкальск	49,64375	117,33122	1.1 Евро
1739	Муниципальный район «Забайкальский район»	Комсомольская ул., 3, Забайкальск, МКД	674651, Комсомольская ул., 3, Забайкальск	49,64036	117,33448	1.1 Евро
1740	Муниципальный район «Забайкальский район»	Пограничная 36а	Пограничная 36 36а 38а	49,63686	117,33775	1.1 Евро
1741	Муниципальный район «Забайкальский район»	ЖД Вокзал Забайкальск	Россия, пгт. Забайкальск	49,63804	117,33295	1.1 Евро
1742	Муниципальный район «Забайкальский район»	Пограничная 2 Забайкальск	Пограничная 2 Забайкальск	49,63894	117,33448	1.1 Евро
1743	Муниципальный район «Забайкальский район»	Забайкальск, ул. Красноармейская,3 (МКД)	Красноармейская 3 Забайкальск	49,63994	117,33332	1.1 Евро
1744	Муниципальный район «Забайкальский район»	Железнодорожная ул., 11, Забайкальск	Железнодорожная ул., 11, Забайкальск, 674651	49,6463	117,32697	1.1 Евро
1745	Муниципальный район «Забайкальский район»	МКД УК, Красноармейская ул., 60 Забайкальск	Россия, пгт. Забайкальск, Красноармейская улица, 60	49,65616	117,32573	1.1 Евро
1746	Муниципальный район «Забайкальский район»	Забайкальск, ул. Железнодорожная, 54а	Железнодорожная ул 54а Забайкальск, 674650	49,65534	117,3239	1.1 Евро
1747	Муниципальный район «Забайкальский район»	Забайкальский край, пгт Забайкальск, ул Рабочая	пгт. Забайкальск, ул Рабочая	49,65719	117,31779	1.1 Евро
1748	Муниципальный район «Забайкальский район»	Федеральное бюджетное учреждение здравоохранения "Центр гигиены и эпидемиологии в Забайкальском крае", Комсомольская ул., 30, Забайкальск	Комсомольская ул., 32, Забайкальск, 674651	49,6454	117,33159	1.1 Евро
1749	Муниципальный район «Забайкальский район»	Государственное Управление Судебного департамента в Забайкальском крае, Комсомольская ул., 24А, Забайкальск,	Комсомольская ул., 24А, Забайкальск, 674651	49,64451	117,33175	1.1 Евро
1750	Муниципальный район «Забайкальский район»	АЗС SHERL Даурия	А350, Даурия, 674660	49,91198	116,85055	1.1 Евро
1751	Муниципальный район «Забайкальский район»	Разъезд №83 Забайкальский район	Россия, 674660	50,01466	116,76521	1.1 Евро
1752	Муниципальный район «Забайкальский район»	Красноармейская ул., 91А,	Красноармейская ул., 91А, Забайкальск, 674650	49,65877	117,31903	1.1 Евро
1753	Муниципальный район «Забайкальский район»	Пост ЭЦ, Даурия, Забайкальский район	Даурия Россия, 674660	49,92849	116,84393	1.1 Евро
1754	Муниципальный район «Забайкальский район»	Красноармейская ул., 16, Забайкальск,	Красноармейская ул., 16, Забайкальск, 674651	49,64332	117,33142	1.1 Евро
1755	Муниципальный район «Забайкальский район»	Пост МЭЦ ст. Забайкальск	Железнодорожная ул., 22, Забайкальск, 674651	49,64477	117,32636	1.1 Евро
1756	Муниципальный район «Забайкальский район»	Забайкальск, ул. Железнодорожная	Россия, пгт. Забайкальск, ул. Железнодорожная	49,63487	117,33492	1.1 Евро

№	Муниципальное образование	Наименование места накопления	Адрес места накопления	Географические координаты		Тип контейнера
1757	Муниципальный район «Забайкальский район»	Железнодорожная ул., 33, Забайкальск,	Железнодорожная ул., 33, Забайкальск, 674650	49,65442	117,32146	1.1 Евро
1758	Муниципальный район «Забайкальский район»	Красноармейская ул., 117, Забайкальск	Красноармейская ул., 117, Забайкальск, 674650	49,66192	117,31714	1.1 Евро
1759	Муниципальный район «Забайкальский район»	УФСБ России, Железнодорожная ул., 13, Забайкальск,	674651, Железнодорожная ул., 13, Забайкальск	49,64717	117,3268	1.1 Евро
1760	Муниципальный район «Забайкальский район»	ЖД ПОСТ ЭЦ Забайкальск Забайкальский край, Россия	Забайкальск Забайкальский край	49,64332	117,32867	1.1 Евро
1761	Муниципальный район «Забайкальский район»	Муниципальное учреждение культуры "Дом культуры" городского поселения "Забайкальское", Железнодорожная ул. 14а	Россия, пгт. Забайкальск, Железнодорожная улица, 14А	49,64359	117,32988	1.1 Евро
1762	Муниципальный район «Забайкальский район»	мкр. МАПП КП№5 Забайкальск, Забайкальский край	Россия, пгт. Забайкальск, микрорайон МАПП	49,63893	117,38085	1.1 Евро
1763	Муниципальный район «Забайкальский район»	мкр. МАПП КП№4 Забайкальск Забайкальский	Россия, пгт. Забайкальск, микрорайон МАПП	49,64029	117,38182	1.1 Евро
1764	Муниципальный район «Забайкальский район»	мкр. МАПП №2 Забайкальск, Забайкальский край,	мкр. МАПП №2 Забайкальск, Забайкальский край,	49,63954	117,3818	1.1 Евро
1765	Муниципальный район «Забайкальский район»	мкр.МАПП КП№2 Забайкальск, Забайкальский край	Россия, пгт. Забайкальск, микрорайон МАПП	49,63913	117,3801	1.1 Евро
1766	Муниципальный район «Забайкальский район»	Грузовая линия, Забайкальск, микрорайон МАПП	Россия, пгт. Забайкальск, микрорайон МАПП	49,63571	117,37438	1.1 Евро
1767	Муниципальный район «Забайкальский район»	ПАО Нефтемаркет АЗС - 90	Россия, пгт. Забайкальск, микрорайон МАПП	49,65116	117,37575	1.1 Евро
1768	Муниципальный район «Забайкальский район»	База Михайлова	Россия, пгт. Забайкальск	49,65505	117,36378	1.1 Евро
1769	Муниципальный район «Забайкальский район»	ИП Грязнов С.В., Шоссейная ул., 24, Забайкальск, Забайкальский край,	Шоссейная ул., 24, Забайкальск, 674651	49,65971	117,35352	1.1 Евро
1770	Муниципальный район «Забайкальский район»	Озёрная ул., Забайкальск, Забайкальский край	Озёрная ул., Забайкальск, 674651	49,65875	117,33697	1.1 Евро
1771	Муниципальный район «Забайкальский район»	СТО Бриз, Забайкальск, Забайкальский край	А350, КП -2 Забайкальск, Забайкальский край	49,67784	117,30829	1.1 Евро
1772	Муниципальный район «Забайкальский район»	АЗС - 113, ПАО Нефтемаркет	Россия, пгт. Забайкальск	49,67417	117,31122	1.1 Евро
1773	Муниципальный район «Забайкальский район»	ООО Дуэт, Красноармейская улица, 74А п. Забайкальск	Россия, пгт. Забайкальск, Красноармейская улица, 74А	49,65782	117,3244	1.1 Евро
1774	Муниципальный район «Забайкальский район»	Комсомольская ул., 85, Забайкальск, Забайкальский край	Комсомольская ул., 85, Забайкальск, 674650	49,65798	117,32555	1.1 Евро
1775	Муниципальный район «Забайкальский район»	Железнодорожная 28 Забайкальск	Железнодорожная 28 Забайкальск	49,64697	117,32762	1.1 Евро
1776	Муниципальный район «Забайкальский район»	МКД, Железнодорожная ул., 14, Забайкальск	674651, Железнодорожная ул., 14, Забайкальск	49,64308	117,33026	1.1 Евро
1777	Муниципальный район «Забайкальский район»	МКД, Железнодорожная ул., 12,	674651, Железнодорожная ул., 12, Забайкальск	49,64242	117,33091	1.1 Евро
1778	Муниципальный район «Забайкальский район»	МКД, Забайкальск, Железнодорожная ул., 8	674651, Железнодорожная ул., 8, Забайкальск	49,64139	117,3315	1.1 Евро
1779	Муниципальный район «Забайкальский район»	МКД УК, Железнодорожная ул 26 Забайкальск	Железнодорожная ул 26 Забайкальск, 674651	49,64647	117,32823	1.1 Евро
1780	Муниципальный район «Забайкальский район»	МКД, Красноармейская ул., 25, Забайкальск	674651, Красноармейская ул., 25, Забайкальск	49,6484	117,32756	1.1 Евро
1781	Муниципальный район «Забайкальский район»	ИП Нагиев Р.Н., Северная ул., 72 Забайкальск,	Северная ул., 72 Забайкальск, 674650	49,66364	117,32535	1.1 Евро
1782	Муниципальный район «Забайкальский район»	Грузовая линия, Забайкальск, микрорайон МАПП	Россия, пгт. Забайкальск, микрорайон МАПП	49,63229	117,37499	1.1 Евро
1783	Муниципальный район «Забайкальский район»	ООО Ленмонтаж кафе Светлана, Шоссейная ул., 24, Забайкальск	Шоссейная ул., 24, Забайкальск, 674651	49,65996	117,35436	1.1 Евро
1784	Муниципальный район «Забайкальский район»	РЖД НГЧ, Административное здание	Железнодорожная ул., 5 Забайкальск, 674651	49,6419	117,32968	1.1 Евро
1785	Муниципальный район «Забайкальский район»	МКД, Красноармейская, 30, 33, Железнодорожная ул., 40, 42, Забайкальск,	Железнодорожная ул., 42, Забайкальск, 674651	49,64966	117,32645	1.1 Евро
1786	Муниципальный район «Забайкальский район»	МКД, Красноармейская ул., 35, Забайкальск,	Красноармейская ул., 35, Забайкальск, 674650	49,65046	117,32681	1.1 Евро
1787	Муниципальный район «Забайкальский район»	М-н Хороший, Красноармейская ул., 35, Забайкальск,	Красноармейская ул., 35а, Забайкальск, 674650	49,65092	117,32651	1.1 Евро
1788	Муниципальный район «Забайкальский район»	МКД, Красноармейская ул., 55	674650, Красноармейская ул., 55, Забайкальск	49,65664	117,32357	1.1 Евро
1789	Муниципальный район «Забайкальский район»	МКД, Красноармейская ул.109, Забайкальск	674650, Красноармейская ул., 109, Забайкальск	49,66163	117,32191	1.1 Евро
1790	Муниципальный район «Забайкальский район»	ИЖС, ул. Красноармейская, 107, Забайкальск,	ул. Красноармейская, 107, Забайкальск, 674650	49,66103	117,32217	1.1 Евро
1791	Муниципальный район «Забайкальский район»	ИЖС, Красноармейская ул., 91, Забайкальск,	674650, Красноармейская ул., 91, Забайкальск	49,65982	117,32141	1.1 Евро
1792	Муниципальный район «Забайкальский район»	МКД, Красноармейская ул.,83, Забайкальск,	674650, Красноармейская ул., 83, Забайкальск	49,65914	117,32307	1.1 Евро
1793	Муниципальный район «Забайкальский район»	улица Ведерникова 6 посёлок Забайкальск, Забайкальский край, Россия	Россия, пгт. Забайкальск, улица Ведерникова 6	49,665	117,30588	1.1 Евро
1794	Муниципальный район «Забайкальский район»	Забайкальск, микрорайон МАПП	Россия, пгт. Забайкальск, микрорайон МАПП	49,63763	117,37529	1.1 Евро
1795	Муниципальный район «Забайкальский район»	Забайкальск, микрорайон МАПП	Россия, пгт. Забайкальск, микрорайон МАПП	49,6381	117,37523	1.1 Евро
1796	Муниципальный район «Забайкальский район»	Забайкальск, микрорайон МАПП	Россия, пгт. Забайкальск, микрорайон МАПП	49,63225	117,37235	1.1 Евро
1797	Муниципальный район «Забайкальский район»	Забайкальск, микрорайон МАПП	Россия, пгт. Забайкальск, микрорайон МАПП	49,63061	117,37252	1.1 Евро
1798	Муниципальный район «Забайкальский район»	МКР. МАПП Забайкальск, Забайкальский край, Россия	Россия, пгт. Забайкальск, микрорайон МАПП	49,63291	117,37607	1.1 Евро
1799	Муниципальный район «Забайкальский район»	Грузовая линия, Забайкальск, микрорайон МАПП	Россия, пгт. Забайкальск, микрорайон МАПП	49,63461	117,37665	1.1 Евро
1800	Муниципальный район «Забайкальский район»	Забайкальск, микрорайон МАПП	Россия, пгт. Забайкальск, микрорайон МАПП	49,6345	117,37281	1.1 Евро
1801	Муниципальный район «Забайкальский район»	Забайкальск, микрорайон МАПП	Россия, пгт. Забайкальск, микрорайон МАПП	49,63534	117,37356	1.1 Евро
1802	Муниципальный район «Забайкальский район»	Забайкальск, микрорайон МАПП	Россия, пгт. Забайкальск, микрорайон МАПП	49,63701	117,37436	1.1 Евро
1803	Муниципальный район «Забайкальский район»	Забайкальск, микрорайон МАПП	Россия, пгт. Забайкальск, микрорайон МАПП	49,63686	117,37393	1.1 Евро
1804	Муниципальный район «Забайкальский район»	Забайкальск, микрорайон МАПП	Россия, пгт. Забайкальск, микрорайон МАПП	49,63699	117,37248	1.1 Евро
1805	Муниципальный район «Забайкальский район»	МКД, Красноармейская ул., 47	674650, Красноармейская ул., 47, Забайкальск	49,65393	117,32479	1.1 Евро

№	Муниципальное образование	Наименование места накопления	Адрес места накопления	Географические координаты		Тип контейнера
1806	Муниципальный район «Забайкальский район»	МКД ул. Красноармейская, 42, Забайкальск	674650, Красноармейская 42, Забайкальск	49,65288	117,32745	1.1 Евро
1807	Муниципальный район «Забайкальский район»	ООО Торгсервис м-н Светофор, ИП Бажин Ю.В. Ключевская 1 г Забайкальск,	Ключевская 1 г Забайкальск, 674650	49,6606	117,34002	1.1 Евро
1808	Муниципальный район «Забайкальский район»	Северная ул., 71а, Забайкальск,	Россия, пгт. Забайкальск	49,66243	117,33124	1.1 Евро
1809	Муниципальный район «Забайкальский район»	МКД, Железнодорожная ул., 30, Забайкальск,	674651, Железнодорожная ул., 30, Забайкальск	49,64744	117,32779	1.1 Евро
1810	Муниципальный район «Забайкальский район»	Красноармейская ул., 19а,Сбербанк Забайкальск	Красноармейская ул., 19а,Сбербанк Забайкальск, 674651	49,64623	117,32829	1.1 Евро
1811	Муниципальный район «Забайкальский район»	Красноармейская ул., 19а, фиксприйс Забайкальск,	Красноармейская ул., 19а, фиксприйс Забайкальск, 674651	49,64623	117,32839	1.1 Евро
1812	Муниципальный район «Забайкальский район»	Детский сад № 3 "Росинка, Комсомольская ул., 38, Забайкальск	Комсомольская ул., 48, Забайкальск, 674651	49,64739	117,33153	1.1 Евро
1813	Муниципальный район «Забайкальский район»	детский сад № 1 "Солнышко", Комсомольская 50 Забайкальск	Комсомольская 50 Забайкальск	49,64771	117,33167	1.1 Евро
1814	Муниципальный район «Забайкальский район»	МКД, Красноармейская ул., 12а Забайкальск,	Красноармейская ул., 12а Забайкальск, 674651	49,64229	117,33219	1.1 Евро
1815	Муниципальный район «Забайкальский район»	Комсомольская ул., 16, Забайкальск, Забайкальский край, Россия, 674651	Комсомольская ул., 16, Забайкальск, 674651	49,64243	117,33303	1.1 Евро
1816	Муниципальный район «Забайкальский район»	МКД, Пограничная ул., 14, Забайкальск, Забайкальский край, Россия, 674651	674651, Забайкальский район, Забайкальск, Пограничная улица, 14	49,63959	117,33548	1.1 Евро
1817	Муниципальный район «Забайкальский район»	Пограничная ул., 10, Забайкальск, (МКД)	674651, Пограничная ул., 10, Забайкальск	49,63945	117,33502	1.1 Евро
1818	Муниципальный район «Забайкальский район»	МКД, Комсомольская ул., 2, Забайкальск, Забайкальский край, Россия, 674651	Комсомольская ул., 2, Забайкальск, 674651	49,64051	117,3356	1.1 Евро
1819	Муниципальный район «Забайкальский район»	АО "Читаавтотранс"	Россия, пгт. Забайкальск, Железнодорожная улица, 1А	49,63311	117,33839	1.1 Евро
1820	Городской округ ЗАТО п. Горный	Магазин ИП Калугина И.П.	поселок Горный, тер 6 площадка	51,55555	113,03695	1.1 Евро
1821	Городской округ ЗАТО п. Горный	ФГКУ "321 ВКГ" госпиталь	672900,п. Горный, ул. Дружбы, 26	51,56028	113,04392	1.1 Евро
1822	Городской округ ЗАТО п. Горный	МЧС	Россия, пгт. Горный, 27, улица Дружбы	51,55597	113,03574	1.1 Евро
1823	Городской округ ЗАТО п. Горный	Военный городок №6 вч 56313	Улётовский район	51,54666	113,03811	1.1 Евро
1824	Городской округ ЗАТО п. Горный	Военный городок№10/2 вч 60031	672900, Улётовский район, Горный, улица Дружбы, 182	51,55151	113,03149	1.1 Евро
1825	Городской округ ЗАТО п. Горный	Военный городок № 10/3 вч 41121	672900, Улётовский район, Горный, улица Дружбы, 180	51,55142	113,03671	1.1 Евро
1826	Городской округ ЗАТО п. Горный	Военный городок№10/1 вч 33558 Забайкальский край	672900, Улётовский район, Горный	51,55299	113,02391	1.1 Евро
1827	Городской округ ЗАТО п. Горный	Военный городок№10 Филиал ФГКУ УЛХК и П МО РФ лесничество	закрытое административно-территориальное образование Посёлок Горный	51,55277	113,04173	1.1 Евро
1828	Городской округ ЗАТО п. Горный	Военный городок №10 вч 48271	закрытое административно-территориальное образование Посёлок Горный	51,56142	113,03874	1.1 Евро
1829	Городской округ ЗАТО п. Горный	Военный городок №10 вч 02941	закрытое административно-территориальное образование Посёлок Горный	51,56165	113,03818	1.1 Евро
1830	Городской округ ЗАТО п. Горный	магазин Наш Дискаунтер, п. Горный, ул Солнечная, д. 31	пгт. Горный, Солнечная улица, 29	51,5552	113,03895	1.1 Евро
1831	Городской округ ЗАТО п. Горный	ООО НАТАЛИ п. Горный ул. Солнечная 38	пгт. Горный, Солнечная улица, 38	51,55731	113,03883	1.1 Евро
1832	Городской округ ЗАТО п. Горный	п. Горный ул. Дружбы д.6	пгт. Горный, 6	51,55513	113,03603	1.1 Евро
1833	Городской округ ЗАТО п. Горный	ООО Тайга магазин Привоз п. Горный ул. Дружбы 8	пгт. Горный, 8	51,555	113,03661	1.1 Евро
1834	Городской округ ЗАТО п. Горный	Оборонлес, Улетовский р-н, п. Горный, ул. Солнечная, 139	пгт. Горный, Солнечная улица, 141	51,55288	113,03786	1.1 Евро
1835	Городской округ ЗАТО п. Горный	Здание детского сада ЗАТО Горный ул. Молодёжная д.30	30, Молодёжная улица, пгт. Горный	51,55317	113,04042	1.1 Евро
1836	Городской округ ЗАТО п. Горный	здание ЦРБ ЗАТО Горный ул. Дружбы д.259	пгт. Горный, улица Дружбы, 258	51,55902	113,02933	1.1 Евро
1837	Городской округ ЗАТО п. Горный	Администрация ЗАТО п. Горный	пгт. Горный, Молодёжная улица, 34	51,5542	113,03987	1.1 Евро
1838	Городской округ ЗАТО п. Горный	Детский сад п. Горный, ул. Молодежная д.29	пгт. Горный, Молодёжная улица, 25	51,55342	113,03931	1.1 Евро
1839	Городской округ ЗАТО п. Горный	п. Горный 1, ул. Таёжная 46	пгт. Горный, поселок Горный-1, Таёжная улица, 45	51,39934	112,88872	1.1 Евро
1840	Городской округ ЗАТО п. Горный	МОУ СОШ № 1 п. Горный ул. Молодежная д.33	пгт. Горный, Молодёжная улица, 33	51,55503	113,04046	1.1 Евро
1841	Городской округ ЗАТО п. Горный	МОУ СОШ № 2 п. Горный	Таёжная улица, поселок Горный-1, пгт. Горный	51,39983	112,8885	1.1 Евро
1842	Городской округ ЗАТО п. Горный	Горный, КП № 1	672900, Улётовский район, Горный	51,56227	113,03429	1.1 Евро
1843	Городской округ ЗАТО п. Горный	КПП	672900, Улётовский район, Горный	51,55933	113,02955	1.1 Евро
1844	Городской округ ЗАТО п. Горный	Детский сад № 6	Молодежная ул., 30, Горный, 672900	51,55346	113,04074	1.1 Евро
1845	Городской округ ЗАТО п. Горный	-	672900, Солнечная ул., 26, Горный	51,5558	113,03691	1.1 Евро
1846	Городской округ ЗАТО п. Горный	МОУ СОШ №1 ГО ЗАТО п. Горный.	закрытое административно-территориальное образование Посёлок Горный	51,56224	113,03766	1.1 Евро
1847	Городской округ ЗАТО п. Горный	МКД	пгт. Горный, поселок Горный-1	51,39937	112,88675	1.1 Евро
1848	Городской округ ЗАТО п. Горный	-	0	51,39557	112,88907	1.1 Евро
1849	Городской округ ЗАТО п. Горный	-	..	51,3962	112,88676	1.1 Евро
1850	Городской округ ЗАТО п. Горный	детский сад № 5	пгт. Горный, поселок Горный-1	51,39665	112,88843	1.1 Евро
1851	Городской округ ЗАТО п. Горный	МКД	пгт. Горный, поселок Горный-1	51,39668	112,88875	1.1 Евро
1852	Городской округ ЗАТО п. Горный	-	пгт. Горный, 9	51,55412	113,03621	1.1 Евро
1853	Городской округ ЗАТО п. Горный	Горный, ул. Молодежная , 24	672900, Молодежная ул., 24, Горный	51,55595	113,03917	1.1 Евро
1854	Городской округ ЗАТО п. Горный	-	672900, Солнечная ул., 146, Горный	51,55319	113,03684	1.1 Евро
1855	Городской округ ЗАТО п. Горный	Горный, ул. Дружбы, д. 176	672900, Дружбы ул., 176, Горный	51,55355	113,03393	1.1 Евро

№	Муниципальное образование	Наименование места накопления	Адрес места накопления	Географические координаты		Тип контейнера
1856	Городской округ ЗАТО п. Горный	-	672900, Дружбы ул., 169, Горный	51,55657	113,03537	1.1 Евро
1857	Городской округ ЗАТО п. Горный	Молодежная ул., 35, п. Горный.	Молодежная ул., 35, Горный, 672900	51,55389	113,04067	1.1 Евро
1858	Городской округ ЗАТО п. Горный	-	672900, Солнечная ул., 8, Горный	51,55481	113,03677	1.1 Евро
1859	Каларский муниципальный округ Забайкальского края	Каларский муниципальный округ, район электроснабжения РЭС-4, ст. Куанда 53А	Каларский муниципальный округ, поселок при станции Куанда, Центральная улица	56,3265	116,07978	0.75 - железный
1860	Каларский муниципальный округ Забайкальского края	п. Икабья, район электроснабжения РЭС-5, ст. Икабья	Каларский муниципальный округ, поселок при станции Икабья, 1-й микрорайон	57,00006	118,77407	0.75 - железный
1861	Каларский муниципальный округ Забайкальского края	Каларский муниципальный округ, район электроснабжения РЭС-5 ст. Новая Чара	Каларский муниципальный округ, пгт. Новая Чара	56,80177	118,26559	0.75 - железный
1862	Каларский муниципальный округ Забайкальского края	Каларский муниципальный округ, район электроснабжения РЭС 4 ст. Кодар	Забайкальский	56,5881	117,27191	0.75 - железный
1863	Каларский муниципальный округ Забайкальского края	ООО Новолекс	674159, Каларский муниципальный округ, Новая Чара, автодублёр БАМа,	56,80798	118,29565	1.1 Евро
1864	Каларский муниципальный округ Забайкальского края	Временный поселок пгт. Новая Чара, ул. Производственная	Каларский муниципальный округ, пгт. Новая Чара	56,79651	118,26726	1.1 Евро
1865	Каларский муниципальный округ Забайкальского края	МКУ "Чарская централизованная бухгалтерия"	село Чара, ул Лесная, д 8	56,90164	118,25939	1.1 Евро
1866	Каларский муниципальный округ Забайкальского края	-	Каларский муниципальный округ	56,88927	118,47315	1.1 Евро
1867	Каларский муниципальный округ Забайкальского края	ГСК патриот	674159, Каларский муниципальный округ, Новая Чара, Магистральная улица, 29Б	56,79599	118,26853	1.1 Евро
1868	Каларский муниципальный округ Забайкальского края	№ 91 НЕФТЕМАРКЕТ ПАО, п. Новая Чара	Каларский муниципальный округ, пгт. Новая Чара	56,8043	118,25281	0.75 - железный
1869	Каларский муниципальный округ Забайкальского края	суд	674150, Каларский муниципальный округ, Чара, Геологическая улица, 10	56,89695	118,25632	1.1 Евро
1870	Каларский муниципальный округ Забайкальского края	ОПК БГК Каларский муниципальный округ, Удокан	674159, Каларский муниципальный округ,Удокан 7 км от Чары	56,76145	118,31332	1.1 Евро
1871	Каларский муниципальный округ Забайкальского края	СУЭК	674159, Каларский муниципальный округ, Новая Чара, Магистральная улица, 22В	56,7947	118,27788	1.1 Евро
1872	Каларский муниципальный округ Забайкальского края	ооо энергомост сму4	674159	56,61702	118,37264	1.1 Евро
1873	Каларский муниципальный округ Забайкальского края	Удоканская Медь, Забайкальский край, Каларский муниципальный округ, Новая Чара,	674159, Каларский муниципальный округ, Удокан 7 км от Чары	56,61953	118,35542	1.1 Евро
1874	Каларский муниципальный округ Забайкальского края	ОрВД	674150, Каларский муниципальный округ, Чара,	56,91287	118,2725	1.1 Евро
1875	Каларский муниципальный округ Забайкальского края	мкд	674159, Каларский муниципальный округ, Новая Чара, Магистральная улица, 18Б	56,79693	118,27647	1.1 Евро
1876	Каларский муниципальный округ Забайкальского края	мкд	674159, Каларский муниципальный округ, Новая Чара, Магистральная улица, 16А	56,79599	118,27665	1.1 Евро
1877	Каларский муниципальный округ Забайкальского края	бгк	674159, Каларский муниципальный округ, Новая Чара, Магистральная улица, 22В	56,79436	118,27664	1.1 Евро
1878	Каларский муниципальный округ Забайкальского края	ГСК патриот	674159, Каларский муниципальный округ, Новая Чара, Магистральная улица, 11	56,79248	118,26843	1.1 Евро
1879	Каларский муниципальный округ Забайкальского края	Локо тех-сервис , Забайкальский край, Каларский муниципальный округ, Новая Чара	674159, Каларский муниципальный округ, Новая Чара	56,79969	118,26851	1.1 Евро
1880	Каларский муниципальный округ Забайкальского края	мкд	674159, Каларский муниципальный округ, Новая Чара, улица Молдованова, 1	56,7978	118,27923	1.1 Евро
1881	Каларский муниципальный округ Забайкальского края	мкд	674159, Каларский муниципальный округ, Новая Чара, улица Молдованова, 14	56,80007	118,28039	1.1 Евро
1882	Каларский муниципальный округ Забайкальского края	мкд	674159, Каларский муниципальный округ, Новая Чара, Магистральная улица, 8	56,79775	118,27537	1.1 Евро
1883	Каларский муниципальный округ Забайкальского края	мкд	674159, Каларский муниципальный округ, Новая Чара, Магистральная улица, 24	56,79722	118,27236	1.1 Евро
1884	Каларский муниципальный округ Забайкальского края	мкд	674159, Каларский муниципальный округ, Новая Чара, Магистральная улица, 28Б	56,79545	118,27176	1.1 Евро
1885	Каларский муниципальный округ Забайкальского края	мкд	674159, Каларский муниципальный округ, Новая Чара, Юбилейная улица, 3	56,7928	118,27538	1.1 Евро
1886	Каларский муниципальный округ Забайкальского края	мкд	674159, Каларский муниципальный округ, Новая Чара, Школьная улица, 4	56,79107	118,27428	1.1 Евро
1887	Каларский муниципальный округ Забайкальского края	мкд	674159, Каларский муниципальный округ, Новая Чара, Чарский переулок, 16	56,79068	118,27716	1.1 Евро
1888	Каларский муниципальный округ Забайкальского края	мкд	674159, Каларский муниципальный округ, Новая Чара, Чарский переулок, 9	56,78901	118,27638	1.1 Евро
1889	Каларский муниципальный округ Забайкальского края	мкд	Каларский муниципальный округ, пгт. Новая Чара, Карагандинская улица	56,78486	118,26871	1.1 Евро
1890	Каларский муниципальный округ Забайкальского края	мкд	674159, Каларский муниципальный округ, Новая Чара, Подгорная улица, 22	56,7848	118,27283	1.1 Евро
1891	Каларский муниципальный округ Забайкальского края	мкд	674159, Каларский муниципальный округ, Новая Чара, Магистральная улица, 25	56,79023	118,26719	1.1 Евро
1892	Каларский муниципальный округ Забайкальского края	мкд	674159, Каларский муниципальный округ, Новая Чара, Зеленая улица, 3	56,7871	118,26766	1.1 Евро
1893	Каларский муниципальный округ Забайкальского края	мкд	674159, Каларский муниципальный округ, Новая Чара, Советская улица, 22	56,78769	118,26925	1.1 Евро
1894	Каларский муниципальный округ Забайкальского края	мкд	674159, Каларский муниципальный округ, Новая Чара, Молодежная улица, 10	56,79159	118,27023	1.1 Евро
1895	Каларский муниципальный округ Забайкальского края	мкд	674159, Каларский муниципальный округ, Новая Чара, Магистральная улица, 5	56,79252	118,27089	1.1 Евро
1896	Каларский муниципальный округ Забайкальского края	мкд	674159, Каларский муниципальный округ, Новая Чара, Молодежная улица, 3	56,79151	118,27187	1.1 Евро
1897	Каларский муниципальный округ Забайкальского края	мкд	674159, Каларский муниципальный округ, Новая Чара, Белорусская улица, 12	56,78884	118,26678	1.1 Евро
1898	Каларский муниципальный округ Забайкальского края	мкд	674159, Каларский муниципальный округ, Новая Чара, улица Юности, 6	56,78716	118,26181	1.1 Евро
1899	Каларский муниципальный округ Забайкальского края	мкд	674159, Каларский муниципальный округ, Новая Чара, улица Лазо, 8	56,78643	118,25935	1.1 Евро
1900	Каларский муниципальный округ Забайкальского края	мкд	674159, Каларский муниципальный округ, Новая Чара, Кодарская улица, 2А	56,79047	118,26317	1.1 Евро
1901	Каларский муниципальный округ Забайкальского края	мкд	674159, Каларский муниципальный округ, Новая Чара, Центральная улица, 6	56,78793	118,27356	1.1 Евро
1902	Каларский муниципальный округ Забайкальского края	мкд	674159, Каларский муниципальный округ, Новая Чара,	56,78913	118,28535	1.1 Евро
1903	Каларский муниципальный округ Забайкальского края	-	674159, Каларский муниципальный округ, Новая Чара,	56,80036	118,28485	1.1 Евро
1904	Каларский муниципальный округ Забайкальского края	мкд	674159, Каларский муниципальный округ, Новая Чара,	56,80209	118,2835	1.1 Евро
1905	Каларский муниципальный округ Забайкальского края	мкд	674159, Каларский муниципальный округ, Новая Чара,	56,79238	118,28315	1.1 Евро

№	Муниципальное образование	Наименование места накопления	Адрес места накопления	Географические координаты		Тип контейнера
1906	Каларский муниципальный округ Забайкальского края	Школа № 3 и Детский сад "СКАЗКА"	Каларский муниципальный округ, 11, 1-й микрорайон, поселок при станции Икабья	56,99903	118,76974	1.1 Евро
1907	Каларский муниципальный округ Забайкальского края	магазин "Копейка +"	1Б, Магистральная улица, пгт. Новая Чара, Каларский муниципальный округ	56,79331	118,27237	1.1 Евро
1908	Каларский муниципальный округ Забайкальского края	Мировые судьи	16, Магистральная улица, пгт. Новая Чара, Каларский муниципальный округ	56,797	118,27666	0.75 - железный
1909	Каларский муниципальный округ Забайкальского края	ИП Тарасов А.В.	18В, Магистральная улица, пгт. Новая Чара, Каларский муниципальный округ	56,79774	118,27529	1.1 Евро
1910	Каларский муниципальный округ Забайкальского края	ОАО РЖД	Каларский муниципальный округ, пгт. Новая Чара	56,79983	118,2693	1.1 Евро
1911	Каларский муниципальный округ Забайкальского края	Топливный склад ОАО "РЖД" Восточно-Сибирская дирекция снабжения ст. Икабья, 1758 км, мкр. 1 на тер-ии базы ДПМ	Каларский муниципальный округ, поселок при станции Икабья, 1-й микрорайон	57,00049	118,77194	0.75 - железный
1912	Каларский муниципальный округ Забайкальского края	Топливный склад ОАО "РЖД" Восточно-сибирская дирекция снабжения пгт. Новая Чара	Каларский муниципальный округ, пгт. Новая Чара	56,79933	118,26917	0.75 - железный
1913	Каларский муниципальный округ Забайкальского края	Топливный склад ст. Куанда, ул. Привокзальная, 1	Каларский муниципальный округ, поселок при станции Куанда, Привокзальная улица, 1	56,32345	116,08151	0.75 - железный
1914	Каларский муниципальный округ Забайкальского края	ООО "ЛокоТех-Сервис" пгт. Новая Чара, промзона	Каларский муниципальный округ, пгт. Новая Чара	56,79828	118,27189	1.1 Евро
1915	Каларский муниципальный округ Забайкальского края	ООО Ремонтно Строительная Компания	Производственная улица, пгт. Новая Чара, Каларский муниципальный округ	56,80694	118,27147	1.1 Евро
1916	Каларский муниципальный округ Забайкальского края	Управление лесничества с. Чара, ул. Коммунальная, 3	Каларский муниципальный округ, село Чара, Коммунальная улица, 3	56,90019	118,2565	1.1 Евро
1917	Каларский муниципальный округ Забайкальского края	Молдованова 2	Каларский муниципальный округ, 3А, улица Молдованова, пгт. Новая Чара	56,79964	118,2804	1.1 Евро
1918	Каларский муниципальный округ Забайкальского края	РММ ООО Сервис-Интегратор Майнинг	Россия, Каларский муниципальный округ, Изыскательская улица, поселок Удокан	56,7518	118,30652	1.1 Евро
1919	Каларский муниципальный округ Забайкальского края	"Цветочный блюз"	30, Магистральная улица, пгт. Новая Чара, Каларский муниципальный округ	56,79575	118,27695	1.1 Евро
1920	Каларский муниципальный округ Забайкальского края	ул.Гагарина 11а	11А, улица Гагарина, село Чара, Каларский муниципальный округ	56,90118	118,266	0.75 - железный
1921	Каларский муниципальный округ Забайкальского края	Гидроэлектромонтаж на объекте Удокан	Каларский муниципальный округ	56,66755	118,09006	1.1 Евро
1922	Каларский муниципальный округ Забайкальского края	Магазин "КОЛОС"	Каларский муниципальный округ, 12, улица Дружбы, пгт. Новая Чара	56,78781	118,27391	1.1 Евро
1923	Каларский муниципальный округ Забайкальского края	ДОУ "БЕРЕЗКА"	24А, Магистральная улица, пгт. Новая Чара, Каларский муниципальный округ	56,79701	118,2737	1.1 Евро
1924	Каларский муниципальный округ Забайкальского края	ООО "ЭСК "ЭНЕРГОМОСТ"	Каларский муниципальный округ, поселок Удокан	56,75608	118,30969	1.1 Евро
1925	Каларский муниципальный округ Забайкальского края	Отдел "Продукты"	10с1, улица Молдованова, пгт. Новая Чара, Каларский муниципальный округ	56,7981	118,27561	1.1 Евро
1926	Каларский муниципальный округ Забайкальского края	Ремонт Одежды	Каларский муниципальный округ, 10с1, улица Молдованова, пгт. Новая Чара	56,79811	118,27561	1.1 Евро
1927	Каларский муниципальный округ Забайкальского края	Павильон "Прибой"	пгт. Новая Чара, улица Сергея Лазо, 10А, Каларский муниципальный округ, Россия	56,78611	118,25895	1.1 Евро
1928	Каларский муниципальный округ Забайкальского края	Магазин "Мир техники"	Каларский муниципальный округ, 40, Юбилейная улица, пгт. Новая Чара	56,79536	118,27074	1.1 Евро
1929	Каларский муниципальный округ Забайкальского края	ООО ИСК "Антей"	Каларский муниципальный округ, поселок Удокан	56,75565	118,30621	1.1 Евро
1930	Каларский муниципальный округ Забайкальского края	Кафе "ВКУСНЯШКА"	Каларский муниципальный округ, 2, улица Молдованова, пгт. Новая Чара	56,7995	118,27844	1.1 Евро
1931	Каларский муниципальный округ Забайкальского края	Магазин "ТЕРЕМ"	32, Магистральная улица, пгт. Новая Чара, Каларский муниципальный округ	56,79625	118,27777	1.1 Евро
1932	Каларский муниципальный округ Забайкальского края	Гидроэлектромонтаж на объекте Удокан	Каларский муниципальный округ	56,6049	118,37871	1.1 Евро
1933	Каларский муниципальный округ Забайкальского края	арктические разработки	Каларский муниципальный округ, 19с1, Магистральная улица, пгт. Новая Чара	56,79489	118,27842	0.75 - железный
1934	Каларский муниципальный округ Забайкальского края	Вахтовый жилой городок	Изыскательская улица, поселок Удокан, Каларский муниципальный округ	56,75118	118,30801	1.1 Евро
1935	Каларский муниципальный округ Забайкальского края	ООО "ЭСК "ЭНЕРГОМОСТ"	поселок Удокан, Фабричная улица, 1, Каларский муниципальный округ, Россия	56,75868	118,31312	1.1 Евро
1936	Каларский муниципальный округ Забайкальского края	Магазин "ВЕКТОР"	Каларский муниципальный округ, 13, Советская улица, село Чара	56,90427	118,26368	1.1 Евро
1937	Каларский муниципальный округ Забайкальского края	Общежитие (База)	Каларский муниципальный округ, поселок при станции Икабья	56,99699	118,76965	1.1 Евро
1938	Каларский муниципальный округ Забайкальского края	Офис	20, Магистральная улица, пгт. Новая Чара, Каларский муниципальный округ	56,79674	118,27583	1.1 Евро
1939	Каларский муниципальный округ Забайкальского края	Детский сад РУЧЕЁК	Каларский муниципальный округ, 2, улица 60 лет ВЛКСМ, село Чара	56,90637	118,26683	1.1 Евро
1940	Каларский муниципальный округ Забайкальского края	СОШ № 1	Каларский муниципальный округ, 23, Советская улица, село Чара	56,90294	118,25993	1.1 Евро
1941	Каларский муниципальный округ Забайкальского края	Северяночка Детский сад	Каларский муниципальный округ, 13, Центральная улица, село Чапо-Олого	57,07318	118,81939	1.1 Евро
1942	Каларский муниципальный округ Забайкальского края	АДМИНИСТРАЦИЯ	пгт. Новая Чара, Магистральная улица, 22, Каларский муниципальный округ, Россия	56,79534	118,27531	1.1 Евро
1943	Каларский муниципальный округ Забайкальского края	Магазин "БИРЛОГА"	Каларский муниципальный округ, 18, Магистральная улица, пгт. Новая Чара	56,79756	118,27621	1.1 Евро
1944	Каларский муниципальный округ Забайкальского края	Магазин "СТРОИТЕЛЬ"	пгт. Новая Чара, Магистральная улица, 6, Каларский муниципальный округ, Россия	56,7937	118,27168	1.1 Евро
1945	Каларский муниципальный округ Забайкальского края	ИП Вейс СКРЕПКА	16А, Магистральная улица, пгт. Новая Чара, Каларский муниципальный округ	56,79636	118,27676	1.1 Евро
1946	Каларский муниципальный округ Забайкальского края	ООО "МК БАМ"	Каларский муниципальный округ, 10, Производственная улица, пгт. Новая Чара	56,8084	118,27793	1.1 Евро
1947	Каларский муниципальный округ Забайкальского края	ООО СИ ОМ	Каларский муниципальный округ, поселок Удокан	56,75262	118,30784	1.1 Евро
1948	Каларский муниципальный округ Забайкальского края	АЭРОПОРТ	Каларский муниципальный округ, 2, улица 50 лет Октября, село Чара	56,91279	118,27188	1.1 Евро
1949	Каларский муниципальный округ Забайкальского края	ООО "ЛЕВИТЭК"	поселок Удокан, Фабричная улица, Каларский муниципальный округ, Россия	56,7624	118,30823	1.1 Евро
1950	Каларский муниципальный округ Забайкальского края	ШКОЛА № 2	Каларский муниципальный округ, 22А, Магистральная улица, пгт. Новая Чара	56,79556	118,27415	1.1 Евро
1951	Каларский муниципальный округ Забайкальского края	ДШИ	3А, Советская улица, пгт. Новая Чара, Каларский муниципальный округ	56,78973	118,27508	1.1 Евро
1952	Каларский муниципальный округ Забайкальского края	Полиция	1, Юбилейная улица, пгт. Новая Чара, Каларский муниципальный округ	56,79352	118,27372	1.1 Евро
1953	Каларский муниципальный округ Забайкальского края	подстанция 220кВ	Каларский муниципальный округ, поселок при станции Куанда, Центральная улица	56,32657	116,08025	1.1 Евро
1954	Каларский муниципальный округ Забайкальского края	подстанция 220кВ	Каларский муниципальный округ	56,78122	118,23593	1.1 Евро

№	Муниципальное образование	Наименование места накопления	Адрес места накопления	Географические координаты		Тип контейнера
1955	Каларский муниципальный округ Забайкальского края	Больница	Каларский муниципальный округ, 16, Советская улица, село Чара	56,90458	118,26246	1.1 Евро
1956	Каларский муниципальный округ Забайкальского края	АО "СП-КРОН"	Каларский муниципальный округ, поселок Удокан	56,75245	118,30771	1.1 Евро
1957	Каларский муниципальный округ Забайкальского края	МОУ КУАНДИНСКАЯ СОШИ № 4	Каларский муниципальный округ, поселок при станции Куанда	56,3264	116,08066	1.1 Евро
1958	Каларский муниципальный округ Забайкальского края	Вектор+ ИП Ковтун П.И	Каларский муниципальный округ, 34/1, Магистральная улица, пгт. Новая Чара	56,79711	118,27776	0.75 - железный
1959	Каларский муниципальный округ Забайкальского края	ИП Ковтун П.И	Каларский муниципальный округ, 1А, Магистральная улица, пгт. Новая Чара	56,79348	118,2728	0.75 - железный
1960	Каларский муниципальный округ Забайкальского края	Новая Чара, ул. Юбилейная, 1 (МКД)	674159, Юбилейная ул., 1, Новая Чара	56,79356	118,27463	0.75 - железный
1961	Муниципальный район «Калганский район»	"Детская школа искусств" . Калганский район, с.Калга, ул. 60 лет октября, д.3 . стр А	село Калга, ул 60 лет Октября, влд 3	50,91768	118,89631	1.1 Евро
1962	Муниципальный район «Калганский район»	КП 6. Доно	Калганский район, село Доно	50,89203	118,59547	1.1 Евро
1963	Муниципальный район «Калганский район»	Площадка на территории потребителя	Калганский район, 3, Больничная улица, село Калга	50,91536	118,89543	1.1 Евро
1964	Муниципальный район «Калганский район»	Площадка на территории школы	7, улица 60 лет Октября, село Калга, Калганский район	50,91763	118,90369	1.1 Евро
1965	Муниципальный район «Калганский район»	Площадка на территории потребителя	Калганский район, 21, улица 60 лет Октября, село Калга	50,91716	118,89891	1.1 Евро
1966	Муниципальный район «Калганский район»	-	674340, Калганский район, Калга, улица Савватеева, 30	50,92685	118,89551	1.1 Евро
1967	Муниципальный район «Калганский район»	-	674340, Калганский район, Калга, улица Юшина, 34	50,92742	118,9059	1.1 Евро
1968	Муниципальный район «Калганский район»	с. Калга, ул. Красноармейская	674340, Калганский район, Калга, Красноармейская улица, 11	50,92337	118,89313	1.1 Евро
1969	Муниципальный район «Калганский район»	ГОК с вахтовым поселком в месторождении "Железный кряж" в 37 км. северо-восточнее с. Калга	Калганский район	50,93252	118,9258	1.1 Евро
1970	Муниципальный район «Калганский район»	с. Калга, ул. Красноармейская	674340, Калганский район, Калга, Красноармейская улица, 69	50,9221	118,8804	1.1 Евро
1971	Муниципальный район «Калганский район»	с. Калга, ул. Балябина	674340, Калганский район, Калга, улица Балябина, 80	50,92609	118,87832	1.1 Евро
1972	Муниципальный район «Калганский район»	с. Калга, ул. Строительная	674340, Калганский район, Калга, Строительная улица, 9	50,92632	118,86887	1.1 Евро
1973	Муниципальный район «Калганский район»	с. Калга, ул. Хлебозаводская	674340, Калганский район, Калга, Хлебозаводская улица, 13	50,9316	118,89401	1.1 Евро
1974	Муниципальный район «Калганский район»	с. Калга, ул. Хлебозаводская	674340, Калганский район, Калга, Хлебозаводская улица, 20	50,93482	118,89113	1.1 Евро
1975	Муниципальный район «Калганский район»	АЗС 25	674340, Калганский район, Калга, улица Савватеева, 82	50,9353	118,88806	1.1 Евро
1976	Муниципальный район «Калганский район»	с. Калга, ул. Савватеева	674340, Калганский район, Калга, улица Савватеева, 76	50,93409	118,8888	1.1 Евро
1977	Муниципальный район «Калганский район»	с. Калга, ул. Савватеева	674340, Калганский район, Калга, улица Савватеева, 57	50,93086	118,89194	1.1 Евро
1978	Муниципальный район «Калганский район»	с. Калга, ул. Первомайская	674340, Калганский район, Калга, Первомайская улица, 55	50,93666	118,88283	1.1 Евро
1979	Муниципальный район «Калганский район»	с. Калга, ул. Первомайская	674340, Калганский район, Калга, Первомайская улица, 54	50,93384	118,88669	1.1 Евро
1980	Муниципальный район «Калганский район»	с. Калга, ул. Балябина	674340, Калганский район, Калга, улица Балябина, 49	50,92668	118,89142	1.1 Евро
1981	Муниципальный район «Калганский район»	с. Калга, ул. Первомайская	674340, Калганский район, Калга, Первомайская улица, 6	50,92801	118,8911	1.1 Евро
1982	Муниципальный район «Калганский район»	-	674340, Калганский район, Калга, улица Савватеева, 35	50,92588	118,89582	1.1 Евро
1983	Муниципальный район «Калганский район»	с. Калга, ул. Савватеева	674340, Калганский район, Калга, улица Савватеева, 27	50,92473	118,8963	1.1 Евро
1984	Муниципальный район «Калганский район»	с. Калга, ул. Советская	674340, Калганский район, Калга, Советская улица, 48	50,92494	118,89237	1.1 Евро
1985	Муниципальный район «Калганский район»	с. Калга, ул. Красноармейская, д. 23	674340, Калганский район, Калга, Красноармейская улица, 23	50,92297	118,88997	1.1 Евро
1986	Муниципальный район «Калганский район»	с. Калга, ул. Нагорная	674340, Калганский район, Калга, Нагорная улица, 69	50,92069	118,88619	1.1 Евро
1987	Муниципальный район «Калганский район»	с. Калга, ул. Лесная	674340, Калганский район, Калга, Лесная улица, 9	50,91923	118,8908	1.1 Евро
1988	Муниципальный район «Калганский район»	с. Калга, ул. Юбилейная	674340, Калганский район, Калга, Юбилейная улица, 13	50,92196	118,89203	1.1 Евро
1989	Муниципальный район «Калганский район»	с. Калга, ул. Нагорная, д. 37	674340, Калганский район, Калга, Нагорная улица, 37	50,9207	118,89489	1.1 Евро
1990	Муниципальный район «Калганский район»	с. Калга, ул. 60 лет Октября	674340, Калганский район, Калга, улица 60 лет Октября, 37	50,9174	118,89208	1.1 Евро
1991	Муниципальный район «Калганский район»	с. Калга, ул. Забайкальская	674340, Калганский район, Калга, Забайкальская улица, 6	50,91633	118,89143	1.1 Евро
1992	Муниципальный район «Калганский район»	Моу. Сош. Калга.	674340, Калганский район, Калга, улица 60 лет Октября, 19	50,91738	118,89966	1.1 Евро
1993	Муниципальный район «Калганский район»	-	674340, Калганский район, Калга, улица 60 лет Октября, 11	50,91844	118,90139	1.1 Евро
1994	Муниципальный район «Калганский район»	с. Калга, ул. 60 лет Октября	Забайкальский 674340, Калганский район, Калга, улица 60 лет Октября, 9	50,91802	118,90222	1.1 Евро
1995	Муниципальный район «Калганский район»	Ростелеком, партнёр, финанс.	674340, Калганский район, Калга, улица 60 лет Октября, 3А	50,91776	118,90476	1.1 Евро
1996	Муниципальный район «Калганский район»	с. Калга, ул. 60 лет Октября	674340, Калганский район, Калга, улица 60 лет Октября, 7	50,91735	118,90446	1.1 Евро
1997	Муниципальный район «Калганский район»	ул. 60 лет Октября	Забайкальский 674340, Калганский район, Калга, улица 60 лет Октября, 3А	50,91776	118,90565	1.1 Евро
1998	Муниципальный район «Калганский район»	с. Калга, ул. Новая	674340, Калганский район, Калга, Новая улица, 69	50,93778	118,90439	1.1 Евро
1999	Муниципальный район «Калганский район»	-	674340, Калганский район, Калга, Гаражная улица, 1	50,9299	118,90262	1.1 Евро
2000	Муниципальный район «Калганский район»	с. Калга, ул. Энергетиков	674340, Калганский район, Калга, улица Энергетиков, 6	50,94261	118,90239	1.1 Евро
2001	Муниципальный район «Калганский район»	с. Калга, ул. Юшина	674340, Калганский район, Калга, улица Юшина, 47	50,93267	118,9039	1.1 Евро
2002	Муниципальный район «Калганский район»	с. Калга, ул. Юшина	674340, Калганский район, Калга, улица Юшина, 47	50,93267	118,90401	1.1 Евро
2003	Муниципальный район «Калганский район»	-	674340, Калганский район, Калга, Новая улица, 39	50,93351	118,90665	1.1 Евро

№	Муниципальное образование	Наименование места накопления	Адрес места накопления	Географические координаты		Тип контейнера
2004	Муниципальный район «Калганский район»	-	674340, Калганский район, Калга, улица Балябина, 17	50,93049	118,90584	1.1 Евро
2005	Муниципальный район «Калганский район»	с. Калга, ул. 7 Ноября	674340, Калганский район, Калга, улица 7 Ноября, 14	50,92773	118,90374	1.1 Евро
2006	Муниципальный район «Калганский район»	-	674340, Калганский район, Калга, Новая улица, 9	50,92895	118,90702	1.1 Евро
2007	Муниципальный район «Калганский район»	-	674340, Калганский район, Калга, Советская улица, 1	50,92645	118,90525	1.1 Евро
2008	Муниципальный район «Калганский район»	-	674340, Калганский район, Калга, улица 50 Лет Октября, 42	50,92876	118,909	1.1 Евро
2009	Муниципальный район «Калганский район»	-	674340, Калганский район, Калга, Авиационная улица, 43	50,93314	118,91162	1.1 Евро
2010	Муниципальный район «Калганский район»	-	674340, Калганский район, Калга, Авиационная улица, 35	50,93136	118,91212	1.1 Евро
2011	Муниципальный район «Калганский район»	-	674340, Калганский район, Калга, Комсомольская улица, 56	50,93044	118,91034	1.1 Евро
2012	Муниципальный район «Калганский район»	-	674340, Калганский район, Калга, улица 50 Лет Октября, 12	50,92557	118,90957	1.1 Евро
2013	Муниципальный район «Калганский район»	-	674340, Калганский район, Калга, Авиационная улица, 26	50,92649	118,91371	1.1 Евро
2014	Муниципальный район «Калганский район»	-	674340, Калганский район, Калга, Авиационная улица, 2	50,92284	118,91289	1.1 Евро
2015	Муниципальный район «Калганский район»	ООО ГДК "НУРГОЛД", Забайкальский край, Калганский район, вблизи с. Козлово	Калганский район	51,21968	118,94608	0.75 - железный
2016	Муниципальный район «Калганский район»	Калганский ДЭУ с. Калга, Автомобильная дорога Ивановка-Борзя-Соловьевск 62 км+300 влево	Калганский район, село Калга, Магистральная улица	50,93836	118,87731	0.75 - железный
2017	Муниципальный район «Калганский район»	Калганский ДЭУ Калганский р-он, с. Калга, ул. Дорожная, 1	Калганский район, село Калга	50,92548	118,8728	0.75 - железный
2018	Муниципальный район «Калганский район»	Площадка на территории потребителя	Калганский район, село Калга, улица Балябина, 16	50,93056	118,9054	1.1 Евро
2019	Муниципальный район «Калганский район»	КП 5. Кадая	Калганский район, село Кадая	50,93868	119,29142	1.1 Евро
2020	Муниципальный район «Калганский район»	-	674340, Калганский район, Калга, улица 60 лет Октября, 5	50,91813	118,90398	1.1 Евро
2021	Муниципальный район «Калганский район»	Площадка на территории потребителя	Калганский район, село Калга, улица 60 лет Октября, 5	50,91825	118,90416	1.1 Евро
2022	Муниципальный район «Калганский район»	Площадка на территории потребителя	Калганский район, 82, улица Савватеева, село Калга	50,93521	118,8884	1.1 Евро
2023	Муниципальный район «Калганский район»	с. Калга, ул. Нагорная, д. 57	674340, Калганский район, Калга, Нагорная улица, 57	50,92085	118,89003	1.1 Евро
2024	Муниципальный район «Калганский район»	с. Калга, ул. Савватеева	674340, Калганский район, Калга, улица Савватеева, 17	50,92407	118,89846	1.1 Евро
2025	Муниципальный район «Калганский район»	Административное здание	Калганский район, 5, Хлебозаводская улица, село Калга	50,93003	118,89467	0.75 - железный
2026	Муниципальный район «Калганский район»	Площадка на территории школы	Калганский район, село Бура	50,75287	119,44818	0.75 - железный
2027	Муниципальный район «Калганский район»	Площадка на территории администрации	3, улица 60 лет Октября, село Калга, Калганский район	50,91828	118,90498	0.75 - железный
2028	Муниципальный район «Калганский район»	Площадка на территории школы	Калганский район, село Нижний Калгукан, Нагорная улица	50,74383	118,91206	1.1 Евро
2029	Муниципальный район «Калганский район»	Площадка на территории школы	674340	50,81681	118,78428	1.1 Евро
2030	Муниципальный район «Калганский район»	Площадка на территории школы	Калганский район, село Шивия	50,8866	119,1231	1.1 Евро
2031	Муниципальный район «Калганский район»	Площадка на территории школы	Калганский район, село Козлово	51,20752	118,93091	1.1 Евро
2032	Муниципальный район «Калганский район»	МОУ Чупровская ООШ, с. Чупрово, ул. Школьная, д. 12	Калганский район, село Чупрово, Школьная улица, 12	50,98964	118,99639	1.1 Евро
2033	Муниципальный район «Калганский район»	детский сад	Калганский район, 29, Нагорная улица, село Калга	50,92033	118,89937	1.1 Евро
2034	Муниципальный район «Калганский район»	площадка на территории магазина	село Калга, ул Савватеева д.27	50,92453	118,89644	1.1 Евро
2035	Муниципальный район «Калганский район»	на территории магазина	2А, улица 60 лет Октября, село Калга, Калганский район	50,91844	118,90077	1.1 Евро
2036	Муниципальный район «Калганский район»	на территории магазина	43, улица 60 лет Октября, село Калга, Калганский район	50,91701	118,89058	1.1 Евро
2037	Муниципальный район «Калганский район»	на территории магазина	Калганский район, село Калга	50,92596	118,89623	1.1 Евро
2038	Муниципальный район «Калганский район»	Государственное учреждение социального обслуживания калганский социально-реабилитационный центр для несовершеннолетних "Улыбка"	24, улица Чернышевского, село Калга, Калганский район	50,91097	118,88249	1.1 Евро
2039	Муниципальный район «Карымский район»	ИП Плахин Константин Викторович, пгт. Карымское, ул. Ленинградская, 73 (здание)	пгт. Карымское, ул Ленинградская, д 73	51,62416	114,34203	1.1 Евро
2040	Муниципальный район «Карымский район»	мкд ул. Молодёжная д.6	673310, Карымский район, Дарасун, Молодежная улица, 13	51,6616	113,98663	1.1 Евро
2041	Муниципальный район «Карымский район»	Нежилое помещение. Шарапова Л.П.	пгт. Карымское, ул Ленинградская, д 36	51,62654	114,35067	1.1 Евро
2042	Муниципальный район «Карымский район»	ООО "Дарасунский завод горного оборудования"	1, Советская улица, пгт. Дарасун, Карымский район	51,66341	113,98148	0.75 - железный
2043	Муниципальный район «Карымский район»	МКД ул. Калинина, д. 16	673310, ул. Калинина, 16, Дарасун	51,6685	113,98205	1.1 Евро
2044	Муниципальный район «Карымский район»	МКД пгт. Карымское, ул. Лазо, д. 9	673300, Карымский район, Карымское, улица Лазо, 8	51,62947	114,3487	1.1 Евро
2045	Муниципальный район «Карымский район»	МКД пгт. Карымское, ул.Верхняя, д. 2	673300, ул. Шемелина, 3, Карымское	51,62845	114,35216	1.1 Евро
2046	Муниципальный район «Карымский район»	Дом отдыха Дирекция зданий и сооружений ст. Карымская, ул. Ленинградская, 91б	673300, Карымский район, Карымское, Верхняя улица, 89Б	51,62131	114,33346	1.1 Евро
2047	Муниципальный район «Карымский район»	Вокзальная 45	673302, Карымский район, Карымское, Вокзальная улица, 45	51,62239	114,33687	1.1 Евро
2048	Муниципальный район «Карымский район»	ИП Маслов Владимир Николаевич	пгт. Карымское, ул Верхняя, д 17	51,62598	114,34283	1.1 Евро
2049	Муниципальный район «Карымский район»	ПРИИСК СОЛОВЬЕВСКИЙ База Карымский р-он, в 3 км от с. Кумахта	пгт. Карымское	51,36318	113,7442	1.1 Евро
2050	Муниципальный район «Карымский район»	МКД ул. Ленинградская, 72	Верхняя ул., 37, Карымское, 673302	51,62492	114,33877	1.1 Евро
2051	Муниципальный район «Карымский район»	ЧОУ "Средняя общеобразовательная школа №49 ОАО "РЖД";	13, Школьная улица, поселок при станции Адриановка, Карымский район	51,56429	114,52119	1.1 Евро
2052	Муниципальный район «Карымский район»	ООО "Кварц"	673310, Садовая ул., 1, Дарасун	51,66271	113,98665	1.1 Евро

№	Муниципальное образование	Наименование места накопления	Адрес места накопления	Географические координаты		Тип контейнера
2053	Муниципальный район «Карымский район»	ЦРБ	Пионерская ул., 1, Карымское, 673300	51,62248	114,34087	1.1 Евро
2054	Муниципальный район «Карымский район»	Здание котельная, кузница Депо Карымская, пгт. Карымская, ул. Вокзальная, 3	пгт. Карымское, ул Вокзальная, д 30	51,623	114,343	0.75 - железный
2055	Муниципальный район «Карымский район»	МКД с. Адриановка	673333, Карымский район,	51,56559	114,51929	1.1 Евро
2056	Муниципальный район «Карымский район»	ЭЧК -53	673333	51,5602	114,51634	0.75 - железный
2057	Муниципальный район «Карымский район»	Почта, п. Курорт Дарасун, ул. Дорожная, д.2	Карымский район, пгт. Курорт-Дарасун, ул Дорожная	51,19579	113,729	0.75 - железный
2058	Муниципальный район «Карымский район»	магазин, пгт КУрорт-Дарасун, в/г 17	Карымский район, пгт. Курорт-Дарасун, Дорожная улица, 19	51,19793	113,72219	0.75 - железный
2059	Муниципальный район «Карымский район»	с. Кадахта, ул. Советская, д. 3	ул. Совктская, 3 , Кадахта, 673315	51,60958	114,24464	1.1 Евро
2060	Муниципальный район «Карымский район»	ГУСО Прометей	Читинская ул., 5, Карымское, 673300	51,62064	114,32041	0.75 - железный
2061	Муниципальный район «Карымский район»	школа	Карымский район, пгт. Курорт-Дарасун, Дорожная улица, 19	51,19791	113,72239	1.1 Евро
2062	Муниципальный район «Карымский район»	МКД, Карымское, ул. Ленинградская, д. 44	Ленинградская ул., 44, Карымское, 673300	51,62622	114,34741	1.1 Евро
2063	Муниципальный район «Карымский район»	МКД ул. Лазо 47	ул. Лазо, 2, Дарасун, 673310	51,66446	113,97003	1.1 Евро
2064	Муниципальный район «Карымский район»	ПТО ВЧД парк Д ст. Карымская	Карымский район, пгт. Карымское	51,62183	114,34096	0.75 - железный
2065	Муниципальный район «Карымский район»	ЦРБ, Дарасун, ул. Калинина, д. 6 89244722570	ул. Калинина, 6, Дарасун, 673310	51,66532	113,98234	1.1 Евро
2066	Муниципальный район «Карымский район»	Табельная ПЧ-5 ст. Туринская	Карымский район, село Большая Тура	51,62995	114,08994	0.75 - железный
2067	Муниципальный район «Карымский район»	Табельная ПЧ-5 (4 околодок) ст. Карымская	Карымский район, пгт. Карымское	51,61988	114,33476	0.75 - железный
2068	Муниципальный район «Карымский район»	Пост ЭЦ ШЧ парк Д ст. Карымская	Карымский район, пгт. Карымское	51,62163	114,34036	0.75 - железный
2069	Муниципальный район «Карымский район»	Остановка парк Д ст. Карымская	Карымский район, пгт. Карымское	51,62091	114,33568	0.75 - железный
2070	Муниципальный район «Карымский район»	Здание дежурного пункта контактной сети ст. Урульга	Карымский район, село Урульга	51,76278	114,79153	0.75 - железный
2071	Муниципальный район «Карымский район»	ООО "ВТОРРЕСУРС-НК", Карымский район, пгт. Дарасун, ул. 1-я Золотовская, 1б	Карымский район, пгт. Дарасун, ул 1-я Золотовская	51,65794	113,97603	1.1 Евро
2072	Муниципальный район «Карымский район»	Коваленко Светлана Александровна, Курорт-Дарасун,ул. Дорожная,дом 34 магазин "ТЕМП"	Карымский район, пгт. Курорт-Дарасун, Дорожная улица, 34	51,20146	113,71495	1.1 Евро
2073	Муниципальный район «Карымский район»	ИП Стерликов	Зерноток 9 километр	51,59188	113,93827	0.75 - железный
2074	Муниципальный район «Карымский район»	АЗС ИП Берников Н.Б.	673300, Карымский район, Карымское, Заводская улица, 16	51,62693	114,31117	1.1 Евро
2075	Муниципальный район «Карымский район»	АЗ энергоучастка т. Адриановка 6315 км	673333, Карымский район,	51,56725	114,52038	0.75 - железный
2076	Муниципальный район «Карымский район»	Табельная ПЧ-4 ст. Дарасун	Карымский район, пгт. Дарасун	51,6644	113,97835	0.75 - железный
2077	Муниципальный район «Карымский район»	Жилой дом НГЧ пгт. Карымская, пер. Дивизионный, 4	Карымский район, пгт. Карымское	51,62912	114,35012	0.75 - железный
2078	Муниципальный район «Карымский район»	ВГ № 15, в/ч 59313-51, с. Большая Тура	Карымский район, село Большая Тура	51,63384	114,07392	1.1 Евро
2079	Муниципальный район «Карымский район»	ЛОВД	Карымское, ул. Ленинградская, 68	51,62449	114,34044	1.1 Евро
2080	Муниципальный район «Карымский район»	ип Астраханцева	Рабочая ул., 4а, Карымское, 673300	51,62409	114,32774	1.1 Евро
2081	Муниципальный район «Карымский район»	Душевая, гардеробная ст. Урульга	Карымский район, село Урульга	51,76301	114,79893	0.75 - железный
2082	Муниципальный район «Карымский район»	Табельная с кладовыми НГЧ , ст. Урульга	Карымский район, село Урульга	51,76251	114,7924	0.75 - железный
2083	Муниципальный район «Карымский район»	Контора ДТВ НГЧ, ст. Карымская, ул. Вокзальная	673300, Карымский район, Карымское, Вокзальная улица, 10	51,62581	114,35277	0.75 - железный
2084	Муниципальный район «Карымский район»	Котельная Буран 10 (ст. Карымская, Карымский район)	Карымский район, пгт. Карымское	51,62322	114,34479	0.75 - железный
2085	Муниципальный район «Карымский район»	Служебно-техническое здание Дирекция зданий и сооружений ст. Карымская	Карымский район, пгт. Карымское	51,62324	114,34639	0.75 - железный
2086	Муниципальный район «Карымский район»	Дом связи ст. Карымская, ул. Вокзальная,14	Карымский район, пгт. Карымское	51,62496	114,34884	0.75 - железный
2087	Муниципальный район «Карымский район»	АЗ (четный парк) ст. Карымская 89145297464	Карымский район, пгт. Карымское, Вокзальная улица, 15	51,62459	114,35018	0.75 - железный
2088	Муниципальный район «Карымский район»	Техбиблиотека Дирекция зданий и сооружений, ст. Карымская	Карымский район, пгт. Карымское	51,62232	114,34182	0.75 - железный
2089	Муниципальный район «Карымский район»	АЗ (товарная контора) ст. Карымская	Карымский район, пгт. Карымское, Привокзальная площадь	51,62441	114,34948	0.75 - железный
2090	Муниципальный район «Карымский район»	АЗ Дирекция зданий и сооружений ст. Карымская, ул. Вокзальная, 38 89145297464	673300, Карымский район, Карымское, Вокзальная улица, 38	51,62234	114,34198	0.75 - железный
2091	Муниципальный район «Карымский район»	АЗ (контора ВЧД) ст. Карымская 89145297464	Карымский район, пгт. Карымское, Вокзальная улица, 15	51,62481	114,35017	0.75 - железный
2092	Муниципальный район «Карымский район»	Административное здание НГЧ ст. Карымская	Карымский район, пгт. Карымское	51,62183	114,33993	1.1 Евро
2093	Муниципальный район «Карымский район»	Столовая Дирекция зданий и сооружений ст. Карымская 89145297464	Карымский район, пгт. Карымское	51,62389	114,34778	0.75 - железный
2094	Муниципальный район «Карымский район»	Пост ЭЦ ст. Туринская, ул. Вокзальная	Карымский район, село Большая Тура	51,63022	114,08826	0.75 - железный
2095	Муниципальный район «Карымский район»	Пост ЭЦ ст. Урульга, 89243783903	Карымский район, село Урульга	51,76271	114,79267	0.75 - железный
2096	Муниципальный район «Карымский район»	Табельная ПЧ-5 ст. Кадахта 89145297464	Карымский район, село Кадахта	51,61166	114,24738	0.75 - железный
2097	Муниципальный район «Карымский район»	Табельная ст. Поселье 89243783903	Карымский район, село Поселье	51,71447	114,75363	0.75 - железный
2098	Муниципальный район «Карымский район»	Пост ЭЦ ст. Тарская, 89243783903	Карымский район, поселок при станции Тарская	51,63122	114,4989	0.75 - железный
2099	Муниципальный район «Карымский район»	Пост ЭЦ ст. Адриановка, 89243783903	Карымский район, поселок при станции Адриановка	51,56537	114,51844	0.75 - железный
2100	Муниципальный район «Карымский район»	Жилой дом ст. Адриановка, ул. Верхняя, д. 1	Карымский район, поселок при станции Адриановка	51,5646	114,5202	0.75 - железный
2101	Муниципальный район «Карымский район»	Пост ЭЦ ст. Карымская 89145297464	673300, Карымский район, Карымское, Ленинградская улица, 5	51,62747	114,35743	0.75 - железный
2102	Муниципальный район «Карымский район»	Пост ЭЦ ст. Карымская, Парк Д 89145297464	Карымский район, пгт. Карымское	51,62191	114,34182	0.75 - железный

№	Муниципальное образование	Наименование места накопления	Адрес места накопления	Географические координаты		Тип контейнера
2103	Муниципальный район «Карымский район»	Пост ЭЦ пгт. Карымское, ул. Вокзальная, 17 89145297464	Карымский район, 17, Вокзальная улица, пгт. Карымское	51,62416	114,34877	0.75 - железный
2104	Муниципальный район «Карымский район»	Пост ЭЦ ст. Дарасун 89145297464	Карымский район, пгт. Дарасун	51,66578	113,97878	0.75 - железный
2105	Муниципальный район «Карымский район»	Пост ЭЦ ст. Седловая 89243783903	Карымский район	51,48023	114,54071	0.75 - железный
2106	Муниципальный район «Карымский район»	ИП Бажин Ю.В., магазин Хороший	Карымский район, пгт. Карымское, Ленинградская улица, 48	51,62564	114,34592	0.75 - железный
2107	Муниципальный район «Карымский район»	ООО Забайкальская теплоснабжающая организация, офис	Карымский район, пгт. Карымское, Нагорная улица, 12	51,63297	114,34269	1.1 Евро
2108	Муниципальный район «Карымский район»	ип Стафеева Н.В.	Мостовая ул., 42, Дарасун, 673310	51,66108	113,97613	1.1 Евро
2109	Муниципальный район «Карымский район»	МДОУ Сказка	Торговый пер., 7, Карымское, 673300	51,62839	114,34719	1.1 Евро
2110	Муниципальный район «Карымский район»	школа мир искусва дарасун.ул. калинина 14 + Мировые судьи	Карымский район, пгт. Дарасун, улица Калинина, 14	51,66723	113,9818	0.75 - железный
2111	Муниципальный район «Карымский район»	Котельная РЭС ст. Карымская, пгт. Карымское, ул. Новая, 10	Карымский район, пгт. Карымское, Новая улица, 10	51,62074	114,34607	1.1 Евро
2112	Муниципальный район «Карымский район»	ФНС пгт. Карымское, ул. Ленинградская, д. 35	Ленинградская ул., 35, Карымское, 673300	51,62545	114,34829	0.75 - железный
2113	Муниципальный район «Карымский район»	Котельная ЖД ст. Адриановка, ул. Верхняя, 1б, соор. 5	Карымский район, поселок при станции Адриановка	51,5591	114,5197	0.75 - железный
2114	Муниципальный район «Карымский район»	Котельная ДОЛБ Карымская, пгт Карымское ул. Ленинградская, 91б	Карымский район, пгт. Карымское	51,62154	114,33171	0.75 - железный
2115	Муниципальный район «Карымский район»	База 2(3) Карымская , пгт Карымское, ул. Ангарская 14	Карымский район, пгт. Карымское	51,61632	114,34051	0.75 - железный
2116	Муниципальный район «Карымский район»	Котельная База 1(3) Карымская, пгт Карымское, ул. Ангарская,14	Карымский район, пгт. Карымское	51,6164	114,34057	0.75 - железный
2117	Муниципальный район «Карымский район»	Насосная станция падь Майдара	Карымский район, пгт. Карымское	51,63816	114,3374	0.75 - железный
2118	Муниципальный район «Карымский район»	Насосная станция Шивия-2	Карымский район	51,63632	114,29727	1.1 Евро
2119	Муниципальный район «Карымский район»	Насосная станция Шивия-1	Карымский район	51,63959	114,29408	1.1 Евро
2120	Муниципальный район «Карымский район»	Котельная школа ст. Адриановка	Карымский район, поселок при станции Адриановка	51,5647	114,52088	0.75 - железный
2121	Муниципальный район «Карымский район»	Котельная ПМС-316 ст. Урульга ул. Лазо 8	Карымский район, село Урульга	51,76279	114,79483	0.75 - железный
2122	Муниципальный район «Карымский район»	Котельная ОС ст. Карымская	Карымский район, пгт. Карымское	51,62105	114,36787	0.75 - железный
2123	Муниципальный район «Карымский район»	Магазин "Светофор", пгт. Карымское, ул. Атомобилистов, 2	Карымский район, пгт. Карымское, микрорайон Северный	51,63037	114,31768	1.1 Евро
2124	Муниципальный район «Карымский район»	ДОЛ им. М.Фрунзе ст. Ариановка	Карымский район, поселок при станции Адриановка	51,56725	114,53097	0.75 - железный
2125	Муниципальный район «Карымский район»	ип Макаренко Сергей Александрович	Нагорная ул., 2А, Дарасун, Забайкальский край	51,65129	113,96609	1.1 Евро
2126	Муниципальный район «Карымский район»	ип Мищенко	Ленинградская ул., 57, Карымское, 673300	51,62516	114,34509	1.1 Евро
2127	Муниципальный район «Карымский район»	мкд ул. Вокзальная 43	673300, Карымский район, Карымское, Вокзальная улица, 43	51,6223	114,33801	1.1 Евро
2128	Муниципальный район «Карымский район»	мкд ул. Ленинградская 95	673300, Карымский район, Карымское, Верхняя улица, 95	51,62196	114,33125	1.1 Евро
2129	Муниципальный район «Карымский район»	мкд ул. Ленинградская 93а	Ленинградская ул., 93А, Карымское, 673300	51,62146	114,33189	1.1 Евро
2130	Муниципальный район «Карымский район»	мкд ул. Ленинградская 91а	Верхняя ул., 91а, Карымское, 673300	51,62179	114,33224	1.1 Евро
2131	Муниципальный район «Карымский район»	ип Закирова	Читинская ул., 11а, Карымское, 673300	51,62103	114,31935	0.75 - железный
2132	Муниципальный район «Карымский район»	ООО Ромашка	ул. Погодаева, 84а, Карымское, 673300	51,62864	114,33588	0.75 - железный
2133	Муниципальный район «Карымский район»	УФСБ РОССИИ	Пионерская ул., 3, Карымское, 673300	51,62367	114,3411	1.1 Евро
2134	Муниципальный район «Карымский район»	Сбербанк	673300, Ленинградская ул., 55, Карымское	51,62482	114,34555	1.1 Евро
2135	Муниципальный район «Карымский район»	мдоу Теремок п. Дарасун ул.сохозная 9	Карымский район, пгт. Дарасун, Совхозная улица, 9	51,63818	113,96837	1.1 Евро
2136	Муниципальный район «Карымский район»	мкд ул. Верхняя 132	673300, Верхняя ул., 132, Карымское	51,62284	114,32526	1.1 Евро
2137	Муниципальный район «Карымский район»	мкд Верхняя 120-122	Верхняя ул., 122, Карымское, 673300	51,62355	114,32804	1.1 Евро
2138	Муниципальный район «Карымский район»	МОУ СОШ № 2	Карымский район, пгт. Карымское, Верхняя улица, 34	51,62703	114,34403	1.1 Евро
2139	Муниципальный район «Карымский район»	МДОУ Ромашка	Ангарская ул., 9, Карымское, 673300	51,6141	114,34748	1.1 Евро
2140	Муниципальный район «Карымский район»	РЖД ЭЧК-11, ЭЧК-10	Ленинградская ул., 1А, Карымское, 673300	51,62815	114,35843	0.75 - железный
2141	Муниципальный район «Карымский район»	ООО Коммунальник, Вокзальная, 1а	Ленинградская ул., 1В, Карымское, 673300	51,62943	114,36089	0.75 - железный
2142	Муниципальный район «Карымский район»	ООО Миллениум	Карымский район, пгт. Карымское, Ленинградская улица, 1	51,62957	114,36157	1.1 Евро
2143	Муниципальный район «Карымский район»	ООО "Объединенная строительная компания 1520"	Новая ул., 23, Карымское, 673300	51,6171	114,33993	1.1 Евро
2144	Муниципальный район «Карымский район»	Локотех-Сервиз	Вокзальная ул., 38, Карымское, 673300	51,6212	114,34081	1.1 Евро
2145	Муниципальный район «Карымский район»	мкд Пакулова, 3	ул. Пакулова, 3, Карымское, 673300	51,63468	114,34299	1.1 Евро
2146	Муниципальный район «Карымский район»	мкд ул. Ленинградская, 88	Ленинградская ул, 88, Карымское, 673300	51,62243	114,3287	1.1 Евро
2147	Муниципальный район «Карымский район»	ИК-8	Красноармейская ул., 10, Карымское, 673300	51,6342	114,33934	1.1 Евро
2148	Муниципальный район «Карымский район»	Редакция газеты, Военкомат, Лесхоз	Карымский район, пгт. Карымское, Пионерская улица, 6А	51,62394	114,3414	1.1 Евро
2149	Муниципальный район «Карымский район»	РЖД ЭЧС-2	Новая ул., 10, Карымское, 673300	51,62078	114,34614	0.75 - железный
2150	Муниципальный район «Карымский район»	ЖД Охрана	Карымский район, пгт. Карымское, Новая улица, 4	51,6209	114,34925	0.75 - железный
2151	Муниципальный район «Карымский район»	ООО Ресурс Транс	1-я Золотовская ул., 1, Дарасун, 673310	51,65885	113,97637	0.75 - железный
2152	Муниципальный район «Карымский район»	ООО Маяк Хлеб соль, ул. Новая, 2	Новая ул., 2, Карымское, 673300	51,62139	114,34945	1.1 Евро

№	Муниципальное образование	Наименование места накопления	Адрес места накопления	Географические координаты		Тип контейнера
2153	Муниципальный район «Карымский район»	мкд Ангарская 3	Карымский район, пгт. Карымское, Ангарская улица	51,61362	114,34875	1.1 Евро
2154	Муниципальный район «Карымский район»	мкд ул. Ангарская 7	Ангарская ул., 7, Карымское, 673300	51,61361	114,34758	1.1 Евро
2155	Муниципальный район «Карымский район»	мкд ул. Ленинградская 94	Ленинградская ул., 94, Карымское, 673300	51,62187	114,3265	1.1 Евро
2156	Муниципальный район «Карымский район»	мкд ул. Верхняя 134	Верхняя ул., 134, Карымское, 673300	51,62275	114,32474	1.1 Евро
2157	Муниципальный район «Карымский район»	мкд ул. Верхняя 43-45	673300, Верхняя ул., 43, Карымское	51,62315	114,33127	1.1 Евро
2158	Муниципальный район «Карымский район»	ООО "Маяк" маг.Хлеб соль	Ленинградская ул., 42, Карымское, 673300	51,62661	114,34953	1.1 Евро
2159	Муниципальный район «Карымский район»	ООО Дисконт	ул. Шемелина, 2а, Карымское, 673300	51,62782	114,35323	1.1 Евро
2160	Муниципальный район «Карымский район»	Сервисное отделение "Карымская" пгт. Карымское, ул. Вокзальная, д.36а	Карымский район, пгт. Карымское	51,62263	114,34269	1.1 Евро
2161	Муниципальный район «Карымский район»	Административно-бытовое здание Читинская мех-ая дистанция ст. Карымская, ул. Новая18	Карымский район, пгт. Карымское, Новая улица	51,61927	114,34313	0.75 - железный
2162	Муниципальный район «Карымский район»	ип Рябкова	Ленинградская ул., 101, Карымское, 673300	51,62113	114,32705	1.1 Евро
2163	Муниципальный район «Карымский район»	Жилой дом, Терентьева Е.С., пгт. Карымское, ул. Солнечная, 8	Карымский район, пгт. Карымское, Солнечная улица, 8	51,62952	114,32656	1.1 Евро
2164	Муниципальный район «Карымский район»	ип Стафеев В.В.	673311, Школьная ул., 1, Дарасун	51,65083	113,96579	1.1 Евро
2165	Муниципальный район «Карымский район»	Административное здание № 9 (Карымский район, п. Карымская, ул. Вокзальная 17а)	17А, Вокзальная улица, пгт. Карымское, Карымский район	51,62414	114,34786	1.1 Евро
2166	Муниципальный район «Карымский район»	МКД, Дарасун, Советская улица, 11	Карымский район, пгт. Дарасун, Советская улица, 11	51,66656	113,97973	1.1 Евро
2167	Муниципальный район «Карымский район»	ип Акберов, Магазин Руслан	Ленинградская ул., 99б, Карымское, 673300	51,6213	114,32804	1.1 Евро
2168	Муниципальный район «Карымский район»	ИП ВЛАСОВА Татьяна Олеговна, Курорт-Дарасун пгт, перелок Новый, 4а	Карымский район, пгт. Курорт-Дарасун, Новая улица, 44	51,20359	113,71916	0.75 - железный
2169	Муниципальный район «Карымский район»	Склад топлива Дирекция снабжения п. Карымское, ул. Новая, 12	Карымский район, пгт. Карымское	51,61976	114,3445	0.75 - железный
2170	Муниципальный район «Карымский район»	ул. Ленинградская 83	Вокзальная ул., 45, Карымское, 673302	51,62274	114,33781	1.1 Евро
2171	Муниципальный район «Карымский район»	МКД, ул. Ленинградская 97	673300, Верхняя ул., 97, Карымское	51,6214	114,32946	1.1 Евро
2172	Муниципальный район «Карымский район»	Санаторий, Карымский район, поселок городского типа Курорт-Дарасун	Карымский район, пгт. Курорт-Дарасун	51,1916	113,74201	1.1 Евро
2173	Муниципальный район «Карымский район»	ИП Овчинникова Е.Д., кафе "Елена"	Карымский район, пгт. Дарасун	51,6309	113,9582	1.1 Евро
2174	Муниципальный район «Карымский район»	ООО Старый материк	Карымский район, село Новодоронинск, Центральная улица	51,53547	113,86321	1.1 Евро
2175	Муниципальный район «Карымский район»	ООО "Тепловик" здание	Карымский район, пгт. Карымское, Заводская улица, 6	51,62797	114,32099	0.75 - железный
2176	Муниципальный район «Карымский район»	кафе	Карымский район, поселок Олентуй	51,46731	114,35406	1.1 Евро
2177	Муниципальный район «Карымский район»	ООО "Авангард плюс", котельная	Карымский район, пгт. Дарасун, улица Лазо, 47	51,66325	113,9632	1.1 Евро
2178	Муниципальный район «Карымский район»	Зайцев Сергей Михайлович	Карымский район, село Кадахта, Советская улица	51,61208	114,25674	1.1 Евро
2179	Муниципальный район «Карымский район»	котельная	Карымский район, пгт. Курорт-Дарасун, Рабочая улица, 56	51,20507	113,71353	1.1 Евро
2180	Муниципальный район «Карымский район»	ИП Глоткин Валерий Георгиевич, магазин	Карымский район, село Тыргетуй, Уфимский переулок	51,44848	113,79539	1.1 Евро
2181	Муниципальный район «Карымский район»	ООО Кварц	Карымский район, пгт. Дарасун, Лесная улица, 1	51,66277	113,98665	1.1 Евро
2182	Муниципальный район «Карымский район»	ИП Комогорцев А.Г., кафе "Оазис"	Карымский район, 36, Ленинградская улица, пгт. Карымское	51,62668	114,35068	0.75 - железный
2183	Муниципальный район «Карымский район»	ЦРБ пгт. Курорт-Дарасун, ул. Верхняя, д. 3	Карымский район, пгт. Курорт-Дарасун, ул Верхняя, д 3	51,197	113,73227	1.1 Евро
2184	Муниципальный район «Карымский район»	больница-стационар	Карымский район, пгт. Карымское, Ленинградская улица, 79	51,62367	114,33942	1.1 Евро
2185	Муниципальный район «Карымский район»	поликлиника	пгт. Карымское, ул Ленинградская, зд 55	51,6248	114,34552	1.1 Евро
2186	Муниципальный район «Карымский район»	участковая больница	Карымский район, село Урульга, Советская улица, 6	51,76774	114,80048	1.1 Евро
2187	Муниципальный район «Карымский район»	поликлиника	Карымский район, село Урульга, Озёрная улица	51,7614	114,79643	1.1 Евро
2188	Муниципальный район «Карымский район»	ИП Плахин Константин Викторович, хлебозавод	Карымский район, пгт. Карымское, Партизанская улица, 37	51,62041	114,35872	0.75 - железный
2189	Муниципальный район «Карымский район»	котельная,ул. Вокзальная, 1А	Карымский район, пгт. Карымское, Вокзальная улица, 3	51,6254	114,35216	0.75 - железный
2190	Муниципальный район «Карымский район»	ИП Гафеева Н.Е., магазин, ул. Советская 5	Карымский район, пгт. Карымское, Советская улица, 5	51,62706	114,33645	1.1 Евро
2191	Муниципальный район «Карымский район»	МКД, Дарасун, улица Калинина, 8	Карымский район, пгт. Дарасун, ул. Калинина, 8	51,6654	113,98219	1.1 Евро
2192	Муниципальный район «Карымский район»	школа	Карымский район, село Урульга, Коммунальная улица, 86	51,77808	114,78803	1.1 Евро
2193	Муниципальный район «Карымский район»	ИП Кожевников Андрей Олегович, магистральная 6	Карымский район, пгт. Карымское, Магистральная улица, 6	51,6311	114,32578	0.75 - железный
2194	Муниципальный район «Карымский район»	колония	Карымский район	51,67316	114,38276	1.1 Евро
2195	Муниципальный район «Карымский район»	мук бдц, ул.Центральная 84	Карымский район, пгт. Курорт-Дарасун, Центральная улица, 84	51,19847	113,71835	1.1 Евро
2196	Муниципальный район «Карымский район»	Администрация К-Дарасун, пгт. Курорт-Дарасун, ул. Дорожная, д. 20	Карымский район, пгт. Курорт-Дарасун, Дорожная улица, 20	51,20065	113,71769	1.1 Евро
2197	Муниципальный район «Карымский район»	ИП Горюнова А.С., магазин "Коралл"	Карымский район, село Кадахта, улица Корсакова, 24	51,61886	114,26305	0.75 - железный
2198	Муниципальный район «Карымский район»	ИП Горюнова А.С., магазин "Любимый"	Карымский район, пгт. Карымское, Новая улица, 2	51,62115	114,34993	0.75 - железный
2199	Муниципальный район «Карымский район»	УФСИН №6	Карымский район, село Тыргетуй, улица Лесная 1	51,44532	113,7895	1.1 Евро
2200	Муниципальный район «Карымский район»	администрация	Карымский район, село Жимбира, Центральная улица	51,51728	114,0083	1.1 Евро
2201	Муниципальный район «Карымский район»	администрация	Карымский район, село Новодоронинск, Центральная улица 47	51,53617	113,86348	1.1 Евро
2202	Муниципальный район «Карымский район»	ИП Федоров Сергей Владимирович, магазин	Карымский район, пгт. Дарасун, Вокзальная улица, 6	51,66536	113,97627	1.1 Евро

№	Муниципальное образование	Наименование места накопления	Адрес места накопления	Географические координаты		Тип контейнера
2203	Муниципальный район «Карымский район»	ИП Золотухин Виталий Викторович, магазин	Карымский район, пгт. Дарасун, Вокзальная улица, 6	51,66537	113,97627	1.1 Евро
2204	Муниципальный район «Карымский район»	Исправительная колония-2	Карымский район, село Шара-Горохон	51,40487	113,88033	1.1 Евро
2205	Муниципальный район «Карымский район»	ип Локотаева Наталья Викторовна, магазин	Карымский район, пгт. Карымское, улица Погодаева, 124	51,62714	114,3292	1.1 Евро
2206	Муниципальный район «Карымский район»	ИП Щербакова, магазин "Корзиночка"	Карымский район, пгт. Карымское, Верхняя улица, 2А	51,62871	114,35121	0.75 - железный
2207	Муниципальный район «Карымский район»	МОУ "Средняя общеобразовательная школа с. Тыргетуй"	Карымский район, село Тыргетуй, Школьная улица	51,44601	113,78467	1.1 Евро
2208	Муниципальный район «Карымский район»	ИП Скажутина А. А., салон	1, улица Братьев Васильевых, пгт. Карымское, Карымский район	51,6244	114,34474	0.75 - железный
2209	Муниципальный район «Карымский район»	ИП Лебедев Е.А., (АЗС), ИП Андреева В.В. (м-н Мираж), Карымская, ул. Мира 1	Карымский район, пгт. Карымское, улица Мира, 1Б	51,63093	114,31807	1.1 Евро
2210	Муниципальный район «Карымский район»	котельная	Карымский район, пгт. Дарасун, Стадионная улица	51,66069	113,98354	0.75 - железный
2211	Муниципальный район «Карымский район»	школа с. нарын-Талача	Карымский район, село Нарын-Талача, Школьная улица, 1	51,92983	114,86543	1.1 Евро
2212	Муниципальный район «Карымский район»	школа	Карымский район, село Кайдалово, Новая улица, 15	51,63105	114,567	1.1 Евро
2213	Муниципальный район «Карымский район»	школа 3 п. Дарасун, ул. Почтовая 6	Карымский район, 6, Почтовая улица, пгт. Дарасун	51,6668	113,98322	1.1 Евро
2214	Муниципальный район «Карымский район»	мдоу солнышко тыргетуй братьев федоровых 21	Карымский район, село Тыргетуй, улица Братьев Фёдоровых, 21	51,44804	113,79107	1.1 Евро
2215	Муниципальный район «Карымский район»	мдоу Огонек п. карымское. ул. Верхняя 1	1, ул. Верхняя, пгт. Карымское, Карымский район	51,62788	114,35176	1.1 Евро
2216	Муниципальный район «Карымский район»	школа № 5 п. Дарасун, ул. Транспортная 1	Карымский район, пгт. Дарасун, Транспортная,1	51,64095	113,9714	1.1 Евро
2217	Муниципальный район «Карымский район»	ООШ № 5, с. Жимбира ул Молодежная 2	Россия, Карымский район, Молодёжная улица, село Жимбира	51,51578	114,01396	1.1 Евро
2218	Муниципальный район «Карымский район»	мдоу Звездочка п.Курорт-Дарасун,ул. Дорожная 2Г	Карымский район, пгт. Курорт-Дарасун, Дорожная улица, 2	51,19619	113,72952	1.1 Евро
2219	Муниципальный район «Карымский район»	школа 1 п.Дарасун ул Нагорная 49	Карымский район, пгт. Дарасун, Нагорная улица, 42	51,65906	113,96721	1.1 Евро
2220	Муниципальный район «Карымский район»	администрация с.маяки ул никифорова 35	Карымский район, село Маяки, улица Никифорова 35	51,47808	114,32884	1.1 Евро
2221	Муниципальный район «Карымский район»	ОМВД	Ленинградская ул., 66, Карымское, 673300	51,625	114,34175	1.1 Евро
2222	Муниципальный район «Карымский район»	детский сад Малыш, Карымское, Лесная 16	Карымский район, пгт. Карымское	51,62409	114,32347	1.1 Евро
2223	Муниципальный район «Карымский район»	дом творчества	Карымский район, пгт. Карымское, Ленинградская улица, 76	51,62348	114,33478	1.1 Евро
2224	Муниципальный район «Карымский район»	МОУ СОШ № 5, Верхняя 74	Карымский район, пгт. Карымское	51,6256	114,33577	1.1 Евро
2225	Муниципальный район «Карымский район»	администрация	Карымский район, пгт. Дарасун, Почтовая улица, 4	51,66532	113,98392	0.75 - железный
2226	Муниципальный район «Карымский район»	ДОСААФ, учебный центр	Карымский район, пгт. Карымское, Стадионный переулок, 8	51,62672	114,33246	1.1 Евро
2227	Муниципальный район «Карымский район»	ИП Аксёненко Максим Викторович, штрафстоянка	Карымский район, пгт. Карымское	51,62991	114,31824	1.1 Евро
2228	Муниципальный район «Карымский район»	администрация	Карымский район, село Большая Тура, Железнодорожная улица	51,62386	114,10352	1.1 Евро
2229	Муниципальный район «Карымский район»	подстанция 220кВ	Карымский район, пгт. Дарасун, Молодёжная улица, 10	51,66173	113,98533	1.1 Евро
2230	Муниципальный район «Карымский район»	Детский лагерь	Карымский район	51,60023	114,24844	0.75 - железный
2231	Муниципальный район «Карымский район»	Школа, с. Большая Тура, ул. Железнодорожная, д. 47	Россия, 673320, ул. Железнодорожная, д. 47	51,62314	114,10547	1.1 Евро
2232	Муниципальный район «Карымский район»	Школа, с. Кадахта, ул. Школьная, д. 1	ул. Советская, 673315	51,60929	114,25288	0.75 - железный
2233	Муниципальный район «Карымский район»	мкд Линейная	Линейная ул., 4, Карымское, 673300	51,62217	114,31659	1.1 Евро
2234	Муниципальный район «Карымский район»	ул. Ленинградская, 87	Верхняя ул., 87, Карымское, 673302	51,6227	114,3355	1.1 Евро
2235	Муниципальный район «Карымский район»	МДОУ Улыбка	Карымский район, пгт. Карымское, Ленинградская улица, 71	51,62372	114,34271	1.1 Евро
2236	Муниципальный район «Карымский район»	Районная администрация, районный суд	Ленинградская ул., 77, Карымское, 673300	51,62366	114,34015	1.1 Евро
2237	Муниципальный район «Карымский район»	МОУ СОШ I	Ленинградская ул., 98, Карымское, 673300	51,62182	114,32483	1.1 Евро
2238	Муниципальный район «Карымский район»	Нефтемаркет	ул. Пакулова, 13, Карымское, 673300	51,63746	114,3356	0.75 - железный
2239	Муниципальный район «Карымский район»	МКД ул. Красноармейская	Карымский район, пгт. Карымское, Красноармейская	51,63277	114,33898	1.1 Евро
2240	Муниципальный район «Карымский район»	Пенсионный фонд РФ	Торговый пер., 24, Карымское, 673300	51,63518	114,34447	1.1 Евро
2241	Муниципальный район «Карымский район»	ДК, мфц	Стадионный пер., 2, Карымское, 673302	51,62391	114,33591	1.1 Евро
2242	Муниципальный район «Карымский район»	Спортивная школа	Ленинградская ул., 124, Карымское, 673300	51,62456	114,33717	1.1 Евро
2243	Муниципальный район «Карымский район»	МОУ СОШ 5	Ленинградская ул., 124, Карымское, 673300	51,62443	114,33707	1.1 Евро
2244	Муниципальный район «Карымский район»	Мир Искусства, Верхняя, 74	Верхняя ул., 72, Карымское, 673302	51,62551	114,33684	1.1 Евро
2245	Муниципальный район «Карымский район»	МКД, ул. Верхняя 68	673300, Карымский район, Карымское, Верхняя улица, 68	51,62599	114,3386	1.1 Евро
2246	Муниципальный район «Карымский район»	мкд ул. Верхняя 13	673300, Карымский район, Карымское, Верхняя улица, 14	51,62603	114,34495	1.1 Евро
2247	Муниципальный район «Карымский район»	ижс ул. Верхняя 21	673300, Верхняя ул., 19, Карымское	51,62539	114,34215	1.1 Евро
2248	Муниципальный район «Карымский район»	ип Закирова	Ленинградская ул., 62, Карымское, 673300	51,62526	114,34276	0.75 - железный
2249	Муниципальный район «Карымский район»	Почта России	Ленинградская ул., 69А, Карымское, 673300	51,62436	114,34286	0.75 - железный
2250	Муниципальный район «Карымский район»	ПАО Ростелеком	Ленинградская ул., 69, Карымское, 673300	51,6244	114,34325	1.1 Евро
2251	Муниципальный район «Карымский район»	ИП Элязов С.Ш., маг "Лейла"	Ленинградская ул., 67, Карымское, 673300	51,62467	114,34369	1.1 Евро
2252	Муниципальный район «Карымский район»	Гизатулина И.М.	Карымский район, пгт. Карымское, Ленинградская улица, 63	51,62474	114,3442	1.1 Евро

№	Муниципальное образование	Наименование места накопления	Адрес места накопления	Географические координаты		Тип контейнера
2253	Муниципальный район «Карымский район»	Прокуратура	Ленинградская ул., 21А, Карымское, 673300	51,62619	114,35101	0.75 - железный
2254	Муниципальный район «Карымский район»	МКД пгт. Курорт-Дарасун, ул. Октябрьская, д. 3	Октябрьская ул., 3, Курорт-Дарасун, 673314	51,19018	113,7504	1.1 Евро
2255	Муниципальный район «Карымский район»	МКД пгт. Курорт-Дарасун, ул. Верхняя, д. 12	Верхняя ул., 12, Курорт-Дарасун, 673314	51,19875	113,72686	1.1 Евро
2256	Муниципальный район «Карымский район»	МКД пгт. Курорт-Дарасун, ул. Верхняя, д. 11	Верхняя ул., 11, Курорт-Дарасун, 673314	51,19782	113,72592	1.1 Евро
2257	Муниципальный район «Карымский район»	Нефтемаркет, пгт. Курорт-Дарасун	А167, Курорт-Дарасун, 673314	51,22739	113,71079	0.75 - железный
2258	Муниципальный район «Карымский район»	МОУ СОШ п. Курорт Дарасун	Дорожная ул., 25, Курорт-Дарасун, 673314	51,19909	113,7206	1.1 Евро
2259	Муниципальный район «Карымский район»	Военный санаторий, пгт. Курорт-Дарасун	ул. Военный санаторий, 6, пгт. Курорт Дарасун, Карымский район, Забайкальский край	51,19163	113,74858	1.1 Евро
2260	Муниципальный район «Карымский район»	Военный санаторий, пгт. Курорт-Дарасун	ул. Военный санаторий 6 Курорт-Дарасун, 673314	51,1926	113,74294	0.75 - железный
2261	Муниципальный район «Карымский район»	Военный санаторий, пгт. Курорт-Дарасун	ул. Военный санаторий 5, Курорт-Дарасун, 673314	51,19209	113,74322	1.1 Евро
2262	Муниципальный район «Карымский район»	Военный санаторий, пгт. Курорт-Дарасун	ул. Военный санаторий, 4, Курорт-Дарасун, 673314	51,19069	113,74535	0.75 - железный
2263	Муниципальный район «Карымский район»	МКД пгт. Курорт-Дарасун, ул. Октябрьская, д. 2	673314, Карымский район, Курорт-Дарасун, Октябрьская улица, 1	51,19022	113,74753	1.1 Евро
2264	Муниципальный район «Карымский район»	МКД пгт. Курорт-Дарасун, ул. Военный Санаторий, д. 1	ул. Военный санаторий, 1 Курорт-Дарасун, 673314	51,19074	113,74608	1.1 Евро
2265	Муниципальный район «Карымский район»	Военный санаторий, пгт. Курорт-Дарасун	ул. Военный санаторий 3 Курорт-Дарасун, 673314	51,19024	113,74451	1.1 Евро
2266	Муниципальный район «Карымский район»	Военный санаторий, пгт. Курорт-Дарасун	Октябрьская ул., 1, Курорт-Дарасун, 673314	51,18943	113,74579	1.1 Евро
2267	Муниципальный район «Карымский район»	Военный санаторий, пгт. Курорт-Дарасун	Октябрьская ул., 1, Курорт-Дарасун, 673314	51,18976	113,7463	1.1 Евро
2268	Муниципальный район «Карымский район»	МКД пгт. Курорт-Дарасун, ул. Дорожная, д. 5	Дорожная ул., 4, Курорт-Дарасун, 673314	51,19692	113,72935	1.1 Евро
2269	Муниципальный район «Карымский район»	МКД пгт. Курорт-Дарасун, ул. Верхняя, д. 10	Верхняя ул., 10, Курорт-Дарасун, 673314	51,19749	113,7289	1.1 Евро
2270	Муниципальный район «Карымский район»	МКД К-Дарасун, пгт. Курорт-Дарасун, ул. Верхняя, д. 9	Верхняя ул., 9А, Курорт-Дарасун, 673314	51,19713	113,72836	1.1 Евро
2271	Муниципальный район «Карымский район»	ОАО "РЖД" Забайкальской дирекции по тепловодоснабжению, База 3	Ангарская ул., 14, Карымское, 673300	51,61548	114,34775	0.75 - железный
2272	Муниципальный район «Карымский район»	Комбинат "Байкал" пгт. Карымское, ул. Читинская, д. 5	Карымский район, пгт. Карымское, Читинская улица, 2	51,62088	114,32117	0.75 - железный
2273	Муниципальный район «Карымский район»	МКД, пгт. Карымское, ул. Ленинградская, д. 9	Ленинградская ул., 9, Карымское, 673300	51,62687	114,35572	1.1 Евро
2274	Муниципальный район «Карымский район»	мкд ул. Ленинградская 15	673300, Вокзальная ул., 7, Карымское	51,62614	114,35294	1.1 Евро
2275	Муниципальный район «Карымский район»	МКД, пгт. Карымское, ул. Медицинская, д. 6	Медицинская ул., 6, Карымское, 673300	51,6221	114,35533	1.1 Евро
2276	Муниципальный район «Карымский район»	МКД, пгт. Карымское, ул. Набережная, д. 9	Набережная ул., 9, Карымское, 673300	51,61944	114,35674	1.1 Евро
2277	Муниципальный район «Карымский район»	НГЧ МКД пгт. Карымское, ул. Майская, д. 11	Майская ул., 11, Карымское, 673300	51,62072	114,35323	1.1 Евро
2278	Муниципальный район «Карымский район»	МКД, пгт. Карымское, ул. Майская, д. 1	Майская ул., 1, Карымское, 673300	51,62112	114,35212	1.1 Евро
2279	Муниципальный район «Карымский район»	мкд ул. Ангарская	Ангарская ул., 18, Карымское, 673300	51,61357	114,34501	1.1 Евро
2280	Муниципальный район «Карымский район»	МОУ СОШ 4	Карымский район, пгт. Карымское, Ангарская улица, 1	51,61449	114,34933	1.1 Евро
2281	Муниципальный район «Карымский район»	МКД ул. Читинская	Читинская ул., 3, Карымское, 673300	51,62112	114,3218	1.1 Евро
2282	Муниципальный район «Карымский район»	МКД ул. Читинская	Читинская ул., 9, Карымское, 673300	51,62132	114,31869	1.1 Евро
2283	Муниципальный район «Карымский район»	мкд ул. Сосновая, 1	673310, Сосновая ул., 24, Дарасун	51,6678	113,98428	1.1 Евро
2284	Муниципальный район «Карымский район»	мкд ул. Читинская	Читинская ул., 7, Дарасун, 673310	51,66662	113,98473	1.1 Евро
2285	Муниципальный район «Карымский район»	МДОУ "Светлячок" пгт. Карымское, ул. Почтовая, д. 1	Почтовая ул., 3а, Дарасун, 673310	51,66606	113,98294	1.1 Евро
2286	Муниципальный район «Карымский район»	РЖД НГЧ вокзал п. Дарасун	Карымский район, пгт. Дарасун	51,66527	113,97865	0.75 - железный
2287	Муниципальный район «Карымский район»	мкд, ул. Станционная, 6	ул. Станционная, д. 6, Дарасун, Карымский район, 673310	51,66522	113,97968	1.1 Евро
2288	Муниципальный район «Карымский район»	мкд, ул. Советская 11	Советская ул., 10, Дарасун, 673310	51,66634	113,98044	1.1 Евро
2289	Муниципальный район «Карымский район»	МКД, пгт. Карымское, ул. Ленинградская, д. 96	Ленинградская ул., 96, Карымское, 673300	51,62168	114,32543	1.1 Евро
2290	Муниципальный район «Карымский район»	МКД, пгт. Карымское, ул. Ленинградская, д. 90	Ленинградская ул., 90, Карымское, 673300	51,62207	114,32756	1.1 Евро
2291	Муниципальный район «Карымский район»	МКД, пгт. Карымское, ул. Ленинградская, д. 92	Ленинградская ул., 92, Карымское, 673300	51,62195	114,32714	1.1 Евро
2292	Муниципальный район «Карымский район»	МКД пгт. Карымское, ул. Верхняя, д. 136	Верхняя ул., 136, Карымское, 673300	51,62259	114,32411	1.1 Евро
2293	Муниципальный район «Карымский район»	МКД, пгт. Карымское, ул. Верхняя, д. 138	Верхняя ул., 138, Карымское, 673300	51,62247	114,32356	1.1 Евро
2294	Муниципальный район «Карымский район»	МКД, пгт. Карымское, ул. Верхняя, д. 140	Верхняя ул., 140, Карымское, 673300	51,62238	114,32274	1.1 Евро
2295	Муниципальный район «Карымский район»	ижс ул. Лазо	ул. Лазо, 157, Карымское, 673300	51,62437	114,32494	0.75 - железный
2296	Муниципальный район «Карымский район»	МКД, пгт. Карымское, ул. Рабочая, д. 45	Рабочая ул., 45, Карымское, 673300	51,62992	114,32139	1.1 Евро
2297	Муниципальный район «Карымский район»	ООО "Стройкомплект"	673311, 1-я Шахтерская ул., 3	51,62984	113,97186	1.1 Евро
2298	Муниципальный район «Карымский район»	ООО "Нефтемаркет" пгт. Дарасун, ул. Дорожная, д. 1А	Дорожная ул., 1А, Дарасун, 673311	51,63042	113,95944	0.75 - железный
2299	Муниципальный район «Карымский район»	Детский дом Прометей	Ленинградская ул., 63, Карымское, 673300	51,62669	114,34595	1.1 Евро
2300	Муниципальный район «Карымский район»	РЖД НГЧ	Вокзальная ул., 22, Карымское, 673300	51,62428	114,34783	1.1 Евро
2301	Муниципальный район «Карымский район»	Эксплуатационное ДЕПО	Вокзальная ул., 22, Карымское, 673300	51,62414	114,34824	1.1 Евро
2302	Муниципальный район «Карымский район»	РЖД Вокзал	Вокзальная ул., 14, Карымское, 673300	51,62448	114,34911	1.1 Евро

№	Муниципальное образование	Наименование места накопления	Адрес места накопления	Географические координаты		Тип контейнера
2303	Муниципальный район «Карымский район»	МКД пгт. Карымское, ул. Почтовая, д. 6	ул. Крестьянская, 4, Карымское, 673300	51,6306	114,35765	1.1 Евро
2304	Муниципальный район «Карымский район»	мкд ул. Ленинградская 20	Ленинградская ул., 12, Карымское, 673300	51,62832	114,35641	1.1 Евро
2305	Муниципальный район «Карымский район»	РЖД Поликлиника, 3-32-26, Карымское, ул. Ленинградская, д. 13	Ленинградская ул., 13, Карымское, 673300	51,62688	114,35401	1.1 Евро
2306	Муниципальный район «Карымский район»	МКД, Карымское, ул. Погодаева, д. 43	ул. Погодаева, 43, Карымское, 673300	51,6287	114,33881	1.1 Евро
2307	Муниципальный район «Карымский район»	ООО "Мостострой-Омск", пгт. Дарасун	ул. Ленина, 38, Дарасун, 673311	51,65734	113,96803	1.1 Евро
2308	Муниципальный район «Карымский район»	МКД Дарасун, ул. Калинина, д. 2	ул. Калинина, 2, Дарасун, 673310	51,66411	113,98173	1.1 Евро
2309	Муниципальный район «Карымский район»	мкд, ул. Молодёжная 5	Карымский район, пгт. Дарасун, Молодёжная улица	51,66215	113,98421	1.1 Евро
2310	Муниципальный район «Карымский район»	мкд ул. Молодёжная, д. 4	дом. 4, ул. Молодежная, пгт. Дарасун, Карымский район, Забайкальский край	51,6629	113,98547	1.1 Евро
2311	Муниципальный район «Карымский район»	МКД, Дарасун, ул. Сосняк, д. 1	ул. Сосняк, д. 1, Дарасун, 673310	51,6944	113,98867	1.1 Евро
2312	Муниципальный район «Карымский район»	ООО "Фундамент"	673310, Мостовая ул., 42, Дарасун	51,66147	113,97695	1.1 Евро
2313	Муниципальный район «Карымский район»	мкд, ул. Лазо 47	ул. Лазо, 49, Дарасун, 673310	51,66366	113,96364	1.1 Евро
2314	Муниципальный район «Карымский район»	мкд, ул. Лазо 47	ул. Ленина, 2, Дарасун, 673310	51,66103	113,96818	1.1 Евро
2315	Муниципальный район «Карымский район»	МКД ул. Калинина, д. 12	Почтовая ул., 3, Дарасун, 673310	51,66693	113,98238	1.1 Евро
2316	Муниципальный район «Карымский район»	мкд, ул. Почтовая 8	673310, Почтовая ул., 8, Дарасун	51,66756	113,9834	1.1 Евро
2317	Муниципальный район «Карымский район»	МКД ул. Почтовая, д. 8	Почтовая ул., 8, Дарасун, 673310	51,66732	113,98336	1.1 Евро
2318	Муниципальный район «Город Краснокаменск и Краснокаменский район»	НордГолд	674674, Краснокаменский район, Краснокаменск, Коммунальная улица, 17	50,10457	118,04469	1.1 Евро
2319	Муниципальный район «Город Краснокаменск и Краснокаменский район»	ВГ б/н ОВК г Краснокаменск	г Краснокаменск	50,09243	118,05432	1.1 Евро
2320	Муниципальный район «Город Краснокаменск и Краснокаменский район»	син-лунь	Россия, Краснокаменский район, , Краснокаменск	50,11436	118,0464	0.75 - железный
2321	Муниципальный район «Город Краснокаменск и Краснокаменский район»	СТО "Южное" г. Краснокаменск, пр-т Геологов, д. 20	Забайкальский г Краснокаменск, пр-кт Геологов, д 20	50,08424	118,05134	0.75 - железный
2322	Муниципальный район «Город Краснокаменск и Краснокаменский район»	наш Дискаунтер	674674, Краснокаменский район, Краснокаменск, улица Краснокаменск, 116	50,09757	118,03521	0.75 - железный
2323	Муниципальный район «Город Краснокаменск и Краснокаменский район»	МАОУ "СОШ № 2"	г Краснокаменск, мкр 6-й, д 604	50,09963	118,04509	1.1 Евро
2324	Муниципальный район «Город Краснокаменск и Краснокаменский район»	МАОУ "СОШ № 3"	3-й микрорайон, 317, Краснокаменск, Россия	50,08828	118,02333	1.1 Евро
2325	Муниципальный район «Город Краснокаменск и Краснокаменский район»	ШКОЛА №1 Краснокаменск 112	674674, 112, Краснокаменск	50,09867	118,04008	1.1 Евро
2326	Муниципальный район «Город Краснокаменск и Краснокаменский район»	МАОУ "СОШ № 4"	сош√4, г Краснокаменск, мкр 2-й	50,10117	118,02831	1.1 Евро
2327	Муниципальный район «Город Краснокаменск и Краснокаменский район»	МАОУ "СОШ № 5"	Россия, Краснокаменск, 413, 4-й микрорайон	50,08844	118,03351	1.1 Евро
2328	Муниципальный район «Город Краснокаменск и Краснокаменский район»	МАОУ "СОШ № 6"	4-й микрорайон, 453, Краснокаменск, Россия	50,08919	118,03681	1.1 Евро
2329	Муниципальный район «Город Краснокаменск и Краснокаменский район»	МАОУ "СОШ № 7"	г Краснокаменск, мкр 7-й	50,08753	118,04329	1.1 Евро
2330	Муниципальный район «Город Краснокаменск и Краснокаменский район»	МАОУ "СОШ №8"	Россия, Краснокаменск, 817, 8-й микрорайон	50,08152	118,03637	1.1 Евро
2331	Муниципальный район «Город Краснокаменск и Краснокаменский район»	Гимназия	г Краснокаменск, ул Центральная, д 2	50,09581	118,04624	1.1 Евро
2332	Муниципальный район «Город Краснокаменск и Краснокаменский район»	Находка	674674, Краснокаменский район, Краснокаменск, проезд Ветеранов, 11	50,08925	118,02696	1.1 Евро
2333	Муниципальный район «Город Краснокаменск и Краснокаменский район»	Стадион Аргунь Краснокаменск, Забайкальский край,	г Краснокаменск, ул Спортивная	50,10412	118,03477	0.75 - железный
2334	Муниципальный район «Город Краснокаменск и Краснокаменский район»	Стационар г. Краснокаменск, территория автодороги №1, д. 12, корп. №1	г Краснокаменск	50,09867	118,05551	0.75 - железный
2335	Муниципальный район «Город Краснокаменск и Краснокаменский район»	МБОУ Ковылинская СОШ с. Ковыли, ул. Мира, 28	Краснокаменский район, поселок Ковыли, улица Мира, 28	50,36895	117,61497	1.1 Евро
2336	Муниципальный район «Город Краснокаменск и Краснокаменский район»	РЭТС	РЭТС, г Краснокаменск	50,09517	118,04592	1.1 Евро
2337	Муниципальный район «Город Краснокаменск и Краснокаменский район»	Детский сад	Краснокаменский район, поселок Ковыли, улица Мира, 17	50,36965	117,61313	1.1 Евро
2338	Муниципальный район «Город Краснокаменск и Краснокаменский район»	ветерена	674674, Краснокаменский район, Краснокаменск, Административная улица, 11	50,10483	118,04258	0.75 - железный
2339	Муниципальный район «Город Краснокаменск и Краснокаменский район»	ДЮСШ № 3	Зелёная улица, 3, Краснокаменск, Россия	50,09746	118,0414	1.1 Евро
2340	Муниципальный район «Город Краснокаменск и Краснокаменский район»	Краснокаменск 317 детский сад	г Краснокаменск, мкр 3-й, д 315	50,08945	118,02304	1.1 Евро

№	Муниципальное образование	Наименование места накопления	Адрес места накопления	Географические координаты		Тип контейнера
2341	Муниципальный район «Город Краснокаменск и Краснокаменский район»	Гаражи ОВО	Гаражи ОВО.г Краснокаменск	50,10497	118,04546	0.75 - железный
2342	Муниципальный район «Город Краснокаменск и Краснокаменский район»	Кафе "Иверия"	проспект Геологов, 14, Краснокаменск, Россия	50,0843	118,04062	1.1 Евро
2343	Муниципальный район «Город Краснокаменск и Краснокаменский район»	улица Центральная 19 пос. Целинный	674697, Краснокаменский район, Урулюнгуй, Школьная улица,	50,26578	118,10874	1.1 Евро
2344	Муниципальный район «Город Краснокаменск и Краснокаменский район»	ул. Клубная	674697, Краснокаменский район, Урулюнгуй, Клубная улица,	50,26638	118,10525	1.1 Евро
2345	Муниципальный район «Город Краснокаменск и Краснокаменский район»	ГСК№13	674674, Краснокаменский район, Краснокаменск, Административная улица, 11	50,1051	118,0437	1.1 Евро
2346	Муниципальный район «Город Краснокаменск и Краснокаменский район»	612	612, г Краснокаменск, мкр 6-й	50,09761	118,04735	1.1 Евро
2347	Муниципальный район «Город Краснокаменск и Краснокаменский район»	706	г Краснокаменск, мкр 7-й	50,08669	118,04621	1.1 Евро
2348	Муниципальный район «Город Краснокаменск и Краснокаменский район»	Общежтие	г Краснокаменск	50,09956	118,05082	1.1 Евро
2349	Муниципальный район «Город Краснокаменск и Краснокаменский район»	дом 450, Краснокаменск,	674674, Краснокаменский район, Краснокаменск,	50,09166	118,04247	0.75 - железный
2350	Муниципальный район «Город Краснокаменск и Краснокаменский район»	445	г Краснокаменск, мкр 4-й	50,08924	118,04152	1.1 Евро
2351	Муниципальный район «Город Краснокаменск и Краснокаменский район»	ЖДЦ.станция Промышленая	ЖДЦ станция, Краснокаменский район,	50,14827	118,06061	1.1 Евро
2352	Муниципальный район «Город Краснокаменск и Краснокаменский район»	Краснокаменск 401	Забайкальский г Краснокаменск, мкр 4-й, д 401	50,09069	118,02951	1.1 Евро
2353	Муниципальный район «Город Краснокаменск и Краснокаменский район»	Центральная научно-исследовательская лаборатория	ЦНИЛ Лаборатория, Краснокаменский район, Краснокаменск,	50,10214	118,05136	0.75 - железный
2354	Муниципальный район «Город Краснокаменск и Краснокаменский район»	625	г Краснокаменск, мкр 6-й	50,09676	118,04295	1.1 Евро
2355	Муниципальный район «Город Краснокаменск и Краснокаменский район»	УМП ЦЕНТР	г Краснокаменск, Северный проезд, д 3 к 1	50,1196	118,03533	1.1 Евро
2356	Муниципальный район «Город Краснокаменск и Краснокаменский район»	МФЦ	МФЦ, г Краснокаменск, ул Административная, д 5	50,10219	118,04095	0.75 - железный
2357	Муниципальный район «Город Краснокаменск и Краснокаменский район»	Мегаком	Мегаком Краснокаменск	50,10359	118,04655	1.1 Евро
2358	Муниципальный район «Город Краснокаменск и Краснокаменский район»	701	г Краснокаменск, мкр 7-й, д 701	50,08982	118,04621	0.75 - железный
2359	Муниципальный район «Город Краснокаменск и Краснокаменский район»	ООО "ДРУЖБА"	м.н Дружба, г Краснокаменск, пр-кт Шахтеров	50,09221	118,04519	0.75 - железный
2360	Муниципальный район «Город Краснокаменск и Краснокаменский район»	магазин "Сударушка" в ТЦ "Апширон"	Сударушка.ТЦ.Апширон, г Краснокаменск, пр-кт Геологов, д 12Б	50,08454	118,03303	0.75 - железный
2361	Муниципальный район «Город Краснокаменск и Краснокаменский район»	ТЦ "Продмикс", г. Краснокаменск, пр. Покровского, д. 3	г Краснокаменск, пр-кт Им Покровского С.С., д 3	50,09719	118,03327	1.1 Евро
2362	Муниципальный район «Город Краснокаменск и Краснокаменский район»	Краснокаменск 807	ул. Краснокаменск, 807, Краснокаменск, 674674	50,08341	118,03887	0.75 - железный
2363	Муниципальный район «Город Краснокаменск и Краснокаменский район»	Кафе Чайхона "Оазис", г. Краснокаменск, мкр. 6-й, д. 625А	Чайхона кафе, г Краснокаменск, мкр 6-й, д 625А	50,09733	118,04378	1.1 Евро
2364	Муниципальный район «Город Краснокаменск и Краснокаменский район»	Поликлинника	674674, Краснокаменский район, Краснокаменск,	50,09153	118,02103	1.1 Евро
2365	Муниципальный район «Город Краснокаменск и Краснокаменский район»	Стационар	674674, Краснокаменский район, Краснокаменск, улица Краснокаменск, 303	50,09013	118,02071	0.75 - железный
2366	Муниципальный район «Город Краснокаменск и Краснокаменский район»	Пр.Шахтеров к2	6 общ , г Краснокаменск, пр-кт Шахтеров, д 2 к 2	50,09192	118,03222	0.75 - железный
2367	Муниципальный район «Город Краснокаменск и Краснокаменский район»	Пр.Шахтеров к.1	7 общ , г Краснокаменск, пр-кт Шахтеров, д 2 к 1	50,09195	118,03139	0.75 - железный
2368	Муниципальный район «Город Краснокаменск и Краснокаменский район»	Пожарная часть	674674, Краснокаменский район, Краснокаменск, проспект Строителей, 21	50,10156	118,04651	1.1 Евро
2369	Муниципальный район «Город Краснокаменск и Краснокаменский район»	7, Краснокаменск, 3	г Краснокаменск, пр-кт Шахтеров, д 7Ц	50,09334	118,03557	0.75 - железный
2370	Муниципальный район «Город Краснокаменск и Краснокаменский район»	36Ц	36ц, г Краснокаменск, ул Молодежная, д 36Ц	50,09568	118,04748	1.1 Евро
2371	Муниципальный район «Город Краснокаменск и Краснокаменский район»	32ц-33ц	г Краснокаменск	50,09419	118,04465	1.1 Евро
2372	Муниципальный район «Город Краснокаменск и Краснокаменский район»	32Ц	г Краснокаменск, ул Парковая, д 32Ц	50,09492	118,04503	0.75 - железный
2373	Муниципальный район «Город Краснокаменск и Краснокаменский район»	32Ц	г Краснокаменск, ул Парковая, д 32Ц	50,09497	118,0447	0.75 - железный

№	Муниципальное образование	Наименование места накопления	Адрес места накопления	Географические координаты		Тип контейнера
2374	Муниципальный район «Город Краснокаменск и Краснокаменский район»	32Ц	г Краснокаменск, ул Парковая, д 32Ц	50,09495	118,04449	0.75 - железный
2375	Муниципальный район «Город Краснокаменск и Краснокаменский район»	29Ц	Забайкальский г Краснокаменск, ул Парковая, д 29Ц	50,09282	118,04685	0.75 - железный
2376	Муниципальный район «Город Краснокаменск и Краснокаменский район»	29Ц	г Краснокаменск, ул Парковая, д 29Ц	50,09282	118,04645	0.75 - железный
2377	Муниципальный район «Город Краснокаменск и Краснокаменский район»	29Ц	г Краснокаменск, ул Парковая, д 29Ц	50,09284	118,04612	0.75 - железный
2378	Муниципальный район «Город Краснокаменск и Краснокаменский район»	31Ц	Забайкальский г Краснокаменск, ул Парковая, д 31Ц	50,09342	118,04564	0.75 - железный
2379	Муниципальный район «Город Краснокаменск и Краснокаменский район»	31Ц	г Краснокаменск, ул Парковая, д 31Ц	50,0932	118,04564	0.75 - железный
2380	Муниципальный район «Город Краснокаменск и Краснокаменский район»	31Ц	г Краснокаменск, ул Парковая, д 31Ц	50,09296	118,04564	0.75 - железный
2381	Муниципальный район «Город Краснокаменск и Краснокаменский район»	Краснокаменск Дом 212	674674, Краснокаменский район, Краснокаменск, улица Краснокаменск, 212	50,09922	118,03149	0.75 - железный
2382	Муниципальный район «Город Краснокаменск и Краснокаменский район»	Краснокаменск Дом 211	Забайкальский ул. Краснокаменск, 211, Краснокаменск, 674674	50,09901	118,0314	0.75 - железный
2383	Муниципальный район «Город Краснокаменск и Краснокаменский район»	216	г Краснокаменск, мкр 2-й, д 216	50,10358	118,0317	0.75 - железный
2384	Муниципальный район «Город Краснокаменск и Краснокаменский район»	Краснокаменск Дом 215	г Краснокаменск, мкр 2-й, д 215	50,10336	118,03152	0.75 - железный
2385	Муниципальный район «Город Краснокаменск и Краснокаменский район»	214 Краснокаменск, Забайкальский край, Россия	г Краснокаменск, мкр 2-й, д 214	50,10131	118,03162	0.75 - железный
2386	Муниципальный район «Город Краснокаменск и Краснокаменский район»	Краснокаменск Дом 213	г Краснокаменск, мкр 2-й, д 213	50,10109	118,03146	0.75 - железный
2387	Муниципальный район «Город Краснокаменск и Краснокаменский район»	ДС "Колосок" п. Юбилейный, ул. Советская, д.3	Краснокаменский район, посёлок Юбилейный, Советская улица, 3	50,26628	118,35831	1.1 Евро
2388	Муниципальный район «Город Краснокаменск и Краснокаменский район»	Краснокаменск Дом 701	г Краснокаменск, мкр 7-й, д 704	50,08884	118,04546	1.1 Евро
2389	Муниципальный район «Город Краснокаменск и Краснокаменский район»	ул. Краснокаменск, 252	г Краснокаменск, мкр 2-й, д 252	50,10319	118,02692	1.1 Евро
2390	Муниципальный район «Город Краснокаменск и Краснокаменский район»	Краснокаменск 605	ул. Краснокаменск, 605, Краснокаменск, 674674	50,10055	118,04653	1.1 Евро
2391	Муниципальный район «Город Краснокаменск и Краснокаменский район»	Краснокаменск 619	г Краснокаменск, мкр 6-й	50,09821	118,04352	1.1 Евро
2392	Муниципальный район «Город Краснокаменск и Краснокаменский район»	ул. Краснокаменск, Краевая больница	г Краснокаменск, ул Больничная, д 5 к 1	50,09005	118,0206	1.1 Евро
2393	Муниципальный район «Город Краснокаменск и Краснокаменский район»	Краснокаменск дом 401	401, Краснокаменск, 674674	50,09134	118,0307	1.1 Евро
2394	Муниципальный район «Город Краснокаменск и Краснокаменский район»	603	603, г Краснокаменск, мкр 6-й, д 603	50,10056	118,04443	1.1 Евро
2395	Муниципальный район «Город Краснокаменск и Краснокаменский район»	магазин " Полюс" Краснокаменск, д.106	г Краснокаменск, мкр 1-й, д 106	50,10034	118,03985	1.1 Евро
2396	Муниципальный район «Город Краснокаменск и Краснокаменский район»	Краснокаменск Дом 102	г Краснокаменск, мкр 1-й	50,09967	118,03567	1.1 Евро
2397	Муниципальный район «Город Краснокаменск и Краснокаменский район»	3-4 общежитие	674674, Краснокаменский район, Краснокаменск, проспект Строителей, 28	50,10157	118,04478	1.1 Евро
2398	Муниципальный район «Город Краснокаменск и Краснокаменский район»	1 общ	674674, Краснокаменский район, Краснокаменск, проспект Строителей, 15	50,1016	118,04308	1.1 Евро
2399	Муниципальный район «Город Краснокаменск и Краснокаменский район»	С.Пристовы	Суд.Приставы, г Краснокаменск, ул Коммунальная, д 17	50,10461	118,04757	0.75 - железный
2400	Муниципальный район «Город Краснокаменск и Краснокаменский район»	Городской рынок, г.Краснокаменск, пр-кт Ветеранов, д.15, стр.42	г Краснокаменск, пр-кт Ветеранов, д 15 стр 41	50,08752	118,02742	1.1 Евро
2401	Муниципальный район «Город Краснокаменск и Краснокаменский район»	Магазин ООО "Империя" г. Краснокаменск, 7 мкр., д. 701., кв. 1	г Краснокаменск, мкр 7-й, д 701А стр 1	50,08986	118,04573	1.1 Евро
2402	Муниципальный район «Город Краснокаменск и Краснокаменский район»	Краснокаменский ДЭУ Краснокаменский р-он, г. Краснокаменск, р-он ЖД вокзала	г Краснокаменск	50,13132	118,06956	0.75 - железный
2403	Муниципальный район «Город Краснокаменск и Краснокаменский район»	Табельная ст.Урулюнгуй 89244793729	Железнодорожная улица, посёлок Целинный, Краснокаменский район	50,26758	118,11455	1.1 Евро
2404	Муниципальный район «Город Краснокаменск и Краснокаменский район»	Табельная ст. Маргуцек 89960242361	Краснокаменский район, село Маргуцек	50,4045	117,8957	1.1 Евро
2405	Муниципальный район «Город Краснокаменск и Краснокаменский район»	Производственный участок ст. Краснокаменск	Забайкальский Краснокаменск	50,13414	118,04698	1.1 Евро
2406	Муниципальный район «Город Краснокаменск и Краснокаменский район»	ТЭЦ временный торец ряда Г	674674, Краснокаменский район, Краснокаменск, Unnamed Road,	50,08076	118,0928	0.75 - железный

№	Муниципальное образование	Наименование места накопления	Адрес места накопления	Географические координаты		Тип контейнера
2407	Муниципальный район «Город Краснокаменск и Краснокаменский район»	ТЭЦ дду с южной стороны	674674, Краснокаменский район, Краснокаменск ППГХО	50,08025	118,09044	0.75 - железный
2408	Муниципальный район «Город Краснокаменск и Краснокаменский район»	АЗС хим цех	674674, Краснокаменский район, Краснокаменск ППГХО	50,08344	118,09184	0.75 - железный
2409	Муниципальный район «Город Краснокаменск и Краснокаменский район»	Спортклуб "Эталон"	Спорт клуб Эталон, г Краснокаменск, мкр 5-й, д 520	50,09881	118,02818	1.1 Евро
2410	Муниципальный район «Город Краснокаменск и Краснокаменский район»	Магазин "Стиль"	г Краснокаменск, пр-кт Ветеранов, д 15/43	50,0882	118,02706	0.75 - железный
2411	Муниципальный район «Город Краснокаменск и Краснокаменский район»	ООО ССРТ	Октябрьский, ССРТ, Краснокаменский район	50,09387	118,18419	1.1 Евро
2412	Муниципальный район «Город Краснокаменск и Краснокаменский район»	ЦСП	ЦСП , Краснокаменский район, Unnamed Road,	50,07804	118,19218	0.75 - железный
2413	Муниципальный район «Город Краснокаменск и Краснокаменский район»	АТП	Краснокаменск, АТП, Краснокаменский район	50,0693	118,13061	0.75 - железный
2414	Муниципальный район «Город Краснокаменск и Краснокаменский район»	Кип	674674, Краснокаменский район, Краснокаменск	50,08176	118,10566	0.75 - железный
2415	Муниципальный район «Город Краснокаменск и Краснокаменский район»	ОВГСО	, проспект Строителей, Краснокаменск, ОВГСО, Краснокаменский район	50,10202	118,04989	1.1 Евро
2416	Муниципальный район «Город Краснокаменск и Краснокаменский район»	Управление ДМТСиК	, проспект Строителей, Краснокаменск, Управление ДМТСИК, Краснокаменский район	50,10194	118,05045	0.75 - железный
2417	Муниципальный район «Город Краснокаменск и Краснокаменский район»	ЖДЦ Уртуй	674674, Краснокаменский район, Краснокаменск	50,16703	118,02342	1.1 Евро
2418	Муниципальный район «Город Краснокаменск и Краснокаменский район»	Уртуй АЗС	674674, Краснокаменский район,	50,17017	118,02651	0.75 - железный
2419	Муниципальный район «Город Краснокаменск и Краснокаменский район»	Масма	г Краснокаменск	50,09137	118,04917	1.1 Евро
2420	Муниципальный район «Город Краснокаменск и Краснокаменский район»	ЖДЦ ппгхо	Краснокаменск, ЖДЦ 89144570101, Краснокаменский район	50,1314	118,04798	1.1 Евро
2421	Муниципальный район «Город Краснокаменск и Краснокаменский район»	База УМП "Центр" скл. 3 ИП Виноградов В.В. г. Краснокаменск, пр-з Северный , д. 3, корпус 2	674674, Краснокаменский район, Краснокаменск, Неизвестная дорога,	50,11959	118,03641	1.1 Евро
2422	Муниципальный район «Город Краснокаменск и Краснокаменский район»	Нефтебаза Северная, г.Краснокаменск, промышленная зона	Нефтебаза, г Краснокаменск	50,12798	118,05143	0.75 - железный
2423	Муниципальный район «Город Краснокаменск и Краснокаменский район»	Нефте база ппгхо	Краснокаменский район, нефтебаза ППГХО Россия, , Unnamed Road, Октябрьский	50,0869	118,18321	0.75 - железный
2424	Муниципальный район «Город Краснокаменск и Краснокаменский район»	ООО ПЭС	Октябрьский, ЦНИЛ, Краснокаменский район	50,08234	118,19073	0.75 - железный
2425	Муниципальный район «Город Краснокаменск и Краснокаменский район»	База мтс	Октябрьский, База МТС Краснокаменский район	50,08393	118,18424	1.1 Евро
2426	Муниципальный район «Город Краснокаменск и Краснокаменский район»	Отцесные ППГХО	Очестные ППГХО, Краснокаменский район	50,09759	118,07701	0.75 - железный
2427	Муниципальный район «Город Краснокаменск и Краснокаменский район»	Алтаргана	Алтаргана, г Краснокаменск	50,0917	118,04968	1.1 Евро
2428	Муниципальный район «Город Краснокаменск и Краснокаменский район»	Авоська 251	г Краснокаменск, мкр 2-й, д 251	50,10296	118,02759	1.1 Евро
2429	Муниципальный район «Город Краснокаменск и Краснокаменский район»	Молоко завод Юнусов	674674, Краснокаменский район, Краснокаменск	50,11933	118,03326	1.1 Евро
2430	Муниципальный район «Город Краснокаменск и Краснокаменский район»	Пеко 15 склад	674674, Краснокаменский район, Краснокаменск	50,11965	118,03419	1.1 Евро
2431	Муниципальный район «Город Краснокаменск и Краснокаменский район»	ИМ Семенюк склад Даурия	г Краснокаменск, Северный проезд, д 3 к 1	50,1216	118,03418	1.1 Евро
2432	Муниципальный район «Город Краснокаменск и Краснокаменский район»	Кдв групп	Забайкальский 674674, Краснокаменский район, Краснокаменск, Краснокаменск,	50,12101	118,05588	1.1 Евро
2433	Муниципальный район «Город Краснокаменск и Краснокаменский район»	Колбасный цех	Забайкальский 674674, Краснокаменский район, Краснокаменск, улица Краснокаменск, 215	50,1067	118,03163	1.1 Евро
2434	Муниципальный район «Город Краснокаменск и Краснокаменский район»	Здание сетевого района ст. Маргуцек, ул. Набережная, 2	674693, Приаргунский муниципальный округ, Маргуцек,	50,40399	117,89718	0.75 - железный
2435	Муниципальный район «Город Краснокаменск и Краснокаменский район»	Табельная ПЧ НГЧ ст. Армагойтуй	Краснокаменский район, поселок при станции Арамогойтуй	50,38331	117,60774	0.75 - железный
2436	Муниципальный район «Город Краснокаменск и Краснокаменский район»	Здание конторы (Депо) ст. Маргуцек	674693, Краснокаменский район, Маргуцек, улица Губина,	50,4005	117,90322	0.75 - железный
2437	Муниципальный район «Город Краснокаменск и Краснокаменский район»	Пост ЭЦ НГЧ ст. Арамогойтуй	Краснокаменский район, поселок при станции Арамогойтуй	50,38311	117,60772	0.75 - железный
2438	Муниципальный район «Город Краснокаменск и Краснокаменский район»	Дом связи НГЧ ст. Маргуцек	674693, Приаргунский муниципальный округ, Маргуцек,	50,40459	117,89626	0.75 - железный
2439	Муниципальный район «Город Краснокаменск и Краснокаменский район»	Здание НГЧ-1 ст. Маргуцек	Краснокаменский район, село Маргуцек	50,40527	117,89607	0.75 - железный

№	Муниципальное образование	Наименование места накопления	Адрес места накопления	Географические координаты		Тип контейнера
2440	Муниципальный район «Город Краснокаменск и Краснокаменский район»	Пост ЭЦ НГЧ ст. Маргуцек	674693, Приаргунский муниципальный округ, Маргуцек,	50,4052	117,89584	0.75 - железный
2441	Муниципальный район «Город Краснокаменск и Краснокаменский район»	Табельная НГЧ г. Краснокаменск	Краснокаменск	50,14818	118,06007	0.75 - железный
2442	Муниципальный район «Город Краснокаменск и Краснокаменский район»	Пост ЭЦ ст. Урулюнгуй	Краснокаменский район, посёлок при станции Урулюнгуй	50,26773	118,11754	0.75 - железный
2443	Муниципальный район «Город Краснокаменск и Краснокаменский район»	УФНС РОССИИ ПО ЗАБАЙКАЛЬСКОМУ КРАЮ	Налоговая, Краснокаменск, проспект Строителей, 9	50,10146	118,03842	0.75 - железный
2444	Муниципальный район «Город Краснокаменск и Краснокаменский район»	Родник 508	маг.Родник, г Краснокаменск, мкр 5-й, д 508	50,09567	118,03163	1.1 Евро
2445	Муниципальный район «Город Краснокаменск и Краснокаменский район»	Вокзал привокзальная 1	674674, Краснокаменский район,	50,14985	118,06167	0.75 - железный
2446	Муниципальный район «Город Краснокаменск и Краснокаменский район»	АЗС 2 Союз и К	г. Краснокаменск, АЗС Восточная, АЗС № 2	50,10497	118,05551	0.75 - железный
2447	Муниципальный район «Город Краснокаменск и Краснокаменский район»	Марко поло	674674, Краснокаменский район, Краснокаменск,	50,089	118,04715	1.1 Евро
2448	Муниципальный район «Город Краснокаменск и Краснокаменский район»	м-н мпр	МПР товары для дома, г Краснокаменск, пр-кт Ветеранов, д 13	50,08889	118,02788	1.1 Евро
2449	Муниципальный район «Город Краснокаменск и Краснокаменский район»	Пограничная улица № 10 село Богдановка, Краснокаменский район, Забайкальский край	Пограничная улица № 10 село Богдановка, Краснокаменский район	50,00713	118,75948	0.75 - железный
2450	Муниципальный район «Город Краснокаменск и Краснокаменский район»	База отстоя вагонов г. Краснокаменск	г Краснокаменск	50,1503	118,06136	1.1 Евро
2451	Муниципальный район «Город Краснокаменск и Краснокаменский район»	Пост ЭЦ	Краснокаменский район, посёлок при станции Урулюнгуй	50,26752	118,11652	0.75 - железный
2452	Муниципальный район «Город Краснокаменск и Краснокаменский район»	Насосная станция Краснокаменск	Краснокаменск	50,14813	118,06005	1.1 Евро
2453	Муниципальный район «Город Краснокаменск и Краснокаменский район»	430	674674, Краснокаменский район, Краснокаменск, улица Краснокаменск, 430	50,09229	118,03529	1.1 Евро
2454	Муниципальный район «Город Краснокаменск и Краснокаменский район»	441	674674, Краснокаменский район, Краснокаменск, улица Краснокаменск, 440	50,09042	118,04301	1.1 Евро
2455	Муниципальный район «Город Краснокаменск и Краснокаменский район»	470	674674, Краснокаменский район, Краснокаменск, улица Краснокаменск, 470	50,08574	118,0294	1.1 Евро
2456	Муниципальный район «Город Краснокаменск и Краснокаменский район»	474	674674, Краснокаменский район, Краснокаменск, улица Краснокаменск, 475	50,08614	118,03235	1.1 Евро
2457	Муниципальный район «Город Краснокаменск и Краснокаменский район»	403	г Краснокаменск, мкр 4-й	50,08986	118,0302	1.1 Евро
2458	Муниципальный район «Город Краснокаменск и Краснокаменский район»	402	г Краснокаменск, мкр 4-й, д 402	50,08912	118,02957	1.1 Евро
2459	Муниципальный район «Город Краснокаменск и Краснокаменский район»	308	674674, Краснокаменский район, Краснокаменск, улица Краснокаменск, 312	50,08789	118,0255	1.1 Евро
2460	Муниципальный район «Город Краснокаменск и Краснокаменский район»	301	г Краснокаменск, мкр 3-й	50,09091	118,02336	1.1 Евро
2461	Муниципальный район «Город Краснокаменск и Краснокаменский район»	324	г Краснокаменск, мкр 3-й	50,08689	118,02219	1.1 Евро
2462	Муниципальный район «Город Краснокаменск и Краснокаменский район»	637	Забайкальский г Краснокаменск, мкр 6-й	50,09994	118,04171	1.1 Евро
2463	Муниципальный район «Город Краснокаменск и Краснокаменский район»	516	г Краснокаменск, мкр 5-й	50,09819	118,02629	1.1 Евро
2464	Муниципальный район «Город Краснокаменск и Краснокаменский район»	512	г Краснокаменск, мкр 5-й	50,0963	118,02719	1.1 Евро
2465	Муниципальный район «Город Краснокаменск и Краснокаменский район»	504	г Краснокаменск, мкр 5-й	50,09752	118,02884	1.1 Евро
2466	Муниципальный район «Город Краснокаменск и Краснокаменский район»	509	674674, Краснокаменский район, Краснокаменск, улица Краснокаменск, 509	50,09668	118,03124	1.1 Евро
2467	Муниципальный район «Город Краснокаменск и Краснокаменский район»	511	Забайкальский 674674, Краснокаменский район, Краснокаменск, улица Краснокаменск, 511	50,09843	118,03115	1.1 Евро
2468	Муниципальный район «Город Краснокаменск и Краснокаменский район»	206	г Краснокаменск, мкр 2-й	50,09947	118,03036	1.1 Евро
2469	Муниципальный район «Город Краснокаменск и Краснокаменский район»	207	г Краснокаменск, мкр 2-й	50,10169	118,03037	1.1 Евро
2470	Муниципальный район «Город Краснокаменск и Краснокаменский район»	202	Забайкальский 674674, Краснокаменский район, Краснокаменск, улица Краснокаменск, 202	50,10238	118,03088	1.1 Евро
2471	Муниципальный район «Город Краснокаменск и Краснокаменский район»	209	674674, Краснокаменский район, Краснокаменск, улица Краснокаменск, 209	50,10414	118,03025	1.1 Евро
2472	Муниципальный район «Город Краснокаменск и Краснокаменский район»	РЖД - Вокзал Маргуцек	674693, Приаргунский муниципальный округ, Маргуцек,	50,40435	117,89635	1.1 Евро

№	Муниципальное образование	Наименование места накопления	Адрес места накопления	Географические координаты		Тип контейнера
2473	Муниципальный район «Город Краснокаменск и Краснокаменский район»	Д Б Новинка	г Краснокаменск, пр-кт Ветеранов, д 5	50,08997	118,02718	1.1 Евро
2474	Муниципальный район «Город Краснокаменск и Краснокаменский район»	ГСК №9	Забайкальский 674674, Краснокаменский район, Краснокаменск, Гаражный Кооператив, 9	50,08342	118,01176	1.1 Евро
2475	Муниципальный район «Город Краснокаменск и Краснокаменский район»	Строитель	674674, Краснокаменский район, Краснокаменск, улица Краснокаменск, 616	50,09653	118,04487	1.1 Евро
2476	Муниципальный район «Город Краснокаменск и Краснокаменский район»	Казармы	казармы, г Краснокаменск	50,10254	118,03707	1.1 Евро
2477	Муниципальный район «Город Краснокаменск и Краснокаменский район»	Магазин Светофор, г. Краснокаменск, пр. Строителей, 7-1а	Светофор, г Краснокаменск, пр-кт Строителей, д 7/1	50,10264	118,03767	1.1 Евро
2478	Муниципальный район «Город Краснокаменск и Краснокаменский район»	803	674674, Краснокаменский район, Краснокаменск,	50,08276	118,0315	1.1 Евро
2479	Муниципальный район «Город Краснокаменск и Краснокаменский район»	802	674674, Краснокаменский район, Краснокаменск, улица Краснокаменск, 802	50,08134	118,03073	1.1 Евро
2480	Муниципальный район «Город Краснокаменск и Краснокаменский район»	711	Забайкальский 674674, Краснокаменский район, Краснокаменск, улица Краснокаменск, 711	50,08553	118,04418	1.1 Евро
2481	Муниципальный район «Город Краснокаменск и Краснокаменский район»	35ц	г Краснокаменск, ул Молодежная, д 35Ц	50,09435	118,04714	1.1 Евро
2482	Муниципальный район «Город Краснокаменск и Краснокаменский район»	16 ц	г Краснокаменск, ул Центральная, д 16Ц	50,09478	118,04094	1.1 Евро
2483	Муниципальный район «Город Краснокаменск и Краснокаменский район»	Вагонное депо ст. Краснокаменск	г Краснокаменск	50,15078	118,06167	0.75 - железный
2484	Муниципальный район «Город Краснокаменск и Краснокаменский район»	ТСН "Солнечный"	г Краснокаменск, Солнечный мкр	50,09543	118,05006	1.1 Евро
2485	Муниципальный район «Город Краснокаменск и Краснокаменский район»	ИП Жарков А.А.	г Краснокаменск, Северный проезд, д 3 к 2	50,12236	118,03652	0.75 - железный
2486	Муниципальный район «Город Краснокаменск и Краснокаменский район»	магазин Любимчик	3, проспект Ветеранов, Краснокаменск	50,09071	118,02748	0.75 - железный
2487	Муниципальный район «Город Краснокаменск и Краснокаменский район»	АЗС Западная	АЗС Западная, Краснокаменский	50,0872	118,01942	1.1 Евро
2488	Муниципальный район «Город Краснокаменск и Краснокаменский район»	Заправочная станция 119	г Краснокаменск, тер Автодорога N 45, д 4	50,1073	118,02716	0.75 - железный
2489	Муниципальный район «Город Краснокаменск и Краснокаменский район»	ИП Баранова 10 склад	Баранова 10 склад, г Краснокаменск, Северный проезд, д 3 к 2	50,12158	118,03644	1.1 Евро
2490	Муниципальный район «Город Краснокаменск и Краснокаменский район»	Краснокаменск 1Ц,	г Краснокаменск, ул Центральная, д 1Ц	50,09498	118,03518	0.75 - железный
2491	Муниципальный район «Город Краснокаменск и Краснокаменский район»	Магазин "Фикс Прайс"	Фиксприйс, г Краснокаменск, Южный проезд	50,08466	118,03191	0.75 - железный
2492	Муниципальный район «Город Краснокаменск и Краснокаменский район»	АЗС Южная	25, проспект Геологов, Краснокаменск	50,08505	118,05068	1.1 Евро
2493	Муниципальный район «Город Краснокаменск и Краснокаменский район»	МАУ ДО "ДШИ" г. Краснокаменск, 1-й мкр, д. 128	128, 1-й микрорайон, Краснокаменск	50,0973	118,0372	1.1 Евро
2494	Муниципальный район «Город Краснокаменск и Краснокаменский район»	Краснокаменск мкр . Солнечный 6 маг. Светофор	674674, 5, Краснокаменск	50,09425	118,0493	1.1 Евро
2495	Муниципальный район «Город Краснокаменск и Краснокаменский район»	Краснокаменск 504 Горный колледж	Горный колледж, г Краснокаменск, мкр 5-й, д 520	50,09866	118,02794	0.75 - железный
2496	Муниципальный район «Город Краснокаменск и Краснокаменский район»	УФСБ России, г. Краснокаменск, ул. Молодежная, 10	г Краснокаменск, ул Молодежная, д 10	50,10238	118,0478	1.1 Евро
2497	Муниципальный район «Город Краснокаменск и Краснокаменский район»	Парковая улица, 33Ц Краснокаменск, Забайкальский край, Россия	г Краснокаменск, ул Парковая, д 33Ц	50,09435	118,04564	0.75 - железный
2498	Муниципальный район «Город Краснокаменск и Краснокаменский район»	Краснокаменск 612	г Краснокаменск, ул Центральная, д 6А	50,09685	118,04571	1.1 Евро
2499	Муниципальный район «Город Краснокаменск и Краснокаменский район»	ООО Сервико плюс	Сервико Плюс, г Краснокаменск	50,12554	118,05211	1.1 Евро
2500	Муниципальный район «Город Краснокаменск и Краснокаменский район»	Магазин "Любимчик"	г Краснокаменск, пр-кт Строителей	50,10128	118,0377	0.75 - железный
2501	Муниципальный район «Город Краснокаменск и Краснокаменский район»	магазин "Форсаж" г. Краснокаменск проспект Геологов д. 16	г Краснокаменск, пр-кт Геологов, д 16Б	50,08442	118,0449	1.1 Евро
2502	Муниципальный район «Город Краснокаменск и Краснокаменский район»	АЗС	г Краснокаменск	50,10013	118,05646	0.75 - железный
2503	Муниципальный район «Город Краснокаменск и Краснокаменский район»	ОПРС "Краснокаменск" г.Краснокаменск район аэровокзала	Краснокаменский район	50,08193	118,06681	1.1 Евро
2504	Муниципальный район «Город Краснокаменск и Краснокаменский район»	Краснокаменск Дом 4Ц,	г Краснокаменск, ул Центральная, д 4Ц	50,09493	118,03961	1.1 Евро
2505	Муниципальный район «Город Краснокаменск и Краснокаменский район»	Забайкальский край ,Краснокаменский район, с.Маргуцек ,ул Центральная ,21.	674693, Приаргунский муниципальный округ, Маргуцек,	50,40432	117,89644	1.1 Евро

№	Муниципальное образование	Наименование места накопления	Адрес места накопления	Географические координаты		Тип контейнера
2506	Муниципальный район «Город Краснокаменск и Краснокаменский район»	ГСК № 23	674674, Краснокаменский район, Краснокаменск, Неизвестная дорога,	50,08246	118,05021	1.1 Евро
2507	Муниципальный район «Город Краснокаменск и Краснокаменский район»	Азбука здоровья	г Краснокаменск, пр-кт Строителей, д 21	50,10144	118,04619	1.1 Евро
2508	Муниципальный район «Город Краснокаменск и Краснокаменский район»	Юбилейнинская ОШ	Краснокаменский район, посёлок Юбилейный, Советская улица, 1	50,26527	118,35715	0.75 - железный
2509	Муниципальный район «Город Краснокаменск и Краснокаменский район»	Администрация	Краснокаменский район, село Кайластуй	49,82989	118,40121	0.75 - железный
2510	Муниципальный район «Город Краснокаменск и Краснокаменский район»	ОМВД По Краснокаменскому району	г Краснокаменск	50,10303	118,04629	1.1 Евро
2511	Муниципальный район «Город Краснокаменск и Краснокаменский район»	Кадетский класс	111, 1-й микрорайон, Краснокаменск	50,09942	118,03671	1.1 Евро
2512	Муниципальный район «Город Краснокаменск и Краснокаменский район»	СЭС	Краснокаменск, микрорайон Больничный городок	50,09091	118,01734	1.1 Евро
2513	Муниципальный район «Город Краснокаменск и Краснокаменский район»	МСЧ 107	г Краснокаменск, ул Больничная, д 5	50,09129	118,02114	1.1 Евро
2514	Муниципальный район «Город Краснокаменск и Краснокаменский район»	Детский сад	13, Центральная улица, село Среднеаргунск, Краснокаменский район	49,74657	118,2635	1.1 Евро
2515	Муниципальный район «Город Краснокаменск и Краснокаменский район»	Детский сад	Краснокаменский район, село Капцегайтуй	49,95463	118,59097	1.1 Евро
2516	Муниципальный район «Город Краснокаменск и Краснокаменский район»	Детский сад	2, Пограничная улица, село Кайластуй, Краснокаменский район	49,83273	118,3931	1.1 Евро
2517	Муниципальный район «Город Краснокаменск и Краснокаменский район»	Школа	18, Центральная улица, посёлок Целинный, Краснокаменский район	50,26626	118,10703	1.1 Евро
2518	Муниципальный район «Город Краснокаменск и Краснокаменский район»	ГУСО "Доброта", г.Краснокаменск, 6 мкр, д.648	648, 6-й микрорайон, Краснокаменск	50,09847	118,04602	1.1 Евро
2519	Муниципальный район «Город Краснокаменск и Краснокаменский район»	Краснокаменск 504 магазин Дочки и сыночки	Дочки Сыночки, г Краснокаменск, мкр 5-й, д 519	50,09828	118,0279	1.1 Евро
2520	Муниципальный район «Город Краснокаменск и Краснокаменский район»	маг."Ключи "	павильон Ключи., г Краснокаменск, пр-кт Ветеранов	50,0873	118,02665	1.1 Евро
2521	Муниципальный район «Город Краснокаменск и Краснокаменский район»	Бурятский филиал ПАО Ростелеком	Ростелеком, г Краснокаменск, мкр 5-й	50,09832	118,02775	1.1 Евро
2522	Муниципальный район «Город Краснокаменск и Краснокаменский район»	Столовая № 6	Россия, Краснокаменск, 6 столовая, Октябрьская улица	50,10249	118,0396	1.1 Евро
2523	Муниципальный район «Город Краснокаменск и Краснокаменский район»	МБОУ "Среднеаргунская ООШ"	10, Школьный переулок, село Среднеаргунск, Краснокаменский район	49,74428	118,25613	0.75 - железный
2524	Муниципальный район «Город Краснокаменск и Краснокаменский район»	Детский сад	59, улица Губина, село Маргуцек, Краснокаменский район	50,40009	117,90357	0.75 - железный
2525	Муниципальный район «Город Краснокаменск и Краснокаменский район»	Администрация	7, микрорайон Юбилейный, село Соктуй-Милозан, Краснокаменский район	50,07766	117,77666	0.75 - железный
2526	Муниципальный район «Город Краснокаменск и Краснокаменский район»	Дом культуры	20, улица Губина, село Маргуцек, Краснокаменский район	50,40251	117,89196	0.75 - железный
2527	Муниципальный район «Город Краснокаменск и Краснокаменский район»	Администрация	50, улица Губина, село Маргуцек, Краснокаменский район	50,39983	117,90235	0.75 - железный
2528	Муниципальный район «Город Краснокаменск и Краснокаменский район»	Администрация	Краснокаменский район, село Капцегайтуй	49,95576	118,5956	0.75 - железный
2529	Муниципальный район «Город Краснокаменск и Краснокаменский район»	Администрация	Россия, Краснокаменский район, Нагорная улица, село Куйтун	50,24198	118,6068	0.75 - железный
2530	Муниципальный район «Город Краснокаменск и Краснокаменский район»	Администрация	Краснокаменский район, село Богдановка, Пограничная улица, 10	50,00369	118,7512	0.75 - железный
2531	Муниципальный район «Город Краснокаменск и Краснокаменский район»	Администрация	Краснокаменский район, посёлок Юбилейный, Центральная улица, 11	50,26981	118,36131	0.75 - железный
2532	Муниципальный район «Город Краснокаменск и Краснокаменский район»	МАДОУ ДС №20 "Почемучка" г. Краснокаменск, 8 мкр., д. 815	815, 8-й микрорайон, Краснокаменск	50,08255	118,03874	1.1 Евро
2533	Муниципальный район «Город Краснокаменск и Краснокаменский район»	ИП Семенюк	г Краснокаменск	50,12041	118,03692	1.1 Евро
2534	Муниципальный район «Город Краснокаменск и Краснокаменский район»	ГАПОУ "КГПТ" г. Краснокаменск, пр-т Строителей, д. 1	1, проспект Строителей, Краснокаменск	50,10215	118,033	0.75 - железный
2535	Муниципальный район «Город Краснокаменск и Краснокаменский район»	ГБУ "КРАСНОКАМЕНСКАЯ СББЖ" г. Краснокаменск, ул. Административная, д. 9	ГБУ, г. Краснокаменск	50,10303	118,04111	0.75 - железный
2536	Муниципальный район «Город Краснокаменск и Краснокаменский район»	Забайкальский Забайкальский край, Краснокаменский р-н, село Соктуй-Милозан, Юбилейный мкр, зд 1	Забайкальский Краснокаменский район, село Соктуй-Милозан, Юбилейный мкр, зд 1	50,07759	117,7754	0.75 - железный
2537	Муниципальный район «Город Краснокаменск и Краснокаменский район»	Административное здание	Краснокаменский район, село Богдановка	50,00495	118,75706	0.75 - железный
2538	Муниципальный район «Город Краснокаменск и Краснокаменский район»	Административное здание	Краснокаменский район, село Кайластуй	49,83017	118,40072	0.75 - железный

№	Муниципальное образование	Наименование места накопления	Адрес места накопления	Географические координаты		Тип контейнера
2539	Муниципальный район «Город Краснокаменск и Краснокаменский район»	ГПОУ "КПТТ" г. Краснокаменск, ул. Молодежная, д. 15, корпус 1,2	г Краснокаменск, ул Молодежная, д 15 к 1	50,10042	118,0503	0.75 - железный
2540	Муниципальный район «Город Краснокаменск и Краснокаменский район»	МАДОУ ДЕТСКИЙ САД №17 "РУЧЕЕК"	г Краснокаменск, мкр 7-й	50,08835	118,04799	1.1 Евро
2541	Муниципальный район «Город Краснокаменск и Краснокаменский район»	ООО "ТРАВЕРС"	г Краснокаменск, ул Спортивная	50,10272	118,03509	1.1 Евро
2542	Муниципальный район «Город Краснокаменск и Краснокаменский район»	МАДОУ ДЕТСКИЙ САД №16 "Дюймовочка"	г Краснокаменск, мкр 4-й, д 452	50,09075	118,04087	1.1 Евро
2543	Муниципальный район «Город Краснокаменск и Краснокаменский район»	МАДОУ ДЕТСКИЙ САД №14 "ДЕЛЬФИНЧИК"	451, 4-й микрорайон, Краснокаменск	50,09051	118,0359	1.1 Евро
2544	Муниципальный район «Город Краснокаменск и Краснокаменский район»	МАДОУ ДЕТСКИЙ САД №13 "СКАЗКА"	412, 4-й микрорайон, Краснокаменск	50,08989	118,03356	1.1 Евро
2545	Муниципальный район «Город Краснокаменск и Краснокаменский район»	МАДОУ ДЕТСКИЙ САД КОМПЕНСИРУЮЩЕЙ НАПРАВЛЕННОСТИ №12 "РОДНИЧОК"	411, 4-й микрорайон, Краснокаменск	50,08949	118,03166	1.1 Евро
2546	Муниципальный район «Город Краснокаменск и Краснокаменский район»	МАДОУ д/с №11 "УЛЫБКА"	д.с.√11, г Краснокаменск, ул Ивана Лончакова	50,09785	118,02726	1.1 Евро
2547	Муниципальный район «Город Краснокаменск и Краснокаменский район»	МАДОУ ДЕТСКИЙ САД № 10 "ЧЕБУРАШКА"	г Краснокаменск, мкр 2-й	50,10099	118,03103	1.1 Евро
2548	Муниципальный район «Город Краснокаменск и Краснокаменский район»	МАДОУ ДЕТСКИЙ САД № 9 "РОСИНКА"	г Краснокаменск, мкр 2-й	50,10311	118,03106	1.1 Евро
2549	Муниципальный район «Город Краснокаменск и Краснокаменский район»	ДЕТСКИЙ САД № 8 "МАЛЫШОК", г. Краснокаменск	6-й микрорайон, 633, Краснокаменск, Россия	50,09657	118,04135	1.1 Евро
2550	Муниципальный район «Город Краснокаменск и Краснокаменский район»	МАДОУ-ДЕТСКИЙ САД №7 ""СВЕТЛЯЧОК"	Россия, Краснокаменск, 618, 6-й микрорайон	50,09786	118,04365	1.1 Евро
2551	Муниципальный район «Город Краснокаменск и Краснокаменский район»	МАДОУ ДЕТСКИЙ САД № 4 "ТОПОЛЁК"	Россия, Краснокаменск, 647, 6-й микрорайон	50,09961	118,04255	1.1 Евро
2552	Муниципальный район «Город Краснокаменск и Краснокаменский район»	МАДОУ - Д/С № 2 "ЗОЛОТАЯ РЫБКА"	316, 3-й микрорайон, Краснокаменск	50,08709	118,02338	1.1 Евро
2553	Муниципальный район «Город Краснокаменск и Краснокаменский район»	МАДОУ ДЕТСКИЙ САД № 1 "ПОДСНЕЖНИК"	816, 8-й микрорайон, Краснокаменск	50,08244	118,03503	1.1 Евро
2554	Муниципальный район «Город Краснокаменск и Краснокаменский район»	Школа	г Краснокаменск	50,09667	118,04646	1.1 Евро
2555	Муниципальный район «Город Краснокаменск и Краснокаменский район»	ИП Маркарян Роберт Бениаминович	г Краснокаменск	50,10364	118,04289	0.75 - железный
2556	Муниципальный район «Город Краснокаменск и Краснокаменский район»	ИП Баранова Марина Фатовна	Марина2-5, г Краснокаменск, пр-кт Им Покровского С.С., д 6	50,1052	118,03118	1.1 Евро
2557	Муниципальный район «Город Краснокаменск и Краснокаменский район»	ИП Баранова Марина Фатовна	Марина 8мкр, г Краснокаменск, пр-кт Геологов, д 12д	50,08435	118,0362	1.1 Евро
2558	Муниципальный район «Город Краснокаменск и Краснокаменский район»	"Союз" и "К"-база	г. Краснокаменск,Нефтебаза Северная, пром. зона	50,12537	118,05305	0.75 - железный
2559	Муниципальный район «Город Краснокаменск и Краснокаменский район»	Магазин Фруктовый рай	г Краснокаменск, мкр 4-й, д 402	50,09031	118,02929	1.1 Евро
2560	Муниципальный район «Город Краснокаменск и Краснокаменский район»	4-й микрорайон дом 438 Краснокаменск, Забайкальский край, Россия	г Краснокаменск, мкр 4-й	50,09143	118,04272	1.1 Евро
2561	Муниципальный район «Город Краснокаменск и Краснокаменский район»	Краснокаменск 616	г Краснокаменск, мкр 6-й, д 617	50,09759	118,04458	1.1 Евро
2562	Муниципальный район «Город Краснокаменск и Краснокаменский район»	Краснокаменск, 2Ц.	г Краснокаменск, ул Центральная, д 2Ц	50,09522	118,03606	0.75 - железный
2563	Муниципальный район «Город Краснокаменск и Краснокаменский район»	Дом 30ц, Краснокаменск, Забайкальский край, Россия, 674674	г Краснокаменск, ул Парковая, д 30Ц	50,09247	118,0456	0.75 - железный
2564	Муниципальный район «Город Краснокаменск и Краснокаменский район»	ИП"Гайниев"	г Краснокаменск, Северный проезд, д 3 к 2	50,11956	118,036	1.1 Евро
2565	Муниципальный район «Город Краснокаменск и Краснокаменский район»	Магазин Оптима	г Краснокаменск, мкр 1-й, д 105	50,10048	118,03737	1.1 Евро
2566	Муниципальный район «Город Краснокаменск и Краснокаменский район»	ИК 10 Сизо -2, г. Краснокаменск, 0 мкр.	Забайкальский 674674, 0 мкр, Краснокаменск	50,11164	118,03331	1.1 Евро
2567	Муниципальный район «Город Краснокаменск и Краснокаменский район»	РУСБУРМАШ1-я Линия ул., 11, Краснокаменск	Краснокаменск, 11, РУСБУРМАШ., РУСБУРМАШ, Забайкальский край	50,06292	118,14381	1.1 Евро
2568	Муниципальный район «Город Краснокаменск и Краснокаменский район»	Административная ул., 11, Краснокаменск,	674674, Административная ул., 11, Краснокаменск	50,10319	118,04168	0.75 - железный
2569	Муниципальный район «Город Краснокаменск и Краснокаменский район»	Краснокаменск 210	г Краснокаменск, ул Ивана Лончакова	50,10365	118,02839	1.1 Евро
2570	Муниципальный район «Город Краснокаменск и Краснокаменский район»	Краснокаменск 326	г Краснокаменск, мкр 3-й	50,08547	118,02158	1.1 Евро
2571	Муниципальный район «Город Краснокаменск и Краснокаменский район»	Парковая улица, 28Ц Краснокаменск, Забайкальский к-й	Забайкальский г Краснокаменск, ул Парковая, д 28Ц	50,09204	118,04604	1.1 Евро

№	Муниципальное образование	Наименование места накопления	Адрес места накопления	Географические координаты		Тип контейнера
2572	Муниципальный район «Город Краснокаменск и Краснокаменский район»	28Ц Краснокаменск, Забайкальский край, Россия, 674674	г Краснокаменск, ул Парковая, д 28Ц	50,09206	118,04645	0.75 - железный
2573	Муниципальный район «Город Краснокаменск и Краснокаменский район»	28 Ц, Краснокаменск, Забайкальский край, Россия, 674674	г Краснокаменск, ул Парковая, д 28Ц	50,09206	118,04679	0.75 - железный
2574	Муниципальный район «Город Краснокаменск и Краснокаменский район»	ул. Краснокаменск, 33Ц,	г Краснокаменск, ул Парковая, д 33Ц	50,09459	118,04564	0.75 - железный
2575	Муниципальный район «Город Краснокаменск и Краснокаменский район»	ул. Краснокаменск, 32Ц	г Краснокаменск, ул Парковая, д 32Ц	50,09453	118,04427	0.75 - железный
2576	Муниципальный район «Город Краснокаменск и Краснокаменский район»	Краснокаменск 33 Ц Забайкальский край, Россия	г Краснокаменск, ул Парковая, д 33Ц	50,09483	118,04563	0.75 - железный
2577	Муниципальный район «Город Краснокаменск и Краснокаменский район»	ул. Краснокаменск, 32 Ц	г Краснокаменск, ул Парковая, д 32Ц	50,09492	118,04432	0.75 - железный
2578	Муниципальный район «Город Краснокаменск и Краснокаменский район»	Краснокаменск, 32Ц	Забайкальский г Краснокаменск, ул Парковая, д 32Ц	50,09435	118,0443	0.75 - железный
2579	Муниципальный район «Город Краснокаменск и Краснокаменский район»	ул. Краснокаменск, 30Ц-31Ц	г Краснокаменск, ул Парковая, д 30Ц	50,09281	118,04537	0.75 - железный
2580	Муниципальный район «Город Краснокаменск и Краснокаменский район»	ул. Краснокаменск, 9Ц,	ул. Краснокаменск, 9Ц, Краснокаменск, 674674	50,09347	118,04266	1.1 Евро
2581	Муниципальный район «Город Краснокаменск и Краснокаменский район»	Краснокаменск 8	8, Краснокаменск, 674674	50,0933	118,03917	1.1 Евро
2582	Муниципальный район «Город Краснокаменск и Краснокаменский район»	Кафе Аршан Краснокаменск	674674, Забайкальский ул. Больничная, 1, Краснокаменск	50,09227	118,02453	1.1 Евро
2583	Муниципальный район «Город Краснокаменск и Краснокаменский район»	Краснокаменск 808	г Краснокаменск, мкр 8-й	50,08197	118,04114	1.1 Евро
2584	Муниципальный район «Город Краснокаменск и Краснокаменский район»	Краснокаменск 134	г Краснокаменск, мкр 1-й	50,09912	118,03798	1.1 Евро
2585	Муниципальный район «Город Краснокаменск и Краснокаменский район»	Краснокаменск дом 113	ул. Краснокаменск, 113, Краснокаменск, 674674	50,09857	118,03589	1.1 Евро
2586	Муниципальный район «Город Краснокаменск и Краснокаменский район»	Краснокаменск дом 801	г Краснокаменск, мкр 8-й	50,08116	118,03197	0.75 - железный
2587	Муниципальный район «Город Краснокаменск и Краснокаменский район»	ул. Краснокаменск, 806,	г Краснокаменск, мкр 8-й	50,08351	118,03733	1.1 Евро
2588	Муниципальный район «Город Краснокаменск и Краснокаменский район»	Краснокаменск дом 820	г Краснокаменск, мкр 8-й	50,08133	118,04106	1.1 Евро
2589	Муниципальный район «Город Краснокаменск и Краснокаменский район»	Краснокаменск Дом 701	701, г Краснокаменск, мкр 7-й	50,08995	118,04643	1.1 Евро
2590	Муниципальный район «Город Краснокаменск и Краснокаменский район»	Краснокаменск 434	ул. Краснокаменск, 434, Краснокаменск, 674674	50,09236	118,04064	1.1 Евро
2591	Муниципальный район «Город Краснокаменск и Краснокаменский район»	11, Краснокаменск,	г Краснокаменск	50,09768	118,05173	0.75 - железный
2592	Муниципальный район «Город Краснокаменск и Краснокаменский район»	ИП Зайцева	г Краснокаменск, Солнечный мкр	50,09519	118,05228	0.75 - железный
2593	Муниципальный район «Город Краснокаменск и Краснокаменский район»	Краснокаменский район Забайкальский край	Краснокаменский район Забайкальский край	50,08088	118,19556	8.0 Бункер
2594	Муниципальный район «Город Краснокаменск и Краснокаменский район»	Мсч 107 профилакторий	Краснокаменский район Забайкальский кр -й	50,08237	118,10876	0.75 - железный
2595	Муниципальный район «Город Краснокаменск и Краснокаменский район»	107, Краснокаменск, Забайкальский край	674674, 107, Краснокаменск	50,09162	118,02082	1.1 Евро
2596	Муниципальный район «Город Краснокаменск и Краснокаменский район»	МедКолледж	г Краснокаменск, ул Больничная, д 5 к 12	50,09161	118,0155	1.1 Евро
2597	Муниципальный район «Город Краснокаменск и Краснокаменский район»	Козлова	г Краснокаменск, Северный проезд, д 3 к 1	50,12099	118,03511	1.1 Евро
2598	Муниципальный район «Город Краснокаменск и Краснокаменский район»	Северный проезд магазин Краснокаменск	674674, Краснокаменский район, Краснокаменск, Неизвестная дорога,	50,12016	118,0362	0.75 - железный
2599	Муниципальный район «Город Краснокаменск и Краснокаменский район»	Краснокаменск дом 821	г Краснокаменск, мкр 8-й, д 821	50,07931	118,03921	0.75 - железный
2600	Муниципальный район «Город Краснокаменск и Краснокаменский район»	Краснокаменск дом 821	г Краснокаменск	50,0781	118,0411	1.1 Евро
2601	Муниципальный район «Город Краснокаменск и Краснокаменский район»	Краснокаменск 820	820, Краснокаменск, 674674	50,07928	118,04081	0.75 - железный
2602	Муниципальный район «Город Краснокаменск и Краснокаменский район»	Краснокаменск 820	г Краснокаменск, мкр 8-й	50,08024	118,0413	0.75 - железный
2603	Муниципальный район «Город Краснокаменск и Краснокаменский район»	Краснокаменск 808	г Краснокаменск, мкр 8-й	50,08287	118,04133	1.1 Евро
2604	Муниципальный район «Город Краснокаменск и Краснокаменский район»	Краснокаменск 808	674674, Краснокаменский район, Краснокаменск, Неизвестная дорога,	50,08391	118,04136	0.75 - железный

№	Муниципальное образование	Наименование места накопления	Адрес места накопления	Географические координаты		Тип контейнера
2605	Муниципальный район «Город Краснокаменск и Краснокаменский район»	Краснокаменск 805	ул. Краснокаменск, 805, Краснокаменск, 674674	50,08365	118,0362	0.75 - железный
2606	Муниципальный район «Город Краснокаменск и Краснокаменский район»	Краснокаменск 804	ул. Краснокаменск, 804, Краснокаменск, 674674	50,08366	118,03439	0.75 - железный
2607	Муниципальный район «Город Краснокаменск и Краснокаменский район»	Краснокаменск 801	г Краснокаменск, мкр 8-й	50,08161	118,03272	0.75 - железный
2608	Муниципальный район «Город Краснокаменск и Краснокаменский район»	Краснокаменск дом 713	г Краснокаменск, мкр 7-й	50,08505	118,04683	1.1 Евро
2609	Муниципальный район «Город Краснокаменск и Краснокаменский район»	4В, Краснокаменск,	г Краснокаменск, Восточный мкр	50,09954	118,05317	1.1 Евро
2610	Муниципальный район «Город Краснокаменск и Краснокаменский район»	Спутник ооо эконом	Спутник, г Краснокаменск, ул Октябрьская, влд 13	50,10439	118,03823	1.1 Евро
2611	Муниципальный район «Город Краснокаменск и Краснокаменский район»	Вокзал Перрон	Вокзал перон, 674674	50,15564	118,0667	1.1 Евро
2612	Муниципальный район «Город Краснокаменск и Краснокаменский район»	Пункт обогрева составителей	Железнодорожный вокзал Краснокаменск Забайкальский край	50,15304	118,06506	0.75 - железный
2613	Муниципальный район «Город Краснокаменск и Краснокаменский район»	ул. Весенняя поселок Ковыли Краснокаменский район, Забайкальский край, Россия	улица Весенняя поселок Ковыли Краснокаменский район, Россия	50,37362	117,62483	1.1 Евро
2614	Муниципальный район «Город Краснокаменск и Краснокаменский район»	Перон ЖД станции село Маргуцек	674693, Приаргунский муниципальный округ, Маргуцек,	50,40435	117,89682	1.1 Евро
2615	Муниципальный район «Город Краснокаменск и Краснокаменский район»	Арамогойтуй №2 Краснокаменский район, Забайкальский край	Арамогойтуй №2 Краснокаменский район, Забайкальский край	50,38176	117,60745	0.75 - железный
2616	Муниципальный район «Город Краснокаменск и Краснокаменский район»	улица Губина 54 село Маргуцек Краснокаменский район, Забайкальский край, Россия	674693, Краснокаменский район, Маргуцек, улица Губина,	50,39914	117,90293	0.75 - железный
2617	Муниципальный район «Город Краснокаменск и Краснокаменский район»	улица Губина, 54 село Маргуцек, Краснокаменский район, Забайкальский край,	674693, Краснокаменский район, Маргуцек, улица Губина,	50,40029	117,90074	0.75 - железный
2618	Муниципальный район «Город Краснокаменск и Краснокаменский район»	улица Губина 56 пос. Маргуцек	ул. Губина, 674693	50,39917	117,90445	0.75 - железный
2619	Муниципальный район «Город Краснокаменск и Краснокаменский район»	Урулюнгуй, Забайкальский край, Россия	Урулюнгуй, 674697	50,26728	118,12015	0.75 - железный
2620	Муниципальный район «Город Краснокаменск и Краснокаменский район»	Краснокаменск 205	г Краснокаменск, мкр 2-й, д 205	50,10227	118,02832	1.1 Евро
2621	Муниципальный район «Город Краснокаменск и Краснокаменский район»	Краснокаменск 255	г Краснокаменск, мкр 2-й	50,10441	118,02702	1.1 Евро
2622	Муниципальный район «Город Краснокаменск и Краснокаменский район»	ул. Краснокаменск, 207	г Краснокаменск, мкр 2-й	50,10017	118,03093	1.1 Евро
2623	Муниципальный район «Город Краснокаменск и Краснокаменский район»	Заправочная станция Краснокаменск Забайкальский край, Россия	г Краснокаменск	50,10221	118,05627	0.75 - железный
2624	Муниципальный район «Город Краснокаменск и Краснокаменский район»	Краснокаменск 601	г Краснокаменск, мкр 6-й	50,10081	118,04134	1.1 Евро
2625	Муниципальный район «Город Краснокаменск и Краснокаменский район»	Краснокаменск 602	г Краснокаменск, мкр 6-й, д 602	50,10067	118,04299	1.1 Евро
2626	Муниципальный район «Город Краснокаменск и Краснокаменский район»	Краснокаменск 608	г Краснокаменск, мкр 6-й, д 608	50,09977	118,04699	1.1 Евро
2627	Муниципальный район «Город Краснокаменск и Краснокаменский район»	Ученый жираф	г Краснокаменск, мкр 1-й, д 109	50,10064	118,03857	0.75 - железный
2628	Муниципальный район «Город Краснокаменск и Краснокаменский район»	Краснокаменск 627	г Краснокаменск, мкр 6-й	50,09596	118,04205	1.1 Евро
2629	Муниципальный район «Город Краснокаменск и Краснокаменский район»	Краснокаменск 629	г Краснокаменск, мкр 6-й	50,09602	118,04019	1.1 Евро
2630	Муниципальный район «Город Краснокаменск и Краснокаменский район»	Краснокаменск 630	г Краснокаменск, мкр 6-й, д 630	50,09642	118,04035	1.1 Евро
2631	Муниципальный район «Город Краснокаменск и Краснокаменский район»	Краснокаменск 631	г Краснокаменск, ул Зеленая, д 632	50,09692	118,0403	1.1 Евро
2632	Муниципальный район «Город Краснокаменск и Краснокаменский район»	Краснокаменск 110	г Краснокаменск, мкр 1-й, д 108	50,09921	118,03988	1.1 Евро
2633	Муниципальный район «Город Краснокаменск и Краснокаменский район»	Краснокаменск 104	г Краснокаменск, мкр 1-й, д 104А	50,10057	118,03687	1.1 Евро
2634	Муниципальный район «Город Краснокаменск и Краснокаменский район»	116 Краснокаменск	Офис Банка, Краснокаменск, 674673	50,09729	118,03594	1.1 Евро
2635	Муниципальный район «Город Краснокаменск и Краснокаменский район»	Краснокаменск 122	ул. Краснокаменск, 122, Краснокаменск, 674674	50,09666	118,03743	1.1 Евро
2636	Муниципальный район «Город Краснокаменск и Краснокаменский район»	Краснокаменск 119	г Краснокаменск, мкр 1-й	50,09596	118,03762	1.1 Евро
2637	Муниципальный район «Город Краснокаменск и Краснокаменский район»	Краснокаменск 123	ул. Краснокаменск, 123, Краснокаменск, 674674	50,09655	118,03885	1.1 Евро

№	Муниципальное образование	Наименование места накопления	Адрес места накопления	Географические координаты		Тип контейнера
2638	Муниципальный район «Город Краснокаменск и Краснокаменский район»	Краснокаменск 118	г Краснокаменск, мкр 1-й	50,09649	118,03602	1.1 Евро
2639	Муниципальный район «Город Краснокаменск и Краснокаменский район»	Краснокаменск 523	г Краснокаменск, мкр 5-й	50,09983	118,02612	1.1 Евро
2640	Муниципальный район «Город Краснокаменск и Краснокаменский район»	Краснокаменск 502	Забайкальский ул. Краснокаменск, 502, Краснокаменск, 674674	50,09641	118,02883	1.1 Евро
2641	Муниципальный район «Город Краснокаменск и Краснокаменский район»	Краснокаменск 510	г Краснокаменск, мкр 5-й, д 510	50,09757	118,03124	1.1 Евро
2642	Муниципальный район «Город Краснокаменск и Краснокаменский район»	Краснокаменск 508	г Краснокаменск, мкр 5-й	50,09593	118,03117	1.1 Евро
2643	Муниципальный район «Город Краснокаменск и Краснокаменский район»	Администрация	674674, Краснокаменский район, Краснокаменск,	50,09527	118,03033	1.1 Евро
2644	Муниципальный район «Город Краснокаменск и Краснокаменский район»	Краснокаменск 310	г Краснокаменск, мкр 3-й	50,0897	118,02505	1.1 Евро
2645	Муниципальный район «Город Краснокаменск и Краснокаменский район»	Краснокаменск 313	г Краснокаменск, мкр 3-й	50,09119	118,02604	1.1 Евро
2646	Муниципальный район «Город Краснокаменск и Краснокаменский район»	303, Краснокаменск	г Краснокаменск, мкр 3-й	50,0903	118,02297	1.1 Евро
2647	Муниципальный район «Город Краснокаменск и Краснокаменский район»	Краснокаменск 321	г Краснокаменск, мкр 3-й	50,08529	118,02368	1.1 Евро
2648	Муниципальный район «Город Краснокаменск и Краснокаменский район»	Краснокаменск 320	г Краснокаменск, мкр 3-й	50,08656	118,02516	1.1 Евро
2649	Муниципальный район «Город Краснокаменск и Краснокаменский район»	Краснокаменск 420	г Краснокаменск, мкр 4-й	50,08729	118,03241	1.1 Евро
2650	Муниципальный район «Город Краснокаменск и Краснокаменский район»	Красанокаменск 477	г Краснокаменск, мкр 4-й	50,08623	118,03503	1.1 Евро
2651	Муниципальный район «Город Краснокаменск и Краснокаменский район»	Краснокаменск дом 476,	г Краснокаменск, мкр 4-й, д 476	50,08521	118,03356	1.1 Евро
2652	Муниципальный район «Город Краснокаменск и Краснокаменский район»	Краснокаменск дом 473	г Краснокаменск, мкр 4-й, д 473	50,08529	118,03016	1.1 Евро
2653	Муниципальный район «Город Краснокаменск и Краснокаменский район»	Краснокаменск дом 408	г Краснокаменск, мкр 4-й	50,08846	118,03112	1.1 Евро
2654	Муниципальный район «Город Краснокаменск и Краснокаменский район»	Краснокаменск дом 410	г Краснокаменск, мкр 4-й	50,08806	118,03095	1.1 Евро
2655	Муниципальный район «Город Краснокаменск и Краснокаменский район»	Краснокаменск дом 409	г Краснокаменск, мкр 4-й, д 409	50,08802	118,02918	1.1 Евро
2656	Муниципальный район «Город Краснокаменск и Краснокаменский район»	Краснокаменск дом 405	674674, Краснокаменский район, Краснокаменск, улица Краснокаменск, 405	50,09055	118,03221	1.1 Евро
2657	Муниципальный район «Город Краснокаменск и Краснокаменский район»	Краснокаменск дом 431	г Краснокаменск, мкр 4-й	50,09173	118,03374	1.1 Евро
2658	Муниципальный район «Город Краснокаменск и Краснокаменский район»	Краснокаменск дом 433	433, Краснокаменск, 674674	50,09165	118,03665	1.1 Евро
2659	Муниципальный район «Город Краснокаменск и Краснокаменский район»	Краснокаменск дом 435	ул. Краснокаменск, 435, Краснокаменск, 674674	50,09162	118,03805	1.1 Евро
2660	Муниципальный район «Город Краснокаменск и Краснокаменский район»	Краснокаменск дом 434	434, Краснокаменск, 674674	50,09228	118,03834	1.1 Евро
2661	Муниципальный район «Город Краснокаменск и Краснокаменский район»	Краснокаменск дом 437	ул. Краснокаменск, 437, Краснокаменск, 674674	50,09151	118,04092	1.1 Евро
2662	Муниципальный район «Город Краснокаменск и Краснокаменский район»	Краснокаменск дом 438	ул. Молодёжная, Краснокаменск, 438 Россия, 674674	50,0911	118,04532	1.1 Евро
2663	Муниципальный район «Город Краснокаменск и Краснокаменский район»	Краснокаменск дом 444	444, Краснокаменск, 674674	50,08975	118,04228	1.1 Евро
2664	Муниципальный район «Город Краснокаменск и Краснокаменский район»	мясокомбинат общага	мясокомбинат общ, г Краснокаменск, ул Административная, д 13	50,10374	118,04112	0.75 - железный
2665	Муниципальный район «Город Краснокаменск и Краснокаменский район»	Военкомат	Забайкальский 674674, пр. Строителей, 27, Краснокаменск	50,10286	118,04816	0.75 - железный
2666	Муниципальный район «Город Краснокаменск и Краснокаменский район»	пр. Строителей ИП Середкин , Краснокаменск,	пр. Строителей, Краснокаменск, 674674	50,10265	118,05225	1.1 Евро
2667	Муниципальный район «Город Краснокаменск и Краснокаменский район»	Восток-Авто	г Краснокаменск, ул Молодежная, д 25а	50,09115	118,04986	1.1 Евро
2668	Муниципальный район «Город Краснокаменск и Краснокаменский район»	Краснокаменск Дом 139	г Краснокаменск, мкр 1-й, д 139	50,09803	118,03713	0.75 - железный
2669	Муниципальный район «Город Краснокаменск и Краснокаменский район»	Краснокаменск дом 140	г Краснокаменск, мкр 1-й, д 140	50,09821	118,03764	0.75 - железный
2670	Муниципальный район «Город Краснокаменск и Краснокаменский район»	Краснокаменск, 114	Забайкальский г Краснокаменск, мкр 1-й, д 114	50,09836	118,03515	0.75 - железный

№	Муниципальное образование	Наименование места накопления	Адрес места накопления	Географические координаты		Тип контейнера
2671	Муниципальный район «Город Краснокаменск и Краснокаменский район»	Краснокаменск 1ц-2ц	г Краснокаменск	50,09498	118,03558	0.75 - железный
2672	Муниципальный район «Город Краснокаменск и Краснокаменский район»	Краснокаменск Дом 1Ц	г Краснокаменск, ул Центральная, д 1Ц	50,09527	118,03519	0.75 - железный
2673	Муниципальный район «Город Краснокаменск и Краснокаменский район»	Краснокаменск Дом 2Ц	г Краснокаменск, ул Центральная, д 2Ц	50,09496	118,03606	0.75 - железный
2674	Муниципальный район «Город Краснокаменск и Краснокаменский район»	Краснокаменск 15Ц	674674, Краснокаменский район, Краснокаменск, улица Краснокаменск, 15Ц	50,09504	118,03765	1.1 Евро
2675	Муниципальный район «Город Краснокаменск и Краснокаменский район»	Краснокаменск Дом 4Ц	г Краснокаменск, ул Центральная, д 4Ц	50,09519	118,0396	0.75 - железный
2676	Муниципальный район «Город Краснокаменск и Краснокаменский район»	Краснокаменск 4Ц-3ц	г Краснокаменск	50,09492	118,0392	0.75 - железный
2677	Муниципальный район «Город Краснокаменск и Краснокаменский район»	Краснокаменск Дом 3Ц,	г Краснокаменск, ул Центральная, д 3Ц	50,09494	118,03876	0.75 - железный
2678	Муниципальный район «Город Краснокаменск и Краснокаменский район»	Перекресток Парковая и проспект Шахтеров Сбербанк	г Краснокаменск, ул Парковая, д 1А	50,09249	118,04421	1.1 Евро
2679	Муниципальный район «Город Краснокаменск и Краснокаменский район»	Краснокаменск 6Ц,	г Краснокаменск, ул Центральная, д 6Ц	50,09489	118,04322	0.75 - железный
2680	Муниципальный район «Город Краснокаменск и Краснокаменский район»	Краснокаменск 6Ц,	г Краснокаменск, ул Центральная, д 6Ц	50,09517	118,04324	0.75 - железный
2681	Муниципальный район «Город Краснокаменск и Краснокаменский район»	Краснокаменск Дом 5Ц-6ц	г Краснокаменск	50,0949	118,04275	0.75 - железный
2682	Муниципальный район «Город Краснокаменск и Краснокаменский район»	Краснокаменск Дом 5Ц,	г Краснокаменск, ул Центральная, д 5Ц	50,09489	118,0423	0.75 - железный
2683	Муниципальный район «Город Краснокаменск и Краснокаменский район»	Краснокаменск Дом 5Ц	Забайкальский г Краснокаменск, ул Центральная, д 5Ц	50,09516	118,04231	0.75 - железный
2684	Муниципальный район «Город Краснокаменск и Краснокаменский район»	Краснокаменск Дом 705	ул. Краснокаменск, 705, Краснокаменск, 674674	50,08813	118,04558	0.75 - железный
2685	Муниципальный район «Город Краснокаменск и Краснокаменский район»	Краснокаменск Дом 705	г Краснокаменск, мкр 7-й, д 705	50,08802	118,04545	0.75 - железный
2686	Муниципальный район «Город Краснокаменск и Краснокаменский район»	Краснокаменск Дом 709	г Краснокаменск, мкр 7-й, д 709	50,08562	118,04494	0.75 - железный
2687	Муниципальный район «Город Краснокаменск и Краснокаменский район»	Краснокаменск Дом 709	г Краснокаменск, мкр 7-й, д 709	50,08588	118,04498	0.75 - железный
2688	Муниципальный район «Город Краснокаменск и Краснокаменский район»	4-й микрорайон, 450 Краснокаменск, Забайкальский край, Россия	674674, Краснокаменский район, Краснокаменск,	50,09195	118,04246	0.75 - железный
2689	Муниципальный район «Город Краснокаменск и Краснокаменский район»	Краснокаменск 449 Дом	г Краснокаменск, мкр 4-й, д 449	50,09194	118,04207	0.75 - железный
2690	Муниципальный район «Город Краснокаменск и Краснокаменский район»	ДОм 449 Краснокаменск,	г Краснокаменск, мкр 4-й, д 449	50,09221	118,04207	0.75 - железный
2691	Муниципальный район «Город Краснокаменск и Краснокаменский район»	Парковая улица, 32Ц	г Краснокаменск, ул Парковая, д 32Ц	50,09473	118,0443	0.75 - железный
2692	Муниципальный район «Город Краснокаменск и Краснокаменский район»	30Ц, Краснокаменск, Забайкальский край, Россия, 674674	г Краснокаменск, ул Парковая, д 30Ц	50,09223	118,04559	0.75 - железный
2693	Муниципальный район «Город Краснокаменск и Краснокаменский район»	Дом 30Ц Краснокаменск, Забайкальский край, Россия, 674674	г Краснокаменск, ул Парковая, д 30Ц	50,09263	118,04559	0.75 - железный
2694	Муниципальный район «Красночикойский район»	красночикойское ДЭУ	3, Первомайская улица, село Красный Чикой, Красночикойский район	50,36735	108,76478	0.75 - железный
2695	Муниципальный район «Красночикойский район»	ФАП с. Конкино	Красночикойский район, село Конкино, ул. Горная, 8	49,80528	108,07187	1.1 Евро
2696	Муниципальный район «Красночикойский район»	ФАП с. Шимбилик	Красночикойский район, село Шимбилик, ул Центральная, 86	50,5619	109,57401	1.1 Евро
2697	Муниципальный район «Красночикойский район»	Мензенская врачебная амбулатория. с. Менза, ул. Школьная, д. 4А	Красночикойский район, село Менза, ул. школьная, 4а	49,43	108,85762	1.1 Евро
2698	Муниципальный район «Красночикойский район»	Барахоевская врачебная амбулатория. с. Барахоево, ул. Октябрьская, д. 21А	Красночикойский район, село Барахоево, ул Октябрьская, д 21а	50,42783	108,91909	1.1 Евро
2699	Муниципальный район «Красночикойский район»	с. Бурсамон. ул. Новая	Красночикойский район, село Бурсомон, ул Новая, д 1	50,1762	108,25977	0.75 - железный
2700	Муниципальный район «Красночикойский район»	Кладбище с. Усть-Урлук	Красночикойский район, село Усть-Урлук	49,94126	107,80116	1.1 Евро
2701	Муниципальный район «Красночикойский район»	Центр Досуга с.Усть-Урлук	Красночикойский район, село Усть-Урлук, ул 2-я, зд 1	49,94296	107,80582	1.1 Евро
2702	Муниципальный район «Красночикойский район»	Кладбище № 3 Б-Булык	Забайкальский Красночикойский район, село Урлук	49,94752	107,80811	1.1 Евро
2703	Муниципальный район «Красночикойский район»	Кладбище № 2 с. Урлук	Красночикойский район, село Усть-Урлук	49,94021	107,80513	1.1 Евро
2704	Муниципальный район «Красночикойский район»	Кладбище с. Урлук	Красночикойский район, село Усть-Урлук	49,94748	107,80377	1.1 Евро
2705	Муниципальный район «Красночикойский район»	Дом культуры с.Урлук	Красночикойский район, село Усть-Урлук	50,05161	107,89709	1.1 Евро
2706	Муниципальный район «Красночикойский район»	Кладбище с.Гремяча	Красночикойский р-н	50,32764	108,62704	1.1 Евро
2707	Муниципальный район «Красночикойский район»	Кладбище с.Этытэй	Красночикойский район, село Этытэй	50,2987	108,47907	1.1 Евро
2708	Муниципальный район «Красночикойский район»	Кладбище с.Мостовка	Красночикойский район, село Мостовка	50,31804	108,55406	1.1 Евро

№	Муниципальное образование	Наименование места накопления	Адрес места накопления	Географические координаты		Тип контейнера
2709	Муниципальный район «Красночикойский район»	Кладбище с.Байхор	Красночикойский район, село Байхор	50,29751	108,57127	1.1 Евро
2710	Муниципальный район «Красночикойский район»	АДМИНИСТРАЦИЯ СЕЛЬСКОГО ПОСЕЛЕНИЯ "БАЙХОРСКОЕ"	Красночикойский район, село Байхор, ул Первомайская	50,2963	108,58219	1.1 Евро
2711	Муниципальный район «Красночикойский район»	Забайкальский край Красночикойский район падь Тулхутуй Кладбище падь Тулхутуй	Забайкальский Забайкальский край Красночикойский район падь Тулхутуй	50,23353	108,26892	1.1 Евро
2712	Муниципальный район «Красночикойский район»	АДМИНИСТРАЦИЯ СЕЛЬСКОГО ПОСЕЛЕНИЯ "ВЕРХНЕШЕРГОЛЬДЖИНСКОЕ" Кладбище с.Средний Шергольджин	Красночикойский район, село Средний Шергольджин	50,16297	108,27793	1.1 Евро
2713	Муниципальный район «Красночикойский район»	АДМИНИСТРАЦИЯ СЕЛЬСКОГО ПОСЕЛЕНИЯ "ВЕРХНЕШЕРГОЛЬДЖИНСКОЕ" Кладбище с.Котый	Красночикойский район, село Котый	50,11989	108,37983	1.1 Евро
2714	Муниципальный район «Красночикойский район»	АДМИНИСТРАЦИЯ СЕЛЬСКОГО ПОСЕЛЕНИЯ "ВЕРХНЕШЕРГОЛЬДЖИНСКОЕ", Кладбище с.Бурсомон	Красночикойский район, село Бурсомон	50,18059	108,25883	1.1 Евро
2715	Муниципальный район «Красночикойский район»	АДМИНИСТРАЦИЯ СЕЛЬСКОГО ПОСЕЛЕНИЯ "ВЕРХНЕШЕРГОЛЬДЖИНСКОЕ", кладбище	Красночикойский район, село Верхний Шергольджин	50,19127	108,32402	1.1 Евро
2716	Муниципальный район «Красночикойский район»	МОУ ЗАХАРОВСКАЯ СОШ	Красночикойский район, село Захарово, ул Центральная, д 33	50,53236	109,37654	1.1 Евро
2717	Муниципальный район «Красночикойский район»	Школа	Россия, Красночикойский район, Центральная улица, село Захарово	50,53229	109,37659	1.1 Евро
2718	Муниципальный район «Красночикойский район»	Детский сад Солнышко	Красночикойский район, 90, Первомайская улица, село Красный Чикой	50,36208	108,74799	1.1 Евро
2719	Муниципальный район «Красночикойский район»	детский сад	Красночикойский район, 1, улица Жукова, село Красный Чикой	50,36785	108,77097	1.1 Евро
2720	Муниципальный район «Красночикойский район»	МУК "МКДЦ" МР "КРАСНОЧИКОЙСКИЙ РАЙОН"	село Красный Чикой, ул Первомайская, д 70	50,36313	108,75293	1.1 Евро
2721	Муниципальный район «Красночикойский район»	МОУ "БАЙХОРСКАЯ ООШ"	Красночикойский район, село Этытэй, ул Советская	50,29941	108,47982	1.1 Евро
2722	Муниципальный район «Красночикойский район»	МОУ "БАЙХОРСКАЯ ООШ"	Забайкальский Красночикойский район, село Байхор, ул Северная, влд 16 стр 14	50,29626	108,58262	1.1 Евро
2723	Муниципальный район «Красночикойский район»	Школа, Центральная, д. 75	Красночикойский район, 75, Центральная улица, село Малоархангельск	50,40014	108,85162	1.1 Евро
2724	Муниципальный район «Красночикойский район»	Школа	Красночикойский район, 1А, Школьная улица, село Альбитуй	50,14108	108,22444	1.1 Евро
2725	Муниципальный район «Красночикойский район»	Школа	Красночикойский район, деревня Большая Речка, Советская улица, 11А	50,13127	108,47092	1.1 Евро
2726	Муниципальный район «Красночикойский район»	Управление Судебного департамента в Забайкальском крае, л/сч 04911883120	село Красный Чикой, ул Партизанская	50,37037	108,75117	1.1 Евро
2727	Муниципальный район «Красночикойский район»	МОУ ЖИНДОЙСКАЯ СОШ	Красночикойский район, 27А, Советская улица, село Жиндо 1-е	49,94578	107,99186	1.1 Евро
2728	Муниципальный район «Красночикойский район»	Школа	Россия, Красночикойский район, Советская улица, село Коротково	50,44111	108,95765	1.1 Евро
2729	Муниципальный район «Красночикойский район»	Детский сад, Красночикойский район, с. Шимбилик, ул. Центральная, д. 106	зд 106, ул Центральная, село Шимбилик, Красночикойский р-н	50,56201	109,57412	1.1 Евро
2730	Муниципальный район «Красночикойский район»	АДМИНИСТРАЦИЯ СЕЛЬСКОГО ПОСЕЛЕНИЯ "ШИМБИЛИКСКОЕ" Кладбище	Забайкальский Красночикойский район, село Шимбилик	50,56359	109,57375	1.1 Евро
2731	Муниципальный район «Красночикойский район»	АДМИНИСТРАЦИЯ СЕЛЬСКОГО ПОСЕЛЕНИЯ "ШИМБИЛИКСКОЕ" Кладбище	Красночикойский район, село Шимбилик, ул Лесная, д 3	50,56359	109,57363	1.1 Евро
2732	Муниципальный район «Красночикойский район»	АДМИНИСТРАЦИЯ СЕЛЬСКОГО ПОСЕЛЕНИЯ "ШИМБИЛИКСКОЕ"	Красночикойский район, село Шимбилик, ул Центральная, зд 88	50,56191	109,57404	1.1 Евро
2733	Муниципальный район «Красночикойский район»	МОУ Красночикойская СОШ №2	Красночикойский район, 1, Первомайская улица, село Красный Чикой	50,36876	108,76761	1.1 Евро
2734	Муниципальный район «Красночикойский район»	АДМИНИСТРАЦИЯ СЕЛЬСКОГО ПОСЕЛЕНИЯ "АРХАНГЕЛЬСКОЕ" (кладбище)	Красночикойский район, село Архангельское, ул Ключевская, д 17	50,32383	108,75978	1.1 Евро
2735	Муниципальный район «Красночикойский район»	МОУ УРЛУКСКАЯ СРЕДНЯЯ ОБЩЕОБРАЗОВАТЕЛЬНАЯ ШКОЛА	д. 24, ул. Новая, село Урлук, Красночикойский р-н	50,05144	107,89804	1.1 Евро
2736	Муниципальный район «Красночикойский район»	МОУ УРЛУКСКАЯ СРЕДНЯЯ ОБЩЕОБРАЗОВАТЕЛЬНАЯ ШКОЛА	д. 22, ул. новая, село Усть-Урлук, Красночикойский р-н	50,05167	107,89958	1.1 Евро
2737	Муниципальный район «Красночикойский район»	Школа	Забайкальский Красночикойский район, село Архангельское, ул Колхозная, д 25	50,32384	108,74784	1.1 Евро
2738	Муниципальный район «Красночикойский район»	ИП Бондарь Светлана Игоревна	село Красный Чикой, ул Октябрьская, д 15а	50,36375	108,76263	1.1 Евро
2739	Муниципальный район «Красночикойский район»	ООО Чайка, с. Красный Чикой. ул. Первомайская, д. 60	Красночикойский район, 60, Первомайская улица, село Красный Чикой	50,36379	108,75508	1.1 Евро
2740	Муниципальный район «Красночикойский район»	ИП Хлуднева Ирина Александровна	село Красный Чикой, ул Партизанская, д 21	50,37047	108,75107	1.1 Евро
2741	Муниципальный район «Красночикойский район»	ИП Арефьева Ирина Владимировна, Забайкальский край, Красночикойский район, с.Захарово, ул.Новая, 20	Красночикойский район, село Захарово, ул Новая, д 20	50,53744	109,38258	1.1 Евро
2742	Муниципальный район «Красночикойский район»	ИП Арефьева Ирина Владимировна, Забайкальский край, Красночикойский район, с.Красный Чикой, ул. Первомайская. д. 77В	село Красный Чикой, ул Первомайская, влд 77В	50,36116	108,75009	1.1 Евро
2743	Муниципальный район «Красночикойский район»	Кладбище 2, администрация СП "Большереченское"	Красночикойский район, нп Прииск Большая Речка	50,13203	108,4645	1.1 Евро
2744	Муниципальный район «Красночикойский район»	Кладбище 1, администрация СП "Большереченское"	Красночикойский район, нп Прииск Большая Речка	50,13203	108,46451	1.1 Евро
2745	Муниципальный район «Красночикойский район»	Домкультуры, Администрация СП "Большереченское"	Красночикойский район, нп Прииск Большая Речка, д 1А, ул Октябрьская	50,13205	108,46444	1.1 Евро
2746	Муниципальный район «Красночикойский район»	Администрация СП "Большереченское"	Забайкальский Красночикойский район, нп Прииск Большая Речка, ул Новая, д 2	50,05286	107,91204	1.1 Евро
2747	Муниципальный район «Красночикойский район»	Детский сад	Красночикойский район, село Шимбилик, Центральная улица, 101	50,56234	109,57613	1.1 Евро
2748	Муниципальный район «Красночикойский район»	Прокуратура Забайкальского края	Красночикойский район, 89, Первомайская улица, село Красный Чикой	50,36201	108,74998	1.1 Евро
2749	Муниципальный район «Красночикойский район»	АО Росссельхоз банк	673060, Красночикойский район, Красный Чикой, Октябрьская улица, 17	50,36355	108,76334	1.1 Евро
2750	Муниципальный район «Красночикойский район»	Отдел вневедомственной охраны	64, Первомайская улица, село Красный Чикой, Красночикойский район	50,36366	108,75421	1.1 Евро
2751	Муниципальный район «Красночикойский район»	База с.Шергольджин с. Верхний Шергольджин, ул. Центральная, 76	76, Центральная улица, село Верхний Шергольджин, Красночикойский район	50,19002	108,32304	0.75 - железный
2752	Муниципальный район «Красночикойский район»	База Дорожников с. Ямаровка с. Ямаровка, ул. Центральная, 30	Красночикойский район, село Ямаровка	50,61322	110,25252	0.75 - железный
2753	Муниципальный район «Красночикойский район»	База Барахоево с. Барахоево, ул. Новая, 1а	Красночикойский район, с. Барахоево	50,43676	108,94088	0.75 - железный
2754	Муниципальный район «Красночикойский район»	Асфальтобетонный завод (АБЗ) Красночикойский р-он, автомобильная дорога Малоархангельск-Урлук-граница с Бурятией, км 15+000, вправо 250 метров	Красночикойский район	50,03641	107,7994	0.75 - железный

№	Муниципальное образование	Наименование места накопления	Адрес места накопления	Географические координаты		Тип контейнера
2755	Муниципальный район «Красночикойский район»	База с.Урлук Красночикойский р-он, с. Урлук, ул. Новая, 25	Красночикойский район, село Урлук	50,05299	107,90445	0.75 - железный
2756	Муниципальный район «Красночикойский район»	-	673060, Красночикойский район, Красный Чикой, Первомайская улица, 161	50,35967	108,73686	1.1 Евро
2757	Муниципальный район «Красночикойский район»	Магазин смешанных товаров	село Красный Чикой, Первомайская улица, 80, Красночикойский район, Россия	50,36236	108,74959	1.1 Евро
2758	Муниципальный район «Красночикойский район»	озеро	Красночикойский район, село Красный Чикой, Ключевская улица, 25А	50,36406	108,7449	1.1 Евро
2759	Муниципальный район «Красночикойский район»	магазин "Титан", с. Красный Чикой, ул. Первомайская, 48	48, Первомайская улица, село Красный Чикой, Красночикойский район	50,36496	108,75777	0.75 - железный
2760	Муниципальный район «Красночикойский район»	ООО Чайка, с. Красный Чикой. ул. Первомайская, д. 139	Красночикойский район, 139, Первомайская улица, село Красный Чикой	50,36029	108,74098	1.1 Евро
2761	Муниципальный район «Красночикойский район»	МКД	70А, Первомайская улица, село Красный Чикой, Красночикойский район	50,36298	108,75249	1.1 Евро
2762	Муниципальный район «Красночикойский район»	МКД	Красночикойский район, 86А, Первомайская улица, село Красный Чикой	50,36304	108,74885	1.1 Евро
2763	Муниципальный район «Красночикойский район»	ООО Чайка, Красный Чикой, ул. Луговая, д. 44в	Красночикойский район, 44В, Луговая улица, село Красный Чикой	50,37282	108,75313	1.1 Евро
2764	Муниципальный район «Красночикойский район»	МКД	село Красный Чикой, Первомайская улица, 76А, Красночикойский район, Россия	50,36294	108,75046	0.75 - железный
2765	Муниципальный район «Красночикойский район»	МКД	Красночикойский район, 86Б, Первомайская улица, село Красный Чикой	50,36287	108,74974	1.1 Евро
2766	Муниципальный район «Красночикойский район»	ИП Поворознюк Евгения Александровна, ул. Первомайская, д. 47	47, Первомайская улица, село Красный Чикой, Красночикойский район	50,36475	108,75815	1.1 Евро
2767	Муниципальный район «Красночикойский район»	ООО "Вертикаль"	17, Октябрьская улица, село Красный Чикой, Красночикойский район	50,36359	108,76364	1.1 Евро
2768	Муниципальный район «Красночикойский район»	ИП Никитин Г.П.	Кировский переулок, село Красный Чикой, Красночикойский район	50,36532	108,75787	1.1 Евро
2769	Муниципальный район «Красночикойский район»	Магазин "Светофор", с. Красный Чикой, пер. Кировский, д. 1, пом. 2	1, Кировский переулок, село Красный Чикой, Красночикойский район	50,36676	108,75644	1.1 Евро
2770	Муниципальный район «Красночикойский район»	Автозаправочная станция №58	Красночикойский район, 152, Центральная улица, село Черемхово	50,57823	110,14096	0.75 - железный
2771	Муниципальный район «Красночикойский район»	Техникум	Красночикойский район, 2, Первомайская улица, село Красный Чикой	50,36829	108,76531	1.1 Евро
2772	Муниципальный район «Красночикойский район»	ИП Никитин Геннадий Петрович	1, Кировский переулок, село Красный Чикой, Красночикойский район	50,3667	108,75667	1.1 Евро
2773	Муниципальный район «Красночикойский район»	Автозаправочная станция №27	Красночикойский район, 1, Российская улица, село Красный Чикой	50,37202	108,7559	1.1 Евро
2774	Муниципальный район «Красночикойский район»	МУП "РЖКХ"	Первомайская улица, село Красный Чикой, Красночикойский район	50,36238	108,75021	1.1 Евро
2775	Муниципальный район «Красночикойский район»	Магазин "Сибирь"	50, Первомайская улица, село Красный Чикой, Красночикойский район	50,36447	108,7566	1.1 Евро
2776	Муниципальный район «Красночикойский район»	Хилкотойская НОШ	Красночикойский район, село Жиндо 1-е, Советская улица	49,94515	107,98615	1.1 Евро
2777	Муниципальный район «Красночикойский район»	Жиндойская НОШ	Красночикойский район, село Жиндо 2-е	49,94543	107,96829	1.1 Евро
2778	Муниципальный район «Красночикойский район»	Детский сад "Казачёк"	27Б, Советская улица, село Жиндо 1-е, Красночикойский район	49,94474	107,99184	1.1 Евро
2779	Муниципальный район «Красночикойский район»	ФКУ "ЦОКР"	62, Первомайская улица, село Красный Чикой, Красночикойский район	50,36378	108,75464	1.1 Евро
2780	Муниципальный район «Красночикойский район»	ООО Центр охраны зрения	97, Первомайская улица, село Красный Чикой, Красночикойский район	50,36183	108,74873	1.1 Евро
2781	Муниципальный район «Красночикойский район»	ОПРС "Красный Чикой"	Красночикойский район	50,36979	108,72285	1.1 Евро
2782	Муниципальный район «Красночикойский район»	Школа	102, Центральная улица, село Шимбилик, Красночикойский район	50,56259	109,58034	1.1 Евро
2783	Муниципальный район «Красночикойский район»	ключнвская Озеро	673060, Красночикойский район, Красный Чикой, Ключевская улица, 28В	50,36375	108,74539	1.1 Евро
2784	Муниципальный район «Красночикойский район»	-	673060, Красночикойский район, Красный Чикой, Советская улица, 71	50,36698	108,74838	1.1 Евро
2785	Муниципальный район «Красночикойский район»	Администрация	Горная улица, село Конкино, Красночикойский район	49,80775	108,07433	1.1 Евро
2786	Муниципальный район «Красночикойский район»	Кафе "Remix"	48Б, Первомайская улица, село Красный Чикой, Красночикойский район	50,36515	108,75682	1.1 Евро
2787	Муниципальный район «Красночикойский район»	ИП БураклваКафе "Перекрёсток"	Красночикойский район, село Красный Чикой, Первомайская улица, 78	50,36247	108,75006	0.75 - железный
2788	Муниципальный район «Красночикойский район»	Детский сад	Красночикойский район, село Бурсомон	50,17985	108,25856	1.1 Евро
2789	Муниципальный район «Красночикойский район»	Детский сад	Красночикойский район, деревня Большая Речка, Советская улица	50,13391	108,46521	1.1 Евро
2790	Муниципальный район «Красночикойский район»	Школа 1	Красночикойский район, 69, Советская улица, село Красный Чикой	50,36603	108,74734	1.1 Евро
2791	Муниципальный район «Красночикойский район»	Дом культуры	Красночикойский район, село Этытэй, Советская улица, 65	50,29809	108,47294	1.1 Евро
2792	Муниципальный район «Красночикойский район»	Дом культуры	Красночикойский район, село Мостовка, Центральная улица, 21	50,31051	108,55185	1.1 Евро
2793	Муниципальный район «Красночикойский район»	Дом культуры	Набережная улица, село Котый, Красночикойский район	50,12052	108,37517	1.1 Евро
2794	Муниципальный район «Красночикойский район»	Дом культуры	Красночикойский район, село Верхний Шергольджин	50,19042	108,324	1.1 Евро
2795	Муниципальный район «Красночикойский район»	Администрация	Красночикойский район, 58, Центральная улица, село Верхний Шергольджин	50,19375	108,32132	1.1 Евро
2796	Муниципальный район «Красночикойский район»	Дом культуры	Красночикойский район, село Шонуй	49,64353	108,97868	1.1 Евро
2797	Муниципальный район «Красночикойский район»	Дом культуры	Красночикойский район, село Укыр	49,46259	108,8771	1.1 Евро
2798	Муниципальный район «Красночикойский район»	Администрация	Красночикойский район, село Менза, Школьная улица, 4	49,42972	108,85282	1.1 Евро
2799	Муниципальный район «Красночикойский район»	Дом культуры	Красночикойский район, село Ядрихино	50,60485	110,34286	1.1 Евро
2800	Муниципальный район «Красночикойский район»	Дом культуры	Центральная улица, село Ямаровка, Красночикойский район	50,61384	110,25161	1.1 Евро
2801	Муниципальный район «Красночикойский район»	Дом культуры	8, Шоссейная улица, село Афонькино, Красночикойский район	50,57385	110,11597	1.1 Евро
2802	Муниципальный район «Красночикойский район»	Администрация	Красночикойский район, село Черемхово, Центральная улица	50,57856	110,15857	1.1 Евро
2803	Муниципальный район «Красночикойский район»	Администрация	1, Колхозная улица, село Архангельское (Качен), Красночикойский район	50,32462	108,75681	1.1 Евро
2804	Муниципальный район «Красночикойский район»	Дом культуры	Красночикойский район, 57Первомайская улица, село Красный Чикой	50,36275	108,75524	1.1 Евро

№	Муниципальное образование	Наименование места накопления	Адрес места накопления	Географические координаты		Тип контейнера
2805	Муниципальный район «Красночикойский район»	ДЮСШ	69, Советская улица, село Красный Чикой, Красночикойский район	50,36602	108,74734	1.1 Евро
2806	Муниципальный район «Красночикойский район»	Дом культуры	Красночикойский район, село Барахоево, Рабочая улица	50,42784	108,91909	1.1 Евро
2807	Муниципальный район «Красночикойский район»	Администрация	6, Новая улица, село Коротково, Красночикойский район	50,43637	108,93955	1.1 Евро
2808	Муниципальный район «Красночикойский район»	Дом культуры	Россия, Красночикойский район, Первомайская улица, село Байхор	50,29641	108,58259	1.1 Евро
2809	Муниципальный район «Красночикойский район»	Дом культуры	Красночикойский район, село Малоархангельск, Центральная улица, 112	50,39698	108,84368	1.1 Евро
2810	Муниципальный район «Красночикойский район»	Администрация	73, Центральная улица, село Малоархангельск, Красночикойский район	50,40051	108,85275	1.1 Евро
2811	Муниципальный район «Красночикойский район»	Укырская начальная школа	Красночикойский район, село Менза, Школьная улица, 2	49,4288	108,85353	1.1 Евро
2812	Муниципальный район «Красночикойский район»	Укырская начальная школа	Красночикойский район, село Укыр, ул Центральная, д 12А	49,4626	108,87701	1.1 Евро
2813	Муниципальный район «Красночикойский район»	МОУ Мензенская СОШ	Красночикойский район, село Менза, Школьная улица, 4	49,42972	108,85283	1.1 Евро
2814	Муниципальный район «Красночикойский район»	Администрация	Россия, Красночикойский район, Центральная улица, село Шимбилик	50,56192	109,5741	1.1 Евро
2815	Муниципальный район «Красночикойский район»	Администрация	Красночикойский район, село Шимбилик, Центральная улица, 86	50,56176	109,57629	1.1 Евро
2816	Муниципальный район «Красночикойский район»	Школа	13, Центральная улица, село Конкино, Красночикойский район	49,80736	108,07351	1.1 Евро
2817	Муниципальный район «Красночикойский район»	Хозяйственно-транспортный отдел	59, Первомайская улица, село Красный Чикой, Красночикойский район	50,3633	108,75541	1.1 Евро
2818	Муниципальный район «Красночикойский район»	Администрация	Красночикойский район, 33, Центральная улица, село Захарово	50,53502	109,38159	1.1 Евро
2819	Муниципальный район «Красночикойский район»	Дом культуры	Красночикойский район, село Жиндокон	50,07452	108,05425	1.1 Евро
2820	Муниципальный район «Красночикойский район»	Администрация	Красночикойский район, село Жиндо	49,94434	107,97673	1.1 Евро
2821	Муниципальный район «Красночикойский район»	Детский сад	75, Центральная улица, село Малоархангельск, Красночикойский район	50,40016	108,85167	1.1 Евро
2822	Муниципальный район «Красночикойский район»	Администрация	село Альбитуй, Центральная улица, Красночикойский район, Россия	50,13526	108,23469	1.1 Евро
2823	Муниципальный район «Красночикойский район»	Детский сад	18А, Центральная улица, село Фомичево, Красночикойский район	50,51152	109,26578	1.1 Евро
2824	Муниципальный район «Красночикойский район»	Школа с.Аца	Красночикойский район, село Аца	50,48512	109,5502	1.1 Евро
2825	Муниципальный район «Красночикойский район»	ДОУ "Черемховский детский сад"	Красночикойский район, село Черемхово	50,57946	110,15702	1.1 Евро
2826	Муниципальный район «Красночикойский район»	МОУ "Черемховская СОШ"	Красночикойский район, 29А, Лесная улица, село Черемхово	50,58156	110,16346	1.1 Евро
2827	Муниципальный район «Красночикойский район»	Библиотека	Первомайская улица 59, село Красный Чикой, Красночикойский район	50,36238	108,75022	1.1 Евро
2828	Муниципальный район «Красночикойский район»	ГУСО ККЦСОН "Черемушки" Забайкальского края	22, Советская улица, село Красный Чикой, Красночикойский район	50,36262	108,75427	1.1 Евро
2829	Муниципальный район «Красночикойский район»	администрация	11, Советская улица, село Красный Чикой, Красночикойский район	50,36205	108,7541	1.1 Евро
2830	Муниципальный район «Красночикойский район»	Летний лагерь	Россия, Красночикойский район, Горная улица, село Красный Чикой	50,37507	108,73808	1.1 Евро
2831	Муниципальный район «Красночикойский район»	ГУЗ "Красночикойская ЦРБ"	село Красный Чикой, Первомайская улица, 132, Красночикойский район, Россия	50,36062	108,73764	1.1 Евро
2832	Муниципальный район «Красночикойский район»	Школа искусств	Партизанская улица, село Красный Чикой, Красночикойский район	50,36565	108,75464	1.1 Евро
2833	Муниципальный район «Красночикойский район»	Школа	Красночикойский район, село Байхор, Первомайская улица, 21	50,29676	108,58607	1.1 Евро
2834	Муниципальный район «Красночикойский район»	школа	Красночикойский район, 53, Центральная улица, село Верхний Шергольджин	50,19428	108,32355	1.1 Евро
2835	Муниципальный район «Красночикойский район»	администрация	Россия, Красночикойский район, Центральная улица, село Черемхово	50,57856	110,15855	1.1 Евро
2836	Муниципальный район «Красночикойский район»	школа	Красночикойский район, село Усть-Урлук, ул новая 24	49,94303	107,8058	1.1 Евро
2837	Муниципальный район «Красночикойский район»	сббж	21, Юбилейная улица, село Красный Чикой, Красночикойский район	50,35829	108,73956	1.1 Евро
2838	Муниципальный район «Красночикойский район»	ГБУ Красночикойская СББЖ	Красночикойский район, 21, Юбилейная улица, село Красный Чикой	50,35829	108,73958	1.1 Евро
2839	Муниципальный район «Красночикойский район»	Детский сад	Красночикойский район, 12, Школьная улица, село Красный Чикой	50,36307	108,76444	1.1 Евро
2840	Муниципальный район «Красночикойский район»	Красный Чикой, ул. Российская, д. 5	Российская ул., 5, Красный Чикой, 673060	50,3715	108,75608	1.1 Евро
2841	Муниципальный район «Красночикойский район»	Красный Чикой, ул. Первомайская, д. 12 В	Первомайская ул., 12В, Красный Чикой, 673060	50,36777	108,74648	1.1 Евро
2842	Муниципальный район «Красночикойский район»	Красный Чикой, ул. Первомайская, 76	Первомайская ул., 76, Красный Чикой, 673060	50,35684	108,74477	1.1 Евро
2843	Муниципальный район «Красночикойский район»	Красный Чикой, ул. Пролетарская, д. 174	Пролетарская ул., 174, Красный Чикой, 673060	50,36082	108,75179	1.1 Евро
2844	Муниципальный район «Кыринский район»	КОМИТЕТ ПО ФИНАНСАМ	Ул. Ленина38, Кыра, 674250	49,57476	111,97315	1.1 Евро
2845	Муниципальный район «Кыринский район»	Администрация СП "Алтанс кое"	Неизвестная дорога, Алтан, 674255	49,51144	111,53169	1.1 Евро
2846	Муниципальный район «Кыринский район»	Комитет культуры и спорта	Ул. Ленина 28а, Кыра, 674250	49,57514	111,97601	1.1 Евро
2847	Муниципальный район «Кыринский район»	Микрорайон Северный	Геологическая ул., Кыра, 674250	49,58199	111,97917	1.1 Евро
2848	Муниципальный район «Кыринский район»	МКД Пионерская 32	Партизанская ул., 10, Кыра, 674250	49,57673	111,97845	1.1 Евро
2849	Муниципальный район «Кыринский район»	ЦРЦ "Перекрёсток"	Кыринский район, село Кыра, улица Ленина, 29	49,57426	111,97682	0.75 - железный
2850	Муниципальный район «Кыринский район»	Магазин	Кыринский район, село Билютуй, ул Пионерская, д 18	49,59006	111,6908	0.75 - железный
2851	Муниципальный район «Кыринский район»	ИП Алимасова О.А.	Кыринский район, село Билютуй, ул Пионерская, д 18	49,58666	111,69176	0.75 - железный
2852	Муниципальный район «Кыринский район»	ООО "ТРИ КИТА", Кыринский район, 3 км. от с. Гавань	Кыринский р-н	49,48448	112,17799	1.1 Евро
2853	Муниципальный район «Кыринский район»	ул. Березнева, АЗС	Кыра с, Кыра, 674250, ул. Березнева	49,58392	111,98064	0.75 - железный

№	Муниципальное образование	Наименование места накопления	Адрес места накопления	Географические координаты		Тип контейнера
2854	Муниципальный район «Кыринский район»	Государственное Управление Судебного департамента в Забайкальском крае по Кыринскому району	Кыринский район, село Кыра, улица Ленина, 32	49,57487	111,97486	1.1 Евро
2855	Муниципальный район «Кыринский район»	ИП Арефьев М.Ф. магазин Василек	село Кыра, ул Победы, д 10	49,57654	111,9545	0.75 - железный
2856	Муниципальный район «Кыринский район»	ИП Арефьев А.М.	Кыринский район, село Кыра, Геологическая улица, 3	49,58136	111,97669	0.75 - железный
2857	Муниципальный район «Кыринский район»	ИП Арефьев А.М.	ЗабайКыринский район, село Кыра, Солнечная улица, 2	49,57704	111,95931	0.75 - железный
2858	Муниципальный район «Кыринский район»	В/Г 171	Кыринский район	49,71016	112,66531	0.75 - железный
2859	Муниципальный район «Кыринский район»	ИП Капустина Магазин	Кыринский район, село Билютуй	49,58753	111,69058	0.75 - железный
2860	Муниципальный район «Кыринский район»	База МУП "Коммунальник"	Кыринский район, село Кыра, Дорожный переулок, 9	49,58242	111,97197	0.75 - железный
2861	Муниципальный район «Кыринский район»	Контейнерная площадка на территорий потребителя АльянсРемСтрой	Кыринский муниципальный район, сельское поселение Кыринское, Кыра с, Аносова ул, дом 33	49,57905	111,97272	0.75 - железный
2862	Муниципальный район «Кыринский район»	ДС "Василек"	Кыринский район, село Мордой, Центральная улица, 7	49,69721	112,02403	1.1 Евро
2863	Муниципальный район «Кыринский район»	ИП Чешихин	Кыринский район, село Хапчеранга, ул Балуева	49,70149	112,38811	0.75 - железный
2864	Муниципальный район «Кыринский район»	ИП Носырева "Ландыш"	Забайкальский Кыринский район, село Хапчеранга, ул Балуева	49,70085	112,38867	0.75 - железный
2865	Муниципальный район «Кыринский район»	ИП Яковлева Н. А.	С. Ульхун-Партия пер. Магазинный 7	49,8568	112,76445	8.0 Бункер
2866	Муниципальный район «Кыринский район»	ИП Колодежная Л. С. "Бирюза"	Ул. Богомолова 12А	49,85171	112,75891	0.75 - железный
2867	Муниципальный район «Кыринский район»	ИП Жернакова О.М. магазин Фартуна	Кыринский район, село Кыра, Партизанская улица, 2	49,57383	111,97749	0.75 - железный
2868	Муниципальный район «Кыринский район»	ИП Жимбуева ЕБ	Кыринский муниципальный район, сельское поселение Тарбальджейское, Тарбальджей с, Карбышева ул, дом 19	49,73449	112,51749	0.75 - железный
2869	Муниципальный район «Кыринский район»	ИП Батурина Л.В.	Кыринский район, село Мангут, улица Ленина	49,69533	112,67267	0.75 - железный
2870	Муниципальный район «Кыринский район»	Школа и сад	Забайкальский Кыринский район, село Хапчеранга, ул Смирнова, зд 2	49,7008	112,3866	1.1 Евро
2871	Муниципальный район «Кыринский район»	Администрация	Хапчеранга, 674266, ул. Балуева 1	49,70169	112,38845	1.1 Евро
2872	Муниципальный район «Кыринский район»	НЕФТЕМАРКЕТ ПАО, с. Мангут	Кыринский р-н	49,70582	112,63658	0.75 - железный
2873	Муниципальный район «Кыринский район»	Административное здание МАПП Верхний Ульхун, с. Верхний Ульхун	Кыринский р-н	49,51221	112,60111	1.1 Евро
2874	Муниципальный район «Кыринский район»	ЦОКР	Кыринский район, село Кыра, Комсомольская улица, 33	49,57418	111,98259	1.1 Евро
2875	Муниципальный район «Кыринский район»	Детская спортивная школа	Кыринский район, село Кыра, Пионерская улица, 62А	49,57619	111,97056	1.1 Евро
2876	Муниципальный район «Кыринский район»	ПАО Ростелеком	Кыринский район, село Кыра, Комсомольская улица, 39	49,57317	111,97714	1.1 Евро
2877	Муниципальный район «Кыринский район»	Отделение полиции	Забайкальский Забайкальский Комсомольская 57 ул., Кыра, 674250	49,5726	111,97244	1.1 Евро
2878	Муниципальный район «Кыринский район»	ИП Ячменева Г. В. "Любамир"	ул. Власова 23А , Верхний Ульхун, 674265	49,57028	112,54757	1.1 Евро
2879	Муниципальный район «Кыринский район»	Артель Бальджа	Кыринский район, с. Кыра, пер. Дорожный	49,58452	111,96954	1.1 Евро
2880	Муниципальный район «Кыринский район»	Контейнерная площадка на территорий потребителя	Кыринский район, село Михайло-Павловск	49,67965	113,01065	0.75 - железный
2881	Муниципальный район «Кыринский район»	-	-	49,75527	113,13803	0.75 - железный
2882	Муниципальный район «Кыринский район»	ИП Морев Н. М. Пекарня	ул. Логинова, Верхний Ульхун, 674265	49,57843	112,54837	1.1 Евро
2883	Муниципальный район «Кыринский район»	Храм	село Кыра, ул Березнева, д 18а	49,58269	111,98023	0.75 - железный
2884	Муниципальный район «Кыринский район»	ДС "Солнышко"	Россия, 674263 ул Колхозная 74А	49,69759	112,6705	1.1 Евро
2885	Муниципальный район «Кыринский район»	Начальная школа	Забайкальский село Кыра, Октябрьский пер, д 12а	49,57748	111,9688	1.1 Евро
2886	Муниципальный район «Кыринский район»	Администрация Кыринского района	Кыринский район, село Кыра ул. Ленина 38	49,57478	111,97314	1.1 Евро
2887	Муниципальный район «Кыринский район»	Контейнерная площадка на территорий Школа	Кыринский район, село Гавань	49,46451	112,16995	1.1 Евро
2888	Муниципальный район «Кыринский район»	площадка на территорий организаций	Кыринский район, село Билютуй, Пионерская улица, 1	49,58983	111,6912	1.1 Евро
2889	Муниципальный район «Кыринский район»	ООШ Мордойская	Кыринский район, с. Мордой, ул. Центральная, 1	49,69714	112,02417	1.1 Евро
2890	Муниципальный район «Кыринский район»	Ветстанция	Кыринский район, село Кыра, улица Горького 48	49,57823	111,97287	0.75 - железный
2891	Муниципальный район «Кыринский район»	ДС "Золотой ключик"	ул. Логинова, Верхний Ульхун, 674265	49,57691	112,54705	1.1 Евро
2892	Муниципальный район «Кыринский район»	Администрация СП "Верхне-Ульхунское"	ул. Логинова, Верхний Ульхун, 674265	49,57704	112,54685	1.1 Евро
2893	Муниципальный район «Кыринский район»	Администрация села Мордой	Кыринский район, село Мордой, Центральная улица	49,69588	112,02263	1.1 Евро
2894	Муниципальный район «Кыринский район»	Контейнерная площадка на территорий потребителя	Кыринский район, с. Михайло-Павловск, ул. Дзержинского, 3	49,67944	113,01181	1.1 Евро
2895	Муниципальный район «Кыринский район»	Администрация	Кыринский район, с. Любовь, ул. Клубная, 1	49,64014	112,14532	1.1 Евро
2896	Муниципальный район «Кыринский район»	Контейнерная площадка на территорий потребителя	с. Любовь, ул. Школьная, 5, Кыринский район	49,64089	112,15211	1.1 Евро
2897	Муниципальный район «Кыринский район»	Мангутская СОШ	ул. Богомолова, 100, Мангут, 674263	49,69241	112,67567	1.1 Евро
2898	Муниципальный район «Кыринский район»	ДС "Тополек"	Россия, 674263 ул. Колхозная 87А	49,69234	112,66482	1.1 Евро
2899	Муниципальный район «Кыринский район»	ДС "Тополек"	Россия, 674263 ул. Колхозная 57А	49,69839	112,67419	1.1 Евро
2900	Муниципальный район «Кыринский район»	Алтанская школа	Кыринский район, село Алтан, Пионерская улица, 30	49,51376	111,53123	1.1 Евро
2901	Муниципальный район «Кыринский район»	ДС "Огонёк"	Кыринский район, село Алтан	49,50981	111,53253	1.1 Евро
2902	Муниципальный район «Кыринский район»	Детская школа искусств	Кыринский район, село Кыра, улица Ленина, 28А	49,57516	111,97624	0.75 - железный

№	Муниципальное образование	Наименование места накопления	Адрес места накопления	Географические координаты		Тип контейнера
2903	Муниципальный район «Кыринский район»	Адм. СП"Ульхун-Партионское	С. Ульхун-Партия, ул. Богомолова, 44	49,85621	112,76517	1.1 Евро
2904	Муниципальный район «Кыринский район»	Музей	Кыринский район, село Кыра, Комсомольская улица, 52	49,57392	111,97879	1.1 Евро
2905	Муниципальный район «Кыринский район»	детский сад Березка	Кыринский район, село Ульхун-Партия, Комсомольская улица, 68	49,86025	112,76545	1.1 Евро
2906	Муниципальный район «Кыринский район»	Администрация СП "Мангутская"	ул. Ленина 54 , 674263	49,69901	112,67886	1.1 Евро
2907	Муниципальный район «Кыринский район»	Верхне-Ульхунское ООШ	Пионерская ул., Верхний Ульхун, 674265	49,58509	112,53911	1.1 Евро
2908	Муниципальный район «Кыринский район»	Тыринская ООШ	Ул. Партизанская 43/2	49,56643	112,39742	1.1 Евро
2909	Муниципальный район «Кыринский район»	Тарбальджейская ООШ	Кыринский район, село Тарбальджей, ул Школьная, стр 21-а	49,73755	112,5185	1.1 Евро
2910	Муниципальный район «Кыринский район»	Администрация СП Шумундинское.	с. Шумунда, ул. Школьная, 4	49,50104	111,30215	1.1 Евро
2911	Муниципальный район «Кыринский район»	площадка на территорий организаций	Кыринский район, село Ульхун-Партия, ул Школьная, д 32	49,85998	112,76204	1.1 Евро
2912	Муниципальный район «Кыринский район»	Кыренская средняя школа	Кыринский район, село Кыра, Пионерская улица, 62	49,57599	111,97195	1.1 Евро
2913	Муниципальный район «Кыринский район»	МЧС	Ул. Новая 6, Кыра, 674250	49,57584	111,98454	0.75 - железный
2914	Муниципальный район «Кыринский район»	Заповедник	Кыринский район, село Кыра, улица Черкасова, 1	49,58399	111,9796	0.75 - железный
2915	Муниципальный район «Кыринский район»	Кыренская ЦРБ	Россия, Кыра, 674250, ул. Советская 2	49,58159	111,98248	1.1 Евро
2916	Муниципальный район «Кыринский район»	ул. Клубная, Д/С Березка	Кыринский район, село Любовь, ул Клубная, д 1	49,63992	112,14534	1.1 Евро
2917	Муниципальный район «Кыринский район»	ул. Профсоюзная 9 СДК	Профсоюзная 9 ул., Кыра, 674250	49,57508	111,97229	1.1 Евро
2918	Муниципальный район «Кыринский район»	Д. С. Буратино	ул. Горького 10, Кыра, 674250	49,5788	111,98251	1.1 Евро
2919	Муниципальный район «Могойтуйский район»	Могойтуйский р-он, с. Бильчиртуй, В/Ч, КП № 2	Бильчиртуй, 673491	51,07293	115,16695	1.1 Евро
2920	Муниципальный район «Могойтуйский район»	ВГ №40 в/ч 90175	Могойтуйский район, село Верхняя Ага	51,18977	115,18802	1.1 Евро
2921	Муниципальный район «Могойтуйский район»	ВГ №11, с. Ара-Булак	пгт. Могойтуй	51,19449	115,11717	0.75 - железный
2922	Муниципальный район «Могойтуйский район»	МОУ "ХСОШ"	д 1, ул Школьная, п/ст Ага, Могойтуйский район	51,19082	115,18626	1.1 Евро
2923	Муниципальный район «Могойтуйский район»	Администрация МР "Могойтуйский район"	Могойтуйский район, пгт. Могойтуй	51,28047	114,93077	1.1 Евро
2924	Муниципальный район «Могойтуйский район»	ГПОУ МАПТ, пгт. Могойтуй, ул. Заводская, д.17	пгт. Могойтуй, ул Заводская, д 17	51,27768	114,93869	0.75 - железный
2925	Муниципальный район «Могойтуйский район»	М-н "Карина" с. Боржигантай, ул. Ленина, 46а	Могойтуйский район, село Боржигантай, ул Ленина, д 46А	51,21155	115,84843	1.1 Евро
2926	Муниципальный район «Могойтуйский район»	Кафе "Дружба"	пгт. Могойтуй, ул Строительная, д 17	51,2766	114,94379	0.75 - железный
2927	Муниципальный район «Могойтуйский район»	Пушкина, 23	687420, Могойтуйский район, Могойтуй, улица Пушкина, 23	51,26966	114,92216	1.1 Евро
2928	Муниципальный район «Могойтуйский район»	Спортивная, 45	687420, Могойтуйский район, Могойтуй, Спортивная улица, 45	51,30187	114,94246	1.1 Евро
2929	Муниципальный район «Могойтуйский район»	Зугалайская, 91	687420, Могойтуйский район, Могойтуй, Спортивная улица, 59	51,3037	114,94719	1.1 Евро
2930	Муниципальный район «Могойтуйский район»	Зугалайская, 36	687420, Могойтуйский район, Могойтуй, Зугалайская улица, 36	51,29181	114,93362	1.1 Евро
2931	Муниципальный район «Могойтуйский район»	Восточная, 13	687420, Могойтуйский район, Могойтуй, Восточная улица, 13	51,28885	114,932	1.1 Евро
2932	Муниципальный район «Могойтуйский район»	Северная, 26а	687420, Могойтуйский район, Могойтуй, Северная улица, 26А	51,29248	114,93042	1.1 Евро
2933	Муниципальный район «Могойтуйский район»	Первомайская, 13	687420, Могойтуйский район, Могойтуй, улица Первомайская, 13	51,27532	114,93791	1.1 Евро
2934	Муниципальный район «Могойтуйский район»	Железнодорожная, 48	687420, Могойтуйский район, Могойтуй, улица Железнодорожная, 48	51,27738	114,92833	1.1 Евро
2935	Муниципальный район «Могойтуйский район»	Чкалова, 8б	687420, Могойтуйский район, Могойтуй, улица Чкалова, 8б	51,27832	114,91346	1.1 Евро
2936	Муниципальный район «Могойтуйский район»	Ара булаг, ДОС	-	51,19783	115,08707	1.1 Евро
2937	Муниципальный район «Могойтуйский район»	АЗС №75	Могойтуйский район	51,25585	114,98132	1.1 Евро
2938	Муниципальный район «Могойтуйский район»	Цугол дацан	Могойтуйский район, село Цугол, ул Малый Цугол	51,04582	115,62815	1.1 Евро
2939	Муниципальный район «Могойтуйский район»	В/ч11915	Забайкальский Могойтуйский район, село Цугол, ул Малый Цугол	51,04245	115,62559	1.1 Евро
2940	Муниципальный район «Могойтуйский район»	ВГ №3 ФБУ 321 Минобороны РФ поликлинника	Забайкальский Могойтуйский район, село Цугол, ул Малый Цугол	51,04206	115,62786	1.1 Евро
2941	Муниципальный район «Могойтуйский район»	село Цугол, ул Советская, д 24	Забайкальский Могойтуйский район, село Цугол, ул Советская, д 24	51,04744	115,62961	1.1 Евро
2942	Муниципальный район «Могойтуйский район»	село Цугол, ул Якимова, д 12	Забайкальский Могойтуйский район, село Цугол, ул Якимова, д 12	51,04538	115,62924	1.1 Евро
2943	Муниципальный район «Могойтуйский район»	село Цугол, ул Якимова, д 12	Забайкальский Могойтуйский район, село Цугол, ул Якимова, д 12	51,04441	115,62168	1.1 Евро
2944	Муниципальный район «Могойтуйский район»	село Цугол, ул Нагорная	Забайкальский Могойтуйский район, село Цугол, ул Нагорная	51,04851	115,61662	1.1 Евро
2945	Муниципальный район «Могойтуйский район»	село Цугол,ул.Лазо	Могойтуйский район, село Цугол,ул.Лазо	51,0462	115,62394	1.1 Евро
2946	Муниципальный район «Могойтуйский район»	Ул. Старые черемушки	687436, Могойтуйский район, Нуринск, ул. Старые черемушки	51,08059	115,66273	1.1 Евро
2947	Муниципальный район «Могойтуйский район»	Ул. Красноармейская	687436, Могойтуйский район, Нуринск, Армейская улица, 1	51,07988	115,65899	1.1 Евро
2948	Муниципальный район «Могойтуйский район»	Средняя школа	-	51,08177	115,66129	1.1 Евро
2949	Муниципальный район «Могойтуйский район»	Ул. Луговая	687436, Могойтуйский район, Нуринск, Армейская улица, 1	51,08324	115,65899	1.1 Евро
2950	Муниципальный район «Могойтуйский район»	Ул. Ононская	687436, Могойтуйский район, Нуринск, Армейская улица, 1	51,08208	115,66075	1.1 Евро
2951	Муниципальный район «Могойтуйский район»	Ул. Советская	687436, Могойтуйский район, Нуринск, Зеленая улица, 15	51,0842	115,66622	1.1 Евро
2952	Муниципальный район «Могойтуйский район»	Ул. Строительная	687436, Могойтуйский район, Нуринск, Зеленая улица, 15	51,08495	115,66568	1.1 Евро

№	Муниципальное образование	Наименование места накопления	Адрес места накопления	Географические координаты		Тип контейнера
2953	Муниципальный район «Могойтуйский район»	село Нуринск, ул Армейская	Забайкальский Могойтуйский район, село Нуринск, ул Армейская	51,08558	115,66529	1.1 Евро
2954	Муниципальный район «Могойтуйский район»	Ул. Зеленая	687436, Могойтуйский район, Нуринск, Зеленая улица, 15	51,08237	115,6648	1.1 Евро
2955	Муниципальный район «Могойтуйский район»	Ул. Новая	687436, Могойтуйский район, Нуринск, Зеленая улица, 15	51,08266	115,66779	1.1 Евро
2956	Муниципальный район «Могойтуйский район»	Ул. Южная	Могойтуйский район, село Нуринск, Южная улица	51,07872	115,66166	1.1 Евро
2957	Муниципальный район «Могойтуйский район»	Ул. Учительская, 7	687450, Могойтуйский район, А350,	51,19386	115,18663	1.1 Евро
2958	Муниципальный район «Могойтуйский район»	Ул. Дорожная, 3	687450, Могойтуйский район, А350,	51,18787	115,19018	1.1 Евро
2959	Муниципальный район «Могойтуйский район»	Ул. Школьная, 10	687450, Могойтуйский район, А350,	51,18616	115,18696	1.1 Евро
2960	Муниципальный район «Могойтуйский район»	Ул. Школьная, 5	687450, Могойтуйский район, А350,	51,18807	115,18662	1.1 Евро
2961	Муниципальный район «Могойтуйский район»	Мункуева, 5	687450, Могойтуйский район, А350,	51,18649	115,18471	1.1 Евро
2962	Муниципальный район «Могойтуйский район»	Ул. Молодежная, 15	687450, Могойтуйский район, А350,	51,18382	115,18404	1.1 Евро
2963	Муниципальный район «Могойтуйский район»	Могойтуйский район, село Верхняя Ага Чихунова,10	Могойтуйский район, село Верхняя Ага	51,18886	115,17857	1.1 Евро
2964	Муниципальный район «Могойтуйский район»	Могойтуйский район, село Верхняя Ага Ул. Солнечная,6	Могойтуйский район, село Верхняя Ага	51,18675	115,17983	1.1 Евро
2965	Муниципальный район «Могойтуйский район»	С. Хила, ул. Почтовая, 11	687450, Могойтуйский район, А350,	51,18435	115,18313	1.1 Евро
2966	Муниципальный район «Могойтуйский район»	Пост ЭЦ НГЧ ст. АГА	Могойтуйский район, поселок при станции Ага	51,18873	115,16798	0.75 - железный
2967	Муниципальный район «Могойтуйский район»	С. ХИЛА УЛ. ЧИМИТДОРЖИНА 3/4	687450, Могойтуйский район,	51,18865	115,18269	1.1 Евро
2968	Муниципальный район «Могойтуйский район»	С. Хила ул. Дорожная, 12	687450, Могойтуйский район, А350,	51,18853	115,19105	1.1 Евро
2969	Муниципальный район «Могойтуйский район»	С. ХИЛА ул. ДОРОЖНАЯ. 19/2	687450, Могойтуйский район, А350,	51,18603	115,18953	1.1 Евро
2970	Муниципальный район «Могойтуйский район»	-	населённый пункт Разъезд № 71, Станционная улица, Могойтуйский район, Россия	51,09391	115,19838	1.1 Евро
2971	Муниципальный район «Могойтуйский район»	Могойтуйский р-он, с. Бильчиртуй, В/Ч, КП № 5	Бильчиртуй, 673491	51,07656	115,16884	1.1 Евро
2972	Муниципальный район «Могойтуйский район»	Могойтуйский район, село Цаган-Челутай	Могойтуйский район, село Цаган-Челутай	51,06288	115,07846	1.1 Евро
2973	Муниципальный район «Могойтуйский район»	Могойтуйский район, село Цаган-Челутай	Могойтуйский район, село Цаган-Челутай	51,06597	115,08089	1.1 Евро
2974	Муниципальный район «Могойтуйский район»	село Цаган-Челутай	Могойтуйский район, село Цаган-Челутай	51,06775	115,08137	1.1 Евро
2975	Муниципальный район «Могойтуйский район»	тер.ф.х. Бульдируута (село Цаган-Челутай)	Забайкальский Могойтуйский район, тер.ф.х. Бульдируута (село Цаган-Челутай)	51,0726	115,08375	1.1 Евро
2976	Муниципальный район «Могойтуйский район»	село Цаган-Челутай, ул Мира	Могойтуйский район, село Цаган-Челутай, ул Мира	51,0762	115,08649	1.1 Евро
2977	Муниципальный район «Могойтуйский район»	ООО "Маяк "Магазин "Хлеб -Соль"	687420, Могойтуйский район, Могойтуй, улица Бабушкина, 25	51,28422	114,93104	1.1 Евро
2978	Муниципальный район «Могойтуйский район»	село Цаган-Челутай, ул Барадиева	Могойтуйский район, село Цаган-Челутай, ул Барадиева	51,07688	115,08158	1.1 Евро
2979	Муниципальный район «Могойтуйский район»	село Цаган-Челутай, ул Барадиева	Могойтуйский район, село Цаган-Челутай, ул Барадиева	51,07579	115,08183	1.1 Евро
2980	Муниципальный район «Могойтуйский район»	село Цаган-Челутай, ул Барадиева	Могойтуйский район, село Цаган-Челутай, ул Барадиева	51,07134	115,08558	1.1 Евро
2981	Муниципальный район «Могойтуйский район»	Могойтуйский район, село Цаган-Челутай	Могойтуйский район, село Цаган-Челутай	51,06891	115,08747	1.1 Евро
2982	Муниципальный район «Могойтуйский район»	Могойтуйский район, Цаган-Челутай	673491, Могойтуйский район, Цаган-Челутай	51,07117	115,08678	1.1 Евро
2983	Муниципальный район «Могойтуйский район»	Могойтуйский р-н, тер.ф.х. Бульдируута (село Цаган-Челутай)	Забайкальский Могойтуйский район, тер.ф.х. Бульдируута (село Цаган-Челутай)	51,07077	115,08846	1.1 Евро
2984	Муниципальный район «Могойтуйский район»	ООО Дисконт магазин "Спутник"	1А, улица Бабушкина, пгт. Могойтуй, Могойтуйский район	51,28805	114,92573	1.1 Евро
2985	Муниципальный район «Могойтуйский район»	село Цаган-Челутай, улица Бадараева	Могойтуйский район, село Цаган-Челутай, улица Бадараева	51,06699	115,09113	1.1 Евро
2986	Муниципальный район «Могойтуйский район»	Могойтуйский район, село Цаган-Челутай	Могойтуйский район, село Цаган-Челутай	51,06843	115,09265	1.1 Евро
2987	Муниципальный район «Могойтуйский район»	Могойтуйский район, село Цаган-Челутай	Могойтуйский район, село Цаган-Челутай	51,07084	115,09116	1.1 Евро
2988	Муниципальный район «Могойтуйский район»	Могойтуйский район, Цаган-Челутай	673491, Могойтуйский район, Цаган-Челутай	51,07267	115,09281	1.1 Евро
2989	Муниципальный район «Могойтуйский район»	Пост ЭЦ НГЧ пгт. Могойтуй	Могойтуйский район, пгт. Могойтуй	51,28097	114,92508	1.1 Евро
2990	Муниципальный район «Могойтуйский район»	Жилой дом пгт. Могойтуй ул. Чкалова, 5а	Могойтуйский район, пгт. Могойтуй	51,28056	114,91376	1.1 Евро
2991	Муниципальный район «Могойтуйский район»	село Ушарбай, ул Б.Доржиева	Забайкальский Могойтуйский район, село Ушарбай, ул Б.Доржиева	51,39961	114,82562	1.1 Евро
2992	Муниципальный район «Могойтуйский район»	село Ушарбай, ул Б.Доржиева	Забайкальский Могойтуйский район, село Ушарбай, ул Б.Доржиева	51,40482	114,83238	1.1 Евро
2993	Муниципальный район «Могойтуйский район»	Могойтуйский р-н, село Ушарбай, ул Гагарина	Забайкальский Забайкальский Могойтуйский район, село Ушарбай, ул Гагарина	51,40114	114,82967	1.1 Евро
2994	Муниципальный район «Могойтуйский район»	село Ушарбай, ул Дугарова	Могойтуйский район, село Ушарбай, ул Дугарова	51,40095	114,83265	1.1 Евро
2995	Муниципальный район «Могойтуйский район»	Могойтуйский район, Ушарбай	Забайкальский Могойтуйский район, село Ушарбай	51,39927	114,83163	1.1 Евро
2996	Муниципальный район «Могойтуйский район»	село Ушарбай, ул Дугарова	Могойтуйский район, село Ушарбай, ул Дугарова	51,39984	114,83084	1.1 Евро
2997	Муниципальный район «Могойтуйский район»	село Ушарбай, ул Б.Доржиева	Забайкальский Могойтуйский район, село Ушарбай, ул Б.Доржиева	51,39961	114,83054	1.1 Евро
2998	Муниципальный район «Могойтуйский район»	село Ушарбай, ул Дугарова	Забайкальский Могойтуйский район, село Ушарбай, ул Дугарова	51,39779	114,82823	1.1 Евро
2999	Муниципальный район «Могойтуйский район»	Могойтуйский р-н, село Ушарбай	Забайкальский Могойтуйский район, село Ушарбай	51,39292	114,83793	1.1 Евро
3000	Муниципальный район «Могойтуйский район»	Могойтуйский район, село Ушарбай	Могойтуйский район, село Ушарбай	51,39356	114,83615	1.1 Евро
3001	Муниципальный район «Могойтуйский район»	Могойтуйский район, Ушарбай,	Могойтуйский район, село Ушарбай	51,39521	114,8366	1.1 Евро
3002	Муниципальный район «Могойтуйский район»	Могойтуйский район, Ушарбай,	Могойтуйский район, село Ушарбай	51,39723	114,83508	1.1 Евро

№	Муниципальное образование	Наименование места накопления	Адрес места накопления	Географические координаты		Тип контейнера
3003	Муниципальный район «Могойтуйский район»	Могойтуйский р-н, село Ушарбай	Забайкальский Могойтуйский район, село Ушарбай	51,4015	114,84631	1.1 Евро
3004	Муниципальный район «Могойтуйский район»	ООО "ВТОРРЕСУРС-НК", пгт. Могойтуй, ул. Железнодорожная, 1	Могойтуйский район, 1, Железнодорожная улица, пгт. Могойтуй	51,28381	114,91817	1.1 Евро
3005	Муниципальный район «Могойтуйский район»	ДК СП Ушарбай	д 31, ул Дугарова, с Ушарбай, Могойтуйский район	51,40141	114,83284	1.1 Евро
3006	Муниципальный район «Могойтуйский район»	Пост ЭЦ НГЧ ст. Булак	Могойтуйский район, поселок при станции Булак	51,03496	115,3401	0.75 - железный
3007	Муниципальный район «Могойтуйский район»	Пост ЭЦ ст. Остречная	Могойтуйский район, поселок при станции Остречная, Железнодорожная улица	51,20866	115,05185	0.75 - железный
3008	Муниципальный район «Могойтуйский район»	Жилой дом пгт. Могойтуй, ул. Чкалова, 1б	Могойтуйский район, пгт. Могойтуй	51,28036	114,91286	1.1 Евро
3009	Муниципальный район «Могойтуйский район»	АЗ ПЧ 22 НГЧ пгт. Могойтуй	Могойтуйский район, пгт. Могойтуй	51,28083	114,92536	1.1 Евро
3010	Муниципальный район «Могойтуйский район»	Профсоюзная, 30	687420, Могойтуйский район, Могойтуй, Профсоюзная улица, 30	51,27266	114,91829	1.1 Евро
3011	Муниципальный район «Могойтуйский район»	Пост ЭЦ НГЧ ст. Бурятская	Могойтуйский район, поселок при станции Бурятская	51,44686	114,71236	0.75 - железный
3012	Муниципальный район «Могойтуйский район»	Нефтебаза	1, Нефтебазовская улица, пгт. Могойтуй, Могойтуйский район	51,28664	114,92455	1.1 Евро
3013	Муниципальный район «Могойтуйский район»	НС Бурятская (ЗабДТВу-1) - Могойтуйский район, ст. Бурятская	Могойтуйский район, поселок при станции Бурятская	51,44713	114,71157	0.75 - железный
3014	Муниципальный район «Могойтуйский район»	Здание тяговой подстанции ст. Булак, ст. Булак, 6418 км, ПК 8, стр. 1	Могойтуйский район	51,03358	115,34218	1.1 Евро
3015	Муниципальный район «Могойтуйский район»	Здание тяговой подстанции ст. Бурятская, ст. Бурятская, 6347 км, ПК 5+79,21, стр. 1	Могойтуйский район	51,44541	114,71334	1.1 Евро
3016	Муниципальный район «Могойтуйский район»	лагерь Наран	Могойтуйский район, с.Уронай, ул.Южная, д.14	51,21057	114,94102	1.1 Евро
3017	Муниципальный район «Могойтуйский район»	КЦСЗН Центр Службы Занятости Населения	пгт.Могойтуй, пер.Пионерский, д.3	51,28114	114,93024	0.75 - железный
3018	Муниципальный район «Могойтуйский район»	ИП Бажин Ю.В. магазин Хороший	Могойтуйский район, 25, Железнодорожная улица, пгт. Могойтуй	51,27597	114,92759	0.75 - железный
3019	Муниципальный район «Могойтуйский район»	МЧС	15, Ленская улица, пгт. Могойтуй, Могойтуйский район	51,28215	114,93699	1.1 Евро
3020	Муниципальный район «Могойтуйский район»	ИП Бажин Ю.В.	9, Кооперативная улица, пгт. Могойтуй, Могойтуйский район	51,27991	114,93098	1.1 Евро
3021	Муниципальный район «Могойтуйский район»	Котельная Жилой дом ст. Могойтуй, ул. Чкалова б\н	Могойтуйский район, пгт. Могойтуй	51,28099	114,90995	0.75 - железный
3022	Муниципальный район «Могойтуйский район»	Магазин "Светофор", пгт.Могойтуй, ул. Заводская,, 8	Могойтуйский район, пгт. Могойтуй, 8, ул. Заводская	51,27564	114,92669	1.1 Евро
3023	Муниципальный район «Могойтуйский район»	Бабушкина, 1	687420, Бабушкина ул., 1, Могойтуй	51,28794	114,92599	1.1 Евро
3024	Муниципальный район «Могойтуйский район»	АЗС ООО Байкалнефть	пгт. Могойтуй, 188 км трассы Чита-Забайкальск	51,26273	114,89721	0.75 - железный
3025	Муниципальный район «Могойтуйский район»	ИП Дондокова А.Ж.	пгт. Могойтуй, ул Заводская, б/н	51,27976	114,95115	1.1 Евро
3026	Муниципальный район «Могойтуйский район»	Магазин "Светофор"	д.8, ул.Заводская, пгт.Могойтуй, Могойтуйский район	51,27731	114,94203	1.1 Евро
3027	Муниципальный район «Могойтуйский район»	ООО Могойтуйские теплосети	пгт. Могойтуй, ул Саянская, б/н	51,28487	114,93444	1.1 Евро
3028	Муниципальный район «Могойтуйский район»	Зугалайский дацан	с.Зугалай, ул.Центральная	51,46747	115,03776	1.1 Евро
3029	Муниципальный район «Могойтуйский район»	ИЖС Могойтуй, улица Барлукова, 13	687420, Могойтуйский район, Могойтуй, улица Барлукова, 13	51,27781	114,92276	1.1 Евро
3030	Муниципальный район «Могойтуйский район»	Прокуратура Могойтуйского района п.Могойтуй ул.Гагарина д.12	12, улица Гагарина, пгт. Могойтуй, Могойтуйский район	51,2841	114,92662	1.1 Евро
3031	Муниципальный район «Могойтуйский район»	-	687420, Могойтуйский район, Могойтуй, Партизанская улица, 17	51,27449	114,92244	1.1 Евро
3032	Муниципальный район «Могойтуйский район»	-	687420, Могойтуйский район, Могойтуй, улица Бабушкина, 23	51,28468	114,93118	1.1 Евро
3033	Муниципальный район «Могойтуйский район»	ООО "Бурятский Хладокомбинат", Могойтуйский район, пгт. Могойтуй, ул. Малиновского, 23 (Магазин)	Могойтуйский район, 23, улица Малиновского, пгт. Могойтуй	51,28276	114,9237	1.1 Евро
3034	Муниципальный район «Могойтуйский район»	Магазин Новый век, пос.Могойтуй ул. Кооперативная д.4 пом.2	4, Кооперативная улица, пгт. Могойтуй, Могойтуйский район	51,28033	114,92906	0.75 - железный
3035	Муниципальный район «Могойтуйский район»	ИЖС , Могойтуй, Енисейская улица, 1	687420, Могойтуйский район, Могойтуй, Енисейская улица, 1	51,28707	114,94332	1.1 Евро
3036	Муниципальный район «Могойтуйский район»	Могойтуйский р-н, с. Цугол, ул.	Могойтуйский район, с. Цугол, ул.Лазо	51,04583	115,62896	0.75 - железный
3037	Муниципальный район «Могойтуйский район»	Могойтуй, Ленская улица, 7	687420, Могойтуйский район, Могойтуй, Ленская улица, 7	51,28426	114,93379	1.1 Евро
3038	Муниципальный район «Могойтуйский район»	ИЖС Могойтуй, Сибирская улица, 4	687420, Могойтуйский район, Могойтуй, Сибирская улица, 4	51,28479	114,93654	1.1 Евро
3039	Муниципальный район «Могойтуйский район»	-	687420, Могойтуйский район, Могойтуй, Молодёжная улица, 2А	51,27999	114,93882	1.1 Евро
3040	Муниципальный район «Могойтуйский район»	Отдел полиции по Могойтуйскому району, пос.Могойтуй ул.Гагарина д.14	14, улица Гагарина, пгт. Могойтуй, Могойтуйский район	51,28386	114,927	0.75 - железный
3041	Муниципальный район «Могойтуйский район»	Бурятский филиал ПАО Ростелеком	16, Саянская улица, пгт. Могойтуй, Могойтуйский район	51,28863	114,93943	1.1 Евро
3042	Муниципальный район «Могойтуйский район»	Могойтуй, набережная улица, 3	687420, Могойтуйский район, Могойтуй, набережная улица, 3	51,28008	114,90735	1.1 Евро
3043	Муниципальный район «Могойтуйский район»	Банзарова, 7	687420, Могойтуйский район, Могойтуй, улица Банзарова, 7	51,28374	114,91434	1.1 Евро
3044	Муниципальный район «Могойтуйский район»	Советская, 12	687420, Могойтуйский район, Могойтуй, Советская улица, 12	51,28094	114,91593	1.1 Евро
3045	Муниципальный район «Могойтуйский район»	Парадовича, 35	687420, Могойтуйский район, Могойтуй, улица Парадовича, 35	51,29671	114,92223	1.1 Евро
3046	Муниципальный район «Могойтуйский район»	-	687420, Могойтуйский район, Могойтуй, улица Малиновского, 6	51,28191	114,92419	1.1 Евро
3047	Муниципальный район «Могойтуйский район»	-	687420, Могойтуйский район, Могойтуй, улица Чайковского, 11	51,27586	114,93964	1.1 Евро
3048	Муниципальный район «Могойтуйский район»	Дылгырова, 2.. Агаугольсбыт	687420, Могойтуйский район, Могойтуй, улица Дылгырова, 2	51,27682	114,94588	1.1 Евро
3049	Муниципальный район «Могойтуйский район»	Цыбикова, 6	687420, Могойтуйский район, Могойтуй, улица Цибикова, 6	51,27645	114,94904	1.1 Евро
3050	Муниципальный район «Могойтуйский район»	ИЖС Могойтуй, Промышленная улица, 9	687420, Могойтуйский район, Могойтуй, Промышленная улица, 9	51,2693	114,95203	1.1 Евро
3051	Муниципальный район «Могойтуйский район»	Фабричеая, 12	687420, Могойтуйский район, Могойтуй, 2-я Фабричная улица, 12	51,27217	114,94618	1.1 Евро

№	Муниципальное образование	Наименование места накопления	Адрес места накопления	Географические координаты		Тип контейнера
3052	Муниципальный район «Могойтуйский район»	ИЖС Могойтуй, Фабричная улица, 33	687420, Могойтуйский район, Могойтуй, Фабричная улица, 33	51,26971	114,94952	1.1 Евро
3053	Муниципальный район «Могойтуйский район»	Беляева 11	687420, Могойтуйский район, Могойтуй, Беляева,11	51,27069	114,94459	1.1 Евро
3054	Муниципальный район «Могойтуйский район»	ИЖС Могойтуй, улица Балябина, 37	687420, Могойтуйский район, Могойтуй, улица Балябина, 37	51,26734	114,95098	1.1 Евро
3055	Муниципальный район «Могойтуйский район»	Могойтуй, улица Балябина, 15	687420, Могойтуйский район, Могойтуй, улица Балябина, 15	51,2747	114,93712	1.1 Евро
3056	Муниципальный район «Могойтуйский район»	Комсомольская, 52	687420, Могойтуйский район, Могойтуй, улица Комсомольская, 52	51,27562	114,9152	1.1 Евро
3057	Муниципальный район «Могойтуйский район»	Набережная, 18	687420, Могойтуйский район, Могойтуй, улица Набережная, 18	51,27542	114,91225	1.1 Евро
3058	Муниципальный район «Могойтуйский район»	Могойтуй, улица Парадовича, 10	687420, Могойтуйский район, Могойтуй, улица Парадовича, 10	51,29295	114,91761	1.1 Евро
3059	Муниципальный район «Могойтуйский район»	Могойтуй, Зугалайская улица, 4А	687420, Могойтуйский район, Могойтуй, Зугалайская улица, 4А	51,27772	114,93383	1.1 Евро
3060	Муниципальный район «Могойтуйский район»	Беляева, 15а	687420, Беляева ул., 15А, Могойтуй	51,2873	114,93163	1.1 Евро
3061	Муниципальный район «Могойтуйский район»	Детсад "Белиг"	687420, Могойтуйский район, Могойтуй, улица Номоконова, 44	51,29562	114,934	1.1 Евро
3062	Муниципальный район «Могойтуйский район»	ИЖС Могойтуй, улица Декабристов, 83	687420, Могойтуйский район, Могойтуй, улица Декабристов, 83	51,30259	114,93924	1.1 Евро
3063	Муниципальный район «Могойтуйский район»	-	687420, Могойтуйский район, Могойтуй, улица Гагарина, 11	51,28302	114,92771	1.1 Евро
3064	Муниципальный район «Могойтуйский район»	-	687420, Могойтуйский район, Могойтуй, улица Гагарина, 14	51,28376	114,92732	1.1 Евро
3065	Муниципальный район «Могойтуйский район»	-	687420, Могойтуйский район, Могойтуй, улица Гагарина, 11	51,28281	114,92742	1.1 Евро
3066	Муниципальный район «Могойтуйский район»	-	687420, Могойтуйский район, Могойтуй, улица Гагарина, 11	51,28301	114,9277	1.1 Евро
3067	Муниципальный район «Могойтуйский район»	Могойтуй, улица Гагарина, 10А	687420, Могойтуйский район, Могойтуй, улица Гагарина, 10А	51,28441	114,92628	1.1 Евро
3068	Муниципальный район «Могойтуйский район»	-	687420, Могойтуйский район, Могойтуй, улица Балябина, 4	51,27404	114,93488	1.1 Евро
3069	Муниципальный район «Могойтуйский район»	-	687420, Могойтуйский район, Могойтуй, улица Балябина, 4	51,27392	114,93427	1.1 Евро
3070	Муниципальный район «Могойтуйский район»	ИЖС Могойтуй, улица Балябина, 4	687420, Могойтуйский район, Могойтуй, улица Балябина, 4	51,27398	114,93481	1.1 Евро
3071	Муниципальный район «Могойтуйский район»	ИЖС Могойтуй, улица Кирова, 16	687420, Могойтуйский район, Могойтуй, улица Кирова, 16	51,29123	114,94219	1.1 Евро
3072	Муниципальный район «Могойтуйский район»	ИЖС Могойтуй, Родниковая улица,	687420, Могойтуйский район, Могойтуй, Родниковая улица,	51,29227	114,95014	1.1 Евро
3073	Муниципальный район «Могойтуйский район»	ИЖС Могойтуй, Шилкинская улица, 21	687420, Могойтуйский район, Могойтуй, Шилкинская улица, 21	51,29039	114,9471	1.1 Евро
3074	Муниципальный район «Могойтуйский район»	Могойтуй, Зугалайская улица,	687420, Могойтуйский район, Могойтуй, Зугалайская улица, 50	51,29407	114,93565	1.1 Евро
3075	Муниципальный район «Могойтуйский район»	ИЖС ул. Зугалайская	Зугалайская улица, пгт. Могойтуй, Могойтуйский район	51,29492	114,93625	1.1 Евро
3076	Муниципальный район «Могойтуйский район»	Зугалайская, 60	687420, Могойтуйский район, Могойтуй, Зугалайская улица, 65	51,30069	114,94416	1.1 Евро
3077	Муниципальный район «Могойтуйский район»	ИЖС Могойтуй, Зугалайская улица, 43	687420, Могойтуйский район, Могойтуй, Зугалайская улица, 43	51,2974	114,93937	1.1 Евро
3078	Муниципальный район «Могойтуйский район»	ИЖС Могойтуй, Солнечная улица, 4	687420, Могойтуйский район, Могойтуй, Солнечная улица, 4	51,29636	114,93829	1.1 Евро
3079	Муниципальный район «Могойтуйский район»	ИЖС , Могойтуй, Спортивная улица, 19	687420, Могойтуйский район, Могойтуй, Спортивная улица, 19	51,29846	114,93836	1.1 Евро
3080	Муниципальный район «Могойтуйский район»	ИЖС Могойтуй, улица Ломоносова, 104	687420, Могойтуйский район, Могойтуй, улица Ломоносова, 104	51,30399	114,93781	1.1 Евро
3081	Муниципальный район «Могойтуйский район»	ИЖС Могойтуй, улица Дагбацыренова, 100	687420, Могойтуйский район, Могойтуй, улица Дагбацыренова, 100	51,3034	114,93312	1.1 Евро
3082	Муниципальный район «Могойтуйский район»	Могойтуй, улица Дагбацыренова, 71	687420, Могойтуйский район, Могойтуй, улица Дагбацыренова, 71	51,30028	114,92865	1.1 Евро
3083	Муниципальный район «Могойтуйский район»	Парадовича, 42	687420, Могойтуйский район, Могойтуй, улица Парадовича, 42	51,2958	114,92072	1.1 Евро
3084	Муниципальный район «Могойтуйский район»	Дагбацыренова, 54	687420, Могойтуйский район, Могойтуй, улица Дагбацыренова, 54	51,29905	114,92588	1.1 Евро
3085	Муниципальный район «Могойтуйский район»	Могойтуй, улица Парадовича, 75	687420, Могойтуйский район, Могойтуй, улица Парадовича, 75	51,30181	114,92886	1.1 Евро
3086	Муниципальный район «Могойтуйский район»	Вековая, 59	687420, Могойтуйский район, Могойтуй, ул. Вековая 59	51,3005	114,92325	1.1 Евро
3087	Муниципальный район «Могойтуйский район»	ИЖС Северный переулок, 10	687420, Могойтуйский район, Могойтуй, Северный переулок, 10	51,29542	114,91358	1.1 Евро
3088	Муниципальный район «Могойтуйский район»	Могойтуй, Северный переулок	Россия, Могойтуйский район, Северный переулок, пгт. Могойтуй	51,29451	114,9148	1.1 Евро
3089	Муниципальный район «Могойтуйский район»	ИЖС Могойтуй, Ушарбайская улица, 2А	687420, Могойтуйский район, Могойтуй, Ушарбайская улица, 2А	51,29206	114,91931	1.1 Евро
3090	Муниципальный район «Могойтуйский район»	ИЖС Могойтуй, Ушарбайская улица, 31	687420, Могойтуйский район, Могойтуй, Ушарбайская улица, 31	51,29532	114,92427	1.1 Евро
3091	Муниципальный район «Могойтуйский район»	ИЖС Могойтуй, Ушарбайская улица, 81	687420, Могойтуйский район, Могойтуй, Ушарбайская улица, 81	51,30159	114,93255	1.1 Евро
3092	Муниципальный район «Могойтуйский район»	Ломоносова, 71	687420, Могойтуйский район, Могойтуй, улица Ломоносова, 71	51,30171	114,93445	1.1 Евро
3093	Муниципальный район «Могойтуйский район»	Ломоносовп, 54	687420, Могойтуйский район, Могойтуй, улица Ломоносова, 54	51,29852	114,93087	1.1 Евро
3094	Муниципальный район «Могойтуйский район»	ИЖС Могойтуй, улица Ломоносова, 41	687420, Могойтуйский район, Могойтуй, улица Ломоносова, 41	51,29671	114,92831	1.1 Евро
3095	Муниципальный район «Могойтуйский район»	ИЖС Могойтуй, улица Декабристов, 16	687420, Могойтуйский район, Могойтуй, улица Декабристов, 16	51,29283	114,9256	1.1 Евро
3096	Муниципальный район «Могойтуйский район»	ИЖС Могойтуй, улица Декабристов, 35	687420, Могойтуйский район, Могойтуй, улица Декабристов, 35	51,2951	114,92875	1.1 Евро
3097	Муниципальный район «Могойтуйский район»	Могойтуй, улица Декабристов, 47	687420, Могойтуйский район, Могойтуй, улица Декабристов, 47	51,29703	114,93139	1.1 Евро
3098	Муниципальный район «Могойтуйский район»	ИЖС Могойтуй, улица Номоконова, 50	687420, Могойтуйский район, Могойтуй, улица Номоконова, 50	51,29725	114,93477	1.1 Евро
3099	Муниципальный район «Могойтуйский район»	Мкд Номоконова, 44	687420, Могойтуйский район, Могойтуй, улица Номоконова, 44	51,2958	114,93396	1.1 Евро
3100	Муниципальный район «Могойтуйский район»	Номоконова, 18	687420, Могойтуйский район, Могойтуй, улица Номоконова, 18	51,29165	114,92635	1.1 Евро
3101	Муниципальный район «Могойтуйский район»	Номоконова, 2	687420, Могойтуйский район, Могойтуй, улица Номоконова, 2	51,28944	114,9232	1.1 Евро

№	Муниципальное образование	Наименование места накопления	Адрес места накопления	Географические координаты		Тип контейнера
3102	Муниципальный район «Могойтуйский район»	Парикмахерская "Лидер"	687420, Могойтуйский район, Могойтуй, улица Бабушкина, 23	51,28436	114,93094	1.1 Евро
3103	Муниципальный район «Могойтуйский район»	Могойтуй, улица Гагарина, 16	687420, Могойтуйский район, Могойтуй, улица Гагарина, 16	51,28361	114,92727	1.1 Евро
3104	Муниципальный район «Могойтуйский район»	АО "МОГОЙТУЙСКАЯ МСО"	д.33, ул.Первомайская, пгт.Могойтуй, Могойтуйский район	51,27263	114,94364	0.75 - железный
3105	Муниципальный район «Могойтуйский район»	ИП Нордопов Э.Б.	д.28, ул.Барадиева, село Цаган-Челутай, Могойтуйский район	51,07063	115,08573	0.75 - железный
3106	Муниципальный район «Могойтуйский район»	ИП Аюрова Т.Н.	пгт.Могойтуй, ул.Комсомольская, д.41А	51,27482	114,91461	0.75 - железный
3107	Муниципальный район «Могойтуйский район»	Барис	11, улица Гагарина, пгт. Могойтуй, Могойтуйский район	51,28288	114,92762	0.75 - железный
3108	Муниципальный район «Могойтуйский район»	ул. Зугалайская 1а	Могойтуйский район, пгт. Могойтуй Зугалайская 1а	51,27729	114,93364	0.75 - железный
3109	Муниципальный район «Могойтуйский район»	ИП Шойбонов Ц.Ю.	д.33, ул.Советская, с.Хара-Шибирь, Могойтуйский район	51,53193	115,18832	0.75 - железный
3110	Муниципальный район «Могойтуйский район»	Кафе 999 . ИП Чжоу Чанлинь	17, улица Гагарина, пгт. Могойтуй, Могойтуйский район	51,28158	114,92927	1.1 Евро
3111	Муниципальный район «Могойтуйский район»	Магазин "Виола"	д.3, ул.Ононская, пгт.Могойтуй, Могойтуйский район	51,28809	114,93221	0.75 - железный
3112	Муниципальный район «Могойтуйский район»	ИП Сампилова Лхама Базарсадаевна	Могойтуйский район, пгт.Могойтуй, 3А, ул.Деповская	51,27608	114,92813	0.75 - железный
3113	Муниципальный район «Могойтуйский район»	Дацан	Могойтуйский район, с.Цугол	51,04619	115,62804	1.1 Евро
3114	Муниципальный район «Могойтуйский район»	Дуган, Ломоносова, 2б	ул.Ломоносова, д.2Б, пгт.Могойтуй, Могойтуйский район, Забайкальский край	51,29079	114,9193	1.1 Евро
3115	Муниципальный район «Могойтуйский район»	Могойтуйское райпо	пгт. Могойтуй, ул Кооперативная, д 11	51,28019	114,93125	0.75 - железный
3116	Муниципальный район «Могойтуйский район»	ООО "Агролизинг Плюс"	Могойтуйский район, 1, Железнодорожная улица, пгт. Могойтуй	51,28374	114,91824	0.75 - железный
3117	Муниципальный район «Могойтуйский район»	МАОУ УСОШ	д.14, ул.Дугарова, с.Зугалай, Могойтуйский район	51,39823	114,82944	1.1 Евро
3118	Муниципальный район «Могойтуйский район»	Администрация СП "Ортуй"	Могойтуйский район, с.Ортуй, ул.Ленина, д.14	50,81602	115,63889	1.1 Евро
3119	Муниципальный район «Могойтуйский район»	Администрация СП "Зугалай"	д.14, ул.Комсомольская, с.Зугалай, Могойтуйский район	51,47069	115,03793	1.1 Евро
3120	Муниципальный район «Могойтуйский район»	Администрация СП "Ушарбай"	д.27, ул.Дугарова, с.Ушарбай, Могойтуйский район	51,39993	114,8307	1.1 Евро
3121	Муниципальный район «Могойтуйский район»	Администрация СП "Хара-Шибирь"	Могойтуйский район, с.Хара-Шибирь, ул.Советская. д.35	51,53207	115,18834	1.1 Евро
3122	Муниципальный район «Могойтуйский район»	Администрация СП "Цаган-Челутай"	д.27, ул.Барадиева, с.Цаган-Челутай, Могойтуйский район	51,07367	115,08424	1.1 Евро
3123	Муниципальный район «Могойтуйский район»	Администрация СП "Усть-Нарин"	д.6, ул.Школьная, с.Усть-Нарин, Могойтуйский район	51,40774	115,61772	1.1 Евро
3124	Муниципальный район «Могойтуйский район»	Администрация СП "Догой"	21, улица Батожабая, село Догой, Могойтуйский район	51,35451	114,66254	1.1 Евро
3125	Муниципальный район «Могойтуйский район»	Администрация СП "Ага-Хангил"	17, улица Ленина, село Ага-Хангил, Могойтуйский район	51,18553	114,75311	1.1 Евро
3126	Муниципальный район «Могойтуйский район»	Администрация СП "Цугол"	с.Цугол, ул.Школьная, д.100	51,04819	115,62164	1.1 Евро
3127	Муниципальный район «Могойтуйский район»	Администрация СП "Нуринск"	с.Нуринск, ул.Зеленая, б/н	51,08361	115,66991	1.1 Евро
3128	Муниципальный район «Могойтуйский район»	Администрация СП "Боржигантай"	с.Боржигантай, ул.Ленина, д.31А	51,21449	115,84893	1.1 Евро
3129	Муниципальный район «Могойтуйский район»	Администрация СП "Кусоча"	с.Кусоча, ул.Молодежная, д.10	50,70434	115,63917	1.1 Евро
3130	Муниципальный район «Могойтуйский район»	Администрация СП "Цаган-Ола"	с.Цаган-Ола, ул.Ленина, б/н	51,3565	115,47864	1.1 Евро
3131	Муниципальный район «Могойтуйский район»	МДОУ Цугольский детский сад "Малыш"	с.Цугол, ул.Школьная, б/н	51,04821	115,6222	1.1 Евро
3132	Муниципальный район «Могойтуйский район»	МАОУ "ЦОСОШ"	с.Цаган-Ола, ул.Базара-Ринчино, д.3	51,36085	115,4802	1.1 Евро
3133	Муниципальный район «Могойтуйский район»	МАОУ "БСОШ"	с.Боржигантай, ул.Ленина, д.29А	51,21118	115,84751	1.1 Евро
3134	Муниципальный район «Могойтуйский район»	МАОУ "ДОГОЙСКАЯ СОШ"	19, улица Батожабая, село Догой, Могойтуйский район	51,35389	114,66359	1.1 Евро
3135	Муниципальный район «Могойтуйский район»	МАОУ "НСОШ"	с.Нуринск, ул.Армейская, д.1	51,08187	115,66254	1.1 Евро
3136	Муниципальный район «Могойтуйский район»	Ортуйская амбулатория	с.Ортуй, ул.Шагдарова, д.19	50,81748	115,63833	1.1 Евро
3137	Муниципальный район «Могойтуйский район»	Ушарбайский ФАП	с.Ушарбай, ул.Дугарова, д.18А	51,40174	114,83411	1.1 Евро
3138	Муниципальный район «Могойтуйский район»	Догойская амбулатория	с.Догой, ул.Ленина, д.23	51,35486	114,66044	1.1 Евро
3139	Муниципальный район «Могойтуйский район»	Цаган-Челутайская амбулатория	с.Цаган-Челутай, ул.Аюрзанаева, д.5	51,07068	115,08697	1.1 Евро
3140	Муниципальный район «Могойтуйский район»	Хилинский ФАП	п/ст.Ага, ул.Луговая, д.9	51,18646	115,1785	1.1 Евро
3141	Муниципальный район «Могойтуйский район»	Цаган-Ольская амбулатория	с.Цаган-Ола, ул.Ленина, д.23А	51,35728	115,48082	1.1 Евро
3142	Муниципальный район «Могойтуйский район»	Ага-Хангильская амбулатория	с.Ага-Хангил, ул.Ленина, д.15	51,18582	114,75412	1.1 Евро
3143	Муниципальный район «Могойтуйский район»	КУСОЧИНСКАЯ АМБУЛАТОРИЯ	с.Кусоча, ул.Молодежная , д.2	50,70527	115,63901	1.1 Евро
3144	Муниципальный район «Могойтуйский район»	Усть-Наринский ФАП	с.Усть-Нарин, ул.Школьная, д.10	51,40776	115,61694	1.1 Евро
3145	Муниципальный район «Могойтуйский район»	Хара-Шибирская участковая больница	13, Байкальская улица, село Хара-Шибирь, Могойтуйский район	51,53382	115,19484	1.1 Евро
3146	Муниципальный район «Могойтуйский район»	ГУЗ Могойтуйская ЦРБ	пгт.Могойтуй, ул.Зугалайская, д.16Б	51,2873	114,9337	1.1 Евро
3147	Муниципальный район «Могойтуйский район»	ГПОУ МАПТ	Могойтуйский район, пгт. Могойтуй	51,28143	114,92696	1.1 Евро
3148	Муниципальный район «Могойтуйский район»	Пенсионный фонд в Могойтуйском районе пос.Могойтуй пер. Пионерский д. 5	5, Пионерский переулок, пгт. Могойтуй, Могойтуйский район	51,28189	114,93118	0.75 - железный
3149	Муниципальный район «Могойтуйский район»	МБУ ДО ДДЮТ	пгт. Могойтуй, ул Зугалайская, д 7А	51,28235	114,93196	1.1 Евро
3150	Муниципальный район «Могойтуйский район»	МУ "Дом спорта Баяр"	пгт. Могойтуй, ул Зугалайская, д 7А	51,28209	114,93281	1.1 Евро
3151	Муниципальный район «Могойтуйский район»	МОУ "Х-ШСОШ"	27, Советская улица, село Хара-Шибирь, Могойтуйский район	51,53088	115,19102	1.1 Евро

№	Муниципальное образование	Наименование места накопления	Адрес места накопления	Географические координаты		Тип контейнера
3152	Муниципальный район «Могойтуйский район»	МАОУ "А-ХСОШ"	Могойтуйский район, с Ага-Хангил, ул Ленина б/н	51,18493	114,7486	1.1 Евро
3153	Муниципальный район «Могойтуйский район»	МДОУ Боржигантайский детский сад "Василек"	д 29А, ул Ленина, с Боржигантай, Могойтуйский район	51,21227	115,84721	1.1 Евро
3154	Муниципальный район «Могойтуйский район»	МАДОУ Ага-Хангильский детский сад "Солнышко"	д 13, ул Молодежная, с Ага-Хангил, Могойтуйский район	51,18018	114,75364	1.1 Евро
3155	Муниципальный район «Могойтуйский район»	МАДОУ Хилинский детский сад "Малышок"	Могойтуйский район, п/ст Ага, д 1А, ул Школьная	51,19084	115,18526	1.1 Евро
3156	Муниципальный район «Могойтуйский район»	МАОУ "ЗСОШ"	1, Комсомольская улица, село Зугалай, Могойтуйский район	51,47033	115,02288	1.1 Евро
3157	Муниципальный район «Могойтуйский район»	МОУ "У-НСОШ"	д 19, ул Школьная, с Усть-Нарин, Могойтуйский район	51,4063	115,6143	1.1 Евро
3158	Муниципальный район «Могойтуйский район»	МАДОУ Зугалайский детский сад "Буратино"	д 3, ул Комсомольская, с Зугалай, Могойтуйский район	51,47064	115,02427	1.1 Евро
3159	Муниципальный район «Могойтуйский район»	МДОУ Ортуйский детский сад "Радуга"	Могойтуйский район, с Ортуй, ул Шагдарова, д 7	50,81539	115,6385	1.1 Евро
3160	Муниципальный район «Могойтуйский район»	МАДОУ Цаган-Ольский детский сад "Улаалзай"	д 1, ул Базара-Ринчино, с Цаган-Ола, Могойтуйский район	51,35988	115,48044	1.1 Евро
3161	Муниципальный район «Могойтуйский район»	МАДОУ Хара-Шибирский детский сад "Баяр"	д 43, ул Советская, с Хара-Шибирь, Могойтуйский район	51,53322	115,18654	1.1 Евро
3162	Муниципальный район «Могойтуйский район»	МАДОУ Ушарбайский детский сад "Ургы"	д 25, ул Дугарова, с Ушарбай, Могойтуйский район	51,39949	114,83006	1.1 Евро
3163	Муниципальный район «Могойтуйский район»	МАДОУ Кусочинский детский сад "Огонек"	д 18А, ул Кусочинская, с Кусоча, Могойтуйский район	50,70313	115,63873	1.1 Евро
3164	Муниципальный район «Могойтуйский район»	МДОУ Усть-Наринский детский сад "Ласточка"	д 1, ул Нагорная, с Усть-Нарин, Могойтуйский район	51,41131	115,61457	1.1 Евро
3165	Муниципальный район «Могойтуйский район»	МАОУ "КСОШ"	д 18, ул Кусочинская, с Кусоча, Могойтуйский район	50,70324	115,6376	1.1 Евро
3166	Муниципальный район «Могойтуйский район»	МДОУ Догойский детский сад "Родничок"	19, улица Батожабая, село Догой, Могойтуйский район	51,35328	114,66383	1.1 Евро
3167	Муниципальный район «Могойтуйский район»	МАДОУ Цаган-Челутайский детский сад "Солнышко"	Могойтуйский район, село Цаган-Челутай, ул Дорожная	51,07431	115,08682	1.1 Евро
3168	Муниципальный район «Могойтуйский район»	МАОУ "ЦЧСОШ им. Ц-Б. Бадмаева"	д 37, ул Барадиева, с Цаган-Челутай, Могойтуйский район	51,07186	115,08606	1.1 Евро
3169	Муниципальный район «Могойтуйский район»	МАОУ "ОСОШ"	Могойтуйский район, с Ортуй, ул Ленина, д 17	50,81755	115,63652	1.1 Евро
3170	Муниципальный район «Могойтуйский район»	МОУ "ЦСОШ"	Могойтуйский район, с Цугол, ДОС 311	51,04829	115,62445	1.1 Евро
3171	Муниципальный район «Могойтуйский район»	ГУСО МКЦСОН "ЭЛБЭГ"	с Хара-Шибирь, ул Байкальская, д 15В	51,5345	115,19555	1.1 Евро
3172	Муниципальный район «Могойтуйский район»	ГУСО МКЦСОН "ЭЛБЭГ"	5, Кооперативная улица, пгт. Могойтуй, Могойтуйский район	51,28021	114,93049	1.1 Евро
3173	Муниципальный район «Могойтуйский район»	ГУСО МКЦСОН "ЭЛБЭГ"	пгт. Могойтуй, ул Зугалайская, д 8	51,27898	114,93348	1.1 Евро
3174	Муниципальный район «Могойтуйский район»	МДОУ Могойтуйский детский сад "Туяа"	пгт. Могойтуй, ул Декабристов 97	51,30473	114,94076	1.1 Евро
3175	Муниципальный район «Могойтуйский район»	Администрация ГП "Могойтуй"	Могойтуйский район, пгт. Могойтуй	51,28274	114,92741	0.75 - железный
3176	Муниципальный район «Могойтуйский район»	МОУ "МСОШ №2 ИМЕНИ Ю.Б.ШАГДАРОВА"	Могойтуйский район, пгт. Могойтуй	51,28012	114,93482	1.1 Евро
3177	Муниципальный район «Могойтуйский район»	МАОУ "МСОШ №3"	Могойтуйский район, пгт. Могойтуй	51,29436	114,93323	1.1 Евро
3178	Муниципальный район «Могойтуйский район»	ДШИ им.Л.Л.Линховоина	Могойтуйский район, 3, Зугалайская улица, пгт. Могойтуй	51,27774	114,93338	1.1 Евро
3179	Муниципальный район «Могойтуйский район»	МАДОУ Могойтуйский детский сад "Колокольчик"	Могойтуйский район, пгт. Могойтуй	51,27953	114,93662	1.1 Евро
3180	Муниципальный район «Могойтуйский район»	МУК "МЦБ им.Норпола Очирова"	7Б, Зугалайская улица, пгт. Могойтуй, Могойтуйский район	51,28231	114,93284	1.1 Евро
3181	Муниципальный район «Могойтуйский район»	МУК МЦД	687420, Пионерский пер., 5, Могойтуй	51,28153	114,93102	1.1 Евро
3182	Муниципальный район «Могойтуйский район»	МАДОУ "Теремок"	687420, ул. Первомайская, 33, Могойтуй	51,27392	114,94194	1.1 Евро
3183	Муниципальный район «Могойтуйский район»	МДОУ "Тополек"	д.16, ул.Кооперативная, пгт. Могойтуй, Могойтуйский район	51,27904	114,93053	1.1 Евро
3184	Муниципальный район «Могойтуйский район»	МАОУ МСОШ №1 им.В.Р.Гласко	Могойтуйский район, пгт. Могойтуй	51,28101	114,92056	1.1 Евро
3185	Муниципальный район «Могойтуйский район»	с.Цаган-Ола КП№2 Могойтуйский район	село Цаган-Ола Могойтуйский район	51,36112	115,48589	0.75 - железный
3186	Муниципальный район «Могойтуйский район»	Зугалайская ул., 28, Могойтуй	Зугалайская ул., 28, Могойтуй, 687420	51,2899	114,93248	1.1 Евро
3187	Муниципальный район «Могойтуйский район»	Зугалайская ул., 48, Могойтуй,	687420, Зугалайская ул., 48, Могойтуй	51,29382	114,93556	1.1 Евро
3188	Муниципальный район «Могойтуйский район»	50 Лет Октября ул., 11, Могойтуй,	50 Лет Октября ул., 11, Могойтуй, 687420	51,28432	114,94332	1.1 Евро
3189	Муниципальный район «Могойтуйский район»	Кабинет УЗИ Заводская ул., 5, Могойтуй,	687420, Заводская ул., 5, Могойтуй	51,27824	114,938	1.1 Евро
3190	Муниципальный район «Могойтуйский район»	Базара Ринчино ул., 7, Могойтуй,	Базара Ринчино ул., 7, Могойтуй, 687420	51,28587	114,92624	1.1 Евро
3191	Муниципальный район «Могойтуйский район»	Базара Ринчино ул., 15, Могойтуй,	Базара Ринчино ул., 15, Могойтуй, 687420	51,28458	114,92791	1.1 Евро
3192	Муниципальный район «Могойтуйский район»	Гагарина ул., 4, Могойтуй,	Гагарина ул., 4, Могойтуй, 687420	51,28538	114,92453	1.1 Евро
3193	Муниципальный район «Могойтуйский район»	п. ул. Гагарина 14, Могойтуй,	п. ул. Гагарина 14, Могойтуй, 687420	51,28397	114,92677	1.1 Евро
3194	Муниципальный район «Могойтуйский район»	Пионерский пер., 5, Могойтуй,	Пионерский пер., 5, Могойтуй, 687420	51,28199	114,93089	1.1 Евро
3195	Муниципальный район «Могойтуйский район»	МАДОУ Могойтуйский детский сад "Буратино"	Могойтуйский район, пгт. Могойтуй, улица Гагарина, 20	51,28329	114,92867	1.1 Евро
3196	Муниципальный район «Могойтуйский район»	Гагарина ул., 11, Могойтуй,	Гагарина ул., 11, Могойтуй, 687420	51,28313	114,92705	1.1 Евро
3197	Муниципальный район «Могойтуйский район»	Нагорная ул., 12Г, Могойтуй,	Нагорная ул., 12Г, Могойтуй, 687420	51,28383	114,92299	1.1 Евро
3198	Муниципальный район «Могойтуйский район»	Малиновского ул., 11, Могойтуй	Малиновского ул., 11, Могойтуй, 687420	51,28391	114,92109	1.1 Евро
3199	Муниципальный район «Могойтуйский район»	Юбилейная ул., 2Б, Могойтуй,маг. Читинка	687420, Юбилейная ул., 2Б, Могойтуй	51,28303	114,92387	1.1 Евро
3200	Муниципальный район «Могойтуйский район»	Малиновского ул., 6, Могойтуй,	Малиновского ул., 6, Могойтуй, 687420	51,28195	114,92369	1.1 Евро
3201	Муниципальный район «Могойтуйский район»	Пионерский пер., 2Б, Могойтуй,	Пионерский пер., 2Б, Могойтуй, 687420	51,28102	114,92786	1.1 Евро

№	Муниципальное образование	Наименование места накопления	Адрес места накопления	Географические координаты		Тип контейнера
3202	Муниципальный район «Могойтуйский район»	Малиновского ул., 41, Могойтуй,	Малиновского ул., 41, Могойтуй, 687420	51,27927	114,92817	1.1 Евро
3203	Муниципальный район «Могойтуйский район»	Железнодорожная улица п.Могойтуй, д/сад "Дюймовочка"	Забайкальский пгт. Могойтуй, ул Железнодорожная	51,28135	114,92215	1.1 Евро
3204	Муниципальный район «Могойтуйский район»	Балябина ул., 4, Могойтуй	Балябина ул., 4, Могойтуй, 687420	51,27483	114,936	1.1 Евро
3205	Муниципальный район «Могойтуйский район»	МБУ ДО ДЮСШ	пгт. Могойтуй, ул Первомайская, д 12	51,27232	114,94321	1.1 Евро
3206	Муниципальный район «Могойтуйский район»	МАДОУ "Теремок"	Могойтуйский район, 8, Первомайская улица, пгт. Могойтуй	51,27278	114,94125	1.1 Евро
3207	Муниципальный район «Могойтуйский район»	ул. Мира, 7, Могойтуй,	687420, ул. Мира, 7, Могойтуй	51,27497	114,94696	1.1 Евро
3208	Муниципальный район «Могойтуйский район»	ул. Дылгырова, 22, Могойтуй,	687420, ул. Дылгырова, 22, Могойтуй	51,27444	114,9508	1.1 Евро
3209	Муниципальный район «Могойтуйский район»	ул. Дылгырова, 30, Могойтуй,	ул. Дылгырова, 30, Могойтуй, 687420	51,2728	114,95071	1.1 Евро
3210	Муниципальный район «Могойтуйский район»	2-я Фабричная ул., 4, Могойтуй,	2-я Фабричная ул., 4, Могойтуй, 687420	51,27201	114,94654	1.1 Евро
3211	Муниципальный район «Могойтуйский район»	Промышленная ул., 9, Могойтуй,	Промышленная ул., 9, Могойтуй, 687420	51,26881	114,95234	1.1 Евро
3212	Муниципальный район «Могойтуйский район»	ул. Железнодорожная, 60, Могойтуй	687420, ул. Железнодорожная, 60, ПЧ22 Могойтуй	51,27622	114,93056	1.1 Евро
3213	Муниципальный район «Могойтуйский район»	Мелиоративная ул., 4, Могойтуй	687420, Мелиоративная ул., 4, Могойтуй	51,27068	114,92533	1.1 Евро
3214	Муниципальный район «Могойтуйский район»	ул. Чапаева, 59, Могойтуй,	687420, ул. Чапаева, 59, Могойтуй	51,27338	114,92909	1.1 Евро
3215	Муниципальный район «Могойтуйский район»	ул. Чкалова, 35, Могойтуй,	687420, ул. Чкалова, 35, Могойтуй	51,27367	114,92002	1.1 Евро
3216	Муниципальный район «Могойтуйский район»	Партизанская ул., 42А, Могойтуй	687420, Партизанская ул., 42А, Могойтуй	51,27285	114,92384	1.1 Евро
3217	Муниципальный район «Могойтуйский район»	Профсоюзная ул., 7, Могойтуй	687420, Профсоюзная ул., 7, Могойтуй	51,27522	114,92335	1.1 Евро
3218	Муниципальный район «Могойтуйский район»	ул. Барлукова, 39А, Могойтуй	687420, ул. Барлукова, 39А, Могойтуй	51,27371	114,91603	1.1 Евро
3219	Муниципальный район «Могойтуйский район»	ул. Чкалова, 23, Могойтуй,	687420, ул. Чкалова, 23, Могойтуй	51,27508	114,91822	1.1 Евро
3220	Муниципальный район «Могойтуйский район»	п. Моготуй КП№1 Заречная, 6	687420, ул. Заречная, 6, Могойтуй	51,2688	114,90627	1.1 Евро
3221	Муниципальный район «Могойтуйский район»	ул. Лермонтова, 1 п.Могойтуй	улица Лермонтова, 1 пгт. Могойтуй	51,27673	114,91093	1.1 Евро
3222	Муниципальный район «Могойтуйский район»	Мкд Чкалова, 1б,Могойтуй,	687420, Чкалова, 1бМогойтуй	51,28142	114,91154	1.1 Евро
3223	Муниципальный район «Могойтуйский район»	Лазо ул., 9, Могойтуй,	687420, Лазо ул., 9, Могойтуй	51,27988	114,91207	1.1 Евро
3224	Муниципальный район «Могойтуйский район»	ул. Ленина, 18, Могойтуй,	ул. Ленина, 18, Могойтуй, 687420	51,27987	114,91631	1.1 Евро
3225	Муниципальный район «Могойтуйский район»	Базарная ул., 13, Могойтуй,	687420, Базарная ул., 13, Могойтуй	51,28076	114,91805	1.1 Евро
3226	Муниципальный район «Могойтуйский район»	ул. Железнодорожная, 18, Могойтуй,	687420, ул. Железнодорожная, 18. Могойтуй	51,28209	114,91983	1.1 Евро
3227	Муниципальный район «Могойтуйский район»	Глухой пер., 7, Могойтуй,	687420, Глухой пер., 7, Могойтуй	51,2828	114,91645	1.1 Евро
3228	Муниципальный район «Могойтуйский район»	Банзарова ул., 34, Могойтуй,	687420, Банзарова ул., 34, Могойтуй	51,28154	114,9095	1.1 Евро
3229	Муниципальный район «Могойтуйский район»	Мостовая ул., 3, Могойтуй,	687420, Мостовая ул., 3, Могойтуй	51,28309	114,9101	1.1 Евро
3230	Муниципальный район «Могойтуйский район»	Лазо ул., 27, Могойтуй	687420, Лазо ул., 27, Могойтуй	51,27772	114,90671	1.1 Евро
3231	Муниципальный район «Могойтуйский район»	село Нарин КП№ 13 Могойтуйский район	село Нарин КП№ 13 Могойтуйский район	51,40082	115,61636	1.1 Евро
3232	Муниципальный район «Могойтуйский район»	Могойтуйский р-н, с. Цугол, МКД	Забайкальский Могойтуйский район, село Цугол	51,04777	115,62154	1.1 Евро
3233	Муниципальный район «Могойтуйский район»	Могойтуйский р-н, с. Ара-Булак, ИЖС КП № 1	Ара-Булак, ИЖС Могойтуйский район, Забайкальский край	51,19993	115,08822	1.1 Евро
3234	Муниципальный район «Могойтуйский район»	Могойтуйский р-н, с. Ара-Булак,40 городок	с. Ара-Булак, 40 городок Могойтуйский район, Забайкальский край	51,1978	115,08852	1.1 Евро
3235	Муниципальный район «Могойтуйский район»	Военный городок 40	Россия, 687450 в/ч военный городок 40	51,1945	115,14493	1.1 Евро
3236	Муниципальный район «Могойтуйский район»	Могойтуйский р-н, с. Цугол,	Цугол, Могойтуйский район, Забайкальский край	51,04173	115,6248	0.75 - железный
3237	Муниципальный район «Могойтуйский район»	Могойтуйский р-он, с. Бильчиртуй, КП № 4	Бильчиртуй, 673491	51,07316	115,1655	1.1 Евро
3238	Муниципальный район «Могойтуйский район»	Могойтуйский р-он, с.Бильчиртуй, В/Ч (КПП), КП № 3	Бильчиртуй, 673491	51,07343	115,16595	1.1 Евро
3239	Муниципальный район «Могойтуйский район»	Могойтуйский р-н, с. Бильчиртуй, КП № 1	Россия, 673491	51,07211	115,16987	1.1 Евро
3240	Муниципальный район «Могойтуйский район»	Могойтуй, ул. Пушкина, 15	Пушкина ул., 15, Могойтуй, 687420	51,27104	114,92072	1.1 Евро
3241	Муниципальный район «Могойтуйский район»	Забайкальский край, Цаган-Челутай Могойтуй	Могойтуйский район, село Цаган-Челутай	51,07015	115,0799	1.1 Евро
3242	Муниципальный район «Могойтуйский район»	Комсомодьская, 31	687420, ул. Комсомольская, 31, Могойтуй	51,27767	114,91762	1.1 Евро
3243	Муниципальный район «Могойтуйский район»	Железнодорожная, 44	687420,Железнодорожнач, 44,ул.,Могойтуй	51,27812	114,9267	1.1 Евро
3244	Муниципальный район «Могойтуйский район»	Балябина5	687420, Балябина ул., 5, Могойтуй	51,27585	114,93531	1.1 Евро
3245	Муниципальный район «Могойтуйский район»	Могойтуй, ул. Малиновского, 51	51, улица Малиновского, пгт. Могойтуй, Могойтуйский район	51,27789	114,93039	1.1 Евро
3246	Муниципальный район «Могойтуйский район»	Могойтуй, ул. Малиновского ул., 39	Малиновского ул., 39, Могойтуй, 687420	51,27946	114,92823	1.1 Евро
3247	Муниципальный район «Могойтуйский район»	ИЖС Овражная ул., 7, Могойтуй	687420, Овражная ул., 7, Могойтуй	51,28953	114,92758	1.1 Евро
3248	Муниципальный район «Могойтуйский район»	Школа №3.Загулайская ул., 15	687420, Зугалайская ул., 15, Могойтуй	51,28646	114,93184	1.1 Евро
3249	Муниципальный район «Могойтуйский район»	-	Ул. Ононская	51,28668	114,93617	1.1 Евро
3250	Муниципальный район «Могочинский район»	Депо г. Могоча ул. Откосная, 2 (тер-ия ТОР)	г Могоча	53,73569	119,76591	0.75 - железный
3251	Муниципальный район «Могочинский район»	Депо г. Могоча ул. Плясова, 1 (тер-ия ПТО)	г Могоча	53,74196	119,7673	0.75 - железный

№	Муниципальное образование	Наименование места накопления	Адрес места накопления	Географические координаты		Тип контейнера
3252	Муниципальный район «Могочинский район»	МБДОУ "Теремок"	Могочинский район, пгт. Итака, Горняцкая улица	53,89789	118,69884	1.1 Евро
3253	Муниципальный район «Могочинский район»	Могочинский ЛО МВД на транспорте, г. Могоча, ул Комсомольская, 2	г Могоча, ул Комсомольская, д 2	53,73936	119,75739	1.1 Евро
3254	Муниципальный район «Могочинский район»	Детский сад	Могоча, Интернациональная улица, 4	53,73845	119,75626	1.1 Евро
3255	Муниципальный район «Могочинский район»	МОУ СОШ №34 с. Сбега, с. Сбега, ул. Школьная, 1	1, Школьная улица, посёлок при станции Сбега, Могочинский район	53,32229	118,51752	1.1 Евро
3256	Муниципальный район «Могочинский район»	МОУ СОШ №34 с. Сбега	улица Энергетиков, посёлок при станции Сбега, Могочинский район	53,31991	118,50639	1.1 Евро
3257	Муниципальный район «Могочинский район»	Украинская ул., 33, Могоча	673732, Украинская ул., 33, Могоча	53,74693	119,7504	1.1 Евро
3258	Муниципальный район «Могочинский район»	МКД, ул. Плясова, 13, Могоча	13, улица Плясова, Могоча	53,74166	119,76829	1.1 Евро
3259	Муниципальный район «Могочинский район»	Трактовая улица , Могоча, Забайкальский край, 87	Трактовая улица, Могоча, Забайкальский край,	53,76108	119,77649	1.1 Евро
3260	Муниципальный район «Могочинский район»	ИЖС, Могоча, Партизанская улица, 3	3, Партизанская улица, Могоча	53,73177	119,78308	1.1 Евро
3261	Муниципальный район «Могочинский район»	ИП Ахмедов, Магазин Светлана	Россия, Могоча, 64А, Читинская улица	53,72726	119,78432	1.1 Евро
3262	Муниципальный район «Могочинский район»	АЗС ООО "Восток" Стадионная, 55	Могоча, Стадионная улица	53,72824	119,78675	0.75 - железный
3263	Муниципальный район «Могочинский район»	Горняцкий пер., 2, Могоча	673730, Горняцкий пер., 2, Могоча	53,73661	119,79202	1.1 Евро
3264	Муниципальный район «Могочинский район»	Администрация городского поселения "Давендинское", Давенда, ул Комсомольская, д 6	Могочинский район, пгт. Давенда, Комсомольская улица	53,55395	119,31993	1.1 Евро
3265	Муниципальный район «Могочинский район»	КГСАУ "Забайкаллесхоз"Могочинский район, г. Могоча, ул. Трактовая, 81 А	г Могоча, ул Трактовая, д 81а	53,75568	119,77138	0.75 - железный
3266	Муниципальный район «Могочинский район»	Спец. школа интернат	Могоча, Красноармейская улица, 1	53,73583	119,78066	1.1 Евро
3267	Муниципальный район «Могочинский район»	МДОУ детский сад №77 г. Могоча	Могоча, Комсомольская улица, 16	53,73534	119,75775	1.1 Евро
3268	Муниципальный район «Могочинский район»	МДОУ Детский сад №2 г. могоча, ул. Солнечная, 12	Могоча, Солнечная улица, 12	53,72819	119,77268	1.1 Евро
3269	Муниципальный район «Могочинский район»	ФКУ "ЦОКР", Могоча,ул.Комсомольская,11	г Могоча, ул Комсомольская, д 11	53,7365	119,75965	0.75 - железный
3270	Муниципальный район «Могочинский район»	Администрация городского поселения "Амазарское", Амазар, ул Клубная, 2	Могочинский район, пгт. Амазар, ул Клубная, д 2	53,85605	120,87532	1.1 Евро
3271	Муниципальный район «Могочинский район»	МБУК Сбегинский сельский дом культуры, Сбега, ул. Центральная 3- Б	Могочинский район, п/ст Сбега, ул Центральная, д 3б	53,32257	118,52324	0.75 - железный
3272	Муниципальный район «Могочинский район»	МОУ ООШ № 30 п. Итака, ул Школьная, д 1	Могочинский район, поселок Итака, ул Школьная, д 1	53,88863	118,70974	1.1 Евро
3273	Муниципальный район «Могочинский район»	Кафе "Кавказ" ИП Агвердиев Байрам Дурмуш Оглы, г. Могоча, ул. Вокзальная, 31	г Могоча, ул Вокзальная, д 31	53,74036	119,77442	1.1 Евро
3274	Муниципальный район «Могочинский район»	магазин "Сударушка" ИП Шошина Галина Ивановна	Могочинский район, пгт. Ксеньевка, ул Камерона, д 10а	53,55923	118,71582	0.75 - железный
3275	Муниципальный район «Могочинский район»	ГУСО МЦПД "Журавленок"	Могочинский район, пгт. Давенда, Комсомольская улица	53,5547	119,32004	1.1 Евро
3276	Муниципальный район «Могочинский район»	ООО Виктория Ксеньевка, ул Комсомольская 11б	Могочинский район, пгт. Ксеньевка, ул Комсомольская	53,55799	118,71508	0.75 - железный
3277	Муниципальный район «Могочинский район»	ООО "ВОСТОЧНАЯ ГРЭ" Ксеньевка, ул Восточная, 5	Могочинский район, пгт. Ксеньевка, ул Восточная, д 5	53,55717	118,74444	1.1 Евро
3278	Муниципальный район «Могочинский район»	КП ООО "Геострой" Забайкальский край, Могочинский р-н "усиление земляного полотная на 6894 км	г Могоча	53,82356	119,66927	0.75 - железный
3279	Муниципальный район «Могочинский район»	Вокзал, Могочинский р-он, пгт. Амазар, ул. Вокзальная, 3	Могочинский район, пгт. Амазар, ул Вокзальная, д 3	53,85988	120,87606	1.1 Евро
3280	Муниципальный район «Могочинский район»	Могочинская дистанция пути г. Могоча, ул. Октябрьская, 17	Могоча, Октябрьская улица, 17	53,74327	119,76722	1.1 Евро
3281	Муниципальный район «Могочинский район»	Вахтовый поселок Могочинский район, в 11 км к северу от разъезда Малокавалинский Забайкальской железной дороги	Могочинский район, п/ст Малоковали, стр 1	54,10772	121,54137	1.1 Евро
3282	Муниципальный район «Могочинский район»	Вахтовый поселок "Наседнико" Могочинский р-н, в 37 км. СЗ ж/д	г Могоча	53,73621	119,76608	0.75 - железный
3283	Муниципальный район «Могочинский район»	ДС № 236 ОАО "РЖД" пгт. Ксеньевка, ул. Пролетарская, 16А	Могочинский район, пгт. Ксеньевка, ул Пролетарская, д 16 литер а	53,55683	118,71515	1.1 Евро
3284	Муниципальный район «Могочинский район»	Пост ЭЦ ст. Нанагры Вокзал	Могочинский район, посёлок при станции Нанагры	53,23724	118,29486	0.75 - железный
3285	Муниципальный район «Могочинский район»	Пост ЭЦ ст. Нанагры	Могочинский район, село Нанагры	53,23796	118,29501	0.75 - железный
3286	Муниципальный район «Могочинский район»	Пост ЭЦ ст. Кислый ключ	Могочинский район, п/ст Кислый Ключ	53,70935	119,12877	0.75 - железный
3287	Муниципальный район «Могочинский район»	Пост ЭЦ ст. Кендагиры	Могочинский район, п/ст Кендагиры	53,45771	118,54083	0.75 - железный
3288	Муниципальный район «Могочинский район»	Пост ЭЦ ст. Сбега	Могочинский район, посёлок при станции Сбега, Вокзальная улица	53,31167	118,50858	0.75 - железный
3289	Муниципальный район «Могочинский район»	Магазин "Джалинда"	Могоча, Вокзальная улица, 20	53,74075	119,77604	1.1 Евро
3290	Муниципальный район «Могочинский район»	ИП Ширинов Х.Г. (кафе Роза), ул. Зеленая, 4	г Могоча, ул Зеленая,4	53,72394	119,76389	1.1 Евро
3291	Муниципальный район «Могочинский район»	МОУ СОШ № 27 им. Цветкова Ф.Т.	г Могоча, ул Пионерская, д 2	53,73516	119,78182	0.75 - железный
3292	Муниципальный район «Могочинский район»	МКД, Могоча, Интернациональная улица, 8	Могоча, Интернациональная улица, 8	53,73677	119,75686	1.1 Евро
3293	Муниципальный район «Могочинский район»	ООО "Авторус"	Могоча, Малокрестьянская улица, 10А	53,74801	119,7503	0.75 - железный
3294	Муниципальный район «Могочинский район»	Пост ЭЦ Малоковали	Могочинский район, поселок при станции Малоковали	54,10826	121,54325	0.75 - железный
3295	Муниципальный район «Могочинский район»	Пост ЭЦ Жанна	Могочинский район	54,05061	121,40475	0.75 - железный
3296	Муниципальный район «Могочинский район»	Пост ЭЦ Чичатка	Могочинский район, поселок при станции Чичатка	54,03909	121,29845	0.75 - железный
3297	Муниципальный район «Могочинский район»	Пост ЭЦ Колокольный	Могочинский район, поселок при станции Колокольный	53,94138	121,13868	0.75 - железный
3298	Муниципальный район «Могочинский район»	Пост ЭЦ Германовский	Могочинский район, поселок при станции Германовский	53,8463	120,78162	0.75 - железный
3299	Муниципальный район «Могочинский район»	Пост ЭЦ Артеушка	Могочинский район, поселок при станции Артеушка	53,77972	119,28737	0.75 - железный
3300	Муниципальный район «Могочинский район»	Пост ЭЦ ст. Пеньковая	Могочинский район, поселок при станции Пеньковая	53,81424	119,40794	0.75 - железный

№	Муниципальное образование	Наименование места накопления	Адрес места накопления	Географические координаты		Тип контейнера
3301	Муниципальный район «Могочинский район»	Пост ЭЦ ст. Семиозерный	Могочинский район, посёлок при станции Семиозёрный	53,71249	120,36126	0.75 - железный
3302	Муниципальный район «Могочинский район»	Пост ЭЦ Таптугары	Могочинский район, поселок при станции Таптугары	53,68558	120,05851	0.75 - железный
3303	Муниципальный район «Могочинский район»	ООО "Роса"., магазин "темп"	Могоча, Весенняя улица	53,72677	119,76101	0.75 - железный
3304	Муниципальный район «Могочинский район»	ООО Минералс Голд, в 65 км. от п. Итака	Могочинский район, пгт. Итака	53,88861	118,71292	1.1 Евро
3305	Муниципальный район «Могочинский район»	ООО "Руспром" в 55 км. от с. Итака	Могочинский район	53,83547	118,65157	1.1 Евро
3306	Муниципальный район «Могочинский район»	ООО "Руспром"	Могочинский район, поселок при станции Артеушка	53,77913	119,2844	1.1 Евро
3307	Муниципальный район «Могочинский район»	АО "ТРУД" Березовая 19	Могочинский район, пгт. Амазар, Берёзовая улица	53,85322	120,85564	1.1 Евро
3308	Муниципальный район «Могочинский район»	АО "ТРУД" Производственная база, Железнодорожная 11	Могочинский район, посёлок при станции Сбега	53,31105	118,51781	0.75 - железный
3309	Муниципальный район «Могочинский район»	Магазин "Амурский" Интернациональная 6 Л	Могоча, Интернациональная улица	53,73779	119,75716	1.1 Евро
3310	Муниципальный район «Могочинский район»	Территория проживания командированных ст. Семиозерный	Могочинский район	53,71211	120,35754	0.75 - железный
3311	Муниципальный район «Могочинский район»	Территория проживания командированных ст. Амазар	Могочинский район, пгт. Амазар	53,86423	120,87853	0.75 - железный
3312	Муниципальный район «Могочинский район»	Производственный мастерские ст. Амазар 7004 км пк 9	Могочинский район, пгт. Амазар	53,86455	120,87772	1.1 Евро
3313	Муниципальный район «Могочинский район»	Модульный поселок ст. Семиозерный	Могочинский район, посёлок при станции Семиозёрный	53,71285	120,36432	0.75 - железный
3314	Муниципальный район «Могочинский район»	закусочная "Подорожник"	Могочинский район, населённый пункт станция Блок-Пост Красавка	53,8914	120,99135	0.75 - железный
3315	Муниципальный район «Могочинский район»	Могочинская дистанция пути Забайкальский край, ст. Могоча, путь 65 ул. Плясова, 1 (база ВЧДЭ)	Могоча, улица Плясова, 1	53,74257	119,76746	0.75 - железный
3316	Муниципальный район «Могочинский район»	Могочинская дистанция пути Забайкальский край, ст. Ксеньевкая, ул. Камерона (модульный городок)	Могочинский район, пгт. Ксеньевка, улица Камерона	53,56042	118,7224	1.1 Евро
3317	Муниципальный район «Могочинский район»	магазин "Джолинда" Могоча, ул. Вокзальная, 20А,	г Могоча, ул Вокзальная, д 20А	53,74039	119,77444	1.1 Евро
3318	Муниципальный район «Могочинский район»	Магазин "Березка"	Могоча, Украинская улица, 39	53,74799	119,74867	0.75 - железный
3319	Муниципальный район «Могочинский район»	АЗС ООО"Восток", Луговая, 1	Могоча	53,7194	119,76274	0.75 - железный
3320	Муниципальный район «Могочинский район»	УФСП России, Почта России	Могоча	53,74433	119,76964	1.1 Евро
3321	Муниципальный район «Могочинский район»	ИП Кенжебаев И.Р., магазин "Андрей", магазин "Сундучек", г. Могоча, ул. Клубная, 2	Могоча, Клубная улица, 2	53,73699	119,76191	1.1 Евро
3322	Муниципальный район «Могочинский район»	Магазин "Овощи и фрукты"	Могоча, Читинская улица, 64	53,72746	119,78416	1.1 Евро
3323	Муниципальный район «Могочинский район»	Магазин "Продукты" ИП Любимова М.Ю. Интернациональная, 6Е	Могоча, Интернациональная улица	53,73165	119,75986	1.1 Евро
3324	Муниципальный район «Могочинский район»	Магазин"Продукты"	Могоча, Клубная улица, 4	53,73602	119,75661	1.1 Евро
3325	Муниципальный район «Могочинский район»	магазин "Продуктовый"	Могочинский район, посёлок при станции Сбега, Центральная улица, 5	53,32339	118,52207	1.1 Евро
3326	Муниципальный район «Могочинский район»	здание вокзала ст. Ксеньевская	Могочинский район, пгт. Ксеньевка	53,56044	118,71763	0.75 - железный
3327	Муниципальный район «Могочинский район»	производственный участок НГЧ-4 ст. Ксеньевская, Камерона,30	Могочинский район, пгт. Ксеньевка, улица Камерона, 30	53,55799	118,70988	0.75 - железный
3328	Муниципальный район «Могочинский район»	Магазин "Дискаунтер", ИП Ахмедов М. М., г. Могоча, ул. Зеленая, 2А	Могоча, Зелёная улица, 3	53,7244	119,7628	1.1 Евро
3329	Муниципальный район «Могочинский район»	здание НОД-2, АХЦ Могоча, ул. Клубная 1	Могоча, Клубная улица, 1	53,73576	119,76117	0.75 - железный
3330	Муниципальный район «Могочинский район»	БМРЦ, г.Могоча, ул. Откосная 2	Могоча	53,73564	119,76676	0.75 - железный
3331	Муниципальный район «Могочинский район»	СТЗ Могоча, Первомайская,3а	Могоча, Первомайская улица, 3А	53,73914	119,76259	0.75 - железный
3332	Муниципальный район «Могочинский район»	ЭЧ-2 Могоча, ул. Украинская,49	Могоча	53,75106	119,74398	0.75 - железный
3333	Муниципальный район «Могочинский район»	ст. Могоча, ул. Промышленная	Могоча	53,74085	119,7556	0.75 - железный
3334	Муниципальный район «Могочинский район»	ст. Могоча, ул.Первомайская,2 (общежитие)	Могоча, Садовая улица	53,7386	119,76237	0.75 - железный
3335	Муниципальный район «Могочинский район»	ст. Могоча, ул. Украинская, 47 здание товарной конторы	Могоча, Украинская улица, 49	53,75139	119,74284	0.75 - железный
3336	Муниципальный район «Могочинский район»	ст. Могоча Комсомольская, 15	Могоча	53,73709	119,75658	0.75 - железный
3337	Муниципальный район «Могочинский район»	ст. Могоча здание ИВЦ, Комсомольская,12	Могоча, Комсомольская улица, 12	53,73702	119,75847	0.75 - железный
3338	Муниципальный район «Могочинский район»	Котельная ПЧ-9 Могоча, ул. Первомайская,16	Могоча	53,73537	119,7663	0.75 - железный
3339	Муниципальный район «Могочинский район»	Могоча, НГЧ-4 ул. Удоканская,1	Могоча, Удоканская улица	53,72669	119,77437	0.75 - железный
3340	Муниципальный район «Могочинский район»	Жилой дом ст. Артеушка Энергетиков,6	Могочинский район, поселок при станции Артеушка	53,77868	119,28653	0.75 - железный
3341	Муниципальный район «Могочинский район»	ДОЛБ, Могоча, ул. Шулешко,3	Могоча	53,73905	119,75909	0.75 - железный
3342	Муниципальный район «Могочинский район»	столовая, Локомотивных бригад, Могоча, ул. Шулешко,2	Могоча, улица Шулешко, 2	53,74243	119,76492	0.75 - железный
3343	Муниципальный район «Могочинский район»	ст. Могоча, Комсомольская, 36 жилой дом	Могоча	53,72941	119,7616	0.75 - железный
3344	Муниципальный район «Могочинский район»	Кафе Кавказ, ИП Абдулгамидов, г. Могоча, ул. Вокзальная, 31	Могоча, Вокзальная улица, 31	53,73984	119,77162	0.75 - железный
3345	Муниципальный район «Могочинский район»	Восстановительный поезд Могоча, ул. Садовая ,5	Могоча, Садовая улица, 5	53,73569	119,76252	0.75 - железный
3346	Муниципальный район «Могочинский район»	ст. Могоча ул. Связи, д 3 а	Могоча, улица Связи, 3А	53,73813	119,76095	0.75 - железный
3347	Муниципальный район «Могочинский район»	Дом связи РЦС ст. Могоча ул. Садовая,3 А	Могоча	53,73777	119,76306	0.75 - железный
3348	Муниципальный район «Могочинский район»	Котельная ст. Амазар, ПЧ-10	Могочинский район, пгт. Амазар	53,85945	120,87615	0.75 - железный
3349	Муниципальный район «Могочинский район»	Мастерские ст. Амазар, ул. Вокзальная,17	Могочинский район, пгт. Амазар	53,85482	120,87053	0.75 - железный

№	Муниципальное образование	Наименование места накопления	Адрес места накопления	Географические координаты		Тип контейнера
3350	Муниципальный район «Могочинский район»	ст. Амазар Производственный участок НГЧ-4 административное здание ул. Почтовая,14	Могочинский район, пгт. Амазар, Почтовая улица, 14Б	53,86079	120,8778	0.75 - железный
3351	Муниципальный район «Могочинский район»	ПЧ-10 Амазар ул. Почтовая 21 АБК	Могочинский район, пгт. Амазар, Почтовая улица	53,85751	120,87587	0.75 - железный
3352	Муниципальный район «Могочинский район»	Кондитерская, ИП Кандауров В.В., г. Могоча, ул. Плясовая, 40А	Могоча, улица Плясова, 40А	53,73931	119,7686	0.75 - железный
3353	Муниципальный район «Могочинский район»	ст. Амазар КОЛБ ул. Почтовая,21	Могочинский район, пгт. Амазар, Почтовая улица, 21	53,85923	120,87795	0.75 - железный
3354	Муниципальный район «Могочинский район»	ст. Амазар, пост ЭЦ	Могочинский район, пгт. Амазар, Вокзальная улица, 5	53,86201	120,87768	0.75 - железный
3355	Муниципальный район «Могочинский район»	ПТО ст. Амазар	Могочинский район, пгт. Амазар, Вокзальная улица, 10	53,86188	120,8784	0.75 - железный
3356	Муниципальный район «Могочинский район»	ООО "МАСТЕР - Сервис", Могоча, Первомайская ул., 3	Могоча, Первомайская улица, 3	53,73646	119,76529	0.75 - железный
3357	Муниципальный район «Могочинский район»	Магазин "Техно-Плюс" ИП Хавкина Н.В.	Могоча, Комсомольская улица, 26А	53,7323	119,76052	0.75 - железный
3358	Муниципальный район «Могочинский район»	Магазин " ТЕхно-Плюс" ИП Хавкина Н.В.	Могоча, улица Шулешко, 14	53,7399	119,7581	0.75 - железный
3359	Муниципальный район «Могочинский район»	Вокзальная ул., 47, Могоча	Вокзальная ул., 47, Могоча	53,73946	119,76913	1.1 Евро
3360	Муниципальный район «Могочинский район»	АО "Труд" , г. Могоча, ул. Березовая, 35	Могоча	53,72249	119,766	1.1 Евро
3361	Муниципальный район «Могочинский район»	Магазин "заря" Могоча, Садовая 1а	Могоча, Садовая улица, 1	53,73842	119,76249	1.1 Евро
3362	Муниципальный район «Могочинский район»	ООО Гарантия Могоча, Промышленная, 5	Могоча, Промышленная улица	53,74328	119,75827	0.75 - железный
3363	Муниципальный район «Могочинский район»	Могочинский район, поселок городского типа Ключевский, улица Чапаева	Могочинский район, пгт. Ключевский, улица Чапаева	53,53262	119,44518	1.1 Евро
3364	Муниципальный район «Могочинский район»	АО Рудник "Западная-Ключи", Могочинский р-н, п. Ключевский, ул. Лесная, 2	Могочинский район, поселок Западная - Ключи	53,53476	119,4914	1.1 Евро
3365	Муниципальный район «Могочинский район»	ООО "Дальцветмет", Могочинский район, п/ст. Кисый Ключ, промышленный база "Кислый ключ"	Могочинский район, поселок при станции Кислый Ключ	53,70332	119,12589	1.1 Евро
3366	Муниципальный район «Могочинский район»	ООО "ВТОРРЕСУРС-НК", г. Могоча, ул. Складская, 3	Могоча, Складская улица	53,72524	119,78043	1.1 Евро
3367	Муниципальный район «Могочинский район»	Магазин "Смак" , г. Могоча, ул. Садовая, 1А	Могоча, Садовая улица	53,73831	119,7624	1.1 Евро
3368	Муниципальный район «Могочинский район»	ООО "РЕСУРСТРАНС", пгт Амазар, ул. Вокзальная, 17	Могочинский район, пгт. Амазар	53,85518	120,87027	0.75 - железный
3369	Муниципальный район «Могочинский район»	МКД, Могоча, улица Шулешко, 12	Могоча, улица Шулешко, 10	53,73993	119,76029	1.1 Евро
3370	Муниципальный район «Могочинский район»	НЕФТЕМАРКЕТ ПАО, г. Могоча	Могоча	53,74103	119,75598	0.75 - железный
3371	Муниципальный район «Могочинский район»	Котельная РЭС (ст. Ксеньевская ул. Пролетарская 2)	Могочинский район, пгт. Ксеньевка, Пролетарская улица, 4	53,55723	118,7192	0.75 - железный
3372	Муниципальный район «Могочинский район»	Котельная ЭЦ (ст. Ксеньевская, ул. Камерона 7А)	Могочинский район, пгт. Ксеньевка	53,56072	118,71909	0.75 - железный
3373	Муниципальный район «Могочинский район»	НЕФТЕМАРКЕТ ПАО, с.Красавка	Могочинский район, с. Красавка	53,88704	120,98634	0.75 - железный
3374	Муниципальный район «Могочинский район»	Котельная Подогрева ст. Амазар (Могочинский район, ст. Амазар, ул. Раковец)	Могочинский район, пгт. Амазар	53,86511	120,87828	0.75 - железный
3375	Муниципальный район «Могочинский район»	Котельная поста ЭЦ ст. Амазар (Могочинский район, ст. Амазар, ул. Вокзальная б/н)	Могочинский район, пгт. Амазар	53,8632	120,87856	0.75 - железный
3376	Муниципальный район «Могочинский район»	МО МВД России "Могочинский", ул. Комсомольская, 27	Могоча, Комсомольская улица, 27	53,73131	119,76188	1.1 Евро
3377	Муниципальный район «Могочинский район»	Котельная СН ст. Амазар (ст. Амазар, ул. Деповская 1)	Могочинский район, пгт. Амазар	53,8655	120,8832	0.75 - железный
3378	Муниципальный район «Могочинский район»	Котельная База водоснабжения ст. Амазар (Могочинский район, ул. Деповская 1)	Могочинский район, пгт. Амазар	53,86623	120,88219	0.75 - железный
3379	Муниципальный район «Могочинский район»	Котельная ПЧ-10 ст. Амазар (ст. Амазар, Междопутье)	Могочинский район, пгт. Амазар	53,86488	120,8777	0.75 - железный
3380	Муниципальный район «Могочинский район»	отельная ПТО ст. Амазар ул. Вокзальная 1	Могочинский район, пгт. Амазар	53,8632	120,87858	0.75 - железный
3381	Муниципальный район «Могочинский район»	База производственная (ст. Могоча, г. Могоча, ул. Промышленная 8)	Могоча, Промышленная улица	53,74323	119,7585	0.75 - железный
3382	Муниципальный район «Могочинский район»	Административное здание (Могочинский район, г. Могоча, ул. Комсомольская 40, стр.1)	Могоча, Интернациональная улица, 40	53,72789	119,76236	0.75 - железный
3383	Муниципальный район «Могочинский район»	Котельная ПЧ-9 (ст. Могоча, г. Могоча, ул. Первомайская 17)	Могоча	53,73502	119,76651	1.1 Евро
3384	Муниципальный район «Могочинский район»	Котельная ПМС-328 (ЗабДТВу-2) г. Могоча, территория ПМС-328	Могоча	53,75336	119,73186	0.75 - железный
3385	Муниципальный район «Могочинский район»	Котельная ВЧД ст. Могоча (г. Могоча, ул. Плясова 1)	Могоча	53,74202	119,76723	0.75 - железный
3386	Муниципальный район «Могочинский район»	Котельная Нечетный парк (ст. Могоча, г. Могоча)	Могочинский район	53,76226	119,72544	0.75 - железный
3387	Муниципальный район «Могочинский район»	Административное здание ЭЧЭ ст. Сбега, ст. Сбега, ул. Железнодорожная, д.2	Могочинский район, посёлок при станции Сбега	53,31142	118,51188	1.1 Евро
3388	Муниципальный район «Могочинский район»	Почтовая улица, 15 , Д/С, Амазар, Могочинский	Почтовая улица, 13, пгт. Амазар, Могочинский	53,86065	120,87957	1.1 Евро
3389	Муниципальный район «Могочинский район»	ПМС-328 г. Могоча, ул. Украинская, б/н	Могоча, Украинская улица	53,74957	119,74501	0.75 - железный
3390	Муниципальный район «Могочинский район»	ИП Пермяков Алексей Александрович, маг Авторесурс	Могоча, Советская улица, 29	53,74291	119,77116	0.75 - железный
3391	Муниципальный район «Могочинский район»	ИП Холуевская Л.Н, магазин	Могочинский район, посёлок при станции Сбега, улица Комарова	53,31965	118,51644	1.1 Евро
3392	Муниципальный район «Могочинский район»	магазин Кафе	Могоча, Берёзовая улица, 16	53,72351	119,76888	1.1 Евро
3393	Муниципальный район «Могочинский район»	Котельная ТЧ ст. Могоча, ул. Шулешко, 2	Могоча	53,74166	119,76422	0.75 - железный
3394	Муниципальный район «Могочинский район»	Котельная Базы НГЧ г. Могоча, ул. Удоканская, 1	Могоча, Удоканская, 1	53,72606	119,76999	0.75 - железный
3395	Муниципальный район «Могочинский район»	Котельная ШЧ ст. Могоча, ул. Промышленная, б/н	Могоча	53,74384	119,75997	0.75 - железный
3396	Муниципальный район «Могочинский район»	Вокзал (г Могоча, ул. Плясова 42а)	Могоча, улица Плясова, 42А	53,73893	119,76834	0.75 - железный
3397	Муниципальный район «Могочинский район»	ООО "Локотех-Сервис" г. Могоча Ул. Шулешко, 2	Могоча, улица Шулешко, 2	53,74245	119,76525	0.75 - железный
3398	Муниципальный район «Могочинский район»	МКД, Высотная ул., 16, Могоча	Могоча, Высотная улица, 16	53,7348	119,7618	1.1 Евро

№	Муниципальное образование	Наименование места накопления	Адрес места накопления	Географические координаты		Тип контейнера
3399	Муниципальный район «Могочинский район»	Пункт оборота вагонов ОАО "РЖД" Дирекция моторвагонного подвижного состава, ст. Ксеньевская	Могочинский район, пгт. Ксеньевка	53,56079	118,71824	1.1 Евро
3400	Муниципальный район «Могочинский район»	ПРОКУРАТУРА ЗАБАЙКАЛЬСКОГО КРАЯ г.Могоча,ул.Клубная,3	Могоча, Клубная улица, 3	53,73545	119,75646	0.75 - железный
3401	Муниципальный район «Могочинский район»	База топлива Дирекция снабжения г. Могоча, ул. Шулешко, 2	Могоча, улица Шулешко, 2	53,74234	119,76377	0.75 - железный
3402	Муниципальный район «Могочинский район»	ул. Шулешко, 10, Могоча, МАТ. Склад	ул. Шулешко, 10, Могоча, 673732	53,7403	119,75906	0.75 - железный
3403	Муниципальный район «Могочинский район»	МОУ СОШ № 102	Могочинский район, пгт. Амазар, Почтовая улица, 5	53,86207	120,88047	1.1 Евро
3404	Муниципальный район «Могочинский район»	МОУ СОШ № 102	Могочинский район, пгт. Амазар, Почтовая улица, 5	53,86194	120,88058	1.1 Евро
3405	Муниципальный район «Могочинский район»	МОУ СОШ № 1	Могоча, Комсомольская улица, 18	53,73451	119,75899	1.1 Евро
3406	Муниципальный район «Могочинский район»	Бурятский филиал, ПАО "Ростелеком"	Могоча, Садовая улица, 5Б	53,7352	119,76392	1.1 Евро
3407	Муниципальный район «Могочинский район»	ООО "РЕСУРСТРАНС" Гараж, г. Могоча, ул. Промышленная д.1	Могоча, ул. Промышленная д.1	53,74462	119,7604	1.1 Евро
3408	Муниципальный район «Могочинский район»	ООО "РЕСУРСТРАНС", г. Могоча, ул. Промышленная д.6	Могоча, Промышленная улица	53,74324	119,75873	1.1 Евро
3409	Муниципальный район «Могочинский район»	Ип Марченко Е.П., ст. Сбега, ул. Молодежная , 16	Могочинский район, посёлок при станции Сбега, Молодёжная улица, 8	53,31457	118,51746	0.75 - железный
3410	Муниципальный район «Могочинский район»	МДОУ детский сад "Солнышко"	Могочинский район, пгт. Ключевский, Школьная улица, 41	53,53503	119,45649	1.1 Евро
3411	Муниципальный район «Могочинский район»	ГУЗ "Могочинская ЦРБ"	Могоча	53,74188	119,77726	0.75 - железный
3412	Муниципальный район «Могочинский район»	ГУЗ "Могочинская ЦРБ"	Могоча, Комсомольская улица, 40	53,72732	119,76249	0.75 - железный
3413	Муниципальный район «Могочинский район»	МУО "Центр детского творчества"	Могоча, Советская улица, 32	53,74287	119,77063	1.1 Евро
3414	Муниципальный район «Могочинский район»	МО МВД России "Могочинский"	Могоча, Малокрестьянская	53,74323	119,74605	0.75 - железный
3415	Муниципальный район «Могочинский район»	Администрация МР "Могочинский район"	13, Комсомольская улица, Могоча	53,73588	119,75997	1.1 Евро
3416	Муниципальный район «Могочинский район»	УФСБ России, г. Могоча, ул. Садовая, 5А	Могоча, Садовая улица, 5А	53,73452	119,76494	0.75 - железный
3417	Муниципальный район «Могочинский район»	МУК "МСКО", стадион "Юность"	Могоча, Стадионная улица, 10	53,7318	119,78505	1.1 Евро
3418	Муниципальный район «Могочинский район»	Детский сад, с. Таптугары, ул. Школьная, 1	Могочинский район, поселок при станции Таптугары, Школьная улица, 3	53,68296	120,06651	1.1 Евро
3419	Муниципальный район «Могочинский район»	МОУ СОШ №35 с. Семиозерный, ул. Школьная, 1	Могочинский район, посёлок при станции Семиозёрный, Школьная улица, 1	53,70997	120,3707	1.1 Евро
3420	Муниципальный район «Могочинский район»	Могоча, Партизанская улица, 44	Могоча, Партизанская улица, 44	53,73064	119,78361	1.1 Евро
3421	Муниципальный район «Могочинский район»	подстанция 220кВ	Могоча, Читинская улица	53,72617	119,78709	1.1 Евро
3422	Муниципальный район «Могочинский район»	МОУ ООШ №94	Могочинский район, поселок при станции Таптугары, Школьная улица, 3	53,68296	120,0665	1.1 Евро
3423	Муниципальный район «Могочинский район»	Стадионная ул., 19, Могоча	Стадионная ул., 19, Могоча, 673730	53,73387	119,78361	1.1 Евро
3424	Муниципальный район «Могочинский район»	Могоча ул. Малова 19	Ключевская ул., 19, Могоча, 673730	53,73439	119,79298	1.1 Евро
3425	Муниципальный район «Могочинский район»	Восточная ул., 36, Могоча	Восточная ул., 36, Могоча, 673730	53,73314	119,79485	1.1 Евро
3426	Муниципальный район «Могочинский район»	Партизанская улица, 3 Могоча	г Могоча, ул Партизанская	53,73503	119,7794	1.1 Евро
3427	Муниципальный район «Могочинский район»	ИЖС, Верхразрезная ул., 28, Могоча	Могоча, Верхнеразрезная улица	53,73871	119,77222	1.1 Евро
3428	Муниципальный район «Могочинский район»	Приисковая ул., 22, Могоча	Приисковая ул., 22, Могоча, 673730	53,74128	119,77644	1.1 Евро
3429	Муниципальный район «Могочинский район»	ИЖС, ул. Дроздова, 2, Могоча	ул. Дроздова, 2, Могоча, 673730	53,74347	119,77532	1.1 Евро
3430	Муниципальный район «Могочинский район»	ИЖС, Осавиахимовская ул., 2, Могоча	Могоча, Осовиахимовская улица	53,74091	119,74767	1.1 Евро
3431	Муниципальный район «Могочинский район»	ИЖС, Западная ул. Могоча	Могоча, Западная улица	53,74938	119,75336	1.1 Евро
3432	Муниципальный район «Могочинский район»	Малокрестьянская ул., 32, Могоча	Могоча, Малокрестьянский переулок	53,74448	119,74909	1.1 Евро
3433	Муниципальный район «Могочинский район»	Крестьянская ул., 75, Могоча	Крестьянская ул., 75, Могоча, 673732	53,737	119,74686	1.1 Евро
3434	Муниципальный район «Могочинский район»	МКД, Березовая ул., д. 23	Могоча, Берёзовая улица, 23	53,72257	119,76758	1.1 Евро
3435	Муниципальный район «Могочинский район»	ПЧ Мастерские, пгт. Амазар	Амазар, Могочинский район	53,86494	120,87818	1.1 Евро
3436	Муниципальный район «Могочинский район»	Вокзальная улица, 14, посёлок городского типа Амазар, Могочинский	Вокзальная улица, 14, пгт. Амазар, Могочинский	53,85787	120,87443	1.1 Евро
3437	Муниципальный район «Могочинский район»	Могочинский район, посёлок городского типа Давенда, Высоковольтная улица	Могочинский район, пгт. Давенда, Высоковольтная улица	53,55837	119,30681	1.1 Евро
3438	Муниципальный район «Могочинский район»	Могочинский район, посёлок городского типа Давенда	Могочинский район, пгт. Давенда	53,55897	119,30403	1.1 Евро
3439	Муниципальный район «Могочинский район»	Могочинский район, посёлок городского типа Давенда	Могочинский район, пгт. Давенда	53,55658	119,30545	1.1 Евро
3440	Муниципальный район «Могочинский район»	Могочинский район, посёлок городского типа Давенда, Нагорная улица	Могочинский район, пгт. Давенда, Нагорная улица	53,55863	119,3099	1.1 Евро
3441	Муниципальный район «Могочинский район»	Могочинский район, посёлок городского типа Давенда комсомольская 6	Могочинский район, пгт. Давенда администрация	53,55239	119,32138	1.1 Евро
3442	Муниципальный район «Могочинский район»	Могочинский район, посёлок городского типа Давенда	Могочинский район, пгт. Давенда	53,55214	119,31911	1.1 Евро
3443	Муниципальный район «Могочинский район»	Могочинский район, посёлок городского типа Давенда, Октябрьская улица	Могочинский район, пгт. Давенда, Октябрьская улица	53,55144	119,31648	1.1 Евро
3444	Муниципальный район «Могочинский район»	посёлок городского типа Давенда Могочинский район,	Могочинский район, пгт. Давенда	53,56049	119,30659	1.1 Евро
3445	Муниципальный район «Могочинский район»	посёлок городского типа Давенда Могочинский район, Забайкальский край, Россия	Могочинский район, пгт. Давенда	53,5594	119,32537	1.1 Евро
3446	Муниципальный район «Могочинский район»	посёлок городского типа Давенда Могочинский район, Забайкальский край, Россия	Могочинский район, пгт. Давенда	53,55743	119,32233	1.1 Евро
3447	Муниципальный район «Могочинский район»	посёлок городского типа Давенда Могочинский район, Забайкальский край, Россия	Могочинский район, пгт. Давенда, улица 8 Марта	53,55677	119,31089	1.1 Евро

№	Муниципальное образование	Наименование места накопления	Адрес места накопления	Географические координаты		Тип контейнера
3448	Муниципальный район «Могочинский район»	посёлок городского типа Давенда Могочинский район, Забайкальский край, Россия	Могочинский район, пгт. Давенда	53,55769	119,32502	1.1 Евро
3449	Муниципальный район «Могочинский район»	Могочинский район, посёлок городского типа Давенда, Набережная улица	Могочинский район, пгт. Давенда, Набережная улица	53,55484	119,32508	1.1 Евро
3450	Муниципальный район «Могочинский район»	Горняцкая улица, Давенда	Могочинский район, пгт. Давенда, Горняцкая улица	53,5561	119,32205	1.1 Евро
3451	Муниципальный район «Могочинский район»	Могочинский район, посёлок городского типа Давенда, Октябрьская улица	Могочинский район, пгт. Давенда, Октябрьская улица	53,55605	119,31657	1.1 Евро
3452	Муниципальный район «Могочинский район»	Могочинский район, посёлок городского типа Давенда, Шахтёрская улица	Могочинский район, пгт. Давенда, Шахтёрская улица	53,55489	119,31639	1.1 Евро
3453	Муниципальный район «Могочинский район»	Могочинский район, посёлок городского типа Давенда	Могочинский район, пгт. Давенда	53,55053	119,3115	1.1 Евро
3454	Муниципальный район «Могочинский район»	село Кудеча Могочинский район, Забайкальский край, Россия	*село Кудеча Могочинский район, Россия	53,47179	119,28809	1.1 Евро
3455	Муниципальный район «Могочинский район»	Центральная ул., Кудеча, Могочинский р-н	Центральная ул., Кудеча, Могочинский р-н.	53,46088	119,30326	1.1 Евро
3456	Муниципальный район «Могочинский район»	Центральная ул., Кудеча, Могочинский р-н	Могочинский район, село Кудеча, Центральная улица	53,46396	119,29665	1.1 Евро
3457	Муниципальный район «Могочинский район»	Кудеча, Могочинский р-н	Могочинский район, село Кудеча	53,46971	119,29628	1.1 Евро
3458	Муниципальный район «Могочинский район»	село Кудеча Могочинский район, Забайкальский край, Россия	Могочинский район, село Кудеча	53,46869	119,29646	1.1 Евро
3459	Муниципальный район «Могочинский район»	Могочинский район, село Кудеча, Центральная улица	Могочинский район, село Кудеча, Центральная улица	53,46732	119,29163	1.1 Евро
3460	Муниципальный район «Могочинский район»	село Кудеча Могочинский район, Забайкальский край, Россия	Могочинский район, село Кудеча	53,47124	119,30089	1.1 Евро
3461	Муниципальный район «Могочинский район»	Могочинский район, посёлок городского типа Давенда, Шоссейная улица	Могочинский район, пгт. Давенда, Шоссейная улица	53,54924	119,31841	1.1 Евро
3462	Муниципальный район «Могочинский район»	ИЖС, ул. Погодаева, 47, Могоча	ул. Погодаева, 47, Могоча, 673730	53,73907	119,77447	0.75 - железный
3463	Муниципальный район «Могочинский район»	Ул. Стадионная, Оптовая База, Могоча	Читинская ул., 64Б, Могоча, 673730	53,72537	119,78749	0.75 - железный
3464	Муниципальный район «Могочинский район»	Садовая ул., 2, Могоча	Садовая ул., 2, Могоча, 673732	53,73923	119,76165	0.75 - железный
3465	Муниципальный район «Могочинский район»	Малокрестьянская ул., 38А, Могоча ИП Гусейнов Зияреддин Ибад Оглы	Могоча, Малокрестьянская улица, 38А	53,74258	119,74782	0.75 - железный
3466	Муниципальный район «Могочинский район»	ФГБУ УГМС (метеорогия), Малокрестьянский пер., 2, Могоча	Малокрестьянский пер., 2, Могоча, 673732	53,74647	119,74798	0.75 - железный
3467	Муниципальный район «Могочинский район»	Садовая ул., 5, Общежитие, Могоча	Садовая ул., 5А, Могоча, 673732	53,73564	119,76334	0.75 - железный
3468	Муниципальный район «Могочинский район»	МКД, Березовая ул., 24, Могоча	Березовая ул., 24, Могоча, 673730	53,72424	119,76585	1.1 Евро
3469	Муниципальный район «Могочинский район»	ИЖС, Березовая ул., 6, Могоча	Березовая ул., 6, Могоча, 673730	53,7254	119,77174	1.1 Евро
3470	Муниципальный район «Могочинский район»	Солнечная ул., 6, Могоча	Солнечная ул., 6, Могоча, 673730	53,72715	119,77369	0.75 - железный
3471	Муниципальный район «Могочинский район»	МКД, Аникинская ул., 3	Аникинская ул., 3, Могоча, 673732	53,73756	119,75597	1.1 Евро
3472	Муниципальный район «Могочинский район»	МКД, Могоча, Рудницкая улица, 7	Могоча, Рудницкая улица, 7	53,72849	119,76016	1.1 Евро
3473	Муниципальный район «Могочинский район»	Восточная ул., 29, Могоча	Восточная ул., 38, Могоча, 673730	53,73344	119,79558	0.75 - железный
3474	Муниципальный район «Могочинский район»	ул. Малокрестьянская 3А, Могоча	ул. Малокрестьянская , 3А	53,74771	119,75068	0.75 - железный
3475	Муниципальный район «Могочинский район»	ИЖС, Малая ул., 3, Могоча	Малая ул., 3, Могоча, 673730	53,7372	119,78571	1.1 Евро
3476	Муниципальный район «Могочинский район»	ИЖС, Локомотивная ул., 34, Могоча	Локомотивная ул., 34, Могоча, 673730	53,7316	119,78812	0.75 - железный
3477	Муниципальный район «Могочинский район»	ИЖС, ул. Малая 37, Могоча	Ключевская ул., 10, Могоча, 673730	53,73271	119,789	0.75 - железный
3478	Муниципальный район «Могочинский район»	ул.Малова 13, Могоча	Могоча, улица Малова, 15	53,73396	119,79221	0.75 - железный
3479	Муниципальный район «Могочинский район»	МКД, Кирова ул., 33 , Могоча	Кирова ул., 23 , Могоча	53,74029	119,77051	1.1 Евро
3480	Муниципальный район «Могочинский район»	ИЖС, Малокрестьянская 3Б, Могоча	Малокрестьянская улица, 3Б Могоча, Россия	53,74752	119,75134	1.1 Евро
3481	Муниципальный район «Нерчинский район»	Мировые судьи	Нерчинск, улица Шилова, 18	51,97749	116,59072	0.75 - железный
3482	Муниципальный район «Нерчинский район»	Бурятский филиал ПАО Ростелеком	Нерчинск, Советская улица, 57	51,9728	116,59034	1.1 Евро
3483	Муниципальный район «Нерчинский район»	Участок добычи "Серный Ильдикан" в 12 км в юго-восточном направлении от с. Михайловка Нерчинско-Заводского района	Нерчинский район, село Михайловка (Старый Город)	51,92626	116,60696	1.1 Евро
3484	Муниципальный район «Нерчинский район»	Пост ЭЦ Вокзал ст. Апрелково	Нерчинский район, ст Апрелково, ул Путейская	51,85277	116,35461	0.75 - железный
3485	Муниципальный район «Нерчинский район»	Пост ЭЦ ст. Апрелково	Нерчинский район, ст Апрелково	51,85328	116,35972	0.75 - железный
3486	Муниципальный район «Нерчинский район»	Пост ЭЦ Вокзал г. Нерчинск	г Нерчинск, ул Советская, д 126	51,98594	116,57189	0.75 - железный
3487	Муниципальный район «Нерчинский район»	ООО "Макнер", ул. декабристов, д. 2	г Нерчинск, ул Декабристов	51,95457	116,5824	1.1 Евро
3488	Муниципальный район «Нерчинский район»	УФССП	г Нерчинск, ул Шилова, д 18	51,97743	116,59082	0.75 - железный
3489	Муниципальный район «Нерчинский район»	МКД, Первомайская 92, Нерчинск	Первомайская ул., 92, Нерчинск, 673400	51,98241	116,58531	1.1 Евро
3490	Муниципальный район «Нерчинский район»	МУДО "ДЮСШ", г. Нерчинск, ул. Красноармейская, д. 102	г Нерчинск, ул Красноармейская, д 102	51,97985	116,5937	1.1 Евро
3491	Муниципальный район «Нерчинский район»	Нерчинская нефтебаза, г. Нерчинск, ул. Первомайская	Нерчинск	51,98949	116,57341	0.75 - железный
3492	Муниципальный район «Нерчинский район»	ООО "ВТОРРЕСУРС-НК", Нерчинский район, п. Приисковый, ул. Проточная, 1 (участок)	Нерчинский район, пгт. Приисковый, Проточная улица, 1	51,91531	116,62648	1.1 Евро
3493	Муниципальный район «Нерчинский район»	ИП Мамедов Э.М.	Нерчинск, Красноармейская улица, 104	51,98654	116,58969	0.75 - железный
3494	Муниципальный район «Нерчинский район»	МБУ ДО ЦДТ Г. НЕРЧИНСКА	Нерчинский район	52,02632	116,4766	0.75 - железный
3495	Муниципальный район «Нерчинский район»	Крестьянское хозяйство	Нерчинск, Пушкинская улица, 78	51,98535	116,56065	0.75 - железный
3496	Муниципальный район «Нерчинский район»	ИП Фоменко О.Ю	Красноармейская ул., 141, Нерчинск, 673403	51,9864	116,58696	8.0 Бункер

№	Муниципальное образование	Наименование места накопления	Адрес места накопления	Географические координаты		Тип контейнера
3497	Муниципальный район «Нерчинский район»	ФКУ ИК-11. ИСПРАВИТЕЛЬНОЕ УЧРЕЖДЕНИЕ Нерчинск, ул.Декабристов, д.42Б	Нерчинск, улица Декабристов, 42	51,95669	116,59899	0.75 - железный
3498	Муниципальный район «Нерчинский район»	ИП Аниципферова, г. Нерчинск, ул. Погодаева, д. 12б	Нерчинск, улица Погодаева, 12Б	51,96894	116,59562	0.75 - железный
3499	Муниципальный район «Нерчинский район»	СОШ	ул. Калинина, 673413	51,90468	116,66914	1.1 Евро
3500	Муниципальный район «Нерчинский район»	Почта, г. Нерчинск, ул. Советская, 57	Нерчинск, Советская улица, 57	51,97281	116,59035	0.75 - железный
3501	Муниципальный район «Нерчинский район»	Детский сад №8	Нерчинск, Рабочая улица, 37	51,95986	116,58587	1.1 Евро
3502	Муниципальный район «Нерчинский район»	Школа Нерчинский район с. Знаменка ул. Набережная 10	Нерчинский район, село Знаменка, Набережная улица, 10	52,17708	116,28982	1.1 Евро
3503	Муниципальный район «Нерчинский район»	Шилова ул., 77, Нерчинск	Шилова ул., 77, Нерчинск, 673400	51,97642	116,58726	0.75 - железный
3504	Муниципальный район «Нерчинский район»	НКМ ГУК, ул. Советская, д. 83	Нерчинск, Советская улица, 83	51,97907	116,58427	0.75 - железный
3505	Муниципальный район «Нерчинский район»	Нефтебаза, ул. Погодаева, 167, Нерчинск	ул. Погодаева, 179, Нерчинск, 673400	51,98912	116,57189	0.75 - железный
3506	Муниципальный район «Нерчинский район»	МБОУ СОШ	ул.Школьная,3 Волочаевка, 673412	51,73014	116,31611	1.1 Евро
3507	Муниципальный район «Нерчинский район»	АЗС 44	с.Калинино Россия, 673413	51,89974	116,65266	0.75 - железный
3508	Муниципальный район «Нерчинский район»	в/ч 75313-3	Россия, 673400	52,00227	116,61535	1.1 Евро
3509	Муниципальный район «Нерчинский район»	Нерчинский ДЭУ - АБЗ г. Нерчинск, ул. АБЗ, 1	Нерчинск, улица АБЗ, 3	51,99858	116,56368	0.75 - железный
3510	Муниципальный район «Нерчинский район»	Нерчинский ДЭУ Основная база г. Нерчинск, ул. Дорожная, 4	Нерчинск	51,99077	116,52102	0.75 - железный
3511	Муниципальный район «Нерчинский район»	Центр гигиены и эпидемиологии, г. Нерчинск, ул. Первомайская, 1	Нерчинск, Первомайская улица, 1	51,97092	116,59915	0.75 - железный
3512	Муниципальный район «Нерчинский район»	ГАУК "Забайкальская государственная кинокомпания"	Нерчинск, Советская улица, 79	51,97693	116,58688	0.75 - железный
3513	Муниципальный район «Нерчинский район»	Здание школы Нерчинский район с.Бишигино ул.Школьная 16	Нерчинский район, село Бишигино, Школьная улица, 16	51,85318	116,43956	1.1 Евро
3514	Муниципальный район «Нерчинский район»	МКД, Сибирская ул., 30А , Нерчинск	Сибирская ул., 30,Нерчинск, 673400	51,97796	116,59649	1.1 Евро
3515	Муниципальный район «Нерчинский район»	оптовая база	Красноармейская ул., 126/1, Нерчинск, 673400	51,98822	116,5827	0.75 - железный
3516	Муниципальный район «Нерчинский район»	ИП Морозов А.А.	Нерчинск, улица Декабристов, 7	51,95557	116,58528	1.1 Евро
3517	Муниципальный район «Нерчинский район»	ИП Дедюхин Ю.Н.	Нерчинский район	51,98088	116,52909	0.75 - железный
3518	Муниципальный район «Нерчинский район»	Погрузо-разгрузочная база (АО Новоширокинский рудник)	Нерчинский район, пгт. Приисковый	51,92011	116,62792	0.75 - железный
3519	Муниципальный район «Нерчинский район»	ООО "МеталлРесурс", ул. Погодаева, д. 183А	Нерчинск, улица Погодаева, 185	51,99352	116,56319	0.75 - железный
3520	Муниципальный район «Нерчинский район»	МБОУ ООШ г. Нерчинск ул.Береговая дом 69	Нерчинск, Береговая улица, 69	51,9847	116,55254	0.75 - железный
3521	Муниципальный район «Нерчинский район»	МБОУ ООШ № 2 г.Нерчинск ул.Пушкинская д.26	Нерчинск, Пушкинская улица, 24	51,98053	116,56861	0.75 - железный
3522	Муниципальный район «Нерчинский район»	школа центральная,9	Центральная ул., Березово, 673422	52,15704	116,44964	1.1 Евро
3523	Муниципальный район «Нерчинский район»	ИП Бянкина М.Г, ул. Берегова, д. 66е	Нерчинск, Береговая улица, 66Е	51,98344	116,55572	0.75 - железный
3524	Муниципальный район «Нерчинский район»	ИП Лескова Т.А., ул. Советская, д. 38	Нерчинск, Советская улица, 38	51,97447	116,58822	1.1 Евро
3525	Муниципальный район «Нерчинский район»	МБДОУ Д/С №7 г. Нерчинск, ул. декабристов, д. 5, пом. 9	Нерчинск, улица Декабристов, 5	51,9551	116,5834	1.1 Евро
3526	Муниципальный район «Нерчинский район»	ООО Дисконт	Кооперативная ул., 44а, Нерчинск, 673400	51,96096	116,58878	1.1 Евро
3527	Муниципальный район «Нерчинский район»	районный суд	Советская ул., 56, Нерчинск, 673400	51,97546	116,58755	1.1 Евро
3528	Муниципальный район «Нерчинский район»	Управление Россельхознадзора по Забайкальскому краю	Нерчинск, улица Шилова, 15	51,97866	116,59267	0.75 - железный
3529	Муниципальный район «Нерчинский район»	Здание школы МБОУ ООШ Нерчинский район с.Савватеево ул.Центральная 32	Нерчинский район, село Савватеево, Центральная улица, 32	51,86776	116,50749	1.1 Евро
3530	Муниципальный район «Нерчинский район»	МБОУ НОШ с. Кангил Нерчинский район, ул.Школьная д.2	Нерчинский район, село Кангил, Школьная улица	52,24318	116,33329	1.1 Евро
3531	Муниципальный район «Нерчинский район»	МБОУ СОШ с. Нижние ключи Нерчинский район с. Нижние Ключи ул. Школьная 1	Нерчинский район, село Нижние Ключи, Школьная улица	51,99288	116,81592	1.1 Евро
3532	Муниципальный район «Нерчинский район»	ФГКУ "УВО ВНГ России по Забайкальскому краю"	Нерчинск, Советская улица, 12	51,97078	116,59117	0.75 - железный
3533	Муниципальный район «Нерчинский район»	УФНС РОССИИ ПО ЗАБАЙКАЛЬСКОМУ КРАЮ	Нерчинск, улица Достовалова, 9	51,97959	116,58625	0.75 - железный
3534	Муниципальный район «Нерчинский район»	ГПОУ "НАТ"	Нерчинск, квартал Студгородок, 1	51,96981	116,60447	0.75 - железный
3535	Муниципальный район «Нерчинский район»	МБОУ СОШ	Нерчинский район, поселок Нагорный, Школьный переулок, 1	52,0175	116,56021	1.1 Евро
3536	Муниципальный район «Нерчинский район»	МБОУ СОШ пгт. Приисковый	Нерчинский район, пгт. Приисковый, Школьная улица, 7	51,92484	116,61851	1.1 Евро
3537	Муниципальный район «Нерчинский район»	Администрация сельского поселения "Знаменское", с. Знаменка, ул. Школьная, д. 5	Нерчинский район, село Знаменка, Школьная улица, 5	52,17861	116,2898	1.1 Евро
3538	Муниципальный район «Нерчинский район»	ул. Шилова,12, Районная поликлиника, Нерчинск,	ул. Шилова, 7 корпус 1, Нерчинск, 673400	51,97603	116,58876	0.75 - железный
3539	Муниципальный район «Нерчинский район»	Дом Культуры г. Нерчинск ул. Достовалова 3	Нерчинск, улица Достовалова, 3	51,9782	116,58388	0.75 - железный
3540	Муниципальный район «Нерчинский район»	Школа г. Нерчинск ул. Достовалова ,11	Нерчинск, улица Достовалова, 11	51,98087	116,58697	0.75 - железный
3541	Муниципальный район «Нерчинский район»	МБДОУ ЦРР Детский сад №12 г. Нерчинска, ул. Советская, д. 71А	Нерчинск, Советская улица, 71А	51,97504	116,58934	0.75 - железный
3542	Муниципальный район «Нерчинский район»	администрация Набережная,9	Набережная ул., Заречный, 673421	52,03099	116,51039	1.1 Евро
3543	Муниципальный район «Нерчинский район»	МКД Набережная	Набережная ул., Заречный, 673421	52,02858	116,5159	1.1 Евро
3544	Муниципальный район «Нерчинский район»	Сельская ул., 25, Заречный	Набережная ул., Заречный, 673421	52,02987	116,51457	1.1 Евро
3545	Муниципальный район «Нерчинский район»	ПРОКУРАТУРА ЗАБАЙКАЛЬСКОГО КРАЯ г.Нерчинск ул.Советская д.73	Нерчинск, Советская улица	51,98087	116,58048	0.75 - железный
3546	Муниципальный район «Нерчинский район»	Хлеб Соль г. Нерчинск ул. Шилова 32	Нерчинск, улица Шилова, 32	51,97862	116,59379	1.1 Евро

№	Муниципальное образование	Наименование места накопления	Адрес места накопления	Географические координаты		Тип контейнера
3547	Муниципальный район «Нерчинский район»	Хлеб Соль г. Нерчинск ул. 294 Минометного полка д.38	Нерчинск, улица 294 Минометного полка, 38	51,98279	116,58392	1.1 Евро
3548	Муниципальный район «Нерчинский район»	АЗС №5 г. Нерчинск, ул. Октябрьская, 77Б	Нерчинск, Октябрьская улица, 77Б	51,99566	116,55485	0.75 - железный
3549	Муниципальный район «Нерчинский район»	Нерчинский район, поселок Нагорный, Школьный переулок, 1	Нерчинский район, поселок Нагорный, Школьный переулок, 1	52,01725	116,56015	1.1 Евро
3550	Муниципальный район «Нерчинский район»	Администрация МР "Нерчинский район"	Нерчинск, улица Шилова, 3	51,97713	116,58785	0.75 - железный
3551	Муниципальный район «Нерчинский район»	Советская ул., 69, Нерчинск, ОМВД	Советская ул., 69, Нерчинск, 673400	51,97458	116,58926	1.1 Евро
3552	Муниципальный район «Нерчинский район»	МБДОУ ДЕТСКИЙ САД С.КАЛИНИНО	Нерчинский район, село Калинино, улица Сергина, 6	51,89806	116,65659	1.1 Евро
3553	Муниципальный район «Нерчинский район»	МУП АПТЕКА № 26	Нерчинск, улица Шилова, 6	51,97603	116,58683	0.75 - железный
3554	Муниципальный район «Нерчинский район»	детский сад №16, Красноармейская ул., 89А, Нерчинск	Красноармейская ул., 89, Нерчинск, 673403	51,98519	116,58517	0.75 - железный
3555	Муниципальный район «Нерчинский район»	МБОУ"Средняя общеобразовательная школа №1, ул. Тетерина-Петрова, 3	ул. Декабристов, 7А, Нерчинск, 673402	51,95697	116,5859	1.1 Евро
3556	Муниципальный район «Нерчинский район»	Нерчинская ЦРБ, ул. Первомайская 1, Нерчинск	Первомайсаая ул 1, Нерчинск, 673400	51,97131	116,60115	0.75 - железный
3557	Муниципальный район «Нерчинский район»	ул. Ярославского, 12, Нерчинск	ул. Ярославского, 12, Нерчинск, 673400	51,97344	116,58663	0.75 - железный
3558	Муниципальный район «Нерчинский район»	ул. Ярославского, 22, Нерчинск	ул. Ярославского, 22, Нерчинск, 673400	51,97484	116,58581	0.75 - железный
3559	Муниципальный район «Нерчинский район»	ул. Погодаева, 87, Нерчинск	ул. Погодаева, 87, Нерчинск, 673400	51,97955	116,58847	0.75 - железный
3560	Муниципальный район «Нерчинский район»	Сибирская ул., 10, 12, Нерчинск, Забайкальский край	Сибирская ул., 10, Нерчинск, 673400	51,9766	116,59888	1.1 Евро
3561	Муниципальный район «Нерчинский район»	МКД, Красноармейская ул., 92, Нерчинск	Красноармейская ул., 92, Нерчинск, 673403	51,98671	116,58183	1.1 Евро
3562	Муниципальный район «Нерчинский район»	ул. Декабристов, 7, Нерчинск, Забайкальский край	ул. Декабристов, 7, Нерчинск, 673402	51,95578	116,58672	1.1 Евро
3563	Муниципальный район «Нерчинский район»	МКД, Красноармейская ул., 82, Нерчинск,	Красноармейская ул., 82, Нерчинск, 673403	51,98742	116,58592	1.1 Евро
3564	Муниципальный район «Нерчинский район»	МКД, Авиационная ул., 5, Нерчинск	Авиационная ул., 5 Нерчинск, 673400	51,9844	116,55891	1.1 Евро
3565	Муниципальный район «Нерчинский район»	МКД, Дорожная ул., 6, Нерчинск	Дорожная ул., 6, Нерчинск, 673400	51,99021	116,5223	1.1 Евро
3566	Муниципальный район «Нерчинский район»	МКД, ул. Декабристов, 37, Нерчинск	ул. Декабристов, 37, Нерчинск, 673400	51,95785	116,59783	1.1 Евро
3567	Муниципальный район «Нерчинский район»	ул. Декабристов, 3, Смешанные товары, Нерчинск	ул. Декабристов, 3, Нерчинск, 673400	51,95442	116,58416	1.1 Евро
3568	Муниципальный район «Нерчинский район»	МКД, ул.Шилкинская,7, Нерчинск	ул. Шилкинская,7, Нерчинск, 673402	51,95408	116,58136	1.1 Евро
3569	Муниципальный район «Нерчинский район»	МКД, ул. Погодаева, 33, Нерчинск	ул. Погодаева, 37Б, Нерчинск, 673400	51,9708	116,59597	1.1 Евро
3570	Муниципальный район «Нерчинский район»	МКД, ул. Студгородок, 3 Нерчинск	ул. Студгородок, 3, Нерчинск, 673400	51,9681	116,60157	1.1 Евро
3571	Муниципальный район «Нерчинский район»	МКД, Ленская,53, Нерчинск	Нагорная ул., 1, Нерчинск, 673400	51,97467	116,59935	1.1 Евро
3572	Муниципальный район «Нерчинский район»	МКД, Первомайская ул., 78, Нерчинск	Первомайская ул., 78, Нерчинск, 673400	51,98092	116,58846	1.1 Евро
3573	Муниципальный район «Нерчинский район»	ФГБУ "ЦЖКУ" МИНОБОРОНЫ РОССИИ	в/ч 18170 г. Нерчинск (Военный городок № б/н)	52,0005	116,59833	1.1 Евро
3574	Муниципальный район «Нерчинский район»	ул. Шилова, 34, Нерчинск Военкомат	ул. Шилова, 34, Нерчинск, 673400	51,97885	116,59556	1.1 Евро
3575	Муниципальный район «Нерчинский район»	ГУСО Нерчинский " Гарант , Первомайская ул., 2а, Нерчинск	Первомайская ул., 2а, Нерчинск, 673400	51,97039	116,59763	1.1 Евро
3576	Муниципальный район «Нерчинский район»	Реабилитационный центр Гарант, Сибирская ул., 16А, Нерчинск	673400, Сибирская ул., 16А, Нерчинск	51,97705	116,59714	1.1 Евро
3577	Муниципальный район «Нерчинский район»	Воскресенский собор, ул. Погодаева, 85, Нерчинск	ул. Погодаева, 85, Нерчинск, 673400	51,97892	116,58916	1.1 Евро
3578	Муниципальный район «Нерчинский район»	ул. 294-го Минометного полка, 38, Нерчинск ип Погосов	ул. 294-го Минометного полка, 38, Нерчинск, 673400	51,98256	116,58397	1.1 Евро
3579	Муниципальный район «Нерчинский район»	МКД, Первомайская ул., 152, Нерчинск,	Первомайская ул., 152, Нерчинск, 673400	51,98784	116,57594	1.1 Евро
3580	Муниципальный район «Нерчинский район»	Торгсервис ООО, Октябрьская ул., 67А, Нерчинск	Октябрьская ул., 67А, Нерчинск, 673400	51,98841	116,55942	1.1 Евро
3581	Муниципальный район «Нерчинский район»	Советская ул., 71 Нерчинск	Советская ул., 71А, Нерчинск, 673400	51,97509	116,58848	1.1 Евро
3582	Муниципальный район «Нерчинский район»	Сбербанк, Советская ул., 26, Нерчинск	Советская ул., 26, Нерчинск, 673400	51,97266	116,58908	1.1 Евро
3583	Муниципальный район «Нерчинский район»	МКД,Строительная,2 Нерчинск	Строительная ул., 2, Нерчинск, 673400	51,97895	116,59754	1.1 Евро
3584	Муниципальный район «Нерчинский район»	Первомайская ул., 83, Нерчинск	Первомайская ул., 83 Нерчинск, 673400	51,98052	116,59061	1.1 Евро
3585	Нерчинско-Заводский муниципальный округ Забайкальского края	Пункт полиции по Нерчинско-Заводскому м.о., с. Нерчинский Завод, ул. Совхозная, 37.	село Нерчинский Завод, ул Совхозная, зд 37	51,30537	119,6241	1.1 Евро
3586	Нерчинско-Заводский муниципальный округ Забайкальского края	МУК "МРЦД" с. Нерчинский Завод, ул. Булгаковой, 6	Нерчинско-Заводский муниципальный округ, село Нерчинский Завод, улица Булгакова, 6	51,30808	119,61852	1.1 Евро
3587	Нерчинско-Заводский муниципальный округ Забайкальского края	Участок добычи "Шаманки" в 6 км от с. Большой Зерентуй Нерчинско-Заводский муниципальный округ	Нерчинско-Заводский муниципальный округ, село Большой Зерентуй	51,36849	119,21805	1.1 Евро
3588	Нерчинско-Заводский муниципальный округ Забайкальского края	База ООО Прийск "Караккайский" в 2,5-3 км. северо-западнее от с.Байка, Нерчинско-Заводский муниципальный округ	Нерчинско-Заводский муниципальный округ, село Байка	51,25527	119,30062	1.1 Евро
3589	Нерчинско-Заводский муниципальный округ Забайкальского края	Администрация	Нерчинско-Заводский муниципальный округ, 62, Красноармейская улица, село Нерчинский Завод	51,30934	119,61765	1.1 Евро
3590	Нерчинско-Заводский муниципальный округ Забайкальского края	Школа, с. Первый Булдуруй, ул. Солнечная, д. 63Б	Нерчинско-Заводский муниципальный округ, село Булдуруй 1-й, Солнечная улица, 63Б	51,02242	119,65977	1.1 Евро
3591	Нерчинско-Заводский муниципальный округ Забайкальского края	Школа	3, Школьный переулок, село Большой Зерентуй, Нерчинско-Заводский муниципальный округ	51,36504	119,22701	1.1 Евро
3592	Нерчинско-Заводский муниципальный округ Забайкальского края	Нерчинско-Заводская СОШ	46, Красноармейская улица, село Нерчинский Завод, Нерчинско-Заводский муниципальный округ	51,30956	119,61091	1.1 Евро

№	Муниципальное образование	Наименование места накопления	Адрес места накопления	Географические координаты		Тип контейнера
3593	Нерчинско-Заводский муниципальный округ Забайкальского края	Школа с. Нерчинский Завод, ул. Красноармейская, 52	село Нерчинский Завод, ул Красноармейская	51,30932	119,61776	1.1 Евро
3594	Нерчинско-Заводский муниципальный округ Забайкальского края	Школа	Нерчинско-Заводский муниципальный округ, 27, Новая улица, село Уровские Ключи	51,69435	119,46213	1.1 Евро
3595	Нерчинско-Заводский муниципальный округ Забайкальского края	№ 39 НЕФТЕМАРКЕТ ПАО. с.Нер-Завод	674370, Нерчинско-Заводский муниципальный округ, Р430,	51,30132	119,58678	0.75 - железный
3596	Нерчинско-Заводский муниципальный округ Забайкальского края	ООО "КРОЛ" , ул. Булгаковой, 6А	Нерчинско-Заводский муниципальный округ, село Нерчинский Завод	51,30741	119,61863	1.1 Евро
3597	Нерчинско-Заводский муниципальный округ Забайкальского края	ООО "СИБКАР", Нерчинско-Заводский муниципальный округ, 17 км. на северо-восток от с. Большой Зерентуй (добычный участок "Лукина")	Нерчинско-Заводский муниципальный округ	51,51542	119,29899	1.1 Евро
3598	Нерчинско-Заводский муниципальный округ Забайкальского края	ООО "СИБКАР",Нерчинско-Заводский муниципальный округ, с. Михайловка, ул. Перфильева,16 (база предприятия)	Россия, Нерчинско-Заводский муниципальный округ, улица Перфильева, село Михайловка	51,11874	119,42976	1.1 Евро
3599	Нерчинско-Заводский муниципальный округ Забайкальского края	Росгранстрой	-	51,33624	119,87224	1.1 Евро
3600	Нерчинско-Заводский муниципальный округ Забайкальского края	Участок добычи "Мирская"	Нерчинско-Заводский муниципальный округ, село Чашино-Ильдикан	51,06737	119,25593	1.1 Евро
3601	Нерчинско-Заводский муниципальный округ Забайкальского края	Школа	Нерчинско-Заводский муниципальный округ, село Широкая, Новая улица, 2	51,36986	119,59719	1.1 Евро
3602	Нерчинско-Заводский муниципальный округ Забайкальского края	Бурятский филиал ПАО Ростелеком	Нерчинско-Заводский муниципальный округ, 4, Нагорная улица, село Нерчинский Завод	51,30889	119,60537	1.1 Евро
3603	Нерчинско-Заводский муниципальный округ Забайкальского края	Административное здание	Нерчинско-Заводский муниципальный округ, село Чалбучи-Килга	51,14127	119,71418	0.75 - железный
3604	Нерчинско-Заводский муниципальный округ Забайкальского края	Административное здание, ФСБ	Нерчинско-Заводский муниципальный округ, село Булдуруй 1-й	51,02148	119,66148	0.75 - железный
3605	Нерчинско-Заводский муниципальный округ Забайкальского края	ФАП с. Большой Зерентуй	Нерчинско-Заводский муниципальный округ, село Большой Зерентуй	51,36444	119,21988	1.1 Евро
3606	Нерчинско-Заводский муниципальный округ Забайкальского края	Администрация "Булдуруйское" ул. Солнечная, 63А	63, Солнечная улица, село Булдуруй 1-й, Нерчинско-Заводский муниципальный округ	51,02431	119,66115	1.1 Евро
3607	Нерчинско-Заводский муниципальный округ Забайкальского края	Детский сад, с. Нерчинский Завод, ул. Красноармейская, д, 48	Нерчинско-Заводский муниципальный округ, село Нерчинский Завод, Красноармейская улица, 48	51,30949	119,61262	1.1 Евро
3608	Нерчинско-Заводский муниципальный округ Забайкальского края	Администрация	Нерчинско-Заводский муниципальный округ, село Нерчинский Завод, Красноармейская улица, 62	51,30914	119,61984	1.1 Евро
3609	Нерчинско-Заводский муниципальный округ Забайкальского края	Общество с ограниченной ответственностью "Парус"	Нерчинско-Заводский муниципальный округ, село Михайловка	51,11736	119,43332	1.1 Евро
3610	Муниципальный район «Оловяннинский район»	-	в.ч 90175.2, Степь, 674511	51,0085	115,4168	1.1 Евро
3611	Муниципальный район «Оловяннинский район»	ВГ №1 ОВК пгт Оловянная,ул Советская,38	пгт. Оловянная, ул Советская, д 38	50,94853	115,58421	0.75 - железный
3612	Муниципальный район «Оловяннинский район»	ВГ №30, дистанция №01, ДЭУ 26	Оловяннинский район, пгт. Ясногорск	50,86838	115,6937	1.1 Евро
3613	Муниципальный район «Оловяннинский район»	-	школа, Степь, 674511	51,01013	115,40326	1.1 Евро
3614	Муниципальный район «Оловяннинский район»	Кладбище, Администрация ГП "Ясногорское"	Оловяннинский район, пгт. Ясногорск	50,86809	115,67906	1.1 Евро
3615	Муниципальный район «Оловяннинский район»	Производственное предприятие "Харанорская ГРЭС"(БНС), пгт Ясногорск	Оловяннинский район, пгт. Ясногорск, ул Молодежная, д 5	50,8737	115,69219	1.1 Евро
3616	Муниципальный район «Оловяннинский район»	Производственное предприятие "Харанорская ГРЭС"(ИБК), пгт Ясногорск	Оловяннинский район, пгт. Ясногорск	50,87384	115,69222	1.1 Евро
3617	Муниципальный район «Оловяннинский район»	детский сад " Светлячок",п.ст.Ясная ул.Ленина д.14	Оловяннинский район, посёлок при станции Ясная, улица Ленина, 14	50,83054	115,80121	1.1 Евро
3618	Муниципальный район «Оловяннинский район»	ООО Дисконт, пгт. Ясногорск, ул. Ленина, д. 3	Оловяннинский район, пгт. Ясногорск	50,87268	115,69395	1.1 Евро
3619	Муниципальный район «Оловяннинский район»	Школа № 1, п.Оловянная ул.Московская д.83	Оловяннинский район, пгт. Оловянная, Московская улица, 83	50,94674	115,574	1.1 Евро
3620	Муниципальный район «Оловяннинский район»	КСП,п.Оловянная ул.Московская д.47	Оловяннинский район, пгт. Оловянная, Московская улица, 47	50,94761	115,58061	1.1 Евро
3621	Муниципальный район «Оловяннинский район»	-	Забайкальский Оловяннинский р-н	51,09581	116,7024	1.1 Евро
3622	Муниципальный район «Оловяннинский район»	-	дархан, Россия	51,08028	116,69874	1.1 Евро
3623	Муниципальный район «Оловяннинский район»	-	674520, Луговая10, Ясногорск	50,87289	115,70161	1.1 Евро
3624	Муниципальный район «Оловяннинский район»	-	674520 Лугова11, 11, Ясногорск	50,87295	115,70233	1.1 Евро
3625	Муниципальный район «Оловяннинский район»	-	674520 луговая9.3, 9, Ясногорск	50,87276	115,70055	1.1 Евро
3626	Муниципальный район «Оловяннинский район»	-	674520, луговая1.2, Ясногорск	50,87126	115,70097	1.1 Евро
3627	Муниципальный район «Оловяннинский район»	-	луговая 5.6 Ясногорск, 674520	50,87051	115,70018	1.1 Евро
3628	Муниципальный район «Оловяннинский район»	-	674520, Солнечный, 4.Ясногорск	50,87196	115,69532	1.1 Евро
3629	Муниципальный район «Оловяннинский район»	МБОУ Золотореченская средняя общеобразовательная школа, пгт. Золотореченск	Оловяннинский район, пгт. Золотореченск	51,05836	116,74412	1.1 Евро
3630	Муниципальный район «Оловяннинский район»	ЕДДС Администрация "Оловяннинский район", п. Оловянная, ул. Московская, 47	пгт. Оловянная, ул Московская, д 47	50,94635	115,57441	1.1 Евро
3631	Муниципальный район «Оловяннинский район»	"Исправительная колония №7",пгт. Оловянная, ул. Дзержинского, д. 13а	пгт. Оловянная	50,92956	115,52804	1.1 Евро
3632	Муниципальный район «Оловяннинский район»	больница п.ст.Ясная ул. 50 лет октября д.2 а	Оловяннинский район, посёлок при станции Ясная, улица 50 лет Октября, 2	50,82527	115,80264	1.1 Евро
3633	Муниципальный район «Оловяннинский район»	больница,п Оловянная ул. Лазо д.1	Оловяннинский район, пгт. Оловянная, улица Лазо, 1	50,94806	115,57697	1.1 Евро

№	Муниципальное образование	Наименование места накопления	Адрес места накопления	Географические координаты		Тип контейнера
3634	Муниципальный район «Оловяннинский район»	-	Россия, 674554	51,05559	116,63016	1.1 Евро
3635	Муниципальный район «Оловяннинский район»	Музей,п.Оловянная ул.Клубная д.5	Оловяннинский район, пгт. Оловянная, Клубная улица, 5	50,94084	115,58739	1.1 Евро
3636	Муниципальный район «Оловяннинский район»	школа с.Улан-Цацык,ул.Школьная д.41	Оловяннинский район, село Улан-Цацык, Школьная улица, 41	50,86667	116,22295	1.1 Евро
3637	Муниципальный район «Оловяннинский район»	МБОУ Булумская НОШ	Оловяннинский район, село Булум, ул Управленческая, д 21	50,86365	116,55142	1.1 Евро
3638	Муниципальный район «Оловяннинский район»	пст Ясная, ул Ленина 11а ИП Афанасьев Николай Александрович	Оловяннинский район, посёлок при станции Ясная, улица Ленина	50,83031	115,79978	0.75 - железный
3639	Муниципальный район «Оловяннинский район»	Общежитие АО "Тепловодоканал" п. Оловянная, ул. Станционная, 3	пгт. Оловянная, ул Станционная	50,9431	115,58725	1.1 Евро
3640	Муниципальный район «Оловяннинский район»	-	ул. Энергетиков, 14, Ясногорск, 674520	50,87336	115,69526	1.1 Евро
3641	Муниципальный район «Оловяннинский район»	ГК КОМСОМОЛЬСКИЙ	Оловяннинский район, пгт. Ясногорск, ул Магистральная	50,87611	115,70753	1.1 Евро
3642	Муниципальный район «Оловяннинский район»	ДЕТСКИЙ САД "СКАЗКА", пгт. Золотореченск, 7-й квартал, д.144	Оловяннинский район, пгт. Золотореченск, тер 7-й Квартал, д 144	51,05307	116,73782	1.1 Евро
3643	Муниципальный район «Оловяннинский район»	парикмахерская, п. Ясногорск ул. Строителей д.8 пом.2	Оловяннинский район, пгт. Ясногорск, улица Строителей, 8	50,87582	115,69152	0.75 - железный
3644	Муниципальный район «Оловяннинский район»	№ 105 НЕФТЕМАРКЕТ, п. Золотореченск	Оловяннинский район, пгт. Золотореченск	51,05344	116,73441	0.75 - железный
3645	Муниципальный район «Оловяннинский район»	магазин "Хлеб" п. Калангуй ул. Ведерникова д. 48	Оловяннинский район, пгт. Калангуй, улица Ведерникова, 48	51,01124	116,51512	0.75 - железный
3646	Муниципальный район «Оловяннинский район»	Лагерь "Березка", п.Калангуй	Оловяннинский район, пгт. Калангуй	51,02265	116,51426	1.1 Евро
3647	Муниципальный район «Оловяннинский район»	Хлеб Соль, п. Оловянная, пер. Юбилейный, 2	Оловяннинский район, пгт. Оловянная, Юбилейный переулок, 2А	50,94747	115,58541	1.1 Евро
3648	Муниципальный район «Оловяннинский район»	Переездная будка 6519 км ст. Шахтерская	Оловяннинский район	50,61067	116,3268	0.75 - железный
3649	Муниципальный район «Оловяннинский район»	Табельная НГЧ ст. Бырка	Оловяннинский район, поселок при станции Бырка	50,74089	115,95092	0.75 - железный
3650	Муниципальный район «Оловяннинский район»	кафе " Идеал" 340 км. федеральной трассы Чита-Забайкальск	Оловяннинский район, посёлок Центральный Хада-Булак	50,64295	116,30508	1.1 Евро
3651	Муниципальный район «Оловяннинский район»	Административное здание (п. Ясногорск, ул. Молодежная 4)	Оловяннинский район, пгт. Ясногорск, Молодёжная улица, 4	50,87313	115,69284	0.75 - железный
3652	Муниципальный район «Оловяннинский район»	Пост ЭЦ с. Хада-Булак	Оловяннинский район, посёлок при станции Хада-Булак	50,64577	116,30036	0.75 - железный
3653	Муниципальный район «Оловяннинский район»	Пост ЭЦ ст. Мирная	Оловяннинский район	50,74718	116,05214	0.75 - железный
3654	Муниципальный район «Оловяннинский район»	Пост ЭЦ НГЧ Разъезд 75	Оловяннинский район	50,9682	115,46032	1.1 Евро
3655	Муниципальный район «Оловяннинский район»	Пост ЭЦ НГЧ ст. Ясная	Оловяннинский район	50,82695	115,78559	1.1 Евро
3656	Муниципальный район «Оловяннинский район»	Пост ЭЦ НГЧ ст. Ясногорск	Оловяннинский район	50,86931	115,6875	0.75 - железный
3657	Муниципальный район «Оловяннинский район»	Контора НГЧ-1 ст. Оловянная	Оловяннинский район, пгт. Оловянная	50,94346	115,57888	1.1 Евро
3658	Муниципальный район «Оловяннинский район»	ДОЛБ ст.ь Оловянная, ул. Пионерская, д. 18	Оловяннинский район, пгт. Оловянная, Паровозная улица, 4А	50,94507	115,58604	1.1 Евро
3659	Муниципальный район «Оловяннинский район»	Здание вокзала (Дом связи) ст. Оловянная, Станционная 20	Оловяннинский район, пгт. Оловянная, Вокзальная улица	50,94375	115,58719	1.1 Евро
3660	Муниципальный район «Оловяннинский район»	НЕФТЕМАРКЕТ ПАО,с.Ононск	Оловяннинский район, село Ононск	50,98383	115,57735	0.75 - железный
3661	Муниципальный район «Оловяннинский район»	НЕФТЕМАРКЕТ ПАО,п. Ясногорск	Оловяннинский район	50,86383	115,70127	1.1 Евро
3662	Муниципальный район «Оловяннинский район»	Пост ЭЦ НГЧ ст. Оловянная	Оловяннинский район, пгт. Оловянная	50,94366	115,57742	1.1 Евро
3663	Муниципальный район «Оловяннинский район»	Пост ЭЦ НГЧ Разъезд 72	Оловяннинский район, пгт. Оловянная	50,93299	115,51889	0.75 - железный
3664	Муниципальный район «Оловяннинский район»	Пост ЭЦ НГЧ ст. Безречная	Оловяннинский район, поселок при станции Безречная	50,73235	116,17706	0.75 - железный
3665	Муниципальный район «Оловяннинский район»	магазин " Екатерина" п. Оловянная ул. Строительная д. 5	Оловяннинский район, пгт. Оловянная, Строительная улица, 5	50,93668	115,58139	1.1 Евро
3666	Муниципальный район «Оловяннинский район»	Здание тяговой подстанции ст. Мирная, ст. Мирная, 6486 км, ПК 5+80 стр. 1	Оловяннинский район, поселок при станции Мирная	50,74915	116,05543	1.1 Евро
3667	Муниципальный район «Оловяннинский район»	Россельхозбанк	Оловяннинский район, пгт. Оловянная, Московская улица, 49	50,94751	115,58013	1.1 Евро
3668	Муниципальный район «Оловяннинский район»	Дистанция инженерных сооружений пгт. Оловянная, 6444 км	Оловяннинский район, пгт. Оловянная	50,9461	115,59297	1.1 Евро
3669	Муниципальный район «Оловяннинский район»	кафе " Алтан Туяна" 272 км +300 м федеральная программа Чита-Забайкальск	Оловяннинский район, А-350, 272-й километр	50,95569	115,77826	0.75 - железный
3670	Муниципальный район «Оловяннинский район»	магазин " Ануш" п. Ясногорск ул. Энергетиков д.5 пом.1	Оловяннинский район, пгт. Ясногорск, улица Энергетиков, 5	50,87457	115,69204	0.75 - железный
3671	Муниципальный район «Оловяннинский район»	-	забойный цех	50,98001	115,54712	1.1 Евро
3672	Муниципальный район «Оловяннинский район»	ООО Дисконт, п. Оловянная, пер. Юбилейный, д. 2а	пгт. Оловянная, Юбилейный пер, д 2а	50,9473	115,58558	1.1 Евро
3673	Муниципальный район «Оловяннинский район»	-	сбер банк	50,94607	115,57703	1.1 Евро
3674	Муниципальный район «Оловяннинский район»	Наш Дискаунтер, Оп. Оловянная, ул. Московская, 119	наш дискаутер	50,94711	115,56772	1.1 Евро
3675	Муниципальный район «Оловяннинский район»	-	в.ч90175.парк, Степь, 674511	51,00255	115,40438	1.1 Евро
3676	Муниципальный район «Оловяннинский район»	-	пост.эц.ржд Степь, 674511	51,00436	115,39418	1.1 Евро
3677	Муниципальный район «Оловяннинский район»	-	в.ч90175.2, Степь, 674511	51,01109	115,4159	1.1 Евро
3678	Муниципальный район «Оловяннинский район»	администрация гп " Оловяннинское",п.Оловянная ул.Московская д.52	Оловяннинский район, пгт. Оловянная, Московская улица, 52	50,94607	115,57616	1.1 Евро
3679	Муниципальный район «Оловяннинский район»	ПФР в Оловянниском районе пос. Оловянная ул.Московская д.50 пом.3	Оловяннинский район, пгт. Оловянная, Московская улица, 50	50,94633	115,57689	1.1 Евро
3680	Муниципальный район «Оловяннинский район»	магазин " Алина" п. Оловянная ул. Машиностроительная д. 7	Оловяннинский район, пгт. Оловянная, Машиностроительная улица, 7	50,93929	115,59375	1.1 Евро
3681	Муниципальный район «Оловяннинский район»	Участок ОАО "РЖД" Дирекция моторвагонного подвижного состава п Оловянная, Станционная, 1	Оловяннинский район, пгт. Оловянная	50,9443	115,59246	1.1 Евро
3682	Муниципальный район «Оловяннинский район»	-	Бырка, 674515 .ржд	50,74078	115,95216	1.1 Евро

№	Муниципальное образование	Наименование места накопления	Адрес места накопления	Географические координаты		Тип контейнера
3683	Муниципальный район «Оловяннинский район»	АЗС №63 ст. Мирная	Мирная Станции пос, 674516	50,75113	116,02682	1.1 Евро
3684	Муниципальный район «Оловяннинский район»	казначейство,п.Оловянная ул.Московская д. 53	Оловяннинский район, пгт. Оловянная, Московская улица, 13	50,94923	115,58638	1.1 Евро
3685	Муниципальный район «Оловяннинский район»	Административное здание № 10 (п. Оловянная, ул. Пионерская 1)	Оловяннинский район, пгт. Оловянная, Пионерская улица, 1	50,94604	115,59038	1.1 Евро
3686	Муниципальный район «Оловяннинский район»	-	Октябрьская ул., 15, Оловянная, 674500	50,94637	115,57837	1.1 Евро
3687	Муниципальный район «Оловяннинский район»	-	Комсомольская ул., 35, Оловянная, 674500	50,94567	115,57717	1.1 Евро
3688	Муниципальный район «Оловяннинский район»	-	Московская ул., 73, Оловянная, 674500	50,94654	115,57655	1.1 Евро
3689	Муниципальный район «Оловяннинский район»	улица Базарная Ясная, Забайкальский край	ул. 50 лет Октября, Ясная, 674504	50,82527	115,798	1.1 Евро
3690	Муниципальный район «Оловяннинский район»	-	Пионерская ул., 8, Оловянная, 674500	50,94556	115,58985	1.1 Евро
3691	Муниципальный район «Оловяннинский район»	-	Пионерская ул., 9, Оловянная, 674500	50,94559	115,58758	1.1 Евро
3692	Муниципальный район «Оловяннинский район»	-	Октябрьская ул., 15А, Оловянная, 674500	50,94664	115,5797	1.1 Евро
3693	Муниципальный район «Оловяннинский район»	-	Комсомольская ул., 25, Оловянная, 674500	50,94573	115,57903	1.1 Евро
3694	Муниципальный район «Оловяннинский район»	-	Комсомольская ул., 20, Оловянная, 674500	50,9461	115,58096	1.1 Евро
3695	Муниципальный район «Оловяннинский район»	-	Комсомольская ул., 16, Оловянная, 674500	50,94626	115,58196	1.1 Евро
3696	Муниципальный район «Оловяннинский район»	-	Октябрьская ул., 9, Оловянная, 674500	50,94707	115,58212	1.1 Евро
3697	Муниципальный район «Оловяннинский район»	-	Советская ул., 24, Оловянная, 674500	50,95037	115,58721	1.1 Евро
3698	Муниципальный район «Оловяннинский район»	-	Восточный пер., 2, Оловянная, 674500	50,95154	115,58715	1.1 Евро
3699	Муниципальный район «Оловяннинский район»	-	Коробейникова ул., 4, Оловянная, 674500	50,9509	115,58679	1.1 Евро
3700	Муниципальный район «Оловяннинский район»	-	Коробейникова ул., 20, Оловянная, 674500	50,94986	115,58478	1.1 Евро
3701	Муниципальный район «Оловяннинский район»	-	Коробейникова ул., 26, Оловянная, 674500	50,94942	115,58344	1.1 Евро
3702	Муниципальный район «Оловяннинский район»	-	-	50,94854	115,5834	1.1 Евро
3703	Муниципальный район «Оловяннинский район»	-	Советская ул., 67, Оловянная, 674500	50,94811	115,58112	1.1 Евро
3704	Муниципальный район «Оловяннинский район»	-	Коробейникова ул., 42, Оловянная, 674500	50,94831	115,57961	1.1 Евро
3705	Муниципальный район «Оловяннинский район»	-	Больничная ул., 4А, Оловянная, 674500	50,94805	115,5761	1.1 Евро
3706	Муниципальный район «Оловяннинский район»	-	Северная ул., 6, Оловянная, 674500	50,9485	115,57572	1.1 Евро
3707	Муниципальный район «Оловяннинский район»	-	Якимова ул., 6, Оловянная, 674500	50,94895	115,57469	1.1 Евро
3708	Муниципальный район «Оловяннинский район»	Военный городок №1 ОВК , Забайкальский край , пгт Оловянная, ул. Советская, 38	Оловяннинский район, пгт. Оловянная, Советская улица, дом 38	50,94853	115,57234	1.1 Евро
3709	Муниципальный район «Оловяннинский район»	-	Смоленская ул., 9, Оловянная, 674500	50,94977	115,57401	1.1 Евро
3710	Муниципальный район «Оловяннинский район»	-	Смоленская ул., 11, Оловянная, 674500	50,94987	115,57353	1.1 Евро
3711	Муниципальный район «Оловяннинский район»	-	Погодаева ул., 6, Оловянная, 674500	50,95089	115,57318	1.1 Евро
3712	Муниципальный район «Оловяннинский район»	-	Погодаева ул., 5А, Оловянная, 674500	50,95145	115,57228	1.1 Евро
3713	Муниципальный район «Оловяннинский район»	-	Смоленская ул., 16, Оловянная, 674500	50,94932	115,57149	1.1 Евро
3714	Муниципальный район «Оловяннинский район»	-	Лазо ул., 19, Оловянная, 674500	50,94726	115,57391	1.1 Евро
3715	Муниципальный район «Оловяннинский район»	-	Лазо ул., 37, Оловянная, 674500	50,94748	115,57093	1.1 Евро
3716	Муниципальный район «Оловяннинский район»	-	Транспортная ул., 3А, Оловянная, 674500	50,94803	115,56946	1.1 Евро
3717	Муниципальный район «Оловяннинский район»	-	Известковая ул., 4, Оловянная, 674500	50,94819	115,56801	1.1 Евро
3718	Муниципальный район «Оловяннинский район»	-	Известковая ул., 11, Оловянная, 674500	50,94815	115,56546	1.1 Евро
3719	Муниципальный район «Оловяннинский район»	-	Известковая ул., 27А, Оловянная, 674500	50,94832	115,5617	1.1 Евро
3720	Муниципальный район «Оловяннинский район»	-	Известковая ул., 27, Оловянная, 674500	50,94931	115,5616	1.1 Евро
3721	Муниципальный район «Оловяннинский район»	-	Заводская ул., 9, Оловянная, 674500	50,94849	115,55794	1.1 Евро
3722	Муниципальный район «Оловяннинский район»	Нефтемаркет	Кирпичная ул., 19, Оловянная, 674500	50,95225	115,5501	0.75 - железный
3723	Муниципальный район «Оловяннинский район»	-	Кирпичная ул., 5, Оловянная, 674500	50,94644	115,55834	1.1 Евро
3724	Муниципальный район «Оловяннинский район»	-	Известковая ул., 33, Оловянная, 674500	50,94739	115,56024	1.1 Евро
3725	Муниципальный район «Оловяннинский район»	-	Московская ул., 155, Оловянная, 674500	50,94715	115,56381	1.1 Евро
3726	Муниципальный район «Оловяннинский район»	-	Линейная ул., 16, Оловянная, 674500	50,94581	115,57041	1.1 Евро
3727	Муниципальный район «Оловяннинский район»	-	Коммунальная ул., 4, Оловянная, 674500	50,94501	115,57149	1.1 Евро
3728	Муниципальный район «Оловяннинский район»	-	Коммунальная ул., 5, Оловянная, 674500	50,94494	115,56988	1.1 Евро
3729	Муниципальный район «Оловяннинский район»	-	Линейная ул., 24, Оловянная, 674500	50,94548	115,56885	1.1 Евро
3730	Муниципальный район «Оловяннинский район»	-	Линейная ул., 30, Оловянная, 674500	50,94608	115,56729	1.1 Евро
3731	Муниципальный район «Оловяннинский район»	-	Линейная ул., 1, Оловянная, 674500	50,94601	115,56424	1.1 Евро
3732	Муниципальный район «Оловяннинский район»	-	Дорожная ул., 8, Оловянная, 674500	50,9458	115,55878	1.1 Евро

№	Муниципальное образование	Наименование места накопления	Адрес места накопления	Географические координаты		Тип контейнера
3733	Муниципальный район «Оловяннинский район»	-	Линейная ул., 79, Оловянная, 674500	50,94209	115,5484	1.1 Евро
3734	Муниципальный район «Оловяннинский район»	-	Линейная ул., 95, Оловянная, 674500	50,94165	115,54632	1.1 Евро
3735	Муниципальный район «Оловяннинский район»	-	Линейная ул., 101, Оловянная, 674500	50,94135	115,54496	1.1 Евро
3736	Муниципальный район «Оловяннинский район»	-	Линейная ул., 67, Оловянная, 674500	50,94084	115,54628	1.1 Евро
3737	Муниципальный район «Оловяннинский район»	-	Линейная ул., 73, Оловянная, 674500	50,94028	115,54501	1.1 Евро
3738	Муниципальный район «Оловяннинский район»	-	Колхозная ул., 26, Оловянная, 674500	50,93988	115,54698	1.1 Евро
3739	Муниципальный район «Оловяннинский район»	-	Колхозная ул., 12, Оловянная, 674500	50,94053	115,54929	1.1 Евро
3740	Муниципальный район «Оловяннинский район»	-	Подгорная ул., 9, Оловянная, 674500	50,94051	115,55256	1.1 Евро
3741	Муниципальный район «Оловяннинский район»	-	Песчаная ул., 1, Оловянная, 674500	50,9424	115,55161	1.1 Евро
3742	Муниципальный район «Оловяннинский район»	-	Линейная ул., 37, Оловянная, 674500	50,94324	115,55366	1.1 Евро
3743	Муниципальный район «Оловяннинский район»	-	Линейная ул., 33, Оловянная, 674500	50,94472	115,55751	1.1 Евро
3744	Муниципальный район «Оловяннинский район»	-	Линейная ул., 58, Оловянная, 674500	50,94522	115,56063	1.1 Евро
3745	Муниципальный район «Оловяннинский район»	-	Промышленная ул., 14, Оловянная, 674500	50,94497	115,5627	1.1 Евро
3746	Муниципальный район «Оловяннинский район»	-	Журавлева ул., 5, Оловянная, 674500	50,94518	115,56552	1.1 Евро
3747	Муниципальный район «Оловяннинский район»	пгт. Оловянная, ул. Садовая	Садовая ул., 23, Оловянная, 674500	50,93746	115,58616	1.1 Евро
3748	Муниципальный район «Оловяннинский район»	-	Московская ул., 10, Оловянная, 674500	50,95016	115,58806	1.1 Евро
3749	Муниципальный район «Оловяннинский район»	-	Каратаева ул., 2А, Оловянная, 674500	50,93913	115,58086	1.1 Евро
3750	Муниципальный район «Оловяннинский район»	-	Гурулева ул., 2, Оловянная, 674500	50,93915	115,56404	1.1 Евро
3751	Муниципальный район «Оловяннинский район»	-	Молодёжная ул., 6, Оловянная, 674500	50,93941	115,56646	1.1 Евро
3752	Муниципальный район «Оловяннинский район»	-	-	50,94092	115,57873	1.1 Евро
3753	Муниципальный район «Оловяннинский район»	-	Каратаева ул., 37, Оловянная, 674500	50,93974	115,57302	1.1 Евро
3754	Муниципальный район «Оловяннинский район»	-	Каратаева ул., 47, Оловянная, 674500	50,94017	115,57091	1.1 Евро
3755	Муниципальный район «Оловяннинский район»	-	Урожайная ул., 3, Оловянная, 674500	50,94229	115,56735	1.1 Евро
3756	Муниципальный район «Оловяннинский район»	-	Урожайная ул., 16, Оловянная, 674500	50,94188	115,56687	1.1 Евро
3757	Муниципальный район «Оловяннинский район»	-	Гражданская ул., 60, Оловянная, 674500	50,94122	115,56974	1.1 Евро
3758	Муниципальный район «Оловяннинский район»	-	Гвардейская ул., 13, Оловянная, 674500	50,9417	115,56374	1.1 Евро
3759	Муниципальный район «Оловяннинский район»	-	Гвардейская ул., 7, Оловянная, 674500	50,94122	115,56532	1.1 Евро
3760	Муниципальный район «Оловяннинский район»	-	Молодёжная ул., 4, Оловянная, 674500	50,94041	115,56789	1.1 Евро
3761	Муниципальный район «Оловяннинский район»	-	Молодёжная ул., 11, Оловянная, 674500	50,93828	115,56467	1.1 Евро
3762	Муниципальный район «Оловяннинский район»	-	Гурулева ул., 6, Оловянная, 674500	50,93849	115,56276	1.1 Евро
3763	Муниципальный район «Оловяннинский район»	-	Клубная ул., 6, Оловянная, 674500	50,94185	115,58651	1.1 Евро
3764	Муниципальный район «Оловяннинский район»	-	Перова ул., 6А, Оловянная, 674500	50,94118	115,588	1.1 Евро
3765	Муниципальный район «Оловяннинский район»	-	Перова ул., 20, Оловянная, 674500	50,93967	115,58846	1.1 Евро
3766	Муниципальный район «Оловяннинский район»	-	Машиностроительная ул., 1А, Оловянная, 674500	50,93925	115,59107	1.1 Евро
3767	Муниципальный район «Оловяннинский район»	-	Гагарина ул., 18, Оловянная, 674500	50,93688	115,59223	1.1 Евро
3768	Муниципальный район «Оловяннинский район»	-	Савицкой ул., 9, Оловянная, 674500	50,93873	115,59529	1.1 Евро
3769	Муниципальный район «Оловяннинский район»	МКД, Россия, Забайкальский край, Оловяннинский район, пгт. Золотореченск	Оловяннинский район, пгт. Золотореченск	51,05404	116,74182	1.1 Евро
3770	Муниципальный район «Оловяннинский район»	-	Машиностроительная ул., 21, Оловянная, 674500	50,93715	115,5947	1.1 Евро
3771	Муниципальный район «Оловяннинский район»	-	Гагарина ул., 31, Оловянная, 674500	50,93538	115,59585	1.1 Евро
3772	Муниципальный район «Оловяннинский район»	-	Гагарина ул., 33, Оловянная, 674500	50,93495	115,59569	1.1 Евро
3773	Муниципальный район «Оловяннинский район»	-	титовоул., 15, Оловянная, 674500	50,93526	115,59149	1.1 Евро
3774	Муниципальный район «Оловяннинский район»	-	Гагарина ул., 6, Оловянная, 674500	50,93785	115,58993	1.1 Евро
3775	Муниципальный район «Оловяннинский район»	-	Перова ул., 23, Оловянная, 674500	50,93787	115,58884	1.1 Евро
3776	Муниципальный район «Оловяннинский район»	-	Первомайская ул., 12, Оловянная, 674500	50,93996	115,58689	1.1 Евро
3777	Муниципальный район «Оловяннинский район»	-	Станционная ул., 32, Оловянная, 674500	50,94243	115,58061	1.1 Евро
3778	Муниципальный район «Оловяннинский район»	-	Станционная ул., 28, Оловянная, 674500	50,94247	115,58206	1.1 Евро
3779	Муниципальный район «Оловяннинский район»	-	Станционная ул., 2, Оловянная, 674500	50,94383	115,59122	1.1 Евро
3780	Муниципальный район «Оловяннинский район»	-	Станционная ул., 10, Оловянная, 674500	50,94389	115,58968	1.1 Евро
3781	Муниципальный район «Оловяннинский район»	-	станция Оловянная, Оловянная, 674500	50,9434	115,58788	1.1 Евро
3782	Муниципальный район «Оловяннинский район»	-	Станционная ул., 13, Оловянная, 674500	50,94309	115,58551	1.1 Евро

№	Муниципальное образование	Наименование места накопления	Адрес места накопления	Географические координаты		Тип контейнера
3783	Муниципальный район «Оловяннинский район»	-	Железнодорожная ул., 4, Оловянная, 674500	50,94048	115,58155	1.1 Евро
3784	Муниципальный район «Оловяннинский район»	-	Каратаева ул., 4, Оловянная, 674500	50,9389	115,58129	1.1 Евро
3785	Муниципальный район «Оловяннинский район»	-	Каратаева ул., 1А, Оловянная, 674500	50,93941	115,58086	1.1 Евро
3786	Муниципальный район «Оловяннинский район»	-	Железнодорожная ул., 22, Оловянная, 674500	50,93759	115,58291	1.1 Евро
3787	Муниципальный район «Оловяннинский район»	-	Ударная ул., 44, Оловянная, 674500	50,93301	115,58632	1.1 Евро
3788	Муниципальный район «Оловяннинский район»	-	Трудовая ул., 35, Оловянная, 674500	50,9349	115,58573	1.1 Евро
3789	Муниципальный район «Оловяннинский район»	-	Трудовая ул., 16, Оловянная, 674500	50,93852	115,58482	1.1 Евро
3790	Муниципальный район «Оловяннинский район»	-	Первомайская ул., 1, Оловянная, 674500	50,94132	115,58602	1.1 Евро
3791	Муниципальный район «Оловяннинский район»	-	Садовая ул., 12, Оловянная, 674500	50,94026	115,58517	1.1 Евро
3792	Муниципальный район «Оловяннинский район»	-	Ударная ул., 1, Оловянная, 674500	50,93946	115,58307	1.1 Евро
3793	Муниципальный район «Оловяннинский район»	-	Ударная ул., 18, Оловянная, 674500	50,93699	115,5839	1.1 Евро
3794	Муниципальный район «Оловяннинский район»	-	Ударная ул., 15, Оловянная, 674500	50,93577	115,58394	1.1 Евро
3795	Муниципальный район «Оловяннинский район»	-	Железнодорожная ул., 39, Оловянная, 674500	50,93488	115,58352	1.1 Евро
3796	Муниципальный район «Оловяннинский район»	-	Ударная ул., 36, Оловянная, 674500	50,93378	115,58485	1.1 Евро
3797	Муниципальный район «Оловяннинский район»	-	60 Лет Октября ул., 22, Оловянная, 674500	50,93298	115,58211	1.1 Евро
3798	Муниципальный район «Оловяннинский район»	-	60 Лет Октября ул., 13, Оловянная, 674500	50,93446	115,58149	1.1 Евро
3799	Муниципальный район «Оловяннинский район»	-	60 Лет Октября ул., 5, Оловянная, 674500	50,93541	115,58171	1.1 Евро
3800	Муниципальный район «Оловяннинский район»	-	Строительная ул., 6, Оловянная, 674500	50,93684	115,58201	1.1 Евро
3801	Муниципальный район «Оловяннинский район»	-	Строительная ул., 2, Оловянная, 674500	50,93764	115,58111	1.1 Евро
3802	Муниципальный район «Оловяннинский район»	-	Каратаева ул., 6, Оловянная, 674500	50,93836	115,57864	1.1 Евро
3803	Муниципальный район «Оловяннинский район»	-	Каратаева ул., 6, Оловянная, 674500	50,93906	115,57896	1.1 Евро
3804	Муниципальный район «Оловяннинский район»	-	Гражданская ул., 6, Оловянная, 674500	50,94045	115,57774	1.1 Евро
3805	Муниципальный район «Оловяннинский район»	-	Гражданская ул., 54, Оловянная, 674500	50,94143	115,57103	1.1 Евро
3806	Муниципальный район «Оловяннинский район»	Машиностроительная ул., 5А, Оловянная	Машиностроительная ул., 5А, Оловянная, 674500	50,93973	115,59097	1.1 Евро
3807	Муниципальный район «Оловяннинский район»	Машиностроительная ул., 7Б, Оловянная	Машиностроительная ул., 7Б, Оловянная, 674500	50,94108	115,59273	1.1 Евро
3808	Муниципальный район «Оловяннинский район»	МКД, Россия, Забайкальский край, Оловяннинский район, пгт. Золотореченск	Оловяннинский район, пгт. Золотореченск	51,01303	116,51718	1.1 Евро
3809	Муниципальный район «Оловяннинский район»	МКД, Россия, Забайкальский край, Оловяннинский район, пгт. Золотореченск	Оловяннинский район, пгт. Золотореченск	51,05556	116,74587	1.1 Евро
3810	Муниципальный район «Оловяннинский район»	-	пгт, Золотореченск, 674549	51,05425	116,7445	1.1 Евро
3811	Муниципальный район «Оловяннинский район»	Бурятский филиал ПАО Ростелеком	Оловяннинский район, пгт. Оловянная, Московская улица, 39	50,94807	115,58233	1.1 Евро
3812	Муниципальный район «Оловяннинский район»	МКД, Россия, Забайкальский край, Оловяннинский район, пгт. Золотореченск	Оловяннинский район, пгт. Золотореченск	51,05838	116,74169	1.1 Евро
3813	Муниципальный район «Оловяннинский район»	МКД, Россия, Забайкальский край, Оловяннинский район, пгт. Золотореченск	Оловяннинский район, пгт. Золотореченск	51,05939	116,74051	1.1 Евро
3814	Муниципальный район «Оловяннинский район»	-	-	51,05834	116,74109	1.1 Евро
3815	Муниципальный район «Оловяннинский район»	МКД, Россия, Забайкальский край, Оловяннинский район, пгт. Золотореченск	Оловяннинский район, пгт. Золотореченск	51,05735	116,74137	1.1 Евро
3816	Муниципальный район «Оловяннинский район»	МКД, Россия, Забайкальский край, Оловяннинский район, пгт. Золотореченск	Оловяннинский район, пгт. Золотореченск	51,05654	116,7408	1.1 Евро
3817	Муниципальный район «Оловяннинский район»	МКД, Россия, Забайкальский край, Оловяннинский район, пгт. Золотореченск	Оловяннинский район, пгт. Золотореченск	51,05557	116,74056	1.1 Евро
3818	Муниципальный район «Оловяннинский район»	Россия, Забайкальский край, Оловяннинский район, пгт. Золотореченск	Оловяннинский район, пгт. Золотореченск	51,05425	116,74044	1.1 Евро
3819	Муниципальный район «Оловяннинский район»	МБДОУ ЦРР д/с "Сказка" п. Золотореченск	Оловяннинский район, пгт. Золотореченск	51,05228	116,74149	1.1 Евро
3820	Муниципальный район «Оловяннинский район»	МКД, Россия, Забайкальский край, Оловяннинский район, пгт. Золотореченск	Оловяннинский район, пгт. Золотореченск	51,05607	116,73717	1.1 Евро
3821	Муниципальный район «Оловяннинский район»	МКД, Россия, Забайкальский край, Оловяннинский район, пгт. Золотореченск	Оловяннинский район, пгт. Золотореченск	51,05614	116,73539	1.1 Евро
3822	Муниципальный район «Оловяннинский район»	-	Клиновая, Ясногорск, 674520	50,87815	115,70295	1.1 Евро
3823	Муниципальный район «Оловяннинский район»	пгт. Ясногорск, ул. Багульная	Багульная ул., 16, Ясногорск, 674520	50,88094	115,68751	1.1 Евро
3824	Муниципальный район «Оловяннинский район»	-	Зеленая ул., 21, Ясногорск, 674520	50,88055	115,69116	1.1 Евро
3825	Муниципальный район «Оловяннинский район»	-	ул. Мира, 11, Ясногорск, 674520	50,87868	115,69137	1.1 Евро
3826	Муниципальный район «Оловяннинский район»	пгт. Ясногорск, ул. Багульная	Багульная ул., 2, Ясногорск, 674520	50,87837	115,68451	1.1 Евро
3827	Муниципальный район «Оловяннинский район»	-	Весенняя ул., 1, Ясногорск, 674520	50,8777	115,68568	1.1 Евро
3828	Муниципальный район «Оловяннинский район»	-	Зеленая ул., 2, Ясногорск, 674520	50,8769	115,68773	1.1 Евро
3829	Муниципальный район «Оловяннинский район»	-	ул. Мира, 1, Ясногорск, 674520	50,87643	115,6888	1.1 Евро
3830	Муниципальный район «Оловяннинский район»	-	Больничный пер., 3, Ясногорск, 674520	50,87575	115,68853	1.1 Евро
3831	Муниципальный район «Оловяннинский район»	-	Больничный пер., 7, Ясногорск, 674520	50,87636	115,68729	1.1 Евро
3832	Муниципальный район «Оловяннинский район»	-	ул. Мира, 13, Ясногорск, 674520	50,87944	115,69413	1.1 Евро

№	Муниципальное образование	Наименование места накопления	Адрес места накопления	Географические координаты		Тип контейнера
3833	Муниципальный район «Оловяннинский район»	-	ул. Садовая 9, Ясногорск, 674520	50,87742	115,69353	1.1 Евро
3834	Муниципальный район «Оловяннинский район»	-	ул. Строителей, 8, Ясногорск, 674520	50,87611	115,69176	1.1 Евро
3835	Муниципальный район «Оловяннинский район»	-	ул. Энергетиков, 5,7 Ясногорск, 674520	50,87433	115,69228	1.1 Евро
3836	Муниципальный район «Оловяннинский район»	-	ул. маладежная. 4.5, Ясногорск, 674520	50,87379	115,69302	1.1 Евро
3837	Муниципальный район «Оловяннинский район»	-	Молодежная ул., 30, Ясногорск, 674520	50,8719	115,69287	1.1 Евро
3838	Муниципальный район «Оловяннинский район»	-	2-я Малая ул., Ясногорск, 674520	50,87124	115,70373	1.1 Евро
3839	Муниципальный район «Оловяннинский район»	-	майская6, Ясногорск, 674520	50,86859	115,70154	1.1 Евро
3840	Муниципальный район «Оловяннинский район»	-	Майская6, Ясногорск, 674520	50,87009	115,70322	1.1 Евро
3841	Муниципальный район «Оловяннинский район»	-	Малая 1ул., Ясногорск, 674520	50,87012	115,70647	1.1 Евро
3842	Муниципальный район «Оловяннинский район»	-	Озёрная ул., Ясногорск, 674520	50,87429	115,70834	1.1 Евро
3843	Муниципальный район «Оловяннинский район»	пгт. Ясногорск, ул. Озерная	Озёрная ул., Ясногорск, 674520	50,87865	115,71334	1.1 Евро
3844	Муниципальный район «Оловяннинский район»	-	Новая, Калангуй, 674553	51,00399	116,52236	1.1 Евро
3845	Муниципальный район «Оловяннинский район»	ИЖС, Оловяннинский район, пгт. Калангуй, ул. Гагарина	Оловяннинский район, пгт. Калангуй, ул. Гагарина	51,01261	116,5245	1.1 Евро
3846	Муниципальный район «Оловяннинский район»	-	Набережная, Калангуй, 674553	51,00376	116,52459	1.1 Евро
3847	Муниципальный район «Оловяннинский район»	ИЖС	Оловяннинский район, пгт. Калангуй, ул. Стахановская	51,01437	116,51792	1.1 Евро
3848	Муниципальный район «Оловяннинский район»	ИП Лапшакова Марина Витальевна, м-н "Сударушка"	Оловяннинский район, пгт. Калангуй, ул. Стахановская	51,01259	116,51826	1.1 Евро
3849	Муниципальный район «Оловяннинский район»	-	Калангуй.Костюкова, 674553	51,01523	116,51103	1.1 Евро
3850	Муниципальный район «Оловяннинский район»	-	Калангуй,Красноармейская Россия, 674553	51,01419	116,51288	1.1 Евро
3851	Муниципальный район «Оловяннинский район»	-	Калангуй,костюкова Россия, 674553	51,01253	116,51039	1.1 Евро
3852	Муниципальный район «Оловяннинский район»	-	Калангуй, 674553	51,01223	116,51397	1.1 Евро
3853	Муниципальный район «Оловяннинский район»	-	Калангуй, 674553	51,01156	116,51504	1.1 Евро
3854	Муниципальный район «Оловяннинский район»	-	Калангуй,Ведерникова Россия, 674553	51,01022	116,51464	1.1 Евро
3855	Муниципальный район «Оловяннинский район»	-	Калангуй, 674553	51,00926	116,514	1.1 Евро
3856	Муниципальный район «Оловяннинский район»	-	Калангуй мкр1 дм8, 674553	51,00691	116,513	1.1 Евро
3857	Муниципальный район «Оловяннинский район»	-	мкр,1 дм4	51,00608	116,51461	1.1 Евро
3858	Муниципальный район «Оловяннинский район»	-	Школа, Калангуй, 674553	51,00648	116,51666	1.1 Евро
3859	Муниципальный район «Оловяннинский район»	-	Калангуй, 674553	51,00442	116,5178	1.1 Евро
3860	Муниципальный район «Оловяннинский район»	-	Калангуй, 674553	51,00512	116,51626	1.1 Евро
3861	Муниципальный район «Оловяннинский район»	-	Калангуй,Фабричная Россия, 674553	51,00268	116,515	1.1 Евро
3862	Муниципальный район «Оловяннинский район»	МКД, Россия, Забайкальский край, Оловяннинский район, пгт. Золотореченск, 5 квартал, д. 14	Оловяннинский район, пгт. Золотореченск, 5 квартал, д. 14	51,05569	116,74379	1.1 Евро
3863	Муниципальный район «Оловяннинский район»	-	-	51,05471	116,74821	1.1 Евро
3864	Муниципальный район «Оловяннинский район»	Россия, Забайкальский край, Оловяннинский район, пгт. Золотореченск, 5 квартал	674549, Оловяннинский район, пгт. Золотореченск	51,0606	116,74841	1.1 Евро
3865	Муниципальный район «Оловяннинский район»	Россия, Забайкальский край, Оловяннинский район, пгт. Золотореченск, 5 квартал	674549, Оловяннинский район, пгт. Золотореченск	51,06008	116,74899	1.1 Евро
3866	Муниципальный район «Оловяннинский район»	-	пгт, Золотореченск, 674549	51,05495	116,74207	1.1 Евро
3867	Муниципальный район «Оловяннинский район»	-	пгт, Золотореченск, 674549	51,05484	116,74266	1.1 Евро
3868	Муниципальный район «Оловяннинский район»	МКД, Россия, Забайкальский край, Оловяннинский район, пгт. Золотореченск, 5 квартал	674549, Оловяннинский район, пгт. Золотореченск, 5 квартал	51,05518	116,74313	1.1 Евро
3869	Муниципальный район «Оловяннинский район»	МКД, Россия, Забайкальский край, Оловяннинский район, пгт. Золотореченск, 5 квартал	674549, Оловяннинский район, пгт. Золотореченск, 5 квартал	51,05625	116,74334	1.1 Евро
3870	Муниципальный район «Оловяннинский район»	МКД, Россия, Забайкальский край, Оловяннинский район, пгт. Золотореченск, 5 квартал	674549, Оловяннинский район, пгт. Золотореченск, 5 квартал	51,05682	116,74355	1.1 Евро
3871	Муниципальный район «Оловяннинский район»	МБОУ Золотореченская средняя общеобразовательная школа	674549, Оловяннинский район, пгт. Золотореченск	51,05763	116,74421	1.1 Евро
3872	Муниципальный район «Оловяннинский район»	МКД, Россия, Забайкальский край, Оловяннинский район, пгт. Золотореченск	Оловяннинский район, пгт. Золотореченск	51,05772	116,74358	1.1 Евро
3873	Муниципальный район «Оловяннинский район»	МКД, Россия, Забайкальский край, Оловяннинский район, пгт. Золотореченск	Оловяннинский район, пгт. Золотореченск	51,05859	116,74535	1.1 Евро
3874	Муниципальный район «Оловяннинский район»	-	-	51,0595	116,74474	1.1 Евро
3875	Муниципальный район «Оловяннинский район»	МКД, Россия, Забайкальский край, Оловяннинский район, пгт. Золотореченск	Оловяннинский район, пгт. Золотореченск	51,06	116,74315	1.1 Евро
3876	Муниципальный район «Оловяннинский район»	МКД, Россия, Забайкальский край, Оловяннинский район, пгт. Золотореченск	Оловяннинский район, пгт. Золотореченск	51,05897	116,74308	1.1 Евро
3877	Муниципальный район «Оловяннинский район»	ул. Энергетиков, 9, Ясногорск, Забайкальский край	ул. Энергетиков, 5, Ясногорск, 674520	50,87341	115,69413	1.1 Евро
3878	Муниципальный район «Оловяннинский район»	Ясногорск, Молодёжная улица, 4	Оловяннинский район, пгт. Ясногорск, Молодёжная улица, 4	50,87322	115,69297	1.1 Евро
3879	Муниципальный район «Оловяннинский район»	кафе" Глория",п.Ясногорск ул. Строителей д.11	Оловяннинский район, пгт. Ясногорск, улица Строителей, 9	50,87645	115,69221	0.75 - железный
3880	Муниципальный район «Оловяннинский район»	Храм, п. Ясногорск мкр. Степной д.4	Оловяннинский район, пгт. Ясногорск, Степной микрорайон, 4	50,8768	115,69743	1.1 Евро

№	Муниципальное образование	Наименование места накопления	Адрес места накопления	Географические координаты		Тип контейнера
3881	Муниципальный район «Оловяннинский район»	ОМВД, п. Ясногорск мкр. Степной д.3	Оловяннинский район, пгт. Ясногорск, Степной микрорайон, 1	50,87455	115,69903	1.1 Евро
3882	Муниципальный район «Оловяннинский район»	ИП Дашибалбарова Рита Цыренжаповна,пекарня п.Оловянная ул. Промышленная д.8	Оловяннинский район, пгт. Оловянная, Промышленная улица, 10	50,94505	115,56353	1.1 Евро
3883	Муниципальный район «Оловяннинский район»	ТЦ ИП Бахтина О.Ю., п. Ясногорск, ул. Энергетиков д. 14	Оловяннинский район, пгт. Ясногорск, улица Энергетиков, 4	50,87466	115,6934	1.1 Евро
3884	Муниципальный район «Оловяннинский район»	пансионат,п.ст.Ясная ул. 50 лет Октября д.9	Оловяннинский район, посёлок при станции Ясная, улица 50 лет Октября, 9	50,82994	115,80411	1.1 Евро
3885	Муниципальный район «Оловяннинский район»	15596	Оловяннинский район, пгт. Оловянная, Московская улица, 47	50,94761	115,5806	1.1 Евро
3886	Муниципальный район «Оловяннинский район»	администрация, п. Оловянная ул.мМосковская д.36	Оловяннинский район, пгт. Оловянная, Московская улица, 36	50,94724	115,58103	1.1 Евро
3887	Муниципальный район «Оловяннинский район»	Стадион, п. Ясногорск ул. Строителей д.12	Оловяннинский район, пгт. Ясногорск, улица Строителей, 12	50,87916	115,69668	1.1 Евро
3888	Муниципальный район «Оловяннинский район»	МБОУ Мирнинская СОШ, п/ст Мирная, Школьная ул, 1	Оловяннинский район, п/ст Мирная, ул Школьная, зд 1	50,75531	116,05632	0.75 - железный
3889	Муниципальный район «Оловяннинский район»	СББЖ,Оловянная ул.Линейная д.84	Оловяннинский район, пгт. Оловянная, Линейная улица, 84	50,94201	115,55321	0.75 - железный
3890	Муниципальный район «Оловяннинский район»	кафе "Кедр"	Россия, А-350	50,98295	115,50985	1.1 Евро
3891	Муниципальный район «Оловяннинский район»	школа № 2,п.ст.Ясная ул. Нагорная д.22	Оловяннинский район, посёлок при станции Ясная, Нагорная улица, 22	50,82859	115,79504	1.1 Евро
3892	Муниципальный район «Оловяннинский район»	Нацгвардия,п.Ясногорск ул.Магистральная д.40	Оловяннинский район, пгт. Ясногорск, Магистральная улица, 40	50,87116	115,70355	1.1 Евро
3893	Муниципальный район «Оловяннинский район»	МУ ДО "ДШИ п. Оловянная", п. Оловянная, переулок Тихий, 2	пгт. Оловянная, Тихий пер, д 2	50,94233	115,57563	1.1 Евро
3894	Муниципальный район «Оловяннинский район»	кафе Встреча,п.Ясногорск ул.Молодежная д.5	Оловяннинский район, пгт. Ясногорск, Молодёжная улица, 5	50,87357	115,69213	0.75 - железный
3895	Муниципальный район «Оловяннинский район»	Больница п.Оловянная ул.Лазо д.1	Оловяннинский район, пгт. Оловянная, улица Лазо, 1	50,94805	115,57697	1.1 Евро
3896	Муниципальный район «Оловяннинский район»	Больница, п. Калангуй ул.Костюкова д.1	Оловяннинский район, пгт. Калангуй, улица Костюкова, 1	51,01232	116,51017	1.1 Евро
3897	Муниципальный район «Оловяннинский район»	д/с Солнышко,п.Оловянная ул.Советская д.74	Оловяннинский район, пгт. Оловянная, Советская улица, 71	50,94826	115,58068	1.1 Евро
3898	Муниципальный район «Оловяннинский район»	садик Теремок,п.Оловянная ул.Машиностроительная д.1	Оловяннинский район, пгт. Оловянная, Машиностроительная улица, 1	50,93921	115,59106	1.1 Евро
3899	Муниципальный район «Оловяннинский район»	Администрация ГП"Калангуйское",п.Калангуй ул.Комарова д.3	Оловяннинский район, пгт. Калангуй, улица Комарова, 3	51,01302	116,51746	1.1 Евро
3900	Муниципальный район «Оловяннинский район»	Школа № 1, ст.Ясная ул.Комсомольская д.6	Оловяннинский район, посёлок при станции Ясная, 6	50,82716	115,80192	1.1 Евро
3901	Муниципальный район «Оловяннинский район»	Администрация СП "Безреченское"	5, Шоссейная улица, поселок при станции Безречная, Оловяннинский район	50,73134	116,17109	1.1 Евро
3902	Муниципальный район «Оловяннинский район»	детский сад "Карусель", п. Ясногорск мкр.Советский д.6	Оловяннинский район, пгт. Ясногорск, Советский микрорайон, 6	50,87418	115,69614	1.1 Евро
3903	Муниципальный район «Оловяннинский район»	детский сад"Карусель" п.Ясногорск мкр.Советский д.6	Оловяннинский район, пгт. Ясногорск, Советский микрорайон, 6	50,87417	115,69615	1.1 Евро
3904	Муниципальный район «Оловяннинский район»	детский сад "Светлячок" п.Ясногорск мкр.Солнечный д.2	Оловяннинский район, пгт. Ясногорск, Солнечный микрорайон, 2	50,87281	115,69644	1.1 Евро
3905	Муниципальный район «Оловяннинский район»	детский сад "Белочка", п.Калангуй ул.Ведерникова д.48 г	Оловяннинский район, пгт. Калангуй, улица Ведерникова, 48Г	51,01159	116,51454	1.1 Евро
3906	Муниципальный район «Оловяннинский район»	школа п.Калангуй ул.Ведерникова д.39	Оловяннинский район, пгт. Калангуй, улица Ведерникова	51,00864	116,51582	1.1 Евро
3907	Муниципальный район «Оловяннинский район»	детский сад"Аленушка",п.Ясногорск мкр.Советский д.5	Оловяннинский район, пгт. Ясногорск, Советский микрорайон, 5	50,87532	115,69603	1.1 Евро
3908	Муниципальный район «Оловяннинский район»	ХЭС, п. Оловянная ул.Линейная д.62	Оловяннинский район, пгт. Оловянная, Линейная улица, 62	50,94486	115,55957	1.1 Евро
3909	Муниципальный район «Оловяннинский район»	бухгалтерия культуры,п.Оловянная ул.Московская д.81 а	Оловяннинский район, пгт. Оловянная, Московская улица, 81	50,94651	115,57503	1.1 Евро
3910	Муниципальный район «Оловяннинский район»	художественный класс, п.Ясногорск мкр.Советский д.2	Оловяннинский район, пгт. Ясногорск, Советский микрорайон, 2	50,8747	115,69704	0.75 - железный
3911	Муниципальный район «Оловяннинский район»	Школа № 235, п.Оловянная ул.Станционная д.11	Оловяннинский район, пгт. Оловянная, Станционная улица, 11	50,94256	115,58851	1.1 Евро
3912	Муниципальный район «Оловяннинский район»	Школа,п.при ст.Хада-Булак ул.Центральная д.24	Центральная улица, посёлок при станции Хада-Булак, Оловяннинский район	50,64571	116,30674	0.75 - железный
3913	Муниципальный район «Оловяннинский район»	МБОУ "Безречнинская ООШ"	11, Школьная улица, поселок при станции Безречная, Оловяннинский район	50,73033	116,16059	1.1 Евро
3914	Муниципальный район «Оловяннинский район»	СОВЕТ МУНИЦИПАЛЬНОГО РАЙОНА "ОЛОВЯННИНСКИЙ РАЙОН"	Оловяннинский район, пгт. Оловянная, Московская улица, 47	50,9472	115,58117	1.1 Евро
3915	Муниципальный район «Оловяннинский район»	М-н "Продмикс" Парецкая Жанна Владимировна ИП,Забайкальский край, п. Оловяннинский р-н, пгт. Ясногорск, мкр. Луговой, д. 22	Оловяннинский район, пгт. Ясногорск, Луговой микрорайон, 12	50,87365	115,70166	1.1 Евро
3916	Муниципальный район «Оловяннинский район»	Машиностроительная ул., 7А, Оловянная,	Машиностроительная ул., 7А, Оловянная, 674500	50,93929	115,59277	1.1 Евро
3917	Муниципальный район «Оловяннинский район»	Савицкой ул., 13, Оловянная,	Савицкой ул., 13, Оловянная, 674500	50,94003	115,5946	1.1 Евро
3918	Муниципальный район «Оловяннинский район»	Перова ул., 19, Оловянная	Перова ул., 19, Оловянная, 674500	50,93873	115,58828	1.1 Евро
3919	Муниципальный район «Оловяннинский район»	Машиностроительная ул., 6, Оловянная,	Машиностроительная ул., 6, Оловянная, 674500	50,93791	115,59332	1.1 Евро
3920	Муниципальный район «Оловяннинский район»	Гагарина ул., 32, Оловянная,	Гагарина ул., 32, Оловянная, 674500	50,93676	115,59495	1.1 Евро
3921	Муниципальный район «Оловяннинский район»	Гагарина ул., 32, Оловянная,	Гагарина ул., 32, Оловянная, 674500	50,9367	115,59482	1.1 Евро
3922	Муниципальный район «Оловяннинский район»	Гагарина ул., 15, Оловянная,	Гагарина ул., 15, Оловянная, 674500	50,93599	115,59216	1.1 Евро
3923	Муниципальный район «Оловяннинский район»	Гагарина ул., 19, Оловянная,	Гагарина ул., 19, Оловянная, 674500	50,93591	115,59381	1.1 Евро
3924	Муниципальный район «Оловяннинский район»	Гагарина ул., 43, Оловянная	Гагарина ул., 43, Оловянная, 674500	50,93471	115,59475	1.1 Евро
3925	Муниципальный район «Оловяннинский район»	улица Мира , Ясная, Забайкальский край	ул. 50 лет Октября, Ясная, 674504	50,82577	115,80222	0.75 - железный
3926	Муниципальный район «Оловяннинский район»	ул. 50 лет Октября, Ясная, Забайкальский край	ул. 50 лет Октября, Ясная, 674504	50,82648	115,80058	1.1 Евро
3927	Муниципальный район «Оловяннинский район»	ул. 50 лет Октября, Ясная, Забайкальский край	ул. 50 лет Октября, Ясная, 674504	50,82942	115,79999	1.1 Евро
3928	Муниципальный район «Оловяннинский район»	ул. 50 лет Октября, Ясная, Забайкальский край	ул. 50 лет Октября, Ясная, 674504	50,8281	115,80118	1.1 Евро
3929	Муниципальный район «Оловяннинский район»	ул. 50 лет Октября, Ясная, Забайкальский край	ул. 50 лет Октября, Ясная, 674504	50,82873	115,80233	1.1 Евро

№	Муниципальное образование	Наименование места накопления	Адрес места накопления	Географические координаты		Тип контейнера
3930	Муниципальный район «Оловяннинский район»	ул. 50 лет Октября, Ясная, Забайкальский край, России	ул. 50 лет Октября, Ясная, 674504	50,8311	115,80329	1.1 Евро
3931	Муниципальный район «Оловяннинский район»	МКД, Оловяннинский район, ст. Ясная, ул. Ленина, д. 15	Оловяннинский район, ст. Ясная, ул. Ленина, д. 15	50,83139	115,79879	1.1 Евро
3932	Муниципальный район «Оловяннинский район»	Цветочная ул., Ясногорск, Забайкальский край, Россия, 674520	Цветочная ул., Ясногорск, 674520	50,86924	115,7087	0.75 - железный
3933	Муниципальный район «Оловяннинский район»	ул. 50 лет Октября, Ясная, Забайкальский край	ул. 50 лет Октября, Ясная, 674504	50,82933	115,80386	1.1 Евро
3934	Муниципальный район «Оловяннинский район»	ул. 50 лет Октября, Ясная, Забайкальский край	ул. 50 лет Октября, Ясная, 674504	50,83027	115,80488	1.1 Евро
3935	Муниципальный район «Оловяннинский район»	ул. 50 лет Октября, Ясная, Забайкальский кра	ул. 50 лет Октября, Ясная, 674504	50,83035	115,80571	1.1 Евро
3936	Муниципальный район «Оловяннинский район»	ул. 50 лет Октября, Ясная, Забайкальский край, Россия, 674504	ул. 50 лет Октября, Ясная, 674504	50,83256	115,80455	1.1 Евро
3937	Муниципальный район «Оловяннинский район»	ул. 50 лет Октября, Ясная, Забайкальский край, Россия, 674504	ул. 50 лет Октября, Ясная, 674504	50,82833	115,79752	1.1 Евро
3938	Муниципальный район «Ононский район»	административное здание	Ононский район, село Нижний Цасучей (Харгана), Молодёжная улица	50,51125	115,11433	1.1 Евро
3939	Муниципальный район «Ононский район»	Жукова 2	Жукова ул., 1, Нижний Цасучей, 674470	50,5135	115,1063	1.1 Евро
3940	Муниципальный район «Ононский район»	Магазин Апельсин	село Нижний Цасучей, ул Комсомольская, зд 30	50,51193	115,12924	1.1 Евро
3941	Муниципальный район «Ононский район»	Ононский ДЭУ Юго-восточная сторона от с. Нижний Цасучей, по трассе Бырка-Акша	Забайкальский село Нижний Цасучей, ул Коммунальная, д 41	50,5075	115,1291	0.75 - железный
3942	Муниципальный район «Ононский район»	Ононский ДЭУ с. Нижний Цасучей, ул. Коммунальная, 41	Ононский район, село Нижний Цасучей (Харгана), Коммунальная улица, 41	50,50727	115,1294	0.75 - железный
3943	Муниципальный район «Ононский район»	Военный городок №30 вч 75313-10 Забайкальский край с . Буйлэсан	Ононский район, Буйлэсан	50,25806	114,87148	1.1 Евро
3944	Муниципальный район «Ононский район»	Ононская ЦРБ.	Пельменева ул., 14В, Нижний Цасучей, 674480	50,50629	115,11853	1.1 Евро
3945	Муниципальный район «Ононский район»	ООО "Байкалнефть" (АЗС БРК), с. Нижний Цасучей, Лермонтово трасса с. Бырка-Акша на 73км	село Нижний Цасучей	50,50327	115,11879	0.75 - железный
3946	Муниципальный район «Ононский район»	ПАО "Нефтемаркет"	село Нижний Цасучей	50,50557	115,12221	0.75 - железный
3947	Муниципальный район «Ононский район»	Бурятский филиал ПАО Ростелеком	Ононский район, село Нижний Цасучей (Харгана), улица Ленина, 17	50,51371	115,13013	1.1 Евро
3948	Муниципальный район «Ононский район»	ООО "Социальное питание" столовая	Ононский район, село Нижний Цасучей (Харгана), Советская улица	50,51355	115,13396	1.1 Евро
3949	Муниципальный район «Ононский район»	ИП Захарова Ж.А. магазин "Валентина"	Ононский район, село Нижний Цасучей (Харгана), Ононская улица, 60	50,51428	115,11136	0.75 - железный
3950	Муниципальный район «Ононский район»	ИП Гомбуева цех полуфабрикатов	Ононский район, село Новая Заря, Центральная улица, 26	50,36122	115,55394	1.1 Евро
3951	Муниципальный район «Ононский район»	ООО Благоустройство, ул. Комсомольская, 32	Ононский район, село Нижний Цасучей (Харгана), Комсомольская улица, 32	50,51189	115,12827	1.1 Евро
3952	Муниципальный район «Ононский район»	ИП Бальшинова М.Э. магазин ул. Центральная, 15	Ононский район, село Новая Заря, ул Центральная	50,36163	115,55233	1.1 Евро
3953	Муниципальный район «Ононский район»	Администрация	Ононский район, село Новая Заря, Центральная улица	50,36273	115,55527	1.1 Евро
3954	Муниципальный район «Ононский район»	лагерь Звездный	Ононский район, село Верхний Цасучей (Горный)	50,50928	115,10322	1.1 Евро
3955	Муниципальный район «Ононский район»	Реабилитационный центр	село Нижний Цасучей, ул Школьная, д 5	50,51029	115,13861	1.1 Евро
3956	Муниципальный район «Ононский район»	Администрация сельского поселения "Буйлэсанское" муниципального района "Ононский район", с Буйлэсан, ул Новая, 15	Ононский район, село Буйлэсан, Новая улица	50,24454	114,87843	1.1 Евро
3957	Муниципальный район «Ононский район»	Школа, село Нижний Цасучей (Харгана), Советская улица, 22	Ононский район, село Нижний Цасучей (Харгана), Советская улица, 22	50,51369	115,13528	1.1 Евро
3958	Муниципальный район «Ононский район»	детский сад " Тополек"-1, село Нижний Цасучей, улица Ленина, 28	Ононский район, село Нижний Цасучей (Харгана), улица Ленина, 28	50,51461	115,12944	1.1 Евро
3959	Муниципальный район «Ононский район»	Детская школа искусств	Ононский район, село Нижний Цасучей (Харгана), Молодёжная улица, 1А	50,51064	115,11376	1.1 Евро
3960	Муниципальный район «Ононский район»	Детско-юношеская спортивная школа, с Нижний Цасучей, ул Мира, 2Б	Ононский район, село Нижний Цасучей (Харгана), улица Мира, 2Б	50,51262	115,11723	1.1 Евро
3961	Муниципальный район «Ононский район»	МБОУ Первочиндантская ООШ	Ононский район, село Чиндант 1-й, Школьная улица, 6	50,57966	115,40713	1.1 Евро
3962	Муниципальный район «Ононский район»	детский сад	Ононский район, село Чиндант 1-й, улица Мира, 7	50,57758	115,41215	1.1 Евро
3963	Муниципальный район «Ононский район»	Дом досуга	Ононский район, село Икарал	50,53408	115,28827	1.1 Евро
3964	Муниципальный район «Ононский район»	школа	Ононский район, село Усть-Борзя, Школьная улица, 1	50,60116	115,68023	1.1 Евро
3965	Муниципальный район «Ононский район»	дом культуры	Ононский район, село Усть-Борзя, Купурская улица	50,60421	115,67372	1.1 Евро
3966	Муниципальный район «Ононский район»	школа	Ононский район, село Красная Ималка, Школьная улица, 10	50,26232	115,30426	1.1 Евро
3967	Муниципальный район «Ононский район»	дом культуры	Ононский район, село Красная Ималка, улица Ленина	50,26174	115,31239	1.1 Евро
3968	Муниципальный район «Ононский район»	школа	Ононский район, село Новая Заря, Центральная улица, 26	50,36123	115,55394	1.1 Евро
3969	Муниципальный район «Ононский район»	МБОУ Буйлэсанская СОШ, Ононский р-н, с Буйлэсан, ул Центральная, 31	Ононский район, село Буйлэсан, Центральная улица, 31	50,24314	114,87753	1.1 Евро
3970	Муниципальный район «Ононский район»	Сельский дом культуры(клуб), Ононский район, с. Буйлэсан, ул. Центральная, 32	Ононский район, село Буйлэсан, Центральная улица, 24	50,24314	114,87419	1.1 Евро
3971	Муниципальный район «Ононский район»	МБОУ "Большевистская СОШ", Большевик с, Школьная ул, дом № 4	Ононский район, село Большевик, Школьная улица, 4	50,49171	114,65901	1.1 Евро
3972	Муниципальный район «Ононский район»	МБОУ Кубухайская СОШ, Ононский район, с. Кубухай, ул. Молодежная,11	Ононский район, село Кубухай, Молодёжная улица, 11	50,4969	114,80732	1.1 Евро
3973	Муниципальный район «Ононский район»	МБОУ Новодурулгуйская СОШ, 674484, Ононский район, с.Новый Дурулгуй, ул.Школьная,24	Ононский район, село Новый Дурулгуй, Школьная улица, 47	50,34752	114,40174	1.1 Евро
3974	Муниципальный район «Ононский район»	Детский сад "Березка", с.Новый Дурулгуй, ул. Центральная, 58	Ононский район, село Новый Дурулгуй	50,34601	114,41747	1.1 Евро
3975	Муниципальный район «Ононский район»	Сельский дом культуры, Новый Дурулгуй	Ононский район, село Новый Дурулгуй, улица Ветрова	50,34665	114,41222	1.1 Евро
3976	Муниципальный район «Ононский район»	МБОУ Тут-Холтуйская ООШ, Ононский р-н, Тут-Халтуй с, Школьная ул, дом № 54	Ононский район, село Тут-Халтуй, Школьная улица, 54	50,4583	114,16933	1.1 Евро
3977	Муниципальный район «Ононский район»	Дом досуга Усть-Лиска, Ононский район,с.Усть-Лиска,ул.Главная,4	Ононский район, село Усть-Лиска	50,4267	114,5797	1.1 Евро

№	Муниципальное образование	Наименование места накопления	Адрес места накопления	Географические координаты		Тип контейнера
3978	Муниципальный район «Ононский район»	Дом досуга, Забайкальский край, Ононский район, село Куранжа, ул. Центральная, дом 59	Ононский район, село Куранжа, Центральная улица	50,4454	114,03857	1.1 Евро
3979	Муниципальный район «Ононский район»	Дом досуга, Ононский район, с.Баин -Цаган, ул.Центральная,3	Ононский район, село Байн-Цаган	50,30982	115,08588	1.1 Евро
3980	Муниципальный район «Ононский район»	Интернат, Ононский р-н, Тут-Халтуй с, Школьная ул,44	Ононский район, село Тут-Халтуй, Школьная улица	50,45945	114,16773	1.1 Евро
3981	Муниципальный район «Ононский район»	Дом досуга, Ононский район, с. Старый Дурулгуй, ул.Вокзальная, 9	Ононский район, село Старый Дурулгуй, Вокзальная улица	50,47511	114,30006	1.1 Евро
3982	Муниципальный район «Ононский район»	Сельский дом культуры (клуб), Ононский район,с.Большевик,ул.Новая,13	Ононский район, село Большевик, Новая улица, 13	50,48878	114,65965	1.1 Евро
3983	Муниципальный район «Ононский район»	Сельский дом культуры, с. Кубухай ул. Ленина 48	Ононский район, село Кубухай, улица Ленина, 48А	50,49682	114,80867	1.1 Евро
3984	Муниципальный район «Ононский район»	Дом досуга с.Старый Чиндант ,ул.Нагорная,13	Ононский район, село Старый Чиндант	50,56222	115,56821	1.1 Евро
3985	Муниципальный район «Ононский район»	детский сад с.Холуй-База, ул. Центральная, 1	Ононский район, село Холуй-База, Центральная улица	50,49093	115,76798	1.1 Евро
3986	Муниципальный район «Ононский район»	детский сад Тополек Нижний Цасучей Коммунальная 49	Ононский район, село Нижний Цасучей (Харгана), Коммунальная улица, 49	50,50658	115,12464	1.1 Евро
3987	Муниципальный район «Ононский район»	Муниципальное бюджетное учреждение культуры "Ононский районный историко-краеведческий музей"	Ононский район, село Нижний Цасучей (Харгана), Комсомольская улица, 21	50,51208	115,1334	1.1 Евро
3988	Муниципальный район «Ононский район»	СББЖ	Ононский район, село Нижний Цасучей (Харгана), улица Ленина, 60	50,51351	115,11601	1.1 Евро
3989	Муниципальный район «Ононский район»	МБОУ "ВЕРХНЕЦАСУЧЕЙСКАЯ СРЕДНЯЯ ОБЩЕОБРАЗОВАТЕЛЬНАЯ ШКОЛА"	674470, Ононский район, село Верхний Цасучей, улица Гагарина, 27 Б	50,50652	115,09478	1.1 Евро
3990	Муниципальный район «Ононский район»	Культурно-досуговый центр	Первомайская ул., 9, Нижний Цасучей, 674480	50,51213	115,12514	1.1 Евро
3991	Муниципальный район «Ононский район»	Библиотека	Комсомольская ул., 32, Нижний Цасучей, 674480	50,512	115,12779	1.1 Евро
3992	Муниципальный район «Ононский район»	Сбербанк, Нижний Цасучей, Комсомольская ул., 80	Комсомольская ул., 74, Нижний Цасучей, 674470	50,51043	115,11488	1.1 Евро
3993	Муниципальный район «Ононский район»	ПРОКУРАТУРА ЗАБАЙКАЛЬСКОГО КРАЯ	Нагорная ул., 3А, Нижний Цасучей, 674480	50,51129	115,13502	0.75 - железный
3994	Муниципальный район «Ононский район»	ОТДЕЛ СОЦИАЛЬНОЙ ЗАЩИТЫ НАСЕЛЕНИЯ МУНИЦИПАЛЬНОГО РАЙОНА "ОНОНСКИЙ РАЙОН"	Советская ул., 11, Нижний Цасучей, 674480	50,51075	115,13469	0.75 - железный
3995	Муниципальный район «Ононский район»	Общежитие НЕТ ДОГОВОРА!!!!	Советская ул., 11Б, Нижний Цасучей, 674480	50,51065	115,13353	1.1 Евро
3996	Муниципальный район «Ононский район»	ГКУ "Краевой центр социальной защиты населения" , с. Нижний Цасучей, ул. Советская, 11	Нагорная ул., 7, Нижний Цасучей, 674480	50,51076	115,13207	0.75 - железный
3997	Муниципальный район «Петровск-Забайкальский район»	Администрация СП, Малета, ул Пионерская, 16	Петровск-Забайкальский район, село Малета, 10	50,83729	108,41799	1.1 Евро
3998	Муниципальный район «Петровск-Забайкальский район»	АЗС№7.Совхоз	адр	51,28014	108,75533	0.75 - железный
3999	Муниципальный район «Петровск-Забайкальский район»	Школа, Лесоучасток Катангар, ул. Школьная, 2	Петровск-Забайкальский район, населённый пункт Лесоучасток Катангар, Школьная улица, 2	51,00107	108,98999	1.1 Евро
4000	Муниципальный район «Петровск-Забайкальский район»	Школа, с. Тарбагатай, П-Заводский район	Петровск-Забайкальский район, село Тарбагатай, Кооперативная улица, 26	51,17178	109,09655	1.1 Евро
4001	Муниципальный район «Петровск-Забайкальский район»	МДОУ "ЦРР Д/С №15" п. Новопавловка, село Толбага, ул Станционная, д 9	Петровск-Забайкальский район, село Толбага, ул Станционная	51,20762	109,32954	1.1 Евро
4002	Муниципальный район «Петровск-Забайкальский район»	Библиотека	49, Комсомольская улица, село Малета, Петровск-Забайкальский район	50,83697	108,4211	1.1 Евро
4003	Муниципальный район «Петровск-Забайкальский район»	-	г Петровск-Забайкальский	51,09371	109,04617	0.75 - железный
4004	Муниципальный район «Петровск-Забайкальский район»	Детский сад №15, Новопавловка, ул. Декабристов, 6	Петровск-Забайкальский район, пгт. Новопавловка, улица Декабристов, 6	51,21673	109,21795	1.1 Евро
4005	Муниципальный район «Петровск-Забайкальский район»	школа	9, улица Чапаева, пгт. Новопавловка, Петровск-Забайкальский район	51,2152	109,22192	1.1 Евро
4006	Муниципальный район «Петровск-Забайкальский район»	школа	19, улица Чапаева, пгт. Новопавловка, Петровск-Забайкальский район	51,21554	109,21658	1.1 Евро
4007	Муниципальный район «Петровск-Забайкальский район»	МДОУ ДС №21 с Баляга ул Шоссейная 25а	Петровск-Забайкальский район, село Баляга, ул Шоссейная, д 25а	51,1667	108,89337	1.1 Евро
4008	Муниципальный район «Петровск-Забайкальский район»	МОУ НОШ, с. Кули, ул. Школьная, д. 7	Петровск-Забайкальский район, село Кули	51,13444	109,04397	1.1 Евро
4009	Муниципальный район «Петровск-Забайкальский район»	ШКОЛА-ИНТЕРНАТ № 33 ОАО "РЖД", П-Забайкальский р-н, с. Толбага, ул. Станционная, 30	Петровск-Забайкальский район, село Толбага, Станционная улица, 30	51,20865	109,32921	1.1 Евро
4010	Муниципальный район «Петровск-Забайкальский район»	АЗС № 43, Новопавловка	Петровск-Забайкальский район, пгт. Новопавловка	51,2172	109,21934	0.75 - железный
4011	Муниципальный район «Петровск-Забайкальский район»	администрация	Петровск-Забайкальский район, село Баляга, ул Клубная, д 7	51,14554	108,93114	1.1 Евро
4012	Муниципальный район «Петровск-Забайкальский район»	Администрация "Катангарское" с. Катангар, ул. Центральная, д. 15	Петровск-Забайкальский район, село Катангар, ул Центральная, д 15	51,0123	108,96177	1.1 Евро
4013	Муниципальный район «Петровск-Забайкальский район»	АЗСУ "ДООЛ "Орленок"	Петровск-Забайкальский район, пгт. Новопавловка, ул Декабристов, зд 2А	51,21632	109,22419	1.1 Евро
4014	Муниципальный район «Петровск-Забайкальский район»	ЦРБ, пгт. Новопавловка, ул. Декабристов, д. 2а	Петровск-Забайкальский район, пгт. Новопавловка, ул Декабристов, зд 2А	51,2164	109,22478	1.1 Евро
4015	Муниципальный район «Петровск-Забайкальский район»	Баляга, ул. Шоссейная	673020, Петровск-Забайкальский район, Баляга, Шоссейная улица, 18	51,16817	108,89786	1.1 Евро

№	Муниципальное образование	Наименование места накопления	Адрес места накопления	Географические координаты		Тип контейнера
4016	Муниципальный район «Петровск-Забайкальский район»	Комбинат "Юность"	пгт. Баляга, Заречная улица, Петровск-Забайкальский район, Россия	51,15172	108,91652	1.1 Евро
4017	Муниципальный район «Петровск-Забайкальский район»	Детский сад, с. Обор, ул. Центральная, 52	Петровск-Забайкальский район, село Обор, Центральная улица, 52	50,96874	108,54617	1.1 Евро
4018	Муниципальный район «Петровск-Забайкальский район»	Школа, с. Красная Долина, ул. Молодежная, 1А	Петровск-Забайкальский район, село Красная Долина, Молодёжная улица, 1А	50,82181	108,25534	1.1 Евро
4019	Муниципальный район «Петровск-Забайкальский район»	Пост ЭЦ с. Хохотуй, ул. Рабочая, 16б	Петровск-Забайкальский район, село Хохотуй	51,28522	109,57245	0.75 - железный
4020	Муниципальный район «Петровск-Забайкальский район»	Пост ЭЦ ст. Новопавловка, ул. Станционная, 2а	Петровск-Забайкальский район, пгт. Новопавловка, Станционная улица	51,21246	109,23011	0.75 - железный
4021	Муниципальный район «Петровск-Забайкальский район»	Пост ЭЦ п. Тарбагатай, ул. Станционная, 45	Петровск-Забайкальский район, село Тарбагатай	51,18309	109,10266	0.75 - железный
4022	Муниципальный район «Петровск-Забайкальский район»	Дистанция инженерных сооружений с. Хохотуй, ул. Нагорная, 1	Петровск-Забайкальский район, село Хохотуй	51,28022	109,55741	1.1 Евро
4023	Муниципальный район «Петровск-Забайкальский район»	ЗОЛ "Металлург"	Петровск-Забайкальский район, село Тарбагатай	51,17744	109,09793	1.1 Евро
4024	Муниципальный район «Петровск-Забайкальский район»	Котельная Школы-интерната ст. Толбага	Петровск-Забайкальский район, село Толбага	51,20887	109,33019	0.75 - железный
4025	Муниципальный район «Петровск-Забайкальский район»	Детский сад (Петровск-Забайкальский район, с. Харауз, ул. Зеленая 5)	Петровск-Забайкальский район, село Харауз, Зелёная улица, 5	51,25232	108,47842	1.1 Евро
4026	Муниципальный район «Петровск-Забайкальский район»	ФГКУ комбинат «Юность» Управления Федерального агентства по государственным резервам по Дальневосточному федеральному округу	Петровск-Забайкальский район, с. Баляга, а/я 1	51,1876	108,90397	1.1 Евро
4027	Муниципальный район «Петровск-Забайкальский район»	Детский сад № 3, Баляга, ул. Строителей	Петровск-Забайкальский район, село Баляга	51,15173	108,91798	1.1 Евро
4028	Муниципальный район «Петровск-Забайкальский район»	ООО Арсенал, Малета, ул. Мира, 12, АЗС № 48	Петровск-Забайкальский район, село Малета	50,83788	108,41701	0.75 - железный
4029	Муниципальный район «Петровск-Забайкальский район»	Школа, Баляга, ул. Балягинская, 20	Петровск-Забайкальский район, село Баляга, Балягинская улица, 20	51,15547	108,91753	1.1 Евро
4030	Муниципальный район «Петровск-Забайкальский район»	Детский сад, Катаево, ул. Молодежная, 2	Петровск-Забайкальский район, село Катаево, Молодёжная улица, 2	50,94678	108,66282	1.1 Евро
4031	Муниципальный район «Петровск-Забайкальский район»	Администрация СП, Хохотуй, ул. Кооперативная, 4а	Петровск-Забайкальский район, село Хохотуй, Кооперативная улица, 4А	51,28381	109,56299	1.1 Евро
4032	Муниципальный район «Петровск-Забайкальский район»	МОУ СОШ , с. Малета, ул. Комсомольская, 44	Петровск-Забайкальский район, село Малета, Комсомольская улица, 44	50,83806	108,42151	1.1 Евро
4033	Муниципальный район «Петровск-Забайкальский район»	Школа, Катаево, ул. Школьная, 1	Петровск-Забайкальский район, село Катаево, Школьная улица, 1	50,94609	108,66147	1.1 Евро
4034	Муниципальный район «Петровск-Забайкальский район»	База, пгт.Новопавловка, ул. Партизанская, 5А	Петровск-Забайкальский район, пгт. Новопавловка, Партизанская улица, 5	51,21765	109,20572	1.1 Евро
4035	Муниципальный район «Петровск-Забайкальский район»	-	Детский лагерь "Орлёнок"	51,20176	109,29183	1.1 Евро
4036	Муниципальный район «Петровск-Забайкальский район»	ЭЧК-2, ЭЧЭ-1ст. Тарбагатай, ул. Залинейная, 1	Петровск-Забайкальский район, село Тарбагатай, 1-я Залинейная улица, 1	51,18366	109,08829	1.1 Евро
4037	Муниципальный район «Петровск-Забайкальский район»	МУ ДО ДШИ "Доминанта"	Петровск-Забайкальский район, село Малета, Пионерская улица	50,83411	108,42337	1.1 Евро
4038	Муниципальный район «Петровск-Забайкальский район»	-	673020, Петровск-Забайкальский район, Баляга, Станционная улица, 6	51,15323	108,93619	1.1 Евро
4039	Муниципальный район «Петровск-Забайкальский район»	-	673020, Петровск-Забайкальский район, Баляга, пост ЭЦ	51,15261	108,93798	0.75 - железный
4040	Муниципальный район «Петровск-Забайкальский район»	-	673020, Петровск-Забайкальский район, Баляга, Трактовая улица, 125	51,15265	108,94229	1.1 Евро
4041	Муниципальный район «Петровск-Забайкальский район»	-	673020, Петровск-Забайкальский район, Баляга, Трактовая улица, 101	51,15353	108,93906	1.1 Евро
4042	Муниципальный район «Петровск-Забайкальский район»	-	673020, Петровск-Забайкальский район, Баляга, Трактовая улица, 85	51,15457	108,93671	1.1 Евро
4043	Муниципальный район «Петровск-Забайкальский район»	-	673020, Петровск-Забайкальский район, Баляга, Трактовая улица, 28	51,15528	108,93396	1.1 Евро
4044	Муниципальный район «Петровск-Забайкальский район»	-	673020, Петровск-Забайкальский район, Баляга, Трактовая улица, 29	51,156	108,92717	1.1 Евро
4045	Муниципальный район «Петровск-Забайкальский район»	-	673020, Петровск-Забайкальский район, Баляга, Трактовая улица, 1Б	51,15636	108,92176	1.1 Евро
4046	Муниципальный район «Петровск-Забайкальский район»	-	673020, Петровск-Забайкальский район, Баляга, Нагорная улица, 7А	51,15718	108,9273	1.1 Евро
4047	Муниципальный район «Петровск-Забайкальский район»	-	673020, Петровск-Забайкальский район, Баляга, Нагорная улица, 25	51,15448	108,9422	1.1 Евро
4048	Муниципальный район «Петровск-Забайкальский район»	-	673020, Петровск-Забайкальский район, Баляга, Нагорная улица, 24	51,15288	108,94868	1.1 Евро

№	Муниципальное образование	Наименование места накопления	Адрес места накопления	Географические координаты		Тип контейнера
4049	Муниципальный район «Петровск-Забайкальский район»	-	673020, Петровск-Забайкальский район, Баляга, Нагорная улица, 53	51,15223	108,95226	1.1 Евро
4050	Муниципальный район «Петровск-Забайкальский район»	-	673020, Петровск-Забайкальский район, Баляга, Дровяная улица, 3	51,15237	108,92494	1.1 Евро
4051	Муниципальный район «Петровск-Забайкальский район»	-	Улица 40 лет Победы	51,14505	108,93033	1.1 Евро
4052	Муниципальный район «Петровск-Забайкальский район»	-	Улица 40 лет Победы	51,14519	108,92836	1.1 Евро
4053	Муниципальный район «Петровск-Забайкальский район»	-	Улица Московская	51,1491	108,92463	1.1 Евро
4054	Муниципальный район «Петровск-Забайкальский район»	-	Улица Луговая	51,14639	108,92869	1.1 Евро
4055	Муниципальный район «Петровск-Забайкальский район»	-	Улица Сосновая	51,14532	108,9256	1.1 Евро
4056	Муниципальный район «Петровск-Забайкальский район»	-	Улица Лесная	51,14437	108,92532	1.1 Евро
4057	Муниципальный район «Петровск-Забайкальский район»	-	Улица Рабочая	51,14332	108,92585	1.1 Евро
4058	Муниципальный район «Петровск-Забайкальский район»	-	Улица Рабочая	51,14268	108,9301	1.1 Евро
4059	Муниципальный район «Петровск-Забайкальский район»	-	673020, Петровск-Забайкальский район, Баляга, Рабочая улица, 20	51,14188	108,93344	1.1 Евро
4060	Муниципальный район «Петровск-Забайкальский район»	-	Улица Дружбы	51,14241	108,93408	1.1 Евро
4061	Муниципальный район «Петровск-Забайкальский район»	-	673020, Петровск-Забайкальский район, Баляга, улица Мира, 10	51,14306	108,93482	1.1 Евро
4062	Муниципальный район «Петровск-Забайкальский район»	-	-	51,14326	108,93863	1.1 Евро
4063	Муниципальный район «Петровск-Забайкальский район»	-	-	51,14467	108,93568	1.1 Евро
4064	Муниципальный район «Петровск-Забайкальский район»	-	-	51,14615	108,93195	1.1 Евро
4065	Муниципальный район «Петровск-Забайкальский район»	-	-	51,14659	108,93863	1.1 Евро
4066	Муниципальный район «Петровск-Забайкальский район»	-	673020, Петровск-Забайкальский район, Баляга, Новая улица, 12	51,14582	108,93484	1.1 Евро
4067	Муниципальный район «Петровск-Забайкальский район»	-	-	51,14486	108,94382	1.1 Евро
4068	Муниципальный район «Петровск-Забайкальский район»	-	673020, Петровск-Забайкальский район, Баляга, Московская улица, 30	51,14772	108,93398	1.1 Евро
4069	Муниципальный район «Петровск-Забайкальский район»	-	673020, Петровск-Забайкальский район, Баляга, Московская улица, 44	51,14867	108,92965	1.1 Евро
4070	Муниципальный район «Петровск-Забайкальский район»	-	673020, Петровск-Забайкальский район, Баляга, Московская улица, 9	51,14687	108,92538	1.1 Евро
4071	Муниципальный район «Петровск-Забайкальский район»	-	673020, Петровск-Забайкальский район, Баляга, Пионерская улица, 9	51,15177	108,91091	1.1 Евро
4072	Муниципальный район «Петровск-Забайкальский район»	-	673020, Петровск-Забайкальский район, Баляга, Строительная улица, 3	51,15168	108,91475	1.1 Евро
4073	Муниципальный район «Петровск-Забайкальский район»	-	673020, Петровск-Забайкальский район, Баляга, Строительная улица, 26	51,14811	108,91911	1.1 Евро
4074	Муниципальный район «Петровск-Забайкальский район»	-	-	51,14739	108,92098	1.1 Евро
4075	Муниципальный район «Петровск-Забайкальский район»	-	-	51,14682	108,92206	1.1 Евро
4076	Муниципальный район «Петровск-Забайкальский район»	-	673020, Петровск-Забайкальский район, Баляга, Пролетарская улица, 15	51,14704	108,91797	1.1 Евро
4077	Муниципальный район «Петровск-Забайкальский район»	-	-	51,14787	108,91606	1.1 Евро
4078	Муниципальный район «Петровск-Забайкальский район»	-	673020, Петровск-Забайкальский район, Баляга, Коммунальная улица, 3	51,14854	108,90965	1.1 Евро
4079	Муниципальный район «Петровск-Забайкальский район»	-	673020, Петровск-Забайкальский район, Баляга, Коммунальная улица, 25	51,14623	108,90645	1.1 Евро
4080	Муниципальный район «Петровск-Забайкальский район»	-	-	51,15098	108,90909	1.1 Евро
4081	Муниципальный район «Петровск-Забайкальский район»	-	-	51,1541	108,90474	1.1 Евро

№	Муниципальное образование	Наименование места накопления	Адрес места накопления	Географические координаты		Тип контейнера
4082	Муниципальный район «Петровск-Забайкальский район»	-	-	51,15418	108,90357	1.1 Евро
4083	Муниципальный район «Петровск-Забайкальский район»	-	Кирова	51,16249	108,90656	1.1 Евро
4084	Муниципальный район «Петровск-Забайкальский район»	-	Нагаева	51,16423	108,90598	1.1 Евро
4085	Муниципальный район «Петровск-Забайкальский район»	-	Комсомольская	51,16457	108,90371	1.1 Евро
4086	Муниципальный район «Петровск-Забайкальский район»	-	673020, Петровск-Забайкальский район, Баляга, Маргентуйская улица, 1А	51,16492	108,90057	1.1 Евро
4087	Муниципальный район «Петровск-Забайкальский район»	-	673020, Петровск-Забайкальский район, Баляга, Забайкальская улица, 6	51,16999	108,89445	1.1 Евро
4088	Муниципальный район «Петровск-Забайкальский район»	-	673020, Петровск-Забайкальский район, Баляга, Юбилейная улица, 4	51,16886	108,89559	1.1 Евро
4089	Муниципальный район «Петровск-Забайкальский район»	-	673020, Петровск-Забайкальский район, Баляга, Шоссейная улица, 34	51,16625	108,8922	1.1 Евро
4090	Муниципальный район «Петровск-Забайкальский район»	-	673020, Петровск-Забайкальский район, Баляга, Юбилейная улица, 6В	51,16683	108,89179	1.1 Евро
4091	Муниципальный район «Петровск-Забайкальский район»	-	673020, Петровск-Забайкальский район, Баляга, Шоссейная улица, 56	51,16521	108,89042	1.1 Евро
4092	Муниципальный район «Петровск-Забайкальский район»	-	673020, Петровск-Забайкальский район, Баляга, Шоссейная улица, 33	51,16327	108,88908	1.1 Евро
4093	Муниципальный район «Петровск-Забайкальский район»	-	673020, Петровск-Забайкальский район, Баляга, Партизанская улица, 48	51,16545	108,89356	1.1 Евро
4094	Муниципальный район «Петровск-Забайкальский район»	-	673020, Петровск-Забайкальский район, Баляга, Партизанская улица, 40	51,16533	108,89594	1.1 Евро
4095	Муниципальный район «Петровск-Забайкальский район»	-	673020, Петровск-Забайкальский район, Баляга, Маргентуйская улица, 9	51,16543	108,89802	1.1 Евро
4096	Муниципальный район «Петровск-Забайкальский район»	-	673020, Петровск-Забайкальский район, Баляга, Маргентуйская улица, 1	51,16633	108,90061	1.1 Евро
4097	Муниципальный район «Петровск-Забайкальский район»	-	Партизанская	51,16699	108,90418	1.1 Евро
4098	Муниципальный район «Петровск-Забайкальский район»	-	673020, Петровск-Забайкальский район, Баляга, Безымянная улица, 6	51,16847	108,90343	1.1 Евро
4099	Муниципальный район «Петровск-Забайкальский район»	-	673020, Петровск-Забайкальский район, Баляга, Молодёжная улица, 3Г	51,17103	108,90232	1.1 Евро
4100	Муниципальный район «Петровск-Забайкальский район»	-	673020, Петровск-Забайкальский район, Баляга, улица Голяткино, 22	51,17555	108,90128	1.1 Евро
4101	Муниципальный район «Петровск-Забайкальский район»	-	673020, Петровск-Забайкальский район, Баляга, Октябрьская улица, 8	51,1752	108,90693	1.1 Евро
4102	Муниципальный район «Петровск-Забайкальский район»	-	673020, Петровск-Забайкальский район, Баляга, Солнечная улица, 3	51,17615	108,9058	1.1 Евро
4103	Муниципальный район «Петровск-Забайкальский район»	-	673020, Петровск-Забайкальский район, Баляга, Алтайская улица, 6	51,17707	108,90526	1.1 Евро
4104	Муниципальный район «Петровск-Забайкальский район»	Школа, с. Баляга, ул. Нагаева, д. 7	7, улица Нагаева, пгт. Баляга, Петровск-Забайкальский район	51,16037	108,90958	1.1 Евро
4105	Муниципальный район «Петровск-Забайкальский район»	школа	2, Школьная улица, село Зугмара, Петровск-Забайкальский район	51,18228	109,21677	1.1 Евро
4106	Муниципальный район «Петровск-Забайкальский район»	магазин "Титан"	Спортивная улица, пгт. Тарбагатай, Петровск-Забайкальский район	51,17841	109,08517	1.1 Евро
4107	Муниципальный район «Петровск-Забайкальский район»	школа-интернат	Петровск-Забайкальский район, село Малета, 10	50,83728	108,41799	1.1 Евро
4108	Муниципальный район «Петровск-Забайкальский район»	Библиотека	Петровск-Забайкальский район, село Усть-Обор	50,93231	108,57074	1.1 Евро
4109	Муниципальный район «Петровск-Забайкальский район»	клуб	2, Советская улица, пгт. Новопавловка, Петровск-Забайкальский район	51,21623	109,22672	1.1 Евро
4110	Муниципальный район «Петровск-Забайкальский район»	клуб	Станционная улица, село Толбага, Петровск-Забайкальский район	51,20766	109,32908	0.75 - железный
4111	Муниципальный район «Петровск-Забайкальский район»	школа	1А, Комсомольская улица, пгт. Новопавловка, Петровск-Забайкальский район	51,21963	109,22937	1.1 Евро
4112	Муниципальный район «Петровск-Забайкальский район»	школа	Россия, Петровск-Забайкальский район, 10, село Малета	50,83729	108,41797	1.1 Евро
4113	Муниципальный район «Петровск-Забайкальский район»	Здание врачебной амбулатории	2А, Рабочая улица, пгт. Баляга, Петровск-Забайкальский район	51,14231	108,92467	1.1 Евро
4114	Муниципальный район «Петровск-Забайкальский район»	Участковая больница с. Хохотуй, ул. Рабочая, д. 13	Петровск-Забайкальский район, село Хохотуй	51,28303	109,56676	1.1 Евро

№	Муниципальное образование	Наименование места накопления	Адрес места накопления	Географические координаты		Тип контейнера
4115	Муниципальный район «Петровск-Забайкальский район»	Врачебная амбулатория	7, Кооперативная улица, пгт. Тарбагатай, Петровск-Забайкальский район	51,17131	109,09562	1.1 Евро
4116	Муниципальный район «Петровск-Забайкальский район»	Администрация сельского поселения "Зугмарское"	2А, Школьная улица, село Зугмара, Петровск-Забайкальский район	51,18291	109,21641	1.1 Евро
4117	Муниципальный район «Петровск-Забайкальский район»	МДОУ Детский сад №8 с.Усть-Обор с.Центральная д.20 корпус А	20А, Центральная улица, село Усть-Обор, Петровск-Забайкальский район	50,93029	108,57022	1.1 Евро
4118	Муниципальный район «Петровск-Забайкальский район»	МОУ ООШ с.Харауз ул.Школьная д.4	Петровск-Забайкальский район, село Харауз, ул Школьная, д 4	51,2474	108,47377	1.1 Евро
4119	Муниципальный район «Петровск-Забайкальский район»	Детский сад №18 с.Тарбгатай ул. 40Лет Победы 2	2, улица 40 лет Победы, пгт. Тарбагатай, Петровск-Забайкальский район	51,17882	109,09762	1.1 Евро
4120	Муниципальный район «Петровск-Забайкальский район»	ГОУ "ХОХОТУЙСКАЯ СПЕЦИАЛЬНАЯ (КОРРЕКЦИОННАЯ) ШКОЛА-ИНТЕРНАТ" (с. Хохотуй, ул. Советская, 58)	58, Советская улица, село Хохотуй, Петровск-Забайкальский район	51,29417	109,55861	1.1 Евро
4121	Муниципальный район «Петровск-Забайкальский район»	Школа	18А, Центральная улица, село Усть-Обор, Петровск-Забайкальский район	50,92964	108,57065	1.1 Евро
4122	Муниципальный район «Петровск-Забайкальский район»	СОШ с. Хохотуй	29Г, Рабочая улица, село Хохотуй, Петровск-Забайкальский район	51,28572	109,57163	1.1 Евро
4123	Муниципальный район «Петровск-Забайкальский район»	Администрация	57, Кооперативная улица, пгт. Тарбагатай, Петровск-Забайкальский район	51,17846	109,0945	1.1 Евро
4124	Муниципальный район «Петровск-Забайкальский район»	Администрация	18А, Центральная улица, село Усть-Обор, Петровск-Забайкальский район	50,9295	108,57055	1.1 Евро
4125	Муниципальный район «Петровск-Забайкальский район»	детский лагерь	Россия, Петровск-Забайкальский район, Заречная улица, пгт. Баляга	51,15174	108,91643	0.75 - железный
4126	Муниципальный район «Петровск-Забайкальский район»	Участковая больница, с. Малета, ул. Пионерская, д. 1	Петровск-Забайкальский район, село Малета, ул Пионерская	50,84055	108,41523	1.1 Евро
4127	Муниципальный район «Петровск-Забайкальский район»	МКД г. Петровск-Забайкальский, ул. Мысовая, 58	Россия, 673005	51,1977	108,82331	1.1 Евро
4128	Приаргунский муниципальный округ Забайкальского края	ВГ №80, п Пограничный	Приаргунский муниципальный округ, посёлок Пограничный 1-й	50,59558	118,96766	1.1 Евро
4129	Приаргунский муниципальный округ Забайкальского края	ИП Восканян, Приаргунск, ул. Чернышевского 9Б	пгт. Приаргунск, ул Чернышевского, д 9б	50,37311	119,09753	0.75 - железный
4130	Приаргунский муниципальный округ Забайкальского края	Магазин "Продмикс", пгт. Приаргунск, ул. Транспортная, 5В	пгт. Приаргунск, Транспортная улица, 5	50,36666	119,08559	0.75 - железный
4131	Приаргунский муниципальный округ Забайкальского края	кафе "Небеса", п. Приаргунск, ул. Транспортная, 5а, ИП Минасян	пгт. Приаргунск, Транспортная улица, 5	50,36667	119,08559	0.75 - железный
4132	Приаргунский муниципальный округ Забайкальского края	Досатуйская Нефтебаза п. Досатуй НЕФТЕМАРКЕТ	Приаргунский муниципальный округ, село Станция-Досатуй	50,40123	118,63191	0.75 - железный
4133	Приаргунский муниципальный округ Забайкальского края	№ 45 НЕФТЕМАРКЕТ ПАО, г.Кличка	Приаргунский муниципальный округ, пгт. Кличка	50,44051	117,99291	0.75 - железный
4134	Приаргунский муниципальный округ Забайкальского края	Приаргунский ДЭУ - АБЗ, пгт. Приаргунск, ул. Промышленная, 1а	пгт. Приаргунск, Промышленная улица, 1	50,36455	119,07713	0.75 - железный
4135	Приаргунский муниципальный округ Забайкальского края	Приаргунский ДЭУ, п. Досатуй, ул. Геологическая, 13	Приаргунский муниципальный округ, поселок Досатуй, Геологическая улица, 7	50,39005	118,62093	0.75 - железный
4136	Приаргунский муниципальный округ Забайкальского края	Приаргунский ДЭУ - Центральная база пгт. Приаргунск, ул. Магистральная, 7	пгт. Приаргунск	50,35636	119,08733	0.75 - железный
4137	Приаргунский муниципальный округ Забайкальского края	Табельная ст. Приаргунск 89245085216	пгт. Приаргунск	50,37117	119,08429	1.1 Евро
4138	Приаргунский муниципальный округ Забайкальского края	АО "Россельхозбанк", пгт. Приаргунск, ул. Первомайская, д. 10	Первомайская ул., 10, Приаргунск, 674310	50,36756	119,10109	1.1 Евро
4139	Приаргунский муниципальный округ Забайкальского края	ООО "ВТОРРЕСУРС-НК", Приаргунский муниципальный округ, п. Досатуй, ул. Строительная, 1	Приаргунский муниципальный округ, поселок Досатуй	50,39327	118,6242	1.1 Евро
4140	Приаргунский муниципальный округ Забайкальского края	Административное здание	пгт. Приаргунск, улица Чернышевского, 12А	50,36818	119,09595	0.75 - железный
4141	Приаргунский муниципальный округ Забайкальского края	Санитарно-бытовой корпус ст. Приаргунск	пгт. Приаргунск	50,36866	119,08006	0.75 - железный
4142	Приаргунский муниципальный округ Забайкальского края	Табельная ПЧ НГЧ ст. Досатуй	Приаргунский муниципальный округ, поселок Досатуй	50,39788	118,63476	0.75 - железный
4143	Приаргунский муниципальный округ Забайкальского края	Россельхознадзор Забайкальского края	пгт. Приаргунск, улица Чернышевского, 12	50,36806	119,09543	0.75 - железный
4144	Приаргунский муниципальный округ Забайкальского края	пгт. Приаргунск, ул.Ленина, д. 6 Администрация округа, ДС "Тополек"	ул. Ленина, 7, Приаргунск, 674310	50,36459	119,09708	0.75 - железный
4145	Приаргунский муниципальный округ Забайкальского края	Пост ЭЦ ст. Досатуй	Приаргунский муниципальный округ, село Станция-Досатуй	50,39676	118,62387	0.75 - железный
4146	Приаргунский муниципальный округ Забайкальского края	Магазин	пгт. Приаргунск, улица Ленина, 5	50,3639	119,09698	0.75 - железный
4147	Приаргунский муниципальный округ Забайкальского края	Административное здание	пгт. Приаргунск, улица Ленина, 14	50,3665	119,10039	0.75 - железный

№	Муниципальное образование	Наименование места накопления	Адрес места накопления	Географические координаты		Тип контейнера
4148	Приаргунский муниципальный округ Забайкальского края	Мировые судьи, пгт. Приаргунск, ул. Октябрьская, д. 10А	пгт. Приаргунск, Октябрьская улица, 10А	50,36757	119,09798	0.75 - железный
4149	Приаргунский муниципальный округ Забайкальского края	Насосная станция Приаргунск	пгт. Приаргунск	50,36784	119,0802	0.75 - железный
4150	Приаргунский муниципальный округ Забайкальского края	магазин ООО "Эконом+", п. Приаргунск, ул. Транспортная, 2д	пгт. Приаргунск, Транспортная улица, 2	50,36639	119,08526	0.75 - железный
4151	Приаргунский муниципальный округ Забайкальского края	-	ул. Ленина, 21, Приаргунск, 674310	50,36795	119,09999	1.1 Евро
4152	Приаргунский муниципальный округ Забайкальского края	пгт. Приаргунск, ул. Ленина, д. 6	ул. Ленина, 6, Приаргунск, 674310	50,36413	119,09824	1.1 Евро
4153	Приаргунский муниципальный округ Забайкальского края	Вокзал	пгт. Приаргунск	50,36846	119,08242	1.1 Евро
4154	Приаргунский муниципальный округ Забайкальского края	Пост ЭЦ	Приаргунский муниципальный округ, поселок Досатуй, Луговая улица	50,39933	118,65432	0.75 - железный
4155	Приаргунский муниципальный округ Забайкальского края	Пост ЭЦ	пгт. Приаргунск, Вокзальная улица	50,36757	119,08195	0.75 - железный
4156	Приаргунский муниципальный округ Забайкальского края	ПАО Нефтемаркет, АЗС №31	пгт. Приаргунск	50,3648	119,09187	0.75 - железный
4157	Приаргунский муниципальный округ Забайкальского края	Административное здание	Приаргунский муниципальный округ, село Староцурухайтуй	50,20002	119,32766	1.1 Евро
4158	Приаргунский муниципальный округ Забайкальского края	База отстоя пассажирских вагонов на ст. Приаргунск	пгт. Приаргунск, Промышленная улица	50,36717	119,08012	0.75 - железный
4159	Приаргунский муниципальный округ Забайкальского края	Магазин	пгт. Приаргунск, Первомайская улица, 7	50,3691	119,09762	1.1 Евро
4160	Приаргунский муниципальный округ Забайкальского края	Административное здание	пгт. Приаргунск, Октябрьская улица	50,36597	119,0966	1.1 Евро
4161	Приаргунский муниципальный округ Забайкальского края	Кафе "Сушка"	пгт. Приаргунск	50,36705	119,09476	0.75 - железный
4162	Приаргунский муниципальный округ Забайкальского края	гостиница Аргунь	Приаргунский муниципальный округ, пгт. Приаргунск, улица Ленина, 6	50,36424	119,09798	1.1 Евро
4163	Приаргунский муниципальный округ Забайкальского края	офис	пгт. Приаргунск, Первомайская улица, 10	50,36748	119,10124	1.1 Евро
4164	Приаргунский муниципальный округ Забайкальского края	Магазин	пгт. Приаргунск, улица Ленина, 2	50,3622	119,09682	0.75 - железный
4165	Приаргунский муниципальный округ Забайкальского края	Административное здание	Приаргунский муниципальный округ, село Кути	50,09493	119,18243	1.1 Евро
4166	Приаргунский муниципальный округ Забайкальского края	Столовая "Надежда"	пгт. Приаргунск, Первомайская улица, 1А	50,37015	119,0946	0.75 - железный
4167	Приаргунский муниципальный округ Забайкальского края	Лагерь, 14 км от приаргунска за линией ИТС регионального управления ФСБ РФ МЕЖДУ ХРЕБТОМ КЫДАМ И ОЗ. ХОМУТИННОЕ	Приаргунский муниципальный округ	50,44264	119,21059	1.1 Евро
4168	Приаргунский муниципальный округ Забайкальского края	Административное здание, МО МВД, пгт. Приаргунск, ул. Луговая, д. 10	пгт. Приаргунск, Луговая улица, 8	50,36394	119,10601	0.75 - железный
4169	Приаргунский муниципальный округ Забайкальского края	УФСБ России, пгт. Приаргунск, ул. Ленина, 2А	Приаргунский муниципальный округ, пгт. Приаргунск, улица Ленина, 2А	50,36175	119,096	1.1 Евро
4170	Приаргунский муниципальный округ Забайкальского края	Административное здание, пгт. Приаргунск, ул. Губина, 2В	Приаргунский муниципальный округ, пгт. Приаргунск	50,35747	119,0969	0.75 - железный
4171	Приаргунский муниципальный округ Забайкальского края	Административное здание	Приаргунский муниципальный округ, село Зоргол	50,60556	119,27081	1.1 Евро
4172	Приаргунский муниципальный округ Забайкальского края	Административное здание	Приаргунский муниципальный округ, село Староцурухайтуй	50,19805	119,32669	0.75 - железный
4173	Приаргунский муниципальный округ Забайкальского края	ФГКУ ФСБ России по Забайкальскому краю с. Дурой	Приаргунский муниципальный округ, село Дурой	50,0105	118,93833	0.75 - железный
4174	Приаргунский муниципальный округ Забайкальского края	Административное здание	Приаргунский муниципальный округ, пгт. Приаргунск, Транспортная улица, 7	50,36652	119,08592	0.75 - железный
4175	Приаргунский муниципальный округ Забайкальского края	детский сад	Приаргунский муниципальный округ, пгт. Приаргунск, 1-й микрорайон	50,36963	119,09351	0.75 - железный
4176	Приаргунский муниципальный округ Забайкальского края	Административное здание, пгт. Приаргунск, ул. Дружбы ОВГ УЦ	Приаргунский муниципальный округ, пгт. Приаргунск, улица Дружбы	50,36255	119,08891	0.75 - железный
4177	Приаргунский муниципальный округ Забайкальского края	Административное здание, пгт Приаргунск, ул. Транспортная 4 (аппарат Службы)	Приаргунский муниципальный округ, пгт. Приаргунск, Транспортная улица, 4	50,36625	119,08574	0.75 - железный
4178	Приаргунский муниципальный округ Забайкальского края	Музей, пгт. Приаргунск, ул. Губина, д. 7	Приаргунский муниципальный округ, пгт. Приаргунск, улица Губина, 7	50,36503	119,10068	1.1 Евро
4179	Приаргунский муниципальный округ Забайкальского края	Магазин "Черемушки"	Приаргунский муниципальный округ, пгт. Приаргунск	50,36309	119,08847	0.75 - железный
4180	Приаргунский муниципальный округ Забайкальского края	Школа, с. Улан, ул. Горная, д. 19	Приаргунский муниципальный округ, село Улан, Горная улица, 19	50,4778	118,92735	1.1 Евро

№	Муниципальное образование	Наименование места накопления	Адрес места накопления	Географические координаты		Тип контейнера
4181	Приаргунский муниципальный округ Забайкальского края	ИП Абдулазизов И. И. м-н"Алкомаркет", пгт. Приаргунск, ул. Строительная, д. 1Б	Приаргунский муниципальный округ, пгт. Приаргунск, Строительная улица, 1	50,37013	119,09694	0.75 - железный
4182	Приаргунский муниципальный округ Забайкальского края	Здание бухгалтерии п. Приаргунск, ул. Октябрьская, д.10	Приаргунский муниципальный округ, пгт. Приаргунск, Октябрьская улица, 10	50,36737	119,09763	0.75 - железный
4183	Приаргунский муниципальный округ Забайкальского края	МБУ ДО ДЮСШ ДВ п. Приаргунск, ул. Декабристов,д.7	Приаргунский муниципальный округ, пгт. Приаргунск, улица Декабристов, 7	50,36439	119,09406	0.75 - железный
4184	Приаргунский муниципальный округ Забайкальского края	детский сад	Приаргунский муниципальный округ, село Нижний Зоргол, улица Пешкова	50,60941	119,2773	1.1 Евро
4185	Приаргунский муниципальный округ Забайкальского края	ветеринарная станция	Приаргунский муниципальный округ, пгт. Приаргунск, Набережная улица, 18	50,372	119,10832	1.1 Евро
4186	Приаргунский муниципальный округ Забайкальского края	детский сад «Сказка» п. Досатуй, ул. Ленина, д. 17А	Приаргунский муниципальный округ, поселок Досатуй, улица Ленина, 19Б	50,39749	118,6345	1.1 Евро
4187	Приаргунский муниципальный округ Забайкальского края	Школа, пгт. Приаргунск, ул. Губина, д. 11	Приаргунский муниципальный округ, пгт. Приаргунск, улица Губина, 11	50,36658	119,10165	1.1 Евро
4188	Приаргунский муниципальный округ Забайкальского края	ДС "Тополёк", пгт. Приаргунск, ул. Воинов Интернационалистов, д. 3	Приаргунский муниципальный округ, пгт. Приаргунск, улица Воинов Интернационалистов, 3	50,36482	119,09595	0.75 - железный
4189	Приаргунский муниципальный округ Забайкальского края	детский сад "Светлячок" пгт. Приаргунск, ул. Воинов Интернациолистов, д. 1Б	Приаргунский муниципальный округ, пгт. Приаргунск, улица Воинов Интернационалистов, 1Б	50,36584	119,09276	0.75 - железный
4190	Приаргунский муниципальный округ Забайкальского края	школа	Приаргунский муниципальный округ, поселок Пограничный, Школьная улица, 8	50,59158	118,95719	1.1 Евро
4191	Приаргунский муниципальный округ Забайкальского края	Школа, с. Староцурухайтуй, ул. Партизан Шестаковых, д. 4А	Приаргунский муниципальный округ, село Староцурухайтуй, улица Партизан Шестаковых, 4А	50,1982	119,32838	1.1 Евро
4192	Приаргунский муниципальный округ Забайкальского края	пгт. Приаргунск, ул. Луговая, д. 8	Луговая ул., 5, Приаргунск, 674310	50,36437	119,10614	0.75 - железный
4193	Приаргунский муниципальный округ Забайкальского края	ИП Тимофеев Геннадий Викторович, АЗС № 6, пгт. Приаргунск, ул. Молодежная, д. 2	Трактовая ул., 21, Приаргунск, 674310	50,35159	119,0842	0.75 - железный
4194	Приаргунский муниципальный округ Забайкальского края	Метеостанция, пгт. Приаргунск	Молодежная ул., 21, Приаргунск, 674310	50,34887	119,08061	0.75 - железный
4195	Приаргунский муниципальный округ Забайкальского края	Пост ЭЦ пгт. Приаргунск	Вокзальная ул., 4, Приаргунск, 674310	50,36643	119,08108	0.75 - железный
4196	Приаргунский муниципальный округ Забайкальского края	-	Приаргунск, Приаргунск, 674310	50,36829	119,08132	0.75 - железный
4197	Приаргунский муниципальный округ Забайкальского края	Отдел полиции, пгт. Приаргунск, ул. Энергетиков, д. 9а	ул. Энергетиков, 9а, Приаргунск, 674310	50,36281	119,10538	0.75 - железный
4198	Приаргунский муниципальный округ Забайкальского края	«Управление вневедомственной охраны войск национальной гвардии" пгт. Приаргунск, ул. Ленина, д. 4	ул. Ленина, 4, Приаргунск, 674310	50,3632	119,09716	0.75 - железный
4199	Приаргунский муниципальный округ Забайкальского края	детский сад "Гуранёнок", пгт. Приаргунск, ул. Строительная, д. 18	Строительная ул., 18а, Приаргунск, 674310	50,36801	119,10274	0.75 - железный
4200	Приаргунский муниципальный округ Забайкальского края	пгт. Приаргунск, ул. Чернышевского, д. 5	ул. Чернышевского, 7, Приаргунск, 674310	50,3671	119,09346	0.75 - железный
4201	Приаргунский муниципальный округ Забайкальского края	пгт. Приаргунск, ДОС № 11	Трактовая ул., 11, Приаргунск, 674310	50,36935	119,09387	0.75 - железный
4202	Приаргунский муниципальный округ Забайкальского края	пгт. Приаргунск, 1 мкр., д. 25-26	Строительная ул., 25, Приаргунск, 674310	50,36936	119,09268	0.75 - железный
4203	Приаргунский муниципальный округ Забайкальского края	Приаргунская Центральная районная больница, пгт. Приаргунск, ул. Комсомольская, д. 2а	Комсомольская ул., 2а, Приаргунск, 674310	50,36793	119,09183	0.75 - железный
4204	Приаргунский муниципальный округ Забайкальского края	пгт. Приаргунск, мкр. д. 3	ул. 2-Й микрорайон, 1, Приаргунск, 674310	50,36675	119,09213	0.75 - железный
4205	Приаргунский муниципальный округ Забайкальского края	Школа, пгт. Приаргунск, ул. Октябрьская, д. 6	Октябрьская ул., 6, Приаргунск, 674310	50,36563	119,0964	1.1 Евро
4206	Приаргунский муниципальный округ Забайкальского края	пгт. Приаргунск, ул. Губина, д. 5	ул. Губина, 5, Приаргунск, 674310	50,36461	119,0997	0.75 - железный
4207	Приаргунский муниципальный округ Забайкальского края	ТГК-14, пгт. Приаргунск, ул. Губина, д. 2а, Пожарная часть № 29	ул. Губина, Приаргунск, 674310	50,35814	119,09659	0.75 - железный
4208	Приаргунский муниципальный округ Забайкальского края	пгт. Приаргунск, 2 мкр.	ул. 2-Й микрорайон, 13, Приаргунск, 674310	50,3596	119,09176	0.75 - железный
4209	Приаргунский муниципальный округ Забайкальского края	-	ул. 2-Й микрорайон, 2, Приаргунск, 674310	50,36119	119,09118	0.75 - железный
4210	Приаргунский муниципальный округ Забайкальского края	-	ул. 2-Й микрорайон, 3, Приаргунск, 674310	50,36151	119,09042	0.75 - железный
4211	Приаргунский муниципальный округ Забайкальского края	пгт. Приаргунск, мкр. МЖК	ул. Чернышевского, 11а, Приаргунск, 674310	50,36354	119,08913	0.75 - железный
4212	Приаргунский муниципальный округ Забайкальского края	пгт. Приаргунск, 1 мкр., д. 28	ул. Чернышевского, 12, Приаргунск, 674310	50,36823	119,0943	0.75 - железный
4213	Приаргунский муниципальный округ Забайкальского края	пгт. Приаргунск, ул. Октябрьская, 10а, пом.2 (судебный участок 43,59)	Октябрьская ул., 13, Приаргунск, 674310	50,36752	119,09713	0.75 - железный

№	Муниципальное образование	Наименование места накопления	Адрес места накопления	Географические координаты		Тип контейнера
4214	Приаргунский муниципальный округ Забайкальского края	-	Октябрьская ул., 15а, Приаргунск, 674310	50,36843	119,09757	0.75 - железный
4215	Приаргунский муниципальный округ Забайкальского края	пгт. Приаргунск, ул. Губина, д. 1	пгт. Приаргунск, улица Губина, 1	50,36237	119,09878	0.75 - железный
4216	Приаргунский муниципальный округ Забайкальского края	пгт. Приаргунск, ул. Строительная, д. 16	Первомайская ул., 15б, Приаргунск, 674310	50,36804	119,10174	0.75 - железный
4217	Приаргунский муниципальный округ Забайкальского края	пгт. Приаргунск, ул. Строительная, д. 10	Строительная ул., 10, Приаргунск, 674310	50,36904	119,09947	0.75 - железный
4218	Приаргунский муниципальный округ Забайкальского края	пгт. Приаргунск, ул. Строительная, д. 6	Строительная ул., 6, Приаргунск, 674310	50,36942	119,09817	0.75 - железный
4219	Приаргунский муниципальный округ Забайкальского края	пгт. Приаргунск, ул. Строительная, д. 2	Строительная ул., 2, Приаргунск, 674310	50,36974	119,09713	0.75 - железный
4220	Приаргунский муниципальный округ Забайкальского края	Продмикс Маркет, пгт. Приаргунск, ул. Первомайская, д. 8	Первомайская ул., 8, Приаргунск, 674310	50,36876	119,09875	0.75 - железный
4221	Приаргунский муниципальный округ Забайкальского края	столовая "Надежда", пгт. Приаргунск, ул. Первомайская, д. 1, пом. 3	Первомайская ул., 7, Приаргунск, 674310	50,36919	119,09754	0.75 - железный
4222	Приаргунский муниципальный округ Забайкальского края	ПАО Сбербанк, пгт. Приаргунск, ул. Первомайская, д. 1	Первомайская ул., 1, Приаргунск, 674310	50,36937	119,09658	0.75 - железный
4223	Приаргунский муниципальный округ Забайкальского края	-	ул. Чернышевского, 12а, Приаргунск, 674310	50,36823	119,09579	0.75 - железный
4224	Приаргунский муниципальный округ Забайкальского края	пгт. Приаргунск, ул. Чернышевского, д. 12	пгт. Приаргунск, улица Чернышевского, 12	50,36793	119,09538	0.75 - железный
4225	Приаргунский муниципальный округ Забайкальского края	пгт. Приаргунск, ул. Чернышевского, д. 14	Первомайская ул., 4, Приаргунск, 674310	50,36851	119,09675	0.75 - железный
4226	Приаргунский муниципальный округ Забайкальского края	пгт. Приаргунск, д. 13	Первомайская ул., 5, Приаргунск, 674310	50,36974	119,09628	0.75 - железный
4227	Приаргунский муниципальный округ Забайкальского края	Приаргунский государственный колледж, пгт. Приаргунск, ул. Чернышевского, 1б	ул. Чернышевского, 1б, Приаргунск, 674310	50,37113	119,09481	0.75 - железный
4228	Приаргунский муниципальный округ Забайкальского края	-	ул. Чернышевского, 1 корпус 2Б, Приаргунск, 674310	50,37175	119,09301	0.75 - железный
4229	Приаргунский муниципальный округ Забайкальского края	-	наб. ул., Приаргунск, 674310	50,37686	119,09851	0.75 - железный
4230	Приаргунский муниципальный округ Забайкальского края	-	ул. Баженова, 3а, Приаргунск, 674310	50,3766	119,09557	0.75 - железный
4231	Приаргунский муниципальный округ Забайкальского края	"Продмикс маркет", пгт Приаргунск, ул. Транспортная, 5В	ул. Чернышевского, 1 корпус 2б, Приаргунск, 674310	50,37222	119,09343	0.75 - железный
4232	Приаргунский муниципальный округ Забайкальского края	-	Юбилейная ул., 2б, Приаргунск, 674310	50,37318	119,09118	0.75 - железный
4233	Приаргунский муниципальный округ Забайкальского края	-	ул. Чернышевского, 9, Приаргунск, 674310	50,37178	119,09178	0.75 - железный
4234	Приаргунский муниципальный округ Забайкальского края	пгт. Приаргунск, ул. Октябрьская, д. 4	Октябрьская ул., 4, Приаргунск, 674310	50,36515	119,0962	0.75 - железный
4235	Приаргунский муниципальный округ Забайкальского края	пгт. Приаргунск, ул. Чернышевского, д. 10	ул. Чернышевского, 4а, Приаргунск, 674310	50,36558	119,09466	0.75 - железный
4236	Приаргунский муниципальный округ Забайкальского края	МБОУ ТАЛМАН-БОРЗИНСКАЯ ООШ	Приаргунский муниципальный округ, село Талман-Борзя, Юбилейная улица, 22	50,55988	118,84394	0.75 - железный
4237	Приаргунский муниципальный округ Забайкальского края	МБОУ Зоргольская СОШ им. Н.П. Губина с кадетскими классами	Приаргунский муниципальный округ, село Нижний Зоргол, Школьная улица	50,60898	119,27412	1.1 Евро
4238	Приаргунский муниципальный округ Забайкальского края	Забайкальский край, пгт. Приаргунск, ул. Комсомольская, 6	Комсомольская ул., 5, Приаргунск, 674310	50,3658	119,09754	0.75 - железный
4239	Приаргунский муниципальный округ Забайкальского края	пгт. Приаргунск, ул. Ленина, д. 15	ул. Ленина, 17а, Приаргунск, 674310	50,36679	119,09858	0.75 - железный
4240	Приаргунский муниципальный округ Забайкальского края	Забайкальский край, пгт. Приаргунск, ул. Губина, 11 Школа	ул. Губина, 11, Приаргунск, 674310	50,36694	119,1018	0.75 - железный
4241	Муниципальный район «Сретенский район»	БУРЯТСКИЙ ФИЛИАЛ ПАО "РОСТЕЛЕКОМ"	г Сретенск, ул Набережная	52,24483	117,69554	1.1 Евро
4242	Муниципальный район «Сретенский район»	ИП Шевцов Сергей Владимирович	Сретенский район, пгт. Кокуй, ул Заводская, д 53	52,20767	117,55742	1.1 Евро
4243	Муниципальный район «Сретенский район»	МУК БИКДО СЕЛЬСКОГО ПОСЕЛЕНИЯ "ВЕРХНЕ-КУЭНГИНСКОЕ"	Сретенский район, село Болотово, ул Центральная, д 30	52,08605	117,23818	1.1 Евро
4244	Муниципальный район «Сретенский район»	МУК БИКДО с.Верхняя Куэнга, ул. Центральная д.17	Сретенский район, поселок Верхняя Куэнга, Центральная улица, 13	52,132	117,05841	1.1 Евро
4245	Муниципальный район «Сретенский район»	Администрация, с Чикичей, ул Семена Спиридоновича, 9	Сретенский район, село Чикичей, улица Титкова, 29	52,36713	117,49262	1.1 Евро
4246	Муниципальный район «Сретенский район»	МОУ "Верхнекуларкинская СОШ"	Сретенский район, село Верхние Куларки, Центральная улица, 36	52,82997	118,94623	1.1 Евро
4247	Муниципальный район «Сретенский район»	1-я наб. ул., 10, Кокуй	673530, 1-я наб. ул., 10, Кокуй	52,20444	117,55896	1.1 Евро
4248	Муниципальный район «Сретенский район»	ФБУ "АДМИНИСТРАЦИЯ АМУРВОДПУТЬ"	г Сретенск, ул Набережная, д 1	52,24486	117,69552	0.75 - железный
4249	Муниципальный район «Сретенский район»	Сретенская СОШ №1	Россия, Сретенск, 143, улица Чернышевского	52,23526	117,69633	1.1 Евро

№	Муниципальное образование	Наименование места накопления	Адрес места накопления	Географические координаты		Тип контейнера
4250	Муниципальный район «Сретенский район»	Клуб, МУК БИКДО СЕЛЬСКОГО ПОСЕЛЕНИЯ "ВЕРХНЕ-КУЛАРКИНСКОЕ"	Сретенский район, село Нижние Куларки, ул Клубная, д 4	52,8646	118,95126	1.1 Евро
4251	Муниципальный район «Сретенский район»	ул. Луначарского, 186, Администрация гп Сретенское , Сретенск	Сретенский район, Сретенск, улица Луначарского, 186	52,24417	117,69809	1.1 Евро
4252	Муниципальный район «Сретенский район»	ГУСО ССРЦ им. С. Г. Киргизова	Сретенский район, Кокуй, Клубная улица, 28	52,21211	117,56237	1.1 Евро
4253	Муниципальный район «Сретенский район»	ИП Дружинина Валентина Ивановна, магазин "Чайка", пгт. Кокуй, ул. Железнодорожная, д. 73	Сретенский район, пгт. Кокуй, ул Железнодорожная, д 73	52,19959	117,54071	1.1 Евро
4254	Муниципальный район «Сретенский район»	Заводская ул., 16, Кокуй,	Заводская ул., 16, Кокуй, 673530	52,2135	117,56861	1.1 Евро
4255	Муниципальный район «Сретенский район»	Котельная ТЧ ст. Сретенск, Вокзальная,10	Сретенский район, Сретенск, Вокзальная улица, 13	52,25294	117,6966	0.75 - железный
4256	Муниципальный район «Сретенский район»	ст. Сретенск, пост ЭЦ	9, Вокзальная улица, Сретенск	52,25132	117,69492	0.75 - железный
4257	Муниципальный район «Сретенский район»	котельная ПЧ-7 ст. Куэнга Ж/д строение 9	Сретенский район, село Верхняя Куэнга	52,13134	117,05911	0.75 - железный
4258	Муниципальный район «Сретенский район»	Сретенский ДЭУ г. Сретенск, ул. Ефремова, д. 3а	Сретенский район,	52,21765	117,68741	0.75 - железный
4259	Муниципальный район «Сретенский район»	Сретенский ДЭУ г. Сретенск, улица Карелина, д 60	60, улица Карелина, Сретенск	52,21761	117,6765	0.75 - железный
4260	Муниципальный район «Сретенский район»	Администрация МР Сретенский район	Сретенский район, Сретенск, улица Кочеткова, 6	52,24318	117,69595	1.1 Евро
4261	Муниципальный район «Сретенский район»	Площадка ИЖС УЛ Луначарского, 96	Сретенский район, Сретенск, улица Луначарского, 105	52,25111	117,71512	1.1 Евро
4262	Муниципальный район «Сретенский район»	Площадка ИЖС ул. Самарина	-	52,2125	117,67316	1.1 Евро
4263	Муниципальный район «Сретенский район»	Клубная ул. 1	673500, Клубная ул., 1А, Сретенск	52,2121	117,66565	1.1 Евро
4264	Муниципальный район «Сретенский район»	МБУДО ДШИ г. Сретенск	Сретенский район, Сретенск, улица Кочеткова, 1	52,24311	117,69782	1.1 Евро
4265	Муниципальный район «Сретенский район»	МКД, ул. Луначарского, 205, Сретенск	673500, ул. Луначарского, 205, Сретенск	52,24183	117,69739	1.1 Евро
4266	Муниципальный район «Сретенский район»	Россельхозбанк	Сретенский район, Сретенск,	52,24201	117,69284	1.1 Евро
4267	Муниципальный район «Сретенский район»	ООО"Авангард-75"	Сретенский район, Сретенск, улица Погодаева, 25	52,24692	117,7078	0.75 - железный
4268	Муниципальный район «Сретенский район»	ул. Ефремова, 3, Сретенск	Сретенский район, Сретенск, улица Карелина, 60	52,2173	117,67831	1.1 Евро
4269	Муниципальный район «Сретенский район»	ул. Трудовая 85, Нефтемаркет, Кокуй	Дорога на Кокуй, 673530	52,22791	117,5508	1.1 Евро
4270	Муниципальный район «Сретенский район»	Управление судебного департамента	Сретенский район, Сретенск, улица Энергетиков, 7	52,2457	117,69955	1.1 Евро
4271	Муниципальный район «Сретенский район»	Комсомольская ул., 8, Кокуй	673530, Комсомольская ул., 8, Кокуй	52,21447	117,56874	1.1 Евро
4272	Муниципальный район «Сретенский район»	ул. Кирова, 39, Кокуй	ул. Кирова, 39, Кокуй, 673530	52,20386	117,55032	1.1 Евро
4273	Муниципальный район «Сретенский район»	РТСР , Сретенский район	Сретенский район,	52,2103	117,49545	0.75 - железный
4274	Муниципальный район «Сретенский район»	1-я Луговая ул., 62, Кокуй,	673530, 1-я Луговая ул., 62, Кокуй	52,21107	117,55795	0.75 - железный
4275	Муниципальный район «Сретенский район»	Магазин Автозапчасти, пгт. Кокуй, Клубная, 70А	Сретенский район, пгт. Кокуй, Клубная улица, 70	52,20838	117,55345	0.75 - железный
4276	Муниципальный район «Сретенский район»	1-я Луговая ул., 13, Кокуй,	673530, 1-я Луговая ул., 13, Кокуй	52,21067	117,55785	0.75 - железный
4277	Муниципальный район «Сретенский район»	1-я наб. ул., 18, Кокуй	673530, 1-я наб. ул., 18, Кокуй	52,20133	117,55553	1.1 Евро
4278	Муниципальный район «Сретенский район»	Пограничное управление фсб	Кокуй, 673530	52,20619	117,53276	0.75 - железный
4279	Муниципальный район «Сретенский район»	Заречная, 1 "Пограничное управление Федеральной службы безопасности Российской Федерации по Забайкальскому краю"	г. Сретенск ул. Заречная, 1	52,20652	117,66563	0.75 - железный
4280	Муниципальный район «Сретенский район»	ГЛАВНОЕ УПРАВЛЕНИЕ МЧС РОССИИ	Сретенский район, Сретенск, улица Гладкова, 3	52,23599	117,70572	0.75 - железный
4281	Муниципальный район «Сретенский район»	Мировые судьи	Сретенский район, Сретенск, Молодежная улица, 1	52,25547	117,71584	0.75 - железный
4282	Муниципальный район «Сретенский район»	Усть-Карское ПО	Россия, Сретенск, 45, Набережная улица	52,24022	117,69124	0.75 - железный
4283	Муниципальный район «Сретенский район»	Площадка ИЖС, Вокзальная, 9	Сретенский район, Сретенск, Вокзальная улица, 9	52,25094	117,69428	1.1 Евро
4284	Муниципальный район «Сретенский район»	ООО"ТВК", водозабор	68, 1-я Набережная улица, пгт. Кокуй, Сретенский район	52,19721	117,55095	1.1 Евро
4285	Муниципальный район «Сретенский район»	ООО "ТВК" Очистные сооружения	1а, ул Комсомольская, пгт. Кокуй, Сретенский район	52,2168	117,57483	1.1 Евро
4286	Муниципальный район «Сретенский район»	ССЗ-Управление	Сретенский район, Кокуй, Заводская улица, 11	52,21449	117,57144	1.1 Евро
4287	Муниципальный район «Сретенский район»	Пункт оборота вагонов ОАО "РЖД" Дирекция моторвагонного подвижного состава, ст. Сретенск	Сретенский район, Сретенск, Вокзальная улица, 9	52,25154	117,6945	1.1 Евро
4288	Муниципальный район «Сретенский район»	Подстанция Шапка Шилкинская дистанция электроснабжения	Сретенский район, населённый пункт разъезд Шапка	52,1645	117,0323	1.1 Евро
4289	Муниципальный район «Сретенский район»	Гараж Читинская мех-ия дистанция г. Сретенск, ул. 2-ая Железнодорожная, 44	673500, г Сретенск, ул 2-я Железнодорожная, зд 44	52,21599	117,65171	1.1 Евро
4290	Муниципальный район «Сретенский район»	1-я наб. ул., 12, Кокуй	Сретенский район, Кокуй, улица Ленина, 1	52,2042	117,55747	1.1 Евро
4291	Муниципальный район «Сретенский район»	2-я наб. ул., 7, Кокуй	673530, 2-я наб. ул., 7, Кокуй	52,20511	117,55981	1.1 Евро
4292	Муниципальный район «Сретенский район»	2-я наб. ул., 3, Кокуй	673530, 2-я наб. ул., 3, Кокуй	52,20606	117,56088	1.1 Евро
4293	Муниципальный район «Сретенский район»	МКД ул. Клубная, 3	Сретенский район, Кокуй, Клубная улица, 3	52,21361	117,5657	1.1 Евро
4294	Муниципальный район «Сретенский район»	Комсомольская ул., 5а, Кокуй	Сретенский район, Кокуй, Комсомольская улица, 5а	52,21517	117,57111	1.1 Евро
4295	Муниципальный район «Сретенский район»	Комсомольская ул., 4а, Кокуй	673530, Комсомольская ул., 4а, Кокуй	52,2156	117,57203	1.1 Евро
4296	Муниципальный район «Сретенский район»	Прокуратура Сретенского района г.Сретенск ул.Набережная д.24	Сретенский район, Сретенск, Набережная улица, 23	52,24638	117,6978	0.75 - железный
4297	Муниципальный район «Сретенский район»	МКД ул. Железнодорожная, 4	Сретенский район, Кокуй, 2-я набережная улица, 8	52,20687	117,55904	1.1 Евро
4298	Муниципальный район «Сретенский район»	МУКМСКЦСР	Сретенский район, Сретенск, Набережная улица, 30	52,2446	117,69607	1.1 Евро

№	Муниципальное образование	Наименование места накопления	Адрес места накопления	Географические координаты		Тип контейнера
4299	Муниципальный район «Сретенский район»	Комсомольская ул., 10, Кокуй,	673530, Комсомольская ул., 10, Кокуй	52,21375	117,5676	1.1 Евро
4300	Муниципальный район «Сретенский район»	Стадион "Труд"	Сретенский район, Кокуй, Клубная улица, 15	52,21102	117,56096	1.1 Евро
4301	Муниципальный район «Сретенский район»	АЗС , ИП Ушаков П.С.	Сретенский район, Сретенск, Р426,	52,23198	117,67708	0.75 - железный
4302	Муниципальный район «Сретенский район»	МУК СРКМ	Сретенский район, Сретенск, улица Луначарского, 213	52,24124	117,69629	1.1 Евро
4303	Муниципальный район «Сретенский район»	ИП Пахомов В.Н. ул. Набережная 37В рынок	Сретенский район, Сретенск, Набережная улица, 36	52,24268	117,69425	1.1 Евро
4304	Муниципальный район «Сретенский район»	ОВО по Сретенскому р-ну ул. Набережная д.25	Сретенский район, Сретенск, Набережная улица, 23	52,24627	117,6977	1.1 Евро
4305	Муниципальный район «Сретенский район»	ГПОУ "Педагогический колледж"	Сретенский район, Сретенск, Молодежная улица, 1	52,25408	117,71644	1.1 Евро
4306	Муниципальный район «Сретенский район»	ГПОУ "ПЕДАГОГИЧЕСКИЙ КОЛЛЕДЖ Г. СРЕТЕНСКА"	6, улица Энергетиков, Сретенск	52,24435	117,69763	1.1 Евро
4307	Муниципальный район «Сретенский район»	МУК БИКДО "Шилко-Заводской"	Сретенский район, село Шилкинский Завод, Центральная улица, 3	52,57015	118,66666	1.1 Евро
4308	Муниципальный район «Сретенский район»	ГУ Управление пенсионного фонда РФ г.Сретенск ул. Набережная 30 пом.1	Сретенский район, Сретенск, Набережная улица, 30	52,24457	117,69572	1.1 Евро
4309	Муниципальный район «Сретенский район»	ул. Кочеткова, 8, Сретенск Управление образованием	Сретенский район, Сретенск, улица Кочеткова, 6	52,24268	117,69725	1.1 Евро
4310	Муниципальный район «Сретенский район»	Библиотека, ул. Луначарского 226В	226, улица Луначарского, Сретенск	52,23866	117,69279	1.1 Евро
4311	Муниципальный район «Сретенский район»	ул. Луначарского 168-172 , Сретенск	673500, ул. Балябина, 9, Сретенск	52,24662	117,70131	1.1 Евро
4312	Муниципальный район «Сретенский район»	ул. Луначарского, 175-183, МКД, Сретенск	673500, ул. Луначарского, 183, Сретенск	52,24476	117,70009	1.1 Евро
4313	Муниципальный район «Сретенский район»	ИП Кузнецова В.А. м-н Семерочка	Сретенский район, Сретенск, Партизанская улица, 1	52,25307	117,71501	1.1 Евро
4314	Муниципальный район «Сретенский район»	ул. Луначарского, 205, Сретенск	ул. Луначарского, 205, Сретенск, 673500	52,24209	117,69634	1.1 Евро
4315	Муниципальный район «Сретенский район»	магазин "Детки+"	31, Заводская улица, пгт. Кокуй, Сретенский район	52,21061	117,56339	1.1 Евро
4316	Муниципальный район «Сретенский район»	ул. Луначарского, 205, Сретенск	673500, ул. Луначарского, 205, Сретенск	52,24227	117,69624	1.1 Евро
4317	Муниципальный район «Сретенский район»	МКД, Клубная 28	Сретенский район, пгт. Кокуй, Клубная улица, 28	52,21238	117,56228	1.1 Евро
4318	Муниципальный район «Сретенский район»	мкр. Восточный 20 , МКД , Сретенск	Молодежная ул., 1, Сретенск, 673500	52,25478	117,71702	1.1 Евро
4319	Муниципальный район «Сретенский район»	Советская ул., 6, м-н Радуга, Эдельвейс, Сретенск	673500, Советская ул., 9, Сретенск	52,24057	117,69371	1.1 Евро
4320	Муниципальный район «Сретенский район»	мкр Восточный 25, МКД, Сретенск	Молодежная ул., 1, Сретенск, 673500	52,25499	117,71423	1.1 Евро
4321	Муниципальный район «Сретенский район»	ИП Куценко Н.М.	3, Школьный переулок, пгт. Кокуй, Сретенский район	52,20068	117,54826	1.1 Евро
4322	Муниципальный район «Сретенский район»	Кафе Калипсо, Набережная ул., 32, Сретенск,	Сретенский район, Сретенск, Набережная улица, 33	52,24459	117,69491	1.1 Евро
4323	Муниципальный район «Сретенский район»	Дом культуры ул. Советская д.113	Сретенский район, пгт. Усть-Карск, Советская улица, 113	52,69727	118,78997	1.1 Евро
4324	Муниципальный район «Сретенский район»	МУК БИКДО	Сретенский район, пгт. Усть-Карск, улица Киргизова, 20	52,71135	118,8233	1.1 Евро
4325	Муниципальный район «Сретенский район»	Школа	Сретенский район, пгт. Усть-Карск, Советская улица, 3А	52,70469	118,80822	1.1 Евро
4326	Муниципальный район «Сретенский район»	ИП Куценко А.А.	д 12а, ул Луговая 1-я, пгт. Кокуй, Сретенский р-н	52,21348	117,5633	1.1 Евро
4327	Муниципальный район «Сретенский район»	Сретенская СОШ №1	26, Клубная улица, Сретенск	52,21432	117,67	1.1 Евро
4328	Муниципальный район «Сретенский район»	МДОУ Усть- Карск	Сретенский район, пгт. Усть-Карск, Кооперативная улица, 11	52,70843	118,81386	1.1 Евро
4329	Муниципальный район «Сретенский район»	Детский сад	Сретенский район, село Алия, Красноармейская улица, 47	52,31487	117,616	1.1 Евро
4330	Муниципальный район «Сретенский район»	ул. Кочеткова, 2, Сретенск ЦРБ поликлиника	673500, ул. Кочеткова, 6, Сретенск	52,24347	117,69493	1.1 Евро
4331	Муниципальный район «Сретенский район»	ЦРБ (терапия), ул. Чернышевского, 103, Сретенск	ул. Чернышевского, 103, Сретенск, 673500	52,24165	117,70291	1.1 Евро
4332	Муниципальный район «Сретенский район»	Филиал "Сретенская ЦРБ"	Сретенский район, село Усть-Курлыч, Конторская улица, 24	52,16459	117,45883	1.1 Евро
4333	Муниципальный район «Сретенский район»	Школа с. Нижняя Куэнга	Сретенский район, село Нижняя Куэнга, Нагорная улица, 11	52,08968	117,02163	1.1 Евро
4334	Муниципальный район «Сретенский район»	Школа, с. Кудея ул. Верхняя д.17А	Сретенский район, село Кудея	52,38686	118,1639	1.1 Евро
4335	Муниципальный район «Сретенский район»	Детский сад, с. Бори ул. Центральная д.19А	Сретенский район, село Бори	52,47523	118,11156	1.1 Евро
4336	Муниципальный район «Сретенский район»	Администрация "Фирсовское"	Сретенский район, село Фирсово 1-е, Лесная улица, 17	52,31413	118,13251	1.1 Евро
4337	Муниципальный район «Сретенский район»	МУК БИКДО Фирсовское с. Фирсово ул. Набережная 36Б	Сретенский район, село Фирсово, Набережная улица, 36	52,31512	118,13197	1.1 Евро
4338	Муниципальный район «Сретенский район»	Библиотека	Сретенский район, село Верхние Куларки, Молодёжная улица, 1Б	52,83012	118,94357	1.1 Евро
4339	Муниципальный район «Сретенский район»	МОУ "Матаканская ООШ"	49, Сельская улица, Сретенск	52,21293	117,65436	1.1 Евро
4340	Муниципальный район «Сретенский район»	2-я Железнодорожная ул., 1, Сретенск	Сретенский район, Сретенск, Сельская улица, 25	52,21767	117,66038	1.1 Евро
4341	Муниципальный район «Сретенский район»	СББЖ ГБУ	Сретенский район, Сретенск, улица Ефремова, 4	52,21431	117,67903	1.1 Евро
4342	Муниципальный район «Сретенский район»	МОУ "Ломовская СОШ"	Сретенский район, село Ломы, Школьная улица, 19	52,28739	117,99606	1.1 Евро
4343	Муниципальный район «Сретенский район»	АЗС ИП Болотов	Сретенский район, Кокуй, улица Пу-30, 4	52,20106	117,53386	1.1 Евро
4344	Муниципальный район «Сретенский район»	МОУ "Верхнекуларкинская СОШ"	Сретенский район, село Верхние Куларки, Центральная улица, 56 А	52,83369	118,94679	1.1 Евро
4345	Муниципальный район «Сретенский район»	МОУ "Верхнекуларкинская СОШ"	Сретенский район, село Верхние Куларки, Центральная улица	52,82897	118,94649	1.1 Евро
4346	Муниципальный район «Сретенский район»	Администрация "Дунаевское"	Сретенский район, село Дунаево, Нагорная улица, 2	52,06712	117,04956	1.1 Евро
4347	Муниципальный район «Сретенский район»	Администрация "Шилко-Заводское"	Сретенский район, село Шилкинский Завод, Центральная улица, 7	52,57056	118,66745	1.1 Евро
4348	Муниципальный район «Сретенский район»	Администрация с.Усть-Наринзор ул. Колхозная д.2	Сретенский район, село Усть-Наринзор, Колхозная улица	52,26523	117,35914	1.1 Евро

№	Муниципальное образование	Наименование места накопления	Адрес места накопления	Географические координаты		Тип контейнера
4349	Муниципальный район «Сретенский район»	Администрация с. Верхняя Куэнга	Сретенский район, поселок Верхняя Куэнга, Центральная улица, 13	52,132	117,0584	1.1 Евро
4350	Муниципальный район «Сретенский район»	Администрация "Верхне-Куларкинское"	Сретенский район, село Верхние Куларки, Молодёжная улица, 1А	52,82974	118,94337	1.1 Евро
4351	Муниципальный район «Сретенский район»	МУК БИКДО Ботовское, с. Большие Боты ул. Шилкинская д.27	Сретенский район, село Большие Боты, Шилкинская улица, 27	52,39742	118,5645	1.1 Евро
4352	Муниципальный район «Сретенский район»	ИП Кокорин П.М.	12, Весенняя улица, пгт. Кокуй, Сретенский район	52,1996	117,53785	1.1 Евро
4353	Муниципальный район «Сретенский район»	ГОУ "Сретенское специальное учреждение закрытого типа"	Россия, Сретенск, 27, Восточный микрорайон	52,25637	117,72074	1.1 Евро
4354	Муниципальный район «Сретенский район»	Администрация сельского поселения "Молодовское"	Сретенский район, село Молодовск	52,26311	117,87523	1.1 Евро
4355	Муниципальный район «Сретенский район»	Филиал "Куланская ООШ"	Сретенский район, село Кулан	52,39864	117,35557	1.1 Евро
4356	Муниципальный район «Сретенский район»	Детский сад с. Чикичей	Сретенский район, село Чикичей, улица Дмитрия Фирсовича, 14	52,36881	117,49361	1.1 Евро
4357	Муниципальный район «Сретенский район»	МОУ "ЧИКИЧЕЙСКАЯ ООШ"	Сретенский район, село Чикичей, улица Дмитрия Фирсовича, 12	52,3679	117,49329	1.1 Евро
4358	Муниципальный район «Сретенский район»	2-я наб. ул., 8, Кокуйская СОШ №1	673530, 2-я наб. ул., 10, Кокуй	52,20609	117,55891	1.1 Евро
4359	Муниципальный район «Сретенский район»	Сауна ИП Суханов	Сретенский район, Кокуй, Железнодорожная улица, 26	52,20282	117,54731	1.1 Евро
4360	Муниципальный район «Сретенский район»	ГПОУ "Кокуйское"	Сретенский район, Кокуй, 1-я Нагорная улица, 10	52,20684	117,54246	1.1 Евро
4361	Муниципальный район «Сретенский район»	Детский сад	5, Коммунальная улица, Сретенск	52,21926	117,67482	1.1 Евро
4362	Муниципальный район «Сретенский район»	Детский сад №1 мкр Восточный	16, Восточный микрорайон, Сретенск	52,25599	117,71613	1.1 Евро
4363	Муниципальный район «Сретенский район»	Детский сад	2Б, Железнодорожная улица, Сретенск	52,25295	117,69443	1.1 Евро
4364	Муниципальный район «Сретенский район»	Детский сад №1	17, Школьная улица, Сретенск	52,2208	117,66074	1.1 Евро
4365	Муниципальный район «Сретенский район»	Шилкинская ул., 3, Сретенск	673500, Шилкинская ул., 3, Сретенск	52,23866	117,69152	1.1 Евро
4366	Муниципальный район «Сретенский район»	Детский сад, с. Дунаево ул.Школьная д.43Д	Сретенский район, село Дунаево, Школьная улица, 43Д	52,07044	117,04482	1.1 Евро
4367	Муниципальный район «Сретенский район»	Школа с. Дунаево ул. Школьная д.1	Сретенский район, село Дунаево, Школьная улица, 1	52,07462	117,04712	1.1 Евро
4368	Муниципальный район «Сретенский район»	Детский сад, с.Усть-Наринзор, ул. Набережная д. 17	Сретенский район, село Усть-Наринзор, Набережная улица, 18	52,26508	117,35954	1.1 Евро
4369	Муниципальный район «Сретенский район»	Школа с.Усть-Наринзор, ул. Клубная д.12	Сретенский район, село Усть-Наринзор, Клубная улица, 12	52,26983	117,35435	1.1 Евро
4370	Муниципальный район «Сретенский район»	МУК БИКДО, с. Усть-Наринзор ул. Центральная 4А	Сретенский район, село Усть-Наринзор, Центральная улица, 4	52,26426	117,36885	1.1 Евро
4371	Муниципальный район «Сретенский район»	МУК БИКДО с. Мангидай, ул. Центральная д.17	Сретенский район, село Мангидай, Центральная улица, 27	52,37625	118,50512	1.1 Евро
4372	Муниципальный район «Сретенский район»	МУК БИКДО г.Сретенск, ул. Клубная д.1	1, Клубная улица, Сретенск	52,21198	117,66544	1.1 Евро
4373	Муниципальный район «Сретенский район»	МУК БИКДО ул. Сельская д.51/1	Сретенский район, Сретенск, Сельская улица, 65А	52,21247	117,65254	1.1 Евро
4374	Муниципальный район «Сретенский район»	МУК БИКДО с. Дунаево ул. Школьная д.3	Сретенский район, село Дунаево, Школьная улица, 4	52,07438	117,04813	1.1 Евро
4375	Муниципальный район «Сретенский район»	МУК БИКДО, с. Нижняя Куэнга ул. Нагорная 11	Сретенский район, село Нижняя Куэнга, Нагорная улица, 11	52,08958	117,02233	1.1 Евро
4376	Муниципальный район «Сретенский район»	МУК БИКДО Дунаево	Сретенский район, село Дунаево, Нагорная улица, 2	52,06713	117,04956	1.1 Евро
4377	Муниципальный район «Сретенский район»	Дом культуры ул. Молодежная д.28	Сретенский район, село Ломы	52,28573	118,00194	1.1 Евро
4378	Муниципальный район «Сретенский район»	Администрация сельского поселения "Алиянское"	Сретенский район, село Алия, Красноармейская улица, 45	52,31405	117,61613	1.1 Евро
4379	Муниципальный район «Сретенский район»	МДОУ Д/С №3, ул. Клубная 228,	Сретенский район, Кокуй, Клубная улица, 3	52,21366	117,56577	1.1 Евро
4380	Муниципальный район «Сретенский район»	Школа	Сретенский район, поселок Верхняя Куэнга, Школьная улица, 3	52,13226	117,06006	1.1 Евро
4381	Муниципальный район «Сретенский район»	Школа	Сретенский район, село Болотово, Центральная улица, 32	52,08208	117,23751	1.1 Евро
4382	Муниципальный район «Сретенский район»	Школа №1	Сретенский район, Сретенск, Железнодорожная улица, 5	52,25204	117,69229	1.1 Евро
4383	Муниципальный район «Сретенский район»	Школа №1	2, Железнодорожная улица, Сретенск	52,25239	117,69368	1.1 Евро
4384	Муниципальный район «Сретенский район»	Администрация поселения "Кокуйское"	8, Комсомольская улица, пгт. Кокуй, Сретенский район	52,21422	117,56897	1.1 Евро
4385	Муниципальный район «Сретенский район»	Школа	Сретенский район, село Алия, Красноармейская улица, 45	52,31406	117,61613	1.1 Евро
4386	Муниципальный район «Сретенский район»	Школа	Сретенский район, село Шилкинский Завод, Центральная улица, 13	52,57136	118,66773	1.1 Евро
4387	Муниципальный район «Сретенский район»	МУДО "Сретенский ДДТ" г. Сретенск, ул. Набережная д. 3	Сретенск, Набережная улица, 3	52,25198	117,70798	1.1 Евро
4388	Муниципальный район «Сретенский район»	ДЮСШ	Сретенский район, Кокуй, 2-я набережная улица, 8	52,20614	117,55901	1.1 Евро
4389	Муниципальный район «Сретенский район»	Школа №2	21, Набережная улица, Сретенск	52,247	117,69876	1.1 Евро
4390	Муниципальный район «Сретенский район»	Школа №2	11, Новая улица, Сретенск	52,24618	117,71435	1.1 Евро
4391	Муниципальный район «Сретенский район»	МУДО "Сретенская ДЮСШ"	196, улица Луначарского, Сретенск	52,24181	117,69532	1.1 Евро
4392	Муниципальный район «Сретенский район»	Школа №2	60, 1-я Луговая улица, пгт. Кокуй, Сретенский район	52,21185	117,55906	1.1 Евро
4393	Муниципальный район «Сретенский район»	Школа №2	Сретенский район, Кокуй, 1-я Луговая улица, 60	52,21229	117,55851	1.1 Евро
4394	Муниципальный район «Сретенский район»	ул Клубная п. Кокуй	ул Клубная п. Кокуй	52,21224	117,5626	1.1 Евро
4395	Муниципальный район «Сретенский район»	ул. Чернышевского, 109, МКД, Сретенск	ул. Чернышевского, 109, Сретенск, 673500	52,24	117,70137	1.1 Евро
4396	Муниципальный район «Сретенский район»	ул. Кочеткова, 26, котельная, Сретенск	ул. Кочеткова, 26, Сретенск, 673500	52,24021	117,70187	1.1 Евро
4397	Муниципальный район «Сретенский район»	ул. Гагарина, 16, Сретенск	ул. Гагарина, 16, Сретенск, 673500	52,2395	117,70169	1.1 Евро
4398	Муниципальный район «Сретенский район»	ул. Гагарина, 17, Сретенск	ул. Гагарина, 17, Сретенск, 673500	52,23862	117,70172	1.1 Евро

№	Муниципальное образование	Наименование места накопления	Адрес места накопления	Географические координаты		Тип контейнера
4399	Муниципальный район «Сретенский район»	ул. Гагарина, 18, Сретенск	ул. Гагарина, 18, Сретенск, 673500	52,23887	117,70088	1.1 Евро
4400	Муниципальный район «Сретенский район»	ул. Луначарского, 215, 217, МКД, Сретенск	673500, ул. Луначарского, 215, Сретенск	52,24084	117,69602	1.1 Евро
4401	Муниципальный район «Сретенский район»	Набережная ул., 8 , МКД, Сретенск	Набережная ул., 8 , МКД, Сретенск	52,252	117,70653	1.1 Евро
4402	Муниципальный район «Сретенский район»	Сбербанк, Луначарского ул., 190, Сретенск	Луначарского ул., 190, Сретенск	52,24269	117,69533	1.1 Евро
4403	Муниципальный район «Сретенский район»	Вокзальная ул., 17, Сретенск ИЖС	673500, Вокзальная ул., 17, Сретенск	52,25363	117,69601	1.1 Евро
4404	Муниципальный район «Сретенский район»	Вокзальная ул., 12, Сретенск,ИЖС	Сретенский район, Сретенск, Вокзальная улица, 12	52,2527	117,69625	1.1 Евро
4405	Муниципальный район «Сретенский район»	ул. Карелина, 58, Сретенск	ул. Карелина, 58, Сретенск, 673500	52,21662	117,67512	1.1 Евро
4406	Муниципальный район «Сретенский район»	Коммунальная ул., 2, Сретенск	Коммунальная ул., 2, Сретенск, 673500	52,21925	117,67283	1.1 Евро
4407	Муниципальный район «Сретенский район»	Школьный пер., 8, Кокуй	Школьный пер., 8, Кокуй, 673530	52,20158	117,54946	1.1 Евро
4408	Муниципальный район «Тунгиро-Олёкминский район»	ДС Родничок с. Заречное, ул. Новая, д. 9	Тунгиро-Олёкминский район, село Заречное, ул Новая, зд 9	54,45961	119,9327	1.1 Евро
4409	Муниципальный район «Тунгиро-Олёкминский район»	Магазин "Фортуна", с. Тупик, ул. Новая, д. 1	Тунгиро-Олёкминский район, село Тупик, Новая улица	54,42823	119,94598	1.1 Евро
4410	Муниципальный район «Тунгиро-Олёкминский район»	село Тупик, Партизанская улица	Тунгиро-Олёкминский район, село Тупик, Партизанская улица	54,42194	119,94196	1.1 Евро
4411	Муниципальный район «Тунгиро-Олёкминский район»	село Тупик, Школьный переулок	Тунгиро-Олёкминский район, село Тупик, Школьный переулок	54,42391	119,93954	1.1 Евро
4412	Муниципальный район «Тунгиро-Олёкминский район»	село Тупик, Партизанская улица	Тунгиро-Олёкминский район, село Тупик, Партизанская улица	54,42429	119,93864	1.1 Евро
4413	Муниципальный район «Тунгиро-Олёкминский район»	село Тупик, Клубный переулок, 3	Тунгиро-Олёкминский район, село Тупик, Клубный переулок, 3	54,4253	119,93583	1.1 Евро
4414	Муниципальный район «Тунгиро-Олёкминский район»	село Тупик, Партизанская улица, 36	Тунгиро-Олёкминский район, село Тупик, Партизанская улица, 36	54,4259	119,93699	1.1 Евро
4415	Муниципальный район «Тунгиро-Олёкминский район»	село Тупик, Зелёная улица, 7	Тунгиро-Олёкминский район, село Тупик, Зелёная улица	54,4275	119,92889	1.1 Евро
4416	Муниципальный район «Тунгиро-Олёкминский район»	село Тупик, Советская улица	Тунгиро-Олёкминский район, село Тупик, Советская улица, 9	54,42845	119,92883	1.1 Евро
4417	Муниципальный район «Тунгиро-Олёкминский район»	село Тупик, Советская улица	Тунгиро-Олёкминский район, село Тупик, Советская улица, 3	54,42887	119,93094	1.1 Евро
4418	Муниципальный район «Тунгиро-Олёкминский район»	село Тупик, Партизанская улица	Тунгиро-Олёкминский район, село Тупик, Партизанская улица	54,42791	119,93446	1.1 Евро
4419	Муниципальный район «Тунгиро-Олёкминский район»	село Тупик, Нагорная улица	Тунгиро-Олёкминский район, село Тупик, Нагорная улица	54,42766	119,93974	1.1 Евро
4420	Муниципальный район «Тунгиро-Олёкминский район»	село Тупик, Нагорная улица, 28	Тунгиро-Олёкминский район, село Тупик, Нагорная улица	54,42824	119,94351	1.1 Евро
4421	Муниципальный район «Тунгиро-Олёкминский район»	село Тупик, Кооперативный переулок	Тунгиро-Олёкминский район, село Тупик, Кооперативный переулок	54,42718	119,94364	1.1 Евро
4422	Муниципальный район «Тунгиро-Олёкминский район»	село Тупик, Кооперативный переулок, 5	Тунгиро-Олёкминский район, село Тупик, Кооперативный переулок, 5	54,4274	119,94473	1.1 Евро
4423	Муниципальный район «Тунгиро-Олёкминский район»	село Тупик, Кооперативный переулок	Тунгиро-Олёкминский район, село Тупик, Кооперативный переулок	54,42734	119,94403	1.1 Евро
4424	Муниципальный район «Тунгиро-Олёкминский район»	село Тупик, Школьный переулок	Тунгиро-Олёкминский район, село Тупик, Школьный переулок	54,42676	119,94537	1.1 Евро
4425	Муниципальный район «Тунгиро-Олёкминский район»	село Тупик, Новая улица, 4	Тунгиро-Олёкминский район, село Тупик, Новая улица, 4	54,42731	119,94641	1.1 Евро
4426	Муниципальный район «Тунгиро-Олёкминский район»	село Тупик, Новая улица	Тунгиро-Олёкминский район, село Тупик, Новая улица	54,4282	119,94615	1.1 Евро
4427	Муниципальный район «Тунгиро-Олёкминский район»	село Тупик, Спортивная улица 5	Тунгиро-Олёкминский район, село Тупик, Спортивная улица	54,42564	119,95137	1.1 Евро
4428	Муниципальный район «Тунгиро-Олёкминский район»	село Тупик, Школьная улица	Тунгиро-Олёкминский район, село Тупик, Школьная улица	54,42768	119,95146	1.1 Евро
4429	Муниципальный район «Тунгиро-Олёкминский район»	село Тупик, Школьная улица, 6	Тунгиро-Олёкминский район, село Тупик, Школьная улица	54,42704	119,94905	1.1 Евро
4430	Муниципальный район «Тунгиро-Олёкминский район»	село Тупик, ул. Молодёжная 4	Тунгиро-Олёкминский район, село Тупик	54,42757	119,94873	1.1 Евро
4431	Муниципальный район «Тунгиро-Олёкминский район»	село Тупик, Лесная улица	Тунгиро-Олёкминский район, село Тупик, Лесная улица	54,42531	119,9504	1.1 Евро
4432	Муниципальный район «Тунгиро-Олёкминский район»	село Тупик, Лесная улица	Тунгиро-Олёкминский район, село Тупик, Лесная улица	54,42545	119,95214	1.1 Евро
4433	Муниципальный район «Тунгиро-Олёкминский район»	село Тупик, Багульная улица	Тунгиро-Олёкминский район, село Тупик, Багульная улица	54,4267	119,95411	1.1 Евро
4434	Муниципальный район «Тунгиро-Олёкминский район»	село Тупик, ул. Багульная 3	Тунгиро-Олёкминский район, село Тупик	54,42817	119,95316	1.1 Евро

№	Муниципальное образование	Наименование места накопления	Адрес места накопления	Географические координаты		Тип контейнера
4435	Муниципальный район «Тунгиро-Олёкминский район»	село Тупик, микрорайон Северный	Тунгиро-Олёкминский район, село Тупик, микрорайон Северный	54,42909	119,9541	1.1 Евро
4436	Муниципальный район «Тунгиро-Олёкминский район»	село Тупик, микрорайон Северный	Тунгиро-Олёкминский район, село Тупик, микрорайон Северный	54,43075	119,95477	1.1 Евро
4437	Муниципальный район «Тунгиро-Олёкминский район»	село Тупик, Нагорная улица	Тунгиро-Олёкминский район, село Тупик, Нагорная улица	54,42858	119,94877	1.1 Евро
4438	Муниципальный район «Тунгиро-Олёкминский район»	село Тупик, Береговая улица	Тунгиро-Олёкминский район, село Тупик, Береговая улица	54,42826	119,9384	1.1 Евро
4439	Муниципальный район «Тунгиро-Олёкминский район»	село Тупик, ул. Береговая 12	Тунгиро-Олёкминский район, село Тупик	54,42991	119,93668	1.1 Евро
4440	Муниципальный район «Тунгиро-Олёкминский район»	село Тупик, Береговая улица, 28а	Тунгиро-Олёкминский район, село Тупик	54,43054	119,93288	1.1 Евро
4441	Муниципальный район «Тунгиро-Олёкминский район»	село Тупик, Береговая улица, 32	Тунгиро-Олёкминский район, село Тупик, Береговая улица, 34	54,4314	119,93158	1.1 Евро
4442	Муниципальный район «Тунгиро-Олёкминский район»	село Тупик, ул. Береговая 50	Тунгиро-Олёкминский район, село Тупик, береговая, 50	54,43317	119,9323	1.1 Евро
4443	Муниципальный район «Тунгиро-Олёкминский район»	Новая 7	Тунгиро-Олёкминский район, село Заречное	54,46075	119,92964	1.1 Евро
4444	Муниципальный район «Тунгиро-Олёкминский район»	Луговая 14	Тунгиро-Олёкминский район, село Заречное, Луговая улица	54,46303	119,93151	1.1 Евро
4445	Муниципальный район «Тунгиро-Олёкминский район»	Луговая 6	Тунгиро-Олёкминский район, село Заречное, Луговая улица	54,46203	119,93028	1.1 Евро
4446	Муниципальный район «Тунгиро-Олёкминский район»	село Заречное, Молодёжная улица	Тунгиро-Олёкминский район, село Заречное, Молодёжная улица	54,46225	119,93354	1.1 Евро
4447	Муниципальный район «Тунгиро-Олёкминский район»	Заречное, Молодёжная улица	Тунгиро-Олёкминский район, село Заречное, Молодёжная улица, 4	54,46067	119,9323	1.1 Евро
4448	Муниципальный район «Тунгиро-Олёкминский район»	село Заречное, ул. Центральная	Тунгиро-Олёкминский район, село Заречное, Молодёжная улица	54,45858	119,93027	1.1 Евро
4449	Муниципальный район «Тунгиро-Олёкминский район»	село Заречное, Центральная улица	Тунгиро-Олёкминский район, село Заречное, Центральная улица	54,45883	119,93173	1.1 Евро
4450	Муниципальный район «Тунгиро-Олёкминский район»	село Заречное, Центральная улица	Тунгиро-Олёкминский район, село Заречное, Центральная улица	54,46127	119,93483	1.1 Евро
4451	Муниципальный район «Тунгиро-Олёкминский район»	село Заречное, ул. Колхозная	Тунгиро-Олёкминский район, село Заречное	54,46097	119,93627	1.1 Евро
4452	Муниципальный район «Тунгиро-Олёкминский район»	село Заречное, ул. Набережная 20а	Тунгиро-Олёкминский район, село Заречное, Набережная улица	54,45992	119,93443	1.1 Евро
4453	Муниципальный район «Тунгиро-Олёкминский район»	село Заречное, Колхозная улица	Тунгиро-Олёкминский район, село Заречное, Колхозная улица	54,45868	119,93308	1.1 Евро
4454	Муниципальный район «Тунгиро-Олёкминский район»	село Заречное, ул. Колхозная 17	Тунгиро-Олёкминский район, село Заречное, Колхозная улица	54,45839	119,93272	1.1 Евро
4455	Муниципальный район «Тунгиро-Олёкминский район»	село Заречное, ул. Набережная	Тунгиро-Олёкминский район, село Заречное	54,45746	119,93192	1.1 Евро
4456	Муниципальный район «Тунгиро-Олёкминский район»	село Заречное, Колхозная улица	Тунгиро-Олёкминский район, село Заречное, Колхозная улица	54,45622	119,92902	1.1 Евро
4457	Муниципальный район «Тунгиро-Олёкминский район»	Мировые судьи с. Тупик ул. Молодежная 9	Тунгиро-Олёкминский район, село Тупик, Молодёжная улица	54,42812	119,94813	1.1 Евро
4458	Тунгокоченский муниципальный округ Забайкальского края	Военный городок № 228	Тунгокоченский муниципальный округ, село Верх-Усугли	52,68938	115,19409	0.75 - железный
4459	Тунгокоченский муниципальный округ Забайкальского края	Кладбище с. Ульдурга	Тунгокоченский муниципальный округ	52,54326	115,11535	1.1 Евро
4460	Тунгокоченский муниципальный округ Забайкальского края	Кладбище с. Усугли	Тунгокоченский муниципальный округ, село Усугли	52,67986	115,21034	1.1 Евро
4461	Тунгокоченский муниципальный округ Забайкальского края	Детская площадка с. Усугли, пер. Кооперативный	Тунгокоченский муниципальный округ, село Усугли, Кооперативный пер, д 9	52,65239	115,25677	1.1 Евро
4462	Тунгокоченский муниципальный округ Забайкальского края	СОЗЛ "Кучегер", Тунгокоченский муниципальный округ, в 17 км от с. Усугли	Тунгокоченский муниципальный округ, село Усугли	52,6929	115,18278	1.1 Евро
4463	Тунгокоченский муниципальный округ Забайкальского края	Парк отдыха. ул. Подгорная	Тунгокоченский муниципальный округ, пгт. Вершино-Дарасунский, ул Подгорная	52,36188	115,53628	1.1 Евро
4464	Тунгокоченский муниципальный округ Забайкальского края	Админ. Центральная 19	674125, Центральная ул., 19 Вершино-Дарасунский	52,36864	115,52716	1.1 Евро
4465	Тунгокоченский муниципальный округ Забайкальского края	Территоя кладбища 9 км автомобильной догори местного значения в поселкеВершино-Дарасунский территория кладбища	Территоя кладбища 9 км автомобильной догори местного значения в поселкеВершино-Дарасунский территория кладбища	52,37454	115,50704	1.1 Евро
4466	Тунгокоченский муниципальный округ Забайкальского края	ИП Горелова Галина Сергеевна. Кафе	Тунгокоченский муниципальный округ, пгт. Вершино-Дарасунский, ул Пролетарская, д 2 а	52,36182	115,53227	0.75 - железный
4467	Тунгокоченский муниципальный округ Забайкальского края	МБОУ Усуглинская ООШ	село Верх-Усугли, ул Октябрьская, д 2 а	52,68362	115,18396	1.1 Евро

№	Муниципальное образование	Наименование места накопления	Адрес места накопления	Географические координаты		Тип контейнера
4468	Тунгокоченский муниципальный округ Забайкальского края	МБОУ Верх-Усуглинская СОШ	село Верх-Усугли, ул Школьная, д 7а	52,6907	115,18716	1.1 Евро
4469	Тунгокоченский муниципальный округ Забайкальского края	МБУ ДО ДЮСШ "ТИТАН"	село Верх-Усугли, ул Металлургов, д 1 б	52,69307	115,1785	1.1 Евро
4470	Тунгокоченский муниципальный округ Забайкальского края	МБУ ДО ДЮСШ "Самородок"	МБУ ДО ДЮСШ "Самородок"	52,36502	115,53568	1.1 Евро
4471	Тунгокоченский муниципальный округ Забайкальского края	МБДОУ Верх-Усуглинский детский сад	село Верх-Усугли, ул Советская, зд 2	52,69264	115,18632	1.1 Евро
4472	Тунгокоченский муниципальный округ Забайкальского края	ФАП с.Бутиха ул.Лесная 12	Тунгокоченский муниципальный округ, село Бутиха, ул Лесная, д 12	52,32525	115,82333	1.1 Евро
4473	Тунгокоченский муниципальный округ Забайкальского края	ФАП с.Ульдурга ул.Лесная 1	Тунгокоченский муниципальный округ, село Ульдурга, ул Лесная, д 1	52,53707	115,12288	1.1 Евро
4474	Тунгокоченский муниципальный округ Забайкальского края	ФАП с.Нижний Стан ул.Советская 44	Тунгокоченский муниципальный округ, село Нижний Стан, ул Советская, д 44	52,29202	115,71073	1.1 Евро
4475	Тунгокоченский муниципальный округ Забайкальского края	ФАП с.Усугли ул.Советская 44	село Верх-Усугли, ул Советская	52,65164	115,25793	1.1 Евро
4476	Тунгокоченский муниципальный округ Забайкальского края	ФАП с.Акима ул.Школьная 1	Тунгокоченский муниципальный округ, село Акима, ул Школьная	53,05137	115,73547	1.1 Евро
4477	Тунгокоченский муниципальный округ Забайкальского края	ФАП с.Кыкер ул.Совхозная 28А	Тунгокоченский муниципальный округ, село Кыкер	53,16863	115,8304	1.1 Евро
4478	Тунгокоченский муниципальный округ Забайкальского края	Фап с.Тунгокочен ул.Советская	Тунгокоченский муниципальный округ, село Тунгокочен, ул Советская	53,53396	115,6152	1.1 Евро
4479	Тунгокоченский муниципальный округ Забайкальского края	Поликлиника с.Верх-Усугли ул.Строителей 20А	село Верх-Усугли, ул Строителей, зд 20А	52,69603	115,19208	0.75 - железный
4480	Тунгокоченский муниципальный округ Забайкальского края	Детское отделение Вершино-Дарасунский, ул Дарасунская, д 4А	Детское отделение Вершино-Дарасунский, ул Дарасунская, д 4А	52,36286	115,54917	1.1 Евро
4481	Тунгокоченский муниципальный округ Забайкальского края	ренген-кабинет пгт.Вершино-Дарасунский ул.Пушкина 3	ренген-кабинет пгт.Вершино-Дарасунский ул.Пушкина 3	52,37047	115,53081	1.1 Евро
4482	Тунгокоченский муниципальный округ Забайкальского края	Поликлиника пгт.Вершино-Дарасунский ул. Футбольная 19а	Поликлиника пгт.Вершино-Дарасунский ул. Футбольная 19а	52,36958	115,52826	1.1 Евро
4483	Тунгокоченский муниципальный округ Забайкальского края	Магазин "Райцентр"	село Ульдурга, ул Советская, д 13	52,53775	115,11745	1.1 Евро
4484	Тунгокоченский муниципальный округ Забайкальского края	Терапевтическое отделение пгт.Вершино-Дарасунск ул.Лазо 14а	Тунгокоченский муниципальный округ, пгт. Вершино-Дарасунский, ул Лазо, д 14А Терапевтическое отделени	52,37056	115,52978	1.1 Евро
4485	Тунгокоченский муниципальный округ Забайкальского края	Администрация сельского поселения "Кыкерское" Тунгокоченский муниципальный округ, с. Кыкер, ул. Победы, 26	Тунгокоченский муниципальный округ, село Кыкер	53,16881	115,83034	1.1 Евро
4486	Тунгокоченский муниципальный округ Забайкальского края	Администрация с/п "Тунгокоченское" с.Тунгокочен ул.Центральная 1а	Тунгокоченский муниципальный округ, село Тунгокочен	53,53421	115,6154	1.1 Евро
4487	Тунгокоченский муниципальный округ Забайкальского края	Скала любви	Тунгокоченский муниципальный округ	52,60628	115,29945	0.75 - железный
4488	Тунгокоченский муниципальный округ Забайкальского края	Новое кладбище 480 м к северо-востоку	Забайкальский	52,67961	115,20988	0.75 - железный
4489	Тунгокоченский муниципальный округ Забайкальского края	Старое кладбище с.Верх-Усугли	село Верх-Усугли	52,6873	115,19463	0.75 - железный
4490	Тунгокоченский муниципальный округ Забайкальского края	Административное здание, ул. Металлургов, д. 14	село Верх-Усугли, ул Металлургов, д 14	52,69592	115,18356	0.75 - железный
4491	Тунгокоченский муниципальный округ Забайкальского края	Административное здание, ул. Пролетарская, д. 1а	село Верх-Усугли, ул Пролетарская, зд 1А	52,69498	115,18345	0.75 - железный
4492	Тунгокоченский муниципальный округ Забайкальского края	МБДОУ Кыкерская СОШ	Тунгокоченский муниципальный округ, село Кыкер, ул Победы, д 28Б	53,16866	115,83043	1.1 Евро
4493	Тунгокоченский муниципальный округ Забайкальского края	МБДОУ Кыкерская СОШ (ЗДАНИЕ САДИКА)	Тунгокоченский муниципальный округ, село Кыкер, ул Победы, д 26	53,16619	115,82216	1.1 Евро
4494	Тунгокоченский муниципальный округ Забайкальского края	МБДОУ Усуглинский детский сад	Тунгокоченский муниципальный округ, село Усугли, ул Советская, д 48А	52,65166	115,25788	1.1 Евро
4495	Тунгокоченский муниципальный округ Забайкальского края	МБОУ Усуглинская ООШ	Тунгокоченский муниципальный округ, село Усугли, ул Октябрьская, д 2А	52,6523	115,25674	1.1 Евро
4496	Тунгокоченский муниципальный округ Забайкальского края	мбоу вЕРХ-Усуглинская СОШ	село Верх-Усугли, ул Школьная, д 7А	52,69073	115,18711	1.1 Евро
4497	Тунгокоченский муниципальный округ Забайкальского края	МБУ ДО Самородок, пгт. Вершино-Дарасунский, ул. Профсоюзная, д. 3	Тунгокоченский муниципальный округ, пгт. Вершино-Дарасунский, ул Профсоюзная, д 3	52,36492	115,53568	1.1 Евро
4498	Тунгокоченский муниципальный округ Забайкальского края	-	-	52,36845	115,52373	1.1 Евро
4499	Тунгокоченский муниципальный округ Забайкальского края	МБДОУ детский сад ЦЦР №4	МБДОУ детский сад ЦЦР №4	52,36762	115,519	1.1 Евро
4500	Тунгокоченский муниципальный округ Забайкальского края	МБДОУ детский сад общеразвивающего вида №2	МБДОУ детский сад общеразвивающего вида №2	52,36659	115,55772	1.1 Евро

№	Муниципальное образование	Наименование места накопления	Адрес места накопления	Географические координаты		Тип контейнера
4501	Тунгокоченский муниципальный округ Забайкальского края	МБОУ ДО Дом Детского творчества	МБОУ ДО Дом Детского творчества пгт. Вершино-Дарасунский, ул Дарасунская, д 98	52,36291	115,53336	1.1 Евро
4502	Тунгокоченский муниципальный округ Забайкальского края	МБОУ Вершино-Дарасунская СОШ	МБОУ Вершино-Дарасунская СОШ, , ул Подгорная, д 1	52,36279	115,5515	1.1 Евро
4503	Тунгокоченский муниципальный округ Забайкальского края	МБОУ Начальная СОШ	Тунгокоченский муниципальный округ, пгт. Вершино-Дарасунский, ул Центральная, д 31	52,36783	115,54732	1.1 Евро
4504	Тунгокоченский муниципальный округ Забайкальского края	МБОУ Байкальская СОШ	Тунгокоченский муниципальный округ, пгт. Вершино-Дарасунский, ул Н.И.Цибора, д 1	52,37008	115,53382	1.1 Евро
4505	Тунгокоченский муниципальный округ Забайкальского края	детский сад	Тунгокоченский муниципальный округ, село Усугли	52,65136	115,26026	1.1 Евро
4506	Тунгокоченский муниципальный округ Забайкальского края	№ 37 НЕФТЕМАРКЕТ ПАО, п.Вершина-Дарасуна	№ 37 НЕФТЕМАРКЕТ ПАО, п.Вершина-Дарасуна	52,37029	115,54068	1.1 Евро
4507	Тунгокоченский муниципальный округ Забайкальского края	Тунгокоченский ДЭУ село Усугли, ул. Дорожная, 5	Тунгокоченский ДЭУ село Усугли, ул. Дорожная, 5	52,65711	115,25403	0.75 - железный
4508	Тунгокоченский муниципальный округ Забайкальского края	ИП Плиев Т.С.	Тунгокоченский муниципальный округ, пгт. Вершино-Дарасунский, улица Ленина, 2Б	52,36259	115,55223	1.1 Евро
4509	Тунгокоченский муниципальный округ Забайкальского края	Тунгокоченский муниципальный округ, пгт. Вершино-Дарасунский, улица Циборо	Тунгокоченский муниципальный округ, пгт. Вершино-Дарасунский, улица Циборо	52,36759	115,56035	1.1 Евро
4510	Тунгокоченский муниципальный округ Забайкальского края	ПАО Сбербанк 8600/098	Тунгокоченский муниципальный округ, пгт. Вершино-Дарасунский, Советская улица, 6А	52,36664	115,52972	1.1 Евро
4511	Тунгокоченский муниципальный округ Забайкальского края	Тунгокоченский муниципальный округ, пгт. Вершино-Дарасунский, Комсомольская улица, 2	Тунгокоченский муниципальный округ, пгт. Вершино-Дарасунский, Комсомольская улица, 2	52,36595	115,5289	1.1 Евро
4512	Тунгокоченский муниципальный округ Забайкальского края	полиция	Тунгокоченский муниципальный округ, пгт. Вершино-Дарасунский, Центральная улица	52,36813	115,53153	1.1 Евро
4513	Тунгокоченский муниципальный округ Забайкальского края	-	-	52,36994	115,52668	1.1 Евро
4514	Тунгокоченский муниципальный округ Забайкальского края	Вершино-Дарасунская - вагонный городок Тунгокоченский муниципальный округ, пгт. Вершино-Дарасунский, Футбольная улица	Тунгокоченский муниципальный округ, пгт. Вершино-Дарасунский, Футбольная улица	52,36928	115,52432	1.1 Евро
4515	Тунгокоченский муниципальный округ Забайкальского края	АЗС (с. Верх-Усугли, ул. Металлургов 1в)	Тунгокоченский муниципальный округ, Верхние Усугли, улица Металлургов, 9А	52,69386	115,1797	1.1 Евро
4516	Тунгокоченский муниципальный округ Забайкальского края	-	Тунгокоченский муниципальный округ, село Усугли	52,65189	115,26332	1.1 Евро
4517	Тунгокоченский муниципальный округ Забайкальского края	Тунгокоченский муниципальный округ, пгт. Вершино-Дарасунский, улица Лазо 10	Тунгокоченский муниципальный округ, пгт. Вершино-Дарасунский, улица Лазо	52,3726	115,52672	1.1 Евро
4518	Тунгокоченский муниципальный округ Забайкальского края	Тунгокоченский муниципальный округ, Вершино-Дарасунский, улица Лермонтова, 30	Тунгокоченский муниципальный округ, Вершино-Дарасунский, улица Лермонтова, 30	52,37083	115,52637	1.1 Евро
4519	Тунгокоченский муниципальный округ Забайкальского края	Тунгокоченский муниципальный округ, пгт. Вершино-Дарасунский, Трудовая улица, 5	Тунгокоченский муниципальный округ, Вершино-Дарасунский, Трудовая улица, 5	52,36814	115,54652	1.1 Евро
4520	Тунгокоченский муниципальный округ Забайкальского края	Тунгокоченский муниципальный округ, Вершино-Дарасунский, Юбилейная улица, 1а	Тунгокоченский муниципальный округ, Вершино-Дарасунский, Юбилейная улица, 1а	52,36467	115,55959	1.1 Евро
4521	Тунгокоченский муниципальный округ Забайкальского края	Тунгокоченский муниципальный округ, Вершино-Дарасунский, улица Ленина, 1в	Тунгокоченский муниципальный округ, Вершино-Дарасунский, улица Ленина, 1в	52,36099	115,5563	1.1 Евро
4522	Тунгокоченский муниципальный округ Забайкальского края	Тунгокоченский муниципальный округ, Вершино-Дарасунский, Строительная улица, 28	Тунгокоченский муниципальный округ, Вершино-Дарасунский, Строительная улица, 28	52,36626	115,51132	1.1 Евро
4523	Тунгокоченский муниципальный округ Забайкальского края	Тунгокоченский муниципальный округ, Вершино-Дарасунский, Строительная улица, 1	Тунгокоченский муниципальный округ, Вершино-Дарасунский, Строительная улица, 1	52,36617	115,509	1.1 Евро
4524	Тунгокоченский муниципальный округ Забайкальского края	Тунгокоченский муниципальный округ, Вершино-Дарасунский, Лесная улица, 9	Тунгокоченский муниципальный округ, Вершино-Дарасунский, Лесная улица, 9	52,3647	115,50768	1.1 Евро
4525	Тунгокоченский муниципальный округ Забайкальского края	Тунгокоченский муниципальный округ, Вершино-Дарасунский, Лесная улица, 8	Тунгокоченский муниципальный округ, Вершино-Дарасунский, Лесная улица, 8	52,36358	115,50824	1.1 Евро
4526	Тунгокоченский муниципальный округ Забайкальского края	Тунгокоченский муниципальный округ, пгт. Вершино-Дарасунский, Лесная улица	Тунгокоченский муниципальный округ, пгт. Вершино-Дарасунский, Лесная улица	52,36278	115,51062	1.1 Евро
4527	Тунгокоченский муниципальный округ Забайкальского края	-	Тунгокоченский муниципальный округ, пгт. Вершино-Дарасунский, улица Строителей, 1	52,36633	115,50945	1.1 Евро
4528	Тунгокоченский муниципальный округ Забайкальского края	Тунгокоченский муниципальный округ, пгт. Вершино-Дарасунский, Лесная улица, 27	Тунгокоченский муниципальный округ, Вершино-Дарасунский, Лесная улица, 27	52,36072	115,5135	1.1 Евро
4529	Тунгокоченский муниципальный округ Забайкальского края	Тунгокоченский муниципальный округ, пгт. Вершино-Дарасунский	Тунгокоченский муниципальный округ, пгт. Вершино-Дарасунский	52,36001	115,51208	1.1 Евро
4530	Тунгокоченский муниципальный округ Забайкальского края	Тунгокоченский муниципальный округ, Вершино-Дарасунский, улица Строителей, 3	Тунгокоченский муниципальный округ, Вершино-Дарасунский, улица Строителей, 3	52,36191	115,50809	1.1 Евро
4531	Тунгокоченский муниципальный округ Забайкальского края	Тунгокоченский муниципальный округ, Вершино-Дарасунский, Геологическая улица, 2	Тунгокоченский муниципальный округ, Вершино-Дарасунский, Геологическая улица, 2	52,3638	115,50657	1.1 Евро
4532	Тунгокоченский муниципальный округ Забайкальского края	Тунгокоченский муниципальный округ, Вершино-Дарасунский, Геологическая улица, 6	Тунгокоченский муниципальный округ, Вершино-Дарасунский, Геологическая улица, 6	52,36438	115,50607	1.1 Евро
4533	Тунгокоченский муниципальный округ Забайкальского края	Тунгокоченский муниципальный округ, Вершино-Дарасунский, Молодежная улица, 11	Тунгокоченский муниципальный округ, Вершино-Дарасунский, Молодежная улица, 11	52,36791	115,50001	1.1 Евро

№	Муниципальное образование	Наименование места накопления	Адрес места накопления	Географические координаты		Тип контейнера
4534	Тунгокоченский муниципальный округ Забайкальского края	Тунгокоченский муниципальный округ, Верхние Усугли, Фабричная улица, 16	Тунгокоченский муниципальный округ, Верхние Усугли, Фабричная улица, 16	52,68939	115,17733	1.1 Евро
4535	Тунгокоченский муниципальный округ Забайкальского края	Тунгокоченский муниципальный округ, село Верх-Усугли Набережная 11	Тунгокоченский муниципальный округ, село Верх-Усугли	52,68731	115,18286	0.75 - железный
4536	Тунгокоченский муниципальный округ Забайкальского края	Тунгокоченский муниципальный округ, Верхние Усугли, Октябрьская улица, 10	Тунгокоченский муниципальный округ, Верхние Усугли, Октябрьская улица, 10	52,68573	115,17752	1.1 Евро
4537	Тунгокоченский муниципальный округ Забайкальского края	Тунгокоченский муниципальный округ, Верхние Усугли, Лесная улица, 31	Тунгокоченский муниципальный округ, Верхние Усугли, Лесная улица, 31	52,682	115,17931	0.75 - железный
4538	Тунгокоченский муниципальный округ Забайкальского края	Тунгокоченский муниципальный округ, Верхние Усугли, Геологическая улица, 20	Тунгокоченский муниципальный округ, Верхние Усугли, Геологическая улица, 20	52,68404	115,17426	0.75 - железный
4539	Тунгокоченский муниципальный округ Забайкальского края	Тунгокоченский муниципальный округ, Верхние Усугли, Геологическая улица, 14	Тунгокоченский муниципальный округ, Верхние Усугли, Геологическая улица, 14	52,68543	115,17351	1.1 Евро
4540	Тунгокоченский муниципальный округ Забайкальского края	Тунгокоченский муниципальный округ, Верхние Усугли, Геологическая улица, 35	Тунгокоченский муниципальный округ, Верхние Усугли, Центральная улица, 23	52,68501	115,17672	1.1 Евро
4541	Тунгокоченский муниципальный округ Забайкальского края	Тунгокоченский муниципальный округ, Верхние Усугли, Геологическая улица, 35	Тунгокоченский муниципальный округ, Верхние Усугли, Геологическая улица, 35	52,68207	115,18289	1.1 Евро
4542	Тунгокоченский муниципальный округ Забайкальского края	Тунгокоченский муниципальный округ, село Верх-Усугли, Геологическая улица, 55	Тунгокоченский муниципальный округ, село Верх-Усугли, Геологическая улица, 55	52,67973	115,18836	1.1 Евро
4543	Тунгокоченский муниципальный округ Забайкальского края	Тунгокоченский муниципальный округ, Верхние Усугли, Центральная улица, 60	Тунгокоченский муниципальный округ, Верхние Усугли, Центральная улица, 60	52,68173	115,18634	1.1 Евро
4544	Тунгокоченский муниципальный округ Забайкальского края	Тунгокоченский муниципальный округ, Верхние Усугли, набережная улица, 27	Тунгокоченский муниципальный округ, Верхние Усугли, набережная улица, 27	52,68336	115,18793	1.1 Евро
4545	Тунгокоченский муниципальный округ Забайкальского края	Тунгокоченский муниципальный округ, Верхние Усугли, Октябрьская улица, 30	Тунгокоченский муниципальный округ, Верхние Усугли, Октябрьская улица, 30	52,68309	115,18419	0.75 - железный
4546	Тунгокоченский муниципальный округ Забайкальского края	Тунгокоченский муниципальный округ, село Верх-Усугли, Октябрьская улица 18	Тунгокоченский муниципальный округ, село Верх-Усугли, Октябрьская улица	52,68485	115,18072	1.1 Евро
4547	Тунгокоченский муниципальный округ Забайкальского края	Тунгокоченский муниципальный округ, Верхние Усугли, набережная улица, 40	Тунгокоченский муниципальный округ, Верхние Усугли, набережная улица, 40	52,6825	115,1897	0.75 - железный
4548	Тунгокоченский муниципальный округ Забайкальского края	Тунгокоченский муниципальный округ, Верхние Усугли, Центральная улица, 71	Тунгокоченский муниципальный округ, Верхние Усугли, Центральная улица, 71	52,68004	115,19045	0.75 - железный
4549	Тунгокоченский муниципальный округ Забайкальского края	Тунгокоченский муниципальный округ, Верхние Усугли, Октябрьская улица, 37	Тунгокоченский муниципальный округ, Верхние Усугли, Октябрьская улица, 37	52,68136	115,1905	1.1 Евро
4550	Тунгокоченский муниципальный округ Забайкальского края	Тунгокоченский муниципальный округ, Верхние Усугли, Заречная улица, 21	Тунгокоченский муниципальный округ, Верхние Усугли, Заречная улица, 21	52,68369	115,19043	1.1 Евро
4551	Тунгокоченский муниципальный округ Забайкальского края	Тунгокоченский муниципальный округ, село Верх-Усугли, Заречная улица, 33	Тунгокоченский муниципальный округ, село Верх-Усугли, Заречная улица, 33	52,68264	115,19397	0.75 - железный
4552	Тунгокоченский муниципальный округ Забайкальского края	Тунгокоченский муниципальный округ, село Верх-Усугли, Нагорная улица	Тунгокоченский муниципальный округ, село Верх-Усугли, Нагорная улица	52,68277	115,19599	1.1 Евро
4553	Тунгокоченский муниципальный округ Забайкальского края	Тунгокоченский муниципальный округ, Верхние Усугли, Нагорная улица, 43	Тунгокоченский муниципальный округ, Верхние Усугли, Нагорная улица, 43	52,68505	115,19268	1.1 Евро
4554	Тунгокоченский муниципальный округ Забайкальского края	Тунгокоченский муниципальный округ, село Верх-Усугли, Нагорная улица, 19	Тунгокоченский муниципальный округ, Верхние Усугли, Нагорная улица, 19	52,68684	115,18746	0.75 - железный
4555	Тунгокоченский муниципальный округ Забайкальского края	Тунгокоченский муниципальный округ, Верхние Усугли, Нагорная улица, 11	Тунгокоченский муниципальный округ, Верхние Усугли, Нагорная улица, 11	52,68768	115,18499	0.75 - железный
4556	Тунгокоченский муниципальный округ Забайкальского края	Тунгокоченский муниципальный округ, Верхние Усугли, Школьный переулок, 6	Тунгокоченский муниципальный округ, Верхние Усугли, Школьный переулок, 6	52,68875	115,19069	0.75 - железный
4557	Тунгокоченский муниципальный округ Забайкальского края	Тунгокоченский муниципальный округ, Верх-Усугли, Школьная улица, 6	Тунгокоченский муниципальный округ, Верх-Усугли, Школьная улица, 6	52,68909	115,1889	0.75 - железный
4558	Тунгокоченский муниципальный округ Забайкальского края	Тунгокоченский муниципальный округ, Верхние Усугли, Дорожная улица, 3	Тунгокоченский муниципальный округ, Верхние Усугли, Дорожная улица, 3	52,68878	115,1872	0.75 - железный
4559	Тунгокоченский муниципальный округ Забайкальского края	Тунгокоченский муниципальный округ, село Верх-Усугли, Дорожная улица 4	Тунгокоченский муниципальный округ, село Верх-Усугли, Дорожная улица	52,68839	115,18547	1.1 Евро
4560	Тунгокоченский муниципальный округ Забайкальского края	Тунгокоченский муниципальный округ, Верхние Усугли, улица Металлургов, 1	Тунгокоченский муниципальный округ, Верхние Усугли, улица Металлургов, 1	52,69303	115,18189	0.75 - железный
4561	Тунгокоченский муниципальный округ Забайкальского края	Тунгокоченский муниципальный округ, Верхние Усугли, Первомайская улица, 6	Тунгокоченский муниципальный округ, Верхние Усугли, Первомайская улица, 6	52,69344	115,18594	1.1 Евро
4562	Тунгокоченский муниципальный округ Забайкальского края	Тунгокоченский муниципальный округ, Верхние Усугли, улица Металлургов, 5	Тунгокоченский муниципальный округ, Верхние Усугли, улица Металлургов, 5	52,69444	115,1831	0.75 - железный
4563	Тунгокоченский муниципальный округ Забайкальского края	Тунгокоченский муниципальный округ, Верхние Усугли, Северная улица, 1	Тунгокоченский муниципальный округ, Верхние Усугли, Северная улица, 1	52,6974	115,18529	0.75 - железный
4564	Тунгокоченский муниципальный округ Забайкальского края	Тунгокоченский муниципальный округ, Верхние Усугли, Молодежная улица, 5	Тунгокоченский муниципальный округ, Верхние Усугли, Молодежная улица, 5	52,6982	115,19455	0.75 - железный
4565	Тунгокоченский муниципальный округ Забайкальского края	Тунгокоченский муниципальный округ, Верхние Усугли, Северная улица, 16	Тунгокоченский муниципальный округ, Верхние Усугли, Северная улица, 16	52,69681	115,19052	1.1 Евро
4566	Тунгокоченский муниципальный округ Забайкальского края	Тунгокоченский муниципальный округ, Верхние Усугли, улица Строителей, 15	Тунгокоченский муниципальный округ, Верхние Усугли, улица Строителей, 15	52,69601	115,18921	1.1 Евро

№	Муниципальное образование	Наименование места накопления	Адрес места накопления	Географические координаты		Тип контейнера
4567	Тунгокоченский муниципальный округ Забайкальского края	Тунгокоченский муниципальный округ, Верхние Усугли, улица Строителей, 9	Тунгокоченский муниципальный округ, Верхние Усугли, улица Строителей, 9	52,6962	115,18693	0.75 - железный
4568	Тунгокоченский муниципальный округ Забайкальского края	Тунгокоченский муниципальный округ, Верхние Усугли, улица Строителей, 1	Тунгокоченский муниципальный округ, Верхние Усугли, улица Строителей, 1	52,6964	115,18453	0.75 - железный
4569	Тунгокоченский муниципальный округ Забайкальского края	Тунгокоченский муниципальный округ, село Верх-Усугли, Пролетарская улица, 5	Тунгокоченский муниципальный округ, село Верх-Усугли, Пролетарская улица, 5	52,69518	115,18662	0.75 - железный
4570	Тунгокоченский муниципальный округ Забайкальского края	Тунгокоченский муниципальный округ, Верхние Усугли, Советская улица, 14	Тунгокоченский муниципальный округ, Верхние Усугли, Советская улица, 14	52,6936	115,19023	1.1 Евро
4571	Тунгокоченский муниципальный округ Забайкальского края	Тунгокоченский муниципальный округ, Верхние Усугли, Советская улица, 9	Тунгокоченский муниципальный округ, Верхние Усугли, Советская улица, 9	52,69305	115,1875	0.75 - железный
4572	Тунгокоченский муниципальный округ Забайкальского края	Тунгокоченский муниципальный округ, Верхние Усугли, Клубная улица, 2	Тунгокоченский муниципальный округ, Верхние Усугли, Клубная улица, 2	52,69171	115,18978	1.1 Евро
4573	Тунгокоченский муниципальный округ Забайкальского края	Тунгокоченский муниципальный округ, село Верх-Усугли, Луговая улица 2	Тунгокоченский муниципальный округ, село Верх-Усугли, Луговая улица	52,69126	115,19418	1.1 Евро
4574	Тунгокоченский муниципальный округ Забайкальского края	Тунгокоченский муниципальный округ, село Верх-Усугли, Таёжная улица 2б	Тунгокоченский муниципальный округ, село Верх-Усугли, Таёжная улица	52,69273	115,19659	0.75 - железный
4575	Тунгокоченский муниципальный округ Забайкальского края	Тунгокоченский муниципальный округ, село Верх-Усугли Весенняя 14	Тунгокоченский муниципальный округ, село Верх-Усугли	52,69047	115,20173	1.1 Евро
4576	Тунгокоченский муниципальный округ Забайкальского края	Тунгокоченский муниципальный округ, Верхние Усугли, Таежная улица, 7	Тунгокоченский муниципальный округ, Верхние Усугли, Таежная улица, 7	52,69174	115,20208	1.1 Евро
4577	Тунгокоченский муниципальный округ Забайкальского края	Тунгокоченский муниципальный округ, Верхние Усугли, улица Мира, 16	Тунгокоченский муниципальный округ, Верхние Усугли, улица Мира, 16	52,6926	115,20596	1.1 Евро
4578	Тунгокоченский муниципальный округ Забайкальского края	Тунгокоченский муниципальный округ, Верхние Усугли, Багульная улица, 6	Тунгокоченский муниципальный округ, Верхние Усугли, Багульная улица, 6	52,69421	115,20123	1.1 Евро
4579	Тунгокоченский муниципальный округ Забайкальского края	Тунгокоченский муниципальный округ, Верхние Усугли, Земляничная улица, 4	Тунгокоченский муниципальный округ, Верхние Усугли, Земляничная улица, 4	52,69406	115,20578	1.1 Евро
4580	Тунгокоченский муниципальный округ Забайкальского края	Тунгокоченский муниципальный округ, Верхние Усугли, улица Энтузиастов, 2	Тунгокоченский муниципальный округ, Верхние Усугли, улица Энтузиастов, 2	52,6849	115,20188	0.75 - железный
4581	Тунгокоченский муниципальный округ Забайкальского края	Тунгокоченский муниципальный округ, село Верх-Усугли, улица Обручева	Тунгокоченский муниципальный округ, село Верх-Усугли, улица Обручева	52,68936	115,20117	1.1 Евро
4582	Тунгокоченский муниципальный округ Забайкальского края	Тунгокоченский муниципальный округ, село Верх-Усугли Победы 12	Тунгокоченский муниципальный округ, село Верх-Усугли	52,68741	115,20047	0.75 - железный
4583	Тунгокоченский муниципальный округ Забайкальского края	Тунгокоченский муниципальный округ, Верхние Усугли, улица Победы, 2	Тунгокоченский муниципальный округ, Верхние Усугли, улица Победы, 2	52,68801	115,19644	0.75 - железный
4584	Тунгокоченский муниципальный округ Забайкальского края	Тунгокоченский муниципальный округ, село Верх-Усугли, улица Металлургов	Тунгокоченский муниципальный округ, село Верх-Усугли, улица Металлургов	52,70035	115,18688	0.75 - железный
4585	Тунгокоченский муниципальный округ Забайкальского края	Тунгокоченский муниципальный округ, Верхние Усугли, Забайкальская улица, 14	Тунгокоченский муниципальный округ, Верхние Усугли, Забайкальская улица, 14	52,69762	115,18316	0.75 - железный
4586	Тунгокоченский муниципальный округ Забайкальского края	Тунгокоченский муниципальный округ, Верхние Усугли, Забайкальская улица, 13	Тунгокоченский муниципальный округ, Верхние Усугли, Забайкальская улица, 13	52,69793	115,18197	0.75 - железный
4587	Тунгокоченский муниципальный округ Забайкальского края	МКД Верхние Усугли, Забайкальская улица, 1А	Тунгокоченский муниципальный округ, Верхние Усугли, Забайкальская улица, 1А	52,69495	115,17889	0.75 - железный
4588	Тунгокоченский муниципальный округ Забайкальского края	Тунгокоченский муниципальный округ, село Верх-Усугли, улица Металлургов, 9	Тунгокоченский муниципальный округ, село Верх-Усугли, улица Металлургов, 9	52,6943	115,18057	1.1 Евро
4589	Тунгокоченский муниципальный округ Забайкальского края	Тунгокоченский муниципальный округ, Верхние Усугли, улица Металлургов, 8	Тунгокоченский муниципальный округ, Верхние Усугли, улица Металлургов, 8	52,69491	115,18185	1.1 Евро
4590	Тунгокоченский муниципальный округ Забайкальского края	Бурятский филиал ПАО Ростелеком	10, Первомайская улица, село Верх-Усугли, Тунгокоченский муниципальный округ	52,69361	115,18946	1.1 Евро
4591	Тунгокоченский муниципальный округ Забайкальского края	Администрация сельского поселения "Усуглинское" Тунгокоченский муниципальный округ, село Усугли, Советская улица, 25	Администрация сельского поселения "Усуглинское" Тунгокоченский муниципальный округ, село Усугли, Советская улица, 25	52,65417	115,25392	1.1 Евро
4592	Муниципальный район «Улётовский район»	Улица почтовая 5 (школа)	674064, Улётовский район, Горека, Неизвестная дорога,	51,07655	111,99128	1.1 Евро
4593	Муниципальный район «Улётовский район»	школа	Улётовский район, село Шехолан, Школьная улица	51,03121	111,93051	1.1 Евро
4594	Муниципальный район «Улётовский район»	школа С. Горека, ул. Школьная д. 1	Улётовский район, село Горека	51,0727	111,98701	1.1 Евро
4595	Муниципальный район «Улётовский район»	Здание школы с.Танга ул. Школьная д.10	Улётовский район, село Танга, Школьная улица, 10	50,98871	111,54506	1.1 Евро
4596	Муниципальный район «Улётовский район»	здание детского сада с. Танга, ул .Школьная д. 2	Улётовский район, село Танга, Школьная улица, 2	50,98717	111,54684	1.1 Евро
4597	Муниципальный район «Улётовский район»	Общая КП	Улётовский район, село Танга	50,99014	111,54983	1.1 Евро
4598	Муниципальный район «Улётовский район»	МУ ДО УЛЁТОВСКАЯ ДЮСШ	2, Спортивная улица, село Улёты, Улётовский район	51,36219	112,48927	1.1 Евро
4599	Муниципальный район «Улётовский район»	ДЮСШ ул. Кирова 21а	Улётовский район, пгт. Дровяная, улица Кирова, 19	51,58212	113,03796	1.1 Евро
4600	Муниципальный район «Улётовский район»	здание школы с Горекацан, ул. Шоссейная д.3А	Улётовский район, село Горекацан, Шоссейная улица, 3А	51,12612	111,94612	1.1 Евро
4601	Муниципальный район «Улётовский район»	Дом культуры с. Шехолан, ул. Центральная	Улётовский район, село Шехолан, Центральная улица	51,025	111,92959	1.1 Евро
4602	Муниципальный район «Улётовский район»	Здание школы с. Ленинский, ул. Ленина 2-я д. 4	Улётовский район, поселок Ленинский, улица Ленина 2-я, 4	50,84116	111,51407	1.1 Евро
4603	Муниципальный район «Улётовский район»	Районная библиотека с. Улёты ул. Кооперативная 16	Улётовский район, село Улёты, Кооперативная улица, 16	51,35475	112,48553	1.1 Евро

№	Муниципальное образование	Наименование места накопления	Адрес места накопления	Географические координаты		Тип контейнера
4604	Муниципальный район «Улётовский район»	Здание школы с. Бальзой, ул. Школьная д.22	22, Школьная улица, село Бальзой, Улётовский район	51,35667	112,3624	1.1 Евро
4605	Муниципальный район «Улётовский район»	МОУ Военхозовская ООШ с. Аблатуйский бор, ул. Центральная 62	Улётовский район, 70, Центральная улица, село Аблатуйский Бор	51,18731	112,22201	1.1 Евро
4606	Муниципальный район «Улётовский район»	Администрация сельского поселение с. Улёты, ул. Лазо д.146	Улётовский район, село Улёты, улица Лазо, 146	51,3549	112,48342	0.75 - железный
4607	Муниципальный район «Улётовский район»	Кинотеатр С. Улёты ул. Лазо д. 124	Улётовский район, село Улёты, улица Лазо, 124	51,35799	112,48408	1.1 Евро
4608	Муниципальный район «Улётовский район»	ул.лазо 21	674050, Улётовский район, Улеты, улица Лазо, 21	51,3674	112,4876	0.75 - железный
4609	Муниципальный район «Улётовский район»	Здание школы с. Арта ул. Школьная д.30	Улётовский район, село Арта, Школьная улица, 30	51,25266	112,40154	1.1 Евро
4610	Муниципальный район «Улётовский район»	Детский сад с. Арта ул. Нахановича д. 2а	Улётовский район, село Арта, улица Нахановича, 2А	51,25063	112,40025	1.1 Евро
4611	Муниципальный район «Улётовский район»	ул. Кооперативная, 14а. Торгово-гостиничный комплекс	село Улёты, ул Кооперативная, зд 14а	51,35374	112,48833	1.1 Евро
4612	Муниципальный район «Улётовский район»	с. Улеты, ул. Кирова, д. 76 ТД "Центральный"	село Улёты, ул Кирова, д 76	51,35482	112,48907	1.1 Евро
4613	Муниципальный район «Улётовский район»	Детский сад Малышок №4 С. Улёты ул. Пионерская 39	39, Пионерская улица, село Улёты, Улётовский район	51,35864	112,47583	0.75 - железный
4614	Муниципальный район «Улётовский район»	Детский сад Малышок №4 С. Улёты ул. Лесная 1	Улётовский район, село Улёты, Лесная улица, 1	51,34645	112,4795	0.75 - железный
4615	Муниципальный район «Улётовский район»	Детский сад Малышок №4 С. Улёты ул. Пионерская 32А	Улётовский район, село Улёты, Пионерская улица, 32/1	51,36013	112,47583	0.75 - железный
4616	Муниципальный район «Улётовский район»	здание детского сада с. Хадакта, ул. Большая 16	Улётовский район, село Хадакта	51,4269	112,56825	1.1 Евро
4617	Муниципальный район «Улётовский район»	Здание школы, с. Хадакта, ул. Чапаева	Улётовский район, село Хадакта, улица Чапаева	51,42398	112,55921	1.1 Евро
4618	Муниципальный район «Улётовский район»	ингодинская 3	674054, Улётовский район, Дровяная, Ингодинская улица, 3	51,58077	113,02716	1.1 Евро
4619	Муниципальный район «Улётовский район»	строителей 22	674054, Улётовский район, Дровяная, Новая улица, 20	51,57938	113,03422	1.1 Евро
4620	Муниципальный район «Улётовский район»	строительная 12	674054, Улётовский район, Дровяная, Новая улица, 12	51,58037	113,03254	1.1 Евро
4621	Муниципальный район «Улётовский район»	дорожная 3	674054, Улётовский район, Дровяная, Новая улица, 3	51,58168	113,03097	1.1 Евро
4622	Муниципальный район «Улётовский район»	дорожная	674054, Улётовский район, Дровяная, Дорожная улица, 11	51,58407	113,03695	1.1 Евро
4623	Муниципальный район «Улётовский район»	партизанская	674054, Улётовский район, Дровяная, Партизанская улица, 26	51,58514	113,04253	1.1 Евро
4624	Муниципальный район «Улётовский район»	профсоюзная	674054, Улётовский район, Дровяная, Профсоюзная улица, 32	51,58508	113,05441	1.1 Евро
4625	Муниципальный район «Улётовский район»	мкр 1 дом 4 5и	674054, Улётовский район, Дровяная, улица 1-й микрорайон, 4	51,58311	113,0479	1.1 Евро
4626	Муниципальный район «Улётовский район»	кирова 67	674054, Улётовский район, Дровяная, улица Кирова, 67	51,57778	113,05283	1.1 Евро
4627	Муниципальный район «Улётовский район»	Афанасьва 5	674054, Улётовский район, Дровяная, улица Афанасьева, 5	51,57662	113,0503	1.1 Евро
4628	Муниципальный район «Улётовский район»	ул. Набережная 18	674061, Улётовский район, Арта, Неизвестная дорога,	51,24708	112,39988	1.1 Евро
4629	Муниципальный район «Улётовский район»	ул. Первомайская 31	674070, Улётовский район, Николаевское, Первомайская улица,	51,05291	111,79122	1.1 Евро
4630	Муниципальный район «Улётовский район»	ул. Бесконечникова	674064, а/д Байкал, Горекацан	51,1268	111,94895	1.1 Евро
4631	Муниципальный район «Улётовский район»	ул. школьная 32 а	674061, Улётовский район, Арта, улица Цветочная,	51,25364	112,398	1.1 Евро
4632	Муниципальный район «Улётовский район»	40 лет победы 6	674061, Улётовский район, Арта, улица Цветочная,	51,25583	112,40122	1.1 Евро
4633	Муниципальный район «Улётовский район»	ул. 40 лет победы 1б	674061, Улётовский район, Арта, улица Цветочная,	51,25398	112,39565	1.1 Евро
4634	Муниципальный район «Улётовский район»	ул. Цветочная 27	674061, Улётовский район, Арта, улица Цветочная,	51,25681	112,39847	1.1 Евро
4635	Муниципальный район «Улётовский район»	ул. Нахоновича 83	674061, Улётовский район, Арта, Неизвестная дорога,	51,25428	112,41017	1.1 Евро
4636	Муниципальный район «Улётовский район»	ул. Лазо	674060, Улётовский район, Бальзой, Неизвестная дорога,	51,35917	112,35525	1.1 Евро
4637	Муниципальный район «Улётовский район»	ул. Ковалева	674060, Улётовский район, Бальзой, Неизвестная дорога,	51,36226	112,36342	1.1 Евро
4638	Муниципальный район «Улётовский район»	ул. Кавалева	Забайкальский 674060, Улётовский район, Бальзой, Неизвестная дорога,	51,36417	112,35796	1.1 Евро
4639	Муниципальный район «Улётовский район»	ул. Центральная	Забайкальский Улётовский район, село Бальзой, ул Центральная	51,36066	112,35743	1.1 Евро
4640	Муниципальный район «Улётовский район»	ул. Центральная	Улётовский район, село Бальзой, ул Центральная	51,35952	112,36014	1.1 Евро
4641	Муниципальный район «Улётовский район»	уь. Центральная	-	51,3553	112,3679	1.1 Евро
4642	Муниципальный район «Улётовский район»	ул. Центральная	Улётовский район, село Бальзой, ул Центральная	51,35317	112,37248	1.1 Евро
4643	Муниципальный район «Улётовский район»	ул. Лесная	674062, Улётовский район, Аблатуйский Бор, Неизвестная дорога,	51,18889	112,22609	1.1 Евро
4644	Муниципальный район «Улётовский район»	ул. спортивная 57	674062, Улётовский район, Аблатуйский Бор, автодорога Байкал,	51,1883	112,22339	1.1 Евро
4645	Муниципальный район «Улётовский район»	ул Мотус 5	674070, ул. Мотус, Николаевское	51,06027	111,78679	1.1 Евро
4646	Муниципальный район «Улётовский район»	ул. пионерская	674050, Улётовский район, Улеты, Ингодинская улица, 1А	51,35626	112,49518	1.1 Евро
4647	Муниципальный район «Улётовский район»	ул. набережная	674050, Улётовский район, Улеты, набережная улица, 36	51,34317	112,49187	1.1 Евро
4648	Муниципальный район «Улётовский район»	ул. Лермонтова	674050, Улётовский район, Улеты, улица Кирова, 178	51,34463	112,48246	1.1 Евро
4649	Муниципальный район «Улётовский район»	ул. Лермонтова	674050, Улётовский район, Улеты, улица Лазо, 208	51,34584	112,4768	1.1 Евро
4650	Муниципальный район «Улётовский район»	мкд ул. пионерская	674050, Улётовский район, Улеты, улица Полины Осипенко, 40	51,36001	112,47716	1.1 Евро
4651	Муниципальный район «Улётовский район»	ул. колхозная	674050, Улётовский район, Улеты, улица Колхозная, 16А	51,36427	112,4768	1.1 Евро
4652	Муниципальный район «Улётовский район»	ул. Лазо с. Улеты	674050, ул. Лазо, 41, Улеты	51,36337	112,48607	1.1 Евро
4653	Муниципальный район «Улётовский район»	база, пгт Дровяная, ул. Лесная 2а	Улётовский район, пгт. Дровяная, Лесная улица, 2	51,57643	113,05019	1.1 Евро

№	Муниципальное образование	Наименование места накопления	Адрес места накопления	Географические координаты		Тип контейнера
4654	Муниципальный район «Улётовский район»	ИП Куйдин с. Улёты ул. Кооперативная д.19	Улётовский район, село Улёты, Кооперативная улица, 17	51,35395	112,48648	0.75 - железный
4655	Муниципальный район «Улётовский район»	Детский центр "Кедр" с. Улёты ул. Школьная 2 а	2А, Школьная улица, село Улёты, Улётовский район	51,37412	112,4846	1.1 Евро
4656	Муниципальный район «Улётовский район»	Детский центр "Кедр" с. Улёты ул. Чапаева д. 24 б	24, улица Чапаева, село Улёты, Улётовский район	51,37884	112,50263	1.1 Евро
4657	Муниципальный район «Улётовский район»	с. Улёты, ул. Кооперативная 11	Улётовский район, село Улёты, Кооперативная улица, 11	51,35309	112,4902	1.1 Евро
4658	Муниципальный район «Улётовский район»	с. Улёты, ул. Лазо д. 148	Улётовский район, село Улёты, улица Лазо, 146	51,35491	112,48342	1.1 Евро
4659	Муниципальный район «Улётовский район»	детская школа искусств с.Улёты, ул. Пионерская 35	30, Пионерская улица, село Улёты, Улётовский район	51,36006	112,47624	0.75 - железный
4660	Муниципальный район «Улётовский район»	военкомат	674050, Улётовский район, Улеты, улица Горького, 8	51,35526	112,48793	0.75 - железный
4661	Муниципальный район «Улётовский район»	Военный городок 233 в/ч 18328	Улётовский район, село Танга	50,98912	111,58097	1.1 Евро
4662	Муниципальный район «Улётовский район»	с. Горекацан ул. Нагорная 5	Улётовский район, село Горекацан	51,12524	111,94026	0.75 - железный
4663	Муниципальный район «Улётовский район»	Детский сад " Сказка" пгт Дровяная 1 мкр д. 4а	Улётовский район, пгт. Дровяная, 1-й микрорайон, 4	51,58366	113,04819	1.1 Евро
4664	Муниципальный район «Улётовский район»	Здание поста ЭЦ НГЧ ст. Голубичная	Улётовский район, населённый пункт станция Голубичная	51,62212	113,04629	1.1 Евро
4665	Муниципальный район «Улётовский район»	Россельхозбанк	Улётовский район, село Улёты, улица Кирова, 66	51,35683	112,49018	1.1 Евро
4666	Муниципальный район «Улётовский район»	АЗС Нефтемаркет с. Улёты	Улётовский район, село Улёты	51,35922	112,48352	0.75 - железный
4667	Муниципальный район «Улётовский район»	АЗС Нефтемаркет с. Танга	Улётовский район, село Танга	50,98796	111,5542	0.75 - железный
4668	Муниципальный район «Улётовский район»	АЗС Нефтемаркет с. Татаурово	Улётовский район, село Татаурово	51,60095	112,93345	0.75 - железный
4669	Муниципальный район «Улётовский район»	АЗС Нефтемаркет с. Николаевское	Улётовский район, село Николаевское	51,05088	111,77197	0.75 - железный
4670	Муниципальный район «Улётовский район»	Производственная база п. Ленинский, ул. Линия 1	Улётовский район, посёлок Ленинский, улица Ленина 1-я	50,83535	111,50127	1.1 Евро
4671	Муниципальный район «Улётовский район»	магазин Лидер с. Улёты, ул. Кооперативная 22	Улётовский район, село Улёты, Кооперативная улица, 20	51,35494	112,48405	1.1 Евро
4672	Муниципальный район «Улётовский район»	ПРОКУРАТУРА ЗАБАЙКАЛЬСКОГО КРАЯ с.Улеты ул.Лазо д.150а	Улётовский район, село Улёты, улица Лазо, 150А	51,3548	112,48227	0.75 - железный
4673	Муниципальный район «Улётовский район»	Магазин Хлеб Соль п. Улеты ул. Кирова 80	Улётовский район, село Улёты, улица Кирова, 80	51,3543	112,48884	0.75 - железный
4674	Муниципальный район «Улётовский район»	Хлеб Соль п. Дровянная ул. Кирова. 50а	50, улица Кирова, пгт. Дровяная, Улётовский район	51,57928	113,04594	0.75 - железный
4675	Муниципальный район «Улётовский район»	Магазин с. Татаурово, ул. Кирова 117	Улётовский район, село Татаурово, улица Кирова, 117	51,5944	112,9268	1.1 Евро
4676	Муниципальный район «Улётовский район»	Магазин "НАТАЛИ" с. Улёты ул. Горького д.17	Улётовский район, село Улёты, улица Горького, 17	51,35518	112,4861	0.75 - железный
4677	Муниципальный район «Улётовский район»	Бурятский филиал ПАО Ростелеком	Улётовский район, село Улёты, улица Кирова, 72	51,35551	112,48947	1.1 Евро
4678	Муниципальный район «Улётовский район»	Магазин Светофор	2, Пионерская улица, село Улёты, Улётовский район	51,35706	112,49411	1.1 Евро
4679	Муниципальный район «Улётовский район»	ООО Эконом	Улётовский район, село Улёты, улица Кирова, 78	51,35457	112,48867	1.1 Евро
4680	Муниципальный район «Улётовский район»	АЗС "Корс" трасса Иркутск-Чита 990 км	Улётовский район	51,38306	112,46785	1.1 Евро
4681	Муниципальный район «Улётовский район»	Природный парк "Арей" с. Арей ул. Озерная напротив мотеля "Красный дракон"	Улётовский район, село Арей, Озёрная улица	50,97977	111,2335	0.75 - железный
4682	Муниципальный район «Улётовский район»	ИП Батеев В.В.	Улётовский район, село Улёты	51,36806	112,48369	0.75 - железный
4683	Муниципальный район «Улётовский район»	Здание ЦРБ п. Дровяная, ул. Красногвардейская д. 32	32, Красногвардейская улица, пгт. Дровяная, Улётовский район	51,57843	113,04308	1.1 Евро
4684	Муниципальный район «Улётовский район»	ГУЗ Улётовская ЦРБ	74, улица Горького, село Улёты, Улётовский район	51,35856	112,46788	1.1 Евро
4685	Муниципальный район «Улётовский район»	МДОУ ДС "Сказка"	26, Шахматная улица, пгт. Дровяная, Улётовский район	51,58439	113,04892	1.1 Евро
4686	Муниципальный район «Улётовский район»	ИП Максимова Валентина Михайловна	Улётовский район, село Шехолан, Центральная улица	51,025	111,9296	1.1 Евро
4687	Муниципальный район «Улётовский район»	районный клуб	Улётовский район, село Улёты, улица Кирова, 68	51,35636	112,48997	0.75 - железный
4688	Муниципальный район «Улётовский район»	офис ООО Коммунальник	Улётовский район, село Улёты, улица Горького, 2	51,35466	112,49187	0.75 - железный
4689	Муниципальный район «Улётовский район»	Здание полиции с. Улёты, ул. Кирова д. 143	143, улица Кирова, село Улёты, Улётовский район	51,34652	112,48503	1.1 Евро
4690	Муниципальный район «Улётовский район»	Свинокомплекс, Улетовский район, с. Аблатуйский бор, ул. Боровая, 8	Улётовский район, село Аблатуйский Бор	51,18794	112,23092	1.1 Евро
4691	Муниципальный район «Улётовский район»	Здание школа с. Николаевское, ул. Октябрьская д. 45	Улётовский район, село Николаевское, Октябрьская улица, 45	51,0526	111,77736	1.1 Евро
4692	Муниципальный район «Улётовский район»	Здание школы п. Дровяная, ул. Кооперативная д. 16 б	16Б, Кооперативная улица, пгт. Дровяная, Улётовский район	51,58186	113,04575	1.1 Евро
4693	Муниципальный район «Улётовский район»	Детский сад с. Николаевское, ул Октябрьская д.103	Улётовский район, село Николаевское, Октябрьская улица, 103	51,05232	111,76482	1.1 Евро
4694	Муниципальный район «Улётовский район»	Пекарня-магазин, Забайкальский край, Улетовский р-н, с. Улеты, ул. горького, 27	Улётовский район, село Улёты, улица Горького, 27	51,35549	112,48293	1.1 Евро
4695	Муниципальный район «Улётовский район»	Администрация городского поселение "Дровянинское"	31, Красногвардейская улица, пгт. Дровяная, Улётовский район	51,57931	113,04269	0.75 - железный
4696	Муниципальный район «Улётовский район»	Дом культуры пгт Дровяная ул. Кирова д. 59	39, улица Кирова, пгт. Дровяная, Улётовский район	51,58055	113,04573	0.75 - железный
4697	Муниципальный район «Улётовский район»	здание школы с. Татаурово ул. Кирова д.68	Улётовский район, село Татаурово, улица Кирова, 68	51,60167	112,93388	1.1 Евро
4698	Муниципальный район «Улётовский район»	здание школы с. Татаурово ул. Партизанская д. 40	Улётовский район, село Татаурово, Партизанская улица, 40	51,60129	112,93206	1.1 Евро
4699	Муниципальный район «Улётовский район»	детская школа искусств с.Улёты, ул. Лазо 83	83, улица Лазо, село Улёты, Улётовский район	51,35739	112,48484	0.75 - железный
4700	Муниципальный район «Улётовский район»	детская школа искусств с.Улёты, ул. Пионерская 27а	Улётовский район, село Улёты, Пионерская улица, 27А	51,35787	112,48709	1.1 Евро
4701	Муниципальный район «Улётовский район»	Детский сад Малышок №4 С. Улёты ул. Пионерская 28	Улётовский район, село Улёты, Пионерская улица, 28	51,36003	112,47653	1.1 Евро
4702	Муниципальный район «Улётовский район»	ИП Тайлакова Ольга Алексеевна	Улётовский район, село Улёты, улица Лазо, 81	51,35779	112,48483	1.1 Евро
4703	Муниципальный район «Улётовский район»	ИП Старчикова Наталья Ивановна(АЗС офисное здание)	ул. Дорожная, Улеты, 674050	51,37592	112,47889	0.75 - железный

№	Муниципальное образование	Наименование места накопления	Адрес места накопления	Географические координаты		Тип контейнера
4704	Муниципальный район «Улётовский район»	Татаурово, ул. Партизанская, 40 Детский сад	ул. Кирова, Татаурово, 674053	51,60126	112,93254	1.1 Евро
4705	Муниципальный район «Улётовский район»	Профсоюзная ул., 14, Дровяная.	674054, Профсоюзная ул., 14, Дровяная	51,58461	113,04925	1.1 Евро
4706	Муниципальный район «Улётовский район»	ООО " Кука Курортная".	Заводская ул., 45, Дровяная, 672900	51,5717	113,0303	1.1 Евро
4707	Муниципальный район «Улётовский район»	-	ул. Кирова, 52, Дровяная, 674054	51,57929	113,04628	1.1 Евро
4708	Муниципальный район «Улётовский район»	Молодежная ул., 5, Дровяная.	674054, Молодежная ул., 5, Дровяная	51,58341	113,0522	1.1 Евро
4709	Муниципальный район «Улётовский район»	ул. Богданова, 1, Дровяная.	674054, ул. Богданова, 1, Дровяная	51,58379	113,05363	1.1 Евро
4710	Муниципальный район «Улётовский район»	Российская ул., 3, Дровяная.	674054, Российская ул., 3, Дровяная	51,58401	113,05498	1.1 Евро
4711	Муниципальный район «Улётовский район»	Горняцкая ул., 11, Дровяная.	Горняцкая ул., 11, Дровяная, 674054	51,58247	113,05424	1.1 Евро
4712	Муниципальный район «Улётовский район»	Черновская ул., 5, Дровяная.	Черновская ул., 5, Дровяная, 674054	51,58119	113,05329	1.1 Евро
4713	Муниципальный район «Улётовский район»	Черновская ул., 15, Дровяная.	Черновская ул., 15, Дровяная, 674054	51,58099	113,0554	1.1 Евро
4714	Муниципальный район «Улётовский район»	Сосновая ул., 1Б, Дровяная.	674054, Сосновая ул., 6, Дровяная	51,58418	113,05772	1.1 Евро
4715	Муниципальный район «Улётовский район»	Российская ул., 2, Дровяная.	674054, Российская ул., 2, Дровяная	51,58454	113,05461	1.1 Евро
4716	Муниципальный район «Улётовский район»	Шахматная ул., 19, Дровяная.	674054, Шахматная ул., 19, Дровяная	51,58362	113,04605	1.1 Евро
4717	Муниципальный район «Улётовский район»	Дровяная, 1 мкр. д. 4, 5.	674054, 1-й микрорайон ул., 4, Дровяная	51,58357	113,04744	1.1 Евро
4718	Муниципальный район «Улётовский район»	Шахматная 32	674054, Шахматная ул., 32, Дровяная	51,58434	113,04568	1.1 Евро
4719	Муниципальный район «Улётовский район»	Профсоюзная ул., 15, Дровяная.	674054, Профсоюзная ул., 15, Дровяная	51,58693	113,04969	1.1 Евро
4720	Муниципальный район «Улётовский район»	Кооперативная 41	не указан	51,58644	113,04516	1.1 Евро
4721	Муниципальный район «Улётовский район»	Улеты, ул. Горького, 2, 1, 3, 5, 4	674050, ул. Горького, 2, Улеты	51,35459	112,49138	0.75 - железный
4722	Муниципальный район «Хилокский район»	-	ул. Ямаровская 49 Дальвормет гХилок	51,35382	110,47575	1.1 Евро
4723	Муниципальный район «Хилокский район»	АЗС.10	Хилок	51,34648	110,53443	0.75 - железный
4724	Муниципальный район «Хилокский район»	Школа № 20	11, улица Хлуднева, село Линево Озеро, Хилокский район	51,36435	110,65053	1.1 Евро
4725	Муниципальный район «Хилокский район»	магазин	25, Привокзальная улица, село Бада, Хилокский район	51,38744	109,85673	1.1 Евро
4726	Муниципальный район «Хилокский район»	Магазин "Кристалл"	Хилокский район, пгт. Могзон, ул Рабочая, д 51а	51,73197	111,9746	1.1 Евро
4727	Муниципальный район «Хилокский район»	Стадион "Труд". Хилокский район, с.Бада, ул.Лесная,63а	Хилокский район, село Бада, ул Лесная, соор 63а	51,38569	109,84382	1.1 Евро
4728	Муниципальный район «Хилокский район»	Административное здание МСКО с. Укурик 1,4 юго-запад	Хилокский район, село Укурик	51,67572	111,81691	1.1 Евро
4729	Муниципальный район «Хилокский район»	ул.Лиходеева	673240, Хилокский район, Могзон, Зелёная улица, 16	51,74785	111,96706	1.1 Евро
4730	Муниципальный район «Хилокский район»	рабочая 21	673240, Рабочая ул., 21, Могзон	51,73065	111,97183	1.1 Евро
4731	Муниципальный район «Хилокский район»	Вокзал Хилокский р-он, п. Бада, ул. Привокзальная, 31а	Хилокский район, село Бада	51,38781	109,86277	1.1 Евро
4732	Муниципальный район «Хилокский район»	Вокзал г. Хилок, ул. Привокзальная, 17а	Хилок, квартал Гора	51,36238	110,45375	1.1 Евро
4733	Муниципальный район «Хилокский район»	ООО Дом 2000	Хилокский район, пгт. Могзон, ул Чкалова, д 30	51,74066	111,96919	1.1 Евро
4734	Муниципальный район «Хилокский район»	ООО "Петровскнефтепродукт" Автозаправочная станция №11, Хилокский р-н, с.Бада	а/д Байкал, Бада, 673250	51,40019	109,81231	0.75 - железный
4735	Муниципальный район «Хилокский район»	Блок-контейнер	Хилокский район, п/ст Жипхеген	51,456	110,16667	0.75 - железный
4736	Муниципальный район «Хилокский район»	Пункт смены колесных пар	г Хилок	51,36429	110,45062	0.75 - железный
4737	Муниципальный район «Хилокский район»	Школа № 9	Хилокский район, село Энгорок, Совхозная улица, 12	50,97807	110,3509	1.1 Евро
4738	Муниципальный район «Хилокский район»	Временный строительный городок г.Хилок ул.Дзержинского 1А	Забайкальский г Хилок, ул Дзержинского, д 1а	51,36431	110,45414	0.75 - железный
4739	Муниципальный район «Хилокский район»	деповская 1	673240, Хилокский район, Могзон, Деповской переулок, 10	51,73387	111,96633	1.1 Евро
4740	Муниципальный район «Хилокский район»	База с.Хушенга Забайкальский край, с. Хушенга, ул. Клубная, 17 (Хушенгинский участок)	Хилокский район, село Хушенга, Клубная улица, 15	51,43465	110,92336	0.75 - железный
4741	Муниципальный район «Хилокский район»	База г. Хилок Забайкальский край, г. Хилок, ул. Промкомбинатовская, 27 (центральный участок)	Хилок, Промкомбинатовская улица, 27	51,34971	110,4206	0.75 - железный
4742	Муниципальный район «Хилокский район»	-	Хилокский район, село Харагун	51,54863	111,17631	1.1 Евро
4743	Муниципальный район «Хилокский район»	ООО "РЕГИОН ПЛЮС", Хилокский район, с. Гыршелун, тер. Урочище Ткачева Падь (пункт приема древесины)	Хилокский район, село Гыршелун	51,40135	110,66133	0.75 - железный
4744	Муниципальный район «Хилокский район»	ООО "Тужи", (Ленд-арт парк "Тужи", Хилокский район, с. Укурик, местность Тужи (2км. от села))	Хилокский район, село Укурик	51,67728	111,81951	1.1 Евро
4745	Муниципальный район «Хилокский район»	Военный городок б/н аэродром	Хилокский район, село Бада, квартал Северный Городок	51,39913	109,88482	1.1 Евро
4746	Муниципальный район «Хилокский район»	Ресурстранс	Вокзальная ул., 18, Хилок, 673200	51,36618	110,44419	1.1 Евро
4747	Муниципальный район «Хилокский район»	Клуб, Хилокский район, с. Тэрэпхэн, ул. Новая, д. 1	Россия, Забайкальский район, Хилокский район, с. Тэрэпхэн, ул. Новая, дом 1	51,35372	109,89682	1.1 Евро
4748	Муниципальный район «Хилокский район»	пост ЭЦ	673230, Хилокский район, Харагун,	51,55242	111,17897	0.75 - железный
4749	Муниципальный район «Хилокский район»	Дом культуры, Хилокский район, с. Закульта, ул. Школьная, д. 11	Хилокский район, с. Закульта, ул. Школьная, д. 11	51,35963	109,7418	1.1 Евро
4750	Муниципальный район «Хилокский район»	Административное здания ЭЧ Первомайская 1	Первомайская ул., 8 Хилок, 673200	51,35997	110,46009	1.1 Евро
4751	Муниципальный район «Хилокский район»	Пенсионный фонд	ул. Дзержинского, 5, Хилок, 673200	51,36382	110,45603	1.1 Евро
4752	Муниципальный район «Хилокский район»	Пост ЭЦ, Хилокский район, с. Жипхеген, ул. Линейная, д. 4А	Хилокский район, с. Жипхеген, ул. Линейная, д. 4А	51,45757	110,16772	0.75 - железный

№	Муниципальное образование	Наименование места накопления	Адрес места накопления	Географические координаты		Тип контейнера
4753	Муниципальный район «Хилокский район»	база топлива	Вокзальная ул., 4, Хилок, 673200	51,36562	110,44829	0.75 - железный
4754	Муниципальный район «Хилокский район»	ДПО	673200, Хилокский район, Хилок, Первомайская улица, 22	51,36155	110,45538	1.1 Евро
4755	Муниципальный район «Хилокский район»	налоговая	673200, Хилокский район, Хилок, улица Калинина, 9	51,36445	110,4605	1.1 Евро
4756	Муниципальный район «Хилокский район»	Мастерские ПЧ Административное здание Забайкальский край, Хилокский р-он, г. Хилок, ул. Первомайская, 23	Хилок, квартал Гора	51,36097	110,45757	1.1 Евро
4757	Муниципальный район «Хилокский район»	ФГП ВО ЖДТ России	Хилок, улица Ленина, 8	51,36391	110,45671	1.1 Евро
4758	Муниципальный район «Хилокский район»	сириус	Хилок, улица Горького, 43	51,34534	110,47552	1.1 Евро
4759	Муниципальный район «Хилокский район»	Щебеночный завод	Россия, 673225	51,46685	110,16503	1.1 Евро
4760	Муниципальный район «Хилокский район»	Площадка МКД	Россия, 673225	51,46529	110,16475	1.1 Евро
4761	Муниципальный район «Хилокский район»	ООО Россыпь+ Буртуй	Россия, 673225	51,36828	110,19192	1.1 Евро
4762	Муниципальный район «Хилокский район»	мкд	ул. Чапаева, 12, Хилок, 673200	51,37066	110,45996	1.1 Евро
4763	Муниципальный район «Хилокский район»	Клуб Витязь, стадион	1А, Вокзальная улица, Хилок	51,35947	110,45009	1.1 Евро
4764	Муниципальный район «Хилокский район»	школа Закульта	20, Школьная улица, село Закульта, Хилокский район	51,35954	109,73991	1.1 Евро
4765	Муниципальный район «Хилокский район»	РЖД Медицина	Хилок, улица Калинина, 23	51,36622	110,46375	0.75 - железный
4766	Муниципальный район «Хилокский район»	Контрольный пост ст. Могзон, ул. Вокзальная, 11	Хилокский район, пгт. Могзон, Вокзальная улица	51,73658	111,96192	1.1 Евро
4767	Муниципальный район «Хилокский район»	Пункт НГЧ г. Хилок, привокзальная, 5а	Хилок, квартал Гора	51,3619	110,45493	1.1 Евро
4768	Муниципальный район «Хилокский район»	Здание ПМС пгт Могзон	Хилокский район, пгт. Могзон	51,73681	111,97101	1.1 Евро
4769	Муниципальный район «Хилокский район»	ПЧ-1 контора, пгт. Могзон	Хилокский район, пгт. Могзон	51,73487	111,95584	1.1 Евро
4770	Муниципальный район «Хилокский район»	База НГЧ-1 пгт Могзон	Хилокский район, пгт. Могзон	51,7351	111,95763	0.75 - железный
4771	Муниципальный район «Хилокский район»	Пост ЭЦ и Вокзал пгт. Могзон	Хилокский район, пгт. Могзон	51,73532	111,95932	1.1 Евро
4772	Муниципальный район «Хилокский район»	Здание дома отдыха локомотивных бригад пгт. Могзон, ул. Деповская, 1	Хилокский район, пгт. Могзон	51,73556	111,96283	1.1 Евро
4773	Муниципальный район «Хилокский район»	ПЧ ст. Харагун (ЗабДТВу-1)	Хилокский район, село Харагун	51,54625	111,17136	0.75 - железный
4774	Муниципальный район «Хилокский район»	Кафе "Карина"	Хилок, Ямаровская улица, 1А	51,35863	110,45938	1.1 Евро
4775	Муниципальный район «Хилокский район»	Школа № 11	37, улица Ленина, Хилок	51,36266	110,46115	1.1 Евро
4776	Муниципальный район «Хилокский район»	администрация Жипхеген	улица Мира, посёлок при станции Жипхеген, Хилокский район	51,45605	110,16987	1.1 Евро
4777	Муниципальный район «Хилокский район»	Отдел Министерства внутренних дел Российской Федерации по Хилокскому району	Хилок, Комсомольская улица, 12	51,36531	110,46042	0.75 - железный
4778	Муниципальный район «Хилокский район»	ЭЧ- 3 ямаровская	673200, Железнодорожная ул., 2, Хилок	51,35586	110,46872	0.75 - железный
4779	Муниципальный район «Хилокский район»	ОАО "РЖД" Хилокское дистанция пути, промплощадка, "поселение Хушенгинское", Забайкальский край, Хилокский район, ст. Хушенга	Хилокский район, село Хушенга	51,43756	110,92655	1.1 Евро
4780	Муниципальный район «Хилокский район»	Военный городок №1 в/ч 63559-5	Хилокский район, село Бада, квартал Северный Городок	51,39709	109,87764	1.1 Евро
4781	Муниципальный район «Хилокский район»	Детский сад № 3	Хилок, улица Калинина, 9	51,36441	110,46051	1.1 Евро
4782	Муниципальный район «Хилокский район»	Детский сад № 4	30, улица Кирова, Хилок	51,35481	110,45501	1.1 Евро
4783	Муниципальный район «Хилокский район»	Пост ЭЦ+Вокзал+Табельная ст. Бада, ул. Привокзальная, 31а	Привокзальная улица, село Бада, Хилокский район	51,38756	109,8582	1.1 Евро
4784	Муниципальный район «Хилокский район»	Общежитие нгч	Первомайская ул., 5, Хилок, 673200	51,36408	110,45271	1.1 Евро
4785	Муниципальный район «Хилокский район»	Пост ЭЦ Дирекция зданий и сооружений г. Хилок, ул. Привокзальная, 11	Хилок, квартал Гора	51,36334	110,4547	1.1 Евро
4786	Муниципальный район «Хилокский район»	Государственное Управление Судебного департамента в Забайкальском крае	Хилок, Советская улица, 17	51,36503	110,46027	1.1 Евро
4787	Муниципальный район «Хилокский район»	Мировые судьи	Хилок, улица Ленина, 23А	51,36436	110,4572	0.75 - железный
4788	Муниципальный район «Хилокский район»	Площадка МКД	Хилок, Трактовая улица, 8А	51,34686	110,49332	1.1 Евро
4789	Муниципальный район «Хилокский район»	Котельная НС пгт. Могзон ул. Деповская 1Г	Хилокский район, пгт. Могзон	51,73521	111,961	1.1 Евро
4790	Муниципальный район «Хилокский район»	Котельная НГЧ пгт. Могзон, ул. Путейская, 1б	Хилокский район, пгт. Могзон	51,73706	111,97435	0.75 - железный
4791	Муниципальный район «Хилокский район»	Котельная Буран - 5,22 ст. Хилок	18, улица Дзержинского, Хилок	51,36642	110,44532	0.75 - железный
4792	Муниципальный район «Хилокский район»	Хлебопекарня	Хилок, Ямаровская улица, 37	51,35475	110,4677	1.1 Евро
4793	Муниципальный район «Хилокский район»	Котельная 56 кв. Ж.Д. ст. Могзон, ул. Комсомольская 8	Хилокский район, пгт. Могзон	51,73826	111,96707	1.1 Евро
4794	Муниципальный район «Хилокский район»	клуб ж/д	ул. Ленина, 20, Хилок, 673200	51,36128	110,46175	1.1 Евро
4795	Муниципальный район «Хилокский район»	Детский лагерь " Павлика Морозова"	Хилокский район	51,34739	110,58179	0.75 - железный
4796	Муниципальный район «Хилокский район»	ЖД Училище	16, улица Калинина, Хилок	51,36466	110,46379	1.1 Евро
4797	Муниципальный район «Хилокский район»	Школа № 8	27, Таёжная улица, поселок Жипхеген, Хилокский район	51,46391	110,16387	1.1 Евро
4798	Муниципальный район «Хилокский район»	школа 12	Хилок, улица Суворова, 59	51,34897	110,43512	1.1 Евро
4799	Муниципальный район «Хилокский район»	Протвень Общежитие	Нагорная ул., 34, Хилок, 673200	51,3645	110,46618	1.1 Евро
4800	Муниципальный район «Хилокский район»	Детский сад № 7	8, Школьная улица, село Хушенга, Хилокский район	51,435	110,92522	1.1 Евро

№	Муниципальное образование	Наименование места накопления	Адрес места накопления	Географические координаты		Тип контейнера
4801	Муниципальный район «Хилокский район»	Школа Бада	43, Пионерская улица, село Бада, Хилокский район	51,3922	109,86368	1.1 Евро
4802	Муниципальный район «Хилокский район»	светофор	ул. Лазо, 65, Хилок, 673200	51,35231	110,47122	0.75 - железный
4803	Муниципальный район «Хилокский район»	Здание администрации	34, Колхозная улица, село Глинка, Хилокский район	51,42706	110,04567	1.1 Евро
4804	Муниципальный район «Хилокский район»	Клуб " Энергия жизни"	27, Шоссейная улица, село Харагун, Хилокский район	51,55448	111,18081	1.1 Евро
4805	Муниципальный район «Хилокский район»	Клуб " Гармония"	Хилокский район, 22, Центральная улица, село Хушенга	51,43388	110,92526	1.1 Евро
4806	Муниципальный район «Хилокский район»	Здание администрации	Хилокский район, село Закульта, Школьная улица, 13	51,35958	109,74168	1.1 Евро
4807	Муниципальный район «Хилокский район»	Прокуратура Хилокского района г.Хилок,ул. Советская,20А	20А, Советская улица, Хилок	51,3633	110,46082	0.75 - железный
4808	Муниципальный район «Хилокский район»	Управление МЧС России договор 507Б пожарно-спасательная часть № 37	673201, Набережная ул., 39, Хилок	51,34829	110,47166	1.1 Евро
4809	Муниципальный район «Хилокский район»	Новая 20 МКД	ул. Новая, 20А, Хилок, 673200	51,34732	110,43802	1.1 Евро
4810	Муниципальный район «Хилокский район»	Склад топлива п. Могзон, ул. Деповская, 1	Хилокский район, пгт. Могзон, Деповская улица, 1	51,73232	111,96547	0.75 - железный
4811	Муниципальный район «Хилокский район»	Площадка МКД	Жипхеген, 673225	51,46296	110,16445	1.1 Евро
4812	Муниципальный район «Хилокский район»	Общество с ограниченной ответственностью "Городской ремонтно-эксплутационный центр"	Хилок, улица Дзержинского, 18	51,36448	110,45342	0.75 - железный
4813	Муниципальный район «Хилокский район»	МКД Советская 6	Советская ул., 6 Хилок, 673200	51,36466	110,45945	1.1 Евро
4814	Муниципальный район «Хилокский район»	калинина 34МКД	ул. Калинина, 34, Хилок, 673200	51,36762	110,46775	1.1 Евро
4815	Муниципальный район «Хилокский район»	Калинина 14 МКД	ул. Калинина, 14А, Хилок, 673200	51,36483	110,4628	1.1 Евро
4816	Муниципальный район «Хилокский район»	Советская 26 МКД	Советская ул., 26а, Хилок, 673200	51,36324	110,46181	1.1 Евро
4817	Муниципальный район «Хилокский район»	Коммунальная 19 МКД	Коммунальная19, Хилок, 673200	51,3662	110,45768	1.1 Евро
4818	Муниципальный район «Хилокский район»	ЭЧС-3 ст. Могзон, ул. Энергетиков 9	Хилокский район, пгт. Могзон, улица Энергетиков	51,73436	111,98186	0.75 - железный
4819	Муниципальный район «Хилокский район»	ЭЧК-6, ЭЧЭ-5 ст. Могзон, ул. Деповская, 1	Хилокский район, пгт. Могзон, Деповская улица, 1	51,73239	111,96553	0.75 - железный
4820	Муниципальный район «Хилокский район»	ЭЧК-5, ЭЧЭ-4 ст. Харагун, ул. Энергетиков, 8	Хилокский район, село Харагун, улица Энергетиков, 2	51,54821	111,17704	0.75 - железный
4821	Муниципальный район «Хилокский район»	ЭЧК-2, ЭЧЭ-2 ст. Бада, ул. Привокзальная, 3а	3А, Привокзальная улица, село Бада, Хилокский район	51,38519	109,84394	0.75 - железный
4822	Муниципальный район «Хилокский район»	налоговая	Хилок, улица Ленина, 39	51,36244	110,46198	1.1 Евро
4823	Муниципальный район «Хилокский район»	Военкомат № 6н	Хилок, улица Дзержинского, 17	51,36135	110,46067	0.75 - железный
4824	Муниципальный район «Хилокский район»	ИЖС, Хилокский район, с. Жипхеген	Хилокский район, с. Жипхеген, ул	51,45937	110,1695	1.1 Евро
4825	Муниципальный район «Хилокский район»	Площадка МКД	Жипхеген, 673225	51,45984	110,16439	1.1 Евро
4826	Муниципальный район «Хилокский район»	Площадка МКД	Жипхеген, 673225	51,46121	110,16492	1.1 Евро
4827	Муниципальный район «Хилокский район»	Площадка МКД	Жипхеген, 673225	51,46319	110,16455	1.1 Евро
4828	Муниципальный район «Хилокский район»	Площадка МКД	Жипхеген, 673225	51,46318	110,16536	1.1 Евро
4829	Муниципальный район «Хилокский район»	Площадка МКД	Жипхеген, 673225	51,46317	110,16308	1.1 Евро
4830	Муниципальный район «Хилокский район»	МКД	Жипхеген, 673225	51,46379	110,16272	1.1 Евро
4831	Муниципальный район «Хилокский район»	ЛО МВД	22, улица Дзержинского, Хилок	51,36458	110,45279	1.1 Евро
4832	Муниципальный район «Хилокский район»	ст. Хилок контора НГЧ-1, ДТВ, ОЦОР Забайкальский край, Хилокский р-он, г. Хилок, ул. Комсомольская, 11	11, Комсомольская улица, Хилок	51,36639	110,46118	0.75 - железный
4833	Муниципальный район «Хилокский район»	Пост ЭЦ	14А, Вокзальная улица, село Хушенга, Хилокский район	51,43919	110,92546	0.75 - железный
4834	Муниципальный район «Хилокский район»	Пост ЭЦ	Хилокский район, 1В, Станционная улица, село Гыршелун	51,40025	110,66362	0.75 - железный
4835	Муниципальный район «Хилокский район»	СТЗ Восточная горловина Служебно-техническое здание Забайкальский край, Хилокский р-он, г. Хилок, ул. Привокзальная, 2а 89245736597	Хилок, квартал Остров	51,35913	110,46088	0.75 - железный
4836	Муниципальный район «Хилокский район»	АЗС.12	673200, ул. Ямаровская, 87, Хилок	51,35267	110,47371	1.1 Евро
4837	Муниципальный район «Хилокский район»	Контора ПЧ Административное здание Забайкальский край, Хилокский р-он, г. Хилок, ул. Первомайская, 4	4, Первомайская улица, Хилок	51,36029	110,4614	0.75 - железный
4838	Муниципальный район «Хилокский район»	Вокзал пост ЭЦ	Хилокский район, посёлок при станции Жипхеген	51,45135	110,17493	0.75 - железный
4839	Муниципальный район «Хилокский район»	Дом отдыха Забайкальский край, Хилокский р-он, г. Хилок, ул. Дзержинского, 1а РЖД	Хилок, улица Дзержинского, 1	51,3642	110,45516	0.75 - железный
4840	Муниципальный район «Хилокский район»	Подменный пункт , г. Хилок, ул. Привокзальная, 1а	Хилок, квартал Гора	51,36485	110,44882	1.1 Евро
4841	Муниципальный район «Хилокский район»	Контора ШЧ1	Хилок, улица Дзержинского, 2	51,36307	110,45586	1.1 Евро
4842	Муниципальный район «Хилокский район»	Площадка МКД	Привокзальная улица, село Бада, Хилокский район	51,38615	109,85233	1.1 Евро
4843	Муниципальный район «Хилокский район»	МКД, Хилокский район, Военный городок	Россия, Хилокский район, с. Бада, Северный городок	51,39451	109,87826	1.1 Евро
4844	Муниципальный район «Хилокский район»	-	Первомайская ул., Бада, 673250	51,39391	109,87584	1.1 Евро
4845	Муниципальный район «Хилокский район»	мкд сенная	Сенная ул., Бада, 673250	51,3891	109,84884	1.1 Евро
4846	Муниципальный район «Хилокский район»	Площадка МКД	Хилокский район, село Бада, Почтовая улица, 17	51,39031	109,85763	1.1 Евро
4847	Муниципальный район «Хилокский район»	МКД, Хилокский район, с. Бада, ул. Привокзальная	Хилокский район, с. Бада, ул. Привокзальная	51,38815	109,85842	1.1 Евро
4848	Муниципальный район «Хилокский район»	мкд	Привокзальная ул., Бада, 673250	51,38758	109,85615	1.1 Евро

№	Муниципальное образование	Наименование места накопления	Адрес места накопления	Географические координаты		Тип контейнера
4849	Муниципальный район «Хилокский район»	АЗС, Харагун	21, Вокзальная улица, село Харагун, Хилокский район	51,55245	111,17748	0.75 - железный
4850	Муниципальный район «Хилокский район»	Востоновительный поезд Забайкальский край, г. Хилок, ул. Ямаровская, 84 ОАО РЖД	ул. Ямаровская, Хилок, 673200	51,35463	110,47651	1.1 Евро
4851	Муниципальный район «Хилокский район»	материальный склад РЖД Пункт Забайкальский край, Хилокский р-он, г. Хилок, ул. Вокзальная, 1	ул. Розенфельда, 17, Хилок, 673200	51,36499	110,45091	1.1 Евро
4852	Муниципальный район «Хилокский район»	энергоучасток	ул. Розенфельда, 16, Хилок, 673200	51,36581	110,44879	1.1 Евро
4853	Муниципальный район «Хилокский район»	Дзержинского 15 МКД	ул. Дзержинского, 15А, Хилок, 673200	51,36173	110,46044	1.1 Евро
4854	Муниципальный район «Хилокский район»	МКД Коммунальнач 14	Коммунальная14Хилок, 673200	51,3648	110,45763	1.1 Евро
4855	Муниципальный район «Хилокский район»	Больница Шиля	3, улица Гармаева, село Шиля, Хилокский район	51,38202	109,79565	1.1 Евро
4856	Муниципальный район «Хилокский район»	-	Нагорная ул., 45, Хилок, 673200	51,3658	110,46639	1.1 Евро
4857	Муниципальный район «Хилокский район»	Библиотека филиал	58, улица Карла Маркса, Хилок	51,34661	110,47339	1.1 Евро
4858	Муниципальный район «Хилокский район»	ЛОКОТЕХ-СЕРВИС"	Хилокский район, пгт. Могзон, Деповская улица, 1	51,73232	111,96548	0.75 - железный
4859	Муниципальный район «Хилокский район»	дискаунтер " Наш"	Хилок, улица Горького, 80	51,34767	110,48348	1.1 Евро
4860	Муниципальный район «Хилокский район»	магазин " Титан"	Хилок, Ямаровская улица, 45	51,35381	110,47106	1.1 Евро
4861	Муниципальный район «Хилокский район»	кафе " Искушение"	Хилок, улица Дзержинского, 5	51,3637	110,45625	0.75 - железный
4862	Муниципальный район «Хилокский район»	Здание школы	Хилокский район, пгт. Могзон, Профсоюзная улица, 37	51,74229	111,96696	1.1 Евро
4863	Муниципальный район «Хилокский район»	КФХ	12, Кооперативная улица, село Закульта, Хилокский район	51,35836	109,73957	1.1 Евро
4864	Муниципальный район «Хилокский район»	Охрана Хилок	Хилок, улица Щербакова, 2А	51,36633	110,46685	1.1 Евро
4865	Муниципальный район «Хилокский район»	Детский сад № 235	26, Таёжная улица, поселок Жипхеген, Хилокский район	51,464	110,16301	1.1 Евро
4866	Муниципальный район «Хилокский район»	росстелеком	1, улица Пушкина, Хилок	51,36964	110,46916	1.1 Евро
4867	Муниципальный район «Хилокский район»	магазин " Полюс"	Хилок, улица Калинина, 8	51,36376	110,46044	1.1 Евро
4868	Муниципальный район «Хилокский район»	магазин Тополек	Хилок, Крестьянская улица, 43	51,34992	110,43837	1.1 Евро
4869	Муниципальный район «Хилокский район»	АЗС № 9	Хилокский район, пгт. Могзон	51,74026	111,96879	0.75 - железный
4870	Муниципальный район «Хилокский район»	МКД Ленина 10	ул. Калинина, 1, Хилок, 673200	51,36302	110,45787	1.1 Евро
4871	Муниципальный район «Хилокский район»	Площадка МКД	ул. Ленина, 33, Хилок, 673200	51,36321	110,46009	1.1 Евро
4872	Муниципальный район «Хилокский район»	Площадка МКД	Первомайская ул., 14, Хилок, 673200	51,3615	110,45853	1.1 Евро
4873	Муниципальный район «Хилокский район»	площадка мкд	Первомайская ул., 12, Хилок, 673200	51,36126	110,45919	1.1 Евро
4874	Муниципальный район «Хилокский район»	-	Первомайская ул., 8, Хилок, 673200	51,36063	110,46017	1.1 Евро
4875	Муниципальный район «Хилокский район»	-	Первомайская ул., 4, Хилок, 673200	51,36043	110,46136	1.1 Евро
4876	Муниципальный район «Хилокский район»	Советская 28 МКД	Советская ул., 28, Хилок, 673200	51,36311	110,46364	1.1 Евро
4877	Муниципальный район «Хилокский район»	Октябрьская мкд	Октябрьская ул., 32, Хилок, 673200	51,36554	110,46728	1.1 Евро
4878	Муниципальный район «Хилокский район»	калинина 26 мкд	ул. Калинина, 26а, Хилок, 673200	51,36647	110,46557	1.1 Евро
4879	Муниципальный район «Хилокский район»	-	ул. Калинина, 31, Хилок, 673200	51,36746	110,46593	1.1 Евро
4880	Муниципальный район «Хилокский район»	калинина 30 мкд	ул. Калинина, 30, Хилок, 673200	51,36714	110,46686	1.1 Евро
4881	Муниципальный район «Хилокский район»	-	ул. Щербакова, 11, Хилок, 673200	51,36805	110,46954	1.1 Евро
4882	Муниципальный район «Хилокский район»	калинина 38 мкд	ул. Калинина, 38, Хилок, 673200	51,36838	110,46904	1.1 Евро
4883	Муниципальный район «Хилокский район»	-	ул. Калинина, 45, Хилок, 673200	51,37013	110,46984	1.1 Евро
4884	Муниципальный район «Хилокский район»	калинина 49 мкд	ул. Калинина, 49, Хилок, 673200	51,37023	110,47121	1.1 Евро
4885	Муниципальный район «Хилокский район»	комсомольская 65 мкд	Комсомольская ул., 65, Хилок, 673200	51,37638	110,47314	1.1 Евро
4886	Муниципальный район «Хилокский район»	калинина 51 мкд	ул. Калинина, 51, Хилок, 673200	51,37077	110,47158	1.1 Евро
4887	Муниципальный район «Хилокский район»	калинина 37 мкд	ул. Калинина, 47, Хилок, 673200	51,36957	110,47029	1.1 Евро
4888	Муниципальный район «Хилокский район»	-	ул. Калинина, 35, Хилок, 673200	51,368	110,46663	1.1 Евро
4889	Муниципальный район «Хилокский район»	Площадка МКД орджоникидзе 7	ул. Орджоникидзе, 7а, Хилок, 673200	51,36844	110,46551	1.1 Евро
4890	Муниципальный район «Хилокский район»	-	ул. Орджоникидзе, 5, Хилок, 673200	51,36789	110,46531	1.1 Евро
4891	Муниципальный район «Хилокский район»	площадка мкд орджоникидзе 2	ул. Орджоникидзе, 2, Хилок, 673200	51,36687	110,46441	1.1 Евро
4892	Муниципальный район «Хилокский район»	Площадка МКД	ул. Орджоникидзе, 1, Хилок, 673200	51,36742	110,46434	1.1 Евро
4893	Муниципальный район «Хилокский район»	Дзержинского 19 МКД	ул. Дзержинского, 19, Хилок, 673200	51,36416	110,45422	1.1 Евро
4894	Муниципальный район «Хилокский район»	Дзержинского 20 МКД	ул Дзерженского.20	51,3644	110,45369	1.1 Евро
4895	Муниципальный район «Хилокский район»	Дзержинского 18 МКД	ул. Дзержинского, 18, Хилок, 673200	51,36473	110,45328	1.1 Евро
4896	Муниципальный район «Хилокский район»	Водоснабжение	Хилок, улица Крупской, 28	51,36303	110,4461	0.75 - железный
4897	Муниципальный район «Хилокский район»	Центральная котельная № 1	Хилок, улица Ленина, 22	51,36136	110,46409	0.75 - железный
4898	Муниципальный район «Хилокский район»	магазин " Восток"	Хилок, Проточная улица, 7	51,35746	110,46034	0.75 - железный

№	Муниципальное образование	Наименование места накопления	Адрес места накопления	Географические координаты		Тип контейнера
4899	Муниципальный район «Хилокский район»	ЦРБ БОЛЬНИЦА	6, улица Пушкина, Хилок	51,3697	110,46802	1.1 Евро
4900	Муниципальный район «Хилокский район»	ФАП	6А, Школьная улица, село Алентуйка, Хилокский район	51,41289	110,80119	1.1 Евро
4901	Муниципальный район «Хилокский район»	ФАП	Хилокский район, село Энгорок, Совхозная улица	50,97819	110,35189	1.1 Евро
4902	Муниципальный район «Хилокский район»	ФАП	Хилокский район, село Ушоты	51,31568	109,64612	1.1 Евро
4903	Муниципальный район «Хилокский район»	ФАП	6, Школьная улица, село Закульта, Хилокский район	51,36053	109,7436	1.1 Евро
4904	Муниципальный район «Хилокский район»	ФАП	21, Колхозная улица, село Глинка, Хилокский район	51,42982	110,04518	1.1 Евро
4905	Муниципальный район «Хилокский район»	ФАП	22, Таёжная улица, поселок Жипхеген, Хилокский район	51,46558	110,16356	1.1 Евро
4906	Муниципальный район «Хилокский район»	Школа Хилогосон	10, Школьная улица, село Хилогосон, Хилокский район	51,15182	110,63927	1.1 Евро
4907	Муниципальный район «Хилокский район»	ФАП	17, Нагорная улица, село Гыршелун, Хилокский район	51,3998	110,65467	1.1 Евро
4908	Муниципальный район «Хилокский район»	Больница Хушенга	7, Мостовая улица, село Хушенга, Хилокский район	51,43371	110,91906	1.1 Евро
4909	Муниципальный район «Хилокский район»	Больница с. Бада	Хилокский район, село Бада, Лесная улица, 45	51,38633	109,846	1.1 Евро
4910	Муниципальный район «Хилокский район»	Больница Харагун	3, Набережная улица, село Харагун, Хилокский район	51,55866	111,18397	1.1 Евро
4911	Муниципальный район «Хилокский район»	Больница с. Линево-Озеро	1А, Первомайская улица, село Линево Озеро, Хилокский район	51,36488	110,65914	1.1 Евро
4912	Муниципальный район «Хилокский район»	Больница Могзон	Хилокский район, пгт. Могзон, Комсомольская улица, 15	51,73821	111,96853	1.1 Евро
4913	Муниципальный район «Хилокский район»	Клуб Бада	Хилокский район, село Бада, Привокзальная улица, 43А	51,38876	109,86419	1.1 Евро
4914	Муниципальный район «Хилокский район»	Библиотека с. Зурун	7, Озёрная улица, село Зурун, Хилокский район	51,40077	109,97195	1.1 Евро
4915	Муниципальный район «Хилокский район»	клуб с. Зурун	38, Центральная улица, село Зурун, Хилокский район	51,40243	109,96805	1.1 Евро
4916	Муниципальный район «Хилокский район»	Центр для несовершенолетних " Искра"	Хилокский район, село Бада, Геологическая улица, 31	51,39176	109,85962	1.1 Евро
4917	Муниципальный район «Хилокский район»	Здание администрации	Хилокский район, пгт. Могзон, Советская улица, 46	51,74252	111,96056	1.1 Евро
4918	Муниципальный район «Хилокский район»	Здание администрации	10, Центральная улица, село Хушенга, Хилокский район	51,43415	110,92774	1.1 Евро
4919	Муниципальный район «Хилокский район»	Библиотека Могзон	Хилокский район, пгт. Могзон, Советская улица, 68	51,74176	111,95651	1.1 Евро
4920	Муниципальный район «Хилокский район»	Клуб Глинка	Колхозная улица, село Глинка, Хилокский район	51,43039	110,04463	1.1 Евро
4921	Муниципальный район «Хилокский район»	Клуб Гранит	Хилокский район, 25, Таёжная улица, поселок Жипхеген	51,46328	110,16306	1.1 Евро
4922	Муниципальный район «Хилокский район»	Библиотека Могзон	Хилокский район, пгт. Могзон, Комсомольская улица, 20	51,7376	111,96187	1.1 Евро
4923	Муниципальный район «Хилокский район»	ОГИБД ОМВД	Хилок, Коммунальная улица, 3	51,36509	110,45671	0.75 - железный
4924	Муниципальный район «Хилокский район»	Школа Зурун	5, Центральная улица, село Зурун, Хилокский район	51,40244	109,96749	1.1 Евро
4925	Муниципальный район «Хилокский район»	Школа с. Шиля	улица Гармаева, село Шиля, Хилокский район	51,38183	109,7913	1.1 Евро
4926	Муниципальный район «Хилокский район»	Школа Ушоты	Центральная улица, село Ушоты, Хилокский район	51,31556	109,64663	1.1 Евро
4927	Муниципальный район «Хилокский район»	Школа Тэрэпхэн	2, Новая улица, село Тэрэпхэн, Хилокский район	51,35425	109,89917	1.1 Евро
4928	Муниципальный район «Хилокский район»	Школа № 16	19, Нагорная улица, село Гыршелун, Хилокский район	51,40056	110,65421	1.1 Евро
4929	Муниципальный район «Хилокский район»	Школа № 14 с. Глинка	10, Школьная улица, село Глинка, Хилокский район	51,42405	110,04825	1.1 Евро
4930	Муниципальный район «Хилокский район»	Школа № 26	4, Школьная улица, село Алентуйка, Хилокский район	51,4131	110,80186	1.1 Евро
4931	Муниципальный район «Хилокский район»	Школа № 23	Хилокский район, пгт. Могзон, улица Кошевого, 3	51,74084	111,95697	1.1 Евро
4932	Муниципальный район «Хилокский район»	Школа № 23	Хилокский район, пгт. Могзон, Профсоюзная улица, 54	51,74192	111,96048	1.1 Евро
4933	Муниципальный район «Хилокский район»	Здание администрации	26, Советская улица, село Бада, Хилокский район	51,38905	109,86255	1.1 Евро
4934	Муниципальный район «Хилокский район»	Клуб Линево-Озеро, ул. Калинина,9	д 7, ул Калинина, село Линево Озеро, Хилокский р-н	51,36025	110,65148	1.1 Евро
4935	Муниципальный район «Хилокский район»	Школа № 13	75, улица Карла Маркса, Хилок	51,34767	110,47415	1.1 Евро
4936	Муниципальный район «Хилокский район»	Школа № 10 мастерские	9, улица Калинина, Хилок	51,36442	110,46052	1.1 Евро
4937	Муниципальный район «Хилокский район»	Школа № 10	Хилок, улица Калинина, 18	51,36571	110,46447	1.1 Евро
4938	Муниципальный район «Хилокский район»	Школа № 17	1, Школьная улица, село Хушенга, Хилокский район	51,436	110,92588	1.1 Евро
4939	Муниципальный район «Хилокский район»	Детский сад № 8	8, Вокзальная улица, село Харагун, Хилокский район	51,55323	111,18069	1.1 Евро
4940	Муниципальный район «Хилокский район»	Хилокская СББЖ	Хилок, улица Свердлова, 34	51,34127	110,47595	1.1 Евро
4941	Муниципальный район «Хилокский район»	Школа № 18	43, Шоссейная улица, село Харагун, Хилокский район	51,55176	111,17629	1.1 Евро
4942	Муниципальный район «Хилокский район»	Спортивная школа	Хилок, улица Чкалова, 31	51,37553	110,45749	1.1 Евро
4943	Муниципальный район «Хилокский район»	Учреждение культуры с. Энгорок	12, Совхозная улица, село Энгорок, Хилокский район	50,97807	110,35089	1.1 Евро
4944	Муниципальный район «Хилокский район»	Детский сад " Родничок"	Хилокский район, пгт. Могзон, улица Чкалова, 20	51,74135	111,97385	1.1 Евро
4945	Муниципальный район «Хилокский район»	Клуб Энергия жизни	20, Вокзальная улица, село Харагун, Хилокский район	51,55299	111,17899	1.1 Евро
4946	Муниципальный район «Хилокский район»	Здание администрации	12, Совхозная улица, село Энгорок, Хилокский район	50,97805	110,3509	1.1 Евро
4947	Муниципальный район «Хилокский район»	Детский сад № 2 " Светлячок"	43, Советская улица, село Бада, Хилокский район	51,3897	109,86144	1.1 Евро
4948	Муниципальный район «Хилокский район»	Детский сад № 6 Родничок (филиал)	40А, Набережная улица, Хилок	51,34735	110,47323	1.1 Евро

№	Муниципальное образование	Наименование места накопления	Адрес места накопления	Географические координаты		Тип контейнера
4949	Муниципальный район «Хилокский район»	Детский сад № 6 Родничок	Хилок, улица Энгельса, 61	51,34699	110,47586	1.1 Евро
4950	Муниципальный район «Хилокский район»	Детский сад № 5	Хилок, Советская улица, 31	51,3638	110,46329	1.1 Евро
4951	Муниципальный район «Хилокский район»	Детский сад " Солнышко"	7, Нагорная улица, село Гыршелун, Хилокский район	51,39829	110,65566	1.1 Евро
4952	Муниципальный район «Хилокский район»	Детский сад " Солнышко"	8, Комсомольская улица, село Линево Озеро, Хилокский район	51,36709	110,64371	1.1 Евро
4953	Муниципальный район «Хилокский район»	Здание администрации	22, Советская улица, село Хилогосон, Хилокский район	51,15319	110,6363	1.1 Евро
4954	Муниципальный район «Хилокский район»	Здание администрации	47, Советская улица, село Харагун, Хилокский район	51,55495	111,17687	1.1 Евро
4955	Муниципальный район «Хилокский район»	Здание администрации	Хилокский район, село Укурик, улица Эрдэм	51,67591	111,81818	1.1 Евро
4956	Муниципальный район «Хилокский район»	Здание администрации Хилок	9, улица Ленина, Хилок	51,36397	110,45915	1.1 Евро
4957	Муниципальный район «Хилокский район»	Здание администрации	17, улица Ленина, село Линево Озеро, Хилокский район	51,36554	110,64551	1.1 Евро
4958	Муниципальный район «Хилокский район»	Детский сад № 1	Россия, Хилок, 10, улица Кирова	51,35728	110,45839	1.1 Евро
4959	Муниципальный район «Хилокский район»	магазин ИП Кривошеева.	21, Шоссейная улица, село Харагун, Хилокский район	51,55582	111,1834	1.1 Евро
4960	Муниципальный район «Чернышевский район»	Ул. Журавлева 47 (ОВК)	пгт. Чернышевск, ул Журавлева, д 47А	52,51191	117,01113	1.1 Евро
4961	Муниципальный район «Чернышевский район»	Депо пгт. Чернышевск, Промышленный тупик, 2	пгт. Чернышевск, ул Промышленный тупик, д 2	52,52475	117,01713	0.75 - железный
4962	Муниципальный район «Чернышевский район»	АДМИНИСТРАЦИЯ СЕЛЬСКОГО ПОСЕЛЕНИЯ "КУРЛЫЧЕНСКОЕ", с. Курлыч , ул. Школьная, д. 1	Чернышевский район, село Курлыч	52,37417	117,24869	1.1 Евро
4963	Муниципальный район «Чернышевский район»	Бурятский филиал ПАО Ростелеком	Чернышевский район, пгт. Чернышевск, Первомайская улица, 35	52,51568	117,01381	1.1 Евро
4964	Муниципальный район «Чернышевский район»	Лицей , п. Чернышевск, ул. Партизанская, 26	пгт. Чернышевск, ул Партизанская, д 26	52,5378	117,02267	1.1 Евро
4965	Муниципальный район «Чернышевский район»	Школа	Чернышевский район, пгт. Букачача, Центральная улица, 1	52,99524	116,91389	1.1 Евро
4966	Муниципальный район «Чернышевский район»	МОУ НОШ С.КУРЛЫЧ. с. Курлыч, ул. Школьная, д.1	Чернышевский район, село Курлыч, д. 1	52,3742	117,24893	1.1 Евро
4967	Муниципальный район «Чернышевский район»	Комитет образования, п. Чернышевск, ул. Центральная, д. 17	пгт. Чернышевск, ул Центральная, зд 17	52,52034	117,01371	1.1 Евро
4968	Муниципальный район «Чернышевский район»	МУК ДК ДЦ "РАДУГА", п. Чернышевск, ул. Линия Б, д. 1	пгт. Чернышевск, ул 1Б Линия, д 1	52,54375	117,02201	1.1 Евро
4969	Муниципальный район «Чернышевский район»	Детский сад	пгт. Чернышевск, ул Первомайская, д 34	52,5155	117,01326	1.1 Евро
4970	Муниципальный район «Чернышевский район»	МОУ СОШ № 2, п. Чернышевск, ул. Стадионная, 34	пгт. Чернышевск, ул Стадионная, д 34	52,52367	117,01511	0.75 - железный
4971	Муниципальный район «Чернышевский район»	ТЕРЕМОК П. ЧЕРНЫШЕВСК МДОУ Д/С, п. Чернышевск, ул. Журавлёва , 71 А	пгт. Чернышевск, ул Журавлева, д 71а	52,50535	117,00317	1.1 Евро
4972	Муниципальный район «Чернышевский район»	Детский сад "Алёнушка" , п. Чернышевск, ул. Советская, 11	пгт. Чернышевск, ул Советская, д 11	52,51907	117,0098	1.1 Евро
4973	Муниципальный район «Чернышевский район»	Прокуратура Чернышевского района п.Чернышевск ул.Первомайская 58	пгт. Чернышевск, ул Первомайская, д 58	52,51098	117,00703	1.1 Евро
4974	Муниципальный район «Чернышевский район»	МОУ СОШ № 78, п. Чернышевск, ул. Журавлёва , 61 а	пгт. Чернышевск, ул Журавлева, д 61а	52,50923	117,00847	1.1 Евро
4975	Муниципальный район «Чернышевский район»	ГУСО ЧСРЦ "ДРУЖБА" ЗАБАЙКАЛЬСКОГО КРАЯ, п. Чернышевск, ул. Интернатная, д. 17	пгт. Чернышевск, ул Интернатная, д 17	52,54078	117,02415	1.1 Евро
4976	Муниципальный район «Чернышевский район»	ИП Сафин	Чернышевский район, пгт. Аксеново-Зиловское, ул Аксенова, д 2	53,06965	117,50952	0.75 - железный
4977	Муниципальный район «Чернышевский район»	Строительный участок (ООО "Конкурент) п. Чернышевск, ул. Первомайская, 44	пгт. Чернышевск, ул Первомайская, д 44	52,51412	117,01094	0.75 - железный
4978	Муниципальный район «Чернышевский район»	ЧЕРНЫШЕВСКАЯ СББЖ ГБУ	пгт. Чернышевск, ул Молодежная, д 1	52,51397	117,00323	1.1 Евро
4979	Муниципальный район «Чернышевский район»	АДМИНИСТРАЦИЯ ГОРОДСКОГО ПОСЕЛЕНИЯ "ЧЕРНЫШЕВСКОЕ"	пгт. Чернышевск, ул Калинина, д 27	52,51467	117,0073	1.1 Евро
4980	Муниципальный район «Чернышевский район»	ИП Ибрагимов Нурди Гакиевич	пгт. Чернышевск, ул Интернатная, д 19	52,53994	117,02504	1.1 Евро
4981	Муниципальный район «Чернышевский район»	ФГП ВО ЖДТ пгт Чернышевск ул. Железнодорожная 15	пгт. Чернышевск, ул Железнодорожная	52,51145	117,01696	0.75 - железный
4982	Муниципальный район «Чернышевский район»	МОУ СОШ с. Алеур	Чернышевский район, село Алеур, улица 40 лет Победы, 4	52,55319	117,04586	1.1 Евро
4983	Муниципальный район «Чернышевский район»	Администрация	40, Молодёжная улица, село Мильгидун, Чернышевский район	52,65957	116,92284	1.1 Евро
4984	Муниципальный район «Чернышевский район»	-	673461, Чернышевский район, Чернышевск, улица Строителей, 19	52,5398	117,02454	1.1 Евро
4985	Муниципальный район «Чернышевский район»	База ПРИИСК СОЛОВЬЁВСКИЙ Чернышевский р-он, в 10 км с/в от Аксеново-Зиловское	Чернышевский район, поселок при станции Арчикой	53,03639	117,40243	1.1 Евро
4986	Муниципальный район «Чернышевский район»	Магазин Промтовары, Забайкальский край, р-н Чернышевский, пгт Аксеново-Зиловское, ул Октябрьская, д. 2	Чернышевский район, пгт. Аксеново-Зиловское, ул Октябрьская	53,06843	117,50586	1.1 Евро
4987	Муниципальный район «Чернышевский район»	ИП Бадахова	Чернышевский район, пгт. Аксеново-Зиловское, ул Октябрьская, д 26	53,07317	117,50597	0.75 - железный
4988	Муниципальный район «Чернышевский район»	ИП Антипов Евгений Васильевич, п. Чернышевск, ул. Партизанская, 8 (СТО)	пгт. Чернышевск, ул Партизанская, д 8	52,53905	117,02628	1.1 Евро
4989	Муниципальный район «Чернышевский район»	ГУЗ "Чернышевская ЦРБ"врачебная амбулатория, Букачача, ул. Комсомольская, 19	Чернышевский район, пгт. Букачача	52,97882	116,90586	1.1 Евро
4990	Муниципальный район «Чернышевский район»	ГУЗ "Чернышевская ЦРБ" отделение, Аксново-Зиловское, ул. Журавлева, 63	Чернышевский район, пгт. Аксеново-Зиловское	53,07348	117,51882	1.1 Евро
4991	Муниципальный район «Чернышевский район»	ГУЗ "Чернышевская ЦРБ" участковая больница, пгт Жирекен, 6	Чернышевский район, пгт. Жирекен	52,81917	117,28972	1.1 Евро
4992	Муниципальный район «Чернышевский район»	ГУЗ " Чернышевская ЦРБ" отделение скорой медецинской помощи, пгт Чернышевск, ул. Центральная, 6	пгт. Чернышевск, ул Центральная, д 6	52,52455	117,0198	1.1 Евро
4993	Муниципальный район «Чернышевский район»	ФГКУ "УВО ВНГ РОССИИ ПО ЗАБАЙКАЛЬСКОМУ КРАЮ", Забайкальский край, п. Чернышевск, ул. Калинина, 11	пгт. Чернышевск, ул Калинина	52,51695	117,00954	1.1 Евро
4994	Муниципальный район «Чернышевский район»	МУП "Благоустройство" п. Чернышевск (Зона отдыха на реке Куэнга)	пгт. Чернышевск	52,5275	116,99083	0.75 - железный
4995	Муниципальный район «Чернышевский район»	Пост ЭЦ ст. Букачача Вокзал	Чернышевский район, пгт. Букачача	52,97755	116,91341	0.75 - железный
4996	Муниципальный район «Чернышевский район»	Пост ЭЦ ст. Жирекен	Чернышевский район, пгт. Жирекен	52,82546	117,27201	0.75 - железный

№	Муниципальное образование	Наименование места накопления	Адрес места накопления	Географические координаты		Тип контейнера
4997	Муниципальный район «Чернышевский район»	Пост ЭЦ ст. Алеур	Чернышевский район, село Алеур 1-й	52,55229	117,05443	0.75 - железный
4998	Муниципальный район «Чернышевский район»	Пост ЭЦ ст. Укурей	Чернышевский район, село Станция Укурей	52,34564	117,01836	0.75 - железный
4999	Муниципальный район «Чернышевский район»	Пост ЭЦ вокзал ст. Приисковая	Забайкальский ст приисковая	52,90859	117,27751	0.75 - железный
5000	Муниципальный район «Чернышевский район»	Пост ЭЦ ст. Приисковая	Чернышевский район, поселок Приисковая	52,90061	117,27416	0.75 - железный
5001	Муниципальный район «Чернышевский район»	с.КУРЛЫЧА	-	52,3692	117,24681	1.1 Евро
5002	Муниципальный район «Чернышевский район»	ОМВД по Чернышевскому району	пгт. Чернышевск, ул Центральная, д 10	52,52254	117,01734	1.1 Евро
5003	Муниципальный район «Чернышевский район»	УФССП	пгт. Чернышевск, ул Центральная, д 7	52,52351	117,0198	0.75 - железный
5004	Муниципальный район «Чернышевский район»	-	ул. Центральная 23 дом.Культуры	52,47242	117,19758	1.1 Евро
5005	Муниципальный район «Чернышевский район»	Котельная ТЧ Модульная ст. Чернышевск (пгт. Чернышевск, Тупик Промышленный 3)	Чернышевский район, пгт. Чернышевск	52,53164	117,03594	0.75 - железный
5006	Муниципальный район «Чернышевский район»	Котельная НС ст. Чернышевск (пгт. Чернышевск, ул. Лазо 56а)	Чернышевский район, 56А, улица Лазо, пгт. Чернышевск	52,52977	117,0264	0.75 - железный
5007	Муниципальный район «Чернышевский район»	-	мкр. берёзка 114	53,08681	117,51027	1.1 Евро
5008	Муниципальный район «Чернышевский район»	Пост ЭЦ Арчикой	Чернышевский район, поселок при станции Арчикой	53,03389	117,39804	0.75 - железный
5009	Муниципальный район «Чернышевский район»	Пост ЭЦ Зудыра	Чернышевский район	53,16559	117,79621	0.75 - железный
5010	Муниципальный район «Чернышевский район»	Пост ЭЦ Ульякон	Чернышевский район, поселок при станции Ульякан	53,15674	117,92957	0.75 - железный
5011	Муниципальный район «Чернышевский район»	Пост ЭЦ ст. Урюм	Чернышевский район, посёлок при станции Урюм	53,16545	118,11071	0.75 - железный
5012	Муниципальный район «Чернышевский район»	Пункт оборота вагонов ОАО "РЖД" Дирекция моторвагонного подвижного состава, ст. Зилово	Чернышевский район, пгт. Аксёново-Зиловское	53,06634	117,50569	0.75 - железный
5013	Муниципальный район «Чернышевский район»	ж.д. станция арчикой	-	53,034	117,39755	0.75 - железный
5014	Муниципальный район «Чернышевский район»	ип ветчинова т.с., магазин промышленные товары, ул. октябрьская 20	673497, Чернышевский район, Аксёново-Зиловское, Октябрьская улица, 20	53,07063	117,50635	1.1 Евро
5015	Муниципальный район «Чернышевский район»	ип соленок, магазин Тимошка, аптека, ул. чалдаева 10.	673497, Чернышевский район, Аксёново-Зиловское, Урюмская улица, 3	53,06864	117,50635	1.1 Евро
5016	Муниципальный район «Чернышевский район»	ип рогова, магазин лагуна, ул. октябрьская 1	673497, Чернышевский район, Аксёново-Зиловское, улица Чалдаева, 4	53,06879	117,50614	1.1 Евро
5017	Муниципальный район «Чернышевский район»	ип Тарасова л.а., магазин добрый, ул. Калинина 2а.	673497, Чернышевский район, Аксёново-Зиловское, улица Аксенова, 6	53,06984	117,50466	1.1 Евро
5018	Муниципальный район «Чернышевский район»	ип Сафин р.м., магазин свежее мясо, ул. Аксенова, 2	673497, Чернышевский район, Аксёново-Зиловское, улица Аксенова, 6	53,06968	117,50445	1.1 Евро
5019	Муниципальный район «Чернышевский район»	ИП Димова м.и, магазин успех, ул. погодаева 56	673497, Чернышевский район, Аксёново-Зиловское, улица Погодаева, 61	53,07381	117,51939	0.75 - железный
5020	Муниципальный район «Чернышевский район»	мкд. Берёзка, д. 69	673497, Чернышевский район, Аксёново-Зиловское, микрорайон Березка, д. 69	53,08361	117,50793	1.1 Евро
5021	Муниципальный район «Чернышевский район»	АО "ТРУД" производственная база	Чернышевский район, поселок при станции Ульякан	53,15851	117,92486	0.75 - железный
5022	Муниципальный район «Чернышевский район»	мкр берёзка 10	673497, Чернышевский район, Аксёново-Зиловское,	53,08465	117,5154	1.1 Евро
5023	Муниципальный район «Чернышевский район»	-	мкр берёзка. 107	53,08575	117,5082	1.1 Евро
5024	Муниципальный район «Чернышевский район»	подхоз	зилово, ул. подхоз	53,08332	117,52352	1.1 Евро
5025	Муниципальный район «Чернышевский район»	МКД Ул. Журавлева, 61	673497, Чернышевский район, Аксёново-Зиловское, улица Журавлева, 61	53,07296	117,51745	1.1 Евро
5026	Муниципальный район «Чернышевский район»	АЗС № 23 пгт. Чернышевск, ул. Куйбышева, д. 77	ул. Куйбышева, 77, Чернышевск, 673461	52,52606	116,99905	1.1 Евро
5027	Муниципальный район «Чернышевский район»	азс 114 нефтемаркет	673497, Чернышевский район, Аксёново-Зиловское, 2-й Кировский улица, 12	53,06145	117,48451	0.75 - железный
5028	Муниципальный район «Чернышевский район»	-	673497, Чернышевский район, Аксёново-Зиловское, Южная улица, 7	53,06246	117,50644	0.75 - железный
5029	Муниципальный район «Чернышевский район»	база топлива	673497, Чернышевский район, Аксёново-Зиловское, Садовая улица, 23	53,06512	117,50032	0.75 - железный
5030	Муниципальный район «Чернышевский район»	ресуравтотранс	673497, Чернышевский район, Аксёново-Зиловское, Железнодорожная улица, 4	53,06549	117,49791	1.1 Евро
5031	Муниципальный район «Чернышевский район»	пч8	673497, Чернышевский район, Аксёново-Зиловское, Садовая улица, 21	53,06556	117,50124	0.75 - железный
5032	Муниципальный район «Чернышевский район»	пч 8 контора	673497, Чернышевский район, Аксёново-Зиловское, Железнодорожная улица, 1	53,06528	117,50874	0.75 - железный
5033	Муниципальный район «Чернышевский район»	Котельная ПМС-11 (ст. Аксеново-Зиловское ул. Железнодорожная 2)	Чернышевский район, пгт. Аксёново-Зиловское	53,0648	117,51421	0.75 - железный
5034	Муниципальный район «Чернышевский район»	Аксёново-Зиловское, Багульная улица, 1	Чернышевский район, 1, Багульная улица, пгт. Аксёново-Зиловское	53,06585	117,52044	1.1 Евро
5035	Муниципальный район «Чернышевский район»	Административное здание ЭЧЭ Зилово, ДПКС	6Б, улица Энергетиков, пгт. Аксёново-Зиловское, Чернышевский район	53,0675	117,52891	1.1 Евро
5036	Муниципальный район «Чернышевский район»	Аксёново-Зиловское	Чернышевский район, пгт. Аксёново-Зиловское	53,06506	117,52395	1.1 Евро
5037	Муниципальный район «Чернышевский район»	Товарная контора пгт.Чернышевск, ул.Железнодорожная, 31.	Чернышевский район, пгт. Чернышевск, Железнодорожная улица, 31	52,51586	117,02126	0.75 - железный
5038	Муниципальный район «Чернышевский район»	КИП ШЧ-4 пгт. Чернышевск, ул. Железнодорожная, 21.	Чернышевский район, пгт. Чернышевск, Железнодорожная улица, 21	52,51572	117,02139	0.75 - железный
5039	Муниципальный район «Чернышевский район»	ст. Чернышевск, западный пост, восточный	Чернышевский район, пгт. Чернышевск	52,51596	117,01863	0.75 - железный
5040	Муниципальный район «Чернышевский район»	ЭЧ-10, АБК, энергосбыт (ст. Чернышевск Первомайская,15)	Чернышевский район, пгт. Чернышевск	52,52005	117,02002	0.75 - железный
5041	Муниципальный район «Чернышевский район»	ЭЧК (ДПКС) ст. Зилово ул. Багульная	Чернышевский район, пгт. Аксёново-Зиловское, Багульная улица	53,06665	117,52195	0.75 - железный
5042	Муниципальный район «Чернышевский район»	АУР ст. Зилово ул. Станционная,2	Чернышевский район, пгт. Аксёново-Зиловское	53,06634	117,50738	0.75 - железный
5043	Муниципальный район «Чернышевский район»	табельная ПЧ-8 ст. Зилово ул. Железнодорожная 1	Чернышевский район, пгт. Аксёново-Зиловское, Железнодорожная улица, 1	53,06457	117,50792	0.75 - железный
5044	Муниципальный район «Чернышевский район»	пост эц ст. Зилово ул. Западная,1, (Вокзал, КОЛБ)	Чернышевский район, пгт. Аксёново-Зиловское	53,06672	117,50666	0.75 - железный
5045	Муниципальный район «Чернышевский район»	АБК, Восстановительный ст. Зилово ул. Богульная,8	Чернышевский район, пгт. Аксёново-Зиловское	53,06763	117,52597	0.75 - железный
5046	Муниципальный район «Чернышевский район»	ст. Зилово ул. Западная,1, (Вокзал, КОЛБ)	Чернышевский район, пгт. Аксёново-Зиловское, Западная улица, 1	53,06648	117,50507	0.75 - железный

№	Муниципальное образование	Наименование места накопления	Адрес места накопления	Географические координаты		Тип контейнера
5047	Муниципальный район «Чернышевский район»	РЦС Южная 3 а, гараж ст. Зилово ул. Южная,3а	Чернышевский район, пгт. Аксёново-Зиловское, Южная улица, 3А	53,0621	117,5106	0.75 - железный
5048	Муниципальный район «Чернышевский район»	ШЧ-4 АУР, железнодрожная ст. Зилово ул. Железнодорожная	Чернышевский район, пгт. Аксёново-Зиловское, Багульная улица, 6	53,06698	117,52346	0.75 - железный
5049	Муниципальный район «Чернышевский район»	производственный НГЧ-4 ст. Зилово ул. Первая набережная,	Чернышевский район, пгт. Аксёново-Зиловское, Западная улица	53,06772	117,50295	0.75 - железный
5050	Муниципальный район «Чернышевский район»	ОАО "РЖД" НГЧ-4	673460, Чернышевский район, Чернышевск, Железнодорожная улица, 179	52,5095	117,01415	0.75 - железный
5051	Муниципальный район «Чернышевский район»	Котельная ООО РЖД	673460, Чернышевский район, Чернышевск, Железнодорожная улица, 59	52,51045	117,01401	0.75 - железный
5052	Муниципальный район «Чернышевский район»	ООО "Локотех-Сервис" Сервисное локомотивное депо п. Чернышевск, Промышленный тупик, 3	Чернышевский район, пгт. Чернышевск	52,52808	117,03577	0.75 - железный
5053	Муниципальный район «Чернышевский район»	ОАО "РЖД" Дирекция моторвагонного подвижного состава п. Чернышевск, Промышленный тупик, 1	Чернышевский район, пгт. Чернышевск	52,52826	117,03574	1.1 Евро
5054	Муниципальный район «Чернышевский район»	Котельная Буран ст. Чернышевск (пгт. Чернышевск, Тупик Промышленный 2)	Чернышевский район, пгт. Чернышевск	52,51533	117,0171	0.75 - железный
5055	Муниципальный район «Чернышевский район»	Администрация	Чернышевский район, село Бушулей	52,74403	117,27421	1.1 Евро
5056	Муниципальный район «Чернышевский район»	Котельная ШЧ ст. Чернышевск (пгт. Чернышевск, ул. Первомайская 15)	Чернышевский район, пгт. Чернышевск, Первомайская улица, 15	52,52028	117,01977	0.75 - железный
5057	Муниципальный район «Чернышевский район»	База топлива ст. Чернышевск, ул. Промышленный тупик, 3	Чернышевский район, пгт. Чернышевск	52,52832	117,03562	0.75 - железный
5058	Муниципальный район «Чернышевский район»	МКД пгт. Чернышевск, ул. Журавлева, д. 69А, ул. Комсомольская, д. 35,36	673460, Комсомольская ул., 36, Чернышевск	52,50658	117,00578	1.1 Евро
5059	Муниципальный район «Чернышевский район»	МКД Чернышевск, ул. Комсомольская, д. 26-31	673460, Комсомольская ул., 28, Чернышевск	52,50994	117,01106	1.1 Евро
5060	Муниципальный район «Чернышевский район»	Россия, Забайкальский край, Чернышевский район, село Укурей	Чернышевский район, село Укурей	52,34751	117,01897	1.1 Евро
5061	Муниципальный район «Чернышевский район»	Школа	Чернышевский район, 11, Транспортная улица, село Укурей	52,34513	117,01143	1.1 Евро
5062	Муниципальный район «Чернышевский район»	детский сад "Колосок"	30, Колхозная улица, село Укурей, Чернышевский район	52,34991	117,01638	1.1 Евро
5063	Муниципальный район «Чернышевский район»	Зерноток	Чернышевский район, село Комсомольское	52,35127	116,85977	1.1 Евро
5064	Муниципальный район «Чернышевский район»	-	Чернышевский район, Р-297 Амур, 286-й километр	52,39352	116,78705	1.1 Евро
5065	Муниципальный район «Чернышевский район»	Комсомольская ул., 39, Чернышевск	673460, Комсомольская ул., 39, Чернышевск	52,5037	117,00243	1.1 Евро
5066	Муниципальный район «Чернышевский район»	МКД пгт. Чернышевск, ул. Комсомольская, д. 41, ул. Журвлева, д. 73	673460, Комсомольская ул., 41, Чернышевск	52,50376	117,00183	1.1 Евро
5067	Муниципальный район «Чернышевский район»	СОШ №63, ул. Центральная,4	673461, Калинина ул., 9, Чернышевск	52,52434	117,01869	1.1 Евро
5068	Муниципальный район «Чернышевский район»	Прииск Усть - Кара, с. Урюм, ул. Энергетиков, 1	Чернышевский район, посёлок при станции Урюм, улица Энергетиков, 1	53,1667	118,1198	1.1 Евро
5069	Муниципальный район «Чернышевский район»	ООО "ВТОРРЕСУРС-НК", пгт. Чернышевск, ул. Железнодорожная, 187	187, Железнодорожная улица, пгт. Чернышевск, Чернышевский район	52,50721	117,01222	1.1 Евро
5070	Муниципальный район «Чернышевский район»	село Новоильинск, Центральная улица	Чернышевский район, село Новоильинск, Центральная улица	52,51113	116,7616	1.1 Евро
5071	Муниципальный район «Чернышевский район»	Детский сад	24А, улица Ленина, село Старый Олов, Чернышевский район	52,45536	116,66041	1.1 Евро
5072	Муниципальный район «Чернышевский район»	школа ул юбилейная 15	Чернышевский район, село Старый Олов	52,45638	116,65475	1.1 Евро
5073	Муниципальный район «Чернышевский район»	НЕФТЕМАРКЕТ ПАО, п.Букачача	Чернышевский район, пгт. Букачача	52,9798	116,91556	0.75 - железный
5074	Муниципальный район «Чернышевский район»	Котельная НС (ст. Ульякан, ул. Вокзальная 1)	Чернышевский район, поселок при станции Ульякан	53,15952	117,92596	0.75 - железный
5075	Муниципальный район «Чернышевский район»	Котельная ДС (ст. Ульякан ул.Папанина)	Чернышевский район, поселок при станции Ульякан	53,15665	117,92629	0.75 - железный
5076	Муниципальный район «Чернышевский район»	НЕФТЕМАРКЕТ ПАО, с. Урюм	Чернышевский район	53,15354	117,91424	0.75 - железный
5077	Муниципальный район «Чернышевский район»	НЕФТЕМАРКЕТ ПАО, с. Урюм	Чернышевский район	53,15429	117,91416	0.75 - железный
5078	Муниципальный район «Чернышевский район»	Котельная НВП (ст. Аксеново-Зиловское ул. Багульная 1)	Россия, Чернышевский район, Багульная улица, пгт. Аксёново-Зиловское	53,06707	117,52263	0.75 - железный
5079	Муниципальный район «Чернышевский район»	Котельная ДС ст. Аксеново-Зиловское (Чернышевский район, ст. Аксеново-Зиловское, ул. Западная 1)	Чернышевский район, пгт. Аксёново-Зиловское	53,06651	117,50426	0.75 - железный
5080	Муниципальный район «Чернышевский район»	котельная ТЧП (ст. Аксеново-Зиловское ул. Железнодорожная)	Чернышевский район, пгт. Аксёново-Зиловское	53,06525	117,49922	0.75 - железный
5081	Муниципальный район «Чернышевский район»	Котельная ДС ст. Чернышевск (пгт. Чернышевск, ул. Железнодорожная 23)	Железнодорожная улица, пгт. Чернышевск, Чернышевский район	52,51522	117,02055	0.75 - железный
5082	Муниципальный район «Чернышевский район»	Котельная ПЧ ст. Чернышевск (пгт. Чернышевск, территория ПЧ)	Чернышевский район, пгт. Чернышевск	52,52004	117,02382	0.75 - железный
5083	Муниципальный район «Чернышевский район»	Материальный склад Дирекция чнабжения пгт. Чернышевск, ул. Промышленный тупик, 1	Чернышевский район, пгт. Чернышевск	52,52885	117,03665	1.1 Евро
5084	Муниципальный район «Чернышевский район»	Мировые судьи ул. Центральная 6	пгт. Чернышевск, Центральная улица, 6, Чернышевский район, Россия	52,52441	117,01991	1.1 Евро
5085	Муниципальный район «Чернышевский район»	Административное здание ЭЧЭ Урюм, ДПКС с. Урюм	Чернышевский район, посёлок при станции Урюм	53,16528	118,11666	1.1 Евро
5086	Муниципальный район «Чернышевский район»	Административное здание ЭЧ-11 с. Бушулей ул. Железнодорожная, 45	Чернышевский район, село Бушулей	52,74718	117,27279	1.1 Евро
5087	Муниципальный район «Чернышевский район»	Заб ТЭК АО	Центральная улица, пгт. Жирекен, Чернышевский район	52,82667	117,30784	1.1 Евро
5088	Муниципальный район «Чернышевский район»	ИП Нескоромных магазин "Хороший"	1, Пролетарская улица, село Утан, Чернышевский район	52,58243	116,98455	1.1 Евро
5089	Муниципальный район «Чернышевский район»	ИП Наринян (Магазин "Керес")	Чернышевский район, пгт. Чернышевск	52,51835	117,01926	1.1 Евро
5090	Муниципальный район «Чернышевский район»	МУП "БЛАГОУСТРОЙСТВО" Административное здание	Советская ул., 6, Чернышевск, 673460	52,51879	117,00859	0.75 - железный
5091	Муниципальный район «Чернышевский район»	ИП Агаркова О.С. магазин	7, улица Калинина, пгт. Аксёново-Зиловское, Чернышевский район	53,07082	117,50576	1.1 Евро
5092	Муниципальный район «Чернышевский район»	ИП Димова магазин "Визит"	улица Кирова, пгт. Аксёново-Зиловское, Чернышевский район	53,07214	117,51067	0.75 - железный
5093	Муниципальный район «Чернышевский район»	офис, ИП Сущих	23А, улица Лазо, пгт. Чернышевск, Чернышевский район	52,52952	117,02843	1.1 Евро
5094	Муниципальный район «Чернышевский район»	ТЦ Заря, ИП Сущих	54, Первомайская улица, пгт. Чернышевск, Чернышевский район	52,51149	117,00791	1.1 Евро
5095	Муниципальный район «Чернышевский район»	ИП Тарапыгина	Чернышевский район, пгт. Чернышевск, улица Журавлёва, 67	52,50754	117,0056	1.1 Евро

№	Муниципальное образование	Наименование места накопления	Адрес места накопления	Географические координаты		Тип контейнера
5096	Муниципальный район «Чернышевский район»	МОУ СОШ № 63 ул. Центральная,8	673461, Центральная ул., 2Б, Чернышевск	52,52523	117,02041	1.1 Евро
5097	Муниципальный район «Чернышевский район»	Киоск "Настёна"	Чернышевский район, пгт. Чернышевск, Железнодорожная улица, 23	52,51494	117,02014	1.1 Евро
5098	Муниципальный район «Чернышевский район»	Урюмская ул., 2, Аксёново-Зиловское	673497, Урюмская ул., 2, Аксёново-Зиловское	53,06673	117,50694	0.75 - железный
5099	Муниципальный район «Чернышевский район»	Магазин Светофор, пгт Чернышевск, ул Журавлева, 43	43, улица Журавлёва, пгт. Чернышевск, Чернышевский район	52,5134	117,01311	1.1 Евро
5100	Муниципальный район «Чернышевский район»	Аксёново-Зиловское, Партизанская улица, 47	47, Партизанская улица, пгт. Аксёново-Зиловское, Чернышевский район	53,07477	117,51112	0.75 - железный
5101	Муниципальный район «Чернышевский район»	Магазин "Типография" ИП Дмитриева Л.В.	Чернышевский район, пгт. Чернышевск, Центральная улица, 30А	52,51798	117,01219	0.75 - железный
5102	Муниципальный район «Чернышевский район»	Гараж Читинская мех-ня дистанция пгт Чернышевск ул. Комсомольская 17	Комсомольская улица, пгт. Чернышевск, Чернышевский район	52,51175	117,01295	1.1 Евро
5103	Муниципальный район «Чернышевский район»	АО Племзавод "Комсомолец"	Чернышевский район, село Комсомольское	52,35003	116,87537	1.1 Евро
5104	Муниципальный район «Чернышевский район»	Зерноток (АО Племзавод "Комсмомолец" , Заб. край, Чернышевский район, 272 км. Федеральной трассы Чита-Хабаровск (Зерноток)	Чернышевский район, село Комсомольское	52,35026	116,87571	1.1 Евро
5105	Муниципальный район «Чернышевский район»	ИП Иванова "Наше кафе" п. Чернышевск, ул. Карла Маркса , 46 Г	Чернышевский район, пгт. Чернышевск, улица Карла Маркса, 46	52,51447	117,00966	1.1 Евро
5106	Муниципальный район «Чернышевский район»	строительный участок ("ооо конкурент")	Карла Маркса ул., 42, Чернышевск, 673460	52,5155	117,0117	0.75 - железный
5107	Муниципальный район «Чернышевский район»	Общество с ограниченной ответственностью "Сиблесстрой"	Чернышевский район, пгт. Жирекен	52,81976	117,29034	1.1 Евро
5108	Муниципальный район «Чернышевский район»	ЗУЭК	Чернышевский район, пгт. Букачача	52,99765	116,9108	0.75 - железный
5109	Муниципальный район «Чернышевский район»	Магазин	54, улица Романова, село Старый Олов, Чернышевский район	52,45762	116,66575	1.1 Евро
5110	Муниципальный район «Чернышевский район»	Магазин "Пятачок"	29, пгт. Жирекен, Чернышевский район	52,82302	117,28898	1.1 Евро
5111	Муниципальный район «Чернышевский район»	ИП Татаров С.А. (Магазин)	пгт. Жирекен, 31, Чернышевский район, Россия	52,82303	117,28973	1.1 Евро
5112	Муниципальный район «Чернышевский район»	ИП Стоян М.М. (магазин)	Чернышевский район, пгт. Чернышевск, улица Карла Маркса, 10	52,52375	117,02132	1.1 Евро
5113	Муниципальный район «Чернышевский район»	Детский сад	23, Октябрьская улица, село Комсомольское, Чернышевский район	52,35041	116,87466	1.1 Евро
5114	Муниципальный район «Чернышевский район»	МОУ СОШ (интернат)	11, Транспортная улица, село Укурей, Чернышевский район	52,34554	117,01154	1.1 Евро
5115	Муниципальный район «Чернышевский район»	МУК МКДЦ "Овация"	Чернышевский район, пгт. Чернышевск, улица Журавлёва, 43	52,51352	117,01317	0.75 - железный
5116	Муниципальный район «Чернышевский район»	Дом культуры	Чернышевский район, 34Б, Центральная улица, посёлок Багульный	52,4078	116,79863	1.1 Евро
5117	Муниципальный район «Чернышевский район»	Дом культуры	6, Клубная улица, село Комсомольское, Чернышевский район	52,34661	116,85924	1.1 Евро
5118	Муниципальный район «Чернышевский район»	Школа	4, Центральная улица, село Икшица, Чернышевский район	52,46783	117,19476	1.1 Евро
5119	Муниципальный район «Чернышевский район»	Детский сад "Колобок"	Чернышевский район, село Утан, улица Погодаева, 37А	52,56856	116,97835	1.1 Евро
5120	Муниципальный район «Чернышевский район»	Кинотеатр	Чернышевский район, пгт. Чернышевск	52,52287	117,01723	1.1 Евро
5121	Муниципальный район «Чернышевский район»	ОМВД (Административное здание)	Чернышевский район, пгт. Чернышевск, Центральная улица, 21	52,51865	117,01379	1.1 Евро
5122	Муниципальный район «Чернышевский район»	Школа	Чернышевский район, 10А, Набережная улица, посёлок Багульный	52,40628	116,80237	1.1 Евро
5123	Муниципальный район «Чернышевский район»	Школа	Чернышевский район, посёлок при станции Урюм, улица 60 лет Октября, 6	53,16717	118,11641	1.1 Евро
5124	Муниципальный район «Чернышевский район»	Администрация	15, пгт. Жирекен, Чернышевский район	52,82144	117,28596	1.1 Евро
5125	Муниципальный район «Чернышевский район»	Детский сад	35, Центральная улица, село Гаур, Чернышевский район	52,44553	117,02489	1.1 Евро
5126	Муниципальный район «Чернышевский район»	Детский сад	23, Молодёжная улица, село Мильгидун, Чернышевский район	52,65846	116,92224	1.1 Евро
5127	Муниципальный район «Чернышевский район»	Школа	Чернышевский район, село Бушулей, Школьная улица, 1	52,74366	117,27821	1.1 Евро
5128	Муниципальный район «Чернышевский район»	Школа	37, Центральная улица, село Гаур, Чернышевский район	52,44574	117,0238	1.1 Евро
5129	Муниципальный район «Чернышевский район»	Администрация, дом культуры	Чернышевский район, село Утан, улица Погодаева, 45А	52,57009	116,97919	1.1 Евро
5130	Муниципальный район «Чернышевский район»	Администрация	Чернышевский район, пгт. Букачача, Клубный проспект, 1	52,9852	116,90452	1.1 Евро
5131	Муниципальный район «Чернышевский район»	Школа	1, Школьная улица, село Утан, Чернышевский район	52,57217	116,98632	1.1 Евро
5132	Муниципальный район «Чернышевский район»	Школа	46, Центральная улица, село Новоильинск, Чернышевский район	52,50923	116,76391	1.1 Евро
5133	Муниципальный район «Чернышевский район»	Детский сад "Малыш"	Чернышевский район, пгт. Букачача, Клубный проспект, 6	52,9854	116,90667	1.1 Евро
5134	Муниципальный район «Чернышевский район»	администрация	54, Центральная улица, село Новоильинск, Чернышевский район	52,51147	116,7616	1.1 Евро
5135	Муниципальный район «Чернышевский район»	Администрация	54, Центральная улица, село Новоильинск, Чернышевский район	52,5115	116,76154	1.1 Евро
5136	Муниципальный район «Чернышевский район»	Центр гигиены и эпидемиологии, п. Чернышевск, ул. Карла Маркса, 39	39, улица Карла Маркса, пгт. Чернышевск, Чернышевский район	52,51637	117,01299	0.75 - железный
5137	Муниципальный район «Чернышевский район»	подстанция 220кВ	Чернышевский район, пгт. Жирекен	52,81935	117,29027	1.1 Евро
5138	Муниципальный район «Чернышевский район»	ж.д. вокзал	Укурей, 673470	52,34597	117,01858	0.75 - железный
5139	Муниципальный район «Чернышевский район»	Ж.Д. Вокзал, Чернышевский р-н, с. Бушулей	Бушулей, 673496	52,74651	117,27264	0.75 - железный
5140	Муниципальный район «Чернышевский район»	ж.д. вокзал	бушулей	52,75109	117,27457	0.75 - железный
5141	Муниципальный район «Чернышевский район»	ЭЧ-5, подстанция с. Бушулей	бушулей	52,75367	117,26973	0.75 - железный
5142	Муниципальный район «Чернышевский район»	Общество с ограниченной ответственностью "Сиблесстрой"	Россия, 673498, Забайкальский край,в 16 км от п. Жирекен, производственная база в поле	52,83684	117,28398	1.1 Евро
5143	Муниципальный район «Чернышевский район»	Сбербанк ст.Жирекен	Железнодорожная ул., 17, Жирекен, 673498	52,82078	117,28669	1.1 Евро
5144	Муниципальный район «Чернышевский район»	Детский сад, пгт. Жирекен, 7	Железнодорожная ул., 35, Жирекен, 673498	52,82156	117,28854	1.1 Евро

№	Муниципальное образование	Наименование места накопления	Адрес места накопления	Географические координаты		Тип контейнера
5145	Муниципальный район «Чернышевский район»	МКД пгт. Жирекен, ул. Железнодорожная, д. 34, 37	Железнодорожная ул., 37, Жирекен, 673498	52,82194	117,291	1.1 Евро
5146	Муниципальный район «Чернышевский район»	МКД, Железнодорожная ул., 36, Жирекен	Железнодорожная ул., 36, Жирекен, 673498	52,82239	117,29141	1.1 Евро
5147	Муниципальный район «Чернышевский район»	МКД, Железнодорожная ул., 36, Жирекен	Железнодорожная ул., 36, Жирекен, 673498	52,82303	117,29157	1.1 Евро
5148	Муниципальный район «Чернышевский район»	Железнодорожная ул., 9А, Жирекен	Железнодорожная ул., 9А, Жирекен, 673498	52,82345	117,28994	1.1 Евро
5149	Муниципальный район «Чернышевский район»	МКД пгт. Жирекен, ул. Железнодорожная, д. 20, 21, 22, 27, 28	Железнодорожная ул., 20, Жирекен, 673498	52,82287	117,28625	1.1 Евро
5150	Муниципальный район «Чернышевский район»	МКД пгт. Жирекен, ул. Железнодорожная, д. 9, 10, 11	Железнодорожная ул., 9, Жирекен, 673498	52,82204	117,28296	1.1 Евро
5151	Муниципальный район «Чернышевский район»	МКД пгт. Жирекен, ул. Железнодорожная, д. 12, 13, 14, 16, 17	Железнодорожная ул., 13, Жирекен, 673498	52,82051	117,28547	1.1 Евро
5152	Муниципальный район «Чернышевский район»	-	Железнодорожная ул., 5, Жирекен, 673498	52,82479	117,28763	1.1 Евро
5153	Муниципальный район «Чернышевский район»	МКД пгт. Жирекен, ул. Железнодорожная, д. 23	Железнодорожная ул., 23, Жирекен, 673498	52,82436	117,29165	1.1 Евро
5154	Муниципальный район «Чернышевский район»	МКД пгт. Жирекен, ул. Железнодорожная, д. 42, 43	Железнодорожная ул., 42, Жирекен, 673498	52,82155	117,29527	1.1 Евро
5155	Муниципальный район «Чернышевский район»	МКД пгт. Жирекен, ул. Железнодорожная, д. 39, 41, 40	Железнодорожная ул., 39, Жирекен, 673498	52,82048	117,2928	1.1 Евро
5156	Муниципальный район «Чернышевский район»	Чернышевск, Северная улица, 24	Чернышевский район, пгт. Чернышевск, Северная улица, 24	52,54211	117,02463	1.1 Евро
5157	Муниципальный район «Чернышевский район»	-	1б Линия ул., 1, Чернышевск, 673461	52,54305	117,02104	1.1 Евро
5158	Муниципальный район «Чернышевский район»	-	ул. Партизанская, 52, Чернышевск, 673461	52,53531	117,01317	0.75 - железный
5159	Муниципальный район «Чернышевский район»	ул. Куйбышева, 91, КАФЕ НАДЕЖДА	ул. Куйбышева, 91, Чернышевск, 673461	52,52353	116,99287	1.1 Евро
5160	Муниципальный район «Чернышевский район»	-	ул. Куйбышева, 118а, Чернышевск, 673461	52,52565	116,99635	0.75 - железный
5161	Муниципальный район «Чернышевский район»	Миграционная служба (паспортный стол)	Центральная ул., 10, Чернышевск, 673461	52,52278	117,01737	1.1 Евро
5162	Муниципальный район «Чернышевский район»	топливный склад	Комсомольская ул., 2, Чернышевск, 673461	52,52344	117,02918	1.1 Евро
5163	Муниципальный район «Чернышевский район»	-	Железнодорожная ул., 27, Чернышевск, 673461	52,52635	117,03328	1.1 Евро
5164	Муниципальный район «Чернышевский район»	МКД пгт. Чернышевск, ул. Карла Маркса, д. 23	Карла Маркса ул., 23, Чернышевск, 673461	52,52098	117,01871	1.1 Евро
5165	Муниципальный район «Чернышевский район»	-	Кооперативная ул., 22, Чернышевск, 673460	52,51565	117,0074	0.75 - железный
5166	Муниципальный район «Чернышевский район»	врк	Чкалова ул., 17, Чернышевск, 673461	52,52693	117,02985	1.1 Евро
5167	Муниципальный район «Чернышевский район»	-	Лазо ул., 46А, Чернышевск, 673461	52,52984	117,03325	0.75 - железный
5168	Муниципальный район «Чернышевский район»	тч-5	Железнодорожная ул., 30, Чернышевск, 673461	52,5289	117,03522	1.1 Евро
5169	Муниципальный район «Чернышевский район»	-	Лазо ул., 23, Чернышевск, 673461	52,5297	117,02946	1.1 Евро
5170	Муниципальный район «Чернышевский район»	-	Центральная ул., 10, Чернышевск, 673461	52,52227	117,0163	0.75 - железный
5171	Муниципальный район «Чернышевский район»	Паспортный стол (миграционная служба) ул. Центральная, д. 10	673461, Центральная ул., 10, Чернышевск	52,52254	117,01699	1.1 Евро
5172	Муниципальный район «Чернышевский район»	МУП "БЛАГОУСТРОЙСТВО" (Стадион "Нева")	Калинина ул., 14Б, Чернышевск, 673460	52,52099	117,014	0.75 - железный
5173	Муниципальный район «Чернышевский район»	МУП "БЛАГОУСТРОЙСТВО" (Стадион "Нева")	Стадионная ул., 17, Чернышевск, 673460	52,52148	117,01493	0.75 - железный
5174	Муниципальный район «Чернышевский район»	МУП "БЛАГОУСТРОЙСТВО" (Стадион "Нева")	Центральная ул., 13Б, Чернышевск, 673460	52,52109	117,01559	0.75 - железный
5175	Муниципальный район «Чернышевский район»	МУП "БЛАГОУСТРОЙСТВО" (Стадион "Нева")	Центральная ул., 13А, Чернышевск, 673460	52,52073	117,01533	0.75 - железный
5176	Муниципальный район «Чернышевский район»	комитет образование.	Центральная ул., 17, Чернышевск, 673460	52,51936	117,01467	0.75 - железный
5177	Муниципальный район «Чернышевский район»	Гбу"Чернышевская станция по борьбе с болезнями животных "	Калинина ул., 48Б, Чернышевск, 673460	52,51494	117,00433	0.75 - железный
5178	Муниципальный район «Чернышевский район»	-	Калинина ул., 46, Чернышевск, 673460	52,51545	117,00474	1.1 Евро
5179	Муниципальный район «Чернышевский район»	МКД Чернышевск, ул. Пушкина, д. 1-3	Пушкина ул., 1, Чернышевск, 673461	52,52719	117,0181	1.1 Евро
5180	Муниципальный район «Чернышевский район»	МКД пгт. Чернышевск, ул. Стадионная, д. 2, 4	Стадионная ул., 2, Чернышевск, 673461	52,52698	117,01851	1.1 Евро
5181	Муниципальный район «Чернышевский район»	мкд	673461, Стадионная ул., 1, Чернышевск	52,52658	117,01933	1.1 Евро
5182	Муниципальный район «Чернышевский район»	МКД пгт. Чернышевск, ул. Стадионная, д. 6, 8	Стадионная ул., 8, Чернышевск, 673461	52,52595	117,01739	1.1 Евро
5183	Муниципальный район «Чернышевский район»	МКД пгт. Чернышевск, ул. Стадионная, д. 7, 9	Стадионная ул., 7, Чернышевск, 673461	52,52568	117,01768	1.1 Евро
5184	Муниципальный район «Чернышевский район»	стадионная ул 11 мкд	673461, Стадионная ул., 11, Чернышевск	52,52464	117,01691	1.1 Евро
5185	Муниципальный район «Чернышевский район»	МКД пгт. Чернышевск, ул. Стадионная, д. 10, 12	Стадионная ул., 12, Чернышевск, 673461	52,52497	117,01617	1.1 Евро
5186	Муниципальный район «Чернышевский район»	МКД пгт. Чернышевск, ул. Стадионная, д. 14, 16	Стадионная ул., 16, Чернышевск, 673461	52,52403	117,01502	1.1 Евро
5187	Муниципальный район «Чернышевский район»	МКД пгт. Чернышевск, ул. Стадионная, д. 11, 13	Стадионная ул., 13, Чернышевск, 673461	52,52375	117,01597	1.1 Евро
5188	Муниципальный район «Чернышевский район»	МКД Чернышевск, ул. Пушкина, д. 14-16	Пушкина ул., 16, Чернышевск, 673460	52,52467	117,01376	1.1 Евро
5189	Муниципальный район «Чернышевский район»	МКД пгт. Чернышевск, ул. Пушкина, д. 10, 12	Пушкина ул., 10, Чернышевск, 673461	52,52571	117,01497	1.1 Евро
5190	Муниципальный район «Чернышевский район»	МКД Чернышевск, ул. Пушкина, д. 5-7	Пушкина ул., 5, Чернышевск, 673461	52,52629	117,0169	1.1 Евро
5191	Муниципальный район «Чернышевский район»	МКД Чернышевск, ул. Пушкина, д. 6-8	Пушкина ул., 8, Чернышевск, 673461	52,52647	117,01611	1.1 Евро
5192	Муниципальный район «Чернышевский район»	МВД	673461, Чернышевского ул., 7, Чернышевск	52,52795	117,02008	1.1 Евро
5193	Муниципальный район «Чернышевский район»	МКД Чернышевск, ул. Пушкина, д. 2-4	Пушкина ул., 4, Чернышевск, 673461	52,52746	117,01705	1.1 Евро
5194	Муниципальный район «Чернышевский район»	-	Алеурская ул., 3, Чернышевск, 673461	52,52771	117,01662	1.1 Евро

№	Муниципальное образование	Наименование места накопления	Адрес места накопления	Географические координаты		Тип контейнера
5195	Муниципальный район «Чернышевский район»	-	Чернышевского ул., 1, Чернышевск, 673461	52,52862	117,01818	1.1 Евро
5196	Муниципальный район «Чернышевский район»	Чернышевского ул.6-8, Чернышевск	Чернышевского ул.6-8, Чернышевск, 673461	52,52793	117,01959	1.1 Евро
5197	Муниципальный район «Чернышевский район»	мкд	673461, Чернышевского ул., 12, Чернышевск	52,52726	117,021	1.1 Евро
5198	Муниципальный район «Чернышевский район»	мкд	673461, Чернышевского ул., 15, Чернышевск	52,52692	117,02239	1.1 Евро
5199	Муниципальный район «Чернышевский район»	мкд	673461, Чернышевского ул., 16, Чернышевск	52,52661	117,02197	1.1 Евро
5200	Муниципальный район «Чернышевский район»	МКД Чернышевского ул., 17	673461, Чернышевского ул., 17, Чернышевск	52,52613	117,02317	1.1 Евро
5201	Муниципальный район «Чернышевский район»	-	Чернышевского ул., 24, Чернышевск, 673461	52,52573	117,0244	1.1 Евро
5202	Муниципальный район «Чернышевский район»	пч, Котельная ПЧ ст. Чернышевск (пгт. Чернышевск, территория ПЧ)	673461, Комсомольская ул., 14, Чернышевск	52,51977	117,02313	0.75 - железный
5203	Муниципальный район «Чернышевский район»	Дом Связи Чернышевск, ул. Первомайская, д. 15	Первомайская ул., 15, Чернышевск, 673461	52,52039	117,0204	0.75 - железный
5204	Муниципальный район «Чернышевский район»	-	ул. Журавлёва, 20, Чернышевск, 673460	52,52006	117,0198	0.75 - железный
5205	Муниципальный район «Чернышевский район»	-	Первомайская ул., 10, Чернышевск, 673461	52,5216	117,02027	1.1 Евро
5206	Муниципальный район «Чернышевский район»	-	Первомайская ул., 13А, Чернышевск, 673461	52,52147	117,0209	1.1 Евро
5207	Муниципальный район «Чернышевский район»	МКД пгт. Чернышевск, ул. Первомайская, д. 8, 12	Первомайская ул., 8, Чернышевск, 673461	52,52253	117,02148	1.1 Евро
5208	Муниципальный район «Чернышевский район»	МКД пгт. Чернышевск, ул. Карла Маркса, д. 9	Карла Маркса ул., 9, Чернышевск, 673461	52,52342	117,02208	1.1 Евро
5209	Муниципальный район «Чернышевский район»	МКД пгт. Чернышевск, ул. Первомайская, д. 2, 4	Первомайская ул., 2, Чернышевск, 673461	52,52334	117,02312	0.75 - железный
5210	Муниципальный район «Чернышевский район»	МКД пгт. Чернышевск, ул. Карла Маркса, д. 4	Карла Маркса ул., 4, Чернышевск, 673461	52,52509	117,02239	1.1 Евро
5211	Муниципальный район «Чернышевский район»	-	Карла Маркса ул., 6, Чернышевск, 673461	52,52461	117,02185	1.1 Евро
5212	Муниципальный район «Чернышевский район»	-	Карла Маркса ул., 5, Чернышевск, 673461	52,52398	117,02262	1.1 Евро
5213	Муниципальный район «Чернышевский район»	МКД, ул. Карла Маркса, 14	673461, Карла Маркса ул., 14, Чернышевск	52,52268	117,01946	1.1 Евро
5214	Муниципальный район «Чернышевский район»	-	Карла Маркса ул., 13, Чернышевск, 673461	52,52246	117,02068	1.1 Евро
5215	Муниципальный район «Чернышевский район»	МКД пгт. Чернышевск, ул. Карла Маркса, д. 18	Карла Маркса ул., 18, Чернышевск, 673461	52,52134	117,01761	1.1 Евро
5216	Муниципальный район «Чернышевский район»	МКД пгт. Чернышевск, ул. Карла Маркса, д. 25	Карла Маркса ул., 25, Чернышевск, 673461	52,52055	117,01831	1.1 Евро
5217	Муниципальный район «Чернышевский район»	МКД пгт. Чернышевск, ул. Карла Маркса, д. 22	Карла Маркса ул., 22, Чернышевск, 673460	52,52066	117,01725	1.1 Евро
5218	Муниципальный район «Чернышевский район»	-	Карла Маркса ул., 31, Чернышевск, 673460	52,52011	117,01752	1.1 Евро
5219	Муниципальный район «Чернышевский район»	МКД Чернышевск, ул. Карла Маркса, д. 35-37	Карла Маркса ул., 37, Чернышевск, 673460	52,51836	117,01488	1.1 Евро
5220	Муниципальный район «Чернышевский район»	МКД пгт. Чернышевск, ул. Журавлева, д. 29	ул. Журавлева, 29, Чернышевск, 673460	52,51814	117,0185	1.1 Евро
5221	Муниципальный район «Чернышевский район»	-	Журавлева ул., 29Д, Чернышевск, 673460	52,51863	117,01911	1.1 Евро
5222	Муниципальный район «Чернышевский район»	-	Первомайская ул., 19, Чернышевск, 673460	52,51977	117,01892	1.1 Евро
5223	Муниципальный район «Чернышевский район»	-	Первомайская ул., 26Б, Чернышевск, 673460	52,51873	117,01732	1.1 Евро
5224	Муниципальный район «Чернышевский район»	Отделение скорой помощи	673461, Центральная ул., 6, Чернышевск	52,52468	117,01988	1.1 Евро
5225	Муниципальный район «Чернышевский район»	Чернышевск, Интернатная улица, 17	Чернышевский район, пгт. Чернышевск, Интернатная улица, 17	52,54029	117,02454	1.1 Евро
5226	Муниципальный район «Чернышевский район»	ул. Интернатная, Чернышевск	Чернышевский район, пгт. Чернышевск, Интернатная улица, 20	52,54066	117,02341	0.75 - железный
5227	Муниципальный район «Чернышевский район»	-	Чернышевский район, пгт. Чернышевск, Партизанская улица, 24	52,53852	117,02401	1.1 Евро
5228	Муниципальный район «Чернышевский район»	МКД пгт. Чернышевск, ул. Партизанская, д. 35, 37	ул. Партизанская, 37, Чернышевск, 673461	52,53839	117,02519	1.1 Евро
5229	Муниципальный район «Чернышевский район»	Чернышевск, Северная улица, 2Д	Чернышевский район, пгт. Чернышевск, Северная улица, 2Д	52,53818	117,02051	1.1 Евро
5230	Муниципальный район «Чернышевский район»	ул. Северная, 1А, Чернышевск	ул. Северная, 1А, Чернышевск, 673461	52,53925	117,01972	1.1 Евро
5231	Муниципальный район «Чернышевский район»	-	Советская ул., 2, Чернышевск, 673460	52,51977	117,00905	0.75 - железный
5232	Муниципальный район «Чернышевский район»	СОШ № 2 ул. Стадионная, 34	Советская ул., 2, Чернышевск, 673460	52,52029	117,00964	0.75 - железный
5233	Муниципальный район «Чернышевский район»	Д/С " Аленушка " Чернышевск, ул. Советская, д. 11	Советская ул., 11, Чернышевск, 673460	52,51927	117,01032	1.1 Евро
5234	Муниципальный район «Чернышевский район»	-	Калинина ул., 11, Чернышевск, 673460	52,51919	117,01191	1.1 Евро
5235	Муниципальный район «Чернышевский район»	-	Калинина ул., 11, Чернышевск, 673460	52,51933	117,01235	0.75 - железный
5236	Муниципальный район «Чернышевский район»	МКУ " Центр МТО Чернышевский р-н " Чернышевск, ул. Калинина, д. 14Б	Калинина ул., 14Б, Чернышевск, 673460	52,52083	117,01273	1.1 Евро
5237	Муниципальный район «Чернышевский район»	ГУЗ ЦРБ Чернышевск, ул. Калинина, д. 30	Калинина ул., 30, Чернышевск, 673460	52,51838	117,00975	1.1 Евро
5238	Муниципальный район «Чернышевский район»	ГУЗ ЦРБ пгт. Чернышевск, ул. Калинина, д. 32	Советская ул., 16, Чернышевск, 673460	52,51781	117,00846	1.1 Евро
5239	Муниципальный район «Чернышевский район»	-	Погодаева ул., 22, Чернышевск, 673460	52,51689	117,00862	1.1 Евро
5240	Муниципальный район «Чернышевский район»	-	Калинина ул., 27А, Чернышевск, 673460	52,51642	117,00894	1.1 Евро
5241	Муниципальный район «Чернышевский район»	МКД пгт. Чернышевск, ул. Юбилейная, д. 6	Юбилейная ул., 6, Чернышевск, 673460	52,51646	117,00424	1.1 Евро
5242	Муниципальный район «Чернышевский район»	магазин Эконом пгт. Чернышевск, ул. Центральная, д. 11	673461, Центральная ул., 11Б, Чернышевск	52,52201	117,01734	1.1 Евро
5243	Муниципальный район «Чернышевский район»	-	Карла Маркса ул., 26А, Чернышевск, 673460	52,51835	117,01453	1.1 Евро
5244	Муниципальный район «Чернышевский район»	-	Первомайская, 34, Чернышевск, 673460	52,51734	117,014	0.75 - железный

№	Муниципальное образование	Наименование места накопления	Адрес места накопления	Географические координаты		Тип контейнера
5245	Муниципальный район «Чернышевский район»	м-н Читинка, пгт. Чернышевск, ул. Советская, д. 34	673460, Советская ул., 34, Чернышевск	52,51684	117,01306	1.1 Евро
5246	Муниципальный район «Чернышевский район»	-	673460, Карла Маркса ул., 28, Чернышевск	52,51657	117,01276	0.75 - железный
5247	Муниципальный район «Чернышевский район»	МКД пгт. Чернышевск, ул. Журавлева, д. 53,55,57,59,61	ул. Журавлева, 61, Чернышевск, 673460	52,50966	117,00931	0.75 - железный
5248	Муниципальный район «Чернышевский район»	-	Первомайская ул., 64, Чернышевск, 673460	52,51075	117,007	1.1 Евро
5249	Муниципальный район «Чернышевский район»	-	Первомайская ул., 35, Чернышевск, 673460	52,51536	117,01412	0.75 - железный
5250	Муниципальный район «Чернышевский район»	МКД Чернышевск, ул. Журавлева, д. 40	ул. Журавлева, 40, Чернышевск, 673460	52,51659	117,01594	1.1 Евро
5251	Муниципальный район «Чернышевский район»	МКД Чернышевск, ул. Первомайская, д. 29-31	Первомайская ул., 31, Чернышевск, 673460	52,51625	117,01521	1.1 Евро
5252	Муниципальный район «Чернышевский район»	Почта России Чернышевск, ул. Первомайская, д. 35	Первомайская ул., 35, Чернышевск, 673460	52,51477	117,01472	0.75 - железный
5253	Муниципальный район «Чернышевский район»	-	ул. Журавлева, 41, Чернышевск, 673460	52,51505	117,01574	0.75 - железный
5254	Муниципальный район «Чернышевский район»	-	ул. Журавлева, 41, Чернышевск, 673460	52,51512	117,0159	1.1 Евро
5255	Муниципальный район «Чернышевский район»	МКД	Чернышевск, 673460 Чернышевск ул. Журавлево, 43	52,51393	117,01316	0.75 - железный
5256	Муниципальный район «Чернышевский район»	-	Карла Маркса ул., 49А, Чернышевск, 673460	52,51352	117,00878	1.1 Евро
5257	Муниципальный район «Чернышевский район»	-	Карла Маркса ул., 46, Чернышевск, 673460	52,5139	117,01001	1.1 Евро
5258	Муниципальный район «Чернышевский район»	-	Комсомольская ул., 17А, Чернышевск, 673460	52,51018	117,01222	0.75 - железный
5259	Муниципальный район «Чернышевский район»	-	Первомайская ул., 69, Чернышевск, 673460	52,51261	117,01016	1.1 Евро
5260	Муниципальный район «Чернышевский район»	БАНК ВТБ мкд	Чернышевский район, пгт. Чернышевск	52,5141	117,01204	1.1 Евро
5261	Муниципальный район «Чернышевский район»	МКД пгт. Чернышевск, ул. Журавлева, д. 45	ул. Журавлева, 45, Чернышевск, 673460	52,51314	117,01289	1.1 Евро
5262	Муниципальный район «Чернышевский район»	-	ул. Журавлева, 47А, Чернышевск, 673460	52,51213	117,01096	1.1 Евро
5263	Муниципальный район «Чернышевский район»	-	ул. Журавлева, 49, Чернышевск, 673460	52,51152	117,01019	1.1 Евро
5264	Муниципальный район «Чернышевский район»	-	ул. Журавлева, 57, Чернышевск, 673460	52,51045	117,00979	1.1 Евро
5265	Муниципальный район «Чернышевский район»	ТЦ Заря, Чернышевск, ул. Центральная, д. 48	Первомайская ул., 85, Чернышевск, 673460	52,51077	117,008	1.1 Евро
5266	Муниципальный район «Чернышевский район»	МКД пгт. Чернышевск, ул. Журавлева, д. 63, 65, ул. Комсомольская, д. 32	673460, ул. Журавлева, 63, Чернышевск	52,50833	117,00688	1.1 Евро
5267	Муниципальный район «Чернышевский район»	МКД Чернышевск, ул. Транспортная, д. 3-5	673460, Транспортная ул., 5, Чернышевск	52,50944	117,00569	1.1 Евро
5268	Муниципальный район «Чернышевский район»	МКД пгт. Чернышевск, ул. Журавлева, д. 62, ул. Транспортная, д. 7	ул. Журавлева, 78, Чернышевск, 673460	52,50795	117,00387	1.1 Евро
5269	Муниципальный район «Чернышевский район»	Спортзал "Мехико" Чернышевск, ул. Комсомольская, д. 30А	Комсомольская ул., 30А, Чернышевск, 673460	52,50823	117,00949	1.1 Евро
5270	Муниципальный район «Чернышевский район»	Комсомольская ул., 33, Чернышевск	Комсомольская ул., 33, Чернышевск, 673460	52,50725	117,00881	1.1 Евро
5271	Муниципальный район «Чернышевский район»	Комсомольская ул., 34, Чернышевск	Комсомольская ул., 34, Чернышевск, 673460	52,50696	117,0079	1.1 Евро
5272	Муниципальный район «Чернышевский район»	ГУЗ ЦРБ Чернышевск, ул. Журавлева, д. 64	ул. Журавлева, 64, Чернышевск, 673460	52,50686	117,00313	1.1 Евро
5273	Муниципальный район «Чернышевский район»	МКД пгт. Чернышевск, ул. Комсомольская, д. 37, 38	Комсомольская ул., 37, Чернышевск, 673460	52,50505	117,00461	1.1 Евро
5274	Муниципальный район «Чернышевский район»	детский сад теремок	ул. Журавлева, 71А, Чернышевск, 673460	52,50525	117,00269	0.75 - железный
5275	Муниципальный район «Чернышевский район»	ИП Элбакян кафе Пегас пгт. Чернышевск, ул. Комсомольская, д. 41	Комсомольская ул., 41, Чернышевск, 673460	52,5035	117,00084	1.1 Евро
5276	Муниципальный район «Чернышевский район»	ул. Журавлева, 73, Чернышевск	ул. Журавлева, 73, Чернышевск, 673460	52,50401	117,00137	1.1 Евро
5277	Муниципальный район «Чернышевский район»	котельная ПМС-контора ст. Чернышевск (ЗабДТВу-2) (673462, Забайкальский край, Чернышевский район, пгт. Чернышевск, ул. Железнодорожная,203)	Чернышевск, 673460, ул. Железнодорожная, д 203	52,50137	117,00472	0.75 - железный
5278	Муниципальный район «Чернышевский район»	котельная ПМС-база ст. Чернышевск (ЗабДТВу-2) (673462, Забайкальский край, Чернышевский район, пгт. Чернышевск, ул. Железнодорожная,203)	Чернышевск, 673460, ул. Железнодорожная, д 203	52,5004	117,0035	0.75 - железный
5279	Муниципальный район «Чернышевский район»	ПМС-11 пгт. Чернышевск, ул. Железнодорожная 203	Чернышевск, 673460, ул. Железнодорожная, д 203	52,49765	117,00326	0.75 - железный
5280	Муниципальный район «Чернышевский район»	ПМС-11 пгт. Чернышевск, ул. Железнодорожная, д. 203	Чернышевский район, пгт. Чернышевск	52,51513	117,01974	0.75 - железный
5281	Муниципальный район «Чернышевский район»	-	Железнодорожная ул., 167Б, Чернышевск, 673460	52,50764	117,01423	0.75 - железный
5282	Муниципальный район «Чернышевский район»	-	Железнодорожная ул., 179А, Чернышевск, 673460	52,50864	117,01391	0.75 - железный
5283	Муниципальный район «Чернышевский район»	НГЧ- 4 (производ. участок), пгт. Чернышевск, ул. Железнодорожная, д. 59	Железнодорожная ул., 59, Чернышевск, 673460	52,51	117,01471	1.1 Евро
5284	Муниципальный район «Чернышевский район»	ЖД вокзал пгт. Чернышевск, ул. Железнодорожная, д. 23	673460, Железнодорожная ул., 40А, Чернышевск	52,51328	117,01972	1.1 Евро
5285	Муниципальный район «Чернышевский район»	-	Железнодорожная ул., 40А, Чернышевск, 673460	52,51304	117,01808	0.75 - железный
5286	Муниципальный район «Чернышевский район»	-	Железнодорожная ул., 67А, Чернышевск, 673460	52,51601	117,02317	0.75 - железный
5287	Муниципальный район «Чернышевский район»	НГЧ-4	Железнодорожная ул., 40, Чернышевск, 673460	52,51503	117,02064	1.1 Евро
5288	Муниципальный район «Чернышевский район»	-	Железнодорожная ул., 65, Чернышевск, 673460	52,51681	117,02316	0.75 - железный
5289	Муниципальный район «Чернышевский район»	-	Железнодорожная ул., 51, Чернышевск, 673461	52,51818	117,0261	0.75 - железный
5290	Муниципальный район «Чернышевский район»	-	Железнодорожная ул., 30, Чернышевск, 673461	52,5282	117,03601	0.75 - железный
5291	Городской округ «Город Чита»	УК Вектор 9 мкр. д. 1, 2 ИП Бондырева О.В. Магазин Аргунь 9 мкр. д. 2 (2,2 м3) (1 заезд)	9-й микрорайон, 1,2 дом ПЕРВЫЙ ЗАЕЗД	52,07066	113,37597	ПЭТ Контейнер
5292	Городской округ «Город Чита»	Гарант 6 мкр, д. 14 (1 заезд)	6-й мкр д. 14, Чита	52,06318	113,39391	ПЭТ Контейнер

№	Муниципальное образование	Наименование места накопления	Адрес места накопления	Географические координаты		Тип контейнера
5293	Городской округ «Город Чита»	Гарант 6 мкр, д. 38	Чита, 6-й мкрайон, 38	52,06354	113,39292	ПЭТ Контейнер
5294	Городской округ «Город Чита»	Гарант 6 мкр., д. 12, АО Империал 6 мкр., д. 21	6 мкр д. 12. 6мкр д. 21, Чита	52,06425	113,39198	ПЭТ Контейнер
5295	Городской округ «Город Чита»	Гарант 5 мкр, д. 24, 25	5мкр д. 24, 25, Чита	52,06739	113,39591	ПЭТ Контейнер
5296	Городской округ «Город Чита»	Гарант 5 мкр, д. 37 ТСЖ№11	Чита, 5-й,мкр д 37	52,06773	113,4024	ПЭТ Контейнер
5297	Городской округ «Город Чита»	5 мкр 32а	5мкр д. 32а, Чита	52,06857	113,40017	ПЭТ Контейнер
5298	Городской округ «Город Чита»	ул. Металлистов 21 (2 заезд)	21, улица Металлистов, Чита	52,0641	113,47959	ПЭТ Контейнер
5299	Городской округ «Город Чита»	ТСЖ Надежда Северный 61	672038, Северный 61, Чита	52,07933	113,48439	ПЭТ Контейнер
5300	Городской округ «Город Чита»	Прспектива Северный 31, 32; ООО УК «Фарос» Мкр. Северный, 71	672049, ул. Шилова, 31, Северный 31 Чита	52,07581	113,48933	ПЭТ Контейнер
5301	Городской округ «Город Чита»	Прспектива Северный 16, 20	672049, Северный микрорайон, 16, Чита	52,07129	113,49123	ПЭТ Контейнер
5302	Городской округ «Город Чита»	АО Имперал мкр Северный 46; Регион 1, мкр. Северный, 51, 47; ООО Майстом стом. Кабинет мкр. Северный 46 пом. 2	672049, Северный 47, Чита	52,07392	113,48566	ПЭТ Контейнер
5303	Городской округ «Город Чита»	Ук Кварта Л; ИП Рязанцева м-н запчасти мкр. Северный 57	672049, ул. Северный микрорайон, 57, Чита	52,07707	113,48364	ПЭТ Контейнер
5304	Городской округ «Город Чита»	ТСЖ Краском ул. Красных коммунаров 17 Регион 2, Красных комунаров 21 ТСЖ ЖСК-12	672038, ул. Красных Коммунаров, 72, Чита	52,06377	113,4779	ПЭТ Контейнер
5305	Городской округ «Город Чита»	Регион 2. Красных Комунаров ул., д.72 , Красного востания ул., д. 18, ул. Е. Гаюсана 3 ТСЖ МЖК-1 ул. Металлистов 21 (1,2 заезд) . ИП Вильская магазин "Нерчинский" ул. Металлистов 21. ИП Базанова палатка "овощи-фрукты" ул. Металлистов 21	672038, ул. Металистов, 21, Чита	52,0636	113,47993	ПЭТ Контейнер
5306	Городской округ «Город Чита»	Сервисный центр "TRIANGLE OTR SERVICE", г Чита, Угданский проезд 100	г Чита, Угданский проезд, д 100 стр 1	52,10589	113,3597	1.1 Евро
5307	Городской округ «Город Чита»	Регион 5, Евгения Гаюсана 2, 8, 4 Инструментальная 6 ИП Бражник магазин "555" ул. Инструментальная 4а УО Каштак Е. Гаюсана 22 . ИП Герасимов магазин "Народный" ул. Инструментальная 6	672038, ул. Евгения Гаюсана, 22, Чита	52,06554	113,47951	ПЭТ Контейнер
5308	Городской округ «Город Чита»	Регион 5 ул. Евгения Гаюсана 16, ул. Красных коммунаров 23	672038, Чита, улица Евгения Гаюсана, 16	52,06582	113,47645	ПЭТ Контейнер
5309	Городской округ «Город Чита»	Регион 2. Красных Коммунаров ул., д.138, ул. Е. Гаюсана д.10, Инструментальная д. 4 ТСЖ № 13 ул Гаюсана, 20	672038, ул. Евгения Гаюсана, 20, Чита	52,06529	113,47808	ПЭТ Контейнер
5310	Городской округ «Город Чита»	ТСЖ Север, ЖПК 17, мкр. Северный, 36	672049, Северный 36, Чита	52,0723	113,48164	ПЭТ Контейнер
5311	Городской округ «Город Чита»	Прспектива Северный 2,3, 6; Банк Восточный мкр Северный 6 (0,40 м3)	672049, Северный 7, Чита	52,07373	113,48668	ПЭТ Контейнер
5312	Городской округ «Город Чита»	Управление ФСБ ул. Новобульварная 46	672038, ул. Фрунзе, 34, Чита	52,05195	113,50024	1.1 Евро
5313	Городской округ «Город Чита»	ИП Шагдарова И.В. Абсолют-склад Фадеева 22 по факту и подписать	ИП Шагдарова И.В. Абсолют-склад Фадеева 22 по факту и подписать	52,06732	113,39466	1.1 Евро
5314	Городской округ «Город Чита»	Забдорстрой база нефтепродуктов п. Кадала ул.Складская д.7 (8-924-472-63-43)	Забдорстрой база нефтепродуктов п. Кадала ул.Складская д.7 (8-924-472-63-43)	52,01675	113,34498	1.1 Евро
5315	Городской округ «Город Чита»	г. Чита, ул. Славянская, д. 12 МКД ООО УК "Северный"	г. Чита, ул. Славянская, 12, УК Северный	52,02599	113,5457	1.1 Евро
5316	Городской округ «Город Чита»	ОО СОЛНЕЧНАЯ ЭНЕРГИЯ,Читинская СЭС	Читинская СЭС Яблоневый проезд	52,0384	113,21663	1.1 Евро
5317	Городской округ «Город Чита»	ВГ №214, в/ч 58147/4	г Чита, Черновский р-н	52,02566	113,18416	1.1 Евро
5318	Городской округ «Город Чита»	Поликлиника ООО Домашний очаг ул. Звездная 13 ООО Орбита ул. Звездная 12 (2,2м3 в мес.на общей)	Поликлинника , ООО Домашний очаг ул. Звездная 13	52,01919	113,30449	1.1 Евро
5319	Городской округ «Город Чита»	в/ч 78081, 68 п/а. г. Чита, ул. Лётная, 24. (Военный городок №6/н, Аэродром)	г Чита, ул Летная, 24	52,04878	113,43433	1.1 Евро
5320	Городской округ «Город Чита»	в/ч 78081. г. Чита, ул. Лётная. (Военный городок №24)	г Чита, ул Летная	52,04895	113,43422	1.1 Евро
5321	Городской округ «Город Чита»	в/ч 55236-2. г. Чита, ул. Лётная. (Военный городок №24)	г Чита, ул Летная	52,04892	113,43422	1.1 Евро
5322	Городской округ «Город Чита»	в/ч 59313-22. г. Чита, ул. Трактовая, д. 1. (Военный городок, №23)	г Чита, ул Трактовая, д 1	52,05461	113,45764	1.1 Евро
5323	Городской округ «Город Чита»	ФГКУ "321 ВКГ" МО РФ. г. Чита, ул. Чкалова, д. 118. (Военный городок №21)	г Чита, ул Чкалова, д 118	52,03483	113,50923	1.1 Евро
5324	Городской округ «Город Чита»	в/ч 59313-20. г. Чита, ул. Суворова, д. 1. (Военный городок №14)	г Чита, ул Суворова, д 1	52,0467	113,4491	1.1 Евро
5325	Городской округ «Город Чита»	в/ч 78081. г. Чита, ул. Авиационная, д. 8. (Военный городок №13-2)	г Чита, ул Авиационная, 8	52,04719	113,4362	1.1 Евро
5326	Городской округ «Город Чита»	в/ч 55236-2. г. Чита, ул. Авиационная, д. 6 (Военный городок №13)	г Чита, ул Авиационная, д 6	52,0472	113,43631	1.1 Евро
5327	Городской округ «Город Чита»	ФГКУ "321 ВКГ" МО РФ. г. Чита, ул. Горького, д. 36 (Военный городок № 8)	г Чита, ул Горького, д 36	52,03796	113,51226	1.1 Евро
5328	Городской округ «Город Чита»	ФГКУ "321 ВКГ" МО РФ. г. Чита, ул. Угданская, д. 16. (Военный городок №7)	г Чита, ул Угданская, д 16	52,03856	113,51482	1.1 Евро
5329	Городской округ «Город Чита»	ООО УК Вектор Ул. Текстильщиков 13,9	ООО УК Вектор Ул. Текстильщиков 13,9 ВТОРОЙ ЗАЕЗД	52,0729	113,37097	1.1 Евро
5330	Городской округ «Город Чита»	УК Нарспи, ул. Забайкальского Рабочего 68	УК Нарспи, ул. Забайкальского Рабочего 68звонить с телефона машины (со стороны Заб.Рабочего 8-914-806-8931, со стороны Н.Островского 8-914-505-1521)	52,03149	113,51393	1.1 Евро
5331	Городской округ «Город Чита»	МБОУ "СРЕДНЯЯ ОБЩЕОБРАЗОВАТЕЛЬНАЯ ШКОЛА № 35", г Чита, ул 1-я Коллективная, д. 10	г Чита, ул 1-я Коллективная, д 10	52,05574	113,46966	1.1 Евро
5332	Городской округ «Город Чита»	ООО "ТИМБЕРМАШ БАЙКАЛ"	г Чита, ковыльная, д. 36	52,0793	113,46645	1.1 Евро
5333	Городской округ «Город Чита»	ДУ - 7 ул. Ангарская 33,35, ул. Ленина 52, 52а, Николая Островского 27	ДУ - 7 ул. Ангарская 33,35, ул. Ленина 52, 52а, Николая Островского 27	52,02996	113,51224	1.1 Евро
5334	Городской округ «Город Чита»	ООО "Инвест-Технологии", г. Чита, проезд Энергостроителей, 19	г Чита, проезд Энергостроителей, д 19 стр 1	52,05864	113,35682	1.1 Евро
5335	Городской округ «Город Чита»	Арутюнян Саркис Аршалуйсович	г Чита, ул Туринская, д 1а ИП Арутюнян	52,06791	113,45497	1.1 Евро
5336	Городской округ «Город Чита»	Наркологический диспансер Лечебный корпус г.Чита ул.Амурская д.65	Наркологический диспансер Лечебный корпус г.Чита ул.Амурская д.65	52,02699	113,5059	1.1 Евро
5337	Городской округ «Город Чита»	Автокомплекс, г. Чита, ул. Виля Липатова, д.7	г Чита, Центральный р-н	52,06864	113,48954	1.1 Евро
5338	Городской округ «Город Чита»	Лопатин А.А. ул.Белогорская 2 89245759821	Лопатин А.А. ул.Белогорская 2 89245759821	51,99987	113,2677	0.75 - железный
5339	Городской округ «Город Чита»	СЗ , ул. Ленина 58, ДУ-7, ул. Ленина 56	СЗ , ул. Ленина 58, ДУ-7, ул. Ленина 56	52,03091	113,50914	1.1 Евро

№	Муниципальное образование	Наименование места накопления	Адрес места накопления	Географические координаты		Тип контейнера
5340	Городской округ «Город Чита»	Регион 4 ул. Новобульварная 10А,10, 8, ТСЖ Маяк ул. Токмакова 21 ИП Занин (парикмахерская), д/с 43 Новобульварная 10 (4,8 м3 в мес)	ул. Токмакова, 21, Чита, 672027	52,04296	113,51945	1.1 Евро
5341	Городской округ «Город Чита»	Волков Юрий Андреевич	Авиационная 9 Волков Юрий Андреевич	52,04635	113,43908	0.75 - железный
5342	Городской округ «Город Чита»	СОК "Высокогорье"	Чита, Центральный район	52,04937	113,57632	1.1 Евро
5343	Городской округ «Город Чита»	г. Чита, ул. Лесхозная, 10 КГСАУ "ЗАБАЙКАЛЛЕСХОЗ" Беклемишевское лесничество	ул. Лесхозная, 12, г. Чита	51,9999	113,49124	0.75 - железный
5344	Городской округ «Город Чита»	Сити-Сервис ул. Красноармейская 54 (85,3м3)Дополнительно (Заезд 2)	г Чита, ул Красноармейская, д 54 (Заезд 2)	52,04512	113,49601	1.1 Евро
5345	Городской округ «Город Чита»	п. Рудник Кадала, ул. Школьная д. 33	п. Рудник Кадала, ул. Школьная д. 33	52,03963	113,26501	0.75 - железный
5346	Городской округ «Город Чита»	п. Восточный, 40 лет Октября ул., д. 10	п. Восточный, 40 лет Октября ул., д. 10	51,98278	113,26963	0.75 - железный
5347	Городской округ «Город Чита»	ИП Урбаев, магазин Вегос-М мкр. Сенная Падь 218	Чита, микрорайон Сенная Падь, 218	52,08215	113,48668	1.1 Евро
5348	Городской округ «Город Чита»	г. Чита, ул. Журавлева, 75 МБУК "Читинский городской зоопарк"	672012, Чита, улица Журавлева, 77	52,04255	113,50299	1.1 Евро
5349	Городской округ «Город Чита»	Жилой дом, г. Чита, ул. Александро-Заводская, 16	г Чита, ул Александро-Заводская, д 16	52,03052	113,53169	0.75 - железный
5350	Городской округ «Город Чита»	г. Чита, ул. Вагонный тупик, 1 Тех. станция АО "ФПК"	г Чита, Вагонный тупик, д 1	52,02219	113,50809	8.0 Бункер
5351	Городской округ «Город Чита»	Степная ул., 82-84 (неблаг. фонд)	Степная ул., 82-84 (неблаг. фонд)	52,04262	113,26753	0.75 - железный
5352	Городской округ «Город Чита»	ИП Изукаева Недорезова ул., 1д	г Чита, ул Недорезова, д 1Д, ИП Изукаева	52,03379	113,47215	0.75 - железный
5353	Городской округ «Город Чита»	МБУ ДО "ДОМ ДЕТСКОГО ТВОРЧЕСТВА № 1"	г Чита, ул Весенняя, д 28а	52,0784	113,37154	1.1 Евро
5354	Городской округ «Город Чита»	г. Чита, ул. Амурская, 54а ИП Цыбенов Б.В. кафе "Аян" (доставка) тел.: 89243895957	г. Чита, ул. Амурская, 54а ИП Цыбенов Б.В. кафе "Аян" (доставка) тел.: 89243895957	52,02751	113,50632	1.1 Евро
5355	Городской округ «Город Чита»	ООО "РЕСУРС"	ООО "РЕСУРС", г Чита, Охранный тупик, 4 строение 5 склад 8 914-448-6021	52,01434	113,3513	1.1 Евро
5356	Городской округ «Город Чита»	ФАП с. Зыково ул. Солнечная 5	Чита, село Зыково, Солнечная улица	52,02242	113,203	1.1 Евро
5357	Городской округ «Город Чита»	Лидер, ул. Забайкальского рабочего, 13, 15, Красноярская 35	Лидер, ул. Забайкальского рабочего, 13, 15, Красноярская 35	52,02817	113,5194	1.1 Евро
5358	Городской округ «Город Чита»	г. Чита, ул. Лазо, 3Б ИП Обогрелов С.В.	г. Чита, ул. Лазо, 3БИП Обогрелов С.В.	52,0125	113,50697	1.1 Евро
5359	Городской округ «Город Чита»	г. Чита, ул. Гагарина, 2 маг. "Хлеб-соль"	г Чита, ул Гагарина, д 2, Магазин Хлеб Соль	52,01951	113,54577	1.1 Евро
5360	Городской округ «Город Чита»	ООО ЗабРитейл, г. Чита, п. Кадала, Дуговой проезд, д. 10	ООО ЗабРитейл, поселок Кадала, Дуговой проезд, д. 10 (база "Привоз" склад)	52,013	113,33827	1.1 Евро
5361	Городской округ «Город Чита»	г. Чита, ул. Томская, д. 8 ООО УК "Новая"	ул. Томская, 8, г. Чита	52,02207	113,53532	1.1 Евро
5362	Городской округ «Город Чита»	ООО Эконом+, Чита, ул. Инструментальная, 6В	г Чита, ул Инструментальная, д 6в	52,06652	113,47945	1.1 Евро
5363	Городской округ «Город Чита»	СНТ 128 "Кучугур" (Бункер)	Чита, СНТ 128 "Кучугур", пер. Берёзовый	52,11659	113,47649	8.0 Бункер
5364	Городской округ «Город Чита»	ТСЖ Маяк ул. Балябина 46	672000, ул. Балябина, 46, Чита	52,04383	113,5	1.1 Евро
5365	Городской округ «Город Чита»	ООО "РУЭК-ГРЭС"	г Чита, ул Маяковского, д 8 стр 1 ООО "РУЭК-ГРЭС"	51,98392	113,27476	0.75 - железный
5366	Городской округ «Город Чита»	ВРД Чита, склады	672040, Чита, улица 1-я Линейная, 20	52,03872	113,45048	1.1 Евро
5367	Городской округ «Город Чита»	НГЧ РЖД админ. здание ул. Комсомольская 1 НГЧ РЖД админ. здание ул. Комсомольская 1а ВРД Иструментальный участок	НГЧ РЖД админ. здание ул. Комсомольская 1	52,03911	113,45495	0.75 - железный
5368	Городской округ «Город Чита»	г. Чита, мкр. Березка, д. 40 ИЖС	мкр. Березка, д. 40, г. Чита	51,99877	113,49759	0.75 - железный
5369	Городской округ «Город Чита»	СпортМастер; М Видео; Караван; Кафе "WOK"; ИП Бажин "Вилка Ложка"; "Сакура"; ВторЭкоТрэйд "Детский мир"; ООО Адидас магазин Адидас ул. Шилова 100	672038, ул. Шилова, 100а, Чита	52,06626	113,49818	1.1 Евро
5370	Городской округ «Город Чита»	"Техстройконтракт"	Чита, Ученический проезд 9, стр. 12, ТехСтройКорпорация	52,00589	113,35168	8.0 Бункер
5371	Городской округ «Город Чита»	Сбербанк, ул. Полины Осипенко 40 (8-914-149-1744)	Сбербанк, Управление ФСБ по Забайкальскому краю, ул. Полины Осипенко 40 (8-914-149-1744)	52,03318	113,51032	1.1 Евро
5372	Городской округ «Город Чита»	УК "Читинка" Ингодинская 27, 29, Столярова 39	УК "Читинка" Ингодинская 27, 29, Столярова 39	52,02649	113,51336	1.1 Евро
5373	Городской округ «Город Чита»	г. Чита, ул. Петровская, д. 28 ТСЖ "Петровский"	г. Чита, ул. Петровская, д. 28 ТСЖ "Петровский"	52,02699	113,50211	1.1 Евро
5374	Городской округ «Город Чита»	г. Чита, ул. Анохина, 66 ООО "Тотол Тотем" (ресторан "НИЯМА") ИП Тимофеев ("Ай Лайк Пицца")	г Чита, ул Анохина, д 66, Пати-бар Молодость	52,0299	113,50454	1.1 Евро
5375	Городской округ «Город Чита»	-	г Чита, мкр Мехколонна-166, д 11	51,98331	113,24988	0.75 - железный
5376	Городской округ «Город Чита»	г. Чита, ул. Столярова, д. 42, ул. Ангарская, д. 26 МКД ООО "Лидер" ООО Жилком	ООО "Лидер" ул. Столярова, д. 42, ул. Ангарская, д. 26 ООО Жилком	52,02868	113,51723	1.1 Евро
5377	Городской округ «Город Чита»	ООО ЖУК Антей ул.Бутина 123, Новобульварная 34, Новый дом ул. Бутина 125 1 заезд	Чита, Центральный район	52,04725	113,51105	1.1 Евро
5378	Городской округ «Город Чита»	Лидер Ленина 27, 29	Лидер Ленина 27, 29	52,02597	113,51773	1.1 Евро
5379	Городской округ «Город Чита»	г. Чита, ул. Промышленная, 51А маг. "Хлеб-Соль"	ул. Промышленная, 51а, г. Чита	52,00897	113,48548	1.1 Евро
5380	Городской округ «Город Чита»	ИП Елин Е.В. (СТО, Мини-гостиница), г. Чита, ул. Матвеева, 20	г Чита, ул Матвеева, д 20	52,04905	113,51741	1.1 Евро
5381	Городской округ «Город Чита»	Магазин "Абсолют", г. Чита, ул. Чкалова, д. 48	г Чита, ул Чкалова, д 48	52,031	113,5195	0.75 - железный
5382	Городской округ «Город Чита»	ВРД Чита Склады (Бункер)	Чита, ул. Комсомольская 1, ВРД Склады	52,03938	113,44948	8.0 Бункер
5383	Городской округ «Город Чита»	ООО "Джета"	г Чита, ул Журавлева, д 79 ООО "Джета"	52,04466	113,50466	1.1 Евро
5384	Городской округ «Город Чита»	Калангуйская 12, 14	Чита, Калангуйская улица, 14	52,0304	113,4631	0.75 - железный
5385	Городской округ «Город Чита»	Калангуйская ул., д. 14, 14 а, 16, 18, 20	14 а, д. 14, Калангуйская ул., 20, 18, 16	52,03123	113,45968	1.1 Евро
5386	Городской округ «Город Чита»	г. Чита, ул. Тимирязева, 23 ООО УК "Сервис" (27,55м3)	ул. Тимирязева, 23, г. Чита	52,04796	113,48925	ПЭТ Контейнер
5387	Городской округ «Город Чита»	МБУ ДО "ДШИ №5", ранетная, д. 17	Чита, село Застепь, Ранетная улица, 17	52,09898	113,28728	1.1 Евро
5388	Городской округ «Город Чита»	г. Чита, ул. Кирова, 17 ИП Беличенко Анастасия Сергеевна магазин "Мир шин"	ул. Кирова, 17, г. Чита	52,01947	113,54273	1.1 Евро
5389	Городской округ «Город Чита»	база кафе	г Чита, ул Сухая Падь, д 11	52,06413	113,51046	1.1 Евро
5390	Городской округ «Город Чита»	-	г Чита, ул Сухая Падь, д 11	52,065	113,50654	8.0 Бункер

№	Муниципальное образование	Наименование места накопления	Адрес места накопления	Географические координаты		Тип контейнера
5391	Городской округ «Город Чита»	г. Чита МКД ООО УК "Кварта- Л": 1-ый мкр., 10; 1-ый мкр., 12; 1-ый мкр., 15. МКД ООО 'Лидер" ЖЭУ-16: 1-ый мкр., 12; 1-ый мкр., 13; 1-ый мкр., 14.	14, 13, 15; Лидер 1 мкр 12, Ук кварта Л 1 мкр 10, 12	52,02432	113,48955	1.1 Евро
5392	Городской округ «Город Чита»	ул Зоотехническая 68	г Чита, ул Зоотехническая	52,08456	113,45585	0.75 - железный
5393	Городской округ «Город Чита»	Шишкинская 4	г Чита, ул Шишкинская	52,07269	113,46093	0.75 - железный
5394	Городской округ «Город Чита»	Фадеева, 4	Чита, проспект Фадеева, 4	52,07223	113,38807	1.1 Евро
5395	Городской округ «Город Чита»	ООО Деталь ул. Ломоносова 40 м-н "Ротор"	ООО Деталь ул. Ломоносова 40	52,04765	113,45419	1.1 Евро
5396	Городской округ «Город Чита»	СЗ Ленина 102, 104, 106; СУД ул. Ленина 100б (Чайковского 13)	г Чита, ул Ленина, д 102, 104, 106, Служба Заказчика	52,03493	113,49862	1.1 Евро
5397	Городской округ «Город Чита»	УК Эталон ул. Советская 25; 2й заезд	Чита, Советская улица, 25, ВТОРОЙ ЗАЕЗД	52,0226	113,43091	1.1 Евро
5398	Городской округ «Город Чита»	Новая 19	улица Новая, 19	52,03827	113,26359	0.75 - железный
5399	Городской округ «Город Чита»	магазин "Хлеб-Соль" (ул. Казачья, 3 Б)	ул. Офицерская, 12, г. Чита	51,99341	113,55285	1.1 Евро
5400	Городской округ «Город Чита»	г. Чита, ул. Промышленная, 60 ИП Тайманов хостел "Декабрист"	ул. Промышленная, 60, г. Чита	52,00267	113,4836	1.1 Евро
5401	Городской округ «Город Чита»	МКД ООО "Лидер" ЖЭУ-9, ул. Чкалова, д. 28ул. Чкалова, д. 30, ул. Чкалова, д. 44, ул. Чкалова, д. 46, ул. Бабушкина, д. 31, ул. Бабушкина, д. 53 МКД ООО УК "РЭЦ", ул. Бабушкина, д. 29	МКД ООО "Лидер" ЖЭУ-9, ул. Чкалова, д. 28ул. Чкалова, д. 30, ул. Чкалова, д. 44, ул. Чкалова, д. 46, ул. Бабушкина, д. 31, ул. Бабушкина, д. 53 МКД ООО УК "РЭЦ", ул. Бабушкина, д. 29	52,03003	113,52193	1.1 Евро
5402	Городской округ «Город Чита»	Лидер, ул. Декабристов 2а, 2б, ул. Селенгинская 9,11,13, м-н "Колосок"	Лидер, ул. Декабристов 2а, 2б, ул. Селенгинская 9,11,13, м-н "Колосок"	52,02165	113,51585	1.1 Евро
5403	Городской округ «Город Чита»	г. Чита, ул. Амурская, 9 В/Г №180, Военный комиссариат	г. Чита, ул. Амурская, 9В/Г №180, Военный комиссариат	52,02331	113,5145	1.1 Евро
5404	Городской округ «Город Чита»	АО "УЭСК"	г Чита, Угданский проезд, д 33	52,07622	113,39604	0.75 - железный
5405	Городской округ «Город Чита»	ООО "МЕОТИДА"	г Чита, ул Геодезическая, д 47 к А стр 3, помещ 1/1	52,06793	113,47349	1.1 Евро
5406	Городской округ «Город Чита»	ООО "СК АЛЬФА-ГРУПП"	г Чита, ул Магистральная, д 110	52,02297	113,39273	1.1 Евро
5407	Городской округ «Город Чита»	ООО "БУРЯТПРОЕКТРЕСТАВРАЦИЯ"	г Чита, Молодежный мкр, д 7	52,06639	113,38038	1.1 Евро
5408	Городской округ «Город Чита»	ИП Поляков ВВ ул.1-я Новопроточная 1 б	г Чита, ул 1-я Новопроточная, д 1 к Б	52,04075	113,48499	1.1 Евро
5409	Городской округ «Город Чита»	ООО "Тиара", г. Чита, ул. Шилова, д.8а, помещ. 10	г Чита, ул Шилова, д 8а, помещ 10	52,048	113,49233	1.1 Евро
5410	Городской округ «Город Чита»	г. Чита, ул. Липатова, 22 магазин "Хлеб-соль"	ул. Липатова, 22, г. Чита	52,07202	113,48726	1.1 Евро
5411	Городской округ «Город Чита»	ООО Сервис ул. Кочеткова 50 ООО Сервис ул. Богомягкова 107	ул. Кочеткова, 50, Чита, 672012	52,05295	113,50539	1.1 Евро
5412	Городской округ «Город Чита»	УК Кенон 2 ул Богомягкова 66, Матвеева 36; ООО Созвездие ул. Матвеева 38	672012, ул. Богомягкова, 66, Чита	52,05328	113,50908	1.1 Евро
5413	Городской округ «Город Чита»	УК Жилком ул. Шилова, 12, УК Кварта-Л ул. Шилова 14	672038, ул. Шилова, 12, Чита	52,05011	113,49316	1.1 Евро
5414	Городской округ «Город Чита»	СЗ ул. Новобульварная 119, 121	672038, ул. Новобульварная, 119, Чита	52,0504	113,4966	1.1 Евро
5415	Городской округ «Город Чита»	г. Чита ул. Ленина, д. 53;ул. Островского, д. 20 ДУ-7 АО "Служба заказчика", ул. Ленина 46а	г. Чита ул. Ленина, д. 53;ул. Островского, д. 20 ДУ-7 АО "Служба заказчика", ул. Ленина 46а	52,02799	113,51311	1.1 Евро
5416	Городской округ «Город Чита»	ООО "Траст", г. Чита, ул. Весовая, 17, стр. 1	Забайкальский г Чита, ул Весовая, д 17 стр 1	52,12031	113,31387	0.75 - железный
5417	Городской округ «Город Чита»	ВРД 5й вагонный цех	Комсомольская 1 ВРД 5й вагонный цех	52,03959	113,45119	8.0 Бункер
5418	Городской округ «Город Чита»	ВРД Механосборочный цех (Бункер)	г Чита, ул Комсомольская 1 ВРД механосборочный цех	52,03796	113,4536	8.0 Бункер
5419	Городской округ «Город Чита»	Федерация Т, СибВО	г Чита, ул Кайдаловская, д 24/1, Федирация Т	52,03928	113,52814	8.0 Бункер
5420	Городской округ «Город Чита»	г. Чита, ул. Труда, д.21 ГУЗ "Краевая клиническая инфекционная больница"	г. Чита, ул. Труда, д.21ГУЗ "Краевая клиническая инфекционная больница"	52,07894	113,36796	1.1 Евро
5421	Городской округ «Город Чита»	Московский тракт 70, кафе "Старый замок"	672020, ул. Московский Тракт, д. 70, Чита	52,02596	113,47501	1.1 Евро
5422	Городской округ «Город Чита»	МП "Троллейбусное управление"	г Чита, ул Красной Звезды, д 33, Троллейбусное управление	52,0708	113,48005	8.0 Бункер
5423	Городской округ «Город Чита»	г. Чита, ул. Амурская, д. 26, ул. Столярова, д. 16 (МКД ООО УК "Кварта-Л") ул. Анохина, д. 21 (МКД ООО "Лидер"), УК РЭЦ ул. Анохина 17	г. Чита, ул. Амурская, д. 26, ул. Столярова, д. 16 (МКД ООО УК "Кварта-Л") ул. Анохина, д. 21 (МКД ООО "Лидер"), УК РЭЦ ул. Анохина 17	52,02482	113,51378	1.1 Евро
5424	Городской округ «Город Чита»	г. Чита, ул. Кабанская, 30 ООО "Новый Восток"	ул. Кабанская, 30, г. Чита	52,03141	113,53309	1.1 Евро
5425	Городской округ «Город Чита»	МП ГЖЭУ мкр. Молодежный, д. 2	Мкр молодёжный д 2,	52,06503	113,37998	1.1 Евро
5426	Городской округ «Город Чита»	ЗАО "Маккавеевский пищекомбинат"	г Чита, ул Космонавтов, влд 20 стр 1, МПК	52,08439	113,39287	8.0 Бункер
5427	Городской округ «Город Чита»	ДУ - 4 ул. Ленина 125, 125 а ИП Давыдова магазин Старт ул. Ленина 125, ООО Форэс ул. Ленина 125	г Чита, ул Ленина, д 125, 125а, ДУ-4	52,03581	113,49274	1.1 Евро
5428	Городской округ «Город Чита»	г. Чита, ул. Гагарина, дд.8, 9, 10, ул.Белорусская, д. 48 ООО "Лидер" ЖЭУ N°9	672039, Чита, улица Гагарина, 9	52,02321	113,54727	1.1 Евро
5429	Городской округ «Город Чита»	г. Чита, ул. Селенгиская, 16 ИП Дамбаева Н.	Селенгинская, 16, г. Чита, ИП Дамбаева	52,02259	113,51199	8.0 Бункер
5430	Городской округ «Город Чита»	УК Управдом ул.Белика 5; ИП Мамасидиков ул. Белика 5 т. 89960201423	Чита, улица Генерала Белика, 5	52,0419	113,48618	1.1 Евро
5431	Городской округ «Город Чита»	ООО "ЭЙ-ПИ ТРЕЙД", г. Чита, ул. Строителей, д. 1	Забайкальский г Чита, ул Строителей, д 1 стр 23	52,06948	113,35792	8.0 Бункер
5432	Городской округ «Город Чита»	-	г Чита, ул Сухая Падь, д 5	52,06533	113,50377	8.0 Бункер
5433	Городской округ «Город Чита»	Жилой дом, г. Чита, мкр. Сенная падь, д. 304	г Чита, мкр Сенная Падь	52,07984	113,50915	1.1 Евро
5434	Городской округ «Город Чита»	ДУ - 4 ул. Ленина 111	г Чита, ул Ленина, д 111, ДУ-4	52,03506	113,49551	1.1 Евро
5435	Городской округ «Город Чита»	Политехнический колледж, П-Осипенко 18	г Чита, ул Полины Осипенко, д 18	52,03031	113,5075	8.0 Бункер
5436	Городской округ «Город Чита»	Русина	Чита, улица Богомягкова, 44Б	52,04614	113,50166	1.1 Евро
5437	Городской округ «Город Чита»	п. Восточный, ул. Путейская, д.49	Путейская ул., 49, Чита, 672023	51,99301	113,2831	1.1 Евро
5438	Городской округ «Город Чита»	ГОУ Забайкальская краевая гимназия-интернат	672038, Чита, улица Нечаева, 75	52,05389	113,49422	8.0 Бункер
5439	Городской округ «Город Чита»	п. Заречный, ул. Центральная, д. 2-4 (жилье)	г Чита, поселок Заречный	52,10719	113,44274	8.0 Бункер
5440	Городской округ «Город Чита»	ООО ЧитаКамазСервис, г. Чита, ул. Солдатский тупик, 8	Солдатский переулок 8 КАМАЗ сервис	52,06742	113,40902	8.0 Бункер
5441	Городской округ «Город Чита»	Астраханская ул., д. 24 - 30 (неблаг. Фонд)	Астраханская ул., д. 24 - 30 (неблаг. Фонд)	51,99021	113,26935	0.75 - железный
5442	Городской округ «Город Чита»	ИП Кистенев, Экомир	г Чита, ул Кирова, д 21, ИП Кистенев Экомир	52,01918	113,54088	8.0 Бункер
5443	Городской округ «Город Чита»	НСТ Эдельвейс бункер	Чита, НСТ Эдельвейс	52,14045	113,32474	8.0 Бункер
5444	Городской округ «Город Чита»	Белогорская 13	Белогорская 13	52,0001	113,26894	0.75 - железный
5445	Городской округ «Город Чита»	Хороший дом мкр. Северный, 72	672049, ул. Северный микрорайон, 72, 73, 50а, 66. Чита	52,07667	113,48669	1.1 Евро
5446	Городской округ «Город Чита»	"Хлеб-Соль" Букачачинская 6	672018, Чита, Рудник Кадала, Букачачинская улица, 6	52,03412	113,27721	1.1 Евро

№	Муниципальное образование	Наименование места накопления	Адрес места накопления	Географические координаты		Тип контейнера
5447	Городской округ «Город Чита»	г. Чита, 1 мкр., 10, 12, 15 ООО УК "Кварта-Л"; 1 мкр., 13, 14 ООО "Лидер" ЖЭУ-16 (второй заезд)	, 1 мкр., 10, 12, (второй заезд)	52,02443	113,48934	1.1 Евро
5448	Городской округ «Город Чита»	г. Чита ул. Юности, 5 (ООО "Лидер" ЖЭУ N°9) ул. Юности, 3 (полмклиника)	672015, Чита, Песчанка, улица Юности, 5	51,99022	113,59244	1.1 Евро
5449	Городской округ «Город Чита»	Локомотивная 1 (Второй заезд)	Локомотивная 1 ВТОРОЙ ЗАЕЗД	52,04713	113,45994	1.1 Евро
5450	Городской округ «Город Чита»	г. Чита ул. Сибирская, дд. 7а, 13 ул. Новосибирская, дд. 12, 14 ООО УК "Кенон" МКД неблаг.фонд	Чита, Сибирская улица, 13	52,01021	113,49081	1.1 Евро
5451	Городской округ «Город Чита»	Торговый павильон "Восточный", г. Чита, пос. Восточный, ул. Иркутская, д. 22	Торговый павильон "Восточный", г. Чита, пос. Восточный, ул. Иркутская, д. 22	51,98733	113,26995	0.75 - железный
5452	Городской округ «Город Чита»	Кафе "Провинция", г. Чита, ул. Назара Губина, д. 23	Кафе "Провинция", г. Чита, ул. Назара Губина, д. 23	51,98421	113,26927	0.75 - железный
5453	Городской округ «Город Чита»	ГРЭС ул.Строителей, д.23,24,84	ул.Строителей, д.23,24,84	52,06692	113,35559	1.1 Евро
5454	Городской округ «Город Чита»	ГРЭС ул.Автозаводская, д.1,3,5,7	ГРЭС ул.Автозаводская, д.1,3,5,7	52,07018	113,36153	1.1 Евро
5455	Городской округ «Город Чита»	ГРЭС ул.Строителей, д. 89	ГРЭС ул.Строителей, д. 89	52,06598	113,36615	1.1 Евро
5456	Городской округ «Город Чита»	ул.Могзонская 18 неблаг.фонд	Могзонская ул., 18, Чита, 672020	52,01529	113,48293	0.75 - железный
5457	Городской округ «Город Чита»	ИП Кузмин (Теплосибирь), ул. Красной Звезды 19 стр 2	ул. Красной Звезды, 19, Чита, 672038 ИП Кузмин (Теплосибирь),	52,06996	113,47925	1.1 Евро
5458	Городской округ «Город Чита»	Абсолют, г. Чита, ул Советская, 17Б	Абсолют, г. Чита, ул Советская, 17Б	52,0258	113,43274	0.75 - железный
5459	Городской округ «Город Чита»	ООО ГРК Быстринское, г. Чита. ул. Шилова, д. 99Г	672038, Чита, улица Шилова, 99г	52,06258	113,49464	1.1 Евро
5460	Городской округ «Город Чита»	ООО УК Опытный агрогородок Опытный, д. 3,4 тел 8924-386-01-47, Магазин "Колосок" агрогородок Опытный, д.3	Опытный 3, 4	51,97557	113,25485	1.1 Евро
5461	Городской округ «Город Чита»	1-я Шубзаводская 15б, неблаг. дом	ул. 1-я Шубзаводская, 13, Чита, 672020	52,01817	113,50433	0.75 - железный
5462	Городской округ «Город Чита»	ИП Шагдарова ул. Новобульварная 55 второй заезд	Россия, Чита, 55, Новобульварная улица	52,04688	113,50293	1.1 Евро
5463	Городской округ «Город Чита»	ООО "ПВ-ВС", г. Чита, ул. Олимпийская, д. 20, пом. 3	ООО "ПВ-ВС", г. Чита, ул. Олимпийская, д. 20, пом. 3	52,08707	113,43013	1.1 Евро
5464	Городской округ «Город Чита»	Частный дом, ООО "Ремавто", г. Чита, ул. Бургенская, д. 28	г Чита, ул Бургенская, д 28	52,07008	113,45803	1.1 Евро
5465	Городской округ «Город Чита»	3-я Молодёжная 7	3я Молодёжная 7	52,03607	113,43328	0.75 - железный
5466	Городской округ «Город Чита»	г. Чита, ул. Ленина, 2 корп. 2 - центр МТО школ корп. 3 - общежитие лицея-интерната ШОР	672039, Чита, улица Ленина, 2 корпус 2	52,02273	113,53088	1.1 Евро
5467	Городской округ «Город Чита»	Детский сад 101 (Корпус 1)	г Чита, мкр 4-й, д 36Б площадка №2	52,07566	113,39094	1.1 Евро
5468	Городской округ «Город Чита»	Дет. Сад 101	Дет. Сад 101 4мкр д. 36, Чита площадка №1	52,07463	113,39193	1.1 Евро
5469	Городской округ «Город Чита»	ООО "РОСШИНА-ИНВЕСТ", г. Чита, ул. Сухая Падь, д. 11, офис 106	Чита, ул Сухая падь, 11	52,06425	113,51047	1.1 Евро
5470	Городской округ «Город Чита»	ул. Недорезова 10,8	ул. Недорезова 10,8	52,04047	113,46623	1.1 Евро
5471	Городской округ «Город Чита»	ул Кирпичная, д 5 неблаг. фонд	ул Кирпичная, д 5 неблаг. фонд	52,03382	113,43509	0.75 - железный
5472	Городской округ «Город Чита»	ул. Кирпично-Заводская 36,37,39	ул. Кирпично-Заводская 36,37,39	52,03432	113,43484	0.75 - железный
5473	Городской округ «Город Чита»	. ул.Олимпийская 10	ИП Будаев Олимпийская улица, 10	52,08836	113,43745	0.75 - железный
5474	Городской округ «Город Чита»	г. Чита, ул. Ленина, 2 Забайкальский краевой лицей-интернат (учебный корпус)	672039, Чита, улица Ленина, 2	52,02178	113,53313	1.1 Евро
5475	Городской округ «Город Чита»	УК Вектор Назара - Широких д. 12 (2 заезд)	улица Назара Широких, 12 ВТОРОЙ ЗАЕЗД	52,07581	113,37404	1.1 Евро
5476	Городской округ «Город Чита»	г. Чита, ул. Амурская, 7 ООО "ЗАБТРАНСПРОЕКТ"	672039, Чита, улица Амурская, 7	52,02288	113,51568	1.1 Евро
5477	Городской округ «Город Чита»	г Чита, ул. Баргузинская, д. 54 ИЖС	г Чита, ул Баргузинская, д 54	52,0314	113,52735	1.1 Евро
5478	Городской округ «Город Чита»	Ук Кварта Л 1 мкр. Д. 24, 25.26	Ук Кварта Л 1 мкр. Д. 24, 25.26	52,02491	113,49324	1.1 Евро
5479	Городской округ «Город Чита»	ООО Бухта кафе ул. Рахова 41	ООО Бухта кафе ул. Рахова 41	52,05021	113,42028	1.1 Евро
5480	Городской округ «Город Чита»	Суслов Евгений Александрович	Забайкальский г Чита, Отрадный мкр, д 18	52,10212	113,49819	1.1 Евро
5481	Городской округ «Город Чита»	Бронникова Жилой дом, Варшавская улица, 15	Варшавская улица, 15, Чита, Бронникова	52,01045	113,49925	0.75 - железный
5482	Городской округ «Город Чита»	ЗАО "Витимгеопром" г. Чита, ул. Железобетонная, д.2, стр. 2	ЗАО "Витимгеопром" г. Чита, ул. Железобетонная, д.2, стр. 2	52,07448	113,46293	1.1 Евро
5483	Городской округ «Город Чита»	ВРД "ДОЦ"	г Чита, ул Комсомольская, д 1, ВРД "ДОЦ"	52,0408	113,44973	8.0 Бункер
5484	Городской округ «Город Чита»	ВРД Чита "Электроцех"	672040, Чита, улица Засопочная, 58	52,04088	113,44856	1.1 Евро
5485	Городской округ «Город Чита»	ВРД Чита "Механосборочный" депо РЖД	г Чита, ул Комсомольская, д 1	52,03832	113,45249	1.1 Евро
5486	Городской округ «Город Чита»	АО "Иркутск-АвтоВАЗ"	4Б, Агинский тракт, Чита	52,01109	113,55473	1.1 Евро
5487	Городской округ «Город Чита»	ООО Индустрия ул.Кирова 21	г Чита, ул Кирова, д 21	52,01943	113,54048	1.1 Евро
5488	Городской округ «Город Чита»	ТСЖ Северянка Мкр Северный д. 59(выкат)	г Чита, Северный мкр, д 59	52,07723	113,48415	0.75 - железный
5489	Городской округ «Город Чита»	г. Чита, п. Антипиха, ул. Казачья, 11 ИП Салтанов Н.М. Магазин "Стройка"	ул. Казачья, 11, г. Чита (маг. "Стройка")	52,00016	113,55711	1.1 Евро
5490	Городской округ «Город Чита»	Магазин стройка Чита, Магистральная улица, 39	Магазин стройка Чита, Магистральная улица, 39	52,02614	113,41591	1.1 Евро
5491	Городской округ «Город Чита»	ИП Салтанов Н.М. Магазин "Стройка" (г Чита, ул. Красной Звезды 7б)	г Чита, ул Красной Звезды, д 7б	52,06598	113,4809	1.1 Евро
5492	Городской округ «Город Чита»	ООО Стом-АРТ ул Амурская 7	672039, Чита, Амурская улица (калинина), 7	52,02291	113,51597	1.1 Евро
5493	Городской округ «Город Чита»	г. Чита, ул. Лазо, 1БПучков, склад тел.: 8-914-351-8888	г. Чита, ул. Лазо, 1БПучков, склад тел.: 8-914-351-8888	52,01396	113,5054	1.1 Евро
5494	Городской округ «Город Чита»	В/Г №20 п. Песчанка ул. Агинский тракт на территории 88-ЦАРЗ 89245090001	В/Г №20 п. Песчанка ул. Агинский тракт на территории 88-ЦАРЗ 89245090001	51,99305	113,59264	1.1 Евро
5495	Городской округ «Город Чита»	ИП Курносов В.Д. г. Чита, ул. Промышленная, 1, стр. 18-20 8-914-464-6911	ИП Курносов В.Д.г. Чита, ул. Промышленная, 1, стр. 18	51,99145	113,46337	1.1 Евро
5496	Городской округ «Город Чита»	Лидер Ярославского19, Верхнеудинская 10	Верхнеудинская ул., 10, Чита, 672020	52,01676	113,48754	1.1 Евро
5497	Городской округ «Город Чита»	г. Чита, ул. Новозаводская. 46 ЗабГУ (общежитие N°1) пл. 1	672039, Чита, Новозаводская улица, 39	52,03249	113,53281	1.1 Евро
5498	Городской округ «Город Чита»	г. Чита, 1 мкр. д. 8 - ООО УК "Кварта-Л"; 1 мкр. д. 9 - ООО "Лидер" ЖЭУ-16; 1 мкр., 8а (1 мкр., 9а (ИП Ястребов, маг. "Фикс Прайс", ООО "Дисконт")	9, 8, 33, Чита, 1 микрорайон	52,02315	113,49294	1.1 Евро

№	Муниципальное образование	Наименование места накопления	Адрес места накопления	Географические координаты		Тип контейнера
5499	Городской округ «Город Чита»	ул. Александра Липова 5, пром Зона	ул. Александра Липова 5, пром Зона	52,00478	113,55645	1.1 Евро
5500	Городской округ «Город Чита»	База, г. Чита, Романовский тракт, 47	г Чита, Романовский тракт, д 47	52,08357	113,44344	1.1 Евро
5501	Городской округ «Город Чита»	Пучков Г.Д. жилой дом ул. Подгорбунского 68	ул. Подгорбунского, 68, Чита, 672012	52,0449	113,50239	1.1 Евро
5502	Городской округ «Город Чита»	Ледовый переулок, д. 1А (неблаг. фонд)	пер. ледовый 1а, Чита, 672038	52,05786	113,47643	0.75 - железный
5503	Городской округ «Город Чита»	Жилой дом, г. Чита, ул. Сенная Падь, д. 191	г Чита, мкр Сенная Падь, д 191	52,0821	113,51648	1.1 Евро
5504	Городской округ «Город Чита»	Административное здание, г. Чита, ул. Трактовая, д. 35 Б, строение 9	Чита, Трактовая улица, 35Бс9	52,07361	113,45165	1.1 Евро
5505	Городской округ «Город Чита»	Жилой дом, Забайкальский край, г. Чита, ул. Геодезическая, 9	г Чита, ул Геодезическая, д 9	52,05744	113,47691	1.1 Евро
5506	Городской округ «Город Чита»	Домремстрой ул. 5-я Малая, 3, 5,1а,3а,2	672014, 5-я Малая ул., 3-5, Чита	52,03562	113,47845	1.1 Евро
5507	Городской округ «Город Чита»	ИП Сухарев магазин Продмикс ул. Недорезова 1м; ООО ЗабИнвестСтрой ТЦ Фортуна ул. Недорезова 1м	г Чита, ул Недорезова, д 1м	52,0344	113,47194	1.1 Евро
5508	Городской округ «Город Чита»	РУЭК, 1я Кооперативная 31	1-я Кооперативная ул., 29, Чита, 672040 РУЭК, 1я Кооперативная 31	52,02918	113,45714	1.1 Евро
5509	Городской округ «Город Чита»	ООО "Компания Техноком", г. Чита, пер, Романовский, д. 20	г Чита, Романовский пер	52,08521	113,45191	0.75 - железный
5510	Городской округ «Город Чита»	1-я Московская ул., 6 (неблаг. фонд)	1-я Московская ул., 6, Чита, 672040	52,02852	113,4504	0.75 - железный
5511	Городской округ «Город Чита»	ООО ТЭК «МОЛНИЯТРАНС»	г Чита, ул Недорезова, д 1Д	52,03412	113,47186	1.1 Евро
5512	Городской округ «Город Чита»	г. Чита, Девичья сопка, д. 50, 51 ООО УК "Возрождение"	г. Чита, Девичья сопка, д. 50, 51ООО УК "Возрождение"	52,06093	113,40742	1.1 Евро
5513	Городской округ «Город Чита»	ИП Солдатов Р.Р. (Магазин ритуальных услуг "Вечность"	г Чита, ул Рахова, д 126	52,05595	113,4208	1.1 Евро
5514	Городской округ «Город Чита»	УК Ингода Советская 7 (второй заезд)	УК Ингода Советская 7 ВТОРОЙ ЗАЕЗД	52,02374	113,42859	1.1 Евро
5515	Городской округ «Город Чита»	УК Ингода Советская 15, 17, 21 (второй заезд)	УК Ингода Советская 15, 17, 21 ВТОРОЙ ЗАЕЗД	52,02558	113,43163	1.1 Евро
5516	Городской округ «Город Чита»	Домремстрой ул. Недорезова, 44, 32 (второй заезд)	ул. Недорезова, 44, 32 (второй заезд)	52,04475	113,46135	1.1 Евро
5517	Городской округ «Город Чита»	г. Чита, 1 мкр , 25 (второй заезд)	г Чита, мкр 1-й, д 25 (второй заезд)	52,025	113,49324	1.1 Евро
5518	Городской округ «Город Чита»	г. Чита, п. Антипиха, ул. Офицерская, д. 14 МКД ООО "Лидер" ЖЭУ-10	ул. Офицерская, 14, п. Антипиха, г. Чита	51,99344	113,5528	1.1 Евро
5519	Городской округ «Город Чита»	В/Г № 215а п Песчанка 21250 (1-площадка)	В/Г № 215а п Песчанка 21250	51,99758	113,58735	1.1 Евро
5520	Городской округ «Город Чита»	В/Г № 18 узел связи ул. Казачья 41,1м3 в мес.)	г Чита, ул Казачья, д 20	51,99118	113,5589	1.1 Евро
5521	Городской округ «Город Чита»	В/Г № 18 п. Антипиха, Лесхоз(1,1м3 в мес.) (по ведомости подписывать 8-914-524-1820)	В/Г № 18 п. Антипиха, Лесхоз(1,1м3 в мес.) (по ведомости подписывать 8-914-524-1820)	51,99687	113,55049	1.1 Евро
5522	Городской округ «Город Чита»	г. Чита, ул. Бекетова, 38, 42 ООО "Лидер" ЖЭУ-16	г. Чита, ул. Бекетова, 38, 42ООО "Лидер" ЖЭУ-16	52,01864	113,49889	1.1 Евро
5523	Городской округ «Город Чита»	1-й Каштакский переулок-Оленгуйская ул. (неблаг. Фонд)	672038, 1-я Каштакская ул., 56, Чита	52,06662	113,49035	0.75 - железный
5524	Городской округ «Город Чита»	ТСЖ Этажи ул.Бутина 70	ул. Бутина, 70, Чита, 672027	52,04636	113,51286	1.1 Евро
5525	Городской округ «Город Чита»	В/Г № 281 Полковой проезд 6а в/ч 38151 (парк боевой техники)	г Чита, поселок Каштак В/Г № 281 Полковой проезд 6а в/ч 38151 (парк боевой техники)	52,08807	113,49171	1.1 Евро
5526	Городской округ «Город Чита»	В/Г № 67 Трактовая 64(1,1м3в мес.)	г Чита, ул Трактовая, д 64 В/Г № 67	52,07452	113,45376	1.1 Евро
5527	Городской округ «Город Чита»	В/Г № 33 Полковой проезд 6 В/Ч 11387 (БУНКЕР)	п. Каштак, Полковой проезд 6 (в/ч 33)	52,09209	113,48901	8.0 Бункер
5528	Городской округ «Город Чита»	ул. Кислородная 11, 13, 15, 17	672038, Кислородная ул., 15, Чита	52,06532	113,48336	0.75 - железный
5529	Городской округ «Город Чита»	Ржд ст.Кадала	г Чита Ржд ст.Кадала	52,01145	113,19038	0.75 - железный
5530	Городской округ «Город Чита»	г. Чита, ул. Белорусская, дд. 14, 16 МКД неблаг.фонд ООО УК "Кенон"	672039, Чита, улица Белорусская, 34	52,0229	113,54226	1.1 Евро
5531	Городской округ «Город Чита»	Домремстрой ул. 5-я Малая, 1а, 3а, 2	г Чита, ул 5-я Малая, д 2	52,03413	113,47487	0.75 - железный
5532	Городской округ «Город Чита»	магазин, ИП Луценко Дмитрий Анатольевич	Забайкальский г Чита, ул Маршала Рокоссовского, д 11 стр 3	52,06894	113,38878	1.1 Евро
5533	Городской округ «Город Чита»	Лидер, Промышленная 55, 73А, ИП Пятунина	Лидер, Промышленная 55, 73А,, Промышленная ул., 73, Чита	52,00983	113,48559	1.1 Евро
5534	Городской округ «Город Чита»	г. Чита, ул. Сибирская, 7 ООО УК "Кенон" неблаг.фонд	г. Чита, ул. Сибирская, 7 ООО УК "Кенон" неблаг.фонд	52,00844	113,4913	1.1 Евро
5535	Городской округ «Город Чита»	Лидер Шестиперова 16, 18, Бекетова 23,25	Лидер Шестиперова 16, 18, Бекетова 23,25	52,01693	113,50036	1.1 Евро
5536	Городской округ «Город Чита»	УК Кварта -Л ул.Шевченко 24, ул.2-я Шубзаводская 29,31	УК Кварта -Л ул.Шевченко 24, ул.2-я Шубзаводская 29,31	52,01997	113,50154	1.1 Евро
5537	Городской округ «Город Чита»	УК Лидер, ул, Каларская 2б	УК Лидер, ул, Каларская 2б	51,99678	113,54072	1.1 Евро
5538	Городской округ «Город Чита»	База (г. Чита, ул. Газимурская 25)	База (г. Чита, ул. Газимурская 25)	52,03272	113,41542	0.75 - железный
5539	Городской округ «Город Чита»	ООО Эсла ул. Амурская 20 (строительство дома) 89243775643(по четвергам)	Чита, Амурская улица, 20	52,02389	113,51495	0.75 - железный
5540	Городской округ «Город Чита»	УК Центр Столярова 19	УК Центр ул. Столярова 19	52,0233	113,51025	1.1 Евро
5541	Городской округ «Город Чита»	г. Чита, ул. Столярова, 87 ИП Закаменных Владимир Александрович	ул. Столярова, 87 ИП Закаменных В.А.	52,03272	113,51936	1.1 Евро
5542	Городской округ «Город Чита»	ООО Кран Сервис	672015, Чита, Антипиха, проезд Аптечный, 3	51,99414	113,56314	0.75 - железный
5543	Городской округ «Город Чита»	Ярмарка, ИП Ващук Сергей Евгеньевич	г Чита, ул Богомягкова, д 23	52,03878	113,49023	1.1 Евро
5544	Городской округ «Город Чита»	ЛИДЕР, Гагарина 5, 6, 17	ул. Гагарина, 17, Чита, 672039	52,01949	113,54585	1.1 Евро
5545	Городской округ «Город Чита»	Лазо 40 кафе Аромат	Лазо 40 кафе Аромат	52,02115	113,49674	1.1 Евро
5546	Городской округ «Город Чита»	МБДОУ "ДЕТСКИЙ САД № 64"	г Чита, ул Чайковского, д 41	52,03957	113,48827	1.1 Евро
5547	Городской округ «Город Чита»	Офис, г. Чита, ул. Ленина, д. 107	Забайкальский г Чита, ул Ленина, д 107	52,03418	113,49762	1.1 Евро
5548	Городской округ «Город Чита»	г. Чита, пер. Броневой, 16 МКД неблаг.фонд	г Чита, Броневой пер, д 16	51,98904	113,59757	8.0 Бункер
5549	Городской округ «Город Чита»	ул. Лесозаводская. Южный парк, 70й тупик	Чита, улица За Товарным Двором, 1а	52,02978	113,46969	0.75 - железный
5550	Городской округ «Город Чита»	ИП Содиков Магазин "Вишенка"	672038, Чита, Каштак,	52,08541	113,48223	1.1 Евро
5551	Городской округ «Город Чита»	Ип Кулагин В.В. Олимпийская 46а	Ип Кулагин В.В. Олимпийская 46а	52,08249	113,41101	1.1 Евро
5552	Городской округ «Город Чита»	ГК "Багульник"	г Чита, ул Подгорбунского, д 56	52,04345	113,50582	1.1 Евро
5553	Городской округ «Город Чита»	ГПК №3	672027, Чита, Кайдаловская улица, 1	52,03768	113,52532	1.1 Евро
5554	Городской округ «Город Чита»	г. Чита, мкр. Березка, д. 69 ИЖС Ерженина М.Ю 89144554123	672020, Чита, мкр. Березка, д. 69	51,99669	113,49764	0.75 - железный
5555	Городской округ «Город Чита»	г.Чита, ул.1-я Шубзаводская, д. 27 ИЖС	Чита, улица 1-я Шубзаводская, 27 Романенко 89145067539	52,01891	113,5047	1.1 Евро
5556	Городской округ «Город Чита»	Жилой дом Бирюков В.В. 8-914-123-6336	Жилой дом Бирюков В.В. 8-914-123-6336 г Чита, ул 5-я Долиновская, д 13	52,05383	113,42566	0.75 - железный
5557	Городской округ «Город Чита»	Созидание. Трактовая ул., д. 7 (89148086955 или 9144818980)	Созидание. Трактовая ул., д. 7 (89148086955 или 9144818980)	52,06606	113,44998	0.75 - железный
5558	Городской округ «Город Чита»	ПГК №44	ПГК №44 г Чита, ул 1-я Краснодонская, д 91	52,02138	113,43666	1.1 Евро
5559	Городской округ «Город Чита»	Хлеб соль Шилова 22	672038, Чита, улица Шилова, 22	52,05513	113,49339	1.1 Евро
5560	Городской округ «Город Чита»	Толстихин (Жара) Ленина 2Ж	672010, ул. Ленина, 2Ж, Чита	52,02141	113,53528	1.1 Евро
5561	Городской округ «Город Чита»	Инфекционная больница Казачья улица, 7	Инфекционная больница Казачья улица, 7	51,99927	113,55586	1.1 Евро
5562	Городской округ «Город Чита»	РТРС "Забайкальский КРТПЦ"	Чита, улица Курнатовского, 90	52,05284	113,51283	1.1 Евро

№	Муниципальное образование	Наименование места накопления	Адрес места накопления	Географические координаты		Тип контейнера
5563	Городской округ «Город Чита»	Беспечанская Жанна Олеговна г. Чита, мкр. Солнечный, д. 181	Чита, микрорайон Солнечный, 181	52,09872	113,48169	0.75 - железный
5564	Городской округ «Город Чита»	ДУ-4 ул. Ленина 121, 123; Пицца Rabbit Курнатовского, 17; Чита-коопсервис Курнатовского 10; ИП Колотилина, ИП Виленский ул. Ленина 123, ИП Пятунина Пивной квадрат ул. Курнатовского 12 п. 2; *Гладков Глобус*	г Чита, ул Ленина, д 121, 123, Курнатовского 12, ДУ-4	52,03531	113,49418	1.1 Евро
5565	Городской округ «Город Чита»	Кадала. Улетовская ул., 60	672018, Улетовская ул., 60, 51, 53, Чита	52,00465	113,34157	0.75 - железный
5566	Городской округ «Город Чита»	ООО "ДОМ 2000" г. Чита, строительная площадка напротив мкр. Молодежный 4 (со стороны АЗС)	строительная площадка напротив мкр. Молодежный 4 (со стороны АЗС)	52,06687	113,38175	1.1 Евро
5567	Городской округ «Город Чита»	ИЖС Дедюхин А.Ю.	3, 3-я Ипподромная улица, Чита	52,04827	113,46731	1.1 Евро
5568	Городской округ «Город Чита»	ООО СетьСтройПроект, г.Чита, Яблоневый проезд 11	ООО СетьСтройПроект,, Чита, Яблоневый проезд 11, трасса Чита - Иркутск в сторону Зыково Солнечные подстанции	52,03706	113,2171	1.1 Евро
5569	Городской округ «Город Чита»	ООО "Спектр" (база) Романовский тракт, 38Ж	ООО "Спектр" (база) Романовский тракт, 38Ж	52,08817	113,45374	0.75 - железный
5570	Городской округ «Город Чита»	ООО Ригла, ул. Логовая 92	ООО Ригла , Чита, 672020	52,00759	113,48166	1.1 Евро
5571	Городской округ «Город Чита»	ИП Виноградов Вадим Валерьевич, Складское помещение, г. Чита, ул. Вертолетная, д. 10	Чита, Вертолётная улица, 10	52,08246	113,4449	0.75 - железный
5572	Городской округ «Город Чита»	Городской пляж	Чита, Железнодорожный район	52,04895	113,42043	1.1 Евро
5573	Городской округ «Город Чита»	ПГСК "АВТОГОРОД"	Чита, Хабаровская улица, 12	52,04033	113,50323	0.75 - железный
5574	Городской округ «Город Чита»	ИП Бажин п.Кадала проезд Дуговой 4 рыбный цех	Шагдарова , улица Проезд Дуговой, 4	52,01537	113,33713	0.75 - железный
5575	Городской округ «Город Чита»	ул.Кр.Звезды 26, 28; Автогенная 1 2 ЗАЕЗД	Россия, Чита, 26, улица Красной Звезды	52,06109	113,48419	1.1 Евро
5576	Городской округ «Город Чита»	Регион 5 Автогенная, 3, 5, 9, 11 2 ЗАЕЗД	5, Автогенная улица, Чита	52,06122	113,4872	1.1 Евро
5577	Городской округ «Город Чита»	УК Жилком ул.Автогенная 17 2 ЗАЕЗД	Чита, Автогенная улица, 19	52,0619	113,48931	1.1 Евро
5578	Городской округ «Город Чита»	Гаражный кооператив Автопарк проезд Угданский 5 (8-914-468-2242) (2,25м3 в мес.)	Гаражный кооператив Автопарк проезд Угданский 5 (8-914-468-2242)	52,07662	113,39666	0.75 - железный
5579	Городской округ «Город Чита»	ул. 2-й Линейный переулок 5, 3; 1-й Линейный 4 неблаг. Фонд,	2-й Линейный переулок, 3 Чита	52,03689	113,44534	0.75 - железный
5580	Городской округ «Город Чита»	п. Рудник Кадала, ул. Пионерская д. 4	п. Рудник Кадала, ул. Пионерская д. 4	52,03393	113,28302	0.75 - железный
5581	Городской округ «Город Чита»	п. Рудник Кадала ул. Удоканская 11	п. Рудник Кадала ул. Удоканская 11	52,03424	113,28003	0.75 - железный
5582	Городской округ «Город Чита»	Склад, Шагдарова Чита, Авиационная 1ж	Склад, Шагдарова Чита, Авиационная 1ж	52,04571	113,44176	0.75 - железный
5583	Городской округ «Город Чита»	г. Чита, пер. Ярославского, д. 1 неблаг. фонд	672020, Чита, пер. Ярославского, д. 1	52,0173	113,492	1.1 Евро
5584	Городской округ «Город Чита»	Кирпично-Заводская 56 НС ДТВ РЖД	672040, Чита, Кирпично-Заводская улица, 56	52,03848	113,43087	1.1 Евро
5585	Городской округ «Город Чита»	Деповская 1 НС 6 ДТВ РЖД	672014, Чита, Деповская улица, 1	52,03548	113,46064	1.1 Евро
5586	Городской округ «Город Чита»	Горбунова 2а склад ЧТУ Заб. ДТВ РЖД	672040, Чита, Горбунова 2а	52,03134	113,46045	1.1 Евро
5587	Городской округ «Город Чита»	Кадала Гайдара ул, д. 1 А. ИП Курбатов "Пивной квадрат" Гайдара ул., 1 пом 42 (6 м3)	Кадала Гайдара ул, д. 1 А. ИП Курбатов "Пивной квадрат"	52,01166	113,34523	1.1 Евро
5588	Городской округ «Город Чита»	Ученический проезд 15	Ученический проезд, 15, Кадалинка	52,00824	113,35009	1.1 Евро
5589	Городской округ «Город Чита»	п. Восточный, ул.40 лет Октября, д.16	п. Восточный, ул.40 лет Октября, д.16	51,9806	113,26931	1.1 Евро
5590	Городской округ «Город Чита»	Госпиталь ул. Богомягкова 121	672012, ул. Богомягкого, 121, Чита	52,05519	113,50681	1.1 Евро
5591	Городской округ «Город Чита»	В/Г № 18 ГСТО ул. Казачья 3	В/Г № 18 ГСТО ул. Казачья 3	51,98584	113,56609	1.1 Евро
5592	Городской округ «Город Чита»	г. Чита, проезд Правобережный ГУСО "ЧЕРНОВСКИЙ ЦПДОПР "ВОСТОЧНЫЙ" (Летний оздоровительный лагерь "Молоковка")	(Летний оздоровительный лагерь "Молоковка") Молоковский тракт 21	51,9745	113,5433	1.1 Евро
5593	Городской округ «Город Чита»	ООО "Заря"Спорт-бар "Лига" "Гураныч" ООО "Заря" Ресторан "Гураныч" Амурская 105 ДУ - 4 ул. Амурская 107	ул. Амурская (Калинина), 105, Чита, 672000	52,03106	113,49478	0.75 - железный
5594	Городской округ «Город Чита»	ООО УК Вектор ул. Назара Широких д. 10 з, ИП Пятунина Пивной квадрат ул. Назара Широких д.10 пом.1 (6 м3), ООО Полимер ул.Н-Широких д.14 (1 заезд)	672042, ул. Назара Широких, 10 (1 заезд), Чита	52,07754	113,37279	1.1 Евро
5595	Городской округ «Город Чита»	*НГЧ переулок Авиационный 7 переезд Кенонский*	*НГЧ переулок Авиационный 7 переезд Кенонский*	*52,04343*	*113,43001*	*1.1 Евро*
5596	Городской округ «Город Чита»	Котельная ПМС-54 (ЗабДТВу-1) г. Чита, ул.1-я Задорожная, 1, стр.2	672015, Чита, 1-я Задорожная улица, 1, стр. 2	51,98172	113,55941	1.1 Евро
5597	Городской округ «Город Чита»	г. Чита, Молоковский тракт Детский оздоровительный центр "Чайка"	г. Чита, Молоковский тракт 32 Детский оздоровительный центр "Чайка"	51,98094	113,52781	1.1 Евро
5598	Городской округ «Город Чита»	Строительная площадка ООО Спец.застройщик "Радченко"	Чита, улица Шилова, 22	52,05603	113,49278	0.75 - железный
5599	Городской округ «Город Чита»	г. Чита, ул. Ингодинская, 39 МБДОУ "Детский сад № 18"	г. Чита, ул. Ингодинская, 39 МБДОУ "Детский сад № 18"	52,02807	113,51029	1.1 Евро
5600	Городской округ «Город Чита»	Институт Ж/д, общежитие, ул. Советская д. 19	Институт Ж/д, общежитие, ул. Советская д. 19	52,0265	113,43139	1.1 Евро
5601	Городской округ «Город Чита»	1-я Первомайская ул., д. 19, 17	1-я Первомайская ул., д. 19, 17	52,02503	113,43492	0.75 - железный
5602	Городской округ «Город Чита»	Советская ул., 68	Советская ул., 68, Чита	52,02451	113,43505	0.75 - железный
5603	Городской округ «Город Чита»	Спортивная школа база Березка ул. Колхозная 1	Спортивная школа база Березка ул. Колхозная 1	52,0005	113,49927	1.1 Евро
5604	Городской округ «Город Чита»	ООО "Красритейл", г. Чита, мкр. Геофизический, 24 (ТЦ "Маяк") 8-914-483-6534; ООО "Стрит Ритейл" мкр. Геофизический 24 (ТЦ Мегаленд"	24, микрорайон Геофизический, Чита	52,08221	113,48515	1.1 Евро
5605	Городской округ «Город Чита»	Россельхознадзор г. Чита ул. Амурская 7	672039, Чита, улица Амурская, 9	52,02311	113,51513	1.1 Евро
5606	*Городской округ «Город Чита»*	*Библиотека г. Чита ул. Майская 1Б*	*Библиотека г. Чита ул. Майская 1Б*	51,98874	113,26072	1.1 Евро
5607	Городской округ «Город Чита»	Общество с ограниченной ответственностью "Стройком"	Чита, улица Забайкальского Рабочего, 71 ООО Стройком	52,03304	113,50877	0.75 - железный
5608	Городской округ «Город Чита»	ИП Гаджиев Илгам Джамал , ул.Бабушкина 55	ИП Гаджиев И.Д. , ул.Бабушкина 55	52,03185	113,51923	1.1 Евро
5609	Городской округ «Город Чита»	г. Чита, ул. 2-я Заводская, 1а АО "Водоканал-Чита"	672001, 2-я Заводская ул., 1А, Чита	52,0182	113,51675	1.1 Евро
5610	Городской округ «Город Чита»	ИЖС Мишустина М.С. ДНТ Ручеек 139, д. 109г	Чита, ДНТ № 139 Ручёёк ИЖС Мишустина М.С.	52,1056	113,4723	0.75 - железный
5611	Городской округ «Город Чита»	ИП Никифорова Ольга Владимировна	672039, Чита, улица Кирова, 31	52,01934	113,54107	1.1 Евро
5612	Городской округ «Город Чита»	ул. Бабушкина 245 неблаг. Фонд	Чита, улица Бабушкина, 245	52,04831	113,47961	1.1 Евро
5613	Городской округ «Город Чита»	Эконом, Чита, Недорезова 1Т	1т, улица Недорезова, Чита	52,03199	113,47972	1.1 Евро
5614	Городской округ «Город Чита»	г. Чита ул. Балябина, 48 МБОУ "СОШ N°32" ул. Богомягкова, 34 МБУ "СШОР N°2"	ул. Балябина, 48, г. Чита	52,04354	113,499	1.1 Евро
5615	Городской округ «Город Чита»	Павильон г. Чита, ул. 1-я Ипподромная, 5 (мкр. Северный)	Чита, Центральный район	52,07684	113,4718	1.1 Евро
5616	Городской округ «Город Чита»	ЦХСиО МВД ул. Матвеева 1	672027, Чита, улица Матвеева, 1а	52,04736	113,52049	1.1 Евро
5617	Городской округ «Город Чита»	Кадала Доронинская 4а	Кадала Доронинская 4а	52,0043	113,34798	1.1 Евро
5618	*Городской округ «Город Чита»*	*Кадала Доронинская 6*	*Кадала Доронинская 6*	52,00484	113,34852	1.1 Евро

№	Муниципальное образование	Наименование места накопления	Адрес места накопления	Географические координаты		Тип контейнера
5619	Городской округ «Город Чита»	Улетовская, 1а	Улетовская ул., 1а, Кадалинка,	52,00702	113,34731	1.1 Евро
5620	Городской округ «Город Чита»	ООО Ресурс, Чита, Кадалинка, Охранный тупик, 4	ООО Ресурс, Чита, Кадалинка, Охранный тупик, 4 (8-914-448-6021)	52,01393	113,35234	1.1 Евро
5621	Городской округ «Город Чита»	г. Чита, ул. Промышленная, 5 ООО ТД "Элит Трейд"(база)	ул. Промышленная, 5, г. Чита (ТД "Элит Трейд)	51,99456	113,47211	0.75 - железный
5622	Городской округ «Город Чита»	Хороший дом ул. Красноармейская35а, ТСЖ перекресток Бабушкина 108	672000, Чита, улица Красноармейская, 35А	52,04361	113,49308	ПЭТ Контейнер
5623	Городской округ «Город Чита»	ИП Шагдарова Новобульварная, 55 первый заезд	672012, ул. Новобульварная, 55, Чита	52,04697	113,50273	1.1 Евро
5624	Городской округ «Город Чита»	НГЧ РЖД админ. здание ул.Советская 3д	Чита, Советская улица, 3А	52,02485	113,42749	0.75 - железный
5625	Городской округ «Город Чита»	Спортивный Лагерь "Багульник"	672038, г Чита, ул Балябина, д 48	52,13463	113,47072	1.1 Евро
5626	Городской округ «Город Чита»	ФАП с. Зыково ул. Солнечная 5	Городская клиническая больница №2 ФАП село Зыково,, Солнечная улица, 3	52,02047	113,20688	1.1 Евро
5627	Городской округ «Город Чита»	ООО "ВТОРРЕСУРС-НК"	672039, Чита, Недорезова улица, 1А	52,03277	113,47758	8.0 Бункер
5628	Городской округ «Город Чита»	м-н Светофор , г. Чита, ул. Рахова, 138	м-н Светофор , г. Чита, ул. Рахова, 138	52,05723	113,42006	0.75 - железный
5629	Городской округ «Город Чита»	В/Г №18 Казачья 4	В/Г №18 Казачья 4	51,9928	113,55544	1.1 Евро
5630	Городской округ «Город Чита»	г. Чита, п. Песчанка, ВГ N° 21 пу 8/3	672016, Чита, Дивизионная улица, 36	51,99159	113,59822	1.1 Евро
5631	Городской округ «Город Чита»	г. Чита, п. Песчанка, В/Г №21 38884	672016, Чита, Дивизионная улица, 36	51,9922	113,59925	1.1 Евро
5632	Городской округ «Город Чита»	Механизаторская 10	п. Застепь ул. Механизаторская 10	52,09645	113,28544	0.75 - железный
5633	Городской округ «Город Чита»	УО Кальянова Бутина 107, Сеул, ТСЖ Магистраль ул. Смоленская 55, Тсж Журавушка Журавлева 72, 74, (2 Заезд)	Чита, улица Бутина, 107	52,04338	113,50838	1.1 Евро
5634	Городской округ «Город Чита»	ФКУ ЦОКР ул. Широкая 53 (6,6м3 в год) посигналить	ФКУ ЦОКР ул. Широкая 53 посигналить	52,03988	113,46219	1.1 Евро
5635	Городской округ «Город Чита»	ООО траст Весовая 17стр 1 теплицы	ООО траст Весовая 17стр 1 теплицы	52,12178	113,31698	0.75 - железный
5636	Городской округ «Город Чита»	ИП Архипчук Елена Вадимовна, мкр. Черемушки, д. 54А	ИП Архипчук Елена Вадимовна, мкр. Черемушки, д. 54А	52,07717	113,34937	1.1 Евро
5637	Городской округ «Город Чита»	ул. Александро- Заводская 13, 15, 17	ул. Александро-Заводская, 13, Чита, 672039	52,02749	113,53718	1.1 Евро
5638	Городской округ «Город Чита»	Ипподром, Ассоциация конного спорта, г. Чита, ул. Беговая, вл. 4	4, Беговая улица, посёлок Заречный, Чита	52,1052	113,43577	1.1 Евро
5639	Городской округ «Город Чита»	ул. Бутина, 86,	ул. Бутина, 86, Чита, 672012	52,05001	113,51517	1.1 Евро
5640	Городской округ «Город Чита»	Недорезова ул., 1ж, Чита, Забайкальский край, Россия, 672014	672014, Недорезова ул., 1ж, Чита	52,03071	113,48081	1.1 Евро
5641	Городской округ «Город Чита»	АЗ НГЧ г. Чита, ул. Газимурская, 13	Чита, Железнодорожный район	52,03514	113,41751	1.1 Евро
5642	Городской округ «Город Чита»	ФЛ Лёвочкина О.Н., жилой дом, г. Чита, мкр. Сенная падь, д. 214	д. 214, мкр. Сенная падь, г. Чита, ФЛ Лёвочкина О.Н., жилой дом	52,08241	113,51919	1.1 Евро
5643	Городской округ «Город Чита»	Столярный цех НГЧ г. Чита, ул. Воинская площадка, 112	Столярный цех НГЧ г. Чита, ул. Воинская площадка, 112	52,04445	113,44178	1.1 Евро
5644	Городской округ «Город Чита»	Переезд ст. Черновская	Переезд ст. Черновская	51,97146	113,23025	1.1 Евро
5645	Городской округ «Город Чита»	Пункт обогрева (3-й пост) ст. Кадала	672018, Чита, Карпатская улица, 5	52,01658	113,33073	1.1 Евро
5646	Городской округ «Город Чита»	ООО "СИРИУС+, г. Чита, проспект Фадеева, 18а (магазин Находка)	ООО "СИРИУС+, г. Чита, проспект Фадеева, 18а (магазин Находка)	52,06782	113,3931	1.1 Евро
5647	Городской округ «Город Чита»	ТСЖ Магистраль+ЖАСО, ул. Подгорбунского 50	672012, Чита, улица Бутина, 101	52,04297	113,50772	ПЭТ Контейнер
5648	Городской округ «Город Чита»	ООО "ИСТ КОНТЕХ", г. Чита, п. Песчанка, ул. Дивизионная, 3 (промышленная база)	ООО "ИСТ КОНТЕХ", г. Чита, п. Песчанка, ул. Дивизионная, 3	51,99377	113,59187	1.1 Евро
5649	Городской округ «Город Чита»	Пост ЭЦ (Черновская) г. Чита, Москва-Владивосток ж.д. 6172 км стр. 1	Пост ЭЦ (Черновская) г. Чита, Москва-Владивосток ж.д. 6172 км стр. 1	51,97269	113,23061	1.1 Евро
5650	Городской округ «Город Чита»	Административное здание НГЧ г. Чита, ул. Деповская, 1	Чита, Железнодорожный район	52,03428	113,46273	1.1 Евро
5651	Городской округ «Город Чита»	ООО "ЧИТА-ГЕФЕСТ", г. Чита, ул. Ковыльная, 27б, строение 2	Россия, Чита, 27Бс2, Ковыльная улица ООО "ЧИТА-ГЕФЕСТ	52,08325	113,46163	0.75 - железный
5652	Городской округ «Город Чита»	ООО Маяк м-н Хлеб соль Украинский бульвар 17а	672039, Чита, Украинский бульвар, 17а	52,02575	113,54238	1.1 Евро
5653	Городской округ «Город Чита»	ГСК №4 СИГНАЛ Космонавтов 13	ГСК №4 СИГНАЛ Космонавтов 13	52,08025	113,37891	1.1 Евро
5654	Городской округ «Город Чита»	Жилой дом Морозов Д.В.	Чита, ДНТ № 139 Ручеёк, 227	52,10821	113,46788	1.1 Евро
5655	Городской округ «Город Чита»	Административное здание НГЧ г. Чита, ул. Карла Маркса, 21, корп. 4, пом1	г Чита, Железнодорожный р-н	52,02983	113,45637	1.1 Евро
5656	Городской округ «Город Чита»	Административное здание г. Чита, ул. Лазо, 122	672020, Чита, улица Лазо, 122	52,02761	113,48187	1.1 Евро
5657	Городской округ «Город Чита»	Частный дом (г Чита, тер. НСТ № 5 "Рассвет" ул. Ясная 3л)	Чита, НСТ № 5 Рассвет, Ясная ул.	52,10438	113,46928	0.75 - железный
5658	Городской округ «Город Чита»	ГПОУ "Среднее специальное училище (техникум) олимпийского резерва", Ангарская улица, 8 стр.1 (35-23-46)	ГПОУ "Среднее специальное училище (техникум) олимпийского резерва", Ангарская улица, 8 стр.1 (35-23-46)	52,02724	113,52183	1.1 Евро
5659	Городской округ «Город Чита»	Частный дом - г Чита, ул. Декабристов 18, кв. 2, кв. 1	672039, Чита, улица Декабристов, 18	52,02325	113,5134	0.75 - железный
5660	Городской округ «Город Чита»	Пограничное отделение Солдатский тупик 43 стр 9	Пограничное отделение Солдатский тупик 43 стр 9	52,07182	113,42004	1.1 Евро
5661	Городской округ «Город Чита»	ФГКУ 9-отдельный отряд ул. Солдатский тупик 16 понедельник	ФГКУ 9-отдельный отряд ул. Солдатский тупик 30 понедельник	52,07174	113,42178	1.1 Евро
5662	Городской округ «Город Чита»	В/Г №219 Солдатский тупик 15	В/Г №219 Солдатский тупик 15	52,06788	113,4149	1.1 Евро
5663	Городской округ «Город Чита»	В/Г пер. Поворотный 5 89245018599	В/Г пер. Поворотный 5 89245018599	52,05059	113,44492	1.1 Евро
5664	Городской округ «Город Чита»	В/Г №13 Авиационная 6	В/Г №13 Авиационная 6	52,04902	113,44129	1.1 Евро
5665	Городской округ «Город Чита»	ЖКС №8	ЖКС №8 летная 24	52,05098	113,43793	1.1 Евро
5666	Городской округ «Город Чита»	Газпромнефть Летная 24 89141274249	Газпромнефть Летная 24	52,06293	113,42995	1.1 Евро
5667	Городской округ «Город Чита»	ИП Якимова стекло центр, ул. Журавлева 2 СТЕКЛО 3 Конт-ра	г Чита, ул Журавлева, д 2, Стеклоцентр	52,03066	113,49278	1.1 Евро
5668	Городской округ «Город Чита»	АЗС "ООО Байкалнефть" г.Чита ул.Красной Звезды 9а	9А, улица Красной Звезды, Чита	52,06744	113,48039	1.1 Евро
5669	Городской округ «Город Чита»	Чкалова 81Б неблаг.фонд	Чита, улица Чкалова, 81Б	52,03356	113,51063	1.1 Евро
5670	Городской округ «Город Чита»	ООО УК Бытсервис 3 МКР, д. 1,2,3,4	3 мкр д1, 2, 3,	52,08047	113,38414	1.1 Евро
5671	Городской округ «Город Чита»	АНО Перспектива мкр. Каштакский 1 (23,99м3)	Чита, мкр-н Каштакский, 3,	52,08534	113,48002	1.1 Евро
5672	Городской округ «Город Чита»	-	ИП Гаспарян Чита, Авиационная улица, 18а	52,049	113,43295	0.75 - железный
5673	Городской округ «Город Чита»	ЭЧС-1 ст. Чита, г. Чита, ул. Перронная, 2б	ЭЧС-1 ст. Чита, г. Чита, ул. Перронная, 2б	52,03181	113,46046	0.75 - железный
5674	Городской округ «Город Чита»	Дистанция инженерных сооружений г. Чита, ул. Газимурская, 13	Чита, Железнодорожный район	52,03419	113,41897	1.1 Евро
5675	Городской округ «Город Чита»	п. Сибирский , Сретенская улица, 3	п. Сибирский , Сретенская улица, 3	51,99222	113,24757	0.75 - железный
5676	Городской округ «Город Чита»	Офисное помещение (г Чита, ул. Малая 18)	10, Малая улица, Чита	52,03244	113,48143	0.75 - железный
5677	Городской округ «Город Чита»	ИП Тайманов Алексей Леонидович	г Чита, ул Декабристов, д 7А	52,02259	113,51292	1.1 Евро
5678	Городской округ «Город Чита»	Налоговая ул. Красной Звезды 45 (8-924-377-7614 звонить за 30 минут)	Чита, Центральный район ул. Красной Звезды 45	52,07213	113,48005	0.75 - железный

№	Муниципальное образование	Наименование места накопления	Адрес места накопления	Географические координаты		Тип контейнера
5679	Городской округ «Город Чита»	Яновский Л.Д. ул. Александро-Заводская 16 жилой дом (8-914-470-8181), позвонить за час(0,75м3 в мес.)	Чита, Александро-Заводская улица	52,03044	113,53173	0.75 - железный
5680	Городской округ «Город Чита»	г. Чита, ул. 2-я Южная 19, 19а, 19б, 19в неблагоустроенный фонд	672020, 2-я Южная ул., 19, Чита	52,00407	113,50409	0.75 - железный
5681	Городской округ «Город Чита»	ул. Петровская 41 неблаг. Фонд(4,5м3 в мес.)	Чита, Петровская улица, 41	52,02786	113,49835	0.75 - железный
5682	Городской округ «Город Чита»	Административное здание КГУ "Читинская Авиабаза" г. Чита ул.Геодезическая 46	46, Геодезическая улица, Чита	52,06522	113,47512	8.0 Бункер
5683	Городской округ «Город Чита»	Писаренко А.П. Овощной переулок 7 (8-914-453-2783)(0,75м3 в мес.)	7, Овощной переулок, Чита	52,10604	113,45702	0.75 - железный
5684	Городской округ «Город Чита»	Корякина переулок Овощной 3 жилой дом, Письмо в Олерон 12.11.20г.(0,75м3 в мес.)	Чита, Овощной переулок, 3	52,10595	113,45623	0.75 - железный
5685	Городской округ «Город Чита»	Обухова мкр. Сенная падь 589 (89144850500)(1,5м3 в мес.)	Чита, микрорайон Сенная Падь, 589	52,08034	113,50421	0.75 - железный
5686	Городской округ «Город Чита»	ИП Бурлов В.Ю. ул. Генерала Белика 18 89242729199 за 30 звонить(0,75м3 в мес.)	Чита, улица Генерала Белика, 18Б	52,0445	113,47751	0.75 - железный
5687	Городской округ «Город Чита»	Бердникова О.Ю. мкр. Сенная Падь 588 (8-914-444-0104)	Чита, микрорайон Сенная Падь, 588 Бердникова О.Ю.	52,08056	113,5042	0.75 - железный
5688	Городской округ «Город Чита»	Дом офицеров, ул. Ленина 88, ООО Заря Гастро-паб (контейнер Гурарыч)	Чита, улица Ленина, 88	52,03234	113,50501	1.1 Евро
5689	Городской округ «Город Чита»	ООО Комфорт логистический центр ул. Ковыльная 27	672003, Чита, улица Ковыльная, 27В	52,08216	113,46145	1.1 Евро
5690	Городской округ «Город Чита»	Регион 2, Кр.Звезды, 12, 20, 22, Автогенная 2 (2 Заезд)	12, улица Красной Звезды, Чита	52,05926	113,48434	1.1 Евро
5691	Городской округ «Город Чита»	г. Чита, ул. Белорусская, дд. 10, 12, 26, 28 МКД неблаг.фонд	672039, ул. Белорусская, 30, Чита	52,02255	113,54167	0.75 - железный
5692	Городской округ «Город Чита»	Кузьмин С.В. жилой дом Сенная Падь 56 (8-914-453-7087)(0,75м3 в мес.)	Чита, микрорайон Сенная Падь, 56	52,08414	113,50104	0.75 - железный
5693	Городской округ «Город Чита»	м-н Читинка г. Чита, ул. Космонавтов 4, пом 1	4, улица Космонавтов, Чита	52,07627	113,38177	1.1 Евро
5694	Городской округ «Город Чита»	Яворский (Яровский) жилой дом мкр. Солнечный 210 (8-914-448-8371)(0,75м3 в мес.)	Чита, микрорайон Солнечный, 210 Яворский (Яровский) жилой дом	52,10345	113,48095	0.75 - железный
5695	Городской округ «Город Чита»	ИП Айвазян Дачный проезд 1а	Чита, Дачный проезд 1а	52,10264	113,47688	1.1 Евро
5696	Городской округ «Город Чита»	ул. Забайкальского рабочего 84а неблаг. Фонд	Чита, улица Забайкальского Рабочего, 84	52,0327	113,51086	1.1 Евро
5697	Городской округ «Город Чита»	г. Чита, ул. 3-я Южная, 7 павильон ИП Железнякова	672020, Чита, 3-я Южная улица, 7	52,00159	113,50304	0.75 - железный
5698	Городской округ «Город Чита»	-	672000, Чита, улица Шилова, 29	52,04671	113,49134	ПЭТ Контейнер
5699	Городской округ «Город Чита»	Шилова43	672038, ул. Тимирязева, 40, Чита	52,04974	113,49073	1.1 Евро
5700	Городской округ «Город Чита»	Сайдашова Ф.Я. Мкр. Солнечный 128 (8-924-270-8183, 8-924-378-6356) звонить за час	Чита, микрорайон Солнечный, 129Б	52,09368	113,47949	0.75 - железный
5701	Городской округ «Город Чита»	Главное управление обустройств войск ул. Смоленская 39 (3,3м3) 8-924-500-0301 (Праздничные понедельники не заезжать)	Чита, Смоленская улица, 39 Главное управление обустройств войск	52,04104	113,51253	0.75 - железный
5702	Городской округ «Город Чита»	ФКУ Цокр Новобульварная 46 а	Чита, Новобульварная улица, 46А	52,04981	113,50217	0.75 - железный
5703	Городской округ «Город Чита»	ИП Конюков база ул Лазо 3Г (с 9.00 до 18.00 кроме воскресенья) 89243785302	672001, Чита, улица Лазо, 3г	52,01193	113,50692	0.75 - железный
5704	Городской округ «Город Чита»	ул. Красной Звезды 14 (2 заезд)	14, улица Красной Звезды, Чита	52,05743	113,48593	1.1 Евро
5705	Городской округ «Город Чита»	Брель Н.В. мкр.Солнечный 78 (0,75м3 в мес.)	Чита, микрорайон Солнечный, 78, Брель Н.В.	52,10173	113,4787	0.75 - железный
5706	Городской округ «Город Чита»	ООО Мэйнстрим склад ул. Лазо 123 стр. 16 (8-914-471-7363, 35-41-54), Письмо в Олерон 08.12. по контейнеру(1,5м3 в мес.)	Чита, улица Лазо, 123с16	52,02521	113,4803	0.75 - железный
5707	Городской округ «Город Чита»	РЖД Котельная МЧ ул.Лазо 120, стр10 914-512-2576, 914-472-51-15(1,5м3 в мес.)	120с11, улица Лазо, Чита	52,02765	113,47816	0.75 - железный
5708	Городской округ «Город Чита»	г. Чита, пер. Кустарный, д. 2, стр. 1 ИЖС Ерофеева	672020, Чита, Кустарный переулок, 2, стр. 1 Ерофеева	51,99631	113,48637	0.75 - железный
5709	Городской округ «Город Чита»	ФЛ Воронцова Наталья Васильевна	Чита, микрорайон Витимский, 29Ж	52,09029	113,42917	1.1 Евро
5710	Городской округ «Город Чита»	ПГК № 23 (г. Чита, ул. Автостроителей 1)	Чита, улица Автостроителей	52,0616	113,34975	0.75 - железный
5711	Городской округ «Город Чита»	ФЛ Немакин Алексей Сергеевич	Чита, ДНТ № 29 Лесная Поляна, 137	52,09826	113,46682	0.75 - железный
5712	Городской округ «Город Чита»	Овчинникова Е.С. Ул. Красной Звезды 59-73 жилые дома (8-914-461-1313)(2,25м3 в мес.)	Чита, улица Красной Звезды, 59 Овчинникова Е.С.	52,07829	113,48061	0.75 - железный
5713	Городской округ «Город Чита»	Микаилов жиломой д ул. Промышленная 76 (8-924-276-4545)(1,5м3 в мес.)	Чита, Промышленная улица, 76 Микаилов	52,00467	113,48457	0.75 - железный
5714	Городской округ «Город Чита»	Каларская 25 а	Чита, посёлок Антипиха, Каларская улица, 25а	51,9941	113,54545	0.75 - железный
5715	Городской округ «Город Чита»	Карповский тракт 60 Аэродром каштак Читинский АСК ДОСААФ 8(3022) 32-42-17(0,75м3 в мес.)	городской округ Чита, аэродром Каштак Карповский тракт 60 Аэродром каштак Читинский АСК ДОСААФ	52,10897	113,48994	0.75 - железный
5716	Городской округ «Город Чита»	ИП Батеева АЗС кольцо Объездное шоссе 15 (41-42-32)(0,75м3 в мес.)	Чита, Железнодорожный район Объездное шоссе 15	52,09717	113,44605	0.75 - железный
5717	Городской округ «Город Чита»	ГСК №5 - ВЕРХ 1-я Читинская улица, 8	Чита, 1-я Читинская улица, 8 ГСК №5 - ВЕРХ	52,05048	113,48846	0.75 - железный
5718	Городской округ «Город Чита»	Деревянко ул.Баргузинская 6 89144853745	Чита, Баргузинская улица, 6 Деревянко	52,02324	113,51923	0.75 - железный
5719	Городской округ «Город Чита»	г. Чита ул. Лесхозная, д. 16/1 ИЖС Сутурина В.А.	672020, Чита, Лесхозная улица, 16/1	52,00095	113,48961	0.75 - железный
5720	Городской округ «Город Чита»	База ООО "Авуар" г. Чита ул. Крайняя, 8а	Чита, База ООО "Авуар" г. Чита ул. Крайняя, 8а	52,06896	113,46975	0.75 - железный
5721	Городской округ «Город Чита»	г. Чита ул. Нагорная, д. 85, ул. Нагорная, д. 85 А, ул. Смоленская, д. 108 - МКД ОАО "Служба заказчика" ул. Нагорная, 91 - СШОР по боксу	672038, Чита, улица Смоленская, 108	52,05089	113,4936	1.1 Евро
5722	Городской округ «Город Чита»	Шахматный парк, Чита, угол Бутина-Нечаева	Чита, улица Нечаева	52,04792	113,5134	1.1 Евро
5723	Городской округ «Город Чита»	ООО "ЗДК АМЕТИСТ", г. Чита, ул. Геодезическая, д. 21, стр. 1	Геодезическая 21, ЗДК Аметист	52,06036	113,47579	8.0 Бункер
5724	Городской округ «Город Чита»	г. Чита, ул. 1-я Заводская, д. 11 фл Попова Татьяна Николаевна	672020, Чита, 1-я Заводская улица, 11	52,01907	113,51418	0.75 - железный
5725	Городской округ «Город Чита»	ИП Барвинский В.А., торговая база, г. Чита, ул. Недорезова, д. 3, корп. Б	г Чита, ул Недорезова, д 3 к Б	52,03535	113,47198	1.1 Евро
5726	Городской округ «Город Чита»	СОДРУЖЕСТВО ООО, г. Чита, ул. Лазо, строение 117б	г Чита, ул Лазо, д 117 к Б стр 1, Содружество	52,02433	113,48482	8.0 Бункер
5727	Городской округ «Город Чита»	УК РЭЦ ул. Анохина 43	Чита, улица Анохина, 43	52,02701	113,5096	0.75 - железный
5728	Городской округ «Город Чита»	Сосновская п.Каштак ул.Цветочная 15 8-964-473-73-39	Чита, СНТ № 60 Нива, 22 Цветочная 15	52,09681	113,47178	0.75 - железный

№	Муниципальное образование	Наименование места накопления	Адрес места накопления	Географические координаты		Тип контейнера
5729	Городской округ «Город Чита»	ИП Булгарова Автозапчасти ул. Кр Звезды 27 (Контейнер за 1 число коричневый)(0,75м3 в мес.)	Чита, улица Красной Звезды, 27 ИП Булгарова Автозапчасти	52,07016	113,48016	0.75 - железный
5730	Городской округ «Город Чита»	Гаражный кооператив "Возрождение", г. Чита, ул. Геодезическая, 54	Чита, Геодезическая улица, 54	52,07136	113,47345	0.75 - железный
5731	Городской округ «Город Чита»	Россельхознадзор пер. Юнатский 5(2,25м3 в мес.)	Чита, Центральный район пер. Юнатский 5	52,07342	113,4762	0.75 - железный
5732	Городской округ «Город Чита»	ИП Антропов Резерв.	ИП Антропов Резерв. Агинский тракт 25	52,00994	113,55979	1.1 Евро
5733	Городской округ «Город Чита»	Насосная станция ржд	672000, Чита, улица Журавлева, 2	52,03012	113,49207	0.75 - железный
5734	Городской округ «Город Чита»	г. Чита, ул. Новозаводская. 46 ЗабГУ (общежитие N°2) пл. 1	672039, Чита, Новозаводская улица, 46	52,03299	113,5336	1.1 Евро
5735	Городской округ «Город Чита»	Спешилов. Инженерная ул., 1 (АвтоРазборка) 8-964-469-79-00	Спешилов. Инженерная ул., 1 (АвтоРазборка) 8-964-469-79-00	52,04842	113,44705	0.75 - железный
5736	Городской округ «Город Чита»	ГКУЗ "ЗТЦМК" , Чита, Чкалова, 22	22, улица Чкалова, Чита	52,02824	113,52617	0.75 - железный
5737	Городской округ «Город Чита»	БАЖИН Романовский тракт 75; ООО "Империя". Романовский тракт, 75 (8-999-410-4406)	674662, Чита, Романовский тракт, 75	52,11592	113,44187	1.1 Евро
5738	Городской округ «Город Чита»	ФКУ ЦОКР проспект Советов 6 89144632265	ФКУ ЦОКР проспект Советов 6 89144632265	52,03206	113,44854	0.75 - железный
5739	Городской округ «Город Чита»	ООО Синте-кедр	ООО Синте-кедр 672030, улица Труда д. 6	52,08118	113,37845	1.1 Евро
5740	Городской округ «Город Чита»	ВОО Забайкалья-МСОО, г. Чита, ул. Верхоленская,55	672039, Чита, Верхоленская улица, 45 ВОО Забайкалья-МСОО,	52,037	113,53966	0.75 - железный
5741	Городской округ «Город Чита»	ИП Михайлов В.А., СТО, г. Чита, мкр. Кольцевой, 32А	, СТО, 32А ИП Михайлов В.А., Чита, микрорайон Кольцевой	52,0832	113,47931	1.1 Евро
5742	Городской округ «Город Чита»	Водонапорная башня, ст. ПМС-184 г. Чита, Москва-Владивосток жд, 6172, 8 км, стр. 2	Чита, станция Черновская	51,97303	113,23088	0.75 - железный
5743	Городской округ «Город Чита»	ул. Фрунзе 19 неблаг. Фонд	19, улица Фрунзе, Чита	52,05235	113,49889	0.75 - железный
5744	Городской округ «Город Чита»	УК "Лидер" Ингодинская 6, Баргузинская 17, Ленина 21, 21 а, 25	УК "Лидер" Ингодинская 6, Баргузинская 17, Ленина 21, 21 а, 25	52,02536	113,5197	1.1 Евро
5745	Городской округ «Город Чита»	Административное здание ОАО "РЖД" Дирекция капитального ремонта и реконструкции объектов	14А, улица Горбунова, Чита	52,03359	113,45615	1.1 Евро
5746	Городской округ «Город Чита»	г. Чита, ул. Ярославского, 52 ИП Дабаева М.Р. мясной магазин тел.: 8-924-386-2087	672001, Чита, улица Ярославского, 52 Дабаева М.Р.мясной магазин	52,02152	113,49637	0.75 - железный
5747	Городской округ «Город Чита»	ул. Ингодинская 26, 28	ул. Ингодинская 26, 28	52,02583	113,51738	1.1 Евро
5748	Городской округ «Город Чита»	ООО Журавли и логистика Трактовая 55	ООО Журавли и логистика Трактовая 55	52,07812	113,44994	0.75 - железный
5749	Городской округ «Город Чита»	ФЛ Титов Владимир Александрович	ФЛ Титов , 4-я Долиновская улица, 32	52,05067	113,42589	0.75 - железный
5750	Городской округ «Город Чита»	п. Восточный Урульгинская 95,101	п. Восточный Урульгинская 95,101	51,98951	113,2843	0.75 - железный
5751	Городской округ «Город Чита»	ТСЖ Кварц Бабушкина 32А, ул. Столярова 72, УК Кварта-Л Петрозаводская 45	ТСЖ Кварц Бабушкина 32А, ул. Столярова 72, УК Кварта-Л Петрозаводская 45	52,03214	113,5219	1.1 Евро
5752	Городской округ «Город Чита»	ИП Серкова Наталья Владимировна, г. Чита, ул. Космонавтов 19 склад	г Чита, ул Космонавтов, д 19 к Б стр 1, ДНС	52,08645	113,38209	8.0 Бункер
5753	Городской округ «Город Чита»	АО Компания ТрансТелеКом гараж ул. Селенгинская 16(0,55м3 в мес.) 89147404017 и Гаражи НГЧ	672039, Чита, улица Селенгинская 16А АО Компания ТрансТелеКом гараж	52,02303	113,51123	0.75 - железный
5754	Городской округ «Город Чита»	г. Чита, ул. Бабушкина, 123а магазин "Carpe Diem" ИП Симонян	672000, Чита, улица Бабушкина, 123а	52,03715	113,50513	1.1 Евро
5755	Городской округ «Город Чита»	УК Вектор ул. Космонавтов д. 1 (2 заезд)	672030, Чита, поселок Текстильщиков, улица Весенняя, 3	52,075	113,38114	1.1 Евро
5756	Городской округ «Город Чита»	УК Вектор ул. Космонавтов д. 5 (2 заезд)	улица Космонавтов д. 5 ВТОРОЙ ЗАЕЗД	52,07711	113,38073	1.1 Евро
5757	Городской округ «Город Чита»	УК Вектор ул.Космонавтов д. 5 (1 заезд)	ул. Космонавтов д. 5 ПЕРВЫЙ ЗАЕЗД	52,07702	113,38064	1.1 Евро
5758	Городской округ «Город Чита»	УК Вектор ул. Труда д. 5 (2 заезд)	улица Труда, д. 5 ВТОРОЙ ЗАЕЗД	52,07867	113,37919	1.1 Евро
5759	Городской округ «Город Чита»	УК Вектор Назара - Широких д. 10 (2 заезд)	улица Назара Широких д. 10 ВТОРОЙ ЗАЕЗД	52,07749	113,37289	1.1 Евро
5760	Городской округ «Город Чита»	Лагерная 11	поселок ЧЭС, Лагерная улица 11	52,00597	113,21725	0.75 - железный
5761	Городской округ «Город Чита»	Партизанская 34	Чита, Партизанская 34	51,97831	113,23083	0.75 - железный
5762	Городской округ «Город Чита»	УК Вектор Весенняя д. 2,4 (2 заезд)	улица Весенняя, 2, 4 ВТОРОЙ ЗАЕЗД	52,07379	113,37893	1.1 Евро
5763	Городской округ «Город Чита»	ООО Строительная компания Альфа Групп ул. Магистральная 13 (8-924-274-9133)	ООО Строительная компания Альфа Групп ул. Магистральная 13 (8-924-274-9133)	52,02579	113,4006	1.1 Евро
5764	Городской округ «Город Чита»	УК Вектор Текстильщиков 36 (2 заезд)	,Текстильщиков 36 ВТОРОЙ ЗАЕЗД	52,07271	113,37638	1.1 Евро
5765	Городской округ «Город Чита»	УК Вектор 9-й микрорайон д. 1,2 (2 заезд)	9-й микрорайон, д. 1,2 ВТОРОЙ ЗАЕЗД	52,07067	113,376	1.1 Евро
5766	Городской округ «Город Чита»	УК Вектор Назара - Широких д. 7 (2 заезд)	улица Назара Широких, 7 ВТОРОЙ ЗАЕЗД	52,07521	113,37092	1.1 Евро
5767	Городской округ «Город Чита»	РЖД. Центр проф. подготовки. Советская ул., д.3. Тел.: 24-01-30	РЖД. Центр проф. подготовки. Советская ул., д.3. Тел.: 24-01-30	52,02598	113,42649	1.1 Евро
5768	Городской округ «Город Чита»	ООО "Шанхай Спецтехника", г. Чита, Объездное шоссе, д. 26, строение 1	26с1, Объездное шоссе, Чита	52,08078	113,48647	1.1 Евро
5769	Городской округ «Город Чита»	ООО ЗабЛайн ул. Сухая Падь 3 (8-914-351-9272)	3, улица Сухая Падь, Чита	52,06515	113,50162	1.1 Евро
5770	Городской округ «Город Чита»	Гарант 6 мкр 4,21 2 заезд	6 мкр 4,21 ВТОРОЙ ЗАЕЗД	52,06778	113,38985	1.1 Евро
5771	Городской округ «Город Чита»	ООО Байкалнефть АЗС БРК ул.Авиационная 17	ООО Байкалнефть АЗС БРК ул.Авиационная 17	52,04643	113,43695	1.1 Евро
5772	Городской округ «Город Чита»	ООО Мир 3 мкр. Строительная площадка	ООО Мир 3 мкр. Строительная площадка	52,07502	113,38324	1.1 Евро
5773	Городской округ «Город Чита»	Ремонтный цех, г. Чита, ул. Деповская,1	672014, Чита, Деповская улица, 1	52,03517	113,46061	1.1 Евро
5774	Городской округ «Город Чита»	Насосная станция №14 г. Чита, ул. Советская, 4	Насосная станция №14 г. Чита, ул. Советская, 4	52,02391	113,42824	0.75 - железный
5775	Городской округ «Город Чита»	ТоргСервис Магазин "Светофор", г. Чита, ул. Шилова, 92	Чита, улица Шилова, 92 ТоргСервис Магазин "Светофор"	52,06271	113,49561	0.75 - железный
5776	Городской округ «Город Чита»	ООО УК Возраждение ул.Девич.сопка, ГРИФОН КСК Девичья сопка 41А.	ООО УК Возраждение ул.Девич.сопка, ГРИФОН КСК Девичья сопка 41А.	52,06113	113,40191	1.1 Евро
5777	Городской округ «Город Чита»	Прогресс 4 мкр, д. 12 (1 заезд и 2 заезд)	4 мкр. Д. 12, Чита	52,07273	113,39427	1.1 Евро
5778	Городской округ «Город Чита»	3 мкр 17	3мкр д. 17	52,07553	113,38721	1.1 Евро
5779	Городской округ «Город Чита»	Зайцев А.Н. Кутузовский проезд 45 89149885489	Зайцев А.Н. Кутузовский проезд 45 89149885489	52,07413	113,33266	1.1 Евро
5780	Городской округ «Город Чита»	ИП Тароева ул. Кузбасская 2б павильон Добрый 89141367246	Чита, поселок ЧЭС ул. Кузбасская 2б павильон	52,0062	113,22617	1.1 Евро
5781	Городской округ «Город Чита»	ГУСО Надежна лагерь Ласточка п. Застепь 89144378319	ГУСО Надежна лагерь Ласточка п. Застепь	52,09976	113,23732	1.1 Евро
5782	Городской округ «Город Чита»	Баня №6 ул. Маяковского 36	Баня №6 ул. Маяковского 36	51,98384	113,27388	1.1 Евро
5783	Городской округ «Город Чита»	Центр племенного животноводства ул. Кутузовская 7	Центр племенного животноводства ул. Кутузовская 7	52,08191	113,31273	1.1 Евро
5784	Городской округ «Город Чита»	г. Чита ул. 9-го Января, 35 (В/Г №179)ул. 9-го Января, 37 (ТЦ "Экран")	г. Чита ул. 9-го Января, 35 (В/Г №179)ул. 9-го Января, 37 (ТЦ "Экран")	52,0291	113,50818	1.1 Евро
5785	Городской округ «Город Чита»	СЗ ул. П. Осипенко 14 (89143552518)	СЗ ул. П. Осипенко 14 (89143552518)	52,02962	113,50658	1.1 Евро

№	Муниципальное образование	Наименование места накопления	Адрес места накопления	Географические координаты		Тип контейнера
5786	Городской округ «Город Чита»	г. Чита ул. Тимирязева, 25 ООО "Торгсервис" (магазин "Светофор"); ул. Тимирязева, 25, стр. 3 Остахов А.В.	ул. Тимирязева, 25, г. Чита	52,04852	113,48912	1.1 Евро
5787	Городской округ «Город Чита»	Насосная станция №6 г. Чита, ул. Деповская,1	Чита, Деповская улица, 2	52,03367	113,46475	1.1 Евро
5788	Городской округ «Город Чита»	Котельная ДАВС г. Чита, ул. Ватутина, 33, пом.2	Чита, Железнодорожный район	52,04517	113,43372	0.75 - железный
5789	Городской округ «Город Чита»	п. Восточный ул. Майская 28	посёлок Восточный, Майская улица, 28	51,98464	113,27308	1.1 Евро
5790	Городской округ «Город Чита»	п. Восточный ул. Маяковского 3	посёлок Восточный, ул. Маяковского 3	51,98329	113,27355	1.1 Евро
5791	Городской округ «Город Чита»	п. Восточный 40 лет Октября 5	п. Восточный 40 лет Октября 5	51,98326	113,26905	1.1 Евро
5792	Городской округ «Город Чита»	ПМС-184 ст. Черновская ул. Путейцев 15	ПМС-184 ст. Черновская ул. Путейцев 15	51,98741	113,25241	1.1 Евро
5793	Городской округ «Город Чита»	Котельная МЧ Кадала г. Чита, ст. Кадала	Котельная МЧ Кадала г. Чита, ст. Кадала	52,01596	113,35812	0.75 - железный
5794	Городской округ «Город Чита»	СНТ №7 "Забайкальский рабочий"	672038, г. Чита, кооператив "Заб. рабочий" участок 11	52,13195	113,46175	0.75 - железный
5795	Городской округ «Город Чита»	Котельная ПМС-184, г. Чита, ул. Путейцев 15, стр. 2	Котельная ПМС-184, г. Чита, ул. Путейцев 15, стр. 2	51,98958	113,25767	1.1 Евро
5796	Городской округ «Город Чита»	Котельная НГЧ г. Чита ул. Воинская площадка, 112, стр. 13	Чита, Железнодорожный район	52,04269	113,44371	0.75 - железный
5797	Городской округ «Город Чита»	УК Жук Антей (30,81м3) 8-914-434-0149 ул. Красноярская 6 ворота позвонить	УК Жук Антей (30,81м3) 8-914-434-0149 ул. Красноярская 6 ворота позвонить	52,0238	113,51655	1.1 Евро
5798	Городской округ «Город Чита»	г. Чита, ул. Тимирязева, 27а Управление Ростехнадзора по Забайкальскому краю	ул. Тимирязева, 27А, г. Чита	52,04874	113,48933	1.1 Евро
5799	Городской округ «Город Чита»	ЛИДЕР, Анохина 4	ЛИДЕР, Анохина 4	52,02424	113,51813	1.1 Евро
5800	Городской округ «Город Чита»	ООО Журавушка мкр. Черемушки 56а	ООО Журавушка мкр. Черемушки 56а	52,0759	113,35005	1.1 Евро
5801	Городской округ «Город Чита»	г. Чита, ул. Лазо, 120, стр.10 Котельная МЧ (контейнерная)	672020, Чита, улица Лазо, 120	52,02746	113,48269	1.1 Евро
5802	Городской округ «Город Чита»	Магазин "Светофор", г. Чита, Агинский тракт, 22	672015, Чита, ул. Агинский тракт, 22	52,00345	113,56694	1.1 Евро
5803	Городской округ «Город Чита»	ООО УК Вектор ул. Текстильщиков 36 (1 заезд)	ул. Текстильщиков 36 ПЕРВЫЙ ЗАЕЗД	52,07263	113,37633	1.1 Евро
5804	Городской округ «Город Чита»	-	Чита, Автомобильный проезд, 45	52,08008	113,41284	1.1 Евро
5805	Городской округ «Город Чита»	АРЗ. Вертолетная ул., 1	г Чита, ул Вертолетная, д 1	52,08189	113,44031	8.0 Бункер
5806	Городской округ «Город Чита»	ООО Маяк магазин Хлеб-Соль ул. Пригородная 2; ИП Башарова магазин ул. Пригородная 2 8-995-553-3180	Чита, Железнодорожный район	52,07602	113,45814	1.1 Евро
5807	Городской округ «Город Чита»	г. Чита, ул. Ангарская, д. 19 МКД ООО УК "Кварта-Л" (21,44м3); ул. Ангарская, д. 21 МКД ООО УК "Сити-Сервис" (11,6м3); ул. Забайкальского рабочего, д. 15 МКД ООО 'Лидер" ЖЭУ-6	ул. Ангарская, д. 19 МКД ООО УК "Кварта-Л" (21,44м3); ул. Ангарская, д. 21 МКД ООО УК "Сити-Сервис" (11,6м)	52,02826	113,51868	1.1 Евро
5808	Городской округ «Город Чита»	Дистанция электроснабжения ЭЧС-8 ст. Чита переулок октябрьский 14 243880	Дистанция электроснабжения ЭЧС-8 ст. Чита переулок октябрьский 14 243880	52,04371	113,43247	0.75 - железный
5809	Городской округ «Город Чита»	Водоканал Угданский проезд 50	Водоканал Угданский проезд 50	52,0891	113,38602	0.75 - железный
5810	Городской округ «Город Чита»	РЖД Котельная автобаза ул. Кирпично-Заводская 41 стр1	РЖД Котельная автобаза, Чита, Кирпично-Заводская улица, 41	52,03563	113,43221	0.75 - железный
5811	Городской округ «Город Чита»	РЖД Насосная станция №10 ул. Кирпично-Заводская 56 89144642750	Чита, ул. Кирпично-Заводская 56	52,0395	113,43006	0.75 - железный
5812	Городской округ «Город Чита»	ООО "Автобус-Сервис" (ИП Курносов С.В.) г. Чита, ул. Промышленнная, вл. 1, стр. 18 тел.: 8-914-461-7138	ООО "Автобус-Сервис" (ИП Курносов С.В.)г. Чита, ул. Промышленнная, вл. 1, стр. 18	51,99167	113,465	1.1 Евро
5813	Городской округ «Город Чита»	НСТ 127 Озерный (8-914-520-8317, 8-924-377-8750)	672038, Чита	52,12249	113,48131	1.1 Евро
5814	Городской округ «Город Чита»	БРК ул. Красной Звезды 76	76, улица Красной Звезды, Чита	52,08031	113,48216	1.1 Евро
5815	Городской округ «Город Чита»	ФЛ Медведева п. Застепь ул. Главная 14	ФЛ Медведева п. Застепь ул. Главная 14	52,0966	113,28884	1.1 Евро
5816	Городской округ «Город Чита»	п. Восточный Опытный 5	, п. Восточный Опытный 5, Чита	51,97606	113,25418	1.1 Евро
5817	Городской округ «Город Чита»	п. Восточный Опытный 2	, п. Восточный Опытный 2, Чита	51,97502	113,25573	1.1 Евро
5818	Городской округ «Город Чита»	Школа №34 Застепь ул. Ранетная, д. 7	Школа №34 Застепь ул. Ранетная, д. 7	52,09785	113,2904	1.1 Евро
5819	Городской округ «Город Чита»	Картон Привоз	Бажин Звездная улица, 11	52,01916	113,3018	1.1 Евро
5820	Городской округ «Город Чита»	ООО Азимут-А ул.Энергетиков, д.18, поликлиника ул.Энергетиков, д.18А, ИП Вдовина магазин Орион ул. Энергетиков, д.7А	ул. Энергетиков, 18, Чита	52,06433	113,35681	1.1 Евро
5821	Городской округ «Город Чита»	ГУ Мин. РФ по ГО и ЧС ул. Рахова 9 (ПЧС№5)	9Б, улица Рахова, Чита	52,0461	113,42171	0.75 - железный
5822	Городской округ «Город Чита»	Автомобильные дороги Забайкалья Угданский проезд 76 237044	Автомобильные дороги Забайкалья Угданский проезд 76 237044	52,09361	113,36135	0.75 - железный
5823	Городской округ «Город Чита»	Гаражный кооператив 59 мкр. Агрогородок Опытный 89242761529	Гаражный кооператив 59 мкр. Агрогородок Опытный 89242761529	51,98089	113,25707	0.75 - железный
5824	Городской округ «Город Чита»	Спорт зал ул. Космонавтов 10	Спорт зал ул. Космонавтов 10	52,07827	113,38129	0.75 - железный
5825	Городской округ «Город Чита»	Служба судебных приставов ул. Малая 5 32-07-11	Служба судебных приставов ул. Малая 5 32-07-11	52,03263	113,48327	0.75 - железный
5826	Городской округ «Город Чита»	Магазин "Топольки" ул. Аэродромная 31в	Магазин "Топольки" ул. Аэродромная 31в	52,01967	113,33657	0.75 - железный
5827	Городской округ «Город Чита»	ИП Днепровский автостоянка 6мкр стр 26 89141311221	ИП Днепровский автостоянка 6мкр стр 26 89141311221	52,06436	113,39411	0.75 - железный
5828	Городской округ «Город Чита»	Доровских Н.А. ул. 4ая Долиновская 19	Доровских Н.А. ул. 4ая Долиновская 19	52,0489	113,42581	0.75 - железный
5829	Городской округ «Город Чита»	ООО Машзавод-Инвест ул. Недорезова 1е	ООО Машзавод-Инвест ул. Недорезова 1е	52,03314	113,47643	0.75 - железный
5830	Городской округ «Город Чита»	п. Черновские ул. Старошахтерская 75	п. Черновские ул. Старошахтерская 75	52,0004	113,27104	0.75 - железный
5831	Городской округ «Город Чита»	п. Черновские ул. Краснокаменская 7	п. Черновские ул. Краснокаменская 7	51,99466	113,25823	0.75 - железный
5832	Городской округ «Город Чита»	ул. Угольщиков 18,20, ул Майская 19	ул. Угольщиков 18,20, ул Майская 19	51,98729	113,26856	0.75 - железный
5833	Городской округ «Город Чита»	ул. Угольщиков 23,25	ул. Угольщиков 23,25	51,98815	113,26706	0.75 - железный
5834	Городской округ «Город Чита»	п. Восточный Урульгинская 87,93	п. Восточный Урульгинская 87,93	51,98991	113,28237	0.75 - железный
5835	Городской округ «Город Чита»	п. Восточный Урульгинская 52, Жерейская 1,2	п. Восточный Урульгинская 52, Жерейская 1,2	51,98939	113,28099	0.75 - железный
5836	Городской округ «Город Чита»	Кадала Тобольская 1,4,5	Кадала Тобольская 1,4,5	52,01361	113,32271	0.75 - железный
5837	Городской округ «Город Чита»	ИП Сорокин Охранный тупик вл3 стр6 89141430817	ИП Сорокин Охранный тупик вл3 стр6 89141430817	52,01364	113,34998	0.75 - железный

№	Муниципальное образование	Наименование места накопления	Адрес места накопления	Географические координаты		Тип контейнера
5838	Городской округ «Город Чита»	ул Газимурская 15 неблаг. фонд	ул Газимурская 15 неблаг. фонд	52,03387	113,41881	0.75 - железный
5839	Городской округ «Город Чита»	ул. 2ая Московская 23,25 неблаг.фонд	ул. 2ая Московская 23,25 неблаг.фонд	52,0264	113,43525	0.75 - железный
5840	Городской округ «Город Чита»	ул. 2ая Московская 9,11,13 неблаг.фонд	ул. 2ая Московская 9,11,13 неблаг.фонд	52,02644	113,43952	0.75 - железный
5841	Городской округ «Город Чита»	ИП Ихтиарян база ул. Олимпийская 48 892404776755	ИП Ихтиарян база ул. Олимпийская 48 892404776755	52,08178	113,4092	0.75 - железный
5842	Городской округ «Город Чита»	Солобоев. АГЗС. Космонавтов ул., 18	Солобоев. АГЗС. Космонавтов ул., 18	52,0841	113,38096	0.75 - железный
5843	Городской округ «Город Чита»	Раменский. М. Рокосовского ул., 3	АЗС "КОРС", ул. Маршала Рокоссовского, 3, п. Текстильщиков, 672042	52,06707	113,38579	0.75 - железный
5844	Городской округ «Город Чита»	НГЧ пункт обогрева ст. Кадала (8-924-020-0422)(4,4м3 в мес.)	НГЧ пункт обогрева ст. Кадала (8-924-020-0422)(4,4м3 в мес.)	52,01826	113,35576	1.1 Евро
5845	Городской округ «Город Чита»	НГЧ табельная ст. Кадала (8-924-020-0422)(1,1м3 в мес.)	НГЧ табельная ст. Кадала (8-924-020-0422)(1,1м3 в мес.)	52,01561	113,32178	1.1 Евро
5846	Городской округ «Город Чита»	НГЧ Пост ЭЦ ст. Кадала (8-924-020-0422)(3,3м3 в мес.)	НГЧ Пост ЭЦ ст. Кадала (8-924-020-0422)(3,3м3 в мес.) Карпатская улица, 7	52,01664	113,32889	1.1 Евро
5847	Городской округ «Город Чита»	Гарант 6-й микрорайон д. 1 (2 заезд)	6-й, микрорайон д. 1 ВТОРОЙ ЗАЕЗД	52,06664	113,38696	1.1 Евро
5848	Городской округ «Город Чита»	Гарант 6-й микрорайон д. 8 (2 заезд)	6-й микрорайон д. 8 ВТОРОЙ ЗАЕЗД	52,06536	113,39025	1.1 Евро
5849	Городской округ «Город Чита»	Гарант 6-й микрорайон д. 15 (2 заезд)	6-й, микрорайон д. 15 ВТОРОЙ ЗАЕЗД	52,06367	113,39537	1.1 Евро
5850	Городской округ «Город Чита»	Гарант 6-й микрорайон д. 14 (2 заезд)	6-й, микрорайон д. 14 ВТОРОЙ ЗАЕЗД	52,06317	113,39398	1.1 Евро
5851	Городской округ «Город Чита»	Гарант 6-й микрорайон 25, 27 (2 заезд)	6-й микрорайон д. 25,27 ВТОРОЙ ЗАЕЗД	52,06621	113,39199	1.1 Евро
5852	Городской округ «Город Чита»	Гарант 6-й микрорайон 20(2 заезд)	6-й микрорайон, д. 20 ВТОРОЙ ЗАЕЗД	52,06506	113,3937	1.1 Евро
5853	Городской округ «Город Чита»	ООО Сигнал	Чита, 1-я Новопроточная улица, 4	52,03789	113,48244	1.1 Евро
5854	Городской округ «Город Чита»	Кадала, ул. Гайдара, 5	Кадалинка, улица Гайдара, 5А	52,00963	113,34412	1.1 Евро
5855	Городской округ «Город Чита»	МКД, г. Чита Недорезова 3Б	Чита, улица Недорезова, 3Б	52,03538	113,47208	1.1 Евро
5856	Городской округ «Город Чита»	ООО Полимер Фадеева д. 4 (2 заезд)	ООО Полимер Фадеева д. 4 (2 заезд) ВТОРОЙ ЗАЕЗД	52,07226	113,38797	1.1 Евро
5857	Городской округ «Город Чита»	ПГСК "Агат" г.Чита мкр.Батарейный 1	Чита, микрорайон Батарейный 1 ПГСК "Агат"	52,02251	113,52529	0.75 - железный
5858	Городской округ «Город Чита»	Прогресс Пр. Фадеева 14 (2 заезд)	пр. Фадеева 14 ВТОРОЙ ЗАЕЗД	52,07109	113,38915	1.1 Евро
5859	Городской округ «Город Чита»	г. Чита, ул. Ангарская, 42 Центр эстетической стоматологии и имплантологи	42, Ангарская улица, Чита	52,0297	113,51529	0.75 - железный
5860	Городской округ «Город Чита»	Прогресс Пр. Фадеева 16 (2 заезд)	проспект Фадеева, 16 ВТОРОЙ ЗАЕЗД	52,07047	113,39087	1.1 Евро
5861	Городской округ «Город Чита»	Прогресс 5мкр д. 35 (2 заезд)	5-й микрорайон, 35 ВТОРОЙ ЗАЕЗД	52,06887	113,39337	1.1 Евро
5862	Городской округ «Город Чита»	Садко Авто, Ковыльная ул., 27 А	672014, Чита, улица Ковыльная, 27, стр1	52,0811	113,4644	1.1 Евро
5863	Городской округ «Город Чита»	Рудник Кадала, ул. Забайкальская . д. 4	ул. Забайкальская, 4, Чита, 672018	52,03548	113,27179	1.1 Евро
5864	Городской округ «Город Чита»	Рудник Кадала, ул. Забайкальская, д. 6	ул. Забайкальская, 6, Чита, 672018	52,03627	113,26941	1.1 Евро
5865	Городской округ «Город Чита»	Прогресс 5мкр д. 1,2 второй заезд	Чита, 5-й, микрорайон д. 1,2 ВТОРОЙ ЗАЕЗД	52,07047	113,39719	1.1 Евро
5866	Городской округ «Город Чита»	ООО Птица 5мкр д. 46 второй заезд	5-й, микрорайон д. 46 ВТОРОЙ ЗАЕЗД	52,06902	113,40189	1.1 Евро
5867	Городской округ «Город Чита»	п. Восточный, ул. 40 лет Октября, 13	п. Восточный, ул. 40 лет Октября, 13 1к	51,98466	113,27076	0.75 - железный
5868	Городской округ «Город Чита»	КДЦ Спутник парк Халкингол ул. Столярова 76	КДЦ Спутник парк Халкингол ул. Столярова 76	52,03275	113,52453	1.1 Евро
5869	Городской округ «Город Чита»	Гарант 5 мкр д. 49 второй заезд	Чита, 5-й, ВТОРОЙ ЗАЕЗД	52,0701	113,39998	1.1 Евро
5870	Городской округ «Город Чита»	Ряшина Виктория Анатольевна жилой дом мкр. Солнечный 190 8-924-271-6348	Чита, микрорайон Солнечный	52,1041	113,4802	1.1 Евро
5871	Городской округ «Город Чита»	Прогресс 5 мкр. Д. 29 второй заезд	Чита, 5-й микрорайон , д. 29 ВТОРОЙ ЗАЕЗД	52,07147	113,39524	1.1 Евро
5872	Городской округ «Город Чита»	г. Чита, ул. Ангарская, д. 30, Забайкальского рабочего, д. 23, Столярова, д. 65 ДУ - 7	ДУ - 7 ул. Ангарская, д. 30, Забайкальского рабочего, д. 23, Столярова, д. 65	52,02945	113,51604	1.1 Евро
5873	Городской округ «Город Чита»	Прогресс 4й микрорайон 12 второй заезд	4-й микрорайон д. 12 ВТОРОЙ ЗАЕЗД	52,07274	113,39427	1.1 Евро
5874	Городской округ «Город Чита»	ИП Бадмаев магазин Читинка, Чита, Северный, 57	672038, Чита, микрорайон Северный,	52,0771	113,48271	1.1 Евро
5875	Городской округ «Город Чита»	4мкр.д.10 второй заезд	Чита, 4-й микрорайон, д. 10 ВТОРОЙ ЗАЕЗД	52,07221	113,38741	1.1 Евро
5876	Городской округ «Город Чита»	3мкр д. 17 второй заезд	3-й, микрорайон д. 17 ВТОРОЙ ЗАЕЗД	52,07555	113,38729	1.1 Евро
5877	Городской округ «Город Чита»	4 мкр 35 второй заезд	4 микрорайон д. 35 ВТОРОЙ ЗАЕЗД	52,07636	113,38955	1.1 Евро
5878	Городской округ «Город Чита»	п. Восточный, ул. Новопутейская, 20 корп 1	Новопутейская ул., 20 к1, Восточный, 672023	51,99117	113,28987	0.75 - железный
5879	Городской округ «Город Чита»	4мкр 27 второй заезд	4 микрорайон, 27 ВТОРОЙ ЗАЕЗД	52,07613	113,39463	1.1 Евро
5880	Городской округ «Город Чита»	ТК ГК "Белая Башня" г. Чита, мкр. Гвардейский, 14; Дисконт Спутник Гвардейский 14 этаж 1	14, микрорайон Гвардейский, поселок Каштак, Чита	52,08991	113,48277	1.1 Евро
5881	Городской округ «Город Чита»	г.Чита ул. Шилова, 101А ООО "Санол"	ул. Шилова, 101А, г. Чита	52,06371	113,49406	1.1 Евро
5882	Городской округ «Город Чита»	Строй ДМ Сенная падь 83а 89243711305	83А, микрорайон Сенная Падь, Чита	52,08333	113,50327	1.1 Евро
5883	Городской округ «Город Чита»	ИП Ванчугова Е.А. ул. Сенная Падь 100	Чита, микрорайон Сенная Падь	52,08183	113,50566	1.1 Евро
5884	Городской округ «Город Чита»	ООО Профи Сенная падь 63а 8-924-271-7878	62, микрорайон Сенная Падь, Чита	52,08384	113,50201	1.1 Евро
5885	Городской округ «Город Чита»	В/Г № 281 Полковой Проезд 6 А Мед. Пункт	Чита, поселок Каштак	52,08677	113,48666	1.1 Евро
5886	Городской округ «Город Чита»	г. Чита, ул. Шилова, 100 ИП Пасаженников (Автокомплекс "Макси")	ул. Шилова, 100, г. Чита	52,0664	113,4946	1.1 Евро
5887	Городской округ «Город Чита»	г. Чита, ул. 3-я Шубзаводская, 13 ООО "Энергокомплект"	г Чита, ул 3-я Шубзаводская, д 13, Энергокомплект	52,01539	113,50874	8.0 Бункер
5888	Городской округ «Город Чита»	Милосердие. Смоленская ул., 121 мусоропровод	Чита, Смоленская улица, 121	52,05076	113,48993	1.1 Евро
5889	Городской округ «Город Чита»	СШОР № 1 проезд Высокогорный 1 (За катком)(1,1м3 в мес.на общей)	Чита, Центральный район проезд Высокогорный 1	52,05186	113,56603	1.1 Евро
5890	Городской округ «Город Чита»	ООО Мадрид	Чита, улица Балябина, 16	52,04023	113,50674	1.1 Евро
5891	Городской округ «Город Чита»	г. Чита, ул. Шилова, дд. 99, 99а МКД НУ "Звездный"	ул. Шилова, 99А, г. Чита	52,0636	113,49309	1.1 Евро
5892	Городской округ «Город Чита»	ИП Шкабурин С.И.	КФХ чен-чен Чита, Кутузовский проезд, 14	52,07985	113,3204	0.75 - железный
5893	Городской округ «Город Чита»	ИП Шкабурин С.И.	КФХ чен-чен Чита, Угданский проезд, 73	52,10271	113,34804	0.75 - железный
5894	Городской округ «Город Чита»	УК КварталЛ ул. Смоленская 123, ТСЖ Смоленский ул. Смоленская 119, Департамент по обеспечению деятельности мировых судей	121, Смоленская улица, Чита	52,05056	113,48955	1.1 Евро
5895	Городской округ «Город Чита»	5 мкр 34 второй заезд	5 мкр. Д. 34 ВТОРОЙ ЗАЕЗД	52,06578	113,3981	1.1 Евро
5896	Городской округ «Город Чита»	г. Чита, ул. Лазо, 112Б ИП Лобан М.Б., база "Яхонт", в районе склада 35	ул. Лазо, 112Б, ООО "Лобан"	52,028	113,48565	8.0 Бункер
5897	Городской округ «Город Чита»	г. Чита ул. Кирова, д. 41 МКД АО "Империал" ул. Кирова, д. 37 МКД ООО "Первая"	ул. Кирова, 41, г. Чита	52,0218	113,53701	1.1 Евро
5898	Городской округ «Город Чита»	ИП Садчикова	672022, Чита, поселок Энергетиков, улица Энтузиастов, 44а	52,06428	113,35854	1.1 Евро
5899	Городской округ «Город Чита»	г. Чита, ул. Белорусская, дд. 20, 22, 24 МКД неблаг.фонд ООО УК "Кенон"	672039, Чита, улица Белорусская, 22	52,02262	113,54247	1.1 Евро
5900	Городской округ «Город Чита»	ИП Тамразян, Чита, Дачный проезд, 3, гостиница/минимаркет	Чита, Дачный проезд, 3	52,10278	113,47612	1.1 Евро

№	Муниципальное образование	Наименование места накопления	Адрес места накопления	Географические координаты		Тип контейнера
5901	Городской округ «Город Чита»	Радуга, Чита, Романовский тракт, 46	Россия, Чита, 46, Романовский тракт	52,08942	113,4484	1.1 Евро
5902	Городской округ «Город Чита»	ИП Горчаков А.А.	ИП Горчаков А.А. Ивановская улица, 19А	52,05882	113,40772	0.75 - железный
5903	Городской округ «Город Чита»	Бублиенов МВ ул. Гагарина 8Б	Чита, улица Гагарина, 8Б	52,02275	113,546	1.1 Евро
5904	Городской округ «Город Чита»	Противопожарная служба ул. Кирова 20	20, улица Кирова, Чита	52,0244	113,53722	1.1 Евро
5905	Городской округ «Город Чита»	ФКУ комбинат "Аргунь" Управления Федерального агенства по гос резервам ул. Александра-Заводская 2(1,1м3 в мес.)	Чита, Александро-Заводская улица, 2	52,02856	113,53666	1.1 Евро
5906	Городской округ «Город Чита»	ООО Икар, База, г. Чита, ул. Геологическая, 45	Чита, посёлок Кадала, Геологическая улица, 45	52,01705	113,34354	0.75 - железный
5907	Городской округ «Город Чита»	ООО Икар, АЗС, г. Чита, а.д. Иркутск-Чита, 1-83 км. + 670 (п. Зыково)	ООО Икар, АЗС, г. Чита, а.д. Иркутск-Чита, 1-83 км. + 670 (п. Зыково)	52,01484	113,20469	0.75 - железный
5908	Городской округ «Город Чита»	ул. Профсоюзная,18 : Регистрационная палата, Центр Занятости населения ЗК, ЦНТИ, Казначейство. ул. Профсоюзная,20. Управления судебного департамента. ул. Амурская, 81: Информац Центр, УФСИН России ул. Амурская 81 (31-44-28) ФЕВРАЛЬ-ОКТЯБРЬ(3,3м3 в мес.)	672000, Чита, улица Амурская, 71А	52,02781	113,50235	1.1 Евро
5909	Городской округ «Город Чита»	ИП Ганницкий В.М. ул. Трактовая 18а	г Чита, ул Трактовая, д 18а	52,05568	113,45875	1.1 Евро
5910	Городской округ «Город Чита»	ИП Хлопов, Чита, ул. Малая 2В, стр. 1, офис	Чита, Малая улица, 2Вс1	52,03372	113,48124	1.1 Евро
5911	Городской округ «Город Чита»	ООО Гранд, детский сад, г. Чита, ул. Бутина, 75 (внутренний двор)	Чита, улица Бутина, 75	52,04109	113,50621	1.1 Евро
5912	Городской округ «Город Чита»	ГСК №5 - НИЗ 1-я Читинская улица, 8	Чита, 1-я Читинская улица, 8 ГСК №5 - НИЗ	52,05016	113,48815	0.75 - железный
5913	Городской округ «Город Чита»	ИП Смирнов В.В., г. Чита, ул. Олимпийская, д.35	ИП Смирнов В.В., г. Чита, ул. Олимпийская, д.35	52,08663	113,41782	1.1 Евро
5914	Городской округ «Город Чита»	г. Чита, Молоковский тракт ИП Дегтярев С.В. (источник)	г. Чита, Молоковский тракт ИП Дегтярев С.В. (источник)	51,91246	113,54769	1.1 Евро
5915	Городской округ «Город Чита»	Автостоянка "Авторитет" и Кафе-Бар	Автостоянка "Авторитет" и Кафе-Бар Угданский проезд 71Б	52,09998	113,34355	1.1 Евро
5916	Городской округ «Город Чита»	Магазин г. Чита ул. Кенонская 25б	Чита, Кенонская улица, 25Б	52,04084	113,4383	0.75 - железный
5917	Городской округ «Город Чита»	УФСИН ул. Ингодинская 1а 31-44-28	Чита, Ингодинская улица, 1а	52,02355	113,52222	1.1 Евро
5918	Городской округ «Город Чита»	ИП Швецов Е. О. , ул. Верхоленская 4	672039, Верхоленская ул., 4, Чита	52,02905	113,53377	1.1 Евро
5919	Городской округ «Город Чита»	г. Чита, ул. Красноярская, д. 12 ООО УК "Кварта Л"	ул. Красноярская, д. 12 ООО УК "Кварта Л"	52,02469	113,51828	1.1 Евро
5920	Городской округ «Город Чита»	БАЖИН ул.Карповский тракт 99 м\н Хороший (15,2 в мес.)	672038, Чита, Сёльское поселёние «Смоленское», Карповский тракт, 103	52,12996	113,48795	1.1 Евро
5921	Городской округ «Город Чита»	г.Чита, ул. Красной Звезды, 58 ТД "Царский"	ул. Красной Звезды, 58, г. Чита (ТД "Царский)	52,07485	113,48337	1.1 Евро
5922	Городской округ «Город Чита»	ИП Помулева Надежда Олеговна, г. Чита, мкр. Геофизический 22 (ТК "Солнечный")	22Б, микрорайон Геофизический, Чита	52,08274	113,48461	1.1 Евро
5923	Городской округ «Город Чита»	Складское помещение (г. Чита, ул. Недорезова 1г)	Чита, улица Недорезова, 1Г	52,03361	113,47618	1.1 Евро
5924	Городской округ «Город Чита»	г.Чита,Карповский тракт,д.103Р	Чита, Карповский тракт, 103с1 Желдор Экспресс павильон	52,13107	113,48846	0.75 - железный
5925	Городской округ «Город Чита»	Заб.ГУ ул. Баргузинская 43 45-61-16	Чита, Ингодинский район ул. Баргузинская 43	52,03382	113,52785	1.1 Евро
5926	Городской округ «Город Чита»	г. Чита, ул. Ингодинская, 43 ИП Краснова (Кондитерский цех)	Ингодинская ул., д. 43 ИП Краснова кондитерский цех, (8-914-492-0266)	52,02918	113,50782	1.1 Евро
5927	Городской округ «Город Чита»	Воинская Площадка, 113 неблаг. фонд	Воинская Площадка, 113 неблаг. фонд	52,04196	113,44677	1.1 Евро
5928	Городской округ «Город Чита»	Торговая база г.Чита пр. Раздольный 26	Чита, Раздольный проезд, 26	52,07557	113,36652	8.0 Бункер
5929	Городской округ «Город Чита»	Чернышев А.В. ул. Богдана Хмельницкого 11	672039, Чита, улица Богдана Хмельницкого, 12	52,03079	113,53998	1.1 Евро
5930	Городской округ «Город Чита»	г. Чита, ул. 2-я Шубзаводская, 33а Автостоянка	672001, Чита, 2-я Шубзаводская улица, 33	52,02211	113,4989	0.75 - железный
5931	Городской округ «Город Чита»	ГПОУ "ЗТТ" Учебный корпус г. Чита, ул. Карла Маркса, 22	Заб.транс.коллеж (уч.корпус)К. Маркса, 21 ворота до 18-00 (24-34-84)	52,03014	113,45642	1.1 Евро
5932	*Городской округ «Город Чита»*	*Гор.больница, ул. Ленина 8 (2 заезд)*	*Чита, улица Ленина, 8к1*	*52,026*	*113,52348*	*1.1 Евро*
5933	Городской округ «Город Чита»	Аэронавигация ул. Титовская сопка 1 (8-924-274-7883, 33-69-52, 33-69-79)	Аэронавигация ул. Титовская сопка 1 (8-924-274-7883, 33-69-52, 33-69-79)	52,00797	113,45884	1.1 Евро
5934	Городской округ «Город Чита»	Ч/Л девичья Сопка 5 квартал 2	Никитенко микрорайон Девичья Сопка, 5 квартал 2	52,06347	113,40116	0.75 - железный
5935	Городской округ «Город Чита»	ИП Миронова Автостоянка, сто Радуга проезд Угданский 2ж	ИП Миронова Автостоянка, сто Радуга проезд Угданский 2ж	52,07012	113,4009	0.75 - железный
5936	Городской округ «Город Чита»	Суяркулов магазин "Продукты" и Частный дом и и Частный дом г. Чита ул.Богдана Хмельницкого 35	Чита, улица Богдана Хмельницкого, 35	52,03412	113,53247	1.1 Евро
5937	Городской округ «Город Чита»	Богдана Хмельницкого, 24/2 ЗАБГУ	672039, Чита, улица Богдана Хмельницкого, 35	52,03445	113,5327	1.1 Евро
5938	Городской округ «Город Чита»	ТОПП ООО ГК, г. Чита, Окружной проезд, 14А (станция технического обслуживания)	ТОПП ООО ГК, г. Чита, Окружной проезд, 14А	52,08401	113,37156	1.1 Евро
5939	Городской округ «Город Чита»	УК Партнер Чита ул. Кирова 16	Чита, улица Кирова, 16	52,02361	113,53713	1.1 Евро
5940	Городской округ «Город Чита»	Участок ОАО "РЖД" Дирекция моторвагонного подвижного состава г. Чита, Деповская, 1	Чита, Деповская улица	52,0338	113,46395	1.1 Евро
5941	Городской округ «Город Чита»	ООО РСТК База (г.Чита, ул. Бекетова 90А, стр.2)	Чита, Ингодинский район ул. Бекетова 90А, стр.2) *ООО РСТК База*	52,02284	113,4868	0.75 - железный
5942	Городской округ «Город Чита»	Лидер ул. Кирова 2, 2а, 4	4А, улица Кирова, Чита	52,02113	113,54051	1.1 Евро
5943	Городской округ «Город Чита»	Минусинская 8,10	Минусинская 8,10	51,9902	113,22584	0.75 - железный
5944	Городской округ «Город Чита»	Автомастер Ли Мостовая 3(тер.СТО)	г Чита, ул Мостовая, д 3	52,03959	113,47806	1.1 Евро
5945	Городской округ «Город Чита»	ЖКС 9 ВГ 214 п. Зыково	ЖКС 9 ВГ 214 п. Зыково	52,05036	113,18784	1.1 Евро
5946	Городской округ «Город Чита»	ЖКС 9 ВГ 214 п. Зыково	ЖКС 9 ВГ 214 п. Зыково	52,05667	113,19025	1.1 Евро
5947	Городской округ «Город Чита»	Медсанчасть ул. Ингодинская 2	Медсанчасть ул. Ингодинская 2	52,02417	113,52318	1.1 Евро
5948	Городской округ «Город Чита»	Сибирская гидрогеологическая партия офис ул. Июньская 27 (8-914-490-1127)	27, Июньская улица, Чита	52,05954	113,49104	1.1 Евро
5949	Городской округ «Город Чита»	г. Чита, ул. Амурская, 3 УФСИН	672039, Чита, улица Амурская, 3г	52,02137	113,51959	1.1 Евро
5950	Городской округ «Город Чита»	КДЦ Спутник мемориал (вечный огонь) ул. Белика 26	672000, Чита, ул. Белика, 26, мемориал	52,04713	113,47257	1.1 Евро
5951	Городской округ «Город Чита»	КДЦ Спутник мемориал (вечный огонь) ул. Белика 26	672000, Чита, ул. Белика, 26, мемориал	52,04587	113,47073	1.1 Евро
5952	Городской округ «Город Чита»	КДЦ Спутник мемориал (вечный огонь) ул. Белика 26	672000, Чита, ул. Белика, 26, мемориал	52,04959	113,47441	1.1 Евро
5953	Городской округ «Город Чита»	КДЦ Спутник мемориал (вечный огонь) ул. Белика 26	672000, Чита, ул. Белика, 26, мемориал	52,04481	113,47101	1.1 Евро
5954	Городской округ «Город Чита»	КДЦ Спутник мемориал (вечный огонь) ул. Белика 26	672014, Чита, улица Генерала Белика, 41	52,04445	113,4701	1.1 Евро
5955	Городской округ «Город Чита»	ул. 2-я Каштакская 16, 18	16, 2-я Каштакская улица, Чита	52,06401	113,48935	1.1 Евро
5956	Городской округ «Город Чита»	г. Чита, ул. Лазо, 112 В ИП Белохон Э.В.	ул. Лазо, 112В, ООО "Белохон"	52,02761	113,48372	8.0 Бункер
5957	Городской округ «Город Чита»	Аэродромная 38	672018, Чита, Кадала, улица Аэродромная, 38	52,02052	113,33925	0.75 - железный
5958	Городской округ «Город Чита»	СЗ Курнатовского 24	Чита, улица Курнатовского, 24	52,03793	113,49632	0.75 - железный

№	Муниципальное образование	Наименование места накопления	Адрес места накопления	Географические координаты		Тип контейнера
5959	Городской округ «Город Чита»	Транспортная компания (г.Чита, ул. Петровская 43)	Чита, Петровская улица, 43	52,02799	113,49795	1.1 Евро
5960	Городской округ «Город Чита»	Сервисное локомотивное депо "Чита" г. Чита, Деповская,1	Чита, Железнодорожный район	52,03485	113,45914	8.0 Бункер
5961	Городской округ «Город Чита»	ВЕНТИЛЯЦИОННЫЙ ЗАВОД, Чита, ул. Олимпийская, 5а, стр1	Чита, Олимпийская улица, 5Ас1	52,09065	113,44048	8.0 Бункер
5962	Городской округ «Город Чита»	г. Чита, ул. Лесозаводская, д. 163 Кравченко Е.И.	672020, Чита, Лесозаводская улица, 169 Кравченко Е.И.	52,0228	113,47863	0.75 - железный
5963	Городской округ «Город Чита»	ООО Детокс ул. Кастринская 51	53, Кастринская улица, Чита	52,04349	113,48268	1.1 Евро
5964	Городской округ «Город Чита»	ООО "БОЛЬШОЙ ОСТРОВ", г. Чита, Ярославского, 2, стр.10, пом.1	672020, Чита, улица Ярославского, 2	52,01458	113,48761	8.0 Бункер
5965	Городской округ «Город Чита»	г. Чита, ул Верхоленская, 2а АО "ЧитаГазАвтосервис"тел.: 8-914-494-6985	ул. Верхоленская, 2а, г. Чита АО "ЧитаГазАвтосервис"	52,02697	113,53312	0.75 - железный
5966	Городской округ «Город Чита»	г. Чита, ул. Анохина, 43а ЧЦСТР ВОС ООО	г Чита, ул Анохина, д 43, ВОС	52,02708	113,50912	8.0 Бункер
5967	Городской округ «Город Чита»	Здание подзарядной Читинская мех-ия дистанция г. Чита, ул. Перронная, 2а	г. Чита, ул. Перронная, 2а, Здание подзарядной Читинская мех-ия дистанция	52,03156	113,46276	1.1 Евро
5968	Городской округ «Город Чита»	Магазин "Анастасия" (г.Чита, ул. Аграрная 11)	Чита, поселок Заречный, Аграрная улица, 11	52,10716	113,452	0.75 - железный
5969	Городской округ «Город Чита»	ГУЗ ККБ	г Чита, ул Коханского, д 7	52,05481	113,50513	8.0 Бункер
5970	Городской округ «Город Чита»	Автомойка (г.Чита, ул. Заозерная 2)	Заозёрная улица, 2, Чита, Россия	52,0291	113,42869	0.75 - железный
5971	Городской округ «Город Чита»	Филиал АО Единая Энергетическая система ул. Краснознаменная 33	33, Краснознамённая улица, Чита	52,03918	113,46681	1.1 Евро
5972	Городской округ «Город Чита»	2-й Линейный переулок д. 5, 3 (неблаг. фонд)	Линейная 2я 3.5, Чита	52,03701	113,44508	0.75 - железный
5973	Городской округ «Город Чита»	Офис ОАО РЖД Читинская механ-ая дистанция г. Чита, ул. Геологическая, 2а	Офис ОАО РЖД Читинская механ-ая дистанция г. Чита, ул. Геологическая, 2а	52,0159	113,35604	0.75 - железный
5974	Городской округ «Город Чита»	ООО "ЖБИ", Чита, ул. Новая, 65	Чита, посёлок Рудник Кадала, Новая улица, 65	52,04337	113,24678	0.75 - железный
5975	Городской округ «Город Чита»	Церковь, Чита, Селенгинская, д. 7	672039, Чита, улица Селенгинская, 7 Антиохия церковь	52,02208	113,51661	0.75 - железный
5976	Городской округ «Город Чита»	ул. 1-я Линейная 105, 107	105, 1-я Линейная улица, Чита	52,04406	113,43846	1.1 Евро
5977	Городской округ «Город Чита»	Гарант 5 мкр, д. 31, ООО Маяк магазин Хлеб-Соль 5 мкр. д. 31	5ый микрорайон, 31а, Чита,	52,06641	113,40047	0.75 - железный
5978	Городской округ «Город Чита»	ИП Миронова Автостоянка г. Чита, ул. Ломоносова, 50	ИП Миронова Автостоянка г. Чита, ул. Ломоносова, 50	52,04893	113,45563	0.75 - железный
5979	Городской округ «Город Чита»	ИП Николайчук С.П., магазин "Планета Витаминов", г. Чита, мкр. Геофизический, 13	14, микрорайон Геофизический, Чита	52,08507	113,48204	1.1 Евро
5980	Городской округ «Город Чита»	ул. Горбунова 30, 32	Россия, Чита, 30, улица Горбунова	52,03798	113,44672	1.1 Евро
5981	Городской округ «Город Чита»	ул. Горбунова 31, 33, пер 2-й Линейный 7, 9, пер 1-й Линейный 6, 8	Россия, Чита, 31, улица Горбунова	52,0375	113,44648	1.1 Евро
5982	Городской округ «Город Чита»	ул. Горбунова 24	Чита, ул. Горбунова 24	52,03762	113,44778	1.1 Евро
5983	Городской округ «Город Чита»	ул. Горбунова 20, 22	22, улица Горбунова, Чита	52,03668	113,44909	1.1 Евро
5984	Городской округ «Город Чита»	ул. Горбунова 14 ООО "Техком" Антипиха"	улица Горбунова, 14, Чита, Россия	52,03366	113,45633	1.1 Евро
5985	Городской округ «Город Чита»	г. Чита, ул. 3-я Шубзаводская, 9ООО "Маяк", склады "Хлеб Соль"	672020, Чита, 3-я Шубзаводская улица, 7 "Маяк", склады "Хлеб Соль"	52,01223	113,51459	0.75 - железный
5986	Городской округ «Город Чита»	ООО "Авагард-75"	672039, Чита, ООО "Авагард-75"	52,01835	113,54804	0.75 - железный
5987	Городской округ «Город Чита»	Магазин Хлеб Соль г. Чита мкр. Гвардейский 16	Чита, поселок Каштак	52,08998	113,48276	1.1 Евро
5988	Городской округ «Город Чита»	ИП Рыбакова Светлана Валерьевна	123Б, улица Лазо, Чита ИП Рыбакова	52,02419	113,47984	0.75 - железный
5989	Городской округ «Город Чита»	г. Чита, ул. Гагарина, д. 7а, стр. 1, ТЦ Сосновый бор	672039, Чита, улица Гагарина, 7Ак1	52,02225	113,54548	1.1 Евро
5990	Городской округ «Город Чита»	Товары для дома, Фадеева 16Б	проспект Фадеева, 16Б Товары для дома,	52,07043	113,38909	1.1 Евро
5991	Городской округ «Город Чита»	ПРЦ (административное здание) г.Чита п.Рудник кадала ул.Новая 55	ПРЦ (административное здание) г.Чита п.Рудник кадала ул.Новая 55	52,04105	113,25771	1.1 Евро
5992	Городской округ «Город Чита»	Производственно-административное помещение (РЭМ) г.Чита п.Аэропрт корп.7 пом.1	г.Чита п.Аэропрт корп.7 пом.1	52,02324	113,30561	1.1 Евро
5993	Городской округ «Город Чита»	ИП Жуков Спортивно-оздоровительный комплекс ул. Ивановская 9а (8-914-458-4848)	ИП Жуков Спортивно-оздоровительный комплекс ул. Ивановская 9а (8-914-458-4848)	52,0577	113,41448	0.75 - железный
5994	Городской округ «Город Чита»	г. Чита, ул. Бабушкина, 123а МВД кафе "Алтаргана" ИП Цыбикова	672000, Чита, улица Бабушкина, 123а	52,0371	113,50509	1.1 Евро
5995	Городской округ «Город Чита»	ДУ -7 ул. Ленинградская 58	58, Ленинградская улица, Чита	52,03545	113,50547	1.1 Евро
5996	Городской округ «Город Чита»	ИП Кожемякина Наталья Александровна и АЗГС	ИП Кожемякина Наталья Александровна и АЗГС Олимпийская 2	52,08797	113,4459	0.75 - железный
5997	Городской округ «Город Чита»	КАМСС-сервис ООО, г. Чита, проезд Энергостроителей 8, сооружение 2 (Ремонт машин и оборудования)	г Чита, проезд Энергостроителей, д 8, КАМСС-сервис	52,05691	113,35161	8.0 Бункер
5998	Городской округ «Город Чита»	г. Чита, ул. Июньская, д. 21 МКД неблаг.фонд	ул. Июньская, 21, г. Чита	52,05887	113,49001	1.1 Евро
5999	Городской округ «Город Чита»	База производственная ООО "РС-Маркет", г. Чита, ул. Логовая 55	База производственная ООО "РС-Маркет", г. Чита, ул. Логовая 55	52,00834	113,48327	1.1 Евро
6000	Городской округ «Город Чита»	ФГБУ СЭУ ФПС ИПЛ по Забайкальскому краю	г Чита, ул Красноярская, д 58	52,03238	113,52554	1.1 Евро
6001	Городской округ «Город Чита»	ЗОЛОТАЯ КОРОЧКА ООО, г. Чита, ул. Олимпийская, 48 (база)	Чита, Олимпийская улица, 48	52,08191	113,40965	0.75 - железный
6002	Городской округ «Город Чита»	-	Россия, 672040, кладбище жд, улица Баранского, Читинский район	52,01705	113,44432	1.1 Евро
6003	Городской округ «Город Чита»	Христианская Церковь "Спасение в Иисусе" (г.Чита, ул. Подгорбунского, 60)	Чита, улица Подгорбунского, 60	52,04378	113,50518	1.1 Евро
6004	Городской округ «Город Чита»	ИП Григорян М. Г., Чита, мкр Геофизический 15, м-н/пекарня, Свежий хлеб (собственная контейнерная площадка, ключ у продавцов) 89141412778	15, микрорайон Геофизический, Чита	52,08662	113,48263	1.1 Евро
6005	Городской округ «Город Чита»	Жилой дом (Катаева Неолина Георгиевна) г.Чита, ул.Детская,20	Жилой дом (Катаева Неолина Георгиевна) г.Чита, ул.Детская,20	52,03003	113,45115	1.1 Евро
6006	Городской округ «Город Чита»	База ГУ "ЗАБАЙКАЛПОЖСПАС" г. Чита, пер. 2-ой Верхний, 2Б	672020, Чита, 2-й Верхний переулок, 2Б	51,9979	113,4683	8.0 Бункер
6007	Городской округ «Город Чита»	г. Чита, СНТ 140 "Заячий ключ" уч. 7	7, СНТ № 140 Заячий Ключ, Чита	51,98639	113,52112	1.1 Евро
6008	Городской округ «Город Чита»	Казачий хутор (8-924-477-9741)	казачий хутор, 1ая площадка	52,11641	113,39713	1.1 Евро
6009	Городской округ «Город Чита»	СТО "Север" (г. Чита, ул. Шилова 101)	Чита, улица Шилова, 101Б	52,06385	113,49419	0.75 - железный
6010	Городской округ «Город Чита»	ООО ПФ группа производственная база, г. Чита, ул. Олимпийская, д. 18	ООО ПФ группа производственная база, г. Чита, ул. Олимпийская, д. 18	52,08828	113,43273	0.75 - железный
6011	Городской округ «Город Чита»	ООО "Черновский ремонтно-механический	Чита, Сахалинская улица, 6	52,0032	113,26994	8.0 Бункер
6012	Городской округ «Город Чита»	ОП ООО "Янта" Чита, ул. Промышленная, 5	, 5, ул. Промышленная, ООО Янта-Хладокомбинат, Чита	51,99485	113,47315	1.1 Евро
6013	Городской округ «Город Чита»	СТО "Ремкар" (ул. Космонавтов д. 13)	672042, Чита, улица Космонавтов, 17	52,08195	113,38172	1.1 Евро

№	Муниципальное образование	Наименование места накопления	Адрес места накопления	Географические координаты		Тип контейнера
6014	Городской округ «Город Чита»	Актив -Забайкалье, Чита, уд. Гайдара, 13, торговая база	Актив -Забайкалье, Чита, уд. Гайдара, 13, торговая база	52,00742	113,33324	1.1 Евро
6015	Городской округ «Город Чита»	ТСЖ Хабаровское, ул Хабаровская 4; ООО Фано офис, ул. Хабаровская 4	672000, Хабаровская ул., 4, Чита	52,03933	113,50613	0.75 - железный
6016	Городской округ «Город Чита»	г. Чита, ул. Амурская, 42, 44 неблаг.фонд	672039, Чита, улица Амурская, 42А	52,02569	113,51119	1.1 Евро
6017	Городской округ «Город Чита»	ул. Амурская 48а, ул. Амурская 48, ООО Спектр, ООО Стандарт-Сервис	Россия, Чита, 48А, Амурская улица	52,02643	113,5088	1.1 Евро
6018	Городской округ «Город Чита»	г. Чита, ул. Верхоленская, 51 Гаражный кооператив №91 тел.: 8-914-125-1111	672039, Чита, Верхоленская улица, 51	52,03767	113,53554	1.1 Евро
6019	Городской округ «Город Чита»	Баданова м-н Спутник, мкр. Октябрьский, 14	ул. Октябрьский микрорайон, 14, Чита, 672038	52,05645	113,48386	1.1 Евро
6020	Городской округ «Город Чита»	г. Чита, ул. Горького, 43а В/Ч 82636	672027, Чита, улица Горького, 43а	52,03891	113,51115	1.1 Евро
6021	Городской округ «Город Чита»	Быков Алексей Петрович	Романовский тракт, 18, Чита, Россия	52,08332	113,45027	1.1 Евро
6022	Городской округ «Город Чита»	ООО Спецавтостоянка, Чита, ул. Верхоленская, 34	672039, Чита, Верхоленская улица, 34	52,03249	113,54296	1.1 Евро
6023	Городской округ «Город Чита»	ООО"Производственная компания"Электро"	г Чита, Агинский тракт, д 22, ПК Электро	52,00217	113,56612	8.0 Бункер
6024	Городской округ «Город Чита»	Гранд Сити, Чита, ул. Бутина, 8А, ИП Шиндяева Е В	Чита, улица Бутина, 8А	52,03119	113,49714	1.1 Евро
6025	Городской округ «Город Чита»	ООО "ВТОРРЕСУРС-НК", Чита, ул. Охранный тупик, 4	Чита, Охранный тупик, 4	52,01559	113,34889	0.75 - железный
6026	Городской округ «Город Чита»	Москвитина О.И. ул. Белорусская 11	672039, Чита, улица Белорусская, д. 11	52,024	113,54204	1.1 Евро
6027	Городской округ «Город Чита»	АО ТК "Мегаполис" г. Чита, ул. Промышленная, 1, стр. 4, стр. 18	672020, Чита, Промышленная улица, 1с 4	51,99269	113,46357	1.1 Евро
6028	Городской округ «Город Чита»	ООО "ГолдГеоПром", Чита, мкр-н Каштакский, 1	Чита, мкр-н Каштакский, 1	52,08402	113,47946	0.75 - железный
6029	Городской округ «Город Чита»	ПРИИСК СОЛОВЬЁВСКИЙ АО, База, Чита, Романовский тракт, 38А	Чита, Романовский тракт, 38А	52,08733	113,4511	1.1 Евро
6030	Городской округ «Город Чита»	Майская 36 , посёлок Восточный ГСК № 41	Майская 36 , посёлок Восточный ГСК № 41	51,98411	113,27632	1.1 Евро
6031	Городской округ «Город Чита»	Грузовой автосервис Риг Сервис г. Чита, ул. Беговая, 2	г Чита, ул Беговая, д 2 стр 1, Риг-Сервис	52,10117	113,43597	8.0 Бункер
6032	Городской округ «Город Чита»	г. Чита, ул. Петровско-Заводская, д. 25 МКД ООО УК "Читинка"	г. Чита, ул. Петровско-Заводская, д. 25	52,02964	113,52698	1.1 Евро
6033	Городской округ «Город Чита»	ООО ДМС Иркутск, Чита, ул. Строителей, 1	улица Строителей, 1 стр 23	52,07059	113,35912	8.0 Бункер
6034	Городской округ «Город Чита»	ИП Гришин В.Е. Красноярская 5 стр. 2	ИП Гришин В.Е. Красноярская 5 стр. 2	52,02434	113,51519	1.1 Евро
6035	Городской округ «Город Чита»	ООО «Медикс» Ул. Красной звезды, 9	672038, ул. Красной Звезды, 9, Чита	52,06808	113,48012	8.0 Бункер
6036	Городской округ «Город Чита»	г. Чита, ул. Лазо, 3 Б ООО "Эстель Сервис Сибирь" тел.: +7 (302-2)99-52-40	ул. Лазо, 3Б, г. Чита	52,0125	113,50693	0.75 - железный
6037	Городской округ «Город Чита»	ГСУСО Зыковский ПНДИ Яблоневый проезд 20 (8914-520-40-4058)	ГСУСО Зыковский ПНДИ Яблоневый проезд 20 (8914-520-40-4058)	52,05717	113,19531	1.1 Евро
6038	Городской округ «Город Чита»	ГСУСО Зыковский ПНДИ Яблоневый проезд 20	ГСУСО Зыковский ПНДИ Яблоневый проезд 20 (8914-520-40-4058)	52,05675	113,19662	1.1 Евро
6039	Городской округ «Город Чита»	ГСУСО Зыковский ПНДИ Яблоневый проезд 20	ГСУСО Зыковский ПНДИ Яблоневый проезд 20 (8914-520-40-4058)	52,05578	113,195	1.1 Евро
6040	Городской округ «Город Чита»	ЛУ МВД Агинский тракт 101 89145029412, 89992981288	ЛУ МВД Агинский тракт 101 89145029412, 89992981288	51,98284	113,61637	1.1 Евро
6041	Городской округ «Город Чита»	ЛУ МВД , ул. Амурская 56	ЛУ МВД , ул. Амурская 56	52,02771	113,50516	1.1 Евро
6042	Городской округ «Город Чита»	ФЛ Бравентьев А.С.	Чита, улица Лазо, 24Е	52,01838	113,50262	0.75 - железный
6043	Городской округ «Город Чита»	Министерство внутренних дел РФ на транспорте г.Чита ул.Новодолиновская 20	Министерство внутренних дел РФ на транспорте г.Чита ул.Новодолиновская 20	52,05629	113,4297	1.1 Евро
6044	Городской округ «Город Чита»	Читинский линейный отдел Мин-ва внутренних дел РФ на транспорте Чита, Линейная улица 13	Чита, Линейная улица	52,01875	113,33453	0.75 - железный
6045	Городской округ «Город Чита»	Ленина, 36	г Чита, ул Ленина, д 36	52,02741	113,51762	1.1 Евро
6046	Городской округ «Город Чита»	ГБ МСЭ ПО ЗАБАЙКАЛЬСКОМУ КРАЮ МИНТРУДА РОССИИ ФКУ г.Чита ул.Кайдаловская 19	Чита, Кайдаловская улица, 19	52,04019	113,52137	0.75 - железный
6047	Городской округ «Город Чита»	г. Чита, ул. Молоковский тракт, 120	Молоковка, Молоковский тракт, 120, ИП Васюкова	51,90165	113,5299	8.0 Бункер
6048	Городской округ «Город Чита»	г. Чита, ул. ул. Бутина, д. 30 ДУ-6 (8-914-492-3186)	672000, Чита, улица Бутина, 30	52,03839	113,50474	1.1 Евро
6049	Городской округ «Город Чита»	ул. Титовская 22	22, Титовская улица, Чита	52,0287	113,46048	1.1 Евро
6050	Городской округ «Город Чита»	ООО Забайкальская топливноя компания	ООО Забайкальская топливноя компания проезд дуговой вл. 10 ст. 13	52,0142	113,33886	0.75 - железный
6051	Городской округ «Город Чита»	ул. Титовская 43	43, Титовская улица, Чита	52,0284	113,45743	1.1 Евро
6052	Городской округ «Город Чита»	ул. Титовская 45	Чита, Титовская улица, 45	52,02835	113,45622	1.1 Евро
6053	Городской округ «Город Чита»	Денталюксик (г.Чита, мкр. Октябрьский д.1 пом. 12)	1, микрорайон Октябрьский, Чита	52,05821	113,48287	1.1 Евро
6054	Городской округ «Город Чита»	ООО "Дормостпроект" п. Заречный ул. Центральная, 28. Для открытия ворот звонить по тел.8-914-469-4609	ООО "Дормостпроект" п. Заречный ул. Центральная, 28 тел.8-914-469-4609	52,10132	113,44529	0.75 - железный
6055	Городской округ «Город Чита»	офисное помещение, Чита, Гайдара, 19, Байкальский газобетон	офисное помещение, Чита, Гайдара, 19, Байкальский газобетон 8-924-477-7754	52,00404	113,33042	1.1 Евро
6056	Городской округ «Город Чита»	Мамчур Андрей Михайлович	156, микрорайон Сенная Падь, Чита	52,08071	113,5085	1.1 Евро
6057	Городской округ «Город Чита»	ООО Маяк магазин Хлеб Соль ул. Красной Звезды 32	Россия, Чита, 32, улица Красной Звезды	52,06137	113,48353	1.1 Евро
6058	Городской округ «Город Чита»	ИП Гизатов В.А.	Чита, улица Шилова, 96 ИП Гизатов В.А.	52,06379	113,49543	0.75 - железный
6059	Городской округ «Город Чита»	ФЛ Наседкин Алексей Юрьевич	213, микрорайон Сенная Падь, Чита	52,08239	113,51875	1.1 Евро
6060	Городской округ «Город Чита»	Проскура СТО г. Чита, ул. Геодезическая 51	Чита, Геодезическая улица, 51	52,06963	113,47086	0.75 - железный
6061	Городской округ «Город Чита»	МП ГО Троллейбусное управление г.Чита ул.Геодезическая 48	Чита, Геодезическая улица, 48	52,06823	113,47507	1.1 Евро
6062	Городской округ «Город Чита»	Жилой дом (Кирилловская М.Ю) пер. Юнатский 4	Чита, Юннатский переулок, 4 Кирилловская М.Ю	52,07363	113,47714	0.75 - железный
6063	Городской округ «Город Чита»	Склад топлива дирекция снабжения г. Чита, ул. Деповская, 1	Чита, Деповская улица, 1	52,03389	113,46376	0.75 - железный
6064	Городской округ «Город Чита»	г. Чита, ул. Июньская, д. 30 МКД ЖКС-8	ул. Июньская, 30, г. Чита	52,06187	113,49133	1.1 Евро
6065	Городской округ «Город Чита»	Гор.родильный дом ул.Шилова 47	Чита, улица Шилова, 47	52,05156	113,49095	1.1 Евро
6066	Городской округ «Город Чита»	ИП Мустафаев кафе Ингода, ул. Ясная 3 (8-914-499-5757)	672020, Чита, Ясная улица, 3 ИП Мустафаев кафе Ингода,	52,01445	113,4943	0.75 - железный
6067	Городской округ «Город Чита»	ГОУ "ЧИТИНСКАЯ СПЕЦИАЛЬНАЯ (КОРРЕКЦИОННАЯ) ОБЩЕОБРАЗОВАТЕЛЬНАЯ ШКОЛА" г.Чита ул. Трактовая 40	40, Трактовая улица, Чита	52,06312	113,45304	1.1 Евро
6068	Городской округ «Город Чита»	ИП Юсупов О.Н.	6-й микрорайон, 27 ИП Юсупов О.Н.	52,06376	113,39578	1.1 Евро
6069	Городской округ «Город Чита»	г. Чита, пер. Кустарный, д. 2Б ИЖС	672020, Чита, Кустарный переулок, 2Б	51,99845	113,49036	0.75 - железный

№	Муниципальное образование	Наименование места накопления	Адрес места накопления	Географические координаты		Тип контейнера
6070	Городской округ «Город Чита»	ООО Эконом, Чита, ул. Красноармейская, 47, мн Дискаунтер	Чита, Красноармейская улица, 47	52,04457	113,49449	1.1 Евро
6071	Городской округ «Город Чита»	Ярославского, 1с	672020, Чита, улица Ярославского, 3Б	52,01521	113,4861	1.1 Евро
6072	Городской округ «Город Чита»	Ярославского, 3	672020, Чита, улица Ярославского, 3А	52,01558	113,48654	1.1 Евро
6073	Городской округ «Город Чита»	г. Чита, 1-я Заводская, 1 Гаражный кооператив # 20	672001, Чита, 1-я Заводская улица, 1 Гаражный кооператив # 20	52,01919	113,51716	0.75 - железный
6074	Городской округ «Город Чита»	ИП Сибирцев, Бар, Чита , 4 мкр. д. 20	Чита, посёлок Текстильщиков, 4-й микрорайон, 20	52,07345	113,38868	1.1 Евро
6075	Городской округ «Город Чита»	ИП Сибирцев, Бар, Липатова 22	22, улица Виля Липатова, Чита	52,07184	113,48708	1.1 Евро
6076	Городской округ «Город Чита»	Бар, ИП Сибирцев, Чита, Смоленская 117	117, Смоленская улица, Чита	52,04959	113,49311	1.1 Евро
6077	Городской округ «Город Чита»	УК АВТОСИТИ плюс мкр. Геофизический 20	20, микрорайон Геофизический, Чита	52,08337	113,48335	1.1 Евро
6078	Городской округ «Город Чита»	Бурятский филиал ПАО Ростелеком	Чита, улица Кочеткова, 22	52,05146	113,50858	1.1 Евро
6079	Городской округ «Город Чита»	ул. Кастринская 32	672000, Чита, улица Кастринская, 55	52,04374	113,48257	1.1 Евро
6080	Городской округ «Город Чита»	Магазин "Удача" г. Чита, ул. Сквозная, д.13	Магазин "Удача" г. Чита, ул. Сквозная, д.13	52,09372	113,28439	0.75 - железный
6081	Городской округ «Город Чита»	Магазин "Удача" г. Чита, Кутузовский проезд, д.2	Магазин "Удача" г. Чита, Кутузовский проезд, д.2	52,07391	113,3363	0.75 - железный
6082	Городской округ «Город Чита»	ИП Арутюнян , шашлычная, Чита, Романовский р., 36В	Чита, Железнодорожный район	52,08629	113,44867	1.1 Евро
6083	Городской округ «Город Чита»	ООО Фундамент (Сломаный мост через р Чита) со стороны биофабрики	Чита, Объездное шоссе, ООО Фундамент	52,09025	113,4588	1.1 Евро
6084	Городской округ «Город Чита»	Иванов, ул. Балейская 4	Чита,Балейская 4 Иванов	52,00054	113,47632	1.1 Евро
6085	Городской округ «Город Чита»	РЕГИОН ул. Усуглинская 5	РЕГИОН ул. Усуглинская 5, Чита, Железнодорожный район	52,06042	113,46338	1.1 Евро
6086	Городской округ «Город Чита»	НГЧ табельная ПЧ-1 рзд. 6205км	НГЧ табельная ПЧ-1 рзд. 6205км	51,98587	113,55863	1.1 Евро
6087	Городской округ «Город Чита»	г.Чита, ул.Ингодинская, 39б салон-магазин ФГУП "Московское протезно-ортопедическое предприятие"	39Б, Ингодинская улица, Чита	52,02801	113,50974	1.1 Евро
6088	Городской округ «Город Чита»	ИП Насонов А.О.	ИП Насонов А.О. Трактовая 62	52,07345	113,45351	0.75 - железный
6089	Городской округ «Город Чита»	Станция скорой помощи ул. Нагорная 100.	100, Нагорная улица, Чита	52,05301	113,48959	8.0 Бункер
6090	Городской округ «Город Чита»	ИП Косан Д.С.	Чита, Железнодорожный район	52,10029	113,43538	1.1 Евро
6091	Городской округ «Город Чита»	ИП Часник АА Пос. Ясный перед КПП	Чита, посёлок Ясный	52,12935	113,49446	0.75 - железный
6092	Городской округ «Город Чита»	Карповский тракт 45 ООО "Русская пища" (Котедж)	Чита, Карповский тракт, 45 ООО "Русская пища" (Котедж)	52,10507	113,48372	0.75 - железный
6093	Городской округ «Город Чита»	Бизнес Центр "Авангард" Шилова 35 а	Чита, улица Шилова, 35А	52,04769	113,49091	1.1 Евро
6094	Городской округ «Город Чита»	г. Чита, ул. Петровско-Заводская, 56 ООО Русский Шанхай кафе Ван Ваныч	г. Чита, ул. Петровско-Заводская, 56 ООО Русский Шанхай кафе Ван Ваныч	52,03353	113,52047	1.1 Евро
6095	Городской округ «Город Чита»	ООО Восток ТЦ Кардинал ул. Трактовая 54	54, Трактовая улица, Чита	52,06922	113,4522	1.1 Евро
6096	Городской округ «Город Чита»	Торговый центр г.Чита ул.Ковыльная 6 (ООО Изумруд)	Чита, Ковыльная улица, 6	52,08166	113,45347	1.1 Евро
6097	Городской округ «Город Чита»	ИП Руденко Юлия Олеговна ул. Татарская 31	Чита, Татарская улица, 31	52,04373	113,45957	0.75 - железный
6098	Городской округ «Город Чита»	База "Корс" г. Чита, ул. Трактовая, 29	База "Корс" г. Чита, ул. Трактовая, 29	52,0703	113,44967	0.75 - железный
6099	Городской округ «Город Чита»	НЕФТЕМАРКЕТ ПАО, г.Чита,Угдинский пр-д,16	Чита, Угданский проезд, 16 НЕФТЕМАРКЕТ	52,07622	113,39704	1.1 Евро
6100	Городской округ «Город Чита»	ИП Ротерс (Арена)ул. Красной Звезды, 70	70, улица Красной Звезды, Чита	52,07699	113,48187	1.1 Евро
6101	Городской округ «Город Чита»	ИП Лиханов Батор	улица Космонавтов, 19А ИП Лиханов Батор	52,08864	113,38299	1.1 Евро
6102	Городской округ «Город Чита»	г. Чита, пер. Меховой, 1а ИП Микаилов складтел.: 8-929-480-0003, 8-924-810-0099	672020, Чита, Меховой переулок, 1 ИП Микаилов	52,01354	113,50325	0.75 - железный
6103	Городской округ «Город Чита»	г. Чита, ул. Лазо, д.112В, ст.4, литер Е ООО "ЭКСПРЕСС"	г Чита, ул Лазо, д 112в, Экспресс	52,02771	113,48378	8.0 Бункер
6104	Городской округ «Город Чита»	ИП Бянкин Николай Леонидович	ИП Бянкин улица Суворова 19	52,04872	113,45152	0.75 - железный
6105	Городской округ «Город Чита»	Жилой дом (Роднаев М.Б, г.Чита, 4-ая Коммунальная,31)	Жилой дом (Роднаев М.Б, г.Чита, 4-ая Коммунальная,31)	52,02793	113,44408	1.1 Евро
6106	Городской округ «Город Чита»	АЗС №4 г. Чита объездное шоссе стр.34	Чита, Объездное шоссе, 30	52,07149	113,51022	1.1 Евро
6107	Городской округ «Город Чита»	Власов Андрей Георгиевич	Власов Байкальская 51	52,04778	113,45194	0.75 - железный
6108	Городской округ «Город Чита»	ИП Сергеев АПРЕЛЬ ул. Ленина 121	г Чита, ул Ленина, д 121, Апрель	52,0354	113,49479	1.1 Евро
6109	Городской округ «Город Чита»	Гаражный кооператив 9, ул. Красной Звезды 77б (8-924-384-7368) Низ	672038, Чита, улица Красной Звезды, 77В	52,07904	113,47489	0.75 - железный
6110	Городской округ «Город Чита»	ООО ОзГРК ул. Матвеева 32 (8-914-436-3775)	Чита, улица Матвеева, 32	52,05209	113,50988	1.1 Евро
6111	Городской округ «Город Чита»	УК Краском ул. Аргунская 44	44, Аргунская улица, Чита	52,06121	113,47371	1.1 Евро
6112	Городской округ «Город Чита»	Заб. Транспорт. Колледж Ингодинская, 17а	672039, Чита, Ингодинская улица, 17	52,02569	113,51588	1.1 Евро
6113	Городской округ «Город Чита»	Щетинин Роман Сергеевич	микрорайон Отрадный, поселок Каштак, Чита	52,10071	113,50104	1.1 Евро
6114	Городской округ «Город Чита»	ООО "Кристина" г.Чита ул.Назара Широких д.6 пом.1	Чита, 6, улица Назара Широких, посёлок Текстильщиков	52,07499	113,37198	0.75 - железный
6115	Городской округ «Город Чита»	База Продмикс, ИП Иванов, г. Чита, ул. Балейская, 4	Иванов 4, ул. Балейская, г. Чита	52,00164	113,47676	1.1 Евро
6116	Городской округ «Город Чита»	Луговой Михаил Валерьевич	микрорайон Отрадный, поселок Каштак, Чита	52,10182	113,49958	1.1 Евро
6117	Городской округ «Город Чита»	ООО "Забпромстрой"	Чита, Трактовая улица, 33с6	52,07303	113,45174	1.1 Евро
6118	Городской округ «Город Чита»	Торгово Офисное здание "Киви"	17, улица Курнатовского, Чита	52,03552	113,49304	1.1 Евро
6119	Городской округ «Город Чита»	База (ООО "Теза" г. Чита, ул Кирова 75, корп. В)	672039, Чита, улица Кирова, 75В База (ООО "Теза"	52,02413	113,53336	0.75 - железный
6120	Городской округ «Город Чита»	Гостиничный комплекс г.Чита ул.Федора гладкова 12 стр.1	г Чита, ул Федора Гладкова, д 12, Удача	52,0705	113,48703	8.0 Бункер
6121	Городской округ «Город Чита»	ул. Бабушкина 98	г Чита, Центральный р-н Бабушкина 98	52,04254	113,49459	1.1 Евро
6122	Городской округ «Город Чита»	Жилой дом г. Чита ул. Красная Поляна. д. 24	672020, Чита, переулок Кукинский, 2	52,0065	113,50049	0.75 - железный
6123	Городской округ «Город Чита»	г. Чита, пер. Кустарный, д. 17 ИЖС Филатова Анастасия Владимировна	672020, Чита, Кустарный переулок, 17	52,00068	113,494	0.75 - железный
6124	Городской округ «Город Чита»	Жилой дом (Селезнев О.А. 8-914-502-56-68) г. Чита, мкр. Майский 316	Жилой дом (Селезнев О.А. 8-914-502-56-68) г. Чита, мкр. Майский 316	52,07644	113,33263	1.1 Евро
6125	Городской округ «Город Чита»	Частный дом (Медведева С.В., г.Чита, ул. Широкая д 52, ул. Широкая д. 46, ул. Широкая д. 56, кв.1, 2)	Медведева С.В., г.Чита, ул. Широкая д 52,	52,03922	113,46363	0.75 - железный
6126	Городской округ «Город Чита»	ТЦ благодатный ИП Бажин	Пр. Фадеева 14а Бажин(стрела) Россия	52,07132	113,38733	1.1 Евро
6127	Городской округ «Город Чита»	ГКУ "ЦМТО" г.Чита ул.Ленина 63	63, улица Ленина, Чита	52,02907	113,51112	1.1 Евро
6128	Городской округ «Город Чита»	ГКУ "ЦМТО"	672027, Чита, улица Смоленская, 28А	52,04245	113,51289	1.1 Евро
6129	Городской округ «Город Чита»	г. Чита, ул. Молоковский тракт 124 Филиал "Санаторий Молоковский"	г. Чита, ул. Молоковский тракт 124Филиал "Санаторий Молоковский"	51,90074	113,52787	1.1 Евро
6130	Городской округ «Город Чита»	ИП Арефьев А.Л. Мастерская хлеба ул. Богомягкова 46 б	672012, Чита, улица Новобульварная, 46	52,0471	113,50251	1.1 Евро
6131	Городской округ «Город Чита»	Зоодисконт-Чита ул. Бабушкина, 55	Зоодисконт-Чита ул. Бабушкина, 55	52,03184	113,51923	1.1 Евро
6132	Городской округ «Город Чита»	Жилой дом, г. Чита, днт "Ритм", д.6	Чита, ДНТ Ритм, 6	52,08687	113,47228	0.75 - железный
6133	Городской округ «Город Чита»	СНТСН №86 "Даурия" ул. Центральная, 96	672038, Чита, ул. Центральная, 96	52,13351	113,47308	8.0 Бункер
6134	Городской округ «Город Чита»	СНТСН №86 "Даурия" ул. Центральная, 136	136, ДНТ Даурия, Чита	52,13144	113,47059	8.0 Бункер

№	Муниципальное образование	Наименование места накопления	Адрес места накопления	Географические координаты		Тип контейнера
6135	Городской округ «Город Чита»	Производственно-заготовительный участок "Кадала" (п.Кадала, ул. Гайдара 13В)	Производственно-заготовительный участок "Кадала" (п.Кадала, ул. Гайдара 13В)	52,00887	113,3317	0.75 - железный
6136	Городской округ «Город Чита»	Продмикс, Матвеева 35, ИП Котляревская	Чита, улица Матвеева, 35	52,05178	113,50758	1.1 Евро
6137	Городской округ «Город Чита»	ИЖС, 1-я Ипподромная 30	Россия, Чита, 30, 1-я Ипподромная улица	52,05111	113,46454	0.75 - железный
6138	Городской округ «Город Чита»	СТО "АВТОПЛЮС" г. Чита, Романовский тракт 30	СТО "АВТОПЛЮС" г. Чита, Романовский тракт 30	52,08482	113,44931	0.75 - железный
6139	Городской округ «Город Чита»	ООО "Актив" торговый центр "Универсам"	ООО "Актив" торговый центр "Универсам" проспект Фадеева, 21А	52,06736	113,39119	1.1 Евро
6140	Городской округ «Город Чита»	ООО Читинский станкостроительный завод	ООО Читинский станкостроительный завод Строителей 1б	52,06959	113,35865	0.75 - железный
6141	Городской округ «Город Чита»	НСТ № 97 "ДВОРЦЫ"	Чита, Черновский район	52,05075	113,26364	8.0 Бункер
6142	Городской округ «Город Чита»	забайкальский ботанический сад г.Чита ул.Чайковского д.30 пом.57	Чита, улица Чайковского, 30	52,03714	113,49588	0.75 - железный
6143	Городской округ «Город Чита»	Урбаев Олег Спиридонович, г.Чита,пер.Авиационный,д.1А	Чита, Авиационный переулок, 1	52,04702	113,42734	8.0 Бункер
6144	Городской округ «Город Чита»	ИЖС, г. Чита, Узкий переулок №4, Скворцов А.А.	ИЖС, г. Чита, Узкий переулок №4, Скворцов А.А.	52,03892	113,43996	0.75 - железный
6145	Городской округ «Город Чита»	ИП Уколова А. К., Ивановка, ул Ручейки, 13, магазин	ИП Уколова А. К., Ивановка, ул Ручейки, 13, магазин	52,12191	113,30924	0.75 - железный
6146	Городской округ «Город Чита»	ИП Казарян, Чита, Кастринская, 49	Чита, Кастринская улица, 49	52,04314	113,48326	1.1 Евро
6147	Городской округ «Город Чита»	ул. Красной Звезды, 58 ПАО "СБЕР"	ул. Красной Звезды, 58, г. Чита (ПАО "СБЕР")	52,07445	113,48337	1.1 Евро
6148	Городской округ «Город Чита»	Библиотека им. Пушкина, ул. Ангарская 34	Библиотека им. Пушкина, ул. Ангарская 34	52,02932	113,51478	1.1 Евро
6149	Городской округ «Город Чита»	Черновская строительная организация ул. Красной звезды 27 (Контейнер за 20 число зеленый)(0,75м3 в мес.)	Чита, улица Красной Звезды, 27	52,07014	113,47981	0.75 - железный
6150	Городской округ «Город Чита»	МБУДО "Детско-юношеский центр"	14А, Железобетонный переулок, Чита	52,07689	113,45908	1.1 Евро
6151	Городской округ «Город Чита»	Москвитин Александр Владимирович, г.Чита,ул.Смоленская,д.129А,стр.	г Чита, Центральный р-н	52,05041	113,48484	0.75 - железный
6152	Городской округ «Город Чита»	Центр Лермонтова 2, Зеленый Караван ул. Профсоюзная 25/2, ООО Кварта, ООО Орбит кафе Вилка Ложка, ООО Одесса ресторан "Счастье в провинции", ул.Ленина,93;СЗ, ИП Панов Юв.салон MOTIV, ИП Локотко магазин Basconi, Гладкоа магазин Глобус ул. Ленина 97	г Чита, ул Лермонтова, д 2, Служба заказчика	52,03166	113,50334	1.1 Евро
6153	Городской округ «Город Чита»	ООО КВАРТА ул. Новобульварная 36	ул. Новобульварная, 36, Чита, 672012	52,04695	113,50958	1.1 Евро
6154	Городской округ «Город Чита»	ТБП "ЕДЕМ" г. Чита, ул. Олимпийская 29, строение 1	Чита, Олимпийский проезд	52,08578	113,41866	0.75 - железный
6155	Городской округ «Город Чита»	г. Чита ул. Шилова,49 ГУЗ "ДКМЦ"	ул. Шилова, 49, г. Чита	52,0522	113,49138	1.1 Евро
6156	Городской округ «Город Чита»	ООО Мэйнстрим склад ул. Лазо 123 стр. 16 (8-914-471-7363, 35-41-54), Письмо в Олерон 08.12. по контейнеру(1,5м3 в мес.)	Чита, улица Лазо, 123с16 ООО Мэйнстрим склад	52,0251	113,48048	0.75 - железный
6157	Городской округ «Город Чита»	ГУЗ ДКМЦ	Чита, Угданская улица, 29	52,04176	113,50521	1.1 Евро
6158	Городской округ «Город Чита»	ИП Васильев Николай Николаевич	672039, Чита, улица Кирова, 3	52,02174	113,53862	1.1 Евро
6159	Городской округ «Город Чита»	Семенова Елена Владимировна (Физ.лицо)	20, Аграрная улица, поселок Заречный, Чита	52,10819	113,45268	1.1 Евро
6160	Городской округ «Город Чита»	ООО АвтоРем	14А, микрорайон Геофизический, Чита	52,08497	113,48411	0.75 - железный
6161	Городской округ «Город Чита»	Забайкальский государственный колледж ул. Юбилейная, д. 1	Забайкальский государственный колледж ул. Юбилейная, д. 1	51,98706	113,26306	1.1 Евро
6162	Городской округ «Город Чита»	ООО "Читинская типография"	672039, Чита, улица Кирова, 75А	52,02242	113,53383	0.75 - железный
6163	Городской округ «Город Чита»	ЗабГПТиС общежитие г.Чита ул.Труда д.13	13, улица Труда, Чита	52,07895	113,37481	1.1 Евро
6164	Городской округ «Город Чита»	Иванов колбасный цех	Чита, Промышленная улица, 3 колбасный цех	51,99422	113,46963	1.1 Евро
6165	Городской округ «Город Чита»	Иванов рыбный цех	672020, Чита, Промышленная улица, 3 рыбный цех	51,99303	113,46795	1.1 Евро
6166	Городской округ «Город Чита»	Упаксервис	Чита, Промышленная улица, 1а Упаксервис	51,99251	113,46606	1.1 Евро
6167	Городской округ «Город Чита»	ИП Бянкин сладкий ангел	1 Сладкий ангел, Промышленная улица, Чита	51,99225	113,46461	1.1 Евро
6168	Городской округ «Город Чита»	ТД Кристал	Промышленная 1ж ООО Торговый дом Кристалл	51,9926	113,46376	1.1 Евро
6169	Городской округ «Город Чита»	Хлебозавод г. Чита, ул. Якутская, 6	Хлебозавод г. Чита, ул. Якутская, 6	51,98484	113,22798	0.75 - железный
6170	Городской округ «Город Чита»	Магазин "Мечта" г.чита ул.майская 19Б	Магазин "Мечта" г.чита ул.майская 19Б	51,98613	113,27063	0.75 - железный
6171	Городской округ «Город Чита»	г. Чита, ул. Шилова, 103 ГСК "Автомастер"	ул. Шилова, 103, г. Чита	52,06483	113,49363	1.1 Евро
6172	Городской округ «Город Чита»	Мировые судьи ул.1 мкр. дом 43	Чита, 1-й микрорайон, 43А, Мировые судьи	52,02715	113,48815	0.75 - железный
6173	Городской округ «Город Чита»	ООО Карат офис г. Чита, ул. Тобольская, 1В	ООО Карат офис г. Чита, ул. Тобольская, 1В (401-353)	52,01205	113,32108	1.1 Евро
6174	Городской округ «Город Чита»	ООО "ЧитаАвтоснаб" г. Чита, ул. Шилова, д. 96а, стр. 1	96А, улица Шилова, Чита ООО "ЧитаАвтоснаб"	52,06348	113,49568	0.75 - железный
6175	Городской округ «Город Чита»	Гараж г. Чита, ул. Газимурская, д.3	Техноремстрой Газимурская улица, 3	52,03685	113,42213	0.75 - железный
6176	Городской округ «Город Чита»	МБОУ НОШ №39 г.Чита Жилой городок п.Аэропорт д.15	МБОУ НОШ №39 г.Чита Жилой городок п.Аэропорт д.15	52,01457	113,31297	1.1 Евро
6177	Городской округ «Город Чита»	Автостоянка	672030, Чита, поселок Текстильщиков, Девичья Сопка улица, 19	52,06483	113,40014	0.75 - железный
6178	Городской округ «Город Чита»	Детская школа искусств №6 г. Чита, ул. Гайдара,13	Детская школа искусств №6 г. Чита, ул. Гайдара,13	52,00854	113,33624	1.1 Евро
6179	Городской округ «Город Чита»	ДШИ №6 п. Восточный Юбилейная 1а	ДШИ №6 п. Восточный Юбилейная 1а	51,98718	113,26154	1.1 Евро
6180	Городской округ «Город Чита»	Габриелян Зорик Манукович, г. Чита, Олимпийская 10	Чита, Олимпийская улица, 8	52,08877	113,43554	0.75 - железный
6181	Городской округ «Город Чита»	ИП Метелев Holiday ул. Богомягкова 46	672012, Чита, улица Богомягкова, 46	52,04696	113,50228	1.1 Евро
6182	Городской округ «Город Чита»	ООО "Сантехэлектромонтаж"	ООО "Сантехэлектромонтаж" Татарская улица, 12	52,04269	113,45901	1.1 Евро
6183	Городской округ «Город Чита»	Детская поликлиника г. Чита, ул. Федора Гладкова, д. 4, пом. 4	Детская поликлиника г. Чита, ул. Федора Гладкова, д. 4, пом. 4	52,07005	113,48311	1.1 Евро
6184	Городской округ «Город Чита»	Психологический центр Дар ул. Красной звезды 51	Чита, улица Красной Звезды, 51	52,0734	113,4782	1.1 Евро
6185	Городской округ «Город Чита»	Гаражный кооператив	672023, Чита, Восточный, микрорайон ТУСМ-4, 5	51,97518	113,27142	1.1 Евро
6186	Городской округ «Город Чита»	Школа №34 админ.здание	Школа №34 админ.здание Механизаторская улица, 12	52,09747	113,28535	1.1 Евро
6187	Городской округ «Город Чита»	Админ.здание школа №34 г.Чита ул.Ключевая д.18	Админ.здание школа №34 г.Чита ул.Ключевая д.18	52,12302	113,30682	1.1 Евро
6188	Городской округ «Город Чита»	УО Кальянова ул. Подгорбунского 9 Токмакова 3, Угданская 18, СЗ Горького 38, Угданская 16, 18 (1 Заезд)	672027, ул. Угданская, 18, Чита	52,03898	113,51456	1.1 Евро
6189	Городской округ «Город Чита»	г. Чита, мкр. Северный, 21 МБОУ "Детский сад №75"	мкр. Северный, 21, г. Чита (детский сад N°75)	52,07216	113,49069	1.1 Евро
6190	Городской округ «Город Чита»	ООО "Авелина" г. Чита, ул. Олимпийская, 26, стр. 1	ООО "Авелина" г. Чита, ул. Олимпийская, 26, стр. 1	52,08664	113,42595	0.75 - железный
6191	Городской округ «Город Чита»	Министерство культуры Забайкальского края	Чита, улица Анохина, 73	52,03019	113,5015	1.1 Евро

№	Муниципальное образование	Наименование места накопления	Адрес места накопления	Географические координаты		Тип контейнера
6192	Городской округ «Город Чита»	ООО "ПРАД ПЛЮС" г. Чита, ул. Красной Звезды, 19	Чита, улица Красной Звезды, 19	52,06971	113,47948	1.1 Евро
6193	Городской округ «Город Чита»	ООО "РОТОР"	672039, Чита, улица Кирова, 75	52,02395	113,53431	1.1 Евро
6194	Городской округ «Город Чита»	Панама Сити Голд гостиница мкр. Северный 64	64к2, микрорайон Северный, Чита	52,08038	113,4828	1.1 Евро
6195	Городской округ «Город Чита»	МП "ДМРСУ"	Чита, Мостовая улица, 2 МП "ДМРСУ"	52,03803	113,48025	0.75 - железный
6196	Городской округ «Город Чита»	Магазин г. Чита, ул. Авиационная, 48 ИП Дин С.Б.	Чита, Авиационная улица, 48 89144722173	52,04778	113,42729	1.1 Евро
6197	Городской округ «Город Чита»	ККВД Таежная 1	672038, ул. Таежная, 1, Чита	52,0556	113,49698	1.1 Евро
6198	Городской округ «Город Чита»	ООО "Виноград"	г Чита, ул Недорезова, д 1, ВиноГрад	52,03041	113,48475	8.0 Бункер
6199	Городской округ «Город Чита»	БАЖИН ул.Амурская 36	672039, Чита, улица Амурская, 36	52,02502	113,51236	1.1 Евро
6200	Городской округ «Город Чита»	ООО ЦПК "ПОЛЯРНАЯ"	Россия, Чита, 18А, Агинский тракт	52,00451	113,56263	0.75 - железный
6201	Городской округ «Город Чита»	Панама Мир Развлечений	64к9, микрорайон Северный, Чита	52,07998	113,4842	1.1 Евро
6202	Городской округ «Город Чита»	АО "1470 УМТО"	ОМС 3, Трактовая 3	52,05907	113,45414	8.0 Бункер
6203	Городской округ «Город Чита»	УФСБ России, г. Чита, пр. Батальонный, 8	Чита, поселок Каштак, Батальонный проезд, 8	52,10031	113,49493	1.1 Евро
6204	Городской округ «Город Чита»	Управ.ФСБ п.Ясный	Чита, посёлок Ясный	52,12675	113,49147	1.1 Евро
6205	Городской округ «Город Чита»	-	672014, Чита, Малая 5 улица, Лаборатория	52,03341	113,48451	1.1 Евро
6206	Городской округ «Город Чита»	ИП Черепянко А.В. Шинный центр Ул. Малая 3а 89242792101	3с1, Малая улица, Чита	52,03275	113,48585	1.1 Евро
6207	Городской округ «Город Чита»	Читаавтострой ул. Недорезова 1 д	672014, Недорезова ул., 1д, Чита	52,03374	113,47344	1.1 Евро
6208	Городской округ «Город Чита»	УФСБ России, г. Чита, ул. Фрунзе, 34а	Чита, улица Фрунзе, 34А	52,0522	113,50027	1.1 Евро
6209	Городской округ «Город Чита»	Ренион 1 ул. Тимирязева 40, ИП Галичева салон штор ул. Тимирязева 40	40, улица Тимирязева, Чита	52,04961	113,49129	1.1 Евро
6210	Городской округ «Город Чита»	ООО Колизей	Чита, улица Красной Звезды, 15 ООО Колизей	52,06915	113,47919	0.75 - железный
6211	Городской округ «Город Чита»	Автостоянка, г.Чита ул.Автозаводская 4а	Чита, посёлок Энергетиков, Автозаводская улица, 6	52,06888	113,36372	0.75 - железный
6212	Городской округ «Город Чита»	Белика 10	672000, ул. Бабушкина, 179А, Чита	52,04388	113,48636	1.1 Евро
6213	Городской округ «Город Чита»	Государственный архив Забайкальского края г Чита, ул 9 Января, д 62	Чита, улица 9 Января, 62	52,03432	113,51548	0.75 - железный
6214	Городской округ «Город Чита»	Нефтересурс ул. Ленина 154	г Чита, ул Ленина, д 154, Нефтересурс	52,04019	113,48511	1.1 Евро
6215	Городской округ «Город Чита»	Детская Стом клиника ул. Угданская 1	Чита, Угданская улица, 1	52,03679	113,51737	1.1 Евро
6216	Городской округ «Город Чита»	-	672000, Чита, улица Бабушкина, 156	52,04893	113,47994	1.1 Евро
6217	Городской округ «Город Чита»	ул. Чкалова 77, 79 неблаг. фонд	77Б, улица Чкалова, Чита	52,03323	113,51101	1.1 Евро
6218	Городской округ «Город Чита»	г. Чита, ул. Забайкальского рабочего, д. 31 МКД неблаг. фонд	672039, Чита, улица Заб. рабочего, 31	52,03009	113,51587	1.1 Евро
6219	Городской округ «Город Чита»	г. Чита, ул. Ленинградская, 4 ООО "Читинский автовокзал"	г Чита, ул Петровская, д 43а, ул Ленинградская, Читинский автовокзал	52,02791	113,49748	1.1 Евро
6220	Городской округ «Город Чита»	Ленинградская, 15	г Чита, ул Ленинградская, д 15,	52,0362	113,50371	1.1 Евро
6221	Городской округ «Город Чита»	ИП Муратов Евгений Анатольевич	672014, Чита, улица Ковыльная, 21	52,08151	113,457	1.1 Евро
6222	Городской округ «Город Чита»	МБОУ СОШ №44 г.Чита ул.40 лет Октября	МБОУ СОШ №44 г.Чита ул.40 лет Октября	51,98656	113,27196	1.1 Евро
6223	Городской округ «Город Чита»	"ЧМК" г. Чита, ул. Подгорбунского, 41В	Чита, улица Подгорбунского, 41В	52,04143	113,50923	1.1 Евро
6224	Городской округ «Город Чита»	г. Чита, ул. Ленина, 29 ГПОУ "Читинский медицинский колледж"	672039, Чита, улица Ленина, 29	52,02699	113,5165	1.1 Евро
6225	Городской округ «Город Чита»	Школа №19	Чита, Кайдаловская улица, 15А	52,0395	113,51916	1.1 Евро
6226	Городской округ «Город Чита»	Школа №23 г. Чита , ул. Школьная,1	Школа №23 г. Чита , ул. Школьная,1	52,03626	113,27172	1.1 Евро
6227	Городской округ «Город Чита»	МБОУ СОШ №51	МБОУ СОШ №51 Юбилейная улица, 3	51,98653	113,26504	1.1 Евро
6228	Городской округ «Город Чита»	г. Чита, ул. Проезжая, 46б АЗС "КОРС" ИП Шородок	672027, Чита, улица Проезжая, 46а	52,03654	113,51991	1.1 Евро
6229	Городской округ «Город Чита»	г. Чита, ул. Проезжая, 56 ГК №28 "Гарант"	672039, Чита, улица Проезжая, 56	52,037	113,52578	1.1 Евро
6230	Городской округ «Город Чита»	ООО ЗабТехноКом ул. Казачья 29, ТЦ Подсолнух	ООО ЗабТехноКом ул. Казачья 29, ТЦ Подсолнух	52,00694	113,5593	1.1 Евро
6231	Городской округ «Город Чита»	ИП Шородок АЗС ул. Богомягкова 58	ул. Богомягкова, 58, Чита, 672012	52,05017	113,50605	1.1 Евро
6232	Городской округ «Город Чита»	ООО Барис	Чита, Промышленная 1 Барис	51,99102	113,46005	1.1 Евро
6233	Городской округ «Город Чита»	ООО Барис	Чита, Промышленная улица, 1 Барис	51,99105	113,45876	1.1 Евро
6234	Городской округ «Город Чита»	База Продмикс, г. Чита, ул. Промышленная, 1	Чита, Промышленная улица, 1 Иванов	51,99167	113,45784	1.1 Евро
6235	Городской округ «Город Чита»	Мегаком	Чита, Промышленная улица, 1с1 Мегаком	51,99238	113,46541	1.1 Евро
6236	Городской округ «Город Чита»	Мегаком	Чита, Промышленная улица, 1 Мегаком	51,99195	113,46365	1.1 Евро
6237	Городской округ «Город Чита»	Гаражно-строительный кооператив "Автодом"	672030, Чита, поселок Текстильщиков, улица Космонавтов, 16А	52,08331	113,38094	1.1 Евро
6238	Городской округ «Город Чита»	ООО "НОСТОЛ"	Чита, Промышленная улица, 1с1 ООО "НОСТОЛ"	51,99274	113,46523	1.1 Евро
6239	Городской округ «Город Чита»	МБДОУ Детский сад №45	45, микрорайон Северный, Чита	52,07157	113,48383	1.1 Евро
6240	Городской округ «Город Чита»	МБУ "Спортивная школа №7" (Стадион "Шахтер")	МБУ "Спортивная школа №7" (Стадион "Шахтер") 40 лет октября 26	51,98651	113,27383	1.1 Евро
6241	Городской округ «Город Чита»	МЧС ул. Рахова, д. 176 тел. 315-557	МЧС ул. Рахова, д. 176 тел. 315-557	52,06173	113,41395	0.75 - железный
6242	Городской округ «Город Чита»	г. Чита, ул. Лазо, 118 Механизированная дистанция здание ремонтных мастерских	г. Чита, ул. Лазо, 118Механизированная дистанция здание ремонтных мастерских	52,02764	113,47918	1.1 Евро
6243	Городской округ «Город Чита»	Механизаторская дистанция админ. здание ул.Лазо 120 244692	Механизаторская дистанция админ. здание ул.Лазо 120 244692	52,02727	113,48303	1.1 Евро
6244	Городской округ «Город Чита»	БМТиВС УФСИН ул. Липова 20А	БМТиВС УФСИН ул. Липова 20А	52,00096	113,5537	1.1 Евро
6245	Городской округ «Город Чита»	г. Чита ул. Лазо, д. 36 - ООО "Лидер" ЖЭУ-16ул.. ул. Лазо, 42 - ИП Назиров Р.Д.	г. Чита ул. Лазо, д. 36 - ООО "Лидер" ЖЭУ-16ул. Лазо, 28	52,02031	113,49886	1.1 Евро
6246	Городской округ «Город Чита»	ООО Дисконт магазин Спутник ул. Лазо 40 стр 5	ООО Дисконт магазин Спутник ул. Лазо 40 стр 5	52,02098	113,49719	1.1 Евро
6247	Городской округ «Город Чита»	Лидер, Бекетова 46, 48	Лидер, Бекетова 46, 48, Ярославского 40	52,01959	113,49669	1.1 Евро
6248	Городской округ «Город Чита»	Жилой дом (г.Чита, ул. Варганова д.27)	Жилой дом (г.Чита, ул. Варганова д.27)	52,04995	113,45045	1.1 Евро
6249	Городской округ «Город Чита»	Детский Сад №7	Детский Сад №7 микрорайон Агрогородок Опытный, 13	51,9761	113,25761	1.1 Евро
6250	Городской округ «Город Чита»	г. Чита МКД ООО "Лидер" ЖЭУ-16 ул. Промышленная, дд. 57, 51А МКД ООО УК "Кенон" пер. Промышленный, дд. 1, 3, 5	ул. Промышленная, 57, г. Чита	52,00886	113,4854	1.1 Евро
6251	Городской округ «Город Чита»	Лидер Промышленная 56	, Промышленная ул., 56, Чита	52,00168	113,48309	1.1 Евро
6252	Городской округ «Город Чита»	Фитнес клуб "X-fit" г. Чита, ул. Шилова, 97Д	Чита, улица Шилова, 97	52,06168	113,4943	0.75 - железный
6253	Городской округ «Город Чита»	Сладкий ангел	Чита, Промышленная улица, 1 Сладкий ангел	51,99191	113,46523	1.1 Евро
6254	Городской округ «Город Чита»	г. Чита, ул. Лазо, 114 в ИП Рахматов кафе "Звезда востока"	г. Чита, ул. Лазо, 114 в ИП Рахматов кафе "Звезда востока"	52,02611	113,48455	1.1 Евро
6255	Городской округ «Город Чита»	ПАО Транс Контейнер ул. Лазо 120 (89144932721)	ПАО Транс Контейнер ул. Лазо 120 (89144932721)	52,0273	113,48298	1.1 Евро
6256	Городской округ «Город Чита»	Магазин "Скорпион" ИП Дорожков О.И.	Чита, Проезжая улица, 6	52,03551	113,51423	1.1 Евро
6257	Городской округ «Город Чита»	Магазин "Скорпион" ИП Дорожков О.И.	Магазин "Скорпион" ИП Дорожков О.И. ул.Волжская, д. 16 (8-924-510-2548)	52,00517	113,3483	1.1 Евро
6258	Городской округ «Город Чита»	г. Чита, 1 мкр., д. 34 ООО УК "Энергострой"	672020, Чита, УК Энергострой 1 мкр 34	52,02346	113,49542	1.1 Евро
6259	Городской округ «Город Чита»	1 микрорайон 30	672020, Чита, 1-й, микрорайон 30	52,0236	113,49612	1.1 Евро
6260	Городской округ «Город Чита»	Бассейн г Чита, мкр. Северный, д.52	52, микрорайон Северный, Чита	52,07401	113,4848	1.1 Евро

№	Муниципальное образование	Наименование места накопления	Адрес места накопления	Географические координаты		Тип контейнера
6261	Городской округ «Город Чита»	ИП Ящук ледовая арена стадиона СибВО ул. Кайдаловская 24 (8-996-024-0442)	672027, Чита, Кайдаловская улица, 24	52,0418	113,52521	1.1 Евро
6262	Городской округ «Город Чита»	ГУЗ Крае.кл.больница ул. Новобульварная 20	672027, Чита, Ленинградская улица, 67	52,04485	113,51534	1.1 Евро
6263	Городской округ «Город Чита»	ГУЗ Крае.кл.больница ул. Новобульварная 20	672027, Чита, улица Новобульварная, 20 корпус 6	52,04491	113,51765	1.1 Евро
6264	Городской округ «Город Чита»	ГУЗ Крае.кл.больница ул. Новобульварная 20 гараж	672027, Чита, улица Новобульварная, 20 корпус 6	52,04564	113,51833	1.1 Евро
6265	Городской округ «Город Чита»	ГУЗ Крае.кл.больница ул. Новобульварная 20	672027, Чита, улица Новобульварная, 10А	52,04365	113,51852	1.1 Евро
6266	Городской округ «Город Чита»	Потребительский гаражный кооператив № 64	3 Потребительский гаражный кооператив № 64, Геодезический проезд, Чита	52,06126	113,47448	0.75 - железный
6267	Городской округ «Город Чита»	Институт природных ресурсов ул. Бутина 26	г Чита, ул Бутина, д 26, Институт природных ресурсов	52,03725	113,50332	1.1 Евро
6268	Городской округ «Город Чита»	г. Чита, 1 мкр., 17, 18 ООО УК "Кварта-Л" (второй заезд)	г. Чита, 1 мкр., 17, 18ООО УК "Кварта-Л"(второй заезд)	52,02588	113,49066	1.1 Евро
6269	Городской округ «Город Чита»	Лидер 1 мкр 10, 19, 21, 23, 39, 43	Лидер 1 мкр 10, 19, 21, 23, 39, 43 ПЕРВЫЙ ЗАЕЗД	52,02583	113,49059	1.1 Евро
6270	Городской округ «Город Чита»	ПМС 54, 1-я Задорожная ул., 20, Чита	ПМС 541-я Задорожная ул., 20, Чита	51,98262	113,55902	1.1 Евро
6271	Городской округ «Город Чита»	Детская школа искусств №7 ул. Новобульварная 32 (вахта 31-71-64)	Чита, Новобульварная улица, 32	52,04636	113,51054	1.1 Евро
6272	Городской округ «Город Чита»	ТК Забайкалье ул. Токмакова 10а (8-924-805-4444)(1,1м3 в мес.)	Чита, улица Токмакова, 10 а	52,03962	113,51769	1.1 Евро
6273	Городской округ «Город Чита»	Регион 6, Краснознаменная ул., 29. Рогозина, ул. Широкая 35 (2м3). Домремстрой, ул. Недорезова, 21	Регион 6, Краснознаменная ул., 29	52,03886	113,46532	1.1 Евро
6274	Городской округ «Город Чита»	Сити Сервис Матвеева 10,	Чита, улица Матвеева, 10	52,04697	113,52409	1.1 Евро
6275	Городской округ «Город Чита»	ООО Автозапас-М	Чита, Инструментальная улица, 3	52,06686	113,47608	1.1 Евро
6276	Городской округ «Город Чита»	Детский сад №50 Чита, посёлок Текстильщиков, улица Текстильщиков, 14	Детский сад №50 Чита, посёлок Текстильщиков, улица Текстильщиков, 14	52,07328	113,37327	1.1 Евро
6277	Городской округ «Город Чита»	МБОУ "Многопрофильная гимназия №12" г. Чита, ул. 9 Января, 64	Чита, улица 9 Января, 64	52,03432	113,5167	1.1 Евро
6278	Городской округ «Город Чита»	АО Хиагда	г Чита, Дворцовский тракт, д 50, Хиагда	52,04434	113,24384	8.0 Бункер
6279	Городской округ «Город Чита»	ООО Энергосфера ул. Недорезова 1д стр. 14	Чита, 1Д, улица Недорезова	52,0337	113,47348	1.1 Евро
6280	Городской округ «Город Чита»	-	Чита, улица Николая Островского, 47	52,03124	113,51509	1.1 Евро
6281	Городской округ «Город Чита»	г. Чита, ул. Гагарина, 1 МБОУ "СОШ N°16"	ул. Гагарина, 1, г. Чита (школа N°16)	52,02362	113,54426	1.1 Евро
6282	Городской округ «Город Чита»	Школа №6	Школа №6 5-й микрорайон, 3	52,06934	113,39731	1.1 Евро
6283	Городской округ «Город Чита»	Спортивный оздоровительный комплекс "Багульник"	672039, Чита, улица Заб. рабочего, 16А	52,02823	113,52244	1.1 Евро
6284	Городской округ «Город Чита»	Спортивная школа (база "Гаражи")	Спортивная школа (база "Гаражи") Олимпийская улица, 3	52,08917	113,43876	0.75 - железный
6285	Городской округ «Город Чита»	Детский сад № 61. Недорезова ул., 12	Детский сад № 61. Недорезова ул., 12,	52,04052	113,46598	1.1 Евро
6286	Городской округ «Город Чита»	Гаражный кооператив № 39, г. Чита, п. Рудник-Кадала, ул. Школьная, 97	Гаражный кооператив № 39, г. Чита, п. Рудник-Кадала, ул. Школьная, 97	52,04396	113,25165	0.75 - железный
6287	Городской округ «Город Чита»	Жилой дом Павлов Ю.К	Жилой дом Павлов Ю.К микрорайон Преображенский, 31	52,08962	113,42275	0.75 - железный
6288	Городской округ «Город Чита»	Площадка для примера 1	Чита, улица Чайковского, 13	52,03544	113,49855	1.1 Евро
6289	Городской округ «Город Чита»	Музейно-выстав. центр ул. Чкалова 120а, ИП Зиновьева ул. Чкалова 120, учебно-метод. центр ул. Чкалова 120, краевед. музей ул. Бабушкина 113	г Чита, ул Чкалова, д 120	52,03548	113,50798	1.1 Евро
6290	Городской округ «Город Чита»	РЖД Медицина Чкалова 117	г Чита, ул Чкалова, д 117, РЖД Медицина	52,03646	113,50304	1.1 Евро
6291	Городской округ «Город Чита»	г. Чита, ул. Лазо, 3В ИП Иванов Э.Ю., база "Продмикс"	672001, Чита, улица Лазо, 3В	52,01155	113,50577	0.75 - железный
6292	Городской округ «Город Чита»	Петровская улица, 16	Чита, Петровская улица, 16	52,0256	113,50495	1.1 Евро
6293	Городской округ «Город Чита»	Дворец пионеров Мемориал (учебный корпус), ул. ГЕНЕРАЛА БЕЛИКА 26	672000, ул. Генерала Белика, 26А, Чита	52,04853	113,47553	1.1 Евро
6294	Городской округ «Город Чита»	Регион 6. 1-я Краснодонская ул., 131	Регион 6. 1-я Краснодонская ул., 131	52,02822	113,43714	1.1 Евро
6295	Городской округ «Город Чита»	Регион 6. Ползунова ул., д. 25, 24 . ИП Почежерцева Ю.С. павильон ул. Ползунова 25г (2,7м3)	Регион 6. Ползунова ул., д. 25, 24 .	52,03694	113,43826	1.1 Евро
6296	Городской округ «Город Чита»	ООО Кварта Л ул. Баранского 100; Регион 6 ул. Баранского 98 ИП Курбатов ул. Баранского 98 а пом 4 (6 м3) ; Регион 6 ул. Баранского 94	ООО Кварта Л ул. Баранского 100; Регион 6 ул. Баранского 98	52,0317	113,44337	1.1 Евро
6297	Городской округ «Город Чита»	Домремстрой Ломоносова 42, Крымская 5, ВТОРОЙ ЗАЕЗД	Крымская 5 ВТОРОЙ ЗАЕЗД	52,04807	113,45648	1.1 Евро
6298	Городской округ «Город Чита»	Домремстрой ул. Мысовская, д. 33 (ВТОРОЙ ЗАЕЗД)	Домремстрой ул. Мысовская, д. 35 ВТОРОЙ ЗАЕЗД	52,04701	113,45745	1.1 Евро
6299	Городской округ «Город Чита»	Регион 6 Баранского 94	Регион 6 Баранского 94	52,03158	113,44328	1.1 Евро
6300	Городской округ «Город Чита»	2й заезд.ООО Кварта Л ул. Баранского 100; Регион 6 ул. Баранского 98 ИП Курбатов ул. Баранского 98 а пом 4 (6 м3)	98, улица Баранского ВТОРОЙ ЗАЕЗД	52,03169	113,44342	1.1 Евро
6301	Городской округ «Город Чита»	Производственная база, г. Чита, ул. Ярославского, 2 (ИП Котельникова С.П.)	Производственная база, г. Чита, ул. Ярославского, 2 (ИП Котельникова С.П.)	52,01431	113,48711	1.1 Евро
6302	Городской округ «Город Чита»	ДУ - 4 ул. Чайковского 36, 34, 38, 40 Богомягкова 12 Буинцев Ю.А. магазин Анжелика ул. Чайковского 34 ИП Фарафонова магазин Планета химии ул. Богомягкова 12 ИП Аюшеева магазин Барис ул. Чайковского 40	г Чита, ул Чайковского, д 38, ДУ-4	52,03838	113,49371	1.1 Евро
6303	Городской округ «Город Чита»	СЗ ул. Подгорбунского 5, Токмакова, 4, Угданская 10 (2 заезд)	Чита, улица Подгорбунского, 3	52,03828	113,51784	1.1 Евро
6304	Городской округ «Город Чита»	ул. Журавлева 96 неблаг. Фонд	Чита, улица Журавлёва, 96	52,04597	113,50833	1.1 Евро
6305	Городской округ «Город Чита»	МБДОУ Детский сад 15	Чита, Красноармейская улица, 54	52,04535	113,49628	1.1 Евро
6306	Городской округ «Город Чита»	Подгорбунского 5, ВЫКАТ	Чита, улица Подгорбунского, 5	52,03859	113,51725	1.1 Евро
6307	Городской округ «Город Чита»	СЗ Подгорбунского 5, Токмакова 4, Угданская 10 (1 заезд)	ул. Подгорбунского, 3, Чита, 672027	52,03833	113,51784	1.1 Евро
6308	Городской округ «Город Чита»	ООО Респект Станция тех.обслуживания г.Чита ул.Казачья 20	Чита, Казачья улица, 20	51,99735	113,55941	0.75 - железный
6309	Городской округ «Город Чита»	МП "БПТ"	Баня улица Строителей, 15	52,06726	113,35599	1.1 Евро
6310	Городской округ «Город Чита»	МП "БПТ"	Чита, посёлок Восточный	51,98773	113,27814	1.1 Евро
6311	Городской округ «Город Чита»	МП "БПТ", Баня, №8, Баргузинская, 23	МП "БПТ", Баня, №8, Баргузинская, 23	52,02678	113,52089	1.1 Евро
6312	Городской округ «Город Чита»	Баня №11 п. Кадала. Ул, Гайдара, 5а(1,1м3 в мес.)	Баня №11, посёлок Кадала, улица Гайдара, 5А	52,00936	113,34421	1.1 Евро
6313	Городской округ «Город Чита»	г. Чита, ул. Петровская 4, МП г. Читы "Банно-прачечный трест"	г. Чита, ул. Петровская 4, МП г. Читы "Банно-прачечный трест"	52,02452	113,50707	1.1 Евро
6314	Городской округ «Город Чита»	Почта России ул. Бутина 37	672000, Чита, улица Бутина, 37	52,03371	113,49817	1.1 Евро
6315	Городской округ «Город Чита»	г. Чита, ул. Бабушкина, 58 МБДОУ "Детский сад №2"	58, улица Бабушкина, Чита	52,03801	113,50481	1.1 Евро
6316	Городской округ «Город Чита»	Чита, Хабаровская улица, 5, 7	Чита, Хабаровская улица, 5	52,03832	113,50626	1.1 Евро
6317	Городской округ «Город Чита»	ДУ 4 ул. Кастринская 4, Журавлева 13, Амурская 112, ул. Анохина 105, УК Импульс ул. Кастринская 2, ИП Бурлакова, ИП Толмачев, ИП Схнчян	Чита, улица Анохина, 105	52,03354	113,49273	1.1 Евро

№	Муниципальное образование	Наименование места накопления	Адрес места накопления	Географические координаты		Тип контейнера
6318	Городской округ «Город Чита»	Производственная база, ИП Бобров И.С., г. Чита, ул. Космонавтов, 17а	17А, улица Космонавтов, Чита	52,08356	113,38137	1.1 Евро
6319	Городской округ «Город Чита»	УК Фарос Кочеткова, 2, 4, Ленинградская 79, Матвеева 1 (Заезд 2)	1, улица Матвеева, Чита	52,04889	113,51639	1.1 Евро
6320	Городской округ «Город Чита»	ООО "Виноград" . Недорезова ул., 1	672014, Чита,	52,03057	113,48474	1.1 Евро
6321	Городской округ «Город Чита»	ООО "Виноград" . Недорезова ул., 1	672014, Чита,	52,03053	113,48309	1.1 Евро
6322	Городской округ «Город Чита»	Ул. Недорезова 2 а, 8а	Ул. Недорезова 2 а, 8а	52,03553	113,47322	1.1 Евро
6323	Городской округ «Город Чита»	г. Чита, ул. Лазо, 112г ИП Исаков Э.К. закусочная "Уголок" тел.: 8-914-440-3936	г. Чита, ул. Лазо, 112гИП Исаков Э.К.закусочная "Уголок"тел.: 8-914-440-3936	52,02627	113,48506	1.1 Евро
6324	Городской округ «Город Чита»	Приход Рождественского храма 1-й Некрасовский переулок 2 89644604121, 89143648283, 243974	Приход Рождественского храма 1-й Некрасовский переулок 2 89644604121, 89143648283	52,03514	113,44874	1.1 Евро
6325	Городской округ «Город Чита»	улица Баранского, 47	улица Баранского, 47	52,02172	113,44349	0.75 - железный
6326	Городской округ «Город Чита»	ООО Рем-Дизель ул Заозерная, д 4	ООО Рем-Дизель ул Заозерная, д 4	52,02979	113,42833	1.1 Евро
6327	Городской округ «Город Чита»	СПМ Групп Газимурская улица, 25 89144688445	СПМ Групп Газимурская улица, 25 89144688445	52,03224	113,41424	1.1 Евро
6328	Городской округ «Город Чита»	Якушевский жилой дом , Чита, Детская улица, 22 89145148418 по выходным дням	Якушевский жилой дом , Чита, Детская улица, 22 89145148418 по выходным дням	52,03039	113,45104	1.1 Евро
6329	Городской округ «Город Чита»	НГЧ админ. здание ул Кирпично-Заводская, д 41	НГЧ админ. здание ул Кирпично-Заводская, д 41	52,03665	113,43051	1.1 Евро
6330	Городской округ «Город Чита»	Коноплев Ю.А. г Чита, ул 3-я Кооперативная, д 18	Коноплев Ю.А. г Чита, ул 3-я Кооперативная, д 18	52,02538	113,44999	1.1 Евро
6331	Городской округ «Город Чита»	4-я Коммунальная 1	4-я Коммунальная 1	52,02413	113,44655	1.1 Евро
6332	Городской округ «Город Чита»	Железнодорожная торговая компания ул. Газимурская 5 89148021832	Железнодорожная торговая компания ул. Газимурская 5 89148021832	52,03539	113,42196	1.1 Евро
6333	Городской округ «Город Чита»	Магистральная 19 второй заезд	Магистральная 19 ВТОРОЙ ЗАЕЗД	52,02796	113,42954	1.1 Евро
6334	Городской округ «Город Чита»	Молодежная ул., д. 28, 30	Молодежная ул., д. 28, 30	52,04038	113,4323	0.75 - железный
6335	Городской округ «Город Чита»	МБДОУ Детский сад №44	улица Энтузиастов, 39 МБДОУ Детский сад №44	52,06307	113,3526	1.1 Евро
6336	Городской округ «Город Чита»	Детский сад №92	Детский сад №92 , 68, улица Рахова	52,05149	113,42209	1.1 Евро
6337	Городской округ «Город Чита»	ул. Серова 1а	672000, Чита, проезд Серова, 1А	52,03066	113,48927	1.1 Евро
6338	Городской округ «Город Чита»	2ая коммунальная 39	г Чита, ул 2-я Коммунальная, д 39	52,03183	113,44584	1.1 Евро
6339	Городской округ «Город Чита»	Дирекция пассажир. Обустройств ул. Перонная 5а, АО ЗППК вокзал ст. Чита 1 (89143646139)	Дирекция пассажир. Обустройств ул. Перонная 5а	52,03465	113,45583	1.1 Евро
6340	Городской округ «Город Чита»	г. Чита, ул. Кайдаловская, 25 б МБДОУ "Детский сад №30"	672027, Чита, Кайдаловская улица, 27А	52,0427	113,52293	1.1 Евро
6341	Городской округ «Город Чита»	ПГК №96	ПГК №96 улица Космонавтов, 17	52,08319	113,37952	1.1 Евро
6342	Городской округ «Город Чита»	УК Ингода. Ватутина ул., д. 25 . Регион 6. Ватутина ул., д. 27, ул. Кенонская д. 27	УК Ингода. Ватутина ул., д. 25 . Регион 6. Ватутина ул., д. 27, ул. Кенонская д. 27	52,04212	113,43606	1.1 Евро
6343	Городской округ «Город Чита»	Ползунова ул., д. 15, 17	Ползунова ул., д. 15, 17	52,03848	113,4378	1.1 Евро
6344	Городской округ «Город Чита»	ООО Ресурстранс ул.Кирпично-Заводская 41 (8-914-529-7979)	ООО Ресурстранс ул.Кирпично-Заводская 41 (8-914-529-7979)	52,03392	113,43325	1.1 Евро
6345	Городской округ «Город Чита»	Детский сад 19 г. Чита ул. Е. Гаюсана 32Б пом.1	г Чита, ул Евгения Гаюсана, д 32б	52,0654	113,46976	1.1 Евро
6346	Городской округ «Город Чита»	УК Магистраль ул.Магистральная 13, Ук Романова 13,17, Регион 6 ул.Магистральная 19	Магистральная 15,17, 13	52,02804	113,43039	1.1 Евро
6347	Городской округ «Город Чита»	Регион 6 Баранского 98	Чита, улица Баранского, 94	52,03142	113,44379	1.1 Евро
6348	Городской округ «Город Чита»	Регион 6. Проспект Советов, д. 7. Регион 6. Донская ул., д. 4, 6. РУЭК Пр. Советов, 11	Регион 6. Проспект Советов, д. 7. Регион 6. Донская ул., д. 4, 6. РУЭК Пр. Советов, 11	52,03403	113,44715	1.1 Евро
6349	Городской округ «Город Чита»	Домашний очаг 1-й Некрасовский 6	Домашний очаг 1-й Некрасовский 6	52,03595	113,44667	1.1 Евро
6350	Городской округ «Город Чита»	г. Чита, ул. Токмакова, 1 МБУ "СШОР №4"	672027, Чита, улица Токмакова, 1	52,03735	113,51508	1.1 Евро
6351	Городской округ «Город Чита»	РУЭК пр.Советов13, ИП Маликова магазин Маккавеевский пр.Советов9	Чита, проспект Советов, 13	52,03492	113,45003	1.1 Евро
6352	Городской округ «Город Чита»	Детский сад №10, ул. Ингодинская 70	Детский сад №10, ул. Ингодинская 70	52,02831	113,51113	1.1 Евро
6353	Городской округ «Город Чита»	ГАУК Забайкальская государственная кинокомпания Бутина 111	Чита, улица Бутина, 111	52,04455	113,50969	1.1 Евро
6354	Городской округ «Город Чита»	Детский сад 87 ул. Смоленская 98	ул. Смоленская, 98, Чита, 672038	52,04856	113,49702	1.1 Евро
6355	Городской округ «Город Чита»	Детский сад № 96, 5 мкр. д.5	Дет. Сад 96. 672042, поселок Текстильщиков, 5-й микрорайон	52,07082	113,3959	1.1 Евро
6356	Городской округ «Город Чита»	Шиномонтаж, г. Чита, ул. Маршала Рокоссовского,3	Шиномонтаж, г. Чита, ул. Маршала Рокоссовского,3	52,06741	113,38621	0.75 - железный
6357	Городской округ «Город Чита»	Жилой дом (частный сектор), г. Чита, пер. 2-ой Верхний, д. 3А (д. №3В, №1, №2)	672020, Чита, 2-й Верхний переулок, 3б	52,0002	113,47002	1.1 Евро
6358	Городской округ «Город Чита»	ООО Промкомплект-сервис	Чита, Трактовая улица, 13	52,06912	113,4499	1.1 Евро
6359	Городской округ «Город Чита»	Читинка Проезжая 25	ул. Проезжая, 25, Чита, 672000	52,03645	113,51767	1.1 Евро
6360	Городской округ «Город Чита»	МБДОУ "Детский сад 38" пер. Промышленный, 2	672020, Чита, Промышленный переулок, 2	52,01091	113,48471	1.1 Евро
6361	Городской округ «Город Чита»	г. Чита, ул. Амурская, 24 А МБДОУ "Детский сад 13"	672039, Чита, улица Амурская, 24А	52,02471	113,51436	1.1 Евро
6362	Городской округ «Город Чита»	ИП Лола магазин Зоорай ул. Костюшко-Григоровича 48	г Чита, ул Костюшко-Григоровича, д 48, магазин Зоорай	52,03964	113,49323	1.1 Евро
6363	Городской округ «Город Чита»	ООО Амбар Плов и Цицила ул. Чкалова 147	г Чита, ул Чкалова, д 147, Плов и Цицила	52,0402	113,49379	1.1 Евро
6364	Городской округ «Город Чита»	МБДОУ Детский сад № 86, 5 мкр, д. 21А	5 мкр 21А, Дет. Сад 86Чита	52,06644	113,39943	1.1 Евро
6365	Городской округ «Город Чита»	ООО Золотой дракон	ООО Золотой дракон Комсомольская улица, 42	52,04013	113,46198	1.1 Евро
6366	Городской округ «Город Чита»	НГЧ РЖД ЗАБИИЖТ ул. Магистральная 11а	НГЧ РЖД ЗАБИИЖТ ул. Магистральная 11а	52,0261	113,42807	1.1 Евро
6367	Городской округ «Город Чита»	Цех по переработке мяса ИП Самаева, Осетровка, ул. Походная,21, пом.2	672015, Чита, Осетровка, улица Походная, 21, пом. 2	51,9865	113,58031	1.1 Евро
6368	Городской округ «Город Чита»	ул. Арахлейская, 2, Чита	672015, ул. Арахлейская, 2, Чита	51,99294	113,54659	0.75 - железный
6369	Городской округ «Город Чита»	Ундугунская 17	672015, Чита, улица Каларская, 272	51,99483	113,54705	0.75 - железный
6370	Городской округ «Город Чита»	Ундугунская 11, 13	672015, Чита, улица Ундугунская , 11	51,99467	113,54829	1.1 Евро
6371	Городской округ «Город Чита»	Ундугунская 19 Антипиха	672015, Чита, Антипиха, Тасейская улица, 274	51,99544	113,5463	1.1 Евро
6372	Городской округ «Город Чита»	Ундугунская ул., 18, Антипиха	672015, Ундугунская ул., 18, Антипиха	51,99601	113,54738	1.1 Евро
6373	Городской округ «Город Чита»	Ундугунская ул., 3, Антипиха	672015, Чита, Антипиха, улица Ундугунская , 3	51,99433	113,55072	1.1 Евро
6374	Городской округ «Город Чита»	Ундугунская ул., 7, Антипиха	672015, Ундугунская ул., 7, Антипиха	51,99392	113,54929	1.1 Евро
6375	Городской округ «Город Чита»	ККБ	672038, Чита, улица Коханского, 7	52,05638	113,5017	1.1 Евро
6376	Городской округ «Город Чита»	ККБ	672038, Чита, улица Матвеева, 79	52,05632	113,50111	1.1 Евро
6377	Городской округ «Город Чита»	ККБ	672038, Чита, улица Матвеева, 79	52,05606	113,50175	1.1 Евро
6378	Городской округ «Город Чита»	-	672038, Чита, улица Коханского, 7	52,05582	113,5025	1.1 Евро
6379	Городской округ «Город Чита»	Ккб	672038, Чита, улица Матвеева, 64к3	52,05535	113,50375	1.1 Евро
6380	Городской округ «Город Чита»	-	672012, Чита, улица Коханского, 5	52,05562	113,50636	1.1 Евро
6381	Городской округ «Город Чита»	Каларская 22	672015, Каларская ул., 22, Антипиха	51,993	113,54833	0.75 - железный
6382	Городской округ «Город Чита»	Домремстрой ул. Недорезова, 44, 32 . БАЖИН ул.Недорезова 32 м\н "Абсолют" (15,2). ИП Кармадонова Л.А. ул.Байкальская 2в. Центр социальной защиты населения ул. Недорезова 30	Недорезова ул., 44, 32 Чита	52,04484	113,4613	1.1 Евро

№	Муниципальное образование	Наименование места накопления	Адрес места накопления	Географические координаты		Тип контейнера
6383	Городской округ «Город Чита»	ООО МИР строительная площадка	4-й микрорайон 39 строит площадка	52,0766	113,39222	1.1 Евро
6384	Городской округ «Город Чита»	ИП Чукмасова	ИП Чукмасова С А ТЦ Квадро пр фадеева 22	52,06722	113,39496	1.1 Евро
6385	Городской округ «Город Чита»	Кафе легенда пр. Фадеева, 38-а	Кафе легенда пр. Фадеева, 38-а	52,06482	113,39814	1.1 Евро
6386	Городской округ «Город Чита»	Штаб тыла	вг 210 штаб тыла	52,07195	113,44838	1.1 Евро
6387	Городской округ «Город Чита»	ТЦ Белая башня	Олимпийский проезд, 25 Белая башня	52,08845	113,42818	1.1 Евро
6388	Городской округ «Город Чита»	ООО Бытсервис 3 мкр. д. 11, ИП Пятунина Пивной квадрат 3 мкр. д. 11 (6м3)	3 мкр д. 11	52,07686	113,38399	1.1 Евро
6389	Городской округ «Город Чита»	Гарант 6 мкр, 17	Чита, 6-й, мкр д. 17	52,06137	113,39615	1.1 Евро
6390	Городской округ «Город Чита»	Автостоянка ИП Иванов Р.А.	Чита, улица Богомягкова, 1Г	52,0344	113,48758	0.75 - железный
6391	Городской округ «Город Чита»	МБДОУ Детский сад №81	улица Назара Широких, 10А МБДОУ Детский сад №81	52,07716	113,37378	1.1 Евро
6392	Городской округ «Город Чита»	-	672000, Чита, улица Красноармейская, 47	52,04429	113,4943	1.1 Евро
6393	Городской округ «Город Чита»	Россельхозцентр ул. Бабушкина 100 (357-101)	672000, Чита, улица Бабушкина, 100	52,04242	113,49424	1.1 Евро
6394	Городской округ «Город Чита»	Жилой дом, Иванов Р.А.	Жилой дом, Иванов Р.А. микрорайон Витимский, 55Ж	52,09087	113,42782	0.75 - железный
6395	Городской округ «Город Чита»	Мемориальная компания Романовский тракт 42 (8-996-020-3902)	672014, Чита, Романовский тракт, 42	52,08805	113,44757	1.1 Евро
6396	Городской округ «Город Чита»	В/Г № 64 Трактовая 14	Чита, Трактовая улица, 14	52,05293	113,46001	1.1 Евро
6397	Городской округ «Город Чита»	ООО МеталлГрупп ул. Трактовая 33 стр. 6 (8-914-802-6085)	672003, Чита, улица Трактовая, 33с6	52,07202	113,451	1.1 Евро
6398	Городской округ «Город Чита»	Железобетонная 20	672014, Чита, улица Железобетонная, 20	52,07333	113,45693	1.1 Евро
6399	Городской округ «Город Чита»	ИП Жалсабон пекарня ул. Железобетонная 2 стр. 1	672003, Чита, улица Железобетонная, 2б	52,07372	113,46207	1.1 Евро
6400	Городской округ «Город Чита»	Железобетонная 1а, 6	672003, Чита, улица Железобетонная, 1а	52,07324	113,46192	1.1 Евро
6401	Городской округ «Город Чита»	г. Чита, п. Песчанка, ВГ N°215 (танковый полк)	п. Песчанка, Танковый полк (в/ч 215) 1 площадка 2 бункера	51,9939	113,61313	8.0 Бункер
6402	Городской округ «Город Чита»	Домремстрой пер. Железобетонный 8, 9, 10	Россия, Чита, переулок железобетонный 8, Железнодорожный район	52,07731	113,46135	1.1 Евро
6403	Городской округ «Город Чита»	Забайкальский край, г. Чита, пр. Фадеева, 2А (Администрация Черновского административного района городского округа "Город Чита")	Аминистрация Чер-го р-на проспект Фадеева 2а	52,07257	113,38549	1.1 Евро
6404	Городской округ «Город Чита»	АЛС Чита-лаборатория ул. Трактовая 35а	трактовая 35а лаборотория	52,07475	113,45108	1.1 Евро
6405	Городской округ «Город Чита»	ИП Цыренова кафе ул. Агинский тракт 36б (8-924-812-0900)(1,5м3 в мес.)	672000, Чита, Песчанка, Агинский тракт, 36 Б	51,99075	113,58884	0.75 - железный
6406	Городской округ «Город Чита»	-	672038, Чита, улица Шилова, 100	52,06522	113,49637	1.1 Евро
6407	Городской округ «Город Чита»	Богомягкова 54	672012, ул. Богомягкова, 54, Чита	52,0492	113,50543	1.1 Евро
6408	Городской округ «Город Чита»	Грядунов С.Н. СТО ул. Шилова 103а пом. 2	672038, Чита, улица Шилова, 103А	52,06522	113,4941	1.1 Евро
6409	Городской округ «Город Чита»	В/Г № 186 ул. Шилова 105 В/Ч 55345	672038, Чита, Олентуйская улица, 47	52,0655	113,49293	1.1 Евро
6410	Городской округ «Город Чита»	УО Каштак мкр. Гвардейский 12	672038, Чита, Каштак, улица Каштак, 12	52,09084	113,48419	1.1 Евро
6411	Городской округ «Город Чита»	В/Г № 282 Полковой Проезд 6 Б	В/Г № 282 Полковой Проезд 6 Б	52,08766	113,4959	1.1 Евро
6412	Городской округ «Город Чита»	ЖКС 8 Полковой Проезд 6 Б	6Б, Полковой проезд, поселок Каштак, Чита	52,08901	113,49328	1.1 Евро
6413	Городской округ «Город Чита»	УК Каштак мкр. Геофизический 6, УК Центр Геофизический 1, 2	672038, 18, Чита	52,08692	113,48318	1.1 Евро
6414	Городской округ «Город Чита»	УК Альфа Выставочный комплекс Кольцевой Объездное шоссе 24а	672038, Чита, Объездное шоссе, 24А	52,08121	113,48416	1.1 Евро
6415	Городской округ «Город Чита»	ЗабайкалДомосервис п. Ясный	пос.ясный	52,12887	113,49348	1.1 Евро
6416	Городской округ «Город Чита»	ЗабайкалДомосервис п. Ясный	Чита, посёлок Ясный	52,1261	113,49363	1.1 Евро
6417	Городской округ «Город Чита»	ЗабайкалДомосервис п. Ясный	672038, Чита, Карповский тракт,	52,12814	113,49281	1.1 Евро
6418	Городской округ «Город Чита»	УК Альфа мкр. Каштакский 1а	672038, Чита, микрорайон Каштак, 1А	52,0853	113,47819	1.1 Евро
6419	Городской округ «Город Чита»	УК Альфа мкр. Каштакский 1а	672038, Чита, микрорайон Каштакский,	52,08455	113,47958	1.1 Евро
6420	Городской округ «Город Чита»	УК Альфа мкр. Каштакский 2	672038, Чита, микрорайон Каштак,	52,08403	113,48018	1.1 Евро
6421	Городской округ «Город Чита»	Объездное шоссе, 2б ООО "Дисконт" маг. Спутник	672038, Чита, Р-258, 24	52,08044	113,48653	1.1 Евро
6422	Городской округ «Город Чита»	ООО УК «Фарос» Мкр. Северный, 58 Свербанк ул. Кр. Звезды 58 пом 1 (3,810 м3) ИП Пятунина Пивной квадрат ул. Красной звезды 58	672049, ул. Северный микрорайон, 48а, Северный 58 Чита	52,07566	113,48461	1.1 Евро
6423	Городской округ «Город Чита»	Перспектива мкр. Северный, 4, 5	672049, Чита,	52,07413	113,48798	1.1 Евро
6424	Городской округ «Город Чита»	Прспектива Северный 10 ИП Атакишиев м-н Березка ул Виля Липатова 24 ООО УК «Фарос» Мкр. Северный, 7,8 Поликлиника мкр. Северный 9 + Регион 5 Северный 9+ ИП Скорнякова магазин "Ласточка"	672049, Северный микрорайон, 10, Чита	52,07241	113,48729	1.1 Евро
6425	Городской округ «Город Чита»	Школа 22 мкр. Северный 24	672049, Чита, микрорайон Северный,	52,07295	113,48979	1.1 Евро
6426	Городской округ «Город Чита»	г. Чита, мкр. Северный, 14, 15 МКД ООО СА "Перспектива"	мкр. Северный, 14, г. Чита	52,07117	113,48894	1.1 Евро
6427	Городской округ «Город Чита»	ООО "ЧЕРНОВСКИЙ ОВОЩЕВОД"	ООО "ЧЕРНОВСКИЙ ОВОЩЕВОД" улица Энтузиастов, 99	52,0647	113,34985	1.1 Евро
6428	Городской округ «Город Чита»	Детский сад № 55 ул. Гагарина, 14а	ул. Гагарина, 14А, Чита, 672039	52,02097	113,54797	1.1 Евро
6429	Городской округ «Город Чита»	ул. Воздушная, д.1,2, 4, 6, 9, 10	ул. Воздушная, д.1,2, 4, 6, 9, 10	52,04737	113,44077	1.1 Евро
6430	Городской округ «Город Чита»	УК "Ингода". Набережная ул., д. 72, 76, 80 "Домремстрой" ул. Набережная, 78, 78а. Центр социальной защиты населения ул. Набережная, 76	672014, Набережная ул., 72, Чита	52,04358	113,46445	0.75 - железный
6431	Городской округ «Город Чита»	Станция тех. Обслуживания г Чита, ул Казачья, д 20	20, Казачья улица, посёлок Антипиха, Чита	51,99745	113,55942	0.75 - железный
6432	Городской округ «Город Чита»	-	ЗАО "АЗСК" Пограничная улица, 9 89141360534	52,04997	113,44721	1.1 Евро
6433	Городской округ «Город Чита»	РУЭК К.Маркса 16, Онискевича 17,19,21; Ткачук бар Онискевича 21;УК Ингода К. Маркса 14	К.Маркса 16, Онискевича 17,19,21	52,03156	113,44961	1.1 Евро
6434	Городской округ «Город Чита»	База Пограничная улица, 34	База Пограничная улица, 34 89143616141	52,05235	113,44957	1.1 Евро
6435	Городской округ «Город Чита»	Детский сад №47, ул. Декабристов 16	Детский сад №47, ул. Декабристов 16	52,023	113,51362	1.1 Евро
6436	Городской округ «Город Чита»	Детский сад 65	11, Молодёжная улица, Чита	52,03808	113,43408	1.1 Евро
6437	Городской округ «Город Чита»	Детский сад №72 Угданская 11	Чита, Угданская улица, 11	52,03954	113,51043	1.1 Евро
6438	Городской округ «Город Чита»	ООО Центра кровли и фасада ул. Пограничная 10	8/10, Пограничная улица, Чита	52,04951	113,44737	0.75 - железный
6439	Городской округ «Город Чита»	ИП Азанова Оксана Сергеевна г. Чита, ул. Промышленная, 56 б	56Б, Промышленная улица, Чита ИП Азанова Оксана Сергеевнаг.	52,00198	113,48242	0.75 - железный
6440	Городской округ «Город Чита»	Детский сад 59	6, 5-я Малая улица, Чита	52,03456	113,47917	1.1 Евро
6441	Городской округ «Город Чита»	Детский сад 63, ул. Забайкальского рабочего 33	Детский сад 63, ул. Забайкальского рабочего 33	52,03031	113,51571	1.1 Евро
6442	Городской округ «Город Чита»	г. Чита, Новодевичий проезд, 16, ФГКУ "В/Ч 2543"	Чита, микрорайон Девичья Сопка, 14-й квартал, 1	52,0658	113,40777	1.1 Евро
6443	Городской округ «Город Чита»	г. Чита, Новодевичий проезд, 10, ФГКУ "В/Ч 2543"	Чита, Новодевичий проезд	52,06588	113,40733	1.1 Евро
6444	Городской округ «Город Чита»	Магазин "Лукошко"	35А, Школьная улица, Магазин "Лукошко"	52,03998	113,26484	0.75 - железный
6445	Городской округ «Город Чита»	Гаражный кооператив г.Чита мкр.Агрогородок опытный	Чита, микрорайон Агрогородок Опытный	51,97755	113,25814	0.75 - железный
6446	Городской округ «Город Чита»	Строительная площадка г.Чита ул.Яковлева д.33а	Строительная площадка г.Чита ул.Яковлева д.33а	52,05165	113,42316	1.1 Евро
6447	Городской округ «Город Чита»	Строительная площадка	Строительная площадка улица 40 лет Октября, 16В	51,97906	113,2689	1.1 Евро
6448	Городской округ «Город Чита»	ФКУЗ "Читинская ПЧС"	1, Биологическая улица, ФКУЗ "Читинская ПЧС"	52,11532	113,43556	8.0 Бункер

№	Муниципальное образование	Наименование места накопления	Адрес места накопления	Географические координаты		Тип контейнера
6449	Городской округ «Город Чита»	МБОУ СОШ №3 ул. Курнатовского 45	Чита, улица Курнатовского, 45	52,04428	113,50113	1.1 Евро
6450	Городской округ «Город Чита»	Детский сад 98	Чита, 5-й мкр, дет сад 98	52,06743	113,40111	1.1 Евро
6451	Городской округ «Город Чита»	ИП Исакова автомойка ул. Генерала Белика 51/1	ИП Исакова автомойка ул. Генерала Белика 51/1	52,04628	113,46212	1.1 Евро
6452	Городской округ «Город Чита»	г. Чита, мкр. Северный, 9 ООО "ЯНГА-ЧИТА-РОЗНИЦА"	мкр. Северный, 9, г. Чита	52,07205	113,48698	1.1 Евро
6453	Городской округ «Город Чита»	г. Чита, ул. Промышленная, 5В ООО "ЯНГА-Чита-розница"	ул. Промышленная, 5В, г. Чита (ООО "Янта-Чита-розница")	51,99558	113,47495	1.1 Евро
6454	Городской округ «Город Чита»	Детский сад 9	г Чита, ул Карла Маркса, д 2А Детский сад 9	52,03133	113,45254	1.1 Евро
6455	Городской округ «Город Чита»	ООО маяк	Чита, Промышленная улица, 1с5 ООО маяк	51,99264	113,46445	1.1 Евро
6456	Городской округ «Город Чита»	АО Аэропорт Чита гостиница	АО Аэропорт Чита гостиница Звездная ул., 17,	52,01909	113,3047	1.1 Евро
6457	Городской округ «Город Чита»	ВОЕНТОРГ-ВОСТОК АО, Солдатская чайная "Багульник", г Чита, ул Дивизионная, д 36, стр. 2	ВОЕНТОРГ-ВОСТОК АО г Чита, ул Дивизионная, д 36, стр. 2	51,99377	113,61048	1.1 Евро
6458	Городской округ «Город Чита»	АО "УРАНГЕО"	15, Мостовая улица, Чита	52,03981	113,48112	1.1 Евро
6459	Городской округ «Город Чита»	ООО "ЛЮКС"	г Чита, ул Верхоленская, д 4, Люкс	52,02931	113,53297	8.0 Бункер
6460	Городской округ «Город Чита»	Пивнюк Светлана Владимировна ИП	г Чита, ул Дивизионная, д 8 Пивнюк	51,99229	113,59357	1.1 Евро
6461	Городской округ «Город Чита»	Аптечный склад	672039, Чита, улица Столярова, 65	52,02919	113,51694	0.75 - железный
6462	Городской округ «Город Чита»	ГСК "СТРАЖ"	Чита, микрорайон Северный	52,0738	113,48883	1.1 Евро
6463	Городской округ «Город Чита»	ООО "Маяк" магазин "Хлеб-Соль", Луговая, 101, г. Чита	ООО "Маяк"магазин "Хлеб-Соль", Луговая, 101, г. Чита	52,0112	113,49552	1.1 Евро
6464	Городской округ «Город Чита»	г. Чита, мкр. Осетровка, 11маг. "Хлеб-соль"	г. Чита, мкр. Осетровка, 11маг. "Хлеб-соль	51,98707	113,57705	1.1 Евро
6465	Городской округ «Город Чита»	г. Чита, пер. Речной, 3 ИП Джураев С.М.	г. Чита, пер. Речной, 3ИП Джураев С.М.	52,02455	113,48738	1.1 Евро
6466	Городской округ «Город Чита»	Верхушина О.Н., Вокзальная, 18а	Верхушина О.Н., Вокзальная, 18а	52,01971	113,48659	1.1 Евро
6467	Городской округ «Город Чита»	г. Чита, 1 Микрорайон, 38, подъезд 2	38, 1-й микрорайон, Чита	52,02433	113,49372	0.75 - железный
6468	Городской округ «Город Чита»	ИП Чеузов Георгий Юрьевич (отдел в магазине Восход)	ИП Чеузов Трактовая улица 50	52,06776	113,45066	0.75 - железный
6469	Городской округ «Город Чита»	ИП Лопатин В.В. (общежитие)	Россия, Чита, 28, Агинский тракт ИП Лопатин В.В. (общежитие)	51,99713	113,58142	1.1 Евро
6470	Городской округ «Город Чита»	г. Чита, п. Антипиха ДНТ "Мечта"	672015, г. Чита, п. Антипиха, ДНТ "Мечта"	51,99857	113,53392	1.1 Евро
6471	Городской округ «Город Чита»	ООО Бирком, г. Чита, ул. Промышленная,1 ж, стр.2	, Чита, Промышленная улица, 1с5 ООО Бирком	51,99263	113,46431	1.1 Евро
6472	Городской округ «Город Чита»	г. Чита, ул. Лазо, 1Б ИП Будаева Ц.Д. (цех полуфабрикатов)	г. Чита, ул. Лазо, 1Б ИП Будаева Ц.Д. (цех полуфабрикатов)	52,01392	113,5054	1.1 Евро
6473	Городской округ «Город Чита»	ООО Сяо-лун	ООО Сяо-лун 96А, Логовая улица, Чита	52,00793	113,48313	1.1 Евро
6474	Городской округ «Город Чита»	ОФИС МТС , г. Чита, ул. Богомягкова, 46 б	Россия, Чита, 46Б, улица Богомягкова	52,04745	113,50254	1.1 Евро
6475	Городской округ «Город Чита»	ГК "Геофизик", г.Чита,мкр.Геофизический, 10	, 10 ГК "Геофизик", микрорайон Геофизический, Чита	52,08398	113,48324	0.75 - железный
6476	Городской округ «Город Чита»	Частный дом (Ефимов В.Ю.)	4А, Узкий переулок, Чита	52,03913	113,44053	0.75 - железный
6477	Городской округ «Город Чита»	ПАО ФСК ЕЭС ул. Романовский тракт 44	44с1, Романовский тракт, Чита	52,08794	113,44796	1.1 Евро
6478	Городской округ «Город Чита»	подстанция 220кВ	Чита, Кабинетский проезд, 50	52,07561	113,23395	1.1 Евро
6479	Городской округ «Город Чита»	г. Чита, ул. Луговая, д. 108 МКД неблаг. фонд ООО УК "Кенон"	ул. Луговая, 108, г. Чита	52,01324	113,49614	1.1 Евро
6480	Городской округ «Город Чита»	г. Чита, пер. Дарасунский, д. 17 ИЖС Рябцева А.Е. тел.: 8-914-476-9612	г. Чита, пер. Дарасунский, д. 17ИЖС Рябцева А.Е.тел.: 8-914-476-9612	52,00506	113,49871	1.1 Евро
6481	Городской округ «Город Чита»	Энергострой Промышленная 9 б	Энергострой, Чита, Промышленная улица, 9Б	52,00218	113,48179	1.1 Евро
6482	Городской округ «Город Чита»	жилой дом, пер. Поселковый, 4	жилой дом, пер. Поселковый, 4 89144662375	51,97884	113,59956	1.1 Евро
6483	Городской округ «Город Чита»	1-я Задорожная 18	1-я Задорожная 18	51,98117	113,55974	1.1 Евро
6484	Городской округ «Город Чита»	ул. Московский тракт, 34 ИП Сенотрусов, авторазборка "Автоуниверсал" тел.: 8-914-492-9922	ул. Московский тракт, 34 ИП Сенотрусов, авторазборка	52,02266	113,47608	1.1 Евро
6485	Городской округ «Город Чита»	ул. Молоковская 3 УК Кенон	ул. Молоковская 3 УК Кенон	52,01247	113,49784	1.1 Евро
6486	Городской округ «Город Чита»	г. Чита, ул. Лазо, 123 ИП Чуб В.А.склад 5	г. Чита, ул. Лазо, 123 ИП Чуб В.А.склад 5	52,02576	113,47991	1.1 Евро
6487	Городской округ «Город Чита»	Детский сад № 54	14, Традиционная улица, Чита, Детский сад № 54	52,01007	113,49946	1.1 Евро
6488	Городской округ «Город Чита»	ООО "Лидер", ул. Промышленная, д. 5 б	ООО "Лидер, Чита, Промышленная улица, 5Б	51,99644	113,47523	1.1 Евро
6489	Городской округ «Город Чита»	г. Чита, ул. Лесозаводская, 18 ИП Скажепова Т.Н. Торговая компания	г Чита, ул Лесозаводская, д 18	52,02258	113,48	8.0 Бункер
6490	Городской округ «Город Чита»	Зимин ул. Лесхозная 2/2 (8-914-446-6733, 8-924-5078470)(1,5м3 в год.)	Чита, Лесхозная улица, 2	51,99845	113,49366	0.75 - железный
6491	Городской округ «Город Чита»	г. Чита, пер. Меховой, 1 ИП Каминский И.В. тел.: 8-996-515-9126	г. Чита, пер. Меховой, 1ИП Каминский И.В.тел.: 8-996-515-9126	52,01426	113,50303	1.1 Евро
6492	Городской округ «Город Чита»	ООО Велес АЗС Агинский тракт 40 89145219775	ООО Велес АЗС Агинский тракт 40 89145219775	51,98591	113,59227	1.1 Евро
6493	Городской округ «Город Чита»	г. Чита, ул. Лазо, 112 Г ООО "Хайям" ООО Сибирский транзит"	г. Чита, ул. Лазо, 112 ГООО "Хайям" ООО Сибирский транзит"	52,0261	113,48542	1.1 Евро
6494	Городской округ «Город Чита»	г. Чита, набережная Дмитрия Завалишина, 2 ООО "ИНДЕКС", АЗС "DEKS"	набережная Д. Завалишина, 2, г. Чита	52,03144	113,48441	1.1 Евро
6495	Городской округ «Город Чита»	г. Чита, ул. Лазо, 1Б, к. 1 ИП Овчинникова А.В. (склад) тел.: 99-52-04	г. Чита, ул. Лазо, 1Б, к. 1ИП Овчинникова А.В. (склад)тел.: 99-52-04	52,01307	113,50582	1.1 Евро
6496	Городской округ «Город Чита»	г. Чита, ул. Аянская, 32 АО ЧШП "Забайкалье"	672001, Чита, ул. Аянская, 32	52,0199	113,51164	0.75 - железный
6497	Городской округ «Город Чита»	АО "Наладка"	9, Белорусская улица, Чита	52,02368	113,54158	0.75 - железный
6498	Городской округ «Город Чита»	г. Чита, ул. 9-е Января, 24 Забайкал ТИСИЗ	г. Чита, ул. 9-е Января, 24 Забайкал ТИСИЗ	52,02885	113,50966	1.1 Евро
6499	Городской округ «Город Чита»	-	672000, Ленинградская ул., 34, Чита	52,0331	113,50118	1.1 Евро
6500	Городской округ «Город Чита»	Котельная г. Чита, ул. Красноармейская 75, стр.4	672012, Чита, улица Красноармейская, 75	52,05164	113,50144	1.1 Евро
6501	Городской округ «Город Чита»	Иркутский Государственный аграрный университет	Чита, микрорайон Агрогородок Опытный	51,97719	113,2617	1.1 Евро
6502	Городской округ «Город Чита»	СОШ № 27	СОШ № 27 Северный 50	52,07725	113,48527	1.1 Евро
6503	Городской округ «Город Чита»	ЧИТИНСКАЯ ГЗК С ИППОДРОМОМ ИМ. ХОСАЕНА ХАКИМОВА ГУ	Конюшня ул. Беговая вл. 4	52,1061	113,43712	1.1 Евро
6504	Городской округ «Город Чита»	Забайкальские сувениры АО	Чита, улица Шилова, 35	52,04829	113,491	1.1 Евро
6505	Городской округ «Город Чита»	Социальный центр "Берегиня", г. Чита, ул. Труда, 7А	Социальный центр "Берегиня", г. Чита, ул. Труда, 7А	52,07837	113,37825	0.75 - железный
6506	Городской округ «Город Чита»	ООО ТД ЧУПТОК	ООО ТД ЧУПТОК Геологическая улица 8а	52,01703	113,35375	0.75 - железный
6507	Городской округ «Город Чита»	Рушель мкр. Чистые поляны 10 (8-923-482-1367)	Чита, микрорайон Чистые Поляны	52,10477	113,4897	1.1 Евро
6508	Городской округ «Город Чита»	Старцева В.В. Дачный проезд 8 (8-924-276-7633)	Чита, Дачный проезд, 8	52,10387	113,47459	1.1 Евро
6509	Городской округ «Город Чита»	СНТ "Степной" 196 1 км. От кафе Жили-Были (8-914-361-8209)	Чита, ДНТ Степной	52,14215	113,41573	1.1 Евро
6510	Городской округ «Город Чита»	Карцев А.А. жилой дом ул. Чикойская 19/1	19, Чикойская улица, Чита	52,06919	113,46069	1.1 Евро
6511	Городской округ «Город Чита»	РЕГИОН ул. Усуглинская 10, 12	РЕГИОН ул. Усуглинская 10, 12	52,06176	113,46481	1.1 Евро

№	Муниципальное образование	Наименование места накопления	Адрес места накопления	Географические координаты		Тип контейнера
6512	Городской округ «Город Чита»	РЕГИОН, Усуглинская ул, дом № 6 Регион 1, Усуглинская ул, дом № 7 ИП Ковтуненко М.В. Магазин Магнат Ул. Усуглинская 7 пом. 186	Чита, улица Усуглинская, 7	52,06144	113,46498	1.1 Евро
6513	Городской округ «Город Чита»	Школа (Гимназия 21) Ленинградская 59а	Чита, Ленинградская улица, 59А	52,04415	113,51304	1.1 Евро
6514	Городской округ «Город Чита»	ул. Базовская 15	15, Базовская улица, Чита	52,06246	113,45746	1.1 Евро
6515	Городской округ «Город Чита»	ООО Хуа Хай ул. Трактовая 18 (8-924-270-1363)	Чита, Железнодорожный район	52,05372	113,45965	1.1 Евро
6516	Городской округ «Город Чита»	МВДЦСХО Туринская 3 Кинологическая служба (8-999-298-0338)	Чита, Железнодорожный район	52,0699	113,45587	1.1 Евро
6517	Городской округ «Город Чита»	Управление Росгвардии (Охрана) ОМОН ул. Туринская 1 Управление Росгвардии (Охрана) Авиационный отряд; Управление Росгвардии (Охрана) СОБР ул. Туринская 3	672014, Чита, улица Туринская, 2/24	52,06783	113,45663	1.1 Евро
6518	Городской округ «Город Чита»	ЖСК 8 Трактовая 51	672014, Чита, улица Трактовая, 51	52,0774	113,45354	1.1 Евро
6519	Городской округ «Город Чита»	Бурят. Хладокомбинат Трактовая 27; СибирьПромГаз Кислородная станция ул. Трактовая 27 8924-519-60-07	Чита, Железнодорожный район	52,0793	113,44911	1.1 Евро
6520	Городской округ «Город Чита»	БРК ул. Трактовая, 56	Россия, Чита, 56, Трактовая улица	52,0697	113,45134	1.1 Евро
6521	Городской округ «Город Чита»	В/Г № 23 Трактовая 1 (В/Ч 56313) Ведом; В/Г № 192 Трактовая 1 (В/Ч 56313-22) Ведом	Чита, Железнодорожный район	52,05143	113,45697	1.1 Евро
6522	Городской округ «Город Чита»	Домремстрой ул. Трактовая, 10, 12	12, Трактовая улица, Чита	52,05177	113,46091	1.1 Евро
6523	Городской округ «Город Чита»	ИП Пероль ул. Трактовая, 28 (Гулливер); КрасРетеил м-н Маяк ул. Трактовая 28	28, Трактовая улица, Чита	52,05941	113,45728	1.1 Евро
6524	Городской округ «Город Чита»	АЗС "СТК" ул. Трактовая, 24	Россия, Чита, 24, Трактовая улица	52,05815	113,45669	1.1 Евро
6525	Городской округ «Город Чита»	Спутник ул. Пригородная 3	3, Пригородная улица, Чита	52,07412	113,45857	1.1 Евро
6526	Городской округ «Город Чита»	Детская поликлиника 2 ул. Пригородная 1б	Чита, Пригородная улица 1б	52,07425	113,45811	1.1 Евро
6527	Городской округ «Город Чита»	Тарасова м-н Облепиха ул. Железобетонная 6 б тел. 89144543009	Россия, Чита, 6Б, Железобетонная улица	52,07393	113,46082	1.1 Евро
6528	Городской округ «Город Чита»	Арутюнян пекарня ул. Железобетонная 2 стр. 1 тел. 89141313502	Чита, Железобетонная улица, 2с2	52,07438	113,46328	1.1 Евро
6529	Городской округ «Город Чита»	Начальная школа-интернат №4 ул. Пригородная 6	6, Пригородная улица, Чита	52,07522	113,45674	1.1 Евро
6530	Городской округ «Город Чита»	Детский сад 66 ул. Ямаровская, 11	Ямаровская 11, Железнодорожный район, Чита	52,07643	113,45641	1.1 Евро
6531	Городской округ «Город Чита»	ООО Эконом; Рябчинская ул. Ямаровская, 3	Россия, Чита, 3с1, Ямаровская улица	52,07653	113,45423	1.1 Евро
6532	Городской округ «Город Чита»	ООО Автосервис Чита ул. Трактовая 53	Чита, Трактовая улица, 53	52,0784	113,45266	1.1 Евро
6533	Городской округ «Город Чита»	ООО Компания Техноком ул. Трактовая 55 Б	г Чита, ул Трактовая, д 55б	52,07995	113,45262	1.1 Евро
6534	Городской округ «Город Чита»	Ли Яна Трактовая 74	74с2, Трактовая улица, Чита	52,08076	113,4538	1.1 Евро
6535	Городской округ «Город Чита»	ИП Бражник база 555 ул. Вертолетная 2	Чита, Железнодорожный район	52,07905	113,44225	1.1 Евро
6536	Городской округ «Город Чита»	Читинское ПНДИ ул. Вертолётная 6	Чита, Вертолётная улица, 6	52,08053	113,44214	1.1 Евро
6537	Городской округ «Город Чита»	ОМВД России по Читинскому району (Административное помещение, г. Чита ул. Гагарина 1а)	672039, Чита, улица Гагарина, 1 а	52,02202	113,54317	1.1 Евро
6538	Городской округ «Город Чита»	МБОУ СОШ № 17	4, Ямаровская улица, Чита	52,07518	113,45546	1.1 Евро
6539	Городской округ «Город Чита»	Детский сад 36 п. Заречный ул. Центральная 21	Чита, Радужная улица	52,10483	113,44385	1.1 Евро
6540	Городской округ «Город Чита»	ООО Викмар Романовский тракт 59	Чита, Железнодорожный район	52,09048	113,44496	1.1 Евро
6541	Городской округ «Город Чита»	Луксор Романовский тракт 32	32, Романовский тракт, Чита	52,0851	113,45353	1.1 Евро
6542	Городской округ «Город Чита»	Административное здание МБОУ СОШ № 30	Школа 30, проспект Фадеева 29,	52,06633	113,39319	1.1 Евро
6543	Городской округ «Город Чита»	Школа 20 Романовский тракт 77	77, Романовский тракт, Чита	52,11893	113,44168	1.1 Евро
6544	Городской округ «Город Чита»	ИП Борисенко Романовский тракт кафе АНТАЛИЯ 89244704747	Россия, Чита, 2Б, Романовский тракт	52,08246	113,45195	1.1 Евро
6545	Городской округ «Город Чита»	АЗС №7 НЕФТЕМАРКЕТ ул. Романовский тракт, 36	36, Романовский тракт, Чита	52,08551	113,4493	1.1 Евро
6546	Городской округ «Город Чита»	В/Г № 307 Трактовая 43 (рядом с общежитием ч/з забор)	Чита, Железнодорожный район	52,07555	113,44882	1.1 Евро
6547	Городской округ «Город Чита»	МБДОУ Детский сад № 82	26, микрорайон Северный, Чита	52,07369	113,49014	1.1 Евро
6548	Городской округ «Город Чита»	ИП Сумароков К.В.	ИП Сумароков К.В. улица Энергетиков, 9А	52,06468	113,35853	1.1 Евро
6549	Городской округ «Город Чита»	ООО "Фирма Крупка" Магазин	Чита, Амурская улица, 60	52,02848	113,50349	0.75 - железный
6550	Городской округ «Город Чита»	ООО "ОРИЕНТ" (г. Чита, ул. Верхоленская, 4)	4, Верхоленская улица, Чита	52,02929	113,53317	1.1 Евро
6551	Городской округ «Город Чита»	г. Чита, ул. 9-е Января, 13 склад ИП Зражевская (2,2 куб.м в мес.)	г. Чита, ул. 9-е Января, 13 склад ИП Зражевская (2,2 куб.м в мес.)	52,02593	113,50559	1.1 Евро
6552	Городской округ «Город Чита»	Салон цветов "LIME FLORISTIC"	1Б , Ивановская улица ИП Сугоров	52,05845	113,41437	1.1 Евро
6553	Городской округ «Город Чита»	ИП Русин Э.Г.	Чита, улица Бутина, 10	52,03162	113,49791	0.75 - железный
6554	Городской округ «Город Чита»	Детский сад №21 г.Чита ул.новобульварная 125	672038, Чита, улица Новобульварная, 125	52,05091	113,49562	1.1 Евро
6555	Городской округ «Город Чита»	Детский сад №21 ул.Фрунзе 21 (корпус 2)	Чита, улица Фрунзе, 21	52,05297	113,49953	1.1 Евро
6556	Городской округ «Город Чита»	г. Чита, ул. Тимирязева, 25 ИП Жиров Е.В.	ул. Тимирязева, 25, г. Чита	52,04807	113,48963	1.1 Евро
6557	Городской округ «Город Чита»	г. Чита, ул. Чкалова, 96	96, улица Чкалова, Чита	52,03317	113,51316	1.1 Евро
6558	Городской округ «Город Чита»	Чкалова 100, 102 неблаг. фонд	Чита, улица Чкалова, 102	52,03349	113,51241	1.1 Евро
6559	Городской округ «Город Чита»	ИП Серобян Самвел Гришаевич	ИП Серобян Весенняя улица, 18	52,07612	113,37642	1.1 Евро
6560	Городской округ «Город Чита»	г. Чита, ул. Ярославского, 1В ООО "Управляющая компания 15" (ТД "Амурский")	672020, Чита, улица Ярославского, 1а ООО "Управляющая компания 15" (ТД "Амурский")	52,01451	113,48484	0.75 - железный
6561	Городской округ «Город Чита»	ООО Цитадель	Батальонный проезд, 11, Цитадель	52,0981	113,49189	8.0 Бункер
6562	Городской округ «Город Чита»	ИП Дутов В.Ю., магазин	Романовский тракт, 2Ас1, Чита, Россия	52,08222	113,4526	1.1 Евро
6563	Городской округ «Город Чита»	Детский сад № 4, г.Чита ул.Каларская 40	Детский сад № 4, г.Чита ул.Каларская 40	51,99293	113,55188	1.1 Евро
6564	Городской округ «Город Чита»	ООО Индустрия, ул. Генерала Белика 18	ул Генерала Белика, 18, Чита	52,04503	113,47815	1.1 Евро
6565	Городской округ «Город Чита»	ДУ -7 ул. Чкалова 49; Почта России ул. Чкалова 49; Агентство Джин ул. Чкалова 49	ул. Чкалова, 49, Чита, 672039	52,03117	113,51645	0.75 - железный
6566	Городской округ «Город Чита»	пер. Ледовый, 20, Чита	пер. Ледовый, 20, Чита, 672038	52,0573	113,47098	0.75 - железный
6567	Городской округ «Город Чита»	ул. Удоканская, 2, Чита	ул. Удоканская, 2, Чита, 672018	52,03212	113,2821	0.75 - железный
6568	Городской округ «Город Чита»	Сити Лайн, ГПОУ ЧТКУ, Верхоленская 14	Верхоленская ул., 14, Чита, 672039	52,03272	113,53791	1.1 Евро
6569	Городской округ «Город Чита»	2-я Новокузнечная ул., 16, Чита	Чита, 2-я Новокузнечная улица, 13	52,04333	113,47815	1.1 Евро
6570	Городской округ «Город Чита»	ИП Маргарян автомойка ул. Будочная 19	ул. Будочная, 20, Чита, 672000 ИП Маргарян автомойка	52,04366	113,48151	0.75 - железный
6571	Городской округ «Город Чита»	ул. Кузбасская 2а неблаг. Фонд	ул. Кузбасская 2а неблаг. Фонд	52,00588	113,22622	0.75 - железный
6572	Городской округ «Город Чита»	Ачинская ул., 13, Чита	Ачинская ул., 13, Чита, 672023	52,00497	113,22426	0.75 - железный
6573	Городской округ «Город Чита»	Полевая ул., ЧЭС	ул. Полевая 4 ЧЭС, 672023	52,00302	113,22028	1.1 Евро
6574	Городской округ «Город Чита»	п. Восточный ул. Ленская 40А, Восточный, 3	Ленская ул., 40А, Восточный, 672023	51,99338	113,27704	0.75 - железный
6575	Городской округ «Город Чита»	Левочитинская ул.	Левочитинская ул., 22, Чита, 672000	52,0371	113,48109	0.75 - железный
6576	Городской округ «Город Чита»	ДУ-7 ул. Ленинградская, 5	г Чита, ул Ленинградская, д 5	52,03143	113,49999	1.1 Евро
6577	Городской округ «Город Чита»	БРК ул. Ленина, 2В	Чита, улица Ленина, 2В	52,02154	113,53386	1.1 Евро
6578	Городской округ «Город Чита»	В/Г № 32 ул. Верхоленская 47 В/Ч 40854 и В/Ч 16537(2,2м3 мес.)	Чита, улица Верхоленская 47	52,03424	113,53467	1.1 Евро
6579	Городской округ «Город Чита»	ООО ТК Мик ул. Генерала Белика 3 рынок Богатовский	г Чита, ул Генерала Белика, д 3, рынок Богатовский	52,0423	113,48732	1.1 Евро

№	Муниципальное образование	Наименование места накопления	Адрес места накопления	Географические координаты		Тип контейнера
6580	Городской округ «Город Чита»	Баргузинская 70, 72, 74,	Чита, Баргузинская улица, 72	52,03357	113,52993	0.75 - железный
6581	Городской округ «Город Чита»	Куйбышева ул.	ул. Куйбышева, 34, Чита, 672040	52,02211	113,43688	0.75 - железный
6582	Городской округ «Город Чита»	Test	Не определён	52,03424	113,50527	0.75 - железный
6583	Городской округ «Город Чита»	ул. Анохина 34 неблаг. Фонд	ул. Анохина, 32, 34 Чита, 672039	52,02637	113,51275	0.75 - железный
6584	Городской округ «Город Чита»	АО Коммунальник ул. Забайкальского рабочего 94 тел. 8-914-361-6141	672000, ул. Заб. рабочего, 94, Чита	52,03356	113,50882	1.1 Евро
6585	Городской округ «Город Чита»	ИП Шкабарня ул. Заб. Рабочего 92 (№ 2) Генезис ул. Заб Рабочего 92 (№ 3) ИП Шемелин магазин Автозапчасти от Николаевича ул. Забайкальского рабочего 92 (8-924-2736-3617) Дмитриев В.В. ул. Заб.Рабочего 92 (№1)	ул. Заб. рабочего, 92, Чита, 672000 ИП Шкабарня, (№ 2) Генезис (№ 3), ИП Шемелин магазин Автозапчасти, Дмитриев В.В. (№1)	52,0334	113,50942	0.75 - железный
6586	Городской округ «Город Чита»	СЗ ул. П. Осипенко, 38; Ангарская 70, 72	СЗ ул. П. Осипенко, 38; Ангарская 70, 72	52,03202	113,50999	1.1 Евро
6587	Городской округ «Город Чита»	СЗ ул. 9 Января, д. 53	СЗ ул. 9 Января, д. 53	52,03106	113,51057	1.1 Евро
6588	Городской округ «Город Чита»	ДУ-7 Забайкальского рабочего 57, 9 января 55	ДУ-7 Забайкальского рабочего 57, 9 января 55	52,03195	113,51124	1.1 Евро
6589	Городской округ «Город Чита»	Каменистая ул., 25А, Чита	Каменистая ул., 25А, Чита, 672020	52,0112	113,4779	1.1 Евро
6590	Городской округ «Город Чита»	ИП Пашкова автостоянка ул. Автозаводская 4а	ИП Пашкова автостоянка ул. Автозаводская 4а	52,06837	113,36471	1.1 Евро
6591	Городской округ «Город Чита»	Шишкин и станция по борьбе с болезнями животных, ул. Бабушкина 42	672000, Чита, улица Проезжая, 42	52,03554	113,51106	1.1 Евро
6592	Городской округ «Город Чита»	ИП Берегов магазин Дружба п. Застепь ул. Дружбы, д. 24	ИП Берегов магазин Дружба п. Застепь ул. Дружбы, д. 24	52,09844	113,28444	1.1 Евро
6593	Городской округ «Город Чита»	ЦРБ, ул. Ленинградская 57	г. Чита, ул. Ленинградская, 57	52,04394	113,51111	1.1 Евро
6594	Городской округ «Город Чита»	ПТУ ул. Труда, д. 14	ПТУ ул. Труда, д. 14	52,08009	113,37527	1.1 Евро
6595	Городской округ «Город Чита»	Кадетская школа, ул. 3-я Кооперативная, 9 Автомат. Ворота.(24-34-23) 8-924-370-01-03	672040, ул. 3-я Кооперативная, 9, Чита	52,02395	113,44775	1.1 Евро
6596	Городской округ «Город Чита»	ИП Андреева ул. Новая, д. 61А (8-914-456-4774)	ИП Андреева ул. Новая, д. 61А (8-914-456-4774)	52,04287	113,25231	1.1 Евро
6597	Городской округ «Город Чита»	Соломенко гараж "Установочная студия", ул. Верхоленская 51 пом. 1 тел 8914-496-96-96	672039, Верхоленская ул., 51, Чита Соломенко гараж "Установочная студия",	52,03651	113,53764	0.75 - железный
6598	Городской округ «Город Чита»	МЧС ул. Космонавтов, д. 15А тел. 252-420	, ул. Космонавтов, 15а, п. Текстильщиков МЧС	52,0822	113,37947	1.1 Евро
6599	Городской округ «Город Чита»	ИП Богодухов Автостоянка, ул. Верхоленская 55	672039, Верхоленская ул., 47, Чита	52,03719	113,54002	0.75 - железный
6600	Городской округ «Город Чита»	ИП Днепровская магазин Верхоленский, ул. Новозаводская 38	672039, Новозаводская ул., 38, Чита	52,03219	113,53509	0.75 - железный
6601	Городской округ «Город Чита»	г. Чита, мкр. Березка, ул. Лесная, д. 58 Гурулева тел.: 89145096330	672020, Лесная ул., 58, Чита	51,99758	113,49824	0.75 - железный
6602	Городской округ «Город Чита»	г. Чита, ул. Проезжая, 56 Гаражный бокс ИП Зиновьев, тел.: 89144730595	672039, ул. Проезжая, 56, Чита ИП Зиновьев,	52,0369	113,52544	0.75 - железный
6603	Городской округ «Город Чита»	г. Чита, пер. Лесной, д. 12 Албитова тел.: 89144340277	672020, Чита, переулок Лесной, 12 Албитова	51,99897	113,4976	0.75 - железный
6604	Городской округ «Город Чита»	автостоянка, июньская 33	Чита, Июньская 33	52,06051	113,49094	0.75 - железный
6605	Городской округ «Город Чита»	СИБАВИАТЭК ООО, г. Чита, проезд Авиаторов, 10	СИБАВИАТЭК ООО, г. Чита, проезд Авиаторов, 10	52,02122	113,29105	1.1 Евро
6606	Городской округ «Город Чита»	ИП Пигорев м-н Прицеп + СТО Кутузовский проезд, д. 6 89145198889	ИП Пигорев м-н Прицеп + СТО Кутузовский проезд, д. 6 89145198889	52,07483	113,334	1.1 Евро
6607	Городской округ «Город Чита»	АЗС Нефтемаркет	АЗС нефтемаркет Кутузовский пр-д, 14,	52,07916	113,32241	1.1 Евро
6608	Городской округ «Город Чита»	Единый кредитный портал ул. проезд Энергостроителей, д. 28	Единый кредитный портал ул. проезд Энергостроителей, д. 28	52,055	113,34897	1.1 Евро
6609	Городской округ «Город Чита»	Станция агрохимической службы	Станция агрохимической службы микрорайон Агрогородок Опытный, 24	51,9735	113,25604	1.1 Евро
6610	Городской округ «Город Чита»	Чердынце АЗС	АЗС КВАРТА Кутузовский ПР-Д 4, п. Энергетиков	52,07415	113,33552	1.1 Евро
6611	Городской округ «Город Чита»	Куклин А.С. офис ул. Яблоновая 10 (8-914-473-8888)	10, Яблоновая улица, Чита	52,06757	113,48271	0.75 - железный
6612	Городской округ «Город Чита»	г. Чита, ул. Луговая, 64 а ИП Агамалиев тел.: 8-924-378-23-33	672020, Чита, улица Луговая, 64а	52,00731	113,50298	0.75 - железный
6613	Городской округ «Город Чита»	г. Чита, ул. Луговая, 106 ИП Черняева Л.Г. магазин "Светлячок" тел.: 8-914-437-0335	672020, Чита, улица Луговая, 106	52,01332	113,49595	0.75 - железный
6614	Городской округ «Город Чита»	ООО "Кредитный дом" ул. Московский тракт, 14 тел.: 8-914-503-3787	672020, Чита, Московский тракт, 14	52,0181	113,48181	0.75 - железный
6615	Городской округ «Город Чита»	г. Чита, пер. Кустарный, д. 3. кв. 2 Носырева Л.П. тел.: +7-914-140-4692	672020, Чита, Лесхозная улица, 3	51,99893	113,49107	0.75 - железный
6616	Городской округ «Город Чита»	ГК № 27, ул. Ленина 2А тел. 89145094147	672039, ул. Ленина, 2А, Чита	52,02278	113,52939	0.75 - железный
6617	Городской округ «Город Чита»	Солобоев АГЗС, ул. Ковыльная 41	672038, ул. Ковыльная, 41, Чита	52,07757	113,47986	0.75 - железный
6618	Городской округ «Город Чита»	Прогресс 2001 АЗС, ул. Ковыльная 27В	672003, ул. Ковыльная, 27В, Чита	52,08175	113,46211	0.75 - железный
6619	Городской округ «Город Чита»	ИП Андриевская, ул.Лазо 117а (89144568395)	672020, ул. Лазо, 117А, Чита	52,02462	113,48442	0.75 - железный
6620	Городской округ «Город Чита»	г. Чита, ул. 3-я Южная, д. 27/2 ИЖС Гайдунова	672020, Чита, 3-я Южная улица, 27	52,00452	113,50545	0.75 - железный
6621	Городской округ «Город Чита»	г. Чита, ул. 3-я Южная, д. 21 ИЖС Горелов В.Т.	672020, 3-я Южная ул., 21, Чита	52,00388	113,50502	0.75 - железный
6622	Городской округ «Город Чита»	ИП Мазнев (автостоянка). Горбунова ул., 33 (8-914-483-9266)	ИП Мазнев (автостоянка). Горбунова ул., 33 (8-914-483-9266)	52,03782	113,44614	0.75 - железный
6623	Городской округ «Город Чита»	ГК № 107. Окружной проезд, 6	Окружной пр-д, 6, п. Текстильщиков	52,08136	113,37117	0.75 - железный
6624	Городской округ «Город Чита»	ИП Федорова Е.В. Кенонская ул., 25 Б (8-914-140-1279)	ИП Федорова Е.В. Кенонская ул., 25 Б (8-914-140-1279)	52,0394	113,44074	0.75 - железный
6625	Городской округ «Город Чита»	"Данко-Экспресс" (база). Романовский тракт, 38. (8-924-274-0200)	"Данко-Экспресс" (база). Романовский тракт, 38. (8-924-274-0200)	52,08703	113,4483	0.75 - железный
6626	Городской округ «Город Чита»	АО "Бурятнефтепродукт", АЗС. Проспект Жукова, 15 (Позвонить и отметиться 8-924-811-3042)	АО "Бурятнефтепродукт", АЗС. Проспект Жукова, 15 (Позвонить и отметиться 8-924-811-3042)	52,0658	113,38303	0.75 - железный
6627	Городской округ «Город Чита»	Бузаев. 3-я Долиновская ул., 44. 89144884139	Бузаев. 3-я Долиновская ул., 44. 89144884139	52,05227	113,42441	0.75 - железный
6628	Городской округ «Город Чита»	ГОУ "Черновская специальная школа - интернат". Ленская ул., 101	672023, Ленская ул., 101, Чита	51,99005	113,28895	0.75 - железный
6629	Городской округ «Город Чита»	ИП Дудка А.А. СТО. Космонавтов ул., 15	ИП Дудка А.А. СТО. Космонавтов ул., 15	52,08075	113,38197	0.75 - железный

№	Муниципальное образование	Наименование места накопления	Адрес места накопления	Географические координаты		Тип контейнера
6630	Городской округ «Город Чита»	АО "Бурятнефтепродукт". АЗС. Космонавтов ул., 17 Б (Позвонить и отметиться 8-924-811-0722)	АО "Бурятнефтепродукт". АЗС. Космонавтов ул., 17 Б 8-924-811-0722	52,08328	113,38268	0.75 - железный
6631	Городской округ «Город Чита»	Магазин Дачник	ИП Деев М-н дачник, Кутузовский пр-д 2 а, п. Энергетиков	52,07363	113,33718	1.1 Евро
6632	Городской округ «Город Чита»	п. Черновские, ул. Чехова, д. 9 ; ул. Победы, д. 13	п. Черновские, ул. Чехова, д. 9 ; ул. Победы, д. 13	51,9907	113,26583	0.75 - железный
6633	Городской округ «Город Чита»	ООО Спецтехника мкр. Черемушки 157	ООО Спецтехника мкр. Черемушки 157	52,07473	113,34904	1.1 Евро
6634	Городской округ «Город Чита»	мкр. Мирный, 11	Чита, микрорайон Мирный 11	51,98395	113,27844	0.75 - железный
6635	Городской округ «Город Чита»	Детский сад 58 п. Рудник Кадала ул. Новая, д. 57	Детский сад 58 п. Рудник Кадала ул. Новая, д. 57	52,04122	113,25255	1.1 Евро
6636	Городской округ «Город Чита»	ул. Летная 6,8	ул. Летная 6,8	52,04874	113,43431	1.1 Евро
6637	Городской округ «Город Чита»	ул. Авиационная, д. 1А, 1Б, 1В	ул. Авиационная, д. 1А, 1Б, 1В	52,04677	113,44095	1.1 Евро
6638	Городской округ «Город Чита»	Степная ул., д. 54-56 (неблаг. фонд)	Степная ул., д. 54-56 (неблаг. фонд)	52,0405	113,27114	0.75 - железный
6639	Городской округ «Город Чита»	УК Кенон Автомобильный проезд, 8	Чита, Автомобильный проезд, 8	52,07233	113,39888	1.1 Евро
6640	Городской округ «Город Чита»	ООО РЭЦ-Девелопмент ул. Олимпийская 27б стр 2	ООО РЭЦ-Девелопмент ул. Олимпийская 27б стр 2 (инновация)	52,08714	113,42539	1.1 Евро
6641	Городской округ «Город Чита»	В/Г №37 Угданский 2г	В/Г №37 Угданский 2г	52,07198	113,40449	1.1 Евро
6642	Городской округ «Город Чита»	Рудник Кадала, ул. Новая д. 55	ул. Новая, 55, Чита, 672018	52,04085	113,25647	0.75 - железный
6643	Городской округ «Город Чита»	Детский сад 29 3 мкр 16	Детский сад 29 3 мкр 16	52,07576	113,38669	1.1 Евро
6644	Городской округ «Город Чита»	в/г №13/2 Авиационная 8	в/г №13/2 Авиационная 8	52,04772	113,44045	1.1 Евро
6645	Городской округ «Город Чита»	ИП Мерзоев	ИП Мерзоев 4мкр д. 20а,	52,07354	113,389	1.1 Евро
6646	Городской округ «Город Чита»	ООО Кредитный дом (Страна чудес) 6 мкр, д. 2А	Страна чудес 6мкр 2а,	52,06614	113,38929	1.1 Евро
6647	Городской округ «Город Чита»	Детский сад №70, 6 мкр., д. 4А	Дет/сад №70, 6мкр.4а. Чита	52,06683	113,38996	1.1 Евро
6648	Городской округ «Город Чита»	КСК Школа №8, 5 мкр. д. 4	Школа №8 5мкр 4, Чита	52,06878	113,39869	1.1 Евро
6649	Городской округ «Город Чита»	5 мкр., д. 3, Дом детского творчества №1	Дом детского творчества №1 5мкр 3, п. Текстильщиков	52,06953	113,3972	1.1 Евро
6650	Городской округ «Город Чита»	АЗС КМСЦ ул. Романовский тракт 65	АЗС КМСЦ ул. Романовский тракт 65	52,10017	113,4388	1.1 Евро
6651	Городской округ «Город Чита»	ГСК № 60. Энтузиастов ул., 97. тел. 89144956213	ГСК № 60. Энтузиастов ул., 97. тел. 89144956213	52,06595	113,35024	0.75 - железный
6652	Городской округ «Город Чита»	ООО "Актив-Забайклья" . Авиационная ул., 1. 89243730808	ООО "Актив-Забайклья" . Авиационная ул., 1. 89243730808	52,04615	113,44122	0.75 - железный
6653	Городской округ «Город Чита»	Домремстрой . Авиационная ул., д. 40А	Домремстрой . Авиационная ул., д. 40А	52,05015	113,42873	0.75 - железный
6654	Городской округ «Город Чита»	СТО "Барс". Солдатский тупик, 9. пом.1 (в ГК 2005)	СТО "Барс". Солдатский тупик, 9. пом.1 (в ГК 2005)	52,06722	113,40828	0.75 - железный
6655	Городской округ «Город Чита»	ИП Буркин С. В. Угданский проезд, 14. Автосервис "ГАРАЖ"	ИП Буркин С. В. Угданский проезд, 14. Автосервис "ГАРАЖ"	52,07463	113,3976	0.75 - железный
6656	Городской округ «Город Чита»	Чердынцев. АЗС (база). Автомобильный проезд, 32	Чердынцев. АЗС (база). Автомобильный проезд, 32	52,07709	113,40894	0.75 - железный
6657	Городской округ «Город Чита»	АЗС "Автосфера". Космонавтов ул., 16	АЗС "Автосфера". Космонавтов ул., 16	52,08244	113,38147	0.75 - железный
6658	Городской округ «Город Чита»	АО "Бурятнефтепродукт". Угданский проезд, 71А (Позвонить и отметиться: 8-924-811-0522)	АО "Бурятнефтепродукт". Угданский проезд, 71А 8-924-811-0522	52,10114	113,35077	0.75 - железный
6659	Городской округ «Город Чита»	Псих.больница им.Кандинского. п. Ивановка, ул. Староивановская, 45	Псих.больница им.Кандинского. п. Ивановка, ул. Староивановская, 45	52,12649	113,30413	0.75 - железный
6660	Городской округ «Город Чита»	п. Восточный, ул. Путейцев д. 1, 2	п. Восточный, ул. Путейцев д. 1, 2	51,98594	113,25183	0.75 - железный
6661	Городской округ «Город Чита»	п. Восточный, ул. Путейцев д. 3, 5, 7, 9	п. Восточный, ул. Путейцев д. 3, 5, 7, 9	51,98643	113,25374	0.75 - железный
6662	Городской округ «Город Чита»	Некрасовский переулок , д. 7, 9 (неблаг. фонд)	Некрасовский переулок , д. 7, 9 (неблаг. фонд)	52,03621	113,44513	0.75 - железный
6663	Городской округ «Город Чита»	Буркин. Ивановская ул., д. 68 89144728070	Буркин. Ивановская ул., д. 68 89144728070	52,05975	113,39872	0.75 - железный
6664	Городской округ «Город Чита»	Шульга. п. Черновские, ул. Старошахтерская д. 68 Б 89143661218	Шульга. п. Черновские, ул. Старошахтерская д. 68 Б 89143661218	51,99932	113,26904	0.75 - железный
6665	Городской округ «Город Чита»	Чмирева О.С. Текстильщиков ул., 10	Чмирева О.С. Текстильщиков ул., 10	52,07228	113,37617	0.75 - железный
6666	Городской округ «Город Чита»	ЧС Андреевская. 5-я Долиновская ул., 66. 89244778414	5-я Долиновская ул., 66, Чита, 672005	52,05436	113,42545	0.75 - железный
6667	Городской округ «Город Чита»	Рудик В.В. 5-я Долиновская ул., д. 68 кв. 1 (жилой дом) 8-914-452-9909	Рудик В.В. 5-я Долиновская ул., д. 68 кв. 1 (жилой дом) 8-914-452-9909	52,0546	113,42535	0.75 - железный
6668	Городской округ «Город Чита»	Антюшина. 4-я Долиновская ул., 25 (8-924-508-4461).	ул. 4-я Долиновская, 25, Чита, 672005	52,04946	113,42576	0.75 - железный
6669	Городской округ «Город Чита»	Бабичев. 4-я Долиновская ул., 54 (жилой дом) 8-914-452-4813	Бабичев. 4-я Долиновская ул., 54 (жилой дом) 8-914-452-4813	52,05341	113,42518	0.75 - железный
6670	Городской округ «Город Чита»	Шобухин. Уральская ул., д. 16 (жилой дом) 8-964-463-0009	Шобухин. Уральская ул., д. 16 (жилой дом) 8-964-463-0009	52,03631	113,46824	0.75 - железный
6671	Городской округ «Город Чита»	Ляшенко Р.Г. Яковлева ул., 23	Ляшенко Р.Г. Яковлева ул., 23	52,05026	113,42365	0.75 - железный
6672	Городской округ «Город Чита»	Шадрина (ч/л). Яковлева ул., д. 13	Шадрина (ч/л). Яковлева ул., д. 13	52,04894	113,42401	0.75 - железный
6673	Городской округ «Город Чита»	Левина И.И. Новодолиновский пер., 10	Левина И.И. Новодолиновский пер., 10	52,05424	113,42864	0.75 - железный
6674	Городской округ «Город Чита»	Зверева С.А. Девичья сопка мкр., квартал 7 дом 7 (тел: 89144835933)	ул. Девичья, 19А, Чита, 672042	52,05885	113,40776	0.75 - железный
6675	Городской округ «Город Чита»	Наш дискаунтер. Весенняя ул., 27	Наш дискаунтер. Весенняя ул., 27	52,07914	113,37151	1.1 Евро
6676	Городской округ «Город Чита»	Черновская ул., 8 (Ч/л, жилой дом).	Черновская ул., 8 (Ч/л, жилой дом).	52,03722	113,44207	0.75 - железный
6677	Городской округ «Город Чита»	ООО "Лион". Кисельниковская ул., 40 8924-516-88-04	672014, ул. Георгия Костина, дом 20, Чита	52,0418	113,45535	0.75 - железный
6678	Городской округ «Город Чита»	АО "Прииск Соловьевский". Татарская ул., 13 (8-914-469-1927)	АО "Прииск Соловьевский". Татарская ул., 13 (8-914-469-1927)	52,04247	113,45801	0.75 - железный
6679	Городской округ «Город Чита»	Шайдулин Р.О. Гайдара ул., 72 А (жилой дом). За час позвонить по тел : 8-914-135-8786	Шайдулин Р.О. Гайдара ул., 72 А по тел : 8-914-135-8786	51,99766	113,31627	0.75 - железный
6680	Городской округ «Город Чита»	ООО магазин "Радуга". Комсомольская ул., 77. 8924-274-0090	ООО магазин "Радуга". Комсомольская ул., 77. 8924- 274-0090	52,0407	113,46164	0.75 - железный
6681	Городской округ «Город Чита»	АЗС "Автосфера". Магистральная ул., 78	АЗС "Автосфера". Магистральная ул., 78	52,02823	113,41764	0.75 - железный
6682	Городской округ «Город Чита»	ИП Абдрахимов. ТЦ "Натали". Магистральная ул. 50. 8-914-463-2324	ИП Абдрахимов. ТЦ "Натали". Магистральная ул. 50. 8-914-463-2324	52,0287	113,42555	0.75 - железный
6683	Городской округ «Город Чита»	Прохорова. 3-я Кооперативная ул., д. 27 (8-924-475-5099)	Прохорова. 3-я Кооперативная ул., д. 27 (8-924-475-5099)	52,02299	113,44079	0.75 - железный
6684	Городской округ «Город Чита»	Кудина. 1-я Кооперативная ул., 50 (8-914-467-0240)	Кудина. 1-я Кооперативная ул., 50 (8-914-467-0240)	52,0279	113,45116	0.75 - железный
6685	Городской округ «Город Чита»	Микайлов. Малая Кенонская ул., д. 16 А (жилой дом). 8-929-480-0003	Микайлов. Малая Кенонская ул., д. 16 А (жилой дом). 8-929-480-0003	52,04129	113,43501	0.75 - железный

№	Муниципальное образование	Наименование места накопления	Адрес места накопления	Географические координаты		Тип контейнера
6686	Городской округ «Город Чита»	Проектная ул., д. 5, 7, 9 (неблаг. Фонд)	Проектная ул., д. 5, 7, 9 (неблаг. Фонд)	52,045	113,42418	0.75 - железный
6687	Городской округ «Город Чита»	Гаражный кооператив № 51. Советская ул., 14	Гаражный кооператив № 51. Советская ул., 14	52,01987	113,43084	0.75 - железный
6688	Городской округ «Город Чита»	Ксензик М.А. Магистральная ул., 70 89243701333	Ксензик М.А. Магистральная ул., 70 89243701333	52,02826	113,42054	0.75 - железный
6689	Городской округ «Город Чита»	Толстокулакова. Полевой мкр., 22 (жилой дом) 8-914-433-7679	Толстокулакова. Полевой мкр., 22 (жилой дом) 8-914-433-7679	52,01997	113,42839	0.75 - железный
6690	Городской округ «Город Чита»	ООО Кровля ул. Недорезова 1г	Недорезова ул., 1г, Чита	52,03398	113,47204	0.75 - железный
6691	Городской округ «Город Чита»	Соц. приют "Берегиня". Ползунова ул., 29	Соц. приют "Берегиня". Ползунова ул., 29	52,03869	113,43366	0.75 - железный
6692	Городской округ «Город Чита»	Стом. клиника. Байкальская ул., 31 тел. 20-70-99 звонить за 30 минут	Стом. клиника. Байкальская ул., 31 тел. 20-70-99 звонить за 30 минут	52,0463	113,45473	0.75 - железный
6693	Городской округ «Город Чита»	Баканов Д.В. 2-я Базовская ул., 29 (8-924-373-3177)	Баканов Д.В. 2-я Базовская ул., 29 (8-924-373-3177)	52,06304	113,46032	0.75 - железный
6694	Городской округ «Город Чита»	ООО "СибВторсырье" (база) 3-я Базовская ул., 2 (8-914-479-6438)	ООО "СибВторсырье" (база) 3-я Базовская ул., 2 (8-914-479-6438)	52,05888	113,46148	0.75 - железный
6695	Городской округ «Город Чита»	РЖД. Котельная ВРД. Комсомольская ул., 1 914-801-0221; 914-470-23-51	Комсомольская ул., 1, Чита, 672014	52,04242	113,45243	1.1 Евро
6696	Городской округ «Город Чита»	ЧЛ Цырендоржиева С.Л. Крестьянская ул., д. 20 А.	ЧЛ Цырендоржиева С.Л. Крестьянская ул., д. 20 А.	52,03993	113,45575	0.75 - железный
6697	Городской округ «Город Чита»	Бурлакова. Крестьянская ул., д. 22 (8-914-135-3035)	Бурлакова. Крестьянская ул., д. 22 (8-914-135-3035)	52,04027	113,45588	0.75 - железный
6698	Городской округ «Город Чита»	ИП Столяров (автостоянка). Набережная ул., 77 (8-914-351-0575)	ИП Столяров (автостоянка). Набережная ул., 77 (8-914-351-0575)	52,04532	113,46392	0.75 - железный
6699	Городской округ «Город Чита»	Шобухин (жилой дом). Уральская ул., 16 (8-964-463-0009)	Уральская ул., 16, Чита, 672014	52,03623	113,46658	0.75 - железный
6700	Городской округ «Город Чита»	НАТАМТРЕЙД. Вертолетная ул., 7. 89144574895; 89245081262	НАТАМТРЕЙД. Вертолетная ул., 7. 89144574895; 89245081262	52,08777	113,43701	0.75 - железный
6701	Городской округ «Город Чита»	Баранского ул., д. 7 ,5	Баранского ул., д. 7 ,5	52,02682	113,44267	0.75 - железный
6702	Городской округ «Город Чита»	Евсевлеева И.Г. Мкр. Витимский, 46 Ж 8914-472-7345	Евсевлеева И.Г. Мкр. Витимский, 46 Ж 8914-472-7345	52,09056	113,42841	0.75 - железный
6703	Городской округ «Город Чита»	ул. Петровская 5 неблаг. Фонд	672039, ул. Серова, 5А, Чита	52,0251	113,50474	1.1 Евро
6704	Городской округ «Город Чита»	Чернова. Апрельская ул., д. 1 кв. 2	672040, Апрельская ул., 1, Чита	52,03409	113,43951	1.1 Евро
6705	Городской округ «Город Чита»	БРК. Крымская ул., 17	Байкальская региональная компания, ул. Крымская, 17	52,04873	113,45771	1.1 Евро
6706	Городской округ «Город Чита»	Пивоваров. Магазин "Бокало мало". Новобульварная ул., 149 (8-914-464-6571)	672000, ул. Новобульварная, 149, Чита	52,05326	113,49123	1.1 Евро
6707	Городской округ «Город Чита»	Домремстрой. Пригородная ул., д. 2, 1А, 1Б; пер. Железобетонный д. 14; Зоотехническая ул., д. 2 Б; Железобетонная ул.,4	672014, Пригородная 2	52,07615	113,45848	1.1 Евро
6708	Городской округ «Город Чита»	ул. Новобульварная 153	ул. Новобульварная, 153, Чита, 672038	52,05359	113,48979	1.1 Евро
6709	Городской округ «Город Чита»	ул. Аргунская, 61; ул. Аргунская 63.	ул. Аргунская, 61, Чита, 672038	52,0629	113,47214	1.1 Евро
6710	Городской округ «Город Чита»	ул. Аргунская 63	672038, ул. Аргунская, 63, Чита	52,06338	113,47199	1.1 Евро
6711	Городской округ «Город Чита»	ул. Евгения Гаюсана 35 неблаг. Фонд	ул. Евгения Гаюсана, 35, Чита, 672038	52,06392	113,47204	1.1 Евро
6712	Городской округ «Город Чита»	Домремстрой. Зоотехническая ул., 36	Зоотехническая ул., 32, Чита, 672014	52,07938	113,45613	1.1 Евро
6713	Городской округ «Город Чита»	ул. Красной Звезды, 38а,	ул. Красной Звезды, 38а, Чита, 672038	52,06454	113,48283	1.1 Евро
6714	Городской округ «Город Чита»	2-я Новокузнечная ул.,15 (неблаг. Фонд)	2-я Новокузнечная ул., 15, Чита, 672000	52,04406	113,4791	1.1 Евро
6715	Городской округ «Город Чита»	Июньская ул., 12, Чита,	Июньская ул., 12, Чита, 672038	52,05813	113,49243	1.1 Евро
6716	Городской округ «Город Чита»	УК "Домашний очаг". Романовский тракт, 81	УК "Домашний очаг". Романовский тракт, 81	52,11956	113,44239	0.75 - железный
6717	Городской округ «Город Чита»	Авиационная ул., д. 1 А, 1 Б, 1 В	672040, Авиационная ул., 1А, Чита	52,04649	113,44116	0.75 - железный
6718	Городской округ «Город Чита»	Носков (ч/л). 4 - я Новодолиновская ул., 56	Носков (ч/л). 4 - я Новодолиновская ул., 56	52,05357	113,42482	0.75 - железный
6719	Городской округ «Город Чита»	Зуева Е. Д. (ч/л). 4 - я Долиновская ул., д. 1	Зуева Е. Д. (ч/л). 4 - я Долиновская ул., д. 1	52,05191	113,42532	0.75 - железный
6720	Городской округ «Город Чита»	Першиков К.А. (ч/л). Ивановская ул., д. 3	Першиков К.А. (ч/л). Ивановская ул., д. 3	52,05853	113,41449	0.75 - железный
6721	Городской округ «Город Чита»	ЧЛ Джафаров. Ивановская ул., д. 45	ЧЛ Джафаров. Ивановская ул., д. 45	52,05917	113,3985	0.75 - железный
6722	Городской округ «Город Чита»	п. Рудник Кадала, ул. Конечная д. 2, 8	п. Рудник Кадала, ул. Конечная д. 2, 8	52,03446	113,28355	0.75 - железный
6723	Городской округ «Город Чита»	п. Рудник Кадала, ул. Пионерская д. 7, 8, 12	п. Рудник Кадала, ул. Пионерская д. 7, 8, 12	52,03594	113,28198	0.75 - железный
6724	Городской округ «Город Чита»	п. Рудник Кадала, ул. Букачачинская, 8	п. Рудник Кадала, ул. Букачачинская, 8	52,03565	113,27843	0.75 - железный
6725	Городской округ «Город Чита»	п. ЧЭС, ул. Совхозная д. 25 (неблаг. Фонд)	п. ЧЭС, ул. Совхозная д. 25 (неблаг. Фонд)	52,01488	113,2212	0.75 - железный
6726	Городской округ «Город Чита»	п. ЧЭС, ул. Нижняя д. 10, 14, 16	п. ЧЭС, ул. Нижняя д. 10, 14, 16	52,00723	113,21802	0.75 - железный
6727	Городской округ «Город Чита»	п. ЧЭС, ул. Нижняя д. 2, 4, 6, 8	п. ЧЭС, ул. Нижняя д. 2, 4, 6, 8	52,00687	113,21908	0.75 - железный
6728	Городской округ «Город Чита»	п. ЧЭС, ул. Сельская , 20	п. ЧЭС, ул. Сельская , 20	52,01118	113,21243	0.75 - железный
6729	Городской округ «Город Чита»	п. ЧЭС, ул. Волочаевская д. 38	п. ЧЭС, ул. Волочаевская д. 38	52,00661	113,21306	0.75 - железный
6730	Городской округ «Город Чита»	п. Восточный, ул. Булгакова, 50	п. Восточный, ул. Булгакова, 50	51,99892	113,22054	0.75 - железный
6731	Городской округ «Город Чита»	Наклонка, ул. Рудная д. 29	Рудная ул., 29, Наклонный, 672023	51,99229	113,21923	0.75 - железный
6732	Городской округ «Город Чита»	Омская ул., 2 (неблаг. фонд)	Омская ул., 2 (неблаг. фонд)	51,98932	113,22234	0.75 - железный
6733	Городской округ «Город Чита»	Кубанская ул., д. 1 (Хлебозаводская 14) неблаг. Фонд	Кубанская ул., д. 1 (Хлебозаводская 14) неблаг. Фонд	51,9876	113,22234	0.75 - железный
6734	Городской округ «Город Чита»	Хлебозаводская ул., д. 2а - 8а; 10а - 14а; 1а - 5а (неблаг. Фонд)	Хлебозаводская ул., д. 2а - 8а; 10а - 14а; 1а - 5а (неблаг. Фонд)	51,98768	113,2195	0.75 - железный
6735	Городской округ «Город Чита»	Якутская ул.,1(неблаг. фонд)	Якутская ул.,1(неблаг. фонд)	51,98625	113,2289	0.75 - железный
6736	Городской округ «Город Чита»	Курская ул., д. 65-73 (неблаг. фонд)	Курская ул., д. 65-73 (неблаг. фонд)	51,96939	113,22898	0.75 - железный
6737	Городской округ «Город Чита»	ТГ Абсолют ИП Шагдарова, ул. Пр.Жукова, д. 10	АБСОЛЮТ пр. Маршала Жукова, 10, Чита	52,06931	113,38379	1.1 Евро
6738	Городской округ «Город Чита»	Курская ул., д.28-32 (неблаг. фонд)	Курская ул., д.28-32 (неблаг. фонд)	51,97423	113,23025	0.75 - железный
6739	Городской округ «Город Чита»	Некрасова ул., д. 16, 18, 20 (Минусинская, 9) неблаг. фонд	Некрасова ул., д. 16, 18, 20 (Минусинская, 9) неблаг. фонд	51,98996	113,229	0.75 - железный
6740	Городской округ «Город Чита»	п. Черновские, ул. Минусинская д. 1, 2, 3, 4, 6	п. Черновские, ул. Минусинская д. 1, 2, 3, 4, 6	51,99128	113,22518	0.75 - железный

№	Муниципальное образование	Наименование места накопления	Адрес места накопления	Географические координаты		Тип контейнера
6741	Городской округ «Город Чита»	В/Ч 59313-23 Угданский 2г	В/Ч 59313-23 Угданский 2г	52,07169	113,40348	1.1 Евро
6742	Городской округ «Город Чита»	п. Сибирский, ул. Автодорожная д. 28 (неблаг. Фонд)	п. Сибирский, ул. Автодорожная д. 28 (неблаг. Фонд)	51,99274	113,25221	0.75 - железный
6743	Городской округ «Город Чита»	Автодорожная ул., д. 48	Автодорожная ул., 48, Чита, 672023	51,99278	113,25442	0.75 - железный
6744	Городской округ «Город Чита»	п. Черновские, ул. Белогорская д. 4, 6, 8	п. Черновские, ул. Белогорская д. 4, 6, 8	52,00059	113,26727	0.75 - железный
6745	Городской округ «Город Чита»	ИП Миронова автостоянка Угданский 2ж	проезд Угданский 2ж, п. Текстильщиков, 672042	52,0723	113,40106	1.1 Евро
6746	Городской округ «Город Чита»	п. Черновские, ул. Старошахтерская д. 45	п. Черновские, ул. Старошахтерская д. 45	51,99913	113,26103	0.75 - железный
6747	Городской округ «Город Чита»	п. Черновские, ул. Старошахтерская д. 31	п. Черновские, ул. Старошахтерская д. 31	51,99828	113,26068	0.75 - железный
6748	Городской округ «Город Чита»	п. Черновские, ул. Краснокаменская д. 14	п. Черновские, ул. Краснокаменская д. 14	51,99664	113,26146	0.75 - железный
6749	Городской округ «Город Чита»	г. Чита, проезд Угданский, 12 ПГСК "КСК-2000"	проезд Угданский,12, г. Чита	52,07291	113,40016	1.1 Евро
6750	Городской округ «Город Чита»	Хлеб-Соль Фадеева, 21А	Хлеб-Соль проспект Фадеева, 21А, ТЦ "Универсам"	52,06744	113,3911	1.1 Евро
6751	Городской округ «Город Чита»	Кварта-л Фадеева 18б	Пр. Фадеева 18б Чита	52,06776	113,39402	1.1 Евро
6752	Городской округ «Город Чита»	п. Восточный, ул. Юбилейная, д. 8	п. Восточный, ул. Юбилейная, д. 8	51,98541	113,26468	0.75 - железный
6753	Городской округ «Город Чита»	ИП Журавлева ТЦ Бумеранг	ТЦ БУМЕРАНГпр пр. Фадеева, 22, п. Текстильщиков	52,06727	113,39383	1.1 Евро
6754	Городской округ «Город Чита»	,НГЧ ПМС 316 ул. Авиационная, д. 40 (8-924-020-0422) Дистанция инфраструктуры	,НГЧ ПМС 316 ул. Авиационная, д. 40 (8-924-020-0422) Дистанция инфраструктуры	52,04917	113,42886	1.1 Евро
6755	Городской округ «Город Чита»	ИП Султанян А.Р. Ул. Авиационная, д. 16А	ИП Султанян А.Р. Ул. Авиационная, д. 16А	52,04932	113,43163	1.1 Евро
6756	Городской округ «Город Чита»	Нефтемаркет АЗС №3 пер. Авиационный, д. 14	Нефтемаркет АЗС №3 пер. Авиационный, д. 14	52,04349	113,42486	1.1 Евро
6757	Городской округ «Город Чита»	Председатель дома Бочкова. 1-я Московская ул., 50	Председатель дома Бочкова. 1-я Московская ул., 50	52,02869	113,43886	0.75 - железный
6758	Городской округ «Город Чита»	Онискевича ул., д. 26, 28 (неблаг. Фонд)	ул. Онискевича, 28, 26, Чита, 672040	52,03431	113,44623	0.75 - железный
6759	Городской округ «Город Чита»	Онискевича ул., д. 30, 32 (неблаг. Фонд)	Онискевича ул., д. 30, 32 (неблаг. Фонд)	52,03448	113,44572	0.75 - железный
6760	Городской округ «Город Чита»	Путейский переулок, д. 2, 4, 6, 8, 9, 11 (неблаг. Фонд)	Путейский пер., 7,8, 9,11,Чита, 672040	52,03537	113,44502	0.75 - железный
6761	Городской округ «Город Чита»	Онискевича ул., д. 34 корпус А (неблаг. Фонд)	ул. Онискевича, 34, Чита, 672040	52,03489	113,44475	0.75 - железный
6762	Городской округ «Город Чита»	ИП Жамсаранова (цех полуфабрикатов). Бургенская ул., 26 А (8-914-460-2307, 8-914-460-0054)	ИП Жамсаранова (цех полуфабрикатов). Бургенская ул., 26 А (8-914-460-2307, 8-914-460-0054)	52,07015	113,45816	0.75 - железный
6763	Городской округ «Город Чита»	г. Чита, ул. Ярославского, 76 ИП Салимов И.Б.о. кафе «Солнечный остров»	672020, Чита, улица Ярославского, 74 Салимов И.Б.о. кафе «Солнечный остров»	52,02343	113,49926	0.75 - железный
6764	Городской округ «Город Чита»	ИП Трошин В.А ул.Петровская 23	672000, ул. Петровская, 23, Чита ИП Трошин В.А	52,02646	113,50075	0.75 - железный
6765	Городской округ «Город Чита»	ДУ -7 ул. Ангарская 42, Н. Островского 28 89143645084 *Забит на открывание Ира*	Ангарская ул., 42/26, Чита, 672039	52,03001	113,51466	0.75 - железный
6766	Городской округ «Город Чита»	ООО Забрегионгаз АГЗС, ул. Верхоленская 32	672039, Верхоленская ул., 32, Чита	52,03399	113,54128	0.75 - железный
6767	Городской округ «Город Чита»	Лесхоз ул. Кирова, 9	672039, ул. Кирова, 9, Чита Лесхоз	52,01861	113,54558	0.75 - железный
6768	Городской округ «Город Чита»	ИП Базикалов админ. Здание ул. Красной звезды 27 оф. 4 (8-964-461-1635) (Контейнер за 10 число *синий)(0,75м3 в мес.)*	ул. Красной Звезды, 27, Чита, 672038	52,07024	113,48038	0.75 - железный
6769	Городской округ «Город Чита»	Ул. Ремесленная 1, 4, 2, 3	ул. Ремесленная, 10, г. Чита	52,02422	113,50965	0.75 - железный
6770	Городской округ «Город Чита»	Барсигян м/н Карина ул.Ленина 149	672000 Барсигян м/н Карина, ул. Ленина, 149, Чита	52,03959	113,48443	0.75 - железный
6771	Городской округ «Город Чита»	г. Чита, ул. Н. Островского, 33 Ветеринарная лаборатория, (с 8.00 до 15.30.) 32-31-65	672039, Чита, улица Николая Островского, 33	52,03007	113,51385	1.1 Евро
6772	Городской округ «Город Чита»	Следственное Упраление, ул. Ингодинская 32	Ингодинская ул., 32, Чита, 672039 Следственное Упраление,	52,0262	113,51621	0.75 - железный
6773	Городской округ «Город Чита»	СЗ ул. Бутина 32 а	ул. Бутина, 32а, Чита, 672000	52,03879	113,50511	0.75 - железный
6774	Городской округ «Город Чита»	ИП Лескова Е.С. Ул. Туринская, 6	672014, ул. Туринская, 6, Чита	52,06853	113,45734	1.1 Евро
6775	Городской округ «Город Чита»	Ресурсинвест .Олимпийская 2а	Ресурсинвест .Олимпийская 2а	52,08591	113,44442	0.75 - железный
6776	Городской округ «Город Чита»	Ресурсинвест. Олимпийская ул., 1	Олимпийская ул., 1, Чита, 672014	52,08883	113,44259	0.75 - железный
6777	Городской округ «Город Чита»	Шинный центр Вианор Мостовая 8	ул. Мостовая, 8, Чита, 672000	52,03954	113,48258	1.1 Евро
6778	Городской округ «Город Чита»	Карпатская ул., д. 4, 14 (Район Аэропорта)	Район аэропорта ул карпатская 4,14, Чита,	52,01806	113,3363	0.75 - железный
6779	Городской округ «Город Чита»	ООО Сладкий дом ул. Железобетонная 18а	672014, ул. Железобетонная, 18А, Чита	52,07366	113,45841	1.1 Евро
6780	Городской округ «Город Чита»	Аэродромная ул., д. 38, 40, 42 (Район Аэропорта).	ул. Аэродромная, 38,40,42, Кадала, 672018	52,01972	113,33812	0.75 - железный
6781	Городской округ «Город Чита»	ООО Журавли журавли и логистика ул. 5-я Малая 10	672014, 5-я Малая ул., 10, Чита	52,03504	113,47985	1.1 Евро
6782	Городской округ «Город Чита»	5-я Малая 4	672014, 5-я Малая ул., 4, Чита	52,03382	113,47769	1.1 Евро
6783	Городской округ «Город Чита»	БРК ул.Малая 8	Малая ул., 8, Чита, 672014	52,03254	113,47981	1.1 Евро
6784	Городской округ «Город Чита»	Жил. Городок , д. 7 (неблаг. фонд)	пер. Жилой Городок, 7, Чита, 672018	52,01681	113,30989	0.75 - железный
6785	Городской округ «Город Чита»	Торгсервис магазин Светофор, ул. Трактовая 74	672014, ул. Трактовая, 74, Чита	52,07993	113,45404	1.1 Евро
6786	Городской округ «Город Чита»	Жил. Городок , д. 4 (неблаг. фонд)	Жил городок 4, Аэропорт, 672018	52,01637	113,31246	0.75 - железный
6787	Городской округ «Город Чита»	Домремстрой ул. Малая, 2, 6, 6а, 6б, 6в	Малая ул., 6в, Чита, 672014	52,0337	113,47984	1.1 Евро
6788	Городской округ «Город Чита»	ГК № 34 ул. Малая 1	672014, Чита, Малая улица, 1	52,03242	113,48396	1.1 Евро
6789	Городской округ «Город Чита»	Домремстрой ул. Малая 2а, 2б	Малая ул., 2А, Чита, 672014	52,03493	113,48031	1.1 Евро
6790	Городской округ «Город Чита»	п. Рудник Кадала, ул. Удоканская д. 8, 9, 17	п. Рудник Кадала, ул. Удоканская д. 8, 9, 17	52,03427	113,28135	0.75 - железный
6791	Городской округ «Город Чита»	Домремстрой ул. Малая, 2в	Малая ул., 2В, Чита, 672014	52,0337	113,48093	1.1 Евро
6792	Городской округ «Город Чита»	Д\сад №27 ул.Малая 9	672014, Малая ул., 9, Чита	52,0333	113,48191	1.1 Евро
6793	Городской округ «Город Чита»	Малая ул., 4, Чита,	672014, Малая ул., 4, Чита	52,03419	113,48298	1.1 Евро
6794	Городской округ «Город Чита»	п. Рудник Кадала, ул. Степная, д. 19 А	п. Рудник Кадала, ул. Степная, д. 19 А	52,03792	113,27673	0.75 - железный
6795	Городской округ «Город Чита»	п. Рудник Кадала, ул. Шахтерская д. 5	п. Рудник Кадала, ул. Шахтерская д. 5	52,03508	113,2764	0.75 - железный
6796	Городской округ «Город Чита»	ТСЖ Маяк Малая 10, 11	672014, Малая ул., 11, Чита	52,03218	113,48235	1.1 Евро
6797	Городской округ «Город Чита»	Рудник Кадала, ул. Шахтерская, д. 7	Рудник Кадала, ул. Шахтерская, д. 7	52,03687	113,27326	0.75 - железный
6798	Городской округ «Город Чита»	Рудник Кадала, ул. Новая д. 5; переулок Новый, д. 1	Рудник Кадала, ул. Новая д. 5; переулок Новый, д. 1	52,03702	113,26685	0.75 - железный

№	Муниципальное образование	Наименование места накопления	Адрес места накопления	Географические координаты		Тип контейнера
6799	Городской округ «Город Чита»	п. Рудник Кадала, ул. Новая д. 28	п. Рудник Кадала, ул. Новая д. 28	52,04046	113,26054	0.75 - железный
6800	Городской округ «Город Чита»	п. Рудник Кадала, ул. Школьная д. 59	п. Рудник Кадала, ул. Школьная д. 59	52,04147	113,25904	0.75 - железный
6801	Городской округ «Город Чита»	п. Рудник Кадала. ул. Школьная д. 51	п. Рудник Кадала. ул. Школьная д. 51	52,04165	113,25867	0.75 - железный
6802	Городской округ «Город Чита»	Рудник Кадала, ул. Новая, 42, 55	Рудник Кадала, ул. Новая, 42, 55	52,04213	113,25614	0.75 - железный
6803	Городской округ «Город Чита»	п. Рудник Кадала, ул. Новая д. 62, 62А , 64	п. Рудник Кадала, ул. Новая д. 62, 62А , 64	52,04293	113,25421	0.75 - железный
6804	Городской округ «Город Чита»	п. Рудник Кадала, ул. Школьная д. 84, 87	ул. Школьная, 84, Чита, Забайкальский край	52,04363	113,25267	0.75 - железный
6805	Городской округ «Город Чита»	п. Рудник Кадала, ул. Лиственничная, 1	Лиственничная ул., 1, Чита, 672018	52,0492	113,26055	0.75 - железный
6806	Городской округ «Город Чита»	ИП Симонян ул. Курнатовского 30 кафе DONER KEBAB (шаурма)	ул. Курнатовского, 30, Чита, 672000	52,03887	113,49713	1.1 Евро
6807	Городской округ «Город Чита»	ул. Кастринская, 1	г Чита, ул Кастринская, д 1, ЗабГУ	52,03304	113,48985	1.1 Евро
6808	Городской округ «Город Чита»	Читинка ул. Журавлева, 7	г Чита, ул Журавлева, д 7, Читинка	52,03189	113,4927	1.1 Евро
6809	Городской округ «Город Чита»	Роспотребнадзор Амурская 109	г Чита, ул Амурская, д 109, Роспотребнадзор	52,03189	113,49305	1.1 Евро
6810	Городской округ «Город Чита»	Чит. Епархия (собор) Бутина 6	г Чита, ул Бутина, д 6, Читинская Епархия (собор)	52,02977	113,49771	1.1 Евро
6811	Городской округ «Город Чита»	ИП Чекунов Объездное шоссе, д. 25 г, м-н "Продукты"	672037, ул. микрорайон Каштак, 1в, Каштак	52,08478	113,47724	1.1 Евро
6812	Городской округ «Город Чита»	ООО " Альфа " (ТЦ Арена) ул. Красной Звезды, 70	672039, ул. Красной Звезды, 70, Чита	52,07698	113,48188	1.1 Евро
6813	Городской округ «Город Чита»	МЧС, ул. Красной Звезды 74а тел. 368-386	672038, ул. Красной Звезды, 74А, Чита	52,07811	113,4822	1.1 Евро
6814	Городской округ «Город Чита»	ПАО Мегафон, ул. Красной Звезды 64	Красной звёзды 64 ПАО Мегафон	52,07604	113,48227	0.75 - железный
6815	Городской округ «Город Чита»	-	672000, ул. Бутина, 1А, Чита	52,02926	113,49287	1.1 Евро
6816	Городской округ «Город Чита»	ул. Бутина, 1В,	г Чита, ул Бутина, д 1 б, НГЧ	52,02948	113,4933	1.1 Евро
6817	Городской округ «Город Чита»	РЖД ВОКЗАЛ	г Чита, ул Бутина, д 1б, ОАО РЖД	52,02934	113,49361	1.1 Евро
6818	Городской округ «Город Чита»	Сухаревич АЗС КМСЦ ул. Красной звезды 60	Красной звёзды 60 Сухаревич АЗС КМСЦ	52,07558	113,48225	0.75 - железный
6819	Городской округ «Город Чита»	Краевой СУД, ул. Амурская 33а	672039, ул. Амурская, 33А, Чита Краевой СУД,	52,02475	113,51055	0.75 - железный
6820	Городской округ «Город Чита»	-	ул. 40 Лет Октября, 13 к2, Восточный	51,98451	113,27005	0.75 - железный
6821	Городской округ «Город Чита»	Психбольница Кандинского, ул.Амурская 97	672000, ул. Амурская, 97, Чита Психбольница Кандинского	52,02921	113,49981	0.75 - железный
6822	Городской округ «Город Чита»	п. Восточный, ул. Иркутская д. 9	п. Восточный, ул. Иркутская д. 9	51,98565	113,26905	0.75 - железный
6823	Городской округ «Город Чита»	п. Восточный, ул. Иркутская д. 7	п. Восточный, ул. Иркутская д. 7	51,98474	113,26838	0.75 - железный
6824	Городской округ «Город Чита»	Угольщиков ул., д. 14; ул. Майская, 13	Угольщиков ул., д. 14; ул. Майская, 13	51,98744	113,26694	0.75 - железный
6825	Городской округ «Город Чита»	Майская ул., 2	Майская ул., 2, Чита,	51,98723	113,2663	0.75 - железный
6826	Городской округ «Город Чита»	Угольщиков ул., д. 15	Угольщиков ул., д. 15	51,98889	113,26395	0.75 - железный
6827	Городской округ «Город Чита»	п. Восточный, ул. Губина, д. 18	п. Восточный, ул. Губина, д. 18	51,98385	113,26803	0.75 - железный
6828	Городской округ «Город Чита»	Ван Ли Цзя кафе "Лун Фу", ул. Забайкальского Рабочего 86	672000, ул. Забайкальского Рабочего, 86, ИП ВАН ЛИ ЦЗЯ	52,03286	113,51064	0.75 - железный
6829	Городской округ «Город Чита»	п. Восточный, Опытный, д. 6	п. Восточный, Опытный, д. 6	51,97908	113,26006	1.1 Евро
6830	Городской округ «Город Чита»	ул. Бутина, д. 18 МКД (89644625169)	672000, ул. Бутина, 18, Чита	52,03617	113,50229	0.75 - железный
6831	Городской округ «Город Чита»	п. Восточный, ул. Донецкая д. 1, 3	п. Восточный, ул. Донецкая д. 1, 3	51,98322	113,26371	0.75 - железный
6832	Городской округ «Город Чита»	п. Восточный, ул. Донецкая, д. 7	п. Восточный, ул. Донецкая, д. 7	51,98285	113,26506	0.75 - железный
6833	Городской округ «Город Чита»	п. Восточный, ул. Победы д. 33. 35	п. Восточный, ул. Победы д. 33. 35	51,98745	113,27775	0.75 - железный
6834	Городской округ «Город Чита»	г. Чита МКД АО "Служба заказчика" ул. Балябина, д. 10; ул. Балябина, д. 6; ул. Ленинградская, д. 80	ул. Балябина, 10, г. Чита	52,03907	113,51047	0.75 - железный
6835	Городской округ «Город Чита»	п. Восточный, ул. Победы, д. 37. 39	п. Восточный, ул. Победы, д. 37. 39	51,98728	113,27892	0.75 - железный
6836	Городской округ «Город Чита»	ЧГМА, ул. Балябина 14	ул. Балябина, 14, г. Чита ЧГМА	52,03998	113,50804	0.75 - железный
6837	Городской округ «Город Чита»	п. Восточный, ул. Победы , д. 45, 47, 49	п. Восточный, ул. Победы , д. 45, 47, 49	51,98691	113,28118	0.75 - железный
6838	Городской округ «Город Чита»	п. Восточный, Жерейская ул., д. 10, 12	п. Восточный, Жерейская ул., д. 10, 12	51,98697	113,2812	0.75 - железный
6839	Городской округ «Город Чита»	Ленская ул., 79 (неблаг. фонд)	Ленская ул., 79, Чита, 672023	51,99088	113,28535	0.75 - железный
6840	Городской округ «Город Чита»	Ленская ул., д. 73-75 (неблаг. Фонд)	Ленская ул., 73, Чита, 672023	51,99163	113,28287	0.75 - железный
6841	Городской округ «Город Чита»	ООО Торгсервис 75 Светофор ул. Солдатский тупик 2, было 2 контейнера 2 раза в неделю, с 15.04. уменьшили	Светофор Солдатский пер., 2, Чита	52,06824	113,40442	1.1 Евро
6842	Городской округ «Город Чита»	п. Восточный, ул. Новопутейская д. 1, 2	Новопутейская 1,2, Чита, 672023	51,99477	113,28081	0.75 - железный
6843	Городской округ «Город Чита»	Новопутейская ул. , д. 3, 4 (неблаг. фонд)	Новопутейская 3,4 , Чита, 672023	51,99494	113,28026	0.75 - железный
6844	Городской округ «Город Чита»	Путейская ул., 54	Путейская ул., 54, Чита	51,99382	113,28123	0.75 - железный
6845	Городской округ «Город Чита»	Сукач магазин Продмикс, ул. Красной Звезды 8	672038, ул. Красной Звезды, 8, Чита	52,05706	113,48527	1.1 Евро
6846	Городской округ «Город Чита»	ГК №2005 Солдатский тупик :	Чита, ГК 2005 солдатский тупик 6	52,06684	113,4076	1.1 Евро
6847	Городской округ «Город Чита»	п. Восточный, ул. Новопутейская 20, корп 2	672023, Новопутейская ул., 20 к2, Чита	51,99121	113,2872	0.75 - железный
6848	Городской округ «Город Чита»	Врачебно-физкультурный диспансер, ул. Бабушкина 72	ул. Бабушкина, 72, Чита, 672000	52,03975	113,50058	1.1 Евро
6849	Городской округ «Город Чита»	г. Чита, ул. П. Осипенко, дд. 37, 39 *МКД неблаг.фонд*	672000, Чита, улица Полины Осипенко, 39	52,03485	113,5105	1.1 Евро
6850	Городской округ «Город Чита»	ИП Фарафонова СТО STANDOX ул. Верхоленская 51	Верхоленская 51, Чита	52,03728	113,53516	1.1 Евро
6851	Городской округ «Город Чита»	г. Чита *ул. Кайдаловская, д. 19 (АО Служба заказчика"* ЖЭУ-2) ул. Кайдаловская, д. 17 (ТСЖ "ЖСК-4")	672027, Кайдаловская ул., 19, Чита	52,04047	113,52154	1.1 Евро

№	Муниципальное образование	Наименование места накопления	Адрес места накопления	Географические координаты		Тип контейнера
6852	Городской округ «Город Чита»	Автосервис Кирова 17	672039, ул. Кирова, 17, Чита	52,01942	113,5428	1.1 Евро
6853	Городской округ «Город Чита»	Автосфера АЗС Украинский бульвар 17	672039, Украинский б-р, 17, Чита	52,02702	113,54282	1.1 Евро
6854	Городской округ «Город Чита»	Алтан м-н Читинка 3-я Забайкальская 2 пом. 2	672039, ул. 3-я Забайкальская, 2, Чита	52,02653	113,54203	1.1 Евро
6855	Городской округ «Город Чита»	ООО Индекс АЗС ул. Ленина 3в	ул. Ленина, 3В, Чита, 672010	52,02236	113,5284	1.1 Евро
6856	Городской округ «Город Чита»	ИП Соломатин О.В. Ул. Ленина 2г	672039, ул. Ленина, 2Г, Чита	52,02284	113,52877	1.1 Евро
6857	Городской округ «Город Чита»	Управление охраны, ул. Забайкальского Рабочего 73 тел. 33-70-23 для отк.ворот	672000, ул. Заб. рабочего, 73, Чита	52,03301	113,50806	1.1 Евро
6858	Городской округ «Город Чита»	Просветов С.С. Магазин Резерв Ул. Ленина 2д	672010, ул. Ленина, 2Д, Чита	52,02238	113,52968	1.1 Евро
6859	Городской округ «Город Чита»	г. Чита, ул. Анохина, 52 центр "КОДАР" въезд через ул. 9-го января на Ингодинская, 49 (8-924-384-8759)	672000, Чита, Ингодинская улица, 49/52	52,02904	113,50702	1.1 Евро
6860	Городской округ «Город Чита»	ООО ВЦ Забайкальский ул. Ленина 1	Чита, ул. Ленина, 1	52,02091	113,53451	1.1 Евро
6861	Городской округ «Город Чита»	Дисконт СПУТНИК Ленина 1	Чита, ул. Ленина, 1	52,02101	113,53311	1.1 Евро
6862	Городской округ «Город Чита»	г. Чита, ул. Белорусская, 14 МБДОУ "Детский сад N°68"	672039, Чита, улица Белорусская, 14	52,02287	113,54089	1.1 Евро
6863	Городской округ «Город Чита»	Гаражный кооператив 18 ул. Гагарина 11А	ул. Гагарина, 11А, Чита, 672039	52,02206	113,55129	1.1 Евро
6864	Городской округ «Город Чита»	детский сад 49 ул. Гагарина 8г	ул. Гагарина, 8г, Чита, 672039	52,02124	113,54637	1.1 Евро
6865	Городской округ «Город Чита»	Детский сад 97 ул. Славянская 10	ул. Славянская, 10, Чита, 672039	52,02439	113,54922	1.1 Евро
6866	Городской округ «Город Чита»	ФГКУ УК УФСИН России по забайкальскому краю, Забайкальский край, г. Чита, ул. Александро-Заводская,2	672039, ул. Александро-Заводская, 2, Чита	52,02879	113,53654	1.1 Евро
6867	Городской округ «Город Чита»	В/Г № 16 Верхоленская 12 В/Ч 27818	Верхоленская ул., 12, Чита, 672039	52,03144	113,53557	1.1 Евро
6868	Городской округ «Город Чита»	Спортивная школа по биатлону проезд Орбита 1	, Чита, 672039	52,05038	113,54453	1.1 Евро
6869	Городской округ «Город Чита»	п. Восточный, ул. Новопутейская, 22	Новопутейская ул., 22 Чита, 672023	51,99027	113,29084	0.75 - железный
6870	Городской округ «Город Чита»	Заб.ГУ ул. Баргузинская 49а	672039, Баргузинская ул., 49а, Чита	52,03505	113,52862	1.1 Евро
6871	Городской округ «Город Чита»	Заб.ГУ ул. Баргузинская 49	Баргузинская ул., 49, Чита, 672039	52,03477	113,52914	1.1 Евро
6872	Городской округ «Город Чита»	г. Чита ул. Бабушкина, 123б (училище искусств); ул. Бутина, 28 (ЖУК "Антей")	672000, Чита, улица Бабушкина, 123Б	52,0373	113,50407	1.1 Евро
6873	Городской округ «Город Чита»	Пешкова Ю.А. ул. Красноярская 60	672039, Красноярская ул., 60, Чита	52,03279	113,52539	1.1 Евро
6874	Городской округ «Город Чита»	Гаражный кооп.№ 13 . Гайдара ул., 11В	Гаражный кооп.№ 13 . Гайдара ул., 11В	52,00816	113,33689	0.75 - железный
6875	Городской округ «Город Чита»	г. Чита, ул. Бабушкина, 123 общество инвалидов ИП Колотилина	672000, Чита, улица Бабушкина, 123А	52,03725	113,50472	1.1 Евро
6876	Городской округ «Город Чита»	МЧС ул. Кирова 20	Кирова, 20, Чита, 672039	52,02454	113,53781	1.1 Евро
6877	Городской округ «Город Чита»	г. Чита, ул. Нечаева, 8 МБДОУ "Детский сад N°39"	672027, Чита, улица Нечаева, 8	52,0453	113,52208	1.1 Евро
6878	Городской округ «Город Чита»	ООО Восточный ул. Кирова 4	672039, ул. Кирова, 4, Чита	52,02115	113,53939	1.1 Евро
6879	Городской округ «Город Чита»	ООО Торговый дом Виолина, ул. Выставочная 2	672000, Выставочная ул., 2, Чита	52,0324	113,50698	1.1 Евро
6880	Городской округ «Город Чита»	ул. Кирова 49 Институт ветеринарии	ул. Кирова, 49, Чита, 672039	52,02277	113,53613	1.1 Евро
6881	Городской округ «Город Чита»	г. Чита, ул. 9-е Января, дд. 44, 46 МКД неблаг.фонд	672039, Чита, улица 9-го Января, 44	52,03142	113,51241	1.1 Евро
6882	Городской округ «Город Чита»	ООО "Автотрейд-ИРК", ул. Забайкальского Рабочего, 92 б (8-914-455-11-73)	ул. Забайкальского Рабочего, 92Б, Чита, 672000 ООО "Автотрейд-ИРК	52,03373	113,50926	0.75 - железный
6883	Городской округ «Город Чита»	г. Чита, ул. П. Осипенко, 11 Городской центр образования тел.: 35-62-74	ул. П. Осипенко, 11, г. Чита	52,02997	113,50581	1.1 Евро
6884	Городской округ «Город Чита»	МВДЦСХО Чкалова 3	МВДЦСХО Чкалова 3	52,02722	113,52636	1.1 Евро
6885	Городской округ «Город Чита»	МВДЦСХО Баргузинская 8	МВДЦСХО Баргузинская 8 (33-72-77 дежурная часть)	52,02329	113,52048	1.1 Евро
6886	Городской округ «Город Чита»	Щапов ул.Амурская 3г	Щапов ул. Амурская 3г	52,02114	113,51912	1.1 Евро
6887	Городской округ «Город Чита»	г. Чита, ул. 9-е Января, 6 АО "Коммунальник", тел.: 32-21-71	672039, Чита, улица 9-го Января, 6	52,02554	113,5062	1.1 Евро
6888	Городской округ «Город Чита»	Газимурская ул., 7 (неблаг. фонд)	Газимурская ул., 7,9, Чита, 672040	52,03373	113,41465	0.75 - железный
6889	Городской округ «Город Чита»	Газимурская ул., д. 19, 21, 23, 24 (неблаг. Фонд)	67204Газимурская ул., д. 19, 21, 23, 24 (неблаг. Фонд)	52,03407	113,41458	0.75 - железный
6890	Городской округ «Город Чита»	КДЦ "Юность" ул. Горбунова, 15 Коллективный парк *(с июля по сентябрь 2 раза в неделю, с октября 1 раз в* неделю) (8-924-516-4744)	ул. Горбунова 15, Чита	52,03235	113,45454	1.1 Евро
6891	Городской округ «Город Чита»	Отряд ведомственной охраны. Крупской ул.,10 (8-914-351-1687)	Отряд ведомственной охраны. Крупской ул.,10 (8-914-351-1687)	52,03513	113,45084	0.75 - железный
6892	Городской округ «Город Чита»	Некрасовский переулок, д. 8, 10 (неблаг. фонд)	Некрасовский переулок, д. 8, 10 (неблаг. фонд)	52,03651	113,44592	0.75 - железный
6893	Городской округ «Город Чита»	Октябрьская ул., д. 3, 3 А (неблаг. фонд)	Октябрьская ул., д. 3, 3 А (неблаг. фонд)	52,04315	113,43706	0.75 - железный
6894	Городской округ «Город Чита»	переулок Октябрьский 9,11 неблаг.фонд	переулок Октябрьский 9,11 неблаг.фонд	52,04259	113,43443	0.75 - железный
6895	Городской округ «Город Чита»	Линейная ул., 80 (неблаг. фонд)	ул. 1-я Линейная, 80, Чита, 672040	52,04305	113,44138	0.75 - железный
6896	Городской округ «Город Чита»	Засопочная ул., д. 103, 107, 109 (неблаг. фонд)	Засопочная ул., д. 103, 107, 109 (неблаг. фонд)	52,04045	113,44593	0.75 - железный
6897	Городской округ «Город Чита»	Засопочная ул., 113 (неблаг. фонд)	Засопочная ул., 113 (неблаг. фонд)	52,04123	113,44495	0.75 - железный
6898	Городской округ «Город Чита»	ЧЛ Быченко ул. 1-я Линейная, 29	ЧЛ Быченко ул. 1-я Линейная, 29	52,03878	113,44701	0.75 - железный
6899	Городской округ «Город Чита»	1-я Линейная ул., д. 25, 27 (неблаг. фонд)	1-я Линейная ул., д. 25, 27 (неблаг. фонд)	52,0384	113,44777	0.75 - железный
6900	Городской округ «Город Чита»	ЛО МВД на транспорте. 1-я Линейная ул., 13	ЛО МВД на транспорте. 1-я Линейная ул., 13	52,03629	113,45161	0.75 - железный
6901	Городской округ «Город Чита»	ИП Нимаева. Кафе "Дарасун". Комсомольская ул., 35.	ИП Нимаева. Кафе "Дарасун". Комсомольская ул., 35.	52,03994	113,45799	0.75 - железный
6902	Городской округ «Город Чита»	ГК № 43. Норильская ул., 1,	ул. Норильская, 1, ГК № 43.	52,0662	113,46455	0.75 - железный
6903	Городской округ «Город Чита»	УК Фарос, ул. Матвеева 23	672012, ул. Матвеева, 23, Чита	52,0506	113,51187	1.1 Евро
6904	Городской округ «Город Чита»	г. Чита, ул. Горького, 43 ЛИЦИМС	672000, Чита, улица Горького, 43	52,03876	113,51142	1.1 Евро
6905	Городской округ «Город Чита»	Ботанический сад, ул. Генерала Белика 24	ул. Генерала Белика, 24, Чита	52,04567	113,4771	1.1 Евро
6906	Городской округ «Город Чита»	Энергомастер, ул. БЕЛИКА 26 Своя территория за батаническим садом 89644631817	ул. Генерала Белика, 26, Чита	52,04644	113,47664	1.1 Евро
6907	Городской округ «Город Чита»	г. Чита, ул. Вагонный тупик, 1 НГЧ табельная РЖД	г. Чита, ул. Вагонный тупик, 1НГЧ табельная РЖД	52,02352	113,50577	1.1 Евро
6908	Городской округ «Город Чита»	г. Чита, ул. 2-я Южная, 20 ИЖС Станкевич В.В.	672020, Чита, 2-я Южная улица, 20	52,00477	113,50446	1.1 Евро
6909	Городской округ «Город Чита»	Торговый центр м-н Центральный, ул. Ленина 86 (Заезд с Выставочной) 35-47-76	672000, ул. Ленина, 86, Чита	52,03189	113,50631	1.1 Евро
6910	Городской округ «Город Чита»	МП "Горсвет" г. Чита, ул. Ясная, 2	МП "Горсвет"г. Чита, ул. Ясная, 2	52,01416	113,49382	1.1 Евро

№	Муниципальное образование	Наименование места накопления	Адрес места накопления	Географические координаты		Тип контейнера
6911	Городской округ «Город Чита»	г. Чита, ул. Лазо, 110а *Ведомственная охрана ж/д транспорта*	г. Чита, ул. Лазо, 110аВедомственная охрана	52,02905	113,48534	1.1 Евро
6912	Городской округ «Город Чита»	г. Чита, ул. Вагонный тупик, 1 АО "ФПК"	672020, Чита, ул. Вагонный тупик, 1	52,02292	113,50703	1.1 Евро
6913	Городской округ «Город Чита»	г. Чита, ул. Н.Островского, 16 ООО "Забпромстройкомплект"	672039, Чита, ул. Н. Островского, 16	52,02729	113,51202	1.1 Евро
6914	Городской округ «Город Чита»	Читаоблгаз Агинский тракт 2	672039, Агинский тракт, 2, Чита	52,017	113,54748	1.1 Евро
6915	Городской округ «Город Чита»	ИП Маняк В.И. 89141444829 ул. Ярославского, 2, ст. 14	ИП Маняк В.И.89141444829 ул. Ярославского, 2, ст. 14	52,01459	113,4876	1.1 Евро
6916	Городской округ «Город Чита»	Амирян кафе "Кавказкая пленница", ул. Забайкальского Рабочего 67	672000, ул. Заб. рабочего, 67, Чита	52,03302	113,5089	1.1 Евро
6917	Городской округ «Город Чита»	г. Чита, пер. Нижний, 8 Управление лесничества тел.: 8-914-443-0394	г. Чита, пер. Нижний, 8 Управление лесничества тел.: 8-914-443-0394	52,00122	113,49217	1.1 Евро
6918	Городской округ «Город Чита»	Спортивная школа №5	Спортивная школа №5 1 мкр 16а	52,02415	113,49275	1.1 Евро
6919	Городской округ «Город Чита»	МТО, ул. Анохина 37	672039, ул. Анохина, 37, Чита	52,02619	113,51119	1.1 Евро
6920	Городской округ «Город Чита»	Читинский молочный комбинат г. Чита, ул. Балейская, 2	Читинский молочный комбинатг. Чита, ул. Балейская, 2	52,00003	113,47498	1.1 Евро
6921	Городской округ «Город Чита»	г. Чита, пер. Кустарный, 1 база "Багульник" Читинского института БГУ	г. Чита, пер. Кустарный, 1база "Багульник" Читинского института БГУ	51,9981	113,48844	1.1 Евро
6922	Городской округ «Город Чита»	ООО Маяк магазин "Хлеб-Соль", ул. Бабушкина 42а	672039, ул. Бабушкина, 42А, Чита	52,03474	113,51444	1.1 Евро
6923	Городской округ «Город Чита»	г. Чита, ул. Ярославского, 78 ИП Мамедов А.А. кафе "У БЕРЕГА"	г. Чита, ул. Ярославского, 78ИП Мамедов А.А.кафе "У БЕРЕГА"	52,02324	113,49973	1.1 Евро
6924	Городской округ «Город Чита»	г. Чита, ул. 1-я Шубзаводская, 31 ИП Бодров В.Г. тел.: 8-924-515-5888	г. Чита, ул. 1-я Шубзаводская, 31ИП Бодров В.Г.тел.: 8-924-515-5888	52,01911	113,50427	1.1 Евро
6925	Городской округ «Город Чита»	*Протезно-ортопедическое предприятие ул. Лазо 26*	*Протезно-ортопедическое предприятие ул. Лазо 26*	52,01901	113,50113	1.1 Евро
6926	Городской округ «Город Чита»	Алтаир ул. Бабушкина 97	ул. Бабушкина, 97, Чита, Алтаир	52,03389	113,51291	1.1 Евро
6927	Городской округ «Город Чита»	г. Чита, ул. 3-я Шубзаводская, 11 ТК "Пеко"	г. Чита, ул. 3-я Шубзаводская, 11ТК "Пеко"	52,01555	113,50973	1.1 Евро
6928	Городской округ «Город Чита»	г. Чита, ул. 3-я Шубзаводская, 7а ИП Зарянова Е.Г. компания "Совел-Трейд"	672020, ул. 3-я Шубозводская, 7а, Чита	52,01088	113,51729	1.1 Евро
6929	Городской округ «Город Чита»	ИП Маркосян Лазо 40 , НК Платина	ИП Маркосян Лазо 40 , НК Платина	52,02099	113,49724	1.1 Евро
6930	Городской округ «Город Чита»	Читинка, ул. Бабушкина 99, 99б; + ул. Полины Осипенко 44	672000, ул. Бабушкина, 99, Чита	52,03435	113,51227	1.1 Евро
6931	Городской округ «Город Чита»	Детский сад 23 ул.Бекетова 21	Детский сад 23 Чита, улица Бекетова, 21	52,0161	113,50236	1.1 Евро
6932	Городской округ «Город Чита»	ИП Исламов ул.Бекетова 1	ИП Исламов ул.Бекетова 1	52,01471	113,50489	1.1 Евро
6933	Городской округ «Город Чита»	г. Чита, пер. Меховой, 13А ИП Моюбов	г. Чита, пер. Меховой, 13А ИП Моюбов	52,0149	113,50556	1.1 Евро
6934	Городской округ «Город Чита»	г. Чита, ул. Бабушкина, д. 111 ЖКС-8 по г. Чите	672000, Чита, улица Бабушкина, 111А	52,03517	113,5096	1.1 Евро
6935	Городской округ «Город Чита»	*ООО СтройСпецМонтаж-М ул.Лазо, 6*	*ООО СтройСпецМонтаж-М ул.Лазо, 6*	52,01556	113,50631	1.1 Евро
6936	Городской округ «Город Чита»	Поликлиника ВГ № 21, ул. Чкалова 118	672000, ул. Чкалова, 118, Чита	52,0347	113,50951	1.1 Евро
6937	Городской округ «Город Чита»	г. Чита, ул. Лазо, 1Б АО "Читинский кожевенный комбинат"	672020, Чита, улица Лазо, 3Б	52,01318	113,50506	1.1 Евро
6938	Городской округ «Город Чита»	Водоканал, ул. Забайкальского Рабочего 63	672000, ул. Заб. рабочего, 63, Чита	52,03236	113,51031	1.1 Евро
6939	Городской округ «Город Чита»	г. Чита, ул. Лазо, 3 стр. 10 ПАО МТС тел.: 8-914-500-0306	г. Чита, ул. Лазо, 3 стр. 10ПАО МТС тел.: 8-914-500-0306	52,01265	113,50763	1.1 Евро
6940	Городской округ «Город Чита»	г. Чита, ул. Лазо, 3 ИП Казаков И.Г. тел.: 8-914-470-4399	ул. Лазо, 3В, г. Чита (ИП Казаков И.Г.)	52,01203	113,50486	1.1 Евро
6941	Городской округ «Город Чита»	г. Чита, ул. Лазо, 3а Еврочистка-Чита тел.: 99-69-99 (доб.111) позвонить в звонок	г. Чита, ул. Лазо, 3аЕврочистка-Читател.: 99-69-99 (доб.111)позвонить в звонок	52,01336	113,50889	1.1 Евро
6942	Городской округ «Город Чита»	Атлантида, ул. Ленина 77 а	672000, ул. Ленина, 77А, Чита	52,03039	113,50567	1.1 Евро
6943	Городской округ «Город Чита»	г. Чита, ул. Лазо, 3, пом. 12 *ИП Мамедов М.А.* тел.: 8-924-515-6919	г. Чита, ул. Лазо, 3, пом. 12ИП Мамедов М.А. тел.: 8-924-515-6919	52,01285	113,50753	1.1 Евро
6944	Городской округ «Город Чита»	г. Чита, ул. Лазо, 3 ИП Млачнев В.Н. (изготовление дорожных знаков)	г. Чита, ул. Лазо, 3ИП Млачнев В.Н. (изготовление дорожных знаков)	52,014	113,50877	1.1 Евро
6945	Городской округ «Город Чита»	Читинская ТЭЦ ул. Лазо 1, ЧЭК ТЭЦ ул. Лазо 1	Читинская ТЭЦ ул. Лазо 1, ЧЭК ТЭЦ ул. Лазо 1	52,01304	113,50947	1.1 Евро
6946	Городской округ «Город Чита»	Школа 29 ул. Луговая 87	Школа 29 ул. Луговая 87 89242759236	52,00854	113,49939	1.1 Евро
6947	Городской округ «Город Чита»	г. Чита, ул. Лесная, д. 5 ИЖС Ожегов А.В.г. Чита, ул. Лесная, д. 6 ИЖС Ботвинник В.М.	г. Чита, ул. Лесная, д. 5 ИЖС Ожегов А.В.г. Чита, ул. Лесная, д. 6 ИЖС Ботвинник В.М.	51,99864	113,49648	1.1 Евро
6948	Городской округ «Город Чита»	г. Чита ул. Амурская 48а (АО "Служба заказчика"); ул. Амурская, 48 (ООО УК "Центр", ООО "Спектр" офис, ООО "Стандарт-сервис")	672039, ул. Амурская, 48, Чита	52,02677	113,50993	1.1 Евро
6949	Городской округ «Город Чита»	Детский сад 56 3-я Южная 13а	3-я Южная ул., 13а, Чита, Детский сад 56	52,00251	113,50389	1.1 Евро
6950	Городской округ «Город Чита»	г. Чита, ул. Н.Островского, д. 6 МКД (АО "Служба заказчика" ДУ-7) ИП Леженкин (офис)	672039, Чита, ул. Н.Островского, 6	52,0259	113,51057	1.1 Евро
6951	Городской округ «Город Чита»	г. Чита, мкр. Березка ул. Лесная, д. 54 Баженов	г. Чита, мкр. Березка ул. Лесная, д. 54 Баженов	51,99764	113,4968	1.1 Евро
6952	Городской округ «Город Чита»	г. Чита, ул. Лесоустроительная, 11 ФГБУ "Рослесинфорг"	672020, Чита, ул. Лесоустроительная, 11	51,99995	113,49525	1.1 Евро
6953	Городской округ «Город Чита»	Центр спец образования Открытый мир ул. Дошкольная 2	Центр спец образования Открытый мир ул. Дошкольная 2	52,00179	113,49531	1.1 Евро
6954	Городской округ «Город Чита»	ДУ-7, ул. Н. Островского 13; ООО Лотерея Чита киоск, ул. Н. Островского 13 оф 13 (2,2м3); ООО ИК Деловой мир, ул. Николая Островского 13	672039, ул. Николая Островского, 13, Чита	52,02751	113,51083	1.1 Евро
6955	Городской округ «Город Чита»	г. Чита, пер. Нижний, 5 фл Чуб В.А.тел.: 8-924-273-0130	г. Чита, пер. Нижний, 5 фл Чуб В.А.тел.: 8-924-273-0130	52,00139	113,49108	1.1 Евро
6956	Городской округ «Город Чита»	г. Чита, ул. Анохина, 35 УМВД России по г. Чите	672039, Чита, улица Анохина, 35	52,02605	113,51191	1.1 Евро
6957	Городской округ «Город Чита»	Детский сад №62, ул. Ярославского 16А	Детский сад №62, ул. Ярославского 16А	52,01698	113,49212	1.1 Евро
6958	Городской округ «Город Чита»	УК Кенон, ул. Ярославского 12	УК Кенон, ул. Ярославского 12	52,01573	113,48858	1.1 Евро
6959	Городской округ «Город Чита»	ИК "Продвижение" ул. Генерала Белика 46	ул. Генерала Белика, 46, Чита	52,04943	113,4616	8.0 Бункер
6960	Городской округ «Город Чита»	ООО "Субару авто" *пер. Толчина, 8*	ООО "Субару авто"пер. Толчина, 8	52,01493	113,4873	1.1 Евро
6961	Городской округ «Город Чита»	ЧЛ Лукиянова Д.В., ул. Каменистая 31	ЧЛ Лукиянова Д.В. Каменистая ул., 31, Чита,	52,01068	113,47733	1.1 Евро
6962	Городской округ «Город Чита»	г. Чита, ул. П. Осипенко, 1 прокуратура (8-964-468-33-72)	672000, Чита, улица Петровская, 26	52,02656	113,50247	1.1 Евро

№	Муниципальное образование	Наименование места накопления	Адрес места накопления	Географические координаты		Тип контейнера
6963	Городской округ «Город Чита»	Жигалина Е.А. жилые дома 3а, 3в, 1, 2,	2-й Верхний пер., Жигалина Е.А. жилые дома 3а, 3в, 1, 2,	52,0004	113,47	1.1 Евро
6964	Городской округ «Город Чита»	г. Чита, ул. Профсоюзная, 14 МБОУ "СОШ №5"	672000, Чита, Профсоюзная улица, 14	52,02718	113,50227	1.1 Евро
6965	Городской округ «Город Чита»	РЦ Эльдорадо 914-140-22-22, ул. Амурская 91; ТФГИ, ул. Амурская 91/15 (Въезд под арку с Профсоюзная 15)	672000, Амурская 91, Чита	52,02869	113,50087	1.1 Евро
6966	Городской округ «Город Чита»	ЗИПСИБУПК Ленинградская 16 Крайпотребсоюз Петровская 44	672000, Ленинградская ул., 16, Чита	52,02882	113,49913	1.1 Евро
6967	Городской округ «Город Чита»	г. Чита, ул. Амурская, 68 Администрация Забайкальского края	672000, ул. Амурская, 68, Чита	52,02907	113,50246	1.1 Евро
6968	Городской округ «Город Чита»	ООО Титан ул. Недорезова 1в	Недорезова ул., 1в, Чита, 672014	52,03113	113,48199	1.1 Евро
6969	Городской округ «Город Чита»	Голубева Недорезова 1 Е	Недорезова ул., 1е, Чита, 672014	52,03328	113,47628	1.1 Евро
6970	Городской округ «Город Чита»	Читаавтострой ул. Недорезова 1 д (ГЕОЛАН)	Недорезова ул., 1д, Чита	52,03337	113,47227	1.1 Евро
6971	Городской округ «Город Чита»	Светофор Недорезова ул., 1н, Чита, Забайкальский край, Россия, 672014	г Чита, ул Недорезова, д 1н, Светофор	52,03383	113,47228	1.1 Евро
6972	Городской округ «Город Чита»	Садартынова ВИ М-н Огонек ул. Недорезова 1 а	г Чита, ул Недорезова, д 1а	52,03423	113,47412	1.1 Евро
6973	Городской округ «Город Чита»	Прямой пер. 2д	672014, Прямой пер., 2д, Чита	52,03481	113,46895	1.1 Евро
6974	Городской округ «Город Чита»	Центр гигиены ул. Петровская 13	672039, ул. Петровская, 13, Чита	52,02571	113,50331	1.1 Евро
6975	Городской округ «Город Чита»	ООО Кварта ул.Выставочная 20 35-11-78	672000, Выставочная ул., 20, Чита	52,03425	113,50864	1.1 Евро
6976	Городской округ «Город Чита»	Градиент Отель Спорт ул. 3-я Малая 6	г Чита, ул 3-я Малая, д 6, Отель Спорт	52,03574	113,47549	1.1 Евро
6977	Городской округ «Город Чита»	Солодов магазин Грузовик ул. 2-я Малая 16	г Чита, ул 2-я Малая, д 16, магазин Грузовик	52,03602	113,47516	1.1 Евро
6978	Городской округ «Город Чита»	ООО Мастер кафе Солонго ул. Забайкальского рабочего 94 (8-914-455-8572)	672000, ул. Заб. рабочего, 94, Чита	52,03371	113,50841	1.1 Евро
6979	Городской округ «Город Чита»	ООО Синтал ул. Мостовая 5А	г Чита, ул Мостовая, д 5а	52,03971	113,47902	1.1 Евро
6980	Городской округ «Город Чита»	Арбитраж.суд ул.Выставочная 6	672000, Выставочная ул., 6, Чита	52,0327	113,50706	1.1 Евро
6981	Городской округ «Город Чита»	Востсибпроект Ленина 145	г Чита, ул Ленина, д 145, Востсибпроект	52,03836	113,48796	1.1 Евро
6982	Городской округ «Город Чита»	Центр МТТО Ленина 157	г Чита, ул Ленина, д 157, Центр МТО	52,04116	113,47915	1.1 Евро
6983	Городской округ «Город Чита»	ул. Столярова 75, 73 фонд Неблагоустрой	ул. Столярова 75, 73 фонд Неблагоустрой	52,03052	113,51823	1.1 Евро
6984	Городской округ «Город Чита»	Суд ул. Ленина 159	г Чита, ул Ленина, д 159, Суд	52,04114	113,47871	1.1 Евро
6985	Городской округ «Город Чита»	ул. Чкалова 45, неблаг. фонд	ул. Чкалова, 45, Чита, 672039	52,0307	113,51804	1.1 Евро
6986	Городской округ «Город Чита»	ул. Чкалова 80, 82, фонд Неблагоустрой	ул. Чкалова 80, 82, фонд Неблагоустрой	52,03186	113,51717	1.1 Евро
6987	Городской округ «Город Чита»	ул. Чкалова 69, 71	ул. Чкалова 69, 71	52,03284	113,51245	1.1 Евро
6988	Городской округ «Город Чита»	ул. Чкалова 65, 67	ул. Чкалова 65, 67	52,03229	113,51406	1.1 Евро
6989	Городской округ «Город Чита»	Генерала Белика, 41,	г Чита, ул Генерала Белика, д 41, Мегаполис спорт	52,04355	113,46891	1.1 Евро
6990	Городской округ «Город Чита»	Футбольный клуб Чита Генерала Белика 23 "Юность"	г Чита, ул Генерала Белика, д 23, Юность	52,04181	113,47163	1.1 Евро
6991	Городской округ «Город Чита»	СШОР Ледовый дворец Генерала Белика 29	г Чита, ул Генерала Белика, д 29, Ледовый дворец	52,04016	113,47452	1.1 Евро
6992	Городской округ «Город Чита»	БУШЕ кафе Трактир ул. Чкалова 93	672000, ул. Чкалова, 93, Чита	52,03446	113,50891	1.1 Евро
6993	Городской округ «Город Чита»	РЖД Соц сфера Генерала Белика 33,	г Чита, ул Генерала Белика, д 33, Нептун	52,04141	113,47533	1.1 Евро
6994	Городской округ «Город Чита»	г. Чита, ул. Промышленная, 49 МБОУ "СОШ N° 46"	ул. Промышленная, 49, г. Чита	52,0078	113,48487	1.1 Евро
6995	Городской округ «Город Чита»	Универсальная база, ул.Балейская 4	Чита, Балейская 4 Универсальная база	52,00147	113,47653	1.1 Евро
6996	Городской округ «Город Чита»	КДВ групп ул. Промышленная, 5	КДВ групп Чита, Промышленная улица, 5	51,99567	113,47369	1.1 Евро
6997	Городской округ «Город Чита»	Иванов ул. Промышленная 3 гаражи	Чита, Промышленная 3 гаражи	51,99232	113,46723	1.1 Евро
6998	Городской округ «Город Чита»	г. Чита, ул. Промышленная, 5, стр. 21 ИП Шуляк Г.Я. 89243796057 (кроме выходных)	ул. Промышленная, 5 (ИП Шуляк Г.Я.)	51,99427	113,47153	1.1 Евро
6999	Городской округ «Город Чита»	ООО Янта-Хладокомбинат, ул. Промышленная 5	Промышленная ул., 5, Чита, 672020	51,99581	113,47546	1.1 Евро
7000	Городской округ «Город Чита»	ул. Московский тракт, 43 Захарчук С.В., магазин-склад тел.: 8-914-478-4878	ул. Московский тракт, 43 Захарчук С.В., магазин-склад тел.: 8-914-478-4878	52,02131	113,47638	1.1 Евро
7001	Городской округ «Город Чита»	АО "Водоканал" ул. Московский тракт, 32	АО "Водоканал"ул. Московский тракт, 32	52,02241	113,47686	1.1 Евро
7002	Городской округ «Город Чита»	МВДЦСХО, ул. Верхнеудинская 61	Верхнеудинская ул., 61, Чита, 672001	52,0219	113,49208	1.1 Евро
7003	Городской округ «Город Чита»	Противопожарная служба, ул. Верхнеудинская 59	Противопожарная служба, ул. Верхнеудинская 59	52,02148	113,49161	1.1 Евро
7004	Городской округ «Город Чита»	Школа №13, ул. Лазо 81	Школа №13, ул. Лазо 81	52,02102	113,49328	1.1 Евро
7005	Городской округ «Город Чита»	Детская школа исскуств ул. Ярославского, 47 Библиотекаул. Лазо, 81	Детская школа исскуств ул. Ярославского, 47	52,02102	113,49343	1.1 Евро
7006	Городской округ «Город Чита»	ООО "Орион" 1-я Читинская ул., 10 (8-914-470-4045). Вывоз с магазинов по адресам: Богомягкова 62; Бутина 93; Ангарская 17; Ф. Гладкова 8а.	672038, 1-я Читинская ул., 10, Чита	52,05234	113,48852	1.1 Евро
7007	Городской округ «Город Чита»	Юхно Т.Р., база Яр, ул.Лазо 117	Юхно Т.Р., база Яр, ул.Лазо 117	52,02303	113,48436	1.1 Евро
7008	Городской округ «Город Чита»	ООО Транс-Сервис, ул. Лазо 125с1 (на территории база Держава)	ООО Транс-Сервис, ул. Лазо 125с1 (на территории база Держава)	52,02558	113,47747	1.1 Евро
7009	Городской округ «Город Чита»	г. Чита, ул. Лазо, 125, с. 3 ИП Рыжанков, база "Держава"	г. Чита, ул. Лазо, 125, с. 3ИП Рыжанков, база "Держава"	52,02616	113,4773	1.1 Евро
7010	Городской округ «Город Чита»	ГК "Бабит". Нагорная ул., 111 А. 89143595345	672038, ул. Нагорная, 111А, Чита	52,05286	113,48578	1.1 Евро
7011	Городской округ «Город Чита»	ИП Чулков, ул. Лазо 116	ИП Чулков, ул. Лазо 116	52,0255	113,48373	1.1 Евро
7012	Городской округ «Город Чита»	Артель "Даурия". Ковыльная ул., 15 (8-24-398-7556)	672014, Зоотехническая ул., 29, Чита	52,08208	113,45766	1.1 Евро
7013	Городской округ «Город Чита»	г. Чита, ул. Лазо, 112 Абаза " Родник"	г. Чита, ул. Лазо, 112 А база " Родник"	52,02658	113,4865	1.1 Евро
7014	Городской округ «Город Чита»	ИП Панова С.В. СТО. Балябина ул., 73 (8-924-274-6811) Звонить в домофон	672038, ул. Балябина, 73, Чита	52,04848	113,48579	1.1 Евро
7015	Городской округ «Город Чита»	г. Чита, 1 мкр., 16 МБОУ "СОШ N°11"	1 мкр., 16, г. Чита (школа N°11)	52,02483	113,49023	1.1 Евро
7016	Городской округ «Город Чита»	Бурят.Хладокомбинат, ул.Нерчинская 14	Нерчинская ул., 14, Чита, 672000	52,02628	113,50479	1.1 Евро
7017	Городской округ «Город Чита»	ООО Рэц, ул. Чкалова 80	ООО Рэц, ул. Чкалова 80 (8-914-466-3612)	52,03163	113,51706	1.1 Евро
7018	Городской округ «Город Чита»	Носков. Кастринская ул., 61	672000, ул. Кастринская, 61, Чита	52,0443	113,48142	1.1 Евро
7019	Городской округ «Город Чита»	ул. Петровская 11	ул. Петровская, 11, Чита	52,02551	113,50411	1.1 Евро
7020	Городской округ «Город Чита»	ИП Мирзоев В.Х. Кафе "Дионис" ул. Красной Звезды, 7 В	ул. Красной Звезды, 7В, Чита, 672038	52,06654	113,48092	1.1 Евро
7021	Городской округ «Город Чита»	г. Чита, ул. Ингодинская, 72а ЦСХО УМВД России по Забайкальскому краю	ул. Ингодинская, 72а ЦСХО УМВД России по Забайкальскому краю	52,02881	113,51019	1.1 Евро
7022	Городской округ «Город Чита»	ТСЖ Ангарское, ул. Полины Осипенко 22	ТСЖ Ангарское, ул. Полины Осипенко 22	52,0314	113,50862	1.1 Евро
7023	Городской округ «Город Чита»	Училище культуры. Красной Звезды ул., 7	672038, ул. Красной Звезды, 7, Чита	52,06083	113,48264	1.1 Евро
7024	Городской округ «Город Чита»	ООО "Комфорт", Форд Центр. Ковыльная ул., 31	672014, ул. Ковыльная, 31, Чита	52,08127	113,46671	1.1 Евро
7025	Городской округ «Город Чита»	Фонд социального страхования (гаражи). 1-я Читинская ул., 12	672042, 1-я Читинская ул., 12, Чита	52,05272	113,48847	1.1 Евро
7026	Городской округ «Город Чита»	РЭЦ, ул. Чкалова 73, заезд с Забайкальского рабочего	РЭЦ, ул. Чкалова 73, заезд с Забайкальского рабочего	52,03306	113,51195	1.1 Евро
7027	Городской округ «Город Чита»	ЛУ МВД, ул. Анохина 50	ЛУ МВД, ул. Анохина 50	52,02845	113,50711	1.1 Евро
7028	Городской округ «Город Чита»	Детский сад №83, ул. Ангарская 45	Детский сад №83, ул. Ангарская 45	52,03105	113,50971	1.1 Евро
7029	Городской округ «Город Чита»	ЖУК АНТЕЙ, ИП Перфильев кафе, ул. Чкалова 88	ЖУК АНТЕЙ, ИП Перфильев кафе, ул. Чкалова 88	52,03243	113,51544	1.1 Евро
7030	Городской округ «Город Чита»	АО Империал, ул. Бабушкина 93	АО Империал, ул. Бабушкина 93	52,03343	113,51415	1.1 Евро
7031	Городской округ «Город Чита»	Детский сад № 22. Нечаева ул., 117	672038, ул. Нечаева, 117, Чита	52,05679	113,49042	1.1 Евро
7032	Городской округ «Город Чита»	Детский сад № 24. Красной звезды ул., 16 А	672038, ул. Красной Звезды, 16А, Чита	52,05893	113,48557	1.1 Евро
7033	Городской округ «Город Чита»	Школа № 9. Июньская ул., 2	672038, ул. Июньская, 2, Чита	52,05769	113,48854	1.1 Евро
7034	Городской округ «Город Чита»	Детский сад № 31. Гаюсана ул.,18.	672038, ул. Евгения Гаюсана, 20, Чита	52,06498	113,4757	1.1 Евро

№	Муниципальное образование	Наименование места накопления	Адрес места накопления	Географические координаты		Тип контейнера
7035	Городской округ «Город Чита»	ЦХиСО УМВД ул. Автостроителей 4а	ЦХиСО УМВД ул. Автостроителей 4а	52,0666	113,34067	1.1 Евро
7036	Городской округ «Город Чита»	ТСЖ Энергия ул.Автостроителей, д. 8	ТСЖ Энергия ул.Автостроителей, д. 8	52,06761	113,33848	1.1 Евро
7037	Городской округ «Город Чита»	ИП Поляков, ул. Новобульварная, 96 ТЦ "Сталкер" .ООО "Монолит" ул. Новобульварная, 96 Дом быта (31-59-30 охрана) . ИП Вильская О.С. Ул. Новобульварная, 96 магазин "Нерчинский" (контейнер черный с крышкой)	Россия, 672038	52,05597	113,48707	1.1 Евро
7038	Городской округ «Город Чита»	Кафе "Китай город". Металлистов ул, 21	21, улица Металлистов, Чита	52,06326	113,4799	1.1 Евро
7039	Городской округ «Город Чита»	ИП Ливенлу магазин Маккавеевский ул. Металлистов 22а, ИП Скокова павильон ул. Металлистов 22 стр. 1	672045, ул. Металистов, 22А, Чита	52,06494	113,48041	1.1 Евро
7040	Городской округ «Город Чита»	Авналесохрана. 1-я Читинская ул., 6	672038, 1-я Читинская ул., 6, Чита	52,04791	113,4852	1.1 Евро
7041	Городской округ «Город Чита»	Подойницын. 1-я Читинская ул., 25	672038, 1-я Читинская ул., 25, Чита	52,052	113,48748	1.1 Евро
7042	Городской округ «Город Чита»	СТО "Паритет". Ковыльная ул., 21 9245016230	672003, ул. Ковыльная, 21, Чита	52,08183	113,45963	1.1 Евро
7043	Городской округ «Город Чита»	МВДЦСХО П. Осипенко 21	г Чита, ул Полины Осипенко, д 21, МВДЦСХО	52,03168	113,50789	1.1 Евро
7044	Городской округ «Город Чита»	Управ.ФСБ ул.Ленина 84	672000, ул. Полины Осипенко, 17, Чита	52,03133	113,50749	1.1 Евро
7045	Городской округ «Город Чита»	СИЗО Ингодинская 1 (ВЕДОМОСТЬ) 8924572452	672039, Ингодинская ул., 1, Чита	52,02347	113,52229	1.1 Евро
7046	Городской округ «Город Чита»	СЗ ул. Петровская 40	672000, ул. Петровская, 40А, Чита	52,02787	113,49968	1.1 Евро
7047	Городской округ «Город Чита»	АО ФПК Профсоюзная 2	672000, ул. Профсоюзная 2, Чита	52,02631	113,50029	1.1 Евро
7048	Городской округ «Город Чита»	ТГК 14 ул. Профсоюзная 23	672000, Профсоюзная ул., д. 23, Чита	52,03043	113,50271	1.1 Евро
7049	Городской округ «Город Чита»	Центральный банк России, ул. Анохина 74	Чита, улица Анохина, 72	52,03065	113,50138	1.1 Евро
7050	Городской округ «Город Чита»	ООО Заря, ИП Ананьева кафе Тарелка, Гостиничный комплекс Славянка ул. Бутина 31 (тел. охраны 34-37-36)	672000, ул. Бутина, 31, Чита	52,03236	113,49709	1.1 Евро
7051	Городской округ «Город Чита»	Чаронт ледовый дворец	Чаронт Л/Д, 9-й мкр д. 10, Чита	52,07204	113,38105	1.1 Евро
7052	Городской округ «Город Чита»	Россети, Профсоюзная 13,	672000, Профсоюзная ул., 13, Чита	52,02821	113,49992	1.1 Евро
7053	Городской округ «Город Чита»	ООО ЗабНИИ, ул. Костюшко Григоровича, 4 (звонить 35-01-34, 23-16-83)	ул. Костюшко-Григоровича, 6, Чита, 672000	52,03587	113,50294	1.1 Евро
7054	Городской округ «Город Чита»	Читаавтотранс ул. К. Григоровича 7 (8-924-500-4000) Департамент ЗАГС ул. Костюшко-Григоровича 11	672000, ул. Костюшко - Григоровича, 11, Чита	52,03546	113,5022	1.1 Евро
7055	Городской округ «Город Чита»	Шелопугини Цент.рынок, ул.Богомягкова 12а	672000, ул. Богомягкова, 12А, Чита Шелопугини Цент.рынок	52,03903	113,49556	0.75 - железный
7056	Городской округ «Город Чита»	Читакнига Амурская 58	г Чита, ул Амурская, д 58, Читакнига	52,02826	113,50408	1.1 Евро
7057	Городской округ «Город Чита»	СЗ ул. Анохина 65	г Чита, ул Анохина, д 65	52,02867	113,50441	1.1 Евро
7058	Городской округ «Город Чита»	ИП Белобородская С.В. Ул. Профсоюзная 24	г Чита, ул Профсоюзная, д 24	52,03023	113,50405	1.1 Евро
7059	Городской округ «Город Чита»	ДУ-7 ул. Анохина 67, ИП Раднаев	г Чита, ул Анохина, д 67	52,02904	113,50341	1.1 Евро
7060	Городской округ «Город Чита»	СЗ ул. Амурская 84	г Чита, ул Амурская, д 84	52,03045	113,49898	1.1 Евро
7061	Городской округ «Город Чита»	ЛУ МВД ул. Ленинградская 5	г Чита, ул Ленинградская, д 5, МВД	52,03152	113,50007	1.1 Евро
7062	Городской округ «Город Чита»	СЗ Журавлева 16, ТСЖ Центр ул. Лермонтова 15, Детский сад 20	г Чита, ул Журавлева, д 16	52,03337	113,4962	1.1 Евро
7063	Городской округ «Город Чита»	Дет/сад №107 ул.Кастринская 8а	672007, ул. Кастринская, 8А, Чита	52,03565	113,49191	1.1 Евро
7064	Городской округ «Город Чита»	Курнатовского 7	672000, ул. Курнатовского, 7, Чита	52,03496	113,49209	1.1 Евро
7065	Городской округ «Город Чита»	ОАО Восток ул. Курнатовского 18	г Чита, ул Курнатовского, д 18, ОАО Восток	52,03661	113,49519	1.1 Евро
7066	Городской округ «Город Чита»	Поликлиника ул. Курнатовского 16	ул. Курнатовского, 16, Чита, 672000	52,0364	113,49473	1.1 Евро
7067	Городской округ «Город Чита»	ДУ - 4 ул. Ленина 122	г Чита, ул Ленина, д 122, ДУ-4	52,03623	113,49482	1.1 Евро
7068	Городской округ «Город Чита»	ООО Галерея ТЦ Галерея ул. Ленина 108	г Чита, ул Ленина, д 108, ТЦ Галерея	52,03528	113,49752	1.1 Евро
7069	Городской округ «Город Чита»	Поликлиника Ленина 109	ул. Ленина, 109, Чита, 672000	52,03451	113,49722	1.1 Евро
7070	Городской округ «Город Чита»	Вектор ресторан ИЗУМИ Курнатовского 10	г Чита, ул Курнатовского, д 10, Изуми	52,0352	113,49372	1.1 Евро
7071	Городской округ «Город Чита»	Муз. Школа Журавлева 49,	г Чита, ул Журавлева, д 49, Муз.школа	52,03675	113,49795	1.1 Евро
7072	Городской округ «Город Чита»	Почта России ул. Журавлева 53	г Чита, ул Журавлева, д 53	52,03697	113,49825	1.1 Евро
7073	Городской округ «Город Чита»	Костюшко - Григоровича 27	г Чита, ул Костюшко-Григоровича, д 27, ВГТРК	52,03737	113,49758	1.1 Евро
7074	Городской округ «Город Чита»	ОАО Читаоблгаз ул. Костюшко-Григоровича 29	г Чита, ул Костюшко-Григоровича, д 29, Читаоблгаз	52,03761	113,4966	1.1 Евро
7075	Городской округ «Город Чита»	Упрвление судебного департамента гаражи ул. Курнатовского 22	г Чита, ул Курнатовского, д 22 к А, Управление судебного департамента гаражи	52,03738	113,49584	1.1 Евро
7076	Городской округ «Город Чита»	Администрация г. Читы ул. Чайковского 28	г Чита, ул Чайковского, д 28, Администрация Комитет по управлению имуществом	52,03704	113,49711	1.1 Евро
7077	Городской округ «Город Чита»	Новикова гостиница АРКАДИЯ ул. Ленина 120	г Чита, ул Ленина, д 120, гостиница Аркадия	52,03634	113,49565	1.1 Евро
7078	Городской округ «Город Чита»	Гарант 6 мкр, д. 25, 27 (1 заезд)	6-й мкр д. 25,27	52,06615	113,39187	1.1 Евро
7079	Городской округ «Город Чита»	Прогресс 5 мкр, д. 29 (1 заезд)	, 5 мкр д. 29, Чита	52,07143	113,39515	ПЭТ Контейнер
7080	Городской округ «Город Чита»	Театр Забайкалье ул. Чайковского 14	г Чита, ул Чайковского, д 14, Театр Забайкалье	52,03558	113,50001	1.1 Евро
7081	Городской округ «Город Чита»	Филармония ул. Бутина 51	г Чита, ул Бутина, д 51, Филармония	52,03584	113,50032	1.1 Евро
7082	Городской округ «Город Чита»	Ростелеком ул. Чайковского, 22	г Чита, ул Чайковского, д 22, Ростелеком	52,03594	113,49952	1.1 Евро
7083	Городской округ «Город Чита»	Центральный суд ул. Бутина 41, Администрация центрального района Бутина 39	г Чита, ул Бутина, д 39,41, Администрация центрального района, Центральный суд	52,03495	113,49978	1.1 Евро
7084	Городской округ «Город Чита»	Центр МТО ул. Чайковского 8	г Чита, ул Чайковского, д 8, Центр МТО	52,0349	113,50234	1.1 Евро
7085	Городской округ «Город Чита»	Школа 4 ул. Чайковского 6	г Чита, ул Чайковского, д 6, Школа № 4	52,03453	113,50326	1.1 Евро
7086	Городской округ «Город Чита»	Альянс -М Костюшко-Григоровича 5	г Чита, ул Костюшко-Григоровича, д 5, Альянс-М	52,03487	113,50371	1.1 Евро
7087	Городской округ «Город Чита»	ИП Бажина И.И. кафе ул. Ленинградская 36,	г Чита, ул Ленинградская, д 36, Гостиница Забайкалье	52,03321	113,50318	1.1 Евро
7088	Городской округ «Город Чита»	Ленина 81	г Чита, ул Ленина, д 81	52,03124	113,50574	1.1 Евро
7089	Городской округ «Город Чита»	Кинотеатр УДОКАН ул.Ленина 79	г Чита, ул Ленина, д 79, кинотеатр Удокан	52,03072	113,50618	1.1 Евро
7090	Городской округ «Город Чита»	ИП Богданова Дом печати ул. Полины Осипенко 25	г Чита, ул Полины Осипенко, д 25, Дом Печати	52,03283	113,50856	1.1 Евро
7091	Городской округ «Город Чита»	Детская поликлиника 3 ул. Полины Осипенко 35	г Чита, ул Полины Осипенко, д 35, Детская поликлиника 3	52,03378	113,50961	1.1 Евро
7092	Городской округ «Город Чита»	МВДЦСХО Чкалова 116	г Чита, ул Чкалова, д 116, МВДЦСХО	52,0346	113,51007	1.1 Евро
7093	Городской округ «Город Чита»	г. Чита, ул. Бабушкина, 113а РЦ "Планета спорта "Карибы"	г Чита, ул Бабушкина, д 113 к А, Планета Спорта "Карибы"	52,03519	113,50888	1.1 Евро
7094	Городской округ «Город Чита»	Управ.ФСБ ул.Бабушкина 115	г Чита, ул Бабушкина, д 115, Управление ФСБ	52,03608	113,50693	1.1 Евро
7095	Городской округ «Город Чита»	Центр гигиены ул. Ленинградская 70	г Чита, ул Ленинградская, д 70, Цент гигиены	52,03638	113,50639	1.1 Евро
7096	Городской округ «Город Чита»	МВДЦСХО Ленинградская 19	г Чита, ул Ленинградская, д 19, МВДЦСХО	52,03674	113,50567	1.1 Евро
7097	Городской округ «Город Чита»	ИП Барканов ул. Ленинградская 25	г Чита, ул Ленинградская, д 25, ИП Барканов	52,03676	113,50598	1.1 Евро
7098	Городской округ «Город Чита»	УК РЭЦ ул. Чкалова 132	г Чита, ул Чкалова, д 132, УК РЭЦ	52,03687	113,50411	1.1 Евро
7099	Городской округ «Город Чита»	Заб.ГУ ул. Бабушкина 125	г Чита, ул Бабушкина, д 125, ЗабГУ	52,03808	113,50208	1.1 Евро
7100	Городской округ «Город Чита»	Читинская таможня ул.Чкалова 129	г Чита, ул Чкалова, д 129, Читинская таможня	52,03758	113,5004	1.1 Евро
7101	Городской округ «Город Чита»	ИП Перфильев ул. Чкалова 129	г Чита, ул Чкалова, д 129, ИП Перфильев Love cafe	52,03762	113,50049	1.1 Евро
7102	Городской округ «Город Чита»	УК Кварц ул. Журавлева 40	г Чита, ул Журавлева, д 40, УК Кварц	52,03761	113,49999	1.1 Евро
7103	Городской округ «Город Чита»	ОАО Агропромстрой ул. Красной звезды 51а	Экспедиционный туп., 4, Чита, 672038	52,07275	113,47857	1.1 Евро
7104	Городской округ «Город Чита»	Заб.ГУ ул. Чкалова 131	г Чита, ул Чкалова, д 131, ЗабГУ	52,03813	113,49878	1.1 Евро
7105	Городской округ «Город Чита»	ДУ - 4 ул. Журавлева 61 (Чкалова 144)	г Чита, ул Журавлева, д 61, Чкалова 144, ДУ-4	52,0387	113,4996	1.1 Евро
7106	Городской округ «Город Чита»	ул. Игодинская 56, 58	Ингодинская ул., 56, Чита, 672039	52,02743	113,51364	1.1 Евро
7107	Городской округ «Город Чита»	ЗабДорстрой, ул. Ингодинская 35	Ингодинская ул., 35, Чита, 672039	52,02727	113,51278	1.1 Евро
7108	Городской округ «Город Чита»	ГК №28, ул. Баргузинская 59	Баргузинская ул., 59, Чита, 672039	52,03616	113,53155	1.1 Евро
7109	Городской округ «Город Чита»	ООО "Теплосибирь" ТЦ "Авиационный" Авиационная 2	672040, Авиационная ул., 2, Чита	52,0476	113,44737	8.0 Бункер
7110	Городской округ «Город Чита»	Радуга фабрика шилова 35	672038, ул.Шилова, 35, Чита	52,04857	113,49068	1.1 Евро
7111	Городской округ «Город Чита»	Регион 4 Шилова ул, 81, 83 ИП Новиков магазин Владимир ул. Шилова 81	Регион 4 Шилова ул, 81, 83	52,05475	113,49139	1.1 Евро

№	Муниципальное образование	Наименование места накопления	Адрес места накопления	Географические координаты		Тип контейнера
7112	Городской округ «Город Чита»	ООО Обустройство,ООО Индустрия, ИП Кистенев, ул. Кирова 21	672039, Чита, улица Кирова, 19	52,01896	113,54033	1.1 Евро
7113	Городской округ «Город Чита»	АЗС "ИКАР". Авиационная ул., 4. 892457268888	АЗС "ИКАР". Авиационная ул., 4. 892457268888	52,04786	113,44655	0.75 - железный
7114	Городской округ «Город Чита»	ИП Ваулин СТО, Кирова 75б	672039, Чита, улица Кирова, 75 ИП Ваулин СТО,	52,02393	113,53324	0.75 - железный
7115	Городской округ «Город Чита»	г. Чита, ул. Июньская, 2 ИП Степанова Л.А. МБОУ "СОШ N°9"	ул. Июньская, 2, г. Чита	52,05799	113,48809	1.1 Евро
7116	Городской округ «Город Чита»	НГЧ (контора дежурного по запад. парку). Воинская площадка № 109 (8-924-376-6929)	НГЧ (контора дежурного по запад. парку). Воинская площадка № 109 (8-924-376-6929)	52,04096	113,44715	1.1 Евро
7117	Городской округ «Город Чита»	Прогресс 4 мкр, 35 ООО Маяк магазин Хлеб-Соль 4 мкр. д. 30	4 мкр. Д. 35	52,07635	113,38952	1.1 Евро
7118	Городской округ «Город Чита»	ул. 1-я Задорожная 14, Антипиха	672015, Чита, Антипиха, ПМС, 30	51,97915	113,56146	1.1 Евро
7119	Городской округ «Город Чита»	Школа 25, ул. Красной Звезды, 36а	ул. Красной Звезды, 36А, Чита, 672038	52,06366	113,483	1.1 Евро
7120	Городской округ «Город Чита»	ИП Фабрика АНТ, ул. Казачья 13	Казачья 13, Фабрика АНТ	52	113,55544	8.0 Бункер
7121	Городской округ «Город Чита»	АО "ЧитаГлавСнаб". Авиационная ул. ,45	г Чита, ул Авиационная, д 45, ЧитаГлавСнаб	52,04627	113,42946	8.0 Бункер
7122	Городской округ «Город Чита»	ул. Казачья 13А Пугачев М. Ю. Автостоянка	672015, ул. Казачья, 13А, Антипиха Пугачев М. Ю. Автостоянка	52,00016	113,55895	0.75 - железный
7123	Городской округ «Город Чита»	, Украинский бульвар 19	Украинский б-р, 19, Чита, 672039 Гаражный кооператив №81	52,02708	113,54537	0.75 - железный
7124	Городской округ «Город Чита»	ИП Нескромных ул.Чкалова 1ж автосервис Восточные ворота	Чита, ул.Чкалова 1ж	52,02672	113,53176	1.1 Евро
7125	Городской округ «Город Чита»	-	672042, В/Г 224 в/ч 01212 Солдатский тупик 5, Чита	52,06935	113,40641	1.1 Евро
7126	Городской округ «Город Чита»	Кукольный театр, ул. Верхоленская 2	Верхоленская ул., 2, Чита, 672039 Кукольный театр,	52,0266	113,53123	0.75 - железный
7127	Городской округ «Город Чита»	ГК "Овощевод", ул. Ленина 16	ул. ГК Овощевод, Чита, 672039 ГК "Овощевод",	52,01996	113,53318	0.75 - железный
7128	Городской округ «Город Чита»	ул. Амурская 3а	ул. Амурская, 3, Чита, 672039	52,02231	113,51773	0.75 - железный
7129	Городской округ «Город Чита»	ул. 2-я Каштакская 24, 26; ул. 1-я Каштакская 51, 53 жилые дома	2-я Каштакская ул., 26, Чита, 672038	52,0653	113,48942	1.1 Евро
7130	Городской округ «Город Чита»	ул. Петровская 5, неблаг.фонд	ул. Петровская, 9, Чита, 672039	52,02537	113,50435	1.1 Евро
7131	Городской округ «Город Чита»	Читаавтотранс ул. Сухая Падь 5а	672038, ул. Сухая падь, 3, Чита	52,06545	113,50367	1.1 Евро
7132	Городской округ «Город Чита»	ООО УК Кенон 2 Новодевичий проезд, д. 14,15, в/ч 2543 Новодевичий проезд, д. 16	Новодевичий проезд, д. 14,15 в/ч 2543 Новодевичий проезд, д. 16	52,06383	113,41784	1.1 Евро
7133	Городской округ «Город Чита»	Противопожарная служба ул. Сухая Падь 9	672038, ул. Сухая падь, 9, Чита	52,06395	113,50797	1.1 Евро
7134	Городской округ «Город Чита»	УВО ВНГ (Охрана) ул.Новодолиновская, д. 20	УВО ВНГ Охрана Новодолиновская ул., 20 Чита	52,05527	113,43022	1.1 Евро
7135	Городской округ «Город Чита»	НГЧ общежитие ул. Новодолиновская, д. 20	, НГЧ общежитие Новодолиновская ул., 20, Чита	52,05674	113,42746	1.1 Евро
7136	Городской округ «Город Чита»	ООО "Оператор Коммерческой Недвижимости" (Деловые Линии), ул. Сухая Падь, д. 3	ул. Сухая падь, 3, Чита, 672038	52,06561	113,50335	8.0 Бункер
7137	Городской округ «Город Чита»	ООО УК Кенон-2 Ул.Новодолиновская, д.18	Новодолиновская ул., 18, Чита	52,05517	113,4288	1.1 Евро
7138	Городской округ «Город Чита»	ООО Штормавто . Недорезова ул., 1И	ООО Штормавто . Недорезова ул., 1И	52,03137	113,48282	0.75 - железный
7139	Городской округ «Город Чита»	Маркидонова офис 1, 2, 6, 9 ул. Сухая падь 3	ул. Сухая падь, 3А, Чита, 672038	52,06603	113,50107	1.1 Евро
7140	Городской округ «Город Чита»	Медикал-Интертрейд ул. Сухая падь 3 ст. 2 пом 1	ул. Сухая падь, 3А, Чита, 672038	52,06567	113,50084	1.1 Евро
7141	Городской округ «Город Чита»	ИП Мамчур ул. Сухая Падь 3 Проммонолит ул. Сухая Падь 3 стр. 2 офис 1, 2, 6, 9	ул. Сухая падь, 3, Чита, 672038	52,06554	113,50129	1.1 Евро
7142	Городской округ «Город Чита»	ООО Логистик-Центр; ООО АРТЕК (ТК Кашелот), ул. Сухая падь 3	ул. Сухая падь, 3, Чита, 672038	52,06512	113,50145	1.1 Евро
7143	Городской округ «Город Чита»	ООО "Виноград" . Недорезова ул., 1	Недорезова 1 строение 5, Чита, 672014	52,03054	113,48423	8.0 Бункер
7144	Городской округ «Город Чита»	"ВиноГрад". Недорезова ул., 1 (база)	672014, Малая ул., 1, Чита	52,031	113,4842	1.1 Евро
7145	Городской округ «Город Чита»	ИП Насыров М.Ш. гостиница Колыма ул. Авиационная, д. 26	ИП Насыров М.Ш. гостиница Колыма ул. Авиационная, д. 26	52,04752	113,43078	1.1 Евро
7146	Городской округ «Город Чита»	Гаражный кооператив, Северный ул. Сухая Падь 2	ул. Сухая падь, 2, Чита, 672038	52,0644	113,4961	1.1 Евро
7147	Городской округ «Город Чита»	Детский сад 51, ул. Федора Гладкова, д.10	Детский сад 51, ул. Федора Гладкова, д.10	52,07074	113,48637	1.1 Евро
7148	Городской округ «Город Чита»	Столовая	В/Г Летная 24 (столовая)	52,05095	113,43806	1.1 Евро
7149	Городской округ «Город Чита»	г. Чита, Молоковский тракт, 30 Монастырь Читинской епархии	672015, Молоковский тракт 30, Чита	51,98402	113,52481	1.1 Евро
7150	Городской округ «Город Чита»	Стоянка техники АЭР	В/Г Летная 24 Стоянка техники АЭР	52,07032	113,44695	1.1 Евро
7151	Городской округ «Город Чита»	г. Чита, ул. Молоковский тракт МКД ООО УК "Азимут-А"	г. Чита, ул. Молоковский тракт МКД ООО УК "Азимут-А"	51,90394	113,52839	1.1 Евро
7152	Городской округ «Город Чита»	Авиа ТЭЧ	В/Г Летная 24 АВИА ТЭЧ	52,07416	113,44563	1.1 Евро
7153	Городской округ «Город Чита»	Склады АТС	В/Г Летная 24 Склады АТС	52,07535	113,44428	1.1 Евро
7154	Городской округ «Город Чита»	Вторая эскадрилья	В/г Летная 24 Вторая эскадрилья	52,05693	113,4421	1.1 Евро
7155	Городской округ «Город Чита»	В\г 30А	Пер. Поворотный 30а Чита	52,05312	113,44538	1.1 Евро
7156	Городской округ «Город Чита»	г. Чита, проезд Правобережный, 27 ИЖС Макарцев А.В.	Проезд правобережный 27, 672015 Макарцев А.В.	51,97594	113,5515	0.75 - железный
7157	Городской округ «Город Чита»	г. Чита, проезд Правобережный, 23 ИЖС Конюхов А.А.	Проезд правобережный 23, 672015 Конюхов А.А.	51,97595	113,55102	0.75 - железный
7158	Городской округ «Город Чита»	Стоянка батальона связи	В/Г Летная 24 Стоянка батальона связи	52,06358	113,42787	1.1 Евро
7159	Городской округ «Город Чита»	Склад ГСМ	В/Г Летная 24 Склад ГСМ	52,0632	113,43073	1.1 Евро
7160	Городской округ «Город Чита»	Красильников АЕ ул. Геодезическая 49 б	Крайний пер., 1, Чита, 672045	52,06922	113,47085	0.75 - железный
7161	Городской округ «Город Чита»	пер. Кустарный 10	Кустарный пер., 10, Чита, 672020	52,00008	113,49324	0.75 - железный
7162	Городской округ «Город Чита»	П/А	В/г Летная 24 П/А	52,0532	113,43817	1.1 Евро
7163	Городской округ «Город Чита»	АСМ-Ресурс склад ул. Геодезическая 48 (20-33-17)	ул. Геодезическая, 48Г, Чита, 672038 АСМ-Ресурс	52,06856	113,47549	0.75 - железный
7164	Городской округ «Город Чита»	Бульварная 22, 22 б	Бульварная ул., 22-24, Чита, 672020	52,01916	113,4876	0.75 - железный
7165	Городской округ «Город Чита»	АЗС Авангард, ул. Верхнеудинская 1а	Лесозаводская ул., 2, Чита, 672020 АЗС Авангард	52,01576	113,48395	0.75 - железный
7166	Городской округ «Город Чита»	УВО ВНГ (Охрана) ул. Геодезическая 49	ул. Геодезическая, 49, Чита, 672038 УВО ВНГ (Охрана)	52,06822	113,47253	0.75 - железный
7167	Городской округ «Город Чита»	Московский тракт 54, 56, 60 58, 58а, 56/2 неблаг. Фонд	Чита, Ингодинский район, московский тракт 54	52,02365	113,4754	0.75 - железный
7168	Городской округ «Город Чита»	ООО ЛПЦ Линия здоровья ул. Геодезическая 45	Чита, Геодезическая улица, 45	52,06683	113,4738	0.75 - железный
7169	Городской округ «Город Чита»	ул. Туринская, 16 (бункер)	ул. Туринская, 16, Чита	52,06992	113,45373	8.0 Бункер
7170	Городской округ «Город Чита»	ООО "Технониколь"	г Чита, ул Трактовая, д 49 стр 3, Технониколь	52,07741	113,45252	8.0 Бункер
7171	Городской округ «Город Чита»	ул. Аргунская, д. 56	ул. Аргунская, 56, Чита, 672038	52,06381	113,47336	1.1 Евро
7172	Городской округ «Город Чита»	Мигарада ресторан "Жемчужина Востока" ул. Евгения Гаюсана, 25а	672038, ул. Евгения Гаюсана, 25А, Чита	52,0641	113,47561	1.1 Евро
7173	Городской округ «Город Чита»	УК "ССК" ул. Красного востания 17 Регион 2, АРГУНСКАЯ 46	672038, ул. Красного Восстания, 17, Чита	52,06212	113,47482	1.1 Евро
7174	Городской округ «Город Чита»	ПМС-247 общежитие К. Маркса ул., 38	ПМС-247 общежитие К. Маркса ул., 38	52,03102	113,4439	1.1 Евро
7175	Городской округ «Город Чита»	ИП Урбаев ВЕГОС М ул. Верхоленская 24	г Чита, ул Верхоленская, д 24, Вегос М	52,03268	113,54003	8.0 Бункер
7176	Городской округ «Город Чита»	ООО Авангард г.Чита ул. Верхоленская ул.2А	г Чита, ул Верхоленская, д 2а, Авангард	52,02802	113,53363	8.0 Бункер

№	Муниципальное образование	Наименование места накопления	Адрес места накопления	Географические координаты		Тип контейнера
7177	Городской округ «Город Чита»	г. Чита, ул. Селенгинская, 16 АО "Фаберлик"	ул. Селенгинская, 16, г. Чита, Фаберлик	52,02221	113,51186	8.0 Бункер
7178	Городской округ «Город Чита»	ДУ - 4 ул. Бабушкина 147,149, Богомягкова 22 Страмилова ТЦ Аргунь Бабушкина 149 пом. 66	ул. Бабушкина, 149, Чита, 672000	52,04066	113,49586	1.1 Евро
7179	Городской округ «Город Чита»	ул. Бекетова 92, Кука Курортная	ул. Бекетова, 92, ИП Скрипниченко	52,02331	113,48621	8.0 Бункер
7180	Городской округ «Город Чита»	ЧМДК Даурия ул. Вокзальная 3, Мегастрой	г Чита, ул Вокзальная, д 3, Мегастрой	52,02019	113,48533	8.0 Бункер
7181	Городской округ «Город Чита»	ул. Бабушкина 153	г Чита, ул Бабушкина, д 153, рынок Ся Ян	52,04112	113,495	1.1 Евро
7182	Городской округ «Город Чита»	ДОСАФ Богомягкова 41	г Чита, ул Богомягкова, д 41, ДОСАФ	52,04106	113,49477	1.1 Евро
7183	Городской округ «Город Чита»	УПК Рынок Бабушкина 157 ТБО и картон	г Чита, ул Бабушкина, д 157, УПК Рынок	52,04227	113,49192	1.1 Евро
7184	Городской округ «Город Чита»	1-я Кооперативная ул., 15	1-я Кооперативная ул., 15, Чита, 672040	52,02911	113,46157	1.1 Евро
7185	Городской округ «Город Чита»	НарХоз ул. Нерчинская 17	672000, Нерчинская ул., 17, Чита	52,02718	113,50495	1.1 Евро
7186	Городской округ «Город Чита»	Читаоблгаз. Магистральная ул., 82	Читаоблгаз. Магистральная ул., 82	52,02738	113,41457	1.1 Евро
7187	Городской округ «Город Чита»	НГЧ РЖД , Газимурская ул., 13. (8-914-802-1832)	НГЧ РЖД , Газимурская ул., 13. (8-914-802-1832)	52,0353	113,41928	1.1 Евро
7188	Городской округ «Город Чита»	РЖД. Котельная ПМС-316. Газимурская ул., 13, стр 4.	РЖД. Котельная ПМС-316. Газимурская ул., 13, стр 4.	52,03385	113,41677	0.75 - железный
7189	Городской округ «Город Чита»	ООО Гелиос Кафе ЛИ СЯН мкр. Кольцевой 30	Мкр кольцевой31, Чита, 672038	52,0826	113,47953	1.1 Евро
7190	Городской округ «Город Чита»	Юмашев Валерий Аркадьевич ИП, гостинница, Чита, мкр. Сенная падь, д. 219	г Чита, мкр Сенная Падь, д 219	52,08191	113,48743	8.0 Бункер
7191	Городской округ «Город Чита»	мкр. Солнечный 191	672038, 191, Чита	52,0998	113,48052	0.75 - железный
7192	Городской округ «Город Чита»	ФЛ Пузырева ул.Солнечный 151 Частный дом 8-914-358-76-31	Чита, микрорайон Солнечный, 151	52,0953	113,48211	0.75 - железный
7193	Городской округ «Город Чита»	Ерилова Е.С. Кольская ул., 4. Жилой дом (8-914-497-9168)	Ерилова Е.С. Кольская ул., 4. Жилой дом (8-914-497-9168)	52,03664	113,46414	1.1 Евро
7194	Городской округ «Город Чита»	НГЧ. Админ. здание. Юшкова ул., 10 (8-924-376-6929)	НГЧ. Админ. здание. Юшкова ул., 10 (8-924-376-6929)	52,03344	113,46648	1.1 Евро
7195	Городской округ «Город Чита»	Леонтьева. Рабочая ул., 4 (8-914-438-5595)	672014, Рабочая ул., 4, Чита	52,03456	113,46595	0.75 - железный
7196	Городской округ «Город Чита»	ул. Красной Звезды 44 неблаг. фонд ИП Пятунина Пивной квадрат ул. Красной звезды 44 (6м3)	Чита, улица Красной Звезды, 44	52,06592	113,48235	1.1 Евро
7197	Городской округ «Город Чита»	ИП Лесникова. Часный детский сад "Пифагор". Володарского ул., 50	ИП Лесникова. Часный детский сад "Пифагор". Володарского ул., 50	52,03972	113,46413	1.1 Евро
7198	Городской округ «Город Чита»	ИП Жалсанова Т.Б. Володарского ул., 38	ИП Жалсанова Т.Б. Володарского ул., 38	52,03926	113,46285	1.1 Евро
7199	Городской округ «Город Чита»	Администрация ЖД района. Пр. Советов, 4	Администрация ЖД района. Пр. Советов, 4	52,03172	113,44829	1.1 Евро
7200	Городской округ «Город Чита»	НГЧ РЖД (склад) Проспект Советов ул., 2	НГЧ РЖД (склад) Проспект Советов ул., 2	52,03125	113,44787	1.1 Евро
7201	Городской округ «Город Чита»	НГЧ. Баня. 3 Коммунальная ул., 39	НГЧ. Баня. 3 Коммунальная ул., 39	52,03201	113,4463	1.1 Евро
7202	Городской округ «Город Чита»	Лесникова. Часный детский сад. Верхневокзальная ул., 7 (8-914-471-5040)	Лесникова. Часный детский сад. Верхневокзальная ул., 7 (8-914-471-5040)	52,03258	113,44541	1.1 Евро
7203	Городской округ «Город Чита»	Горюнов Г.Л. Мкр. Сенная Падь 286 жилой дом (8-924-388-8555)(1,5м3 в мес.)	Мкр. Сенная Падь 286 жилой дом Горюнов Г.Л.	52,08021	113,51754	0.75 - железный
7204	Городской округ «Город Чита»	Кирпичная ул., д. 45, 32 А	Кирпичная ул., 32а, Чита, 672040	52,03658	113,44104	1.1 Евро
7205	Городской округ «Город Чита»	Комсомольская ул., 47	Комсомольская ул., 47	52,03997	113,45905	1.1 Евро
7206	Городской округ «Город Чита»	-	672038, 79, Чита	52,08135	113,50396	1.1 Евро
7207	Городской округ «Город Чита»	Раздобреев мкр. жилой дом Сенная Падь 96 (8-914-441-1892)	96, Чита, 672038 Раздобреев	52,08272	113,50538	0.75 - железный
7208	Городской округ «Город Чита»	РЖД. Соц сфера. Г. Костина ул., 3	РЖД. Соц сфера. Г. Костина ул., 3	52,04248	113,45478	1.1 Евро
7209	Городской округ «Город Чита»	Детский сад № 12. Заводская ул., 2	Детский сад № 12. Заводская ул., 2	52,04355	113,4546	1.1 Евро
7210	Городской округ «Город Чита»	Чухно . 2-я Верхневокзальная ул., 37 (жилой дом)	Чухно . 2-я Верхневокзальная ул., 37 (жилой дом)	52,03396	113,43758	1.1 Евро
7211	Городской округ «Город Чита»	Дунаева. 2-я Верхневокзальная ул., 41 жилой дом (8-924-382-2824)	2-я Верхневокзальная ул., 41, Чита, 672040	52,03408	113,43711	0.75 - железный
7212	Городской округ «Город Чита»	Кононов мкр. Сенная Падь 236 (8-914-468-8187)(1,5м3 в мес.)	Чита, микрорайон Сенная Падь, 236	52,08017	113,50572	0.75 - железный
7213	Городской округ «Город Чита»	мкр. Сенная Падь, д. 121	121, Чита, 672038	52,08322	113,51051	1.1 Евро
7214	Городской округ «Город Чита»	Гелева ул. Мысовская, 9 (въезд с Заводской во дворе) 8-914-439-7812	Гелева ул. Мысовская, 9 (въезд с Заводской во дворе) 8-914-439-7812	52,04283	113,45269	1.1 Евро
7215	Городской округ «Город Чита»	Хангашканова мкр. Сенная Падь 81 жилой дом (8-914-522-4026)	82, Каштак, 672038	52,0839	113,50385	0.75 - железный
7216	Городской округ «Город Чита»	Спорт школа № 9. Вайнштейна ул., 3 (МСК Темп)	Спорт школа № 9. Вайнштейна ул., 3 (МСК Темп)	52,04513	113,45141	1.1 Евро
7217	Городской округ «Город Чита»	Школа № 43 Вайнштейна ул., 16 (2 корпус)	Школа № 43 Вайнштейна ул., 16 (2 корпус)	52,04592	113,45467	1.1 Евро
7218	Городской округ «Город Чита»	Школа № 43 Вайнштейна ул., 1 (1 корпус)	Школа № 43 Вайнштейна ул., 1 (1 корпус)	52,04488	113,45428	1.1 Евро
7219	Городской округ «Город Чита»	СТО "Фортуна-Сервис" мкр. Кольцевой, 34а	34А, Чита, 672038	52,08351	113,47849	1.1 Евро
7220	Городской округ «Город Чита»	В/Г № 14. Суворова ул., 1 (ВЕДОМОСТЬ)	В/Г № 14. Суворова ул., 1 (ВЕДОМОСТЬ)	52,04656	113,44916	1.1 Евро
7221	Городской округ «Город Чита»	Кирпично-Заводская ул., д. 50, 52, 54	Кирпично-Заводская ул., д. 50, 52, 54	52,03817	113,43096	0.75 - железный
7222	Городской округ «Город Чита»	ИП Шитов В.А. Суворова ул., 1б (8-914-520-8400)	ИП Шитов В.А. Суворова ул., 1б (8-914-520-8400)	52,04685	113,44895	1.1 Евро
7223	Городской округ «Город Чита»	Детский сад № 14. Ломоносова ул., 25	Детский сад № 14. Ломоносова ул., 25	52,04622	113,45087	1.1 Евро
7224	Городской округ «Город Чита»	Петрухин цех полуфабрикатов Ломоносова ул., 23	ул. Ломоносова, 23, Чита, 672014	52,04587	113,45055	1.1 Евро
7225	Городской округ «Город Чита»	Михайлова Е.Г. Ул. Железнодорожная, 22 кв. 4; ул. Железнодорожная 20; ул. Ломоносова 6,8; ул. Заводская (три дома); ул. Техническая, 1 8-914-493-8855, 8-914-496-8159, 8-996-314-6202)	4; ул. Железнодорожная 20; ул. Ломоносова 6,8;	52,04433	113,45081	1.1 Евро
7226	Городской округ «Город Чита»	Золотодоб. УРЮМ. Ломоносова ул., 11	Золотодоб. УРЮМ. Ломоносова ул., 11	52,0447	113,44931	1.1 Евро
7227	Городской округ «Город Чита»	Тамбовцева О.А. мкр. Солнечный 79 (8-914-122-8895)	Просторная ул., 101, Чита, 672038	52,10157	113,47976	0.75 - железный
7228	Городской округ «Город Чита»	Колмагорцев	ул. 4-я Долиновская, 33, Чита	52,05071	113,4254	1.1 Евро
7229	Городской округ «Город Чита»	ИП Драгомилецкий. Пограничная ул., 13	ИП Драгомилецкий. Пограничная ул., 13	52,0502	113,44781	1.1 Евро
7230	Городской округ «Город Чита»	Букарев И.М. переулок Карповский д. 14 кв. 2 (8-914-450-9868)	пер. Карповский, 16, Чита, 672038	52,09556	113,48053	1.1 Евро
7231	Городской округ «Город Чита»	Благодатский мкр Солнечный 193, 194 89145208000 (Директор)	193, Чита, 672038	52,09962	113,48059	1.1 Евро
7232	Городской округ «Город Чита»	Кондратьев ДА мкр. Солнечный, 338 жилой дом	338, Чита, 672038	52,10538	113,47619	1.1 Евро
7233	Городской округ «Город Чита»	Козловская ВВ мкр. Солнечный, 340 жилой дом	341, Чита, 672038	52,10493	113,47687	1.1 Евро
7234	Городской округ «Город Чита»	Таскаев А.В. Мкр. Солнечный 231 (89145250444)	371, Каштак, 672038	52,10566	113,4803	0.75 - железный
7235	Городской округ «Город Чита»	Школа 15 ул.Рахова, д.75	Школа 15 ул.Рахова, д.75	52,05238	113,41997	1.1 Евро
7236	Городской округ «Город Чита»	Водоканал п. Кадала ул. Ученический проезд 2(2,2м3 в мес.)	Водоканал п. Кадала ул. Ученический проезд 2(2,2м3 в мес.)	52,00556	113,35621	1.1 Евро
7237	Городской округ «Город Чита»	Перронная ул., д. 9 (неблаг. фонд)	Перронная ул., д. 9 (неблаг. фонд)	52,03575	113,45406	0.75 - железный
7238	Городской округ «Город Чита»	ИП Зиновьева. Онискевича ул., 19А	ИП Зиновьева. Онискевича ул., 19А	52,03217	113,45088	1.1 Евро
7239	Городской округ «Город Чита»	ООО "Феррит ЛТД"	г Чита, ул Онискевича, д 8Б, Феррит	52,03208	113,45071	8.0 Бункер
7240	Городской округ «Город Чита»	Центр связи РЖД ул. Онискевича, 6 А (для открытия ворот 22-27-10)	Центр связи РЖД ул. Онискевича, 6 А (для открытия ворот 22-27-10)	52,03217	113,45207	1.1 Евро
7241	Городской округ «Город Чита»	НГЧ здание ШЧ ул. Онискевича, 6 (8-924-376-6929)	НГЧ здание ШЧ ул. Онискевича, 6 (8-924-376-6929)	52,03197	113,4525	1.1 Евро
7242	Городской округ «Город Чита»	Карла Маркса ул., 36 (общежитие)	Карла Маркса ул., 36 (общежитие)	52,03099	113,44469	1.1 Евро
7243	Городской округ «Город Чита»	Автомойка К. Маркса ул., 85 ИП Власова	Автомойка К. Маркса ул., 85 ИП Власова	52,03048	113,44277	1.1 Евро

№	Муниципальное образование	Наименование места накопления	Адрес места накопления	Географические координаты		Тип контейнера
7244	Городской округ «Город Чита»	Краснодонская ул., д. 9; ул. Энгельса д. 55 (неблаг. фонд)	ул. Энгельса, 55, Краснодонская 9	52,02883	113,43972	0.75 - железный
7245	Городской округ «Город Чита»	-	672023, Майская ул., 36, Чита	51,98359	113,27417	0.75 - железный
7246	Городской округ «Город Чита»	РЖД Соц сфера. Карла Маркса ул., 65	РЖД Соц сфера. Карла Маркса ул., 65	52,02974	113,44649	1.1 Евро
7247	Городской округ «Город Чита»	Фр. Энгельса ул., д. 19	Фр. Энгельса ул., д. 19	52,02964	113,44898	0.75 - железный
7248	Городской округ «Город Чита»	НГЧ РЖД, учебный корпус. Карла Маркса ул., д. 23 . тел.24-28-69, для открытия ворот	НГЧ РЖД, учебный корпус. Карла Маркса ул., д. 23 . тел.24-28-69, для открытия ворот	52,03014	113,45499	1.1 Евро
7249	Городской округ «Город Чита»	Школа № 4. Карла Маркса ул., д. 27 А	Школа № 4. Карла Маркса ул., д. 27 А	52,03042	113,45561	1.1 Евро
7250	Городской округ «Город Чита»	Аграрный Институт Опытный 7	Аграрный Институт Опытный 7	51,97536	113,25912	1.1 Евро
7251	Городской округ «Город Чита»	МБУК КДЦ "Мир" ул.40 лет Октября, д.6А	672023, ул. Назара Губина, 31, Чита	51,98377	113,27183	1.1 Евро
7252	Городской округ «Город Чита»	М-Н Маккавеевский ул. 40 лет Октября, д.42А	М-Н Маккавеевский ул. 40 лет Октября, д.42А	51,98531	113,27239	1.1 Евро
7253	Городской округ «Город Чита»	Заб.тран.коллеж (общежитие) Карла Маркса ул., 21.	Заб.тран.коллеж (общежитие) Карла Маркса ул., 21.	52,02989	113,45791	1.1 Евро
7254	Городской округ «Город Чита»	Карла Маркса ул., д. 3	ул. Карла Маркса, 3	52,02975	113,46252	1.1 Евро
7255	Городской округ «Город Чита»	Аграрный институт, ул. Юбилейная, д.4	Аграрный институт Юбилейная ул., 4, Чита	51,98643	113,26325	1.1 Евро
7256	Городской округ «Город Чита»	Карла Маркса ул., д. 5 (неблаг. фонд)	Карла Маркса ул., д. 5 (неблаг. фонд)	52,02998	113,46104	0.75 - железный
7257	Городской округ «Город Чита»	Карла Маркса ул., д. 13	ул. Карла Маркса, 13	52,03017	113,45951	1.1 Евро
7258	Городской округ «Город Чита»	НГЧ РЖД. Горбунова ул., 8	НГЧ РЖД. Горбунова ул., 8	52,03276	113,45826	1.1 Евро
7259	Городской округ «Город Чита»	Ростелеком, п. Восточный(2,2м3 в мес.)	Ростелеком, п. Восточный(2,2м3 в мес.)	51,97641	113,27327	1.1 Евро
7260	Городской округ «Город Чита»	АЗС №8 НЕФТЕМАРКЕТ ул. Гайдара, д. 102	АЗС №8 НЕФТЕМАРКЕТ ул. Гайдара, д. 102	51,98711	113,28986	1.1 Евро
7261	Городской округ «Город Чита»	Калангуйская ул., д. 10, 10 а, 10 б	672040, ул. Карла Маркса, 14, Чита	52,03062	113,46134	1.1 Евро
7262	Городской округ «Город Чита»	УК Кенон. Горбунова ул., д. 1, 2 ,3, 4, 6	6, 4, 3, УК Кенон. Горбунова ул., д. 1, 2	52,0318	113,45921	1.1 Евро
7263	Городской округ «Город Чита»	НГЧ ЭЧК 9 ст. Чита ул. Перронная, 2в (8-924-376-6929)	Перронная ул., 2б, Чита, 672040	52,03203	113,46049	1.1 Евро
7264	Городской округ «Город Чита»	НГЧ. Перронная ул., 5.	НГЧ. Перронная ул., 5.	52,0345	113,45655	1.1 Евро
7265	Городской округ «Город Чита»	Горбунова ул., д. 10 (неблаг. фонд)	ул. Горбунова, 10, Чита, 672040	52,03323	113,4574	0.75 - железный
7266	Городской округ «Город Чита»	НГЧ РЖД ул. Горбунова 13 пом. 2 стр. 2	ул. Горбунова, д. 13 стр.2, Чита, 672040	52,03448	113,45217	1.1 Евро
7267	Городской округ «Город Чита»	РЖД Медицина Горбунова ул.,11	РЖД Медицина Горбунова ул.,11	52,03387	113,45365	1.1 Евро
7268	Городской округ «Город Чита»	ООО Терминал-Восток ул.Трактовая 55	ул. Трактовая, 55, Чита, 672014	52,07848	113,45047	1.1 Евро
7269	Городской округ «Город Чита»	Институт Ж/д учебн.корпус МАГИСТРАЛЬНАЯ 11, НГЧ здание ДКТБ ул. Магистральная 11	Институт Ж/д учебн.корпус МАГИСТРАЛЬНАЯ 11, НГЧ здание ДКТБ ул. Магистральная 11а	52,02639	113,42652	1.1 Евро
7270	Городской округ «Город Чита»	Науменко Беговая 13,11 89244720202	Науменко Беговая 13,11 89244720202	52,10949	113,43494	0.75 - железный
7271	Городской округ «Город Чита»	ООО УК Вектор ул. Космонавтов, д. 1, ИП Бабичева Космонавтов д. 2Д (1,95 м3), ООО Маяк магазин Хлеб-Соль ул. Весенняя д.1а, Сбербанк ул. Весенняя д.1 (3,409 м3),ИП Вильская м-н Нерчинский ул. Весенняя 1. (2,2м3) (1 заезд)	672030, Чита, поселок Текстильщиков, улица Весенняя, 3	52,07501	113,38114	1.1 Евро
7272	Городской округ «Город Чита»	Инвентарная ул., д.9 (неблаг. Фонд)	Инвентарная ул., д.9 (неблаг. Фонд)	52,04374	113,4364	0.75 - железный
7273	Городской округ «Город Чита»	ООО "Эконом" ул.Ватутина, 18	ООО "Эконом" ул.Ватутина, 18	52,04142	113,4402	1.1 Евро
7274	Городской округ «Город Чита»	РЖД Котельная Автобаза ул.Кирпично-Заводская 41 стр1	672040, Кирпичная ул., 5, Чита	52,03347	113,43324	1.1 Евро
7275	Городской округ «Город Чита»	Кирпичная ул. , д. 7, 9 (неблаг. Фонд)	Кирпичная ул. , д. 7, 9 (неблаг. Фонд)	52,03359	113,43413	0.75 - железный
7276	Городской округ «Город Чита»	Баранского ул., 79 УК Кенон	Баранского ул., 79 УК Кенон	52,02724	113,44263	0.75 - железный
7277	Городской округ «Город Чита»	1-я Московская ул., 33; ул. 2-я Московская, 28 (неблаг. фонд)	1-я Московская ул., 33, Чита	52,02769	113,43988	0.75 - железный
7278	Городской округ «Город Чита»	1-я Московская ул., д. 35, 37	1-я Московская ул., 35, Чита	52,02729	113,43903	0.75 - железный
7279	Городской округ «Город Чита»	"Продмикс", ИП Иванов, г. Чита, ул. Магистральная, 1а	672040, Магистральная ул., 1А, Чита	52,02895	113,43745	1.1 Евро
7280	Городской округ «Город Чита»	1-я Краснодонская ул., 127	1-я Краснодонская ул., 127, Чита	52,02716	113,43733	0.75 - железный
7281	Городской округ «Город Чита»	Краснодонская 1,3	Краснодонская 1,3 Чита	52,02607	113,44015	0.75 - железный
7282	Городской округ «Город Чита»	1-я Первомайская ул., д. 5, 7	1-я Первомайская ул., д. 5, 7	52,02532	113,4392	0.75 - железный
7283	Городской округ «Город Чита»	1-я Первомайская ул., д. 12, 14	672040, 1-я Первомайская ул., 12, Чита	52,02563	113,43764	0.75 - железный
7284	Городской округ «Город Чита»	Детский сад № 3 . 2-я Московская ул., 17 89144595090	Детский сад № 3 . 2-я Московская ул., 17 89144595090	52,02601	113,43606	1.1 Евро
7285	Городской округ «Город Чита»	Пер. Первомайский, 1	, пер. Первомайский, 1, Чита	52,02552	113,4352	0.75 - железный
7286	Городской округ «Город Чита»	РЖД. Центр проф. подготовки. Советская ул., д. 5. Тел: 24-00-46	РЖД. Центр проф. подготовки. Советская ул., д. 5. Тел: 24-00-46	52,02264	113,42767	1.1 Евро
7287	Городской округ «Город Чита»	Детский сад №32 ул. Советская, 15а (8-924-383-2685) домофон 10	Детский сад №32 ул. Советская, 15а (8-924-383-2685) домофон 10	52,02501	113,42985	1.1 Евро
7288	Городской округ «Город Чита»	Лидер ул. Прибрежная, 4	Лидер ул. Прибрежная, 4	52,02887	113,42185	1.1 Евро
7289	Городской округ «Город Чита»	Регион. Прибрежная ул., д.6	Регион. Прибрежная ул., д.6	52,02978	113,42183	0.75 - железный
7290	Городской округ «Город Чита»	г. Чита, ул. Ярославского, 1а АЗС "БРК"	г. Чита, ул. Ярославского, 1а АЗС "БРК"	52,01514	113,48442	1.1 Евро
7291	Городской округ «Город Чита»	ИП Яковлева, ул. Лазо 110, скл. 2	ИП Яковлева, ул. Лазо 110, скл. 2	52,02833	113,48558	1.1 Евро
7292	Городской округ «Город Чита»	АЗС №2 НЕФТЕМАРКЕТ ул.Красной звезды 79	ул. Красной Звезды, 79, Чита, 672038	52,08067	113,47976	1.1 Евро
7293	Городской округ «Город Чита»	Бессонов С.М. мкр. Сенная Падь 28 (8-14-520-3747)	Чита, микрорайон Сенная Падь, 28	52,08272	113,49302	0.75 - железный
7294	Городской округ «Город Чита»	Хисматуллин М.В. Сенная Падь 29 (8-914-521-3575)	Чита, микрорайон Сенная Падь, 29, Хисматуллин М.В	52,08273	113,49263	0.75 - железный
7295	Городской округ «Город Чита»	Шниперов жилой дом мкр. Сенная Падь 99 (8-914-359-0101)	99, Чита, 672038	52,08195	113,50543	1.1 Евро
7296	Городской округ «Город Чита»	ул. Смоленская 93, 95 неблаг. Фонд	ул. Смоленская, 93, Чита, 672012	52,04701	113,49949	1.1 Евро
7297	Городской округ «Город Чита»	ООО Лесовичок мкр. Сенная Падь 260 (8-924-472-3115)	ул. Сенная падь микрорайон, 260, Каштак, 672037	52,08128	113,50589	1.1 Евро
7298	Городской округ «Город Чита»	Амагабазарова Сенная падь 145 89145243809	Чита, микрорайон Сенная Падь, 145 Амагабазарова	52,0812	113,50695	0.75 - железный
7299	Городской округ «Город Чита»	РЖД Адм хоз центр Хабаровская 29	672000, Хабаровская ул., 29, Чита	52,04157	113,49859	1.1 Евро
7300	Городской округ «Город Чита»	В/Г № 44 Бабушкина 88	ул. Бабушкина, 88, Чита, 672000	52,04088	113,49796	1.1 Евро
7301	Городской округ «Город Чита»	Черкашин Сенная падь д. 315 89243715220	Чита, микрорайон Сенная Падь, 315 Черкашин	52,0818	113,51155	0.75 - железный
7302	Городской округ «Город Чита»	Центр спецсвязи ул. Подгорбунского 106	ул. Подгорбунского, 106, Чита, 672038	52,04838	113,49461	1.1 Евро
7303	Городской округ «Город Чита»	Батомункина мкр. Сенная Падь 174 8-924-478-0320	Чита, микрорайон Сенная Падь, 174	52,08417	113,51341	0.75 - железный
7304	Городской округ «Город Чита»	Детский дом ул.Нагорная 84	Нагорная ул., 84, Чита, 672012	52,04903	113,50038	1.1 Евро
7305	Городской округ «Город Чита»	Регион 4 Красноармейская 69	ул. Красноармейская, 69, Чита, 672012	52,05054	113,50039	1.1 Евро

№	Муниципальное образование	Наименование места накопления	Адрес места накопления	Географические координаты		Тип контейнера
7306	Городской округ «Город Чита»	Новобульварная, 46Б	ул.Новобульварная, 46Б, Чита, 672012	52,05013	113,50145	1.1 Евро
7307	Городской округ «Город Чита»	Рычкова Л.А. Сенная Падь 24 8-914-469-1870)(0,75м3 в мес.)	672038, ул. Сенная падь микрорайон, 24, Каштак	52,08204	113,49221	0.75 - железный
7308	Городской округ «Город Чита»	Рычков М.М и Полопушный Сенная падь 25 89144664206	25, Чита, 672038	52,08202	113,49273	0.75 - железный
7309	Городской округ «Город Чита»	Престиж пер. Лесотехнический 3а гаражи	672012, Лесотехнический пер., 3а, Чита	52,04949	113,50262	1.1 Евро
7310	Городской округ «Город Чита»	АО "УРАНГЕО", г. Чита, ул. Курнатовского 82	ул. Курнатовского, 82, Чита, 672012	52,05034	113,50957	1.1 Евро
7311	Городской округ «Город Чита»	Сосновая 45	672012, Сосновая 45, Чита	52,05398	113,50674	1.1 Евро
7312	Городской округ «Город Чита»	ООО Индекс АЗС ул. Шилова 111	Олегуйская ул., 45, Чита, 672038	52,06693	113,49294	1.1 Евро
7313	Городской округ «Город Чита»	ИП Калашников СТО Автостар ул. Нечаева 77 (4,8 м3)	ул. Нечаева, 77, Чита, 672038	52,05425	113,49383	1.1 Евро
7314	Городской округ «Город Чита»	Центр спец образования Открытый мир ул. Шилова 32	672038, Чита, улица Шилова, 34	52,05723	113,49423	1.1 Евро
7315	Городской округ «Город Чита»	г. Чита, ул. Шилова, 99г ООО "Матрикс" офис 89145143013	ул. Шилова, 99г, г. Чита	52,06291	113,49415	1.1 Евро
7316	Городской округ «Город Чита»	ТСЖ Успех Шилова 46 (Со стороны Магазина) Аргон Спутник Шилова 46	ул. Шилова, 46, Чита, 672038	52,0591	113,49563	1.1 Евро
7317	Городской округ «Город Чита»	ГУЗ Краев.кл.больница ул.Шилова 48	672038, Чита, улица Коханского, 15	52,05845	113,49882	1.1 Евро
7318	Городской округ «Город Чита»	Гаражный кооператив ул. Шилова 101 (8-914-128-7872)	672038, Чита, улица Шилова, 101	52,06388	113,49397	1.1 Евро
7319	Городской округ «Город Чита»	Регион 2, Июньская, 26,28 ТСЖ Мир, Шилова, 95 б ИП Дьячков ЕЮ м-н Маккавеевский ул. Шилова 95Б УК Северный ул.Шилова 95 В	672038, ул. Июньская, 28, Чита	52,06139	113,49402	ПЭТ Контейнер
7320	Городской округ «Город Чита»	Александро-Заводская 45	ул. Александро-Заводская, 45, Чита, 672039	52,03145	113,52774	0.75 - железный
7321	Городской округ «Город Чита»	Заб. ГУ, ул. Александро-Заводская, 30	ул. Александро-Заводская, 30, Чита, 672039	52,03218	113,52925	1.1 Евро
7322	Городской округ «Город Чита»	ИК №4, ул. Кабанская 1	ул. Кабанская, 1, Чита, 672039	52,02959	113,53574	1.1 Евро
7323	Городской округ «Город Чита»	АЗС № 118 НЕФТЕМАРКЕТ ул. Шилова 96	ул. Шилова, 96, Чита, 672038	52,06409	113,49572	1.1 Евро
7324	Городской округ «Город Чита»	Гаражный кооператив №26 "Локомотив". Кирпично - заводской переулок, 15	Гаражный кооператив №26 "Локомотив". Кирпично - заводской переулок, 15	52,03339	113,44053	1.1 Евро
7325	Городской округ «Город Чита»	ООО "Маяк" магазин "Хлеб-Соль" ул. Черновская, 9а	ООО "Маяк" магазин "Хлеб-Соль" ул. Черновская, 9а	52,0379	113,4395	1.1 Евро
7326	Городской округ «Город Чита»	Школа интернат Новобульварная 60	ул. Новобульварная, 60, Чита	52,05403	113,49392	1.1 Евро
7327	Городской округ «Город Чита»	Школа 38 ул. Новобульварная 64	672038, , ул. Новобульварная, 64 Чита	52,05389	113,49283	1.1 Евро
7328	Городской округ «Город Чита»	ИП Хабаров ул. Кенонская, 40 (база)	ИП Хабаров ул. Кенонская, 40 (база)	52,04093	113,44214	1.1 Евро
7329	Городской округ «Город Чита»	УК РЭЦ ул. Новобульварная 56а	ул. Новобульварная, 56а, Чита, 672038	52,05191	113,49747	1.1 Евро
7330	Городской округ «Город Чита»	В/Г № 181 ул. Новозаводская 25А В/Ч 27818 9245734054 майор Фокин А.С.	Чита, Новозаводская улица 25а	52,03125	113,53702	1.1 Евро
7331	Городской округ «Город Чита»	Регион 4 ул. Таежная 2, Новобульварная 56	ул. Новобульварная, 56, Чита, 672038	52,0522	113,49666	1.1 Евро
7332	Городской округ «Город Чита»	Детский сад № 37, ул. Кенонская, 25а	Детский сад № 37, ул. Кенонская, 25а	52,03976	113,43952	1.1 Евро
7333	Городской округ «Город Чита»	ул. Фрунзе, 16, Чита,	Чита, Таёжная улица, 16	52,05355	113,49775	1.1 Евро
7334	Городской округ «Город Чита»	СШОР №1 проезд Высокогорный (за катком)	дор. на Высокогорье, Чита, 672039	52,05102	113,56849	1.1 Евро
7335	Городской округ «Город Чита»	ЗККФПЦ Таежная 3	672038, ул. Таежная, 3, Чита	52,05674	113,49784	1.1 Евро
7336	Городской округ «Город Чита»	ООО Регионпроф ул. Нагорная 111 (С 8.00 до 17.00)	ул. Нагорная, 111, Чита, 672038	52,05323	113,48741	1.1 Евро
7337	Городской округ «Город Чита»	УК "Импульс" ул. Матвеева 79	ул. Матвеева, 79, Чита, 672038	52,05551	113,50031	1.1 Евро
7338	Городской округ «Город Чита»	ТранспортнТранспортно-экспедиционная компания ул. Нагорная 109 базао-экспедиционная компания ул. Нагорная 109 база	ул. Нагорная, 109Б, Чита, 672000	52,05216	113,48992	1.1 Евро
7339	Городской округ «Город Чита»	НГЧ (административное здание) ул. Ватутина, 47 (8-914-512-3855)	НГЧ (административное здание) ул. Ватутина, 47 (8-914-512-3855)	52,0451	113,43577	1.1 Евро
7340	Городской округ «Город Чита»	Регион 4 Кочеткова 82, Таежная 20	ул. Кочеткова, 82, Чита, 672038	52,05516	113,49987	1.1 Евро
7341	Городской округ «Город Чита»	Регион 4 Кочеткова 81, Таежная 18	672038, ул. Кочеткова, 81, Чита	52,05442	113,49956	1.1 Евро
7342	Городской округ «Город Чита»	ИП Толстикова Е.И.ТЦ Автоград ул. Ленина 149б	1-я Новопроточная ул., 16А, Чита, 672000	52,03919	113,48484	1.1 Евро
7343	Городской округ «Город Чита»	ТСЖ Нечаева, Нечаева 68	ул. Нечаева, 68, Чита, 672038	52,05431	113,49913	1.1 Евро
7344	Городской округ «Город Чита»	В/Г № 160 проезд Высокогорный ВЧ 26292 (ПОДПИСЫВАТЬ у майора 8-914-484-2103)	Высокогорье, Чита, 672039	52,04547	113,5665	1.1 Евро
7345	Городской округ «Город Чита»	Детский сад 5 ул. Нечаева 59	672038, ул. Нечаева, 59, Чита	52,0535	113,49851	1.1 Евро
7346	Городской округ «Город Чита»	Молодежная ул., д. 34, 36	Молодежная ул., д. 34, 36	52,0409	113,43145	0.75 - железный
7347	Городской округ «Город Чита»	МП ГЖЭУ ул. Молодежная, д. 23, 25	МП ГЖЭУ ул. Молодежная, д. 23, 25	52,03943	113,43179	1.1 Евро
7348	Городской округ «Город Чита»	Нечаева 66	672038, ул. Нечаева, 66, Чита	52,05393	113,49978	1.1 Евро
7349	Городской округ «Город Чита»	Мостовая 14, 16, 18	ул. Мостовая, 18, Чита, 672000	52,03956	113,48365	1.1 Евро
7350	Городской округ «Город Чита»	Русакова ул. 1-я Новопроточная 4а, 8924-800-11-84, 26-37-31	Чита, 1-я Новопроточная улица, 1А	52,03882	113,48299	1.1 Евро
7351	Городской округ «Город Чита»	переулок 2-й Молодежный 6	Чита, 2-й Молодёжный переулок	52,03688	113,43247	1.1 Евро
7352	Городской округ «Город Чита»	БРК ул. Гайдара, д.11А	БРК ул. Гайдара, д.11А	52,00649	113,33759	1.1 Евро
7353	Городской округ «Город Чита»	ООО "Фаворит", ул. 1-я Новопроточная, 1	г Чита, ул 1-я Новопроточная, Фаворит	52,03768	113,48135	8.0 Бункер
7354	Городской округ «Город Чита»	БРК Кирпично-Заводская ул., 44	БРК Кирпично-Заводская ул., 44	52,03516	113,43372	1.1 Евро
7355	Городской округ «Город Чита»	Красильников А. Е. (автостоянка) ул. Ползунова, 8	ИП Федотов(автостоянка) ул. Ползунова, 8	52,036	113,43638	0.75 - железный
7356	Городской округ «Город Чита»	Детский сад № 33 ул.Гайдара, д.5В	детский сад №33, Гайдара, 5В, Кадалинка	52,00968	113,34353	1.1 Евро
7357	Городской округ «Город Чита»	Регион 6. Ползунова ул., д. 26, 27; Библиотека ул. Ползунова 26	Регион 6. Ползунова ул., д. 26, 27	52,03621	113,43679	1.1 Евро
7358	Городской округ «Город Чита»	п. Кадала Реалбаза, д. 111, 140	Реалбаза 111, Кадалинка,	52,0117	113,34116	1.1 Евро
7359	Городской округ «Город Чита»	Нечаева 50	672012, ул. Нечаева, 50, Чита	52,0519	113,50454	1.1 Евро
7360	Городской округ «Город Чита»	ООО Сервис ул.Кастринская 9 (19,03м3)	г Чита, ул Кастринская, д 9, ООО Сервис	52,03667	113,48924	1.1 Евро
7361	Городской округ «Город Чита»	п. Кадала Реалбаза, д. 100, 101	п.Кадала, Реалбаза 100,101	52,01137	113,33834	1.1 Евро
7362	Городской округ «Город Чита»	ОАО Служба заказчика ул. Богомягкова 3	ул. Богомягкова, 3, Чита, 672000	52,03637	113,48808	1.1 Евро
7363	Городской округ «Город Чита»	ИП Дутов павильон Аккумуляторы ул. Кастринская 7	г Чита, ул Кастринская, д 7, Аккумуляторы	52,03594	113,48919	1.1 Евро
7364	Городской округ «Город Чита»	ИП Маликова магазин Маккавеевский Обувной Каскад ул. Курнатовского 73	ул. Курнатовского, 73, Чита, 672012	52,05	113,5073	1.1 Евро
7365	Городской округ «Город Чита»	Ползунова ул., д. 19	Ползунова ул., д. 19	52,04057	113,43312	1.1 Евро
7366	Городской округ «Город Чита»	НГЧ ул. Малая Кенонская 6 стр. 2	НГЧ ул. Малая Кенонская 6 стр. 2	52,04047	113,43286	1.1 Евро
7367	Городской округ «Город Чита»	В/Г № 52 ул. Молодежная, 26 (ВЕДОМОСТЬ) 89144574431	В/Г № 52 ул. Молодежная, 26 (ВЕДОМОСТЬ) 89144574431	52,03966	113,43239	1.1 Евро
7368	Городской округ «Город Чита»	РУЭК. Ползунова ул., д. 29, 30. Центр "Берегиня" ул. Ползунова, д. 29 (3 раза в месяц)	РУЭК. Ползунова ул., д. 29, 30.	52,03869	113,43381	1.1 Евро
7369	Городской округ «Город Чита»	Школа № 36 Ползунова ул., 11	Школа № 36 Ползунова ул., 11	52,03929	113,43584	1.1 Евро
7370	Городской округ «Город Чита»	ИП Шестаков С.В. ТЦ "Адмирал" Ул. Высокая 1в	ИП Шестаков С.В. ТЦ "Адмирал" Ул. Высокая 1в	52,03759	113,43855	1.1 Евро
7371	Городской округ «Город Чита»	п.Кадала, ул.Геологическая д.д.7,9	п.Кадала, ул.Геологическая д.д.7,9	52,01494	113,35468	1.1 Евро
7372	Городской округ «Город Чита»	Узкий переулок., д. 2, 2 А	Узкий переулок., д. 2, 2 А	52,03837	113,43872	1.1 Евро
7373	Городской округ «Город Чита»	п.Кадала, ул.Складская 13	п.Кадала, ул.Складская 13	52,01554	113,35254	1.1 Евро
7374	Городской округ «Город Чита»	п.Кадала, ул. Геологическая, д. 1, 3	п.Кадала, ул. Геологическая, д. 1, 3	52,01464	113,35683	1.1 Евро
7375	Городской округ «Город Чита»	Детский сад № 77 ул. Онискевича, 31	Детский сад № 77 ул. Онискевича, 31	52,03361	113,44602	1.1 Евро
7376	Городской округ «Город Чита»	Центр развития детей ул. Донская 11	Центр развития детей ул. Донская 11	52,03595	113,44857	1.1 Евро
7377	Городской округ «Город Чита»	МЧС ул. Геологическая 8 тел. 391-106	МЧС ул. Геологическая 8 тел. 391-106	52,01652	113,35233	1.1 Евро
7378	Городской округ «Город Чита»	Школа № 45 Горбунова ул., 25	Школа № 45 Горбунова ул., 25	52,03659	113,44734	1.1 Евро

№	Муниципальное образование	Наименование места накопления	Адрес места накопления	Географические координаты		Тип контейнера
7379	Городской округ «Город Чита»	Детская школа искусств. Крупской ул., д. 7	Детская школа искусств. Крупской ул., д. 7	52,03474	113,44945	1.1 Евро
7380	Городской округ «Город Чита»	1й Некрасовский 6	672040, 1-й Некрасовский пер., 1/8, Чита	52,03614	113,44652	1.1 Евро
7381	Городской округ «Город Чита»	Заб.тран.колледж (уч.корп) ул. Гайдара, д.4, ИП Магамедалиев Павильон, ул. Гайдара, д.2А (4,8)	Заб.тран.колледж (уч.корп) , ул. Гайдара, 4, Чита	52,00869	113,34498	1.1 Евро
7382	Городской округ «Город Чита»	ООО Обувная компания (ИП Попова Ю.А.) ТЦ Зенит проспект Советов 9 (8-914-510-1110)	ООО Обувная компания (ИП Попова Ю.А.) ТЦ Зенит проспект Советов 9 (8-914-510-1110)	52,03437	113,4496	1.1 Евро
7383	Городской округ «Город Чита»	Детская поликлиника № 2 ул. Крупской, 9	Детская поликлиника № 2 ул. Крупской, 9	52,03539	113,4494	1.1 Евро
7384	Городской округ «Город Чита»	Улетовская ул., д.д.3а, 4 , Кадалинка	Улетовская ул., д.д.3а, 4 , Кадалинка	52,00759	113,34877	1.1 Евро
7385	Городской округ «Город Чита»	Заб. агентство тех. экспертизы ул. Горбунова 18а тел. 8-924-571-1111	Заб. агентство тех. экспертизы ул. Горбунова 18а тел. 8-924-571-1111	52,03627	113,45017	1.1 Евро
7386	Городской округ «Город Чита»	Дирекция пассажир. Обустройсств 1-я Линейная ул., 15	Дирекция пассажир. Обустройсств 1-я Линейная ул., 15	52,03653	113,45152	1.1 Евро
7387	Городской округ «Город Чита»	-	Водоканал Гайдара 100а,	51,98956	113,30034	1.1 Евро
7388	Городской округ «Город Чита»	ИП Полиновская М.Ю. ул. 1-я Линейная, 12 (производственная база)	ИП Полиновская М.Ю. ул. 1-я Линейная, 12	52,03695	113,45125	1.1 Евро
7389	Городской округ «Город Чита»	ООО УК Вектор ул. Весенняя, д. 2, 4 (1 заезд)	ул. Весенняя, д. 2, 4 ПЕРВЫЙ ЗАЕЗД	52,07372	113,37904	1.1 Евро
7390	Городской округ «Город Чита»	НГЧ РЖД типография ул. Комсомольская, 2 Б	НГЧ РЖД типография ул. Комсомольская, 2 Б	52,03833	113,45589	1.1 Евро
7391	Городской округ «Город Чита»	г. Чита, ул. Н. Губина, 24, корп. 3 ГБСУ СО '*Социально-реабилитационный центр для несовершеннолетних*'	г. Чита, ул. Н. Губина, 24, корп. 3ГБСУ	51,98183	113,27236	1.1 Евро
7392	Городской округ «Город Чита»	МВД 40 лет октября 1а	МВД 40 лет октября 1а	51,98172	113,26816	1.1 Евро
7393	Городской округ «Город Чита»	Аграрный институт (общ.) ул. Донецкая, д.24	Аграрный институт (общежитие.) ул. Донецкая, д.24	51,98042	113,26338	1.1 Евро
7394	Городской округ «Город Чита»	Забайкальский государственный колледж ул. Донецкая, д.20	Забайкальский государственный колледж ул. Донецкая, д.20	51,98051	113,26263	1.1 Евро
7395	Городской округ «Город Чита»	МБУК КДЦ "Мир" ул.40 лет Октября, д.6А	МБУК КДЦ "Мир" ул.40 лет Октября, д.6А	51,9843	113,27249	1.1 Евро
7396	Городской округ «Город Чита»	Бажин м-н Магистраль, ул. Бабушкина 34А	672039, ул. Бабушкина, 34А, Чита	52,033	113,51792	1.1 Евро
7397	Городской округ «Город Чита»	УК РЭЦул. Н.Островского 61, ТехКом (Росбанк) (8-929-480-6964 код)	УК РЭЦул. Н.Островского 61, ТехКом (Росбанк) (8-929-480-6964 код)	52,03358	113,51699	1.1 Евро
7398	Городской округ «Город Чита»	Бажин Н. Губина 31а	672023, ул. Назара Губина, 31а, Восточный	51,98387	113,27266	1.1 Евро
7399	Городской округ «Город Чита»	Противопожарная служба, МЧС, ул. Петровско-Заводская 53, УК РЭЦ ул. Петровско-Заводская 50	Противопожарная служба, МЧС, ул. Петровско-Заводская 53, УК РЭЦ ул. Петровско-Заводская 50	52,03302	113,51993	1.1 Евро
7400	Городской округ «Город Чита»	ООО Маяк магазин Хлеб Соль ул. Назара Губина, д.22	ООО Маяк магазин Хлеб Соль ул. Назара Губина, д.22	51,98343	113,26967	1.1 Евро
7401	Городской округ «Город Чита»	Кинокомпания Н.Островского 56	Кинокомпания Н.Островского 56	52,0345	113,51879	1.1 Евро
7402	Городской округ «Город Чита»	Газонаполнительная станция, Чита, Рудничный проезд, 30	Газонаполнительная станция, Чита, Рудничный проезд, 30	52,04993	113,3412	1.1 Евро
7403	Городской округ «Город Чита»	МЧС России К. Григоровича 37 23-08-46	Чита, улица Костюшко-Григоровича, 37 МЧС России К. Григоровича 37 23-08-46	52,03977	113,49164	1.1 Евро
7404	Городской округ «Город Чита»	ДУ - 4 Мостовая 11, 13, 5, 7, 9	г Чита, ул Мостовая, д 5,7,9,11,13	52,03924	113,4795	1.1 Евро
7405	Городской округ «Город Чита»	Управление охраны ул.Мостовая 15а	ул. Мостовая, 15А, Чита, 672000 Управление охраны	52,03978	113,48135	0.75 - железный
7406	Городской округ «Город Чита»	Баня №3 ул. Чайковского, 28а	г Чита, ул Чайковского, д 28а	52,03682	113,49696	1.1 Евро
7407	Городской округ «Город Чита»	Регион 4 Ленина ул, дом № 110 ДУ - 4 ул. Чайковского 23, Журавлева 47	г Чита, ул Ленина, д 110, Регион 4	52,03574	113,4961	ПЭТ Контейнер
7408	Городской округ «Город Чита»	ДУ - 4 ул. Ленина 105; Воробьева Ленина 105; ИП Н.А. Баранов ул. Ленина 105 бар-кальянная "WTF" (8-914-801-17-14)	г Чита, ул Ленина, д 105, ДУ-4	52,03403	113,49828	1.1 Евро
7409	Городской округ «Город Чита»	СУД ул Чайковского 13 Ростелеком ул. Чайковского 13	672000, ул. Ленина, 100Б, Чита	52,03482	113,49905	0.75 - железный
7410	Городской округ «Город Чита»	Ростелеком ул. Чайковского 13(2,2м3)	г Чита, ул Чайковского, д 13	52,03518	113,49912	1.1 Евро
7411	Городской округ «Город Чита»	ДУ - 4 ул. Ленина 127, 129, Богомягкова 4, 6, (+ картон); ООО Лотереи Чита ленина 127 Б, ИП Саъдиев павильон ул. Ленина 127 (5,5м3); ИП Джураев киоск Овощи-фрукты ул. Ленина 127 (5,5м3)	г Чита, ул Богомягкова, д 6	52,03651	113,49126	ПЭТ Контейнер
7412	Городской округ «Город Чита»	Русская пища Чкалова 149 Ликерка Плаза	г Чита, ул Чкалова, д 149, Ликерка Плаза	52,04016	113,49219	1.1 Евро
7413	Городской округ «Город Чита»	Макаров А.Н. жилой дом ул. Куйбышева, д. 24 (8-924-506-2380)	Макаров А.Н. жилой дом ул. Куйбышева, д. 24 (8-924-506-2380)	52,02238	113,44013	0.75 - железный
7414	Городской округ «Город Чита»	Детский сад № 117 ул.Онискевича д. 15	Детский сад № 117 ул.Онискевича д. 15	52,03194	113,45108	1.1 Евро
7415	Городской округ «Город Чита»	РУЭК проспект Советов 16 Банк АТБ пр. Советов 12	РУЭК проспект Советов 16 Банк АТБ пр. Советов 12	52,03389	113,45234	1.1 Евро
7416	Городской округ «Город Чита»	НГЧ здание КИП ул. Деповская 1	1, Деповская улица, Чита	52,03386	113,46389	1.1 Евро
7417	Городской округ «Город Чита»	Дальневосточная 19	672014, Дальневосточная ул., 19, Чита	52,03619	113,46375	0.75 - железный
7418	Городской округ «Город Чита»	ООО Маяк магазин Хлеб Соль ул. Курнатовского 69 б	ул. Курнатовского, 69б, Чита, 672012	52,04897	113,50604	1.1 Евро
7419	Городской округ «Город Чита»	Детский сад № 106 ул. Набережная, 70	Детский сад № 106 ул. Набережная, 70	52,04321	113,46565	1.1 Евро
7420	Городской округ «Город Чита»	Энергожилстрой Курнатовского 71	ул. Курнатовского, 71, Чита, 672012	52,04986	113,50664	1.1 Евро
7421	Городской округ «Город Чита»	Элит-Сервис ул. Набережная 86 89245139004 диспетчер Янта Розница Набережная 86 пом 2 ИП Аюшеева магазин Барис ул. Набережная 86 пом. 4	Элит-Сервис ул. Набережная 86 89245139004 диспетчер	52,04586	113,46153	1.1 Евро
7422	Городской округ «Город Чита»	Калипсо Богомягкова, 60,	ул. Богомягкова, 60, Чита, 672012	52,0504	113,50658	1.1 Евро
7423	Городской округ «Город Чита»	БАЖИН ул.Богомягкова 60 м\н Лидер	ул. Богомягкова, 60, Чита, 672012	52,05039	113,50648	1.1 Евро
7424	Городской округ «Город Чита»	Сити-Сервис ул. Кочеткова 22; ул. Матвеева 35	ул. Кочеткова, 22, Чита, 672012	52,05175	113,50781	1.1 Евро
7425	Городской округ «Город Чита»	Родильный дом ул. Курнатовского 79	ул. Курнатовского, 79, Чита, 672012	52,05127	113,50913	1.1 Евро
7426	Городской округ «Город Чита»	Регион 7, ул. Матвеева 25, ул. Кочеткова, 20, Кочеткова 18	ул. Матвеева, 25, Чита, 672012	52,05103	113,51027	1.1 Евро
7427	Городской округ «Город Чита»	Приятель Звезда Кочевника Курнатовского 96	ул. Курнатовского, 96, Чита, 672012	52,05396	113,5116	1.1 Евро
7428	Городской округ «Город Чита»	ОРТПЦ Курнатовского 90	672012, ул. Курнатовского, 90, Чита	52,05264	113,51161	1.1 Евро
7429	Городской округ «Город Чита»	УК Кенон 2 ул Курнатовского 81, Матвеева 34	ул. Курнатовского, 81, Чита, 672012	52,05268	113,51072	1.1 Евро
7430	Городской округ «Город Чита»	ШКОЛА 50 Краснознамённая 48	ШКОЛА 50 Краснознамённая 48	52,03782	113,46827	1.1 Евро
7431	Городской округ «Город Чита»	Суд мед Экспертиза Скубьев АВ Никропль Матвеева 64	ул. Матвеева, 64, Чита, 672038	52,05477	113,50339	1.1 Евро
7432	Городской округ «Город Чита»	МедФуд Коханского 7 Заезд с Красноармейской 108	672012, Коханского ул., 7, Чита	52,05534	113,50553	1.1 Евро
7433	Городской округ «Город Чита»	Бюро медико-социальной экспертизы ул. Коханского 11	672038, ул. Коханского, 11, Чита	52,05814	113,50017	1.1 Евро
7434	Городской округ «Город Чита»	Коханского, 13	Чита, улица Коханского, 13	52,05839	113,49932	1.1 Евро
7435	Городской округ «Город Чита»	ООО УК Капитал, ИП Шведина магазин Продмикс ул. Коханского 14	672038, ул. Коханского, 14, Чита	52,05892	113,50113	1.1 Евро
7436	Городской округ «Город Чита»	ООО "Маяк" магазин "Хлеб-Соль" ул. Недорезова, д. 21	ООО "Маяк" магазин "Хлеб-Соль" ул. Недорезова, д. 21	52,03979	113,46466	1.1 Евро
7437	Городской округ «Город Чита»	ТЦ "Лидер" ул. Богомягкова 60	672012, ул. Богомягкова, 60, Чита	52,05062	113,50595	1.1 Евро
7438	Городской округ «Город Чита»	Шинный центр ул. Богомягкова 56	ул. Богомягкова, 56, Чита, 672012	52,04978	113,50549	1.1 Евро
7439	Городской округ «Город Чита»	Регион 4 Новобульварная 42Б, 42, 42А, 42 В	а, ул. Новобульварная, 42, Чита, 672012	52,04852	113,50571	1.1 Евро
7440	Городской округ «Город Чита»	Росинкасс, ул. Столярова 89	Росинкасс, ул. Столярова 89	52,03254	113,52048	1.1 Евро
7441	Городской округ «Город Чита»	Наркологический Диспансер, ул. Бабушкина 30А	Наркологический Диспансер, ул. Бабушкина 30А	52,0304	113,52475	1.1 Евро
7442	Городской округ «Город Чита»	СЗ , ЧЭК, ул. Петрозаводская 52, 54	СЗ , ЧЭК, ул. Петрозаводская 52, 54	52,03497	113,5202	1.1 Евро
7443	Городской округ «Город Чита»	ИП Шагдарова ул.Новобульварная 55	ул. Новобульварная, 55, ИП Шагдарова ТЦ "Абсолют"	52,04685	113,50261	8.0 Бункер

№	Муниципальное образование	Наименование места накопления	Адрес места накопления	Географические координаты		Тип контейнера
7444	Городской округ «Город Чита»	Гаражный кооператив Вершина, ул. Столярова 95	Гаражный кооператив Вершина, ул. Столярова 95	52,03433	113,5221	1.1 Евро
7445	Городской округ «Город Чита»	Самуилов АВРОРА Богомягкова 50	ул. Богомягкова, 50, Чита, 672012	52,04791	113,50291	1.1 Евро
7446	Городской округ «Город Чита»	ТСЖ Высотка, ООО "Мир саун" ул. Столярова 93	ТСЖ Высотка, ООО "Мир саун" ул. Столярова 93	52,03384	113,52174	1.1 Евро
7447	Городской округ «Город Чита»	ИП Пругов А. И., ДС СТО ФИТ ул. Богомягкова 46 б	ул. Богомягкова, 46Б, Чита, 672012	52,04754	113,50257	1.1 Евро
7448	Городской округ «Город Чита»	АЗС №120 НЕФТЕМАРКЕТ ул.Богомягкова 46	ул. Богомягкова, 46, Чита, 672012	52,04699	113,5024	1.1 Евро
7449	Городской округ «Город Чита»	РЭЦ , ул. Бабушкина 34, ул. Столярова 87А, СЗ ул.Н.Островского 52	РЭЦ , ул. Бабушкина 34, ул. Столярова 87А, СЗ ул.Н.Островского 52	52,03282	113,51933	ПЭТ Контейнер
7450	Городской округ «Город Чита»	Подгорбунского 62	ул. Подгорбунского, 62, Чита, 672012	52,04398	113,50432	1.1 Евро
7451	Городской округ «Город Чита»	Городской центр образования Богомягкова 36	ул. Богомягкова, 36, Чита, 672000	52,04402	113,49881	1.1 Евро
7452	Городской округ «Город Чита»	улица Забайкальского Рабочего, д.д. 72, 74 , фонд Неблагоустройство	улица Забайкальского Рабочего, д.д. 72, 74 , небл. фонд	52,03192	113,51315	1.1 Евро
7453	Городской округ «Город Чита»	Школа 18, ул. Декабристов 12	Школа 18, ул. Декабристов 12	52,0224	113,51448	1.1 Евро
7454	Городской округ «Город Чита»	ДУ - 4 ул. Кастринская 3, 3 А, 3 Б, 5 Трачук бар ул. Кастринская 5 ФГАУ Оборонлес ул.Кастринская 5 (3м3)	г Чита, ул Кастринская, д 5	52,0354	113,48976	1.1 Евро
7455	Городской округ «Город Чита»	Сервис ул. Забайкальского рабочего 45 (8-924-803-3269)	Сервис ул. Забайкальского рабочего 45 (8-924-803-3269)	52,03141	113,51259	1.1 Евро
7456	Городской округ «Город Чита»	Забайкальского Рабочего 37, 39, 41, 43, Н.Островского 39а, 39	Забайкальского Рабочего 37, 39, 41, 43, Н.Островского 39а, 39	52,03091	113,51368	1.1 Евро
7457	Городской округ «Город Чита»	г. Чита, ул. П.Осипенко, 18 ГПОУ "Читинский политехнический колледж"	г. Чита, ул. П.Осипенко, 18 ГПОУ "Читинский политехнический колледж"	52,03003	113,50721	1.1 Евро
7458	Городской округ «Город Чита»	УК РЭЦ, Чита-Универсал, м-н Три Кольца, ул. Ингодинская 39	Ингодинская ул., 39Б, Чита, 672039	52,02822	113,50934	1.1 Евро
7459	Городской округ «Город Чита»	ООО УК Северный ул.Красноармейская 63 Кварта-Л ул. Красноармейская 61	ул. Красноармейская, 63, Чита, 672038	52,04801	113,49724	1.1 Евро
7460	Городской округ «Город Чита»	ГПОУ Читинский политехнический колледж ул. Полины Осипенко 18	672000, Чита, П.Осипенко улица, 18	52,02923	113,50821	1.1 Евро
7461	Городской округ «Город Чита»	Школа №49, ул. Анохина 46	Школа №49, ул. Анохина 46	52,02762	113,5095	1.1 Евро
7462	Городской округ «Город Чита»	Школа 40 ул. Подгорбунского 98	ул. Подгорбунского, 98, Чита, 672038	52,04798	113,49549	1.1 Евро
7463	Городской округ «Город Чита»	ул. Амурская 104	ул. Амурская, 104А, Чита, 672000	52,0318	113,4953	1.1 Евро
7464	Городской округ «Город Чита»	ЛУ МВД, ул. Анохина 50	672000, Чита, улица Анохина, 50	52,02837	113,50725	1.1 Евро
7465	Городской округ «Город Чита»	ТСЖ Весна ул. Фрунзе 20	672038, Чита, улица Смоленская, 111	52,04835	113,49616	1.1 Евро
7466	Городской округ «Город Чита»	ул. Смоленская 115, 117; ул. Фрунзе 7	ул. Смоленская, 115, Чита, 672038	52,04906	113,49496	1.1 Евро
7467	Городской округ «Город Чита»	Центр МТО Амурская 106	ул. Амурская, 106, Чита, 672000	52,03223	113,49503	1.1 Евро
7468	Городской округ «Город Чита»	СЗ ул. Нагорная 81, ДУ-1 Красноармейская 65, 67, Новобульварная 115, 115а, Фрунзе 26, 28, Смоленская 96	ул. Новобульварная, 115, Чита, 672038	52,04984	113,4983	ПЭТ Контейнер
7469	Городской округ «Город Чита»	Мир саун, ул. Петровская 15	Мир саун, ул. Петровская 15	52,02585	113,50277	1.1 Евро
7470	Городской округ «Город Чита»	Больница п. Черновские ул. Губина 2	Больница п. Черновские ул. Губина 2	51,98568	113,26265	1.1 Евро
7471	Городской округ «Город Чита»	п. Восточный, ул.40 лет Октября, д.3	672023, ул. 40 Лет Октября, 3, Чита	51,98301	113,26882	1.1 Евро
7472	Городской округ «Город Чита»	Банк ВТБ, ул. Амурская 41	Банк ВТБ, ул. Амурская 41	52,02573	113,50919	1.1 Евро
7473	Городской округ «Город Чита»	ПК Кедр, ул. Амурская 40, стр.2, пом.2	ул. Амурская, 40, Чита, 672039	52,0254	113,51143	1.1 Евро
7474	Городской округ «Город Чита»	ООО Вектор (ООО Скутер, ИП Елизарьев(0,83) ул. Селенгинская 16 база	ООО Вектор (ООО Скутер, ИП Елизарьев(0,83) ул. Селенгинская 16 база	52,02202	113,51078	1.1 Евро
7475	Городской округ «Город Чита»	г. Чита, ул. Селенгинская, 16 ООО "Хомыч Попкорныч" (8-914-456-9727)	г. Чита, ул. Селенгинская, 16 ООО "Хомыч Попкорныч" (8-914-456-9727)	52,02216	113,51166	1.1 Евро
7476	Городской округ «Город Чита»	ДУ - 1 ул. Новобульварная 123, 127, 129, 131	ул. Новобульварная, 127, Чита, 672038	52,0508	113,49517	1.1 Евро
7477	Городской округ «Город Чита»	Дисконт Спутник, ул. Амурская 2	Дисконт Спутник, ул. Амурская 2	52,02348	113,51647	1.1 Евро
7478	Городской округ «Город Чита»	СЗ ул. Смоленская 108, Шилова 16 ДУ- 1 Новобульварная 133, Шилова 18	ул. Смоленская, 108, Чита, 672038	52,05157	113,49304	1.1 Евро
7479	Городской округ «Город Чита»	Военторг Восток, ул. Столярова 37 89144937440	Военторг Восток, ул. Столярова 37 89144937440	52,02567	113,51291	1.1 Евро
7480	Городской округ «Город Чита»	Элипс ПРОДМИКС Шилова 16	ул. Шилова, 16, Чита, 672038	52,05198	113,49342	1.1 Евро
7481	Городской округ «Город Чита»	Мусульманская местная религиозная организация г.Читы (МЕЧЕТЬ), ул. Анохина 3А	Мусульманская местная религиозная организация г.Читы (МЕЧЕТЬ), ул. Анохина 3А	52,02396	113,51757	1.1 Евро
7482	Городской округ «Город Чита»	ООО "Заря"Бар "Гураныч" Шилова 14б, ООО Ника ул. Шилова 14б, ИП Лола М.И. ул. Шилова 14б Зоорай	ул. Шилова, 14Б, Чита, 672038	52,05096	113,49274	1.1 Евро
7483	Городской округ «Город Чита»	ООО Авторитет плюс, ул.Лазебного 2, гостиница Ермак	ООО Авторитет плюс, ул.Лазебного 2	52,01651	113,48793	1.1 Евро
7484	Городской округ «Город Чита»	Амурская 96	ул. Амурская, 96, Чита, 672000	52,03097	113,49762	1.1 Евро
7485	Городской округ «Город Чита»	ТехКом (Росбанк), ТрансТелеком ул. Амурская 88 ИП Селиванова мини павельон Амурская 101А ООО Лотерея Чита киоск ул. Амурская 101Б	ул. Анохина, 83А, Чита, 672000	52,03124	113,49788	1.1 Евро
7486	Городской округ «Город Чита»	Налоговая ул. Бутина 10	ул. Бутина, 10 11, Чита, 672000	52,03135	113,49751	1.1 Евро
7487	Городской округ «Город Чита»	г. Чита, ул. Лазо, 116 Торгово-закупочная база	г. Чита, ул. Лазо, 116 Торгово-закупочная база	52,02684	113,48339	1.1 Евро
7488	Городской округ «Город Чита»	УК Домашний очаг ул. Фабричная д. 1, 3	УК Домашний очаг ул. Фабричная д. 1, 3	52,12016	113,44151	0.75 - железный
7489	Городской округ «Город Чита»	ГУ Безопасный город ул. Лермонтова 1 (ворота 32-81-33)	ул. Лермонтова, 1А, Чита, 672000	52,03097	113,50253	1.1 Евро
7490	Городской округ «Город Чита»	Лидер, 1 мкр 39 Выкат	Чита, 1-й микрорайон, 39	52,025	113,49206	0.75 - железный
7491	Городской округ «Город Чита»	Лидер, 1 мкр,, 39	Чита, 1-й микрорайон, 39	52,02514	113,49165	0.75 - железный
7492	Городской округ «Город Чита»	Лидер, 1 МКР, 39 Выкат	Чита, 1-й микрорайон, 39	52,02526	113,49126	0.75 - железный
7493	Городской округ «Город Чита»	Лидер, 1 МКР, 39 Выкат	Чита, 1-й микрорайон, 39	52,02534	113,49109	0.75 - железный
7494	Городской округ «Город Чита»	г. Чита, 1-й микрорайон, д. 43 п. 1 (выкат) МКД ООО "Лидер" ЖЭУ-16	43, 1-й микрорайон, Чита	52,02696	113,48798	0.75 - железный
7495	Городской округ «Город Чита»	ДУ-7 ул. Лермонтова 9, Ленинградская 32 ИП Курбатов Пивной квадрат ул. Лермонтова 9 пом. 5 (8,5 м3) Звезда Общепита ресторан Мама Рома Лермонтова 9 Казарина Ленинградская 32 м-н Суши - Сити	ул. Лермонтова, 3, Чита, 672000	52,03139	113,50201	1.1 Евро
7496	Городской округ «Город Чита»	1-й микрорайон, 43, Чита ВЫКАТ	г Чита, мкр 1-й, д 43	52,0268	113,48776	0.75 - железный
7497	Городской округ «Город Чита»	Центральная 37а , Заречный Козловский	Центральная 37а , Заречный Козловский	52,10236	113,44581	0.75 - железный
7498	Городской округ «Город Чита»	ООО Идиллия люкс, банк Открытие, ул. Ленина 34	ООО Идиллия люкс, банк Открытие, ул. Ленина 34	52,02729	113,518	1.1 Евро
7499	Городской округ «Город Чита»	УК Центр п. Заречный ул. Центральная, д. 10, 12, 14, 16	УК Центр п. Заречный ул. Центральная, д. 10, 12, 14, 16	52,10472	113,44309	0.75 - железный
7500	Городской округ «Город Чита»	Спортивная школа 5 п. Заречный ул. Центральная 8	674662, Центральная ул., 6, Заречный	52,10641	113,44337	1.1 Евро
7501	Городской округ «Город Чита»	ООО Кварта ул. Чкалова 136	г Чита, ул Чкалова, д 136, Кварта	52,0369	113,50358	1.1 Евро
7502	Городской округ «Город Чита»	СЗ ул. Чкалова 126, 130	ул. Чкалова, 130, Чита, 672000	52,03666	113,50506	0.75 - железный

№	Муниципальное образование	Наименование места накопления	Адрес места накопления	Географические координаты		Тип контейнера
7503	Городской округ «Город Чита»	Сити-Сервис ул. Чкалова 123 СЗ Бутина 59, ГосАрхив и Салон цветов Одинцова ул. Бутина 59 ИП Резникова магазин Ля Посуда ул. Чкалова 123, пом. 4	ул. Чкалова, 119/61, Чита, 672000	52,03704	113,50157	1.1 Евро
7504	Городской округ «Город Чита»	г. Чита, ул. Красноярская, 32А, магазин "Караван", ООО УРАЛ "Дочки-сыночки", ДСК Групп "ШашлыкоФФ"	г. Чита, ул. Красноярская, 32А, магазин "Караван", ООО УРАЛ "Дочки-сыночки", ДСК Групп "ШашлыкоФФ"	52,02739	113,52084	1.1 Евро
7505	Городской округ «Город Чита»	ИП Дагбаев кафе Арса ул. Костюшко Григоровича 25 (8-995-554-0592)	672000, ул. Костюшко - Григоровича, 25, Чита	52,03699	113,49907	1.1 Евро
7506	Городской округ «Город Чита»	Восточно-Сибирская торговая компания ул. Курнатовского 25 Город мастеров	г Чита, ул Курнатовского, д 25, Город мастеров	52,03801	113,49468	1.1 Евро
7507	Городской округ «Город Чита»	ООО Кварта ул.Чайковского,32	г Чита, ул Чайковского, д 32, ООО Кварта	52,03787	113,4943	1.1 Евро
7508	Городской округ «Город Чита»	ДУ-4 ул. Ленина 126,Чайковского 35,37,39, СЗ ул.Ленина128,130 Курнатовского 19, ИП Муравицкая, Сбербанк, ИП Ажбулатов, ИП Колотилина, ООО Зоодисконт, Комитет физической культуры, ИП Ларионов, ИП Митыпова, ИП Чабак, ООО ФармАльянс, ООО Союз 75,	г Чита, ул Ленина, д 130	52,03752	113,49242	1.1 Евро
7509	Городской округ «Город Чита»	г. Чита, проезд Угданский, 12 В, ст. 2 ИП Смирнов В.В., СТО "Багира"	проезд Угданский, 12В ст. 2, г. Чита	52,07316	113,39902	1.1 Евро
7510	Городской округ «Город Чита»	мкр. Солнечный, Дачный проезд	мкр. Солнечный 78	52,1021	113,47867	0.75 - железный
7511	Городской округ «Город Чита»	п. Каштак ТСН Тонус место сбора номер 3/3	Луговая ул., 672038	52,12269	113,46313	1.1 Евро
7512	Городской округ «Город Чита»	В/Г № 283 Полковой Проезд 6 В в/ч 40854	В/Г № 283 Полковой Проезд 6 В в/ч 40854	52,08444	113,488	1.1 Евро
7513	Городской округ «Город Чита»	УО Каштак мкр.Гвардейский 7	672038, ул. Геофизический микрорайон, 4, Каштак	52,08866	113,48502	1.1 Евро
7514	Городской округ «Город Чита»	Детский сад 25 мкр. Геофизический, 19	Детский сад 25 мкр. Геофизический, 19	52,08685	113,48374	1.1 Евро
7515	Городской округ «Город Чита»	ООО "Технологии комфорта" Полковой Проезд 6 А	672038, ул. Каштак, 1, Чита	52,08546	113,4877	1.1 Евро
7516	Городской округ «Город Чита»	УО Каштак, мкр. Гвардейский, 2	672038, 4А, Каштак	52,08478	113,48551	1.1 Евро
7517	Городской округ «Город Чита»	ТСН Карат мкр Геофизический 11	4А, Каштак, 672038	52,08493	113,48511	1.1 Евро
7518	Городской округ «Город Чита»	Регион 4 Шилова 40 (45,6) УК Кенон-2 ул. Шилова 42 (45,6) ТСЖ Ритм Шилова 44	672038, ул. Шилова, 44, Чита	52,0583	113,49472	1.1 Евро
7519	Городской округ «Город Чита»	ул. Нечаева 100	ул. Нечаева, 100, Чита, 672038	52,05603	113,49339	1.1 Евро
7520	Городской округ «Город Чита»	ИП Климова Р.В. ул. Шилова 10а, ИП Луданова кафе Согаан морин	ул. Шилова, 10А, Чита, 672000	52,04941	113,49249	1.1 Евро
7521	Городской округ «Город Чита»	СЗ ул. Шилова 10, ул. Подгорбунского 100	672038, ул. Подгорбунского, 100, Чита	52,04875	113,49353	ПЭТ Контейнер
7522	Городской округ «Город Чита»	Медтехсервис Шилова 8 (Отдельно стоящий контейнер за магазином) Тел. Дворника 8-924-387-9950	ул. Шилова, 8, Чита, 672000	52,04575	113,49263	1.1 Евро
7523	Городской округ «Город Чита»	ТСЖ Жилстрой ул.Шилова 8а	ул. Шилова, 8 А, Чита, 672038	52,04747	113,49231	1.1 Евро
7524	Городской округ «Город Чита»	Институт образования ул. Фрунзе 1	672000, ул. Фрунзе, 1, Чита	52,04701	113,49274	1.1 Евро
7525	Городской округ «Город Чита»	ул. Фрунзе, 12	12, улица Фрунзе, Чита	52,04729	113,49431	1.1 Евро
7526	Городской округ «Город Чита»	ООО Читазооветснаб ул. Фрунзе 3	ул. Фрунзе, 3, Чита, 672038	52,04728	113,49301	1.1 Евро
7527	Городской округ «Город Чита»	Угданская 52 Неблаг.фонд	ул. Угданская, 52, Чита, 672000	52,04666	113,49458	1.1 Евро
7528	Городской округ «Город Чита»	ООО Дисконт	Олимпийский проезд, 25 ООО дисконт	52,08775	113,42821	1.1 Евро
7529	Городской округ «Город Чита»	УК РЭЦ ул. Балябина 64	672000, ул. Балябина, 64, Чита	52,04531	113,49454	1.1 Евро
7530	Городской округ «Город Чита»	Караван Бабушкина 104	ул. Бабушкина, 104, Чита, 672000	52,04287	113,49381	1.1 Евро
7531	Городской округ «Город Чита»	ИП волкова Олимпийская 29стр1	ИП волкова Олимпийская 29стр1	52,08659	113,42173	0.75 - железный
7532	Городской округ «Город Чита»	Бабушкина 98	ул. Бабушкина, 98, Чита, 672000	52,04259	113,49435	1.1 Евро
7533	Городской округ «Город Чита»	Маккавеевский	672030. Ул космонавтов д. 1 (МПК)	52,08548	113,39178	1.1 Евро
7534	Городской округ «Город Чита»	Детский сад 15 ул. Балябина 57	ул. Балябина, 57, Чита, 672000	52,04411	113,49302	1.1 Евро
7535	Городской округ «Город Чита»	г. Чита, мкр. Девичья сопка, дд. 55, 58	г. Чита, мкр. Девичья сопка, дд. 55, 58	52,06082	113,41021	1.1 Евро
7536	Городской округ «Город Чита»	Шилова 4, 6, 4а, 8	672000, ул. Шилова, 6, Чита	52,04471	113,49282	ПЭТ Контейнер
7537	Городской округ «Город Чита»	ООО УК Возрождение ул. Девичья Сопка, д. 46	ООО УК Возрождение ул. Девичья Сопка, д. 46	52,06113	113,40532	1.1 Евро
7538	Городской округ «Город Чита»	ООО УК Возрождение, ул. Девичья Сопка, д. 45	ООО УК Возрождение, ул. Девичья Сопка, д. 45	52,06118	113,40347	1.1 Евро
7539	Городской округ «Город Чита»	г. Чита, ул. Нерчинская, 18 ООО магазин "Антиквар"	672000, Нерчинская ул., 16, Чита ООО магазин "Антиквар"	52,02669	113,50505	0.75 - железный
7540	Городской округ «Город Чита»	ул. Нерчинская 1	Нерчинская ул., 1, Чита, 672039	52,02533	113,50334	1.1 Евро
7541	Городской округ «Город Чита»	ИП Тохтабуллин О.В , Шинный центр Колесо, ул. Нерчинская 2А	ИП Тохтабуллин О.В , Шинный центр Колесо, ул. Нерчинская 2А	52,02484	113,50392	1.1 Евро
7542	Городской округ «Город Чита»	Дет. сад №57 ул.Девичья Сопка, д.34	Дет. сад №57 ул.Девичья Сопка, д.34	52,06292	113,40053	1.1 Евро
7543	Городской округ «Город Чита»	Кенон-2 КСК Девичья сопка, д. 36	Кенон-2 КСК Девичья сопка, д. 36	52,06369	113,40038	1.1 Евро
7544	Городской округ «Город Чита»	СЖД Девичья Сопка 33	СЖД Девичья Сопка 33, Чита	52,06376	113,40035	1.1 Евро
7545	Городской округ «Город Чита»	ул.Петровская 36	ул. Петровская, 36, Чита, 672000	52,02716	113,50096	1.1 Евро
7546	Городской округ «Город Чита»	ООО Дисконт+ м\н Спутник Девичья сопка, д. 1 квар. 1	Девичья Сопка ул., 1, (спутник) Чита	52,06336	113,3988	1.1 Евро
7547	Городской округ «Город Чита»	ул. Нерчинская 12а	Нерчинская ул., 12, Чита, 672000	52,02597	113,50467	1.1 Евро
7548	Городской округ «Город Чита»	РЕГИОН мкр. Молодежный, д. 4, РЕГИОН 1 мкр. Молодежный, д.1	Мкр. Молодёжный д. 4	52,06748	113,38001	1.1 Евро
7549	Городской округ «Город Чита»	УК Импульс мкр. Молодежный, д.10	Мкр. Молодёжный д. 10.	52,06617	113,3787	1.1 Евро
7550	Городской округ «Город Чита»	г. Чита, ул. Амурская, 59 ГУЗ "ГКБ # 1" (травмпункт)	672000, ул. Амурская, 59, Чита	52,02639	113,5071	1.1 Евро
7551	Городской округ «Город Чита»	ДУ-7 ул. Нерчинская 9, Петровская 24, Полины Осипенко 4	ДУ-7 ул. Нерчинская 9, Петровская 24, Полины Осипенко 4	52,02661	113,50375	ПЭТ Контейнер
7552	Городской округ «Город Чита»	ТСЖ Амур, ул. Амурская 57	ТСЖ Амур, ул. Амурская 57	52,02608	113,50821	1.1 Евро
7553	Городской округ «Город Чита»	Центр профилактики и борьбы со СПИД г. Чита, ул. Амурская, 39	Центр профилактики и борьбы со СПИД г. Чита, ул. Амурская, 39	52,02533	113,51004	1.1 Евро
7554	Городской округ «Город Чита»	Гарант 6 мкр, д. 4, 21 (1 заезд и 2 заезд), ООО Леопард +тара 2м3, ИП Ткачук С.А. пр.Фадеева, д. 21 бар	6мкр д. 4, Чита	52,06782	113,38991	1.1 Евро
7555	Городской округ «Город Чита»	Лидер, ул. Ленина 55, Н. Островского 15	Лидер, ул. Ленина 55, Н. Островского 15	52,02879	113,51114	1.1 Евро
7556	Городской округ «Город Чита»	ГАУК ЗГК к Бригантина, ул. Ангарская 44	ГАУК ЗГК к Бригантина, ул. Ангарская 44	52,0306	113,51306	1.1 Евро
7557	Городской округ «Город Чита»	РЕГИОН 1, 9-го Января 50	РЕГИОН 1, 9-го Января 50	52,0324	113,51303	1.1 Евро
7558	Городской округ «Город Чита»	ООО Статус ул. Чкалова 135 (8-964-469-3489) ИП Курбатов Пивной квадрат ул. Чкалова 135 (8,5 м3)	ул. Чкалова, 135, Чита, 672000	52,03869	113,49747	1.1 Евро
7559	Городской округ «Город Чита»	ПК Электро ТЦ Столица ул. Белика, 1 ИП Иванов пекарня в ТЦ Столица ул. Генерала Белика 1 (3,3м3)	г Чита, ул Генерала Белика, д 1, ТЦ Столица	52,04226	113,49013	1.1 Евро
7560	Городской округ «Город Чита»	ПК Электро ТЦ Столица ул. Белика, 1, ИП Шустер Продмикс (Столица) ул. Белика, 1	г Чита, ул Генерала Белика, д 1, ТЦ Столица	52,04188	113,49096	1.1 Евро
7561	Городской округ «Город Чита»	ООО "Электро" ТЦ "Столица" пр-кт Белика,1	г Чита, ул Генерала Белика, д 1, Столица	52,04179	113,49116	8.0 Бункер
7562	Городской округ «Город Чита»	г. Чита, ул. Чкалова, д. 1 ООО "Лидер" ЖЭУ-6	672039, Чита, улица Чкалова, 1	52,02696	113,52701	1.1 Евро
7563	Городской округ «Город Чита»	Гарант 6 мкр, д. 1 (1 заезд), ООО МЕХР 6 мкр., д.ТСЖ ЖСК №22 6 мкр, д. 5	6-й, микрорайон д. 1 (1 заезд)	52,06667	113,38692	1.1 Евро

№	Муниципальное образование	Наименование места накопления	Адрес места накопления	Географические координаты		Тип контейнера
7564	Городской округ «Город Чита»	Гарант 6 мкр, д. 8 (1 заезд), ТСЖ ЖСК№ 20 6 мкр. д. 6, ТСЖ ЖСК № 21	Чита, 6-й, микрорайон д. 8 (1 заезд)	52,06534	113,39019	1.1 Евро
7565	Городской округ «Город Чита»	Лидер, ул. Столярова 44, ул. Чкалова 35	Лидер, ул. Столярова 44, ул. Чкалова 35	52,02978	113,51985	1.1 Евро
7566	Городской округ «Город Чита»	ЛИДЕР Забайкальского рабочего 36, 38	ЛИДЕР Забайкальского рабочего 36, 38	52,02976	113,51876	1.1 Евро
7567	Городской округ «Город Чита»	ЛИДЕР, ул. Чкалова 33,ул. Красноярская 37, Забайкальского рабочего 34	ЛИДЕР, ул. Чкалова 33,ул. Красноярская 37, Забайкальского рабочего 34	52,02945	113,52074	1.1 Евро
7568	Городской округ «Город Чита»	Школа 1 ул. Забайкальского Рабочего 16	Школа 1 ул. Забайкальского Рабочего 16	52,02834	113,5227	1.1 Евро
7569	Городской округ «Город Чита»	Лидер, ул. Чкалова 31, Красноярская 32	Лидер, ул. Чкалова 31, Красноярская 32	52,02882	113,52162	1.1 Евро
7570	Городской округ «Город Чита»	улица Чкалова, 25 Чита	25, улица Чкалова, Чита	52,02881	113,52308	1.1 Евро
7571	Городской округ «Город Чита»	Гарант 6-й микрорайон д. 15 (1 заезд)	6-й мкр.,д. 15, (1 заезд)	52,06365	113,39533	1.1 Евро
7572	Городской округ «Город Чита»	ОАО Вита офис ул. Амурская 36 (8-924-377-3577)	ул. Столярова, 35, Чита, 672039	52,02532	113,51235	1.1 Евро
7573	Городской округ «Город Чита»	Гарант 6 мкр, 20 (1 заезд), ПЖСК №24 пр.Фадеева, д.33, ИП Азизова павильон ул. Фадеева, д. 33а	, 6-й мкр., 20	52,06506	113,3935	1.1 Евро
7574	Городской округ «Город Чита»	ДУ - 4 ул. Ленина 164	г Чита, ул Ленина, д 164, ДУ-4	52,04169	113,48085	1.1 Евро
7575	Городской округ «Город Чита»	Молод. центр Искра ул. Ленина 162 (8-914-529-7032)	г Чита, ул Ленина, д 162, центр Искра	52,04147	113,48108	1.1 Евро
7576	Городской округ «Город Чита»	Гарант 5 мкр, д. 27	, 5мкр. Д 27, Чита	52,06787	113,39731	1.1 Евро
7577	Городской округ «Город Чита»	Жаббаров, кафе Старый город, ул. Анохина 15а	Жаббаров, кафе Старый город, ул. Анохина 15а	52,02467	113,51527	1.1 Евро
7578	Городской округ «Город Чита»	г. Чита, ул. Красноярская, д. 7 МКД неблаг.фонд	г. Чита, ул. Красноярская, 7	52,02445	113,51556	1.1 Евро
7579	Городской округ «Город Чита»	Педагогический колледж общежитие ул. Генерала Белика 11	г Чита, ул Генерала Белика, д 11, общежитие	52,04208	113,48259	1.1 Евро
7580	Городской округ «Город Чита»	Анохина 2	672039, ул. Анохина, 2а, Чита	52,02417	113,51821	0.75 - железный
7581	Городской округ «Город Чита»	Лидер, ул. Амурская 2, Баргузинская 5, Анохина 3	ул. Анохина, 3, Чита, 672039	52,02344	113,51764	1.1 Евро
7582	Городской округ «Город Чита»	Автотрейд ИРК ул.Ленина 162а 8-914-440-7561	Суглинная ул., 162а, Чита, 672000 Автотрейд ИРК	52,04177	113,48185	0.75 - железный
7583	Городской округ «Город Чита»	В/Г №3, Военная комендатура, ул. Амурская 1	Забайкальский В/Г №3, Военная комендатура, ул. Амурская 1	52,02212	113,51907	1.1 Евро
7584	Городской округ «Город Чита»	ул. Столярова 10	ул. Столярова, 12, Чита, 672039	52,02318	113,51155	0.75 - железный
7585	Городской округ «Город Чита»	УК Северный, ул. Столярова 14	УК Северный, ул. Столярова 14	52,02363	113,51252	ПЭТ Контейнер
7586	Городской округ «Город Чита»	ДУ - 7, ул. Амурская 23, ул. Столярова 23, 27 А	ДУ - 7, ул. Амурская 23, ул. Столярова 23, 27 А	52,02381	113,51066	1.1 Евро
7587	Городской округ «Город Чита»	ООО Копейка ул.1-я Новопроточная 3	г Чита, ул 1-я Новопроточная, д 3, ООО Копейка	52,04078	113,48449	1.1 Евро
7588	Городской округ «Город Чита»	ЧИТАИНФОРМПЕЧАТЬ ОАО, г. Чита, Анохина 48 (рано утром)	ЧИТАИНФОРМПЕЧАТЬ ОАО, г. Чита, Анохина 48 (рано утром)	52,02854	113,50759	1.1 Евро
7589	Городской округ «Город Чита»	ООО Дом доходный Угловой, ул. Анохина 51	ул. Анохина, 51, Чита, 672039 ООО Дом доходный Угловой	52,02791	113,50717	0.75 - железный
7590	Городской округ «Город Чита»	Мед.Колледж ,ул. Анохина 47	Мед.Колледж ,ул. Анохина 47	52,02791	113,50738	1.1 Евро
7591	Городской округ «Город Чита»	Мегаполис; Центр МТО; Самбуев банкетный зал Даурия ул. Богомягкова 23	г Чита, ул Богомягкова, д 23, Мегаполис, Центр МТО	52,03905	113,48947	1.1 Евро
7592	Городской округ «Город Чита»	ул. Баранского 73 УК Кенон	ул. Баранского 73 УК Кенон	52,02615	113,44267	0.75 - железный
7593	Городской округ «Город Чита»	Баранского ул., д. 81 УК Кенон	Баранского ул., д. 81 УК Кенон	52,02875	113,4415	0.75 - железный
7594	Городской округ «Город Чита»	УК Ингода Пер. Магистральный 8, УК Импульс пер. Магистральный, 6	УК Ингода Пер. Магистральный 8, УК Импульс пер. Магистральный, 6	52,02914	113,42524	1.1 Евро
7595	Городской округ «Город Чита»	РУЭК Магистральная ул., д. 48	РУЭК Магистральная ул., д. 48	52,03044	113,42568	1.1 Евро
7596	Городской округ «Город Чита»	ООО Луч. Магазин "Продмикс" ул. Магистральная, 78	ООО Луч. Магазин "Продмикс" ул. Магистральная, 78	52,0282	113,4183	1.1 Евро
7597	Городской округ «Город Чита»	АЗС №4 НЕФТЕМАРКЕТ ул.Магистальная 80	АЗС №4 НЕФТЕМАРКЕТ ул.Магистальная 80	52,02815	113,41692	1.1 Евро
7598	Городской округ «Город Чита»	В/Г № 59 ул. Магистральная 84 (ВЕДОМОСТЬ)	В/Г № 59 ул. Магистральная 84 (ВЕДОМОСТЬ)	52,02738	113,41375	1.1 Евро
7599	Городской округ «Город Чита»	3-я Краснодонская ул., д. 1	3-я Краснодонская ул., д. 1	52,02351	113,43634	0.75 - железный
7600	Городской округ «Город Чита»	ГСК при Читинском ТРЗ ул. Георгия Костина 1 89145072975	ГСК при Читинском ТРЗ ул. Георгия Костина 1 89145072975	52,04059	113,4531	1.1 Евро
7601	Городской округ «Город Чита»	ул. 1-я Линейная, д. 17 (неблаг. Фонд)	ул. 1-я Линейная, д. 17 (неблаг. Фонд)	52,03675	113,45097	0.75 - железный
7602	Городской округ «Город Чита»	НГЧ ПЧ 4 1-я Линейная ул., 22а	НГЧ ПЧ 4 1-я Линейная ул., 22а	52,03857	113,44879	1.1 Евро
7603	Городской округ «Город Чита»	НГЧ склад 1-я Линейная ул., 23	НГЧ склад 1-я Линейная ул., 23	52,03798	113,44793	1.1 Евро
7604	Городской округ «Город Чита»	НГЧ учебный корпус ул. 2-я Московская, 36а	НГЧ учебный корпус ул. 2-я Московская, 36а	52,02749	113,43603	1.1 Евро
7605	Городской округ «Город Чита»	1-я Московская ул., д. 39 небла.фонд	1-я Московская ул., 39, Чита	52,02757	113,43702	0.75 - железный
7606	Городской округ «Город Чита»	Сигачев С.Н. жилой дом ул. 2-я Коммунальная д. 28 (8-914-478-7710)	Сигачев С.Н. жилой дом ул. 2-я Коммунальная д. 28 (8-914-478-7710)	52,02981	113,44772	1.1 Евро
7607	Городской округ «Город Чита»	ИП Дема СТО ул. Анохина, д. 22А (8-914-473-0075)	ул. Анохина, 22А, Чита, 672039	52,02569	113,51483	1.1 Евро
7608	Городской округ «Город Чита»	АО " Росжелдорпроект", г. Чита, ул. Курнатовского,29 (Административное здание)	672000, ул. Курнатовского, 29, Чита	52,04112	113,49845	1.1 Евро
7609	Городской округ «Город Чита»	АО " Росжелдорпроект", г. Чита, ул. Курнатовского,48 (гаражное помещение)	672000, ул. Курнатовского, 48, Чита	52,04164	113,5004	1.1 Евро
7610	Городской округ «Город Чита»	Спорт. Школа№3 бассейн Дельфин ул. Курнатовского 56 (40-22-05)(2,2м3 в мес.на общей)	ул. Курнатовского, 56, Чита, 672000	52,04289	113,50159	1.1 Евро
7611	Городской округ «Город Чита»	МБУ СШ № 1 Журавлева 77,	ул. Журавлева, 77, Чита, 672000	52,04248	113,5034	1.1 Евро
7612	Городской округ «Город Чита»	Мед. Колледж Подгорбунского 64	ул. Подгорбунского, 64, Чита, 672012	52,0446	113,50354	1.1 Евро
7613	Городской округ «Город Чита»	Подгорбунского, 41Б	672000, ул. Подгорбунского, 41Б, Чита	52,04164	113,50887	1.1 Евро
7614	Городской округ «Город Чита»	Подгорбунского 41	672000, Чита, улица Подгорбунского, 41А	52,04112	113,50972	1.1 Евро
7615	Городской округ «Город Чита»	Поликлинника Ленинградская 47А	Ленинградская ул., 47А, Чита, 672000	52,04139	113,51044	1.1 Евро
7616	Городской округ «Город Чита»	Ленинградская 100	672027, Ленинградская ул., 100, Чита	52,04186	113,51207	1.1 Евро
7617	Городской округ «Город Чита»	В/Г № 212 Смоленская 41, 39	672027, ул. Смоленская, Д 41, Чита	52,04165	113,51273	1.1 Евро
7618	Городской округ «Город Чита»	Центр МТО Смоленская 28	672027, Чита, улица Смоленская, 28А	52,04293	113,51366	1.1 Евро
7619	Городской округ «Город Чита»	Кинотеатр Бутина 66 Заезд с территории школы 47	ул. Бутина, 66, Чита, 672027	52,04567	113,51229	1.1 Евро
7620	Городской округ «Город Чита»	Школа 47, Новобульварная 28	672027, ул. Новобульварная, 28, Чита	52,04564	113,51275	1.1 Евро
7621	Городской округ «Город Чита»	Читинка Новобульварная 24	ул. Новобульварная, 24, Чита, 672027	52,04504	113,51367	ПЭТ Контейнер
7622	Городской округ «Город Чита»	Медтехсервис Ленинградская 102	Ленинградская ул., 102, Чита, 672027	52,04583	113,51589	1.1 Евро
7623	Городской округ «Город Чита»	ГУЗ Крас.кл.больница ул. Новобульварная 20	672027, ул. Новобульварная, 20, Чита	52,04436	113,51697	1.1 Евро
7624	Городской округ «Город Чита»	ЖСК 8 Горького 71 89245081256	672027, ул. Горького, 71, Чита	52,04288	113,51599	1.1 Евро
7625	Городской округ «Город Чита»	Детский сад 26 ул. Смоленская 26	672027, Чита, улица Смоленская, 26	52,04228	113,5155	1.1 Евро
7626	Городской округ «Город Чита»	СЗ ул. Ленинградская 96, 98, ул. Угданская 28	ул. Ленинградская, 98, Чита, 672027	52,04106	113,51173	1.1 Евро
7627	Городской округ «Город Чита»	СЗ ул. Горького 53, ул. Угданская 26, Регион 4 Горького 55,	ул. Угданская, 26, Чита, 672027	52,03993	113,51216	1.1 Евро
7628	Городской округ «Город Чита»	ИП Драгомилецкий ул. Горького 40	ул. Горького, 40, Чита, 672027	52,03979	113,51492	1.1 Евро
7629	Городской округ «Город Чита»	Детский сад 88 ул. Подгорбунского 24	ул. Подгорбунского, 24, Чита, 672027	52,03956	113,51675	1.1 Евро

№	Муниципальное образование	Наименование места накопления	Адрес места накопления	Географические координаты		Тип контейнера
7630	Городской округ «Город Чита»	СЗ ул. Горького 40, ул. Смоленская 29, Чита Уневирсал м-н Продэконом Горького 40(6м3 в мес.на общей), ИП Драгомилецкий ул. Горького 40 (4,8 м3)	ул. Смоленская, 29, Чита, 672027	52,04014	113,51625	1.1 Евро
7631	Городской округ «Город Чита»	г. Чита, ул. Смоленская, 22 МБОУ "Гимназия N° 21"	672027, Чита, улица Смоленская, 22а	52,04105	113,51565	1.1 Евро
7632	Городской округ «Город Чита»	ЧОУ Радуга гимназия 21 ул. Смоленская 22, Бронникова Смоленская 22 (2,2 м3 в мес.)	ул. Смоленская, 22, Чита, 672027	52,04089	113,51678	1.1 Евро
7633	Городской округ «Город Чита»	СЗ ул. Токмакова 16, 18, Нагорная 2	ул. Токмакова, 16, Чита, 672027	52,04069	113,51928	1.1 Евро
7634	Городской округ «Город Чита»	ул. Нагорная 19 неблаг. Фонд	ул. Нагорная, 19, Чита, 672027	52,04107	113,51777	1.1 Евро
7635	Городской округ «Город Чита»	Дет сад 16 ул. Нагорная 24	672027, Нагорная ул., 24, Чита	52,04162	113,51755	1.1 Евро
7636	Городской округ «Город Чита»	Иванова ПРОДМИКС Новобульварная 7	ул. Новобульварная, 7, Чита, 672027	52,04234	113,51898	1.1 Евро
7637	Городской округ «Город Чита»	СЗ ул. Новобульварная 7, Токмакова 17, 17а	ул. Токмакова, 17А, Чита, 672027	52,04171	113,51873	1.1 Евро
7638	Городской округ «Город Чита»	СЗ ул. Новобульварная 9, Горького 62; ООО Сервис ул. Нагорная 26 (22,44м3) ИП Курзова	ул. Новобульварная, 9, Чита, 672027	52,04234	113,51801	1.1 Евро
7639	Городской округ «Город Чита»	г. Чита, ул. Ангарская, д. 27, ул. Столярова, д. 40 МКД ООО "Лидер" ЖЭУ-6	, ул. Ангарская, д. 27, ул. Столярова, д. 40 МКД ООО "Лидер" ЖЭУ-6	52,02789	113,51698	1.1 Евро
7640	Городской округ «Город Чита»	ДУ - 7, ул. Ленина 41	ул. Столярова, 54А, Чита, 672039	52,02741	113,51451	0.75 - железный
7641	Городской округ «Город Чита»	Спец. связь ул.Чайковского 42	Чита, улица Костюшко-Григоровича, 37	52,03963	113,49137	1.1 Евро
7642	Городской округ «Город Чита»	Лидер, Ингодинская ул. 21	Лидер, Ингодинская ул. 21	52,02612	113,5149	1.1 Евро
7643	Городской округ «Город Чита»	Лидер, Столярова 38	Лидер, Столярова 38	52,02669	113,5161	1.1 Евро
7644	Городской округ «Город Чита»	БАНК ВТБ, ул Столярова 38	Ингодинская ул., 38, Чита, 672039	52,02685	113,51557	1.1 Евро
7645	Городской округ «Город Чита»	ООО "Эль-Шаддай", ул. Вертолетная, 12	ООО "Эль-Шаддай", ул. Вертолетная, 12	52,08178	113,44172	0.75 - железный
7646	Городской округ «Город Чита»	УФСИН, ул. Ингодинская 19 (8-964-466-8102)	УФСИН, ул. Ингодинская 19 (8-964-466-8102)	52,02596	113,51572	1.1 Евро
7647	Городской округ «Город Чита»	-	30, Ингодинская улица, Чита	52,02612	113,51694	ПЭТ Контейнер
7648	Городской округ «Город Чита»	г. Чита, ул. Баргузинская, 13 МБДОУ "Детский сад N°71"	г Чита, ул Баргузинская, д 13, Детский сад № 71	52,02483	113,51875	1.1 Евро
7649	Городской округ «Город Чита»	УК Жилком, ул. Ингодинская 11	672039, Чита, Красноярская улица, 12	52,02475	113,51828	1.1 Евро
7650	Городской округ «Город Чита»	ЛИДЕР, Ингодинская 4 Баргузинская 12	ЛИДЕР, Ингодинская 4 Баргузинская 12	52,02404	113,52197	1.1 Евро
7651	Городской округ «Город Чита»	ТСЖ Омега ул. Ленина 17	ТСЖ Омега ул. Ленина 17 (41-14-80-охрана)	52,02467	113,52247	1.1 Евро
7652	Городской округ «Город Чита»	Лидер, ул. Чкалова 9, Забайкальского Рабочего 6, Баргузинская 30	Лидер, ул. Чкалова 9, Забайкальского Рабочего 6, Баргузинская 30	52,02734	113,52531	1.1 Евро
7653	Городской округ «Город Чита»	Гор.больница, ПМК-МЦ, ул. Ленина 8	Гор.больница, ПМК-МЦ, ул. Ленина 8	52,0264	113,52418	1.1 Евро
7654	Городской округ «Город Чита»	ООО Компания "Теехноком", ул. Трактовая 55 Б	ул. Трактовая, 57, Чита, 672014	52,07906	113,44993	0.75 - железный
7655	Городской округ «Город Чита»	УК РЭЦ ул. Нерчинско-Заводская 3	УК РЭЦ ул. Нерчинско-Заводская 3	52,02654	113,52526	1.1 Евро
7656	Городской округ «Город Чита»	г. Чита, ул. Ленина, 4 РЖД Медицина	г. Чита, ул. Ленина, 4РЖД Медицина	52,02481	113,52622	1.1 Евро
7657	Городской округ «Город Чита»	БРК ул. Ленина 1А	БРК ул. Ленина 1А	52,02137	113,53158	1.1 Евро
7658	Городской округ «Город Чита»	г. Чита, мкр. Батарейный, дд. 5, 6, 7, 8 ООО "Лидер" ЖЭУ-9	г. Чита, мкр. Батарейный, дд. 5, 6, 7, 8ООО "Лидер", УК РЭЦ	52,02089	113,5233	1.1 Евро
7659	Городской округ «Город Чита»	г. Чита, мкр. Батарейный, 8, 9 ООО "Лидер"	г. Чита, мкр. Батарейный, 8, 9 ООО "Лидер"	52,02197	113,52256	1.1 Евро
7660	Городской округ «Город Чита»	ИК 3,ул. Ленина 9	ул. Ленина, 9, Чита, 672039 ИК 3	52,02278	113,52462	ПЭТ Контейнер
7661	Городской округ «Город Чита»	Алтан м-н Читинка, Батарейный 1Д	Алтан м-н Читинка, мкр. Батарейный 1Д	52,02264	113,52551	1.1 Евро
7662	Городской округ «Город Чита»	ТСН Нечаева ул.Нечаева 17В	ул. Нечаева, 17в, Чита, 672027	52,04475	113,51925	ПЭТ Контейнер
7663	Городской округ «Город Чита»	Лидер, ул. Бабушкина 3, 5	ул. Бабушкина, 5, Чита, 672039	52,02738	113,52959	1.1 Евро
7664	Городской округ «Город Чита»	ТК-Забайкалье, ул.Трактовая д. 39 89294878150	ТК-Забайкалье, ул.Трактовая д. 39 89294878150	52,07613	113,4524	0.75 - железный
7665	Городской округ «Город Чита»	Беломестнова Е.А. ул. Нечаева 12б, Донец ЛИ Нечаева 12а	ул. Нечаева, 12Б, Чита, 672027	52,04587	113,52075	1.1 Евро
7666	Городской округ «Город Чита»	Детская поликлиника №4, ул.Бабушкина 23	ул. Бабушкина, 23, Чита, 672039	52,02891	113,5261	1.1 Евро
7667	Городской округ «Город Чита»	ул. Нечаева 10 а, 10 б	ул. Нечаева, 10Б, Чита, 672027	52,04521	113,52125	1.1 Евро
7668	Городской округ «Город Чита»	ул. Нечаева 13, 15	ул. Нечаева, 13, Чита, 672027	52,04465	113,52169	1.1 Евро
7669	Городской округ «Город Чита»	Почта России склад ул. Токмакова 40 1 проезд 8-924-388-1567	ул. Токмакова, 40, Чита, 672027	52,04433	113,52425	1.1 Евро
7670	Городской округ «Город Чита»	Почта России Токмакова ул., 40,	ул. Токмакова, 40, Чита, 672027	52,04471	113,52337	1.1 Евро
7671	Городской округ «Город Чита»	Почта Росии Токмакова ул., 40,	672027, Токмакова ул., 40, Чита	52,0446	113,52469	1.1 Евро
7672	Городской округ «Город Чита»	Почта Росии ул. Токмакова, 40,	ул. Токмакова, 40, Чита, 672027	52,04533	113,52459	1.1 Евро
7673	Городской округ «Город Чита»	Венза. Трактовая ул., д. 11	Венза. Трактовая ул., д. 11	52,06847	113,44959	0.75 - железный
7674	Городской округ «Город Чита»	ул. Матвеева, 12	ул. Матвеева, 12, Чита, 672027	52,04837	113,521	1.1 Евро
7675	Городской округ «Город Чита»	Управ.ФСБ ул.Токмакова 37	ул. Токмакова, 37, Чита, 672027	52,04624	113,52213	1.1 Евро
7676	Городской округ «Город Чита»	Ростелеком, ул. Кочеткова, 26	ул. Кочеткова, 26, Чита, 672027	52,04741	113,51963	1.1 Евро
7677	Городской округ «Город Чита»	Олимпиец Ленинградская 106	Ленинградская ул., 106, Чита, 672027	52,04881	113,51999	1.1 Евро
7678	Городской округ «Город Чита»	Журавлева, 124,	ул. Журавлева, 124, Чита, 672012	52,05204	113,51646	1.1 Евро
7679	Городской округ «Город Чита»	ПроверенныеСЗ ул. Амурская 98; ООО Деловой центр; ПАО Промсвязьбанк ул. Анохина 91	ул. Бутина, 17а, Чита, 672000	52,03169	113,49639	1.1 Евро
7680	Городской округ «Город Чита»	ул. Журавлева 110, 114, 016, 108, 112, Матвеева 21	672012, ул. Журавлева, 112, Чита	52,04969	113,51322	1.1 Евро
7681	Городской округ «Город Чита»	ЧЛ Колышкина И. В. Переулок Авдеевский д. 3, 5, 7, 4	ЧЛ Колышкина И. В. Переулок Авдеевский д. 3, 5, 7, 4	52,06245	113,45516	0.75 - железный
7682	Городской округ «Город Чита»	дет сад 85 ул. Нечаева, 20,	Чита, улица Нечаева, 20	52,04855	113,51365	1.1 Евро
7683	Городской округ «Город Чита»	Регион Журавлева 104, ИП Колотилина ул. Журавлева 104	ул. Журавлева, 104, Чита, 672012	52,04814	113,51081	1.1 Евро
7684	Городской округ «Город Чита»	ул. Журавлева, 102,	672012, ул. Журавлева, 102, Чита	52,04803	113,51067	1.1 Евро
7685	Городской округ «Город Чита»	Регион 4 Журавлева ул, 85А, 87, 89, 85, 91 ул. Нечаева 31, 33	ул. Нечаева, 31, Чита, 672012	52,04897	113,50968	1.1 Евро
7686	Городской округ «Город Чита»	Регион 7, Нечаева ул, 35, ул. Курнатовского 72, 76	ул. Курнатовского, 72, Чита, 672012	52,0489	113,50846	1.1 Евро
7687	Городской округ «Город Чита»	ООО Русская пицца ул. Норильская, 3	ООО Русская пицца ул. Норильская, 3	52,06684	113,45797	0.75 - железный
7688	Городской округ «Город Чита»	Верхнечитинская ул., д. 9, 11, 13	Верхнечитинская ул., д. 9, 11, 13	52,06771	113,45813	0.75 - железный
7689	Городской округ «Город Чита»	Червякова ТВ жилой дом ул. Быркинская 2а	672014, ул. Быркинская, 4/1, Чита	52,06692	113,46307	1.1 Евро
7690	Городской округ «Город Чита»	ИП Новикова магазин Мастер ул. Красноармейская 31 (8-914-466-9300, 8-914-353-3220)	г Чита, ул Красноармейская, д 31, магазин Мастер	52,04124	113,49091	1.1 Евро
7691	Городской округ «Город Чита»	ИП Богданова цех ул. 1-я Базовская д. 9 (8-914-525-9005)	ИП Богданова цех ул. 1-я Базовская д. 9 (8-914-525-9005)	52,06063	113,45982	0.75 - железный
7692	Городской округ «Город Чита»	Гаражный кооператив №35 ул.Базовская , 1	Гаражный кооператив №35 ул.Базовская , 1	52,05749	113,45953	0.75 - железный
7693	Городской округ «Город Чита»	Водоканал, Генерала Белика д. 44	ул. Генерала Белика, 44, Чита	52,048	113,46197	1.1 Евро
7694	Городской округ «Город Чита»	Журавли торговля и логистика пр. Генерала Белика 46	ул. Генерала Белика, 46а, Чита	52,05056	113,46061	1.1 Евро
7695	Городской округ «Город Чита»	НГЧ детская Ж/д, ул. 1-я Ипподромная д.5 тел :94-20-33	672014, 1-я Ипподромная ул., 5, Чита	52,04752	113,46513	1.1 Евро

№	Муниципальное образование	Наименование места накопления	Адрес места накопления	Географические координаты		Тип контейнера
7696	Городской округ «Город Чита»	ИП Тэн" Рынок Витэн", ул.Чкалова 1А	Чита, 672039, ул.Чкалова 1А	52,02531	113,53302	1.1 Евро
7697	Городской округ «Город Чита»	ЗКНД, Верхоленская 1	ул. Чкалова, 2, Чита, 672039	52,02693	113,52931	1.1 Евро
7698	Городской округ «Город Чита»	СЗ ул. Богомягкова 71, 65, ДУ-1 ул. Подгорбунского 84, ЗабайкалЖилсервис ул.Смоленская 91	672012, Чита, улица Богомягкова, 71	52,04656	113,49961	ПЭТ Контейнер
7699	Городской округ «Город Чита»	г. Чита, ул. Бабушкина, дд. 7, 9, 11, ул. Чкалова, дд. 18, 20 ООО "Лидер" ЖЭУ-6	672039, Чита, улица Чкалова, 20	52,02811	113,52737	1.1 Евро
7700	Городской округ «Город Чита»	Гарант 5 мкр, 34 (1 заезд) Регион 1 д. 36,	5-й микрорайон, 34,	52,06578	113,39811	1.1 Евро
7701	Городской округ «Город Чита»	СЗ ул. Богомягкова 75 ДУ-1 Новобульварная 113	672038, ул. Новобульварная, 113, Чита	52,04864	113,50186	ПЭТ Контейнер
7702	Городской округ «Город Чита»	ЖСК №8, ул. Баргузинская , 36, Чита	ЖСК №8, ул. Баргузинская , 36, Чита открытие ворот с пульта 89243729083 -председатель	52,02909	113,52569	1.1 Евро
7703	Городской округ «Город Чита»	Гарант 5 мкр, д. 20, ЖПК 10 мкр 5-й д. 21	Чита, 5-й мкр д. 20	52,06688	113,39886	1.1 Евро
7704	Городской округ «Город Чита»	ДУ-1 ул. Богомягкова 73, Красноармейская 70	672012, ул. Богомягкова, 73, Чита	52,04807	113,50089	1.1 Евро
7705	Городской округ «Город Чита»	Лидер, УК КВАРТА-Л, ТСЖ Кварц, ул. Бабушкина 32, ул. Бабушкина 32а	Лидер, УК КВАРТА-Л, ТСЖ Кварц, ул. Бабушкина 32, ул. Бабушкина 32а	52,03077	113,52401	1.1 Евро
7706	Городской округ «Город Чита»	Гарант 5 мкр, д. 32	, 5 микрорайон, 32, Чита	52,06669	113,40076	1.1 Евро
7707	Городской округ «Город Чита»	ИП Чевлытко Смоленская 30 (2,2 м3 в мес)	ул. Смоленская, 30, Чита, 672027	52,04271	113,5115	1.1 Евро
7708	*Городской округ «Город Чита»*	*ул. Баргузинская 41*	*двор с деревяннымн скульптурами, Баргузинская ул., 41А, Чита, 672039*	52,03027	113,52518	1.1 Евро
7709	Городской округ «Город Чита»	ООО УК Кенон 2 ул. Красноармейская 66; ДУ-1 Смоленская 90	ул. Красноармейская, 66, Чита, 672012	52,04746	113,49906	1.1 Евро
7710	Городской округ «Город Чита»	ИП Мамедов АНО ул.Бутина 127 кафе АУРА (89144543654 охрана) ВОЗОБНАВИЛИ С 04.08.21	ул. Бутина, 127, Чита, 672012	52,04904	113,51426	1.1 Евро
7711	Городской округ «Город Чита»	ул. Бутина, 86,	ул. Бутина, 86, Чита, 672012	52,05056	113,51674	1.1 Евро
7712	Городской округ «Город Чита»	г. Чита, ул. Бабушкина, 28 МБОУ "НОШ N°31"	ул. Бабушкина, 28, г. Чита	52,02979	113,52673	1.1 Евро
7713	Городской округ «Город Чита»	Регион 7, Бутина 82, 84	ул. Бутина, 84, Чита, 672012	52,0498	113,51672	1.1 Евро
7714	Городской округ «Город Чита»	Гарант 5 мкр, д. 46 (1 заезд), ООО Птица	5мкр д. 46, Чита	52,069	113,40186	1.1 Евро
7715	Городской округ «Город Чита»	ДУ-1; Банк АТБ ул. Красноармейская 68	ул. Красноармейская, 68, Чита, 672038	52,04744	113,49878	ПЭТ Контейнер
7716	Городской округ «Город Чита»	ДомСервис ул. Бабушкина 4	г Чита, ул Бабушкина, д 4	52,02861	113,52989	ПЭТ Контейнер
7717	Городской округ «Город Чита»	ООО ЖУК Антей ул.Угданская 59	ул.Угданская, 59, Чита, 672000	52,04558	113,49587	ПЭТ Контейнер
7718	Городской округ «Город Чита»	Гарант 5 мкр, д. 49 (1 заезд)	, 5мкр д. 49, Чита	52,07007	113,3999	1.1 Евро
7719	Городской округ «Город Чита»	ул. Кочеткова, 3,	ул. Кочеткова, 3, Чита, 672027	52,04811	113,51578	1.1 Евро
7720	Городской округ «Город Чита»	Россельхозбанк ул. Александро-Заводская 21	672039, Верхоленская ул., 25, Чита	52,02947	113,53229	1.1 Евро
7721	Городской округ «Город Чита»	Бабушкина ул., 20	672039, Бабушкина ул., 20, Чита	52,02937	113,5282	1.1 Евро
7722	Городской округ «Город Чита»	Бутина 74 СЖ РУТЭ	ул. Бутина, 74 Чита, 672027	52,04715	113,51401	1.1 Евро
7723	Городской округ «Город Чита»	Лидер Петровско - Заводская 48, ООО Маяк магазин Хлеб Соль	Лидер Петровско - Заводская 48, ООО Маяк магазин Хлеб Соль	52,03286	113,52378	1.1 Евро
7724	Городской округ «Город Чита»	ИП Ванчугов А.П Бутина 72	ул. Бутина, 72, Чита, 672027	52,04671	113,51309	1.1 Евро
7725	Городской округ «Город Чита»	Заб.ГУ ул. Петровско-Заводская 46а	Чита, Петровско-Заводская улица, 46А	52,03208	113,52509	1.1 Евро
7726	Городской округ «Город Чита»	Горный колледж корп. №2, ул. Баргузинская 41 общ	Баргузинская ул., 39, Чита, 672039	52,03187	113,5261	1.1 Евро
7727	Городской округ «Город Чита»	ПГК Малыш пер Геологический 1	672027, Геологический пер., 1, Чита	52,04589	113,51395	1.1 Евро
7728	Городской округ «Город Чита»	Баргузинская ул., 41, Горный колледж корп. №1	672039, ул. Красноярская, 62, Чита	52,03305	113,52624	1.1 Евро
7729	Городской округ «Город Чита»	Прогресс 5 мкр, д. 1, 2 д	5мкр. Д. 1, 2.	52,07045	113,39705	1.1 Евро
7730	Городской округ «Город Чита»	ул. Кабанская, 33, Чита	ул. Кабанская, 50, Чита, 672039	52,03332	113,5276	1.1 Евро
7731	Городской округ «Город Чита»	Геологический пер. 2 ,4 жилые дома	Геологический пер., 4, Чита, 672027	52,04626	113,51484	1.1 Евро
7732	Городской округ «Город Чита»	кафе Амар Сайн, ул. Нерчинско-Заводская 37	672039, Чита, Нерчинско-Заводская улица, 33	52,03077	113,52991	1.1 Евро
7733	Городской округ «Город Чита»	ул. Александро-Заводская 24	ул. Александро-Заводская, 24а, Чита, 672039	52,03098	113,53056	0.75 - железный
7734	Городской округ «Город Чита»	ООО ЧТЦ Черновский	5-й микрорайон, 1, (ЧТЦ Черновский)	52,07017	113,39476	1.1 Евро
7735	Городской округ «Город Чита»	Прогресс 5мкр д. 35 (1 заезд)	5-й микрорайон, 35, (1 заезд)	52,0688	113,39329	1.1 Евро
7736	Городской округ «Город Чита»	Мед. Колледж Ленинградская ул., 67	Ленинградская ул., 67, Чита, 672027	52,04562	113,51459	1.1 Евро
7737	Городской округ «Город Чита»	Прогресс Пр. Фадеева, д. 16 (1 и 2 заезд), Дисконт м-н Спутник 4 мкр д. 6, ООО Комфорт м-нТовары для дома Пр. Фадеева, д.16Б	Проспект Фадеева 16 (1 заезд)	52,07045	113,39084	1.1 Евро
7738	Городской округ «Город Чита»	ЗабГУ общ.,ул.Богдана Хмельницкого 24	ул. Богдана Хмельницкого, 24, Чита, 672039	52,03481	113,53388	1.1 Евро
7739	Городской округ «Город Чита»	ул. Угданская 50а неблаг. Фонд	ул. Угданская, 50а, Чита, 672000	52,04507	113,49847	1.1 Евро
7740	Городской округ «Город Чита»	ЗабГУ общ. корп 1-2, ул. Каховская	ул. Богдана Хмельницкого, 24, корп. 1-2, Чита, 672039	52,03494	113,53258	1.1 Евро
7741	Городской округ «Город Чита»	Хлеб-Соль, Фадеева, 14А, ТЦ "Благодатный"	Хлеб-Соль проспект Фадеева, 14А, ТЦ "Благодатный"	52,07213	113,38757	1.1 Евро
7742	Городской округ «Город Чита»	г. Чита, ул. Новозаводская. 46 ЗабГУ (общежитие N°1) пл. 2	672039, Чита, Нерчинско-Заводская улица, 51	52,03305	113,53281	1.1 Евро
7743	Городской округ «Город Чита»	ТСЖ Луч ул. Богомягкова 55 ДУ-6 ул. Балябина 52, Богомягкова 53 ИП Ткачук СА ул.Богомягкова 55 бар, ИП Плотникова	ул. Богомягкова, 55, Чита, 672000	52,04429	113,49773	ПЭТ Контейнер
7744	Городской округ «Город Чита»	Прогресс Пр. Фадеева 14 (1 заезд)	пр. Фадеева, 14 (1 заезд)	52,07105	113,38913	1.1 Евро
7745	Городской округ «Город Чита»	г. Чита, ул. Новозаводская. 46 ЗабГУ (общежитие N°2) пл. 2	672039, Чита, Новозаводская улица, 41а	52,03281	113,5341	1.1 Евро
7746	Городской округ «Город Чита»	ИП Виноградов, ул. Верхоленская 51	Верхоленская ул., 51, Чита, 672039	52,03622	113,53776	1.1 Евро
7747	Городской округ «Город Чита»	АЗС №10 Нефтемаркет, Верхоленская 28А	Верхоленская ул., 28а, Чита, 672039	52,03434	113,53923	1.1 Евро
7748	Городской округ «Город Чита»	Забузоры пр. Фадеева 1	Забузоры пр. Фадеева 1	52,07156	113,38378	1.1 Евро
7749	Городской округ «Город Чита»	Прокуратура	ПРОКУРАТУРА пр. Фадеева, 3, Чита	52,07143	113,38441	1.1 Евро
7750	Городской округ «Город Чита»	ул. Александро-Заводская 3	ул. Александро-Заводская, 3, Чита, 672039	52,02696	113,53912	0.75 - железный
7751	Городской округ «Город Чита»	Дет. Сад 79	Дет. Сад 79 4мкр 15б, Чита	52,0725	113,39143	1.1 Евро
7752	Городской округ «Город Чита»	Регион 1 , 4 мкр д16	Регион 1 , 4 мкр д16	52,0732	113,38981	1.1 Евро
7753	Городской округ «Город Чита»	Суд Черновского района	проспект Фадеева, 10А Суд	52,07272	113,38849	1.1 Евро
7754	Городской округ «Город Чита»	Лидер, Верхоленская 18, 20	Верхоленская ул., 20, Чита, 672039	52,03315	113,5379	1.1 Евро
7755	Городской округ «Город Чита»	Прогресс Пр. Фадеева, д. 10 ,ИП Рябенков СЮ ТЦ Благодатный ООО Лотереи Чита ул.Фадеева 12г	Пр. Фадеева д. 10	52,0722	113,38737	1.1 Евро
7756	Городской округ «Город Чита»	ул. Бутина, 54, ООО Сондер Заб. Воды	ул. Бутина, 54, Чита, 672027	52,04386	113,51034	1.1 Евро
7757	Городской округ «Город Чита»	ул. Бутина, 52, ИП Пятунина Бутина 52	ул. Бутина, 52, Чита, 672027	52,04377	113,51024	1.1 Евро
7758	Городской округ «Город Чита»	Лидер, ул. Алек-Заводская 13, 17, 1 - я Заводская 4	ул. 1-ая Забайкальская, 4, Чита, 672039	52,02779	113,53609	1.1 Евро
7759	Городской округ «Город Чита»	ИП Ашурян Г.А. кафе Двин ул. Смоленская, 40,	ул. Смоленская, 40, Чита, 672027	52,04326	113,50994	1.1 Евро
7760	Городской округ «Город Чита»	ул. Александро- Заводская 13, жилье	г Чита, ул Александро-Заводская, д 13	52,02746	113,53726	8.0 Бункер
7761	Городской округ «Город Чита»	ЧТОТиБ, ул. Бабушкина 2Б	г Чита, ул Бабушкина, д 2Б, ЧТОТиБ	52,02683	113,53523	1.1 Евро
7762	Городской округ «Город Чита»	Лидер, Украинский б-р 1, 3, 5	Украинский б-р, 3, Чита, 672039	52,02603	113,53703	1.1 Евро
7763	Городской округ «Город Чита»	Парковый переулок 16	Парковый пер., 14, Чита, 672039	52,02568	113,5384	1.1 Евро
7764	Городской округ «Город Чита»	ул. Бутина, 50,	ул. Бутина, 50, Чита, 672012	52,04258	113,50904	1.1 Евро
7765	Городской округ «Город Чита»	СЗ ул. Бутина 46 а, ДУ-6 ул. Подгорбунского 41, Подгорбунского 46	672000, ул. Бутина, 46А, Чита	52,04243	113,50936	1.1 Евро

№	Муниципальное образование	Наименование места накопления	Адрес места накопления	Географические координаты		Тип контейнера
7766	Городской округ «Город Чита»	ул. Кирова, 71, Чита	672039, ул. Кирова, 71, Чита	52,02465	113,53576	0.75 - железный
7767	Городской округ «Город Чита»	УК Партнер Чита ул. Кирова 16	Чита, улица Кирова, 16	52,02355	113,53731	1.1 Евро
7768	Городской округ «Город Чита»	г. Чита, ул. Белорусская, 1 МБОУ "СОШ N°42"	ул. Белорусская, 1, г. Чита (школа N°42)	52,02374	113,5385	1.1 Евро
7769	Городской округ «Город Чита»	Лидер, Украинский б-р 8, 10	ул. Белорусская, 5, Чита, 672039	52,02442	113,54015	1.1 Евро
7770	Городской округ «Город Чита»	ООО Дискоет магазин, ул. Белорусская 7	ул. Белорусская, 7, Чита, 672039	52,02381	113,54056	1.1 Евро
7771	Городской округ «Город Чита»	Лидер, Украинский б-р 20,22,24	Украинский б-р, 20, Чита, 672039	52,02477	113,54224	1.1 Евро
7772	Городской округ «Город Чита»	ул. Гагарина 7а,	672039, ул. Гагарина, 7а, Чита	52,02226	113,54574	1.1 Евро
7773	Городской округ «Город Чита»	Лидер, ул. Белорусская 40, 46, Энергожилстрой ул. Белорусская 42	ул. Белорусская, 40, Чита, 672039	52,02362	113,54613	1.1 Евро
7774	Городской округ «Город Чита»	ООО КЕНОН ул.Автозаводская, д. 2	ООО КЕНОН ул.Автозаводская, д. 2	52,06215	113,34978	1.1 Евро
7775	Городской округ «Город Чита»	Кафе Качевник	Кафе Качевник 1-я Станкозаводская ул., 3 Кафе Качевник	52,0676	113,34995	1.1 Евро
7776	Городской округ «Город Чита»	СЗ ул. Новобульварная 1, 3, 5, Токмакова 20	ул. Новобульварная, 1, Чита, 672027	52,04101	113,52112	1.1 Евро
7777	Городской округ «Город Чита»	Регион Кайдаловская 21, Новобульварная 2, 6, ТСЖ Даурский Новобульварная, 4	ул. Новобульварная, 4, Чита, 672027	52,04229	113,52153	1.1 Евро
7778	Городской округ «Город Чита»	Новобульварная, 4Б,	ул. Новобульварная, 4Б, Чита, 672027	52,04274	113,52187	1.1 Евро
7779	Городской округ «Город Чита»	Кайдаловская ул., 25Б	Кайдаловская ул., 25Б, Чита, 672027	52,04253	113,52366	1.1 Евро
7780	Городской округ «Город Чита»	ТСН Шилова 89; Регион 2, Июньская 10,14,12,20; УК Центр ул. Июньская 8	672038, ул. Шилова, 89Б, Чита	52,05763	113,49215	1.1 Евро
7781	Городской округ «Город Чита»	Нечаева, 5А,	ул. Нечаева, 5А, Чита, 672027	52,04343	113,52388	1.1 Евро
7782	Городской округ «Город Чита»	Нечаева, 7А,	ул. Нечаева, 7А, Чита, 672027	52,04361	113,52339	1.1 Евро
7783	Городской округ «Город Чита»	п. Рудник Кадала ул. Школьная д. 84, 87	п. Рудник Кадала ул. Школьная д. 84, 87	52,04297	113,25473	0.75 - железный
7784	Городской округ «Город Чита»	Регион 4 Шилова ул, 85,87	ул. Шилова, 83Д, Чита, 672038	52,05548	113,49116	1.1 Евро
7785	Городской округ «Город Чита»	Токмакова, 34А, 34	ул. Токмакова, 34А, Чита, 672027	52,04334	113,52275	1.1 Евро
7786	Городской округ «Город Чита»	Мкд ул. Нечаева 115	672038, ул. Нечаева, 115, Чита	52,05716	113,4901	1.1 Евро
7787	Городской округ «Город Чита»	МВД ул. Автогенная, 5а	ул. Автогенная, 5А, Чита, 672038	52,06028	113,48734	1.1 Евро
7788	Городской округ «Город Чита»	ООО УК Авиатор ул.Звездная, д. 7	Звездная ул., 7, Чита, 672018	52,02012	113,29638	1.1 Евро
7789	Городской округ «Город Чита»	г. Чита, ул. Токмакова, д. 38 МКД неблаг.фонд	672027, ул. Токмакова, 38, Чита	52,04445	113,52326	1.1 Евро
7790	Городской округ «Город Чита»	Звездная 2	672018, Чита, Звездная улица, 11	52,01995	113,3014	1.1 Евро
7791	Городской округ «Город Чита»	Нечаева, 6	ул. Нечаева, 6, Чита, 672027	52,04424	113,52386	1.1 Евро
7792	Городской округ «Город Чита»	ул. Нечаева 2, 4	ул. Нечаева, 4, Чита, 672027	52,04404	113,52425	1.1 Евро
7793	Городской округ «Город Чита»	г. Чита, ул. Кайдаловская, д. 33 неблаг.фонд	672027, Чита, Кайдаловская улица, 33	52,04363	113,52519	1.1 Евро
7794	Городской округ «Город Чита»	АО Аэропорт чита (тер. ССТ)	Аэропорт Чита, Звездная ул., 17, Чита,	52,02195	113,30503	1.1 Евро
7795	Городской округ «Город Чита»	В/Г № 124 Кайдаловская 35 (Дом командующего)	672027, Кайдаловская ул., 35, Чита	52,04467	113,52578	1.1 Евро
7796	Городской округ «Город Чита»	В/Г № 124 ул. Кайдаловская 37 гостиница Байкал	672027, Кайдаловская ул., 37, Чита	52,0452	113,52626	1.1 Евро
7797	Городской округ «Город Чита»	СЗ, Кайдаловская 10, 12, 14	Кайдаловская ул., 14, Чита, 672027	52,03888	113,52288	1.1 Евро
7798	Городской округ «Город Чита»	Детский сад 99 Кайдаловская 18	Кайдаловская ул., 18, Чита, 672027	52,03825	113,52429	1.1 Евро
7799	Городской округ «Город Чита»	МБУ СШ № 1 Кайдаловская ул., 10А,	Кайдаловская ул., 10А, Чита, 672027	52,0381	113,52296	1.1 Евро
7800	Городской округ «Город Чита»	Регион 5, Автогенная, 19; УК Жилком ул.Автогенная 17, 13, 15	672038, ул. Автогенная, 19, Чита	52,06189	113,489	1.1 Евро
7801	Городской округ «Город Чита»	РУЭК Онискевича 8, 10, пр Советов 12. 14 ООО Ригла аптека ул. Онискевича 10 пом. 62, УК Ингода Онискевича ул., д. 8а	РУЭК Онискевича 8, 10, пр Советов 12. 14	52,0327	113,4522	1.1 Евро
7802	Городской округ «Город Чита»	-	УК Ингода Онискевича 2, Калангуйская 38а , Онискевича 4	52,03196	113,45446	1.1 Евро
7803	Городской округ «Город Чита»	Центр станд.и метролог Кайдаловская 8	Кайдаловская ул., д. 8, Чита, 672027	52,03812	113,52057	1.1 Евро
7804	Городской округ «Город Чита»	ул. Титовская д. 38	Титовская ул., 38, Чита, 672040	52,02887	113,45661	1.1 Евро
7805	Городской округ «Город Чита»	Регион 5 Автогенная, 3, 5, 9, 11	672038, 4-я Каштакская ул., 22, Чита	52,06161	113,48678	1.1 Евро
7806	Городской округ «Город Чита»	Кайдаловская 2, 4, 6	672027, Кайдаловская ул., 2, Чита	52,03718	113,52043	1.1 Евро
7807	Городской округ «Город Чита»	РУЭК К. Маркса, 29, 29А	РУЭК К. Маркса, 29, 29А	52,03035	113,45315	1.1 Евро
7808	Городской округ «Город Чита»	УК Ингода К. Маркса д. 12	УК Ингода К. Маркса д. 12	52,03151	113,45224	1.1 Евро
7809	Городской округ «Город Чита»	ул. Подгорная 12, 14	ул. Подгорная, 14, Чита, 672020	52,02	113,50908	0.75 - железный
7810	Городской округ «Город Чита»	г. Чита, ул. Пугачева (пересечение с пер. 2-й Сенной)	672020, Чита, ул. Пугачева (пересечение с пер. 2-й Сенной)	52,02121	113,50258	0.75 - железный
7811	Городской округ «Город Чита»	г. Чита, ул. Пугачева 46а ИП Пугачев М.Ю.	672020, Чита, улица Пугачева, 46а	52,02281	113,50185	1.1 Евро
7812	Городской округ «Город Чита»	г. Чита, ул. Ярославского, 80 ИП Мамедов Р.Ш.о. кафе "Читинка"	672020, Чита, улица Ярославского, 80 0 ИП Мамедов Р.Ш.о.кафе "Читинка"	52,02383	113,50103	0.75 - железный
7813	Городской округ «Город Чита»	г. Чита, ул. Пугачева, 54 ИП Ситтель К.А., Автомойка	672020, Чита, улица Пугачева, 56 ИП Ситтель К.А., Автомойка	52,02399	113,50169	0.75 - железный
7814	Городской округ «Город Чита»	НГЧ, Лазо 122, 2- я площадка	НГЧ, Лазо 122, 2- я площадка	52,03062	113,46615	1.1 Евро
7815	Городской округ «Город Чита»	НГЧ, Лазо 122, 1-я площадка	НГЧ, Лазо 122, 1-я площадка	52,02763	113,4757	1.1 Евро
7816	Городской округ «Город Чита»	Бекетова 90	Чита, улица Бекетова, 90	52,0232	113,48669	0.75 - железный
7817	Городской округ «Город Чита»	УК Ингода Советская 7	УК Ингода Советская 7	52,02372	113,42891	1.1 Евро
7818	Городской округ «Город Чита»	Центр развития ребенка Д/С № 35, д. 15	Центр развития ребенка Д/С № 35, д. 15	52,02555	113,48891	1.1 Евро
7819	Городской округ «Город Чита»	УК Эталон ул. Советская 9,11,25; УК Эталон ул. Советская 25,23,9,11 (2 заезд). ИП Пятунина "Пивной квадрат" ул.Советская, 25	УК Магистраль ул. Советская 9,11,25;	52,0226	113,43088	1.1 Евро
7820	Городской округ «Город Чита»	КАРАВАН, 1мкр. д.11	КАРАВАН, 1мкр. д.11	52,02378	113,49102	1.1 Евро
7821	Городской округ «Город Чита»	Дисконт. Ул. Советская 16	Дисконт. Ул. Советская 16	52,02191	113,43179	1.1 Евро
7822	Городской округ «Город Чита»	ООО Маяк магазин Хлеб-Соль ул. Советская 15	ООО Маяк магазин Хлеб-Соль ул. Советская 15	52,02491	113,43238	1.1 Евро
7823	Городской округ «Город Чита»	Элит-Сервис мкр. Октябрьский 3; 4; Худож. Школа мкр. Октябрьский 3 (1,65м3 в мес.на общей); Долиновская мкр. Октябрьский 4 п.1	ул. Октябрьский микрорайон, 3, Чита, 672038	52,05768	113,4805	ПЭТ Контейнер
7824	Городской округ «Город Чита»	Колесников, Пугач, Советская 15г ИП Климова С.А. ул. Советская 15г	Колесников, Пугач, Советская 15г ИП Климова С.А. ул. Советская 15г	52,02516	113,43211	1.1 Евро
7825	Городской округ «Город Чита»	УК Ингода Советская 15, 17, 21 ИП Сандаков ул. Советская 13А	УК Ингода Советская 15, 17, 21 ИП Сандаков ул. Советская 13А	52,02579	113,43148	1.1 Евро
7826	Городской округ «Город Чита»	Элит-Сервис, мкр. Октябрьский, 7,10	ул. Октябрьский микрорайон, 4, Чита, 672038	52,05726	113,48001	ПЭТ Контейнер
7827	Городской округ «Город Чита»	ИП Васильева ю,в,, 1 мкр.д. 5а	ИП Васильева ю,в,, 1 мкр.д. 5а	52,02182	113,49439	1.1 Евро
7828	Городской округ «Город Чита»	ООО "Маяк" Хлеб Соль, 1 мкр. д 7а	ООО "Маяк"Хлеб Соль, 1 мкр. д 7а	52,02216	113,49424	1.1 Евро
7829	Городской округ «Город Чита»	УК ЛИДЕР 1 мкр д. 4, 6, 7, 35, 36 УК Кварта- Л 1 мкр., д. 5	1 мкр. д. 5, г. Чита, 672020, Россия	52,02247	113,49436	1.1 Евро
7830	Городской округ «Город Чита»	Элит-Сервис мкр. Октябрьский 5; 6	Октябрьский, 6, Чита, 672038	52,05628	113,47929	ПЭТ Контейнер
7831	Городской округ «Город Чита»	1 микрорайон 5, 35	г Чита, мкр 1-й, д 5	52,02247	113,49432	8.0 Бункер
7832	Городской округ «Город Чита»	АЗС КМСЦ ул. Магистральная 3 б	АЗС КМСЦ ул. Магистральная 3 б	52,02787	113,43285	1.1 Евро
7833	Городской округ «Город Чита»	Элит-Сервис мкр. Октябрьский 9	ул. Октябрьский микрорайон, 9, Чита, 672038	52,05578	113,48097	1.1 Евро

№	Муниципальное образование	Наименование места накопления	Адрес места накопления	Географические координаты		Тип контейнера
7834	Городской округ «Город Чита»	1-я Московская ул., 47; ул. 2-я Московская д. 38, 40 (неблаг. фонд)	1-я Московская ул., 47; ул. 2-я Московская д. 38, 40 (неблаг. фонд)	52,02734	113,43456	0.75 - железный
7835	Городской округ «Город Чита»	Элит-Сервис мкр. Октябрьский 11	Октябрьский, 11, Чита, 672038	52,05629	113,48186	1.1 Евро
7836	Городской округ «Город Чита»	1 микрорайон 37 ВЫКАТ	37, Чита, 672020	52,02367	113,49592	0.75 - железный
7837	Городской округ «Город Чита»	1микрорайон 37	37, Чита, 672020	52,02374	113,49565	0.75 - железный
7838	Городской округ «Город Чита»	1 микрорайон 37	37, Чита, 672020	52,02388	113,4953	0.75 - железный
7839	Городской округ «Город Чита»	1 микрорайон 37	37, Чита, 672020	52,02394	113,49515	0.75 - железный
7840	Городской округ «Город Чита»	УК Лидер, 1 мкр 37	37, Чита, 672020	52,02412	113,49471	0.75 - железный
7841	Городской округ «Город Чита»	1 микрорайон 38 Выкат	Чита, 1-й микрорайон, 38	52,02422	113,49403	0.75 - железный
7842	Городской округ «Город Чита»	УК Ингода 1-я Московская ул., д. 52, 54, 56; РУЭК ул. Магистральная д. 5; Регион 6 ул. Магистральная, д. 3а	УК Ингода 1-я Московская ул., д. 52, 54, 56	52,02825	113,43656	1.1 Евро
7843	Городской округ «Город Чита»	1 микрорайон 38	Чита, 1-й микрорайон, 38	52,02466	113,49281	0.75 - железный
7844	Городской округ «Город Чита»	Элит-Сервис мкр. Октябрьский 13; 14; ИП Дьячков Е.Ю м-н Маккавеевский мкр. Октябрьский 14; Бурдяева Л.М. мкр. Октябрьский 14 п. 4; ИП Бреева магазин КрепСтрой мкр. Октябрьский 14 пом. 5	Октябрьский, 13, Чита, 672038	52,05639	113,48292	ПЭТ Контейнер
7845	Городской округ «Город Чита»	ул. 1 Микрорайон 38 ВЫКАТ	Чита, 1-й микрорайон, 38	52,02445	113,4934	0.75 - железный
7846	Городской округ «Город Чита»	1 Микрорайон, 38	Чита, 1-й микрорайон, 38	52,02455	113,49311	0.75 - железный
7847	Городской округ «Город Чита»	УК Ингода ул. 2-я Верхневокзальная д. 13, 16, 11	УК Ингода ул. 2-я Верхневокзальная д. 13, 16, 11	52,03349	113,44469	1.1 Евро
7848	Городской округ «Город Чита»	УК Ингода пр. Советов д. 1, Коммунальная ул., д. 45; пр. Советов, 5 (Домремстрой). Банк Восточный проспект Советов, 5 (0,80 м3) РУЭК 2я Коммунальная ул., 39, 41, 43	УК Ингода пр. Советов д. 1, Коммунальная ул., д. 45; пр. Советов, 5	52,03295	113,44788	1.1 Евро
7849	Городской округ «Город Чита»	Домремстрой ул. Крупской д. 9	672040, Крупской ул., 9, Чита	52,03552	113,45036	1.1 Евро
7850	Городской округ «Город Чита»	Токмакова, 10,	Чита, улица Токмакова, 10	52,03927	113,51757	1.1 Евро
7851	Городской округ «Город Чита»	ООО Сервис ул. Подгорбунского, 3 ВЫКАТ	3, улица Подгорбунского, Чита	52,03804	113,51761	1.1 Евро
7852	Городской округ «Город Чита»	РЭЦ, ул. Подгорбунского 3	Чита, улица Подгорбунского, 3	52,03787	113,51746	1.1 Евро
7853	Городской округ «Город Чита»	Ул. 1-я Малая д. 2	1-я Малая ул., 2А, Чита, 672014	52,03705	113,47691	1.1 Евро
7854	Городской округ «Город Чита»	СЗ, ул. Угданская, 8, Кайдаловская 3, Подгорбунского, 1, Стом. Поликлиника ул. Угданская 8 (6,5м3)	ул. Угданская, 8, Чита, 672027	52,03755	113,51807	1.1 Евро
7855	Городской округ «Город Чита»	ул. Подгорбунского, 5, ВЫКАТ	Чита, улица Токмакова, 4	52,03832	113,51636	1.1 Евро
7856	Городской округ «Город Чита»	ул. Подгорбунского, 5,	Чита, улица Токмакова, 4	52,03855	113,5166	1.1 Евро
7857	Городской округ «Город Чита»	Подгорбунского ул., 5,	Чита, улица Подгорбунского, 5	52,03865	113,51694	1.1 Евро
7858	Городской округ «Город Чита»	УК кварта Л 1 мкр 1,2,3	УК кварта Л 1 мкр 1,2,3	52,02463	113,49693	1.1 Евро
7859	Городской округ «Город Чита»	Пряженникова кондитерская, УК Ингода ул. Недорезова 2Б	г Чита, ул Недорезова, д 2б	52,03528	113,47446	1.1 Евро
7860	Городской округ «Город Чита»	г. Чита, 1 мкр., д.3 ООО "УК Кварта-Л	г. Чита, 1 мкр., д.3 ООО "УК Кварта-Л	52,02392	113,49838	1.1 Евро
7861	Городской округ «Город Чита»	г. Чита, ул. Ярославского, 68	672020, ул. Ярославского, 68, Чита	52,02279	113,4983	1.1 Евро
7862	Городской округ «Город Чита»	Переулок Прямой д. 5	Переулок Прямой д. 5	52,03667	113,47107	1.1 Евро
7863	Городской округ «Город Чита»	ул. Угданская, 10	ул. Угданская, 10, Чита, 672027	52,03812	113,51615	1.1 Евро
7864	Городской округ «Город Чита»	ул. Новобульварная, 44	ул. Новобульварная, 44, Чита, 672012	52,04945	113,50311	1.1 Евро
7865	Городской округ «Город Чита»	ул. Угданская, 10	ул. Угданская, 10, Чита, 672027	52,03799	113,51649	1.1 Евро
7866	Городской округ «Город Чита»	Ул. Недорезова 5а, пер. Прямой 2а	Чита, Прямой переулок, 2А	52,03534	113,47135	1.1 Евро
7867	Городской округ «Город Чита»	ул. Угданская, 8	Чита, Угданская улица, 8	52,03756	113,51712	1.1 Евро
7868	Городской округ «Город Чита»	Ул. Недорезова д. 5 а, пер. Прямой д. 2а	пер. Прямой, 2а, Чита, 672014	52,03534	113,47172	1.1 Евро
7869	Городской округ «Город Чита»	Недорезова ул., д. 9, 11	Недорезова ул., д. 9, 11	52,03613	113,47022	1.1 Евро
7870	Городской округ «Город Чита»	г. Чита, ул. Лазо, д. 28 ООО "Лидер" ЖЭУ N°16	672020, Чита, улица Лазо, 28	52,01948	113,50066	ПЭТ Контейнер
7871	Городской округ «Город Чита»	ул. Угданская, д. 8,(2 и 3 подъезд)	Чита, Угданская улица, 8	52,03738	113,51757	1.1 Евро
7872	Городской округ «Город Чита»	г. Чита ул. Шевченко, дд. 28, 31 (ООО УК "Кенон") ул. Шевченко, д. 26 (ООО "Лидер" ЖЭУ N°16)	672020, ул. Шевченко, 28, Чита	52,02047	113,50033	1.1 Евро
7873	Городской округ «Город Чита»	переулок Лесотехнический 5 неблаг. Фонд	Лесотехнический пер., 5, Чита, 672012	52,05008	113,50315	1.1 Евро
7874	Городской округ «Город Чита»	ул. Лазо, 24, 24а, 26А, неблаг. фонд	ул. Лазо, 26А, Чита, 672020	52,01919	113,50189	0.75 - железный
7875	Городской округ «Город Чита»	г. Чита, ул. Лазо, 20, 22, 22а	г. Чита, ул. Лазо, 20, 22, 22а	52,01778	113,50368	1.1 Евро
7876	Городской округ «Город Чита»	Переулок Лесотехнический, 1 Неблаг. Фонд	Лесотехнический пер., 1, Чита, 672012	52,04975	113,50372	1.1 Евро
7877	Городской округ «Город Чита»	УК Ингода: ул. Набережная д. 58; Володарского д. 60; Набережная д. 60, 62	УК Ингода: ул. Набережная д. 58; Володарского д. 60; Набережная д. 60, 62	52,03996	113,46756	1.1 Евро
7878	Городской округ «Город Чита»	ООО Сервис ул. Красноармейская, 90	ул. Красноармейская, 90, Чита, 672012	52,0522	113,50446	1.1 Евро
7879	Городской округ «Город Чита»	Домремстрой, Набережная 50, 52, 54	Домремстрой, Набережная 50, 52, 54	52,03832	113,4704	1.1 Евро
7880	Городской округ «Город Чита»	ООО Трансспецстрой Проезжая 46	ул. Проезжая, 46, Чита, 672039	52,03578	113,51958	1.1 Евро
7881	Городской округ «Город Чита»	г. Чита, ул. Лазо, 67 ОП "Ингодинский" УМВД России по г. Чите	г. Чита, ул. Лазо, 67 ОП "Ингодинский" УМВД России	52,01971	113,49705	1.1 Евро
7882	Городской округ «Город Чита»	Домремстрой. Набережная ул., 48	Домремстрой. Набережная ул., 48	52,03791	113,47207	1.1 Евро
7883	Городской округ «Город Чита»	МВДЦСХО ул. Проезжая, 46,	ул. Проезжая, 46, Чита, 672039	52,03593	113,51977	1.1 Евро
7884	Городской округ «Город Чита»	ИП Садыгова АА ул.Набережная 44 гостиница Причал	ИП Садыгова АА ул.Набережная 44 гостиница Причал	52,03783	113,4739	1.1 Евро
7885	Городской округ «Город Чита»	Домремстрой, Набережная ул., 46,	Домремстрой, Набережная ул., 46,	52,03772	113,47335	1.1 Евро
7886	Городской округ «Город Чита»	г. Чита, ул. Бекетова, 34 маг. "Хлеб-Соль"	ул. Бекетова, 34, г. Чита	52,01823	113,50015	1.1 Евро
7887	Городской округ «Город Чита»	ИП Новиков ИГ ул. Набережная 46а	ИП Новиков ИГ ул. Набережная 46а	52,03806	113,4728	1.1 Евро
7888	Городской округ «Город Чита»	ул. Лазо 25, 27,29а; пер. Бекетова 20в неблаг. фонд	ул. Лазо, 25, Чита, 672020	52,0171	113,50283	0.75 - железный
7889	Городской округ «Город Чита»	ул. Угданская, 1а	ул. Угданская, 1а, Чита, 672027	52,03654	113,51579	1.1 Евро
7890	Городской округ «Город Чита»	г, Чита, пер. Бекетова, д. 3, Паромная, д. 6, 8	672020, ул. Паромная, 6	52,0154	113,50231	0.75 - железный
7891	Городской округ «Город Чита»	Паромная 10, 12	Паромная. ул., 10, Чита, 672020	52,01625	113,50097	0.75 - железный
7892	Городской округ «Город Чита»	Паромная 14, 16	Паромная. ул., 18, Чита, 672020	52,01708	113,49921	0.75 - железный
7893	Городской округ «Город Чита»	г. Чита, ул. Токмакова, 1 МБУ "ДЮСШ N°5"	672027, Чита, улица Токмакова, 1	52,03713	113,51562	1.1 Евро
7894	Городской округ «Город Чита»	ТСЖ Энерком -Ул.Угданская 3 (29,96м3) Угданская 5 (4,83м3) ИП Дьячков Е.Ю м-н Маккавеевский ул. Угданская 3	ул. Угданская, 3, Чита, 672027	52,03753	113,51543	1.1 Евро
7895	Городской округ «Город Чита»	В/Г № 8 Госпиталь Горького 36	ул. Горького, 36, Чита, 672027	52,03772	113,51243	1.1 Евро
7896	Городской округ «Город Чита»	МЧС ул. Бекетова 45б 40-14-48	МЧС ул. Бекетова 45б 40-14-48	52,01815	113,49589	1.1 Евро

№	Муниципальное образование	Наименование места накопления	Адрес места накопления	Географические координаты		Тип контейнера
7897	Городской округ «Город Чита»	Администрация, ул. Шестиперова 66	, Чита, Ингодинский район ул. Шестиперова 66	52,01982	113,49108	1.1 Евро
7898	Городской округ «Город Чита»	пер. Кожевенный 5 УК Кенон	пер. Кожевенный 5 УК Кенон	52,01799	113,49351	1.1 Евро
7899	Городской округ «Город Чита»	АЗС №80 НЕФТЕМАРКЕТ, Молоковский тракт 4	АЗС №80 НЕФТЕМАРКЕТ, Молоковский тракт 4	52,00042	113,50257	1.1 Евро
7900	Городской округ «Город Чита»	В/Г № 7 ул. Угданская 16 а (2,2м3) 8-924-371-55-77	ул. Угданская, 16а, Чита, 672027	52,03889	113,51569	1.1 Евро
7901	Городской округ «Город Чита»	ул. Смоленская 77 жилой дом	672012, ул. Смоленская, 75А, Чита	52,04562	113,50254	1.1 Евро
7902	Городской округ «Город Чита»	УК Кварта-Л; Стройкомплект офис, ИП Булатов доставка пиццы, ул. Подгорбунского 57; Регион 1, ул. Подгорбунского 55, 55А;	672012, ул. Подгорбунского, 57, Чита	52,04472	113,49985	ПЭТ Контейнер
7903	Городской округ «Город Чита»	Заб ГУ Горького 28	672000, ул. Горького, 28, Чита	52,03617	113,51027	1.1 Евро
7904	Городской округ «Город Чита»	СЗ Горького 30, 32	ул. Горького, 30, Чита, 672000	52,03648	113,51083	1.1 Евро
7905	Городской округ «Город Чита»	г. Чита, ул. Молоковская, д. 13 МКД неблаг.фонд	ул. Молоковская, 13, г. Чита	52,01403	113,49594	1.1 Евро
7906	Городской округ «Город Чита»	ИП.Гамзюкова ТЦ Амелия Ленинградская 43	Ленинградская ул., 43, Чита, 672000	52,04042	113,50897	1.1 Евро
7907	Городской округ «Город Чита»	ДУ-4 ул. Кастринская 8 СЗ - ул. Кастринская 6; ИП Дементьев магазин Вне дорог ул. Кастринская 8 пом. 4 (1,1м3)	г Чита, ул Кастринская, д 6	52,03521	113,49191	1.1 Евро
7908	Городской округ «Город Чита»	Молоковская 7, УК Кенон	Молоковская ул., 7, Чита, 672020	52,01308	113,49697	1.1 Евро
7909	Городской округ «Город Чита»	г. Чита МКД АО "Служба заказчика" ул. Бутина, д. 42 А; МКД ТСЖ "Энерком" (34,93 м3 ул. Угданская, д. 17	ул. Бутина, 42А, г. Чита	52,04065	113,50724	1.1 Евро
7910	Городской округ «Город Чита»	ул. Луговая, 104, УК Кенон	ул. Луговая, 104, УК Кенон	52,013	113,49618	1.1 Евро
7911	Городской округ «Город Чита»	Нефтемаркет ул. Амурская 119а, ООО ДМВ офис ул. Амурская 119а (8-914-505-3159)	г Чита, ул Амурская, д 119, Нефтемаркет	52,03261	113,4909	1.1 Евро
7912	Городской округ «Город Чита»	Поликлиника, ул. Ярославского 18	ул. Ярославского, 18, Чита, 672020 Поликлиника	52,01713	113,49122	0.75 - железный
7913	Городской округ «Город Чита»	ИП Мамедов, кафе "Старая Пристань" ул. Паромная, 5	ИП Мамедов, кафе "Старая Пристань"ул. Паромная, 5	52,0164	113,49079	1.1 Евро
7914	Городской округ «Город Чита»	ГИМНАЗИЯ РАДУГА ЧОУ, г.Чита,ул.Серова,29 Ч/С .Серова,29	Чита, улица Серова, 29	52,03187	113,48993	0.75 - железный
7915	Городской округ «Город Чита»	г. Чита, ул. Ярославского, 16 МБУК КДЦ 'Спутник"	г. Чита, ул. Ярославского, 16МБУК КДЦ 'Спутник"	52,01642	113,48978	1.1 Евро
7916	Городской округ «Город Чита»	УВО ВНГ России(Охрана) ул. Володарского 13	УВО ВНГ России(Охрана) ул. Володарского 13	52,03918	113,46108	1.1 Евро
7917	Городской округ «Город Чита»	ДУ - 4 ул. Амурская 111, С З - ул. Серова 28; УК Наш очаг ул.Серова 38	г Чита, ул Серова, д 28	52,03118	113,49204	ПЭТ Контейнер
7918	Городской округ «Город Чита»	ЗОО "Сервис", ул. Комсомольская д. 40	ЗОО "Сервис", ул. Комсомольская д. 40	52,03986	113,46133	1.1 Евро
7919	Городской округ «Город Чита»	АГЗС Читаоблгаз ул. Ярославского, 2 в	АГЗС Читаоблгазул. Ярославского, 2 в	52,01333	113,48532	1.1 Евро
7920	Городской округ «Город Чита»	Институт Ж/Д Общежитие, ул. Журавлева, 3	г Чита, ул Журавлева, д 3, общежитие ж/д	52,03136	113,49238	1.1 Евро
7921	Городской округ «Город Чита»	магазин Панда , Ярославского 2/3	магазин Панда , Ярославского 2/3	52,01467	113,48651	1.1 Евро
7922	Городской округ «Город Чита»	УК Энергострой (10,79м3) ул. Серова 30	г Чита, ул Серова, д 30	52,0316	113,49162	1.1 Евро
7923	Городской округ «Город Чита»	Вивас 2 Недорезова, 16. Институт природных ресурсов. ИП Саранина Недорезова, 16А, Комсомольская 105 Б. ИП Самуилова Л.А. магазин "Пожарка" Комсомольская 105 . ООО "Хрусталик " оптика Комсомольская 105 .	672014, Недорезова ул., 16, Чита	52,04242	113,46476	1.1 Евро
7924	Городской округ «Город Чита»	СЗ Серова, 1, 1а, 1б, 1в, 1г, 1д	ул. Серова, 1Б, Чита, 672000	52,03063	113,49041	0.75 - железный
7925	Городской округ «Город Чита»	УК Ингода Набережная 74, 76, 80. Домремстрой ул. Набережная, 78, 78а. Центр социальной защиты населения ул. Набережная 76	78а, 78, 80. Домремстрой ул. Набережная, УК Ингода Набережная 74, 76	52,04443	113,46365	1.1 Евро
7926	Городской округ «Город Чита»	Читинские Ключи, Промышленная 7	Читинские Ключи,, Промышленная ул., 7, Чита	51,99704	113,47743	1.1 Евро
7927	Городской округ «Город Чита»	УК Ингода, ул. Байкальская, д. 15, 17. ТСЖ ТЭД ул. Григ. Костина д. 45; Библиотека ул. Байкальская 17	УК Ингода, ул. Байкальская, д. 15, 17	52,04505	113,45713	1.1 Евро
7928	Городской округ «Город Чита»	Веретенников пекарня 1-я Элеваторная 13	Веретенников пекарня , 1-я Элеваторная ул., 13, Чита	52,00078	113,48292	1.1 Евро
7929	Городской округ «Город Чита»	Домремстрой ул. Мысовская, д. 35, ул. Локомотивная 5, ул. Крымская 10	Домремстрой ул. Мысовская, д. 35, ул. Локомотивная 5, ул. Крымская 10	52,04702	113,45747	1.1 Евро
7930	Городской округ «Город Чита»	ИП Шведун ул. Балейская, 6	, Чита, ИП Шведунул. Балейская, 6	52,00307	113,47785	1.1 Евро
7931	Городской округ «Город Чита»	г. Чита, ул 3-я Трудовая, дд. 3, 5, 7 ООО УК "Кенон"	672020, Чита, Балейская улица, 3	51,99927	113,47359	1.1 Евро
7932	Городской округ «Город Чита»	Лидер, Балейская 3	Лидер Балейская ул., 3, Чита,	52,00014	113,47415	1.1 Евро
7933	Городской округ «Город Чита»	Кенон, ул. Промышленная 13, 13а, 15, 15а УК Кенон	Кенон, ул. Промышленная 13, 13а, 15, 15а УК Кенон	52,00416	113,48261	1.1 Евро
7934	Городской округ «Город Чита»	ООО "Виноград" ул. Московский тракт, 14, стр. 1 тел.: 8-914-470-6690	ООО "Виноград"ул. Московский тракт, 14, стр. 1тел.: 8-914-470-6690	52,01825	113,48146	1.1 Евро
7935	Городской округ «Город Чита»	Московский тракт, 33	672020, Московский тракт, 33, Чита	52,02016	113,47837	0.75 - железный
7936	Городской округ «Город Чита»	АЗС № 122 Нефтемаркет, ул. Московский тракт, 63	АЗС № 122 Нефтемаркет, ул. Московский тракт, 63	52,02462	113,4735	1.1 Евро
7937	Городской округ «Город Чита»	ул. Московский Тракт, 70	672000, ул. Московский Тракт, 70, Чита, 672020	52,02689	113,47531	ПЭТ Контейнер
7938	Городской округ «Город Чита»	Читинская епархия часовня ул. Московский тракт, 72	Читинская епархия часовня ул. Московский тракт, 72	52,02673	113,47568	1.1 Евро
7939	Городской округ «Город Чита»	Прогресс 4 мкр, д. 17	4мкр. Д. 17, Чита	52,07607	113,39248	1.1 Евро
7940	Городской округ «Город Чита»	ВЧ 59313-23	672042, Ул. Космонавтов 22 ВГ29 В, Ч 59313-23, п. Текстильщиков	52,07754	113,39136	1.1 Евро
7941	Городской округ «Город Чита»	ЖКС 8 ул. Космонавтов, д. 22	ЖКС 8 ул. Космонавтов 22, п. Текстильщиков	52,07757	113,39349	1.1 Евро
7942	Городской округ «Город Чита»	УК Быт - 4 мкр. д. 40, 41	, 4-й мкр., д. 41,40 Чита	52,07718	113,39399	1.1 Евро
7943	Городской округ «Город Чита»	Прогресс 4 мкр, д. 27 (1 заезд)	4 мкр. Д. 27 (1 заезд)	52,07611	113,3946	1.1 Евро
7944	Городской округ «Город Чита»	ИП Бадмаев Э.О. Читинка ул. Весенняя, д. 22	672030, ул. Весенняя, 22, п. Текстильщиков	52,07664	113,37557	1.1 Евро
7945	Городской округ «Город Чита»	Продмикс ул. Н-Широких 7	Продмикс ул. Н-Широких 7	52,07642	113,37155	1.1 Евро
7946	Городской округ «Город Чита»	ЗАО Актив ул.Весенняя, д. 14 маг №79	ЗАО Актив ул.Весенняя, д. 14 маг №79	52,0758	113,37674	1.1 Евро
7947	Городской округ «Город Чита»	Гаражный кооператив № 29, ул. Труда, д.5 (8-914-363-7007)	Гаражный кооператив № 29, ул. Труда, д.5 (8-914-363-7007)	52,08092	113,37669	1.1 Евро
7948	Городской округ «Город Чита»	Школа 52 ул. Весенняя 13	Школа 52 ул. Весенняя 13	52,07693	113,37845	1.1 Евро
7949	Городской округ «Город Чита»	ООО Авторитет Фиат ул. Космонавтов, д. 17А, ИП Красильников ул. Космонавтов, д. 17	ООО Авторитет Фиат ул. Космонавтов, д. 17А, ИП Красильников ул. Космонавтов, д. 17	52,0835	113,38138	1.1 Евро
7950	Городской округ «Город Чита»	ИП Скутин А.В. ул. Космонавтов, д. 14 с 13.04 уменьшение	ИП Скутин А.В. ул. Космонавтов, д. 14	52,07999	113,38191	1.1 Евро
7951	Городской округ «Город Чита»	МВД Труда 14	МВД Труда 16	52,07986	113,37447	1.1 Евро
7952	Городской округ «Город Чита»	ООО УК Вектор ул. Назара Широких, д. 12, ИП Куйдина магазин Дуэт ул. Назара Широких, д. 12 (2,2 м3) (1 заезд)	ул. Назара Широких, 12, ПЕРВЫЙ ЗАЕЗД	52,07572	113,3739	1.1 Евро
7953	Городской округ «Город Чита»	ООО УК Вектор Ул. Текстильщиков, д.11	ул. Текстильщиков, 11, Чита, 672042	52,0735	113,37392	1.1 Евро

№	Муниципальное образование	Наименование места накопления	Адрес места накопления	Географические координаты		Тип контейнера
7954	Городской округ «Город Чита»	Школа № 26 ул. Весенняя, д.16А	Школа № 26 ул. Весенняя, д.16А	52,07433	113,37642	1.1 Евро
7955	Городской округ «Город Чита»	ООО УК Вектор 9 мкр. д. 11	ООО УК Вектор 9 мкр. д. 11	52,07017	113,37716	ПЭТ Контейнер
7956	Городской округ «Город Чита»	ООО УК Вектор, ул. Текстильщиков, д. 13, 9	ул. Текстильщиков, 9,13	52,0729	113,37103	1.1 Евро
7957	Городской округ «Город Чита»	ООО УК Вектор ул. Назара Широких, д.7 (1 заезд), Кристина магазин ул. Назара Широких, д.6 (3,3м3).	ул. Назара Широких, д.7 ПЕРВЫЙ ЗАЕЗД	52,0752	113,37091	1.1 Евро
7958	Городской округ «Город Чита»	УК Полимер Н.Широких 10,11, ИП Климова ОС ул. Весенняя 28 кафе	УК Полимер Н.Широких 10,11,	52,07782	113,37078	1.1 Евро
7959	Городской округ «Город Чита»	Суворовское училище	Суворовское училище ул. Труда, 19,	52,07908	113,3719	1.1 Евро
7960	Городской округ «Город Чита»	ООО Полимер ул. Труда, д. 17	ул. Труда, 17	52,07893	113,37382	1.1 Евро
7961	Городской округ «Город Чита»	ГАУСО Соц.приют ул.Труда, д.15	ГАУСО Соц.приют ул.Труда, д.15	52,07913	113,37424	1.1 Евро
7962	Городской округ «Город Чита»	УК Полимер ул. Труда 12	ул. Труда, 12	52,0787	113,37563	1.1 Евро
7963	Городской округ «Город Чита»	Детский сад №34	ул. Труда, 9А Детский сад №34	52,07851	113,37629	1.1 Евро
7964	Городской округ «Город Чита»	ООО т УК Вектор Труда 5 (1 заезд)	ул. Труда д. 5 ПЕРВЫЙ ЗАЕЗД	52,07866	113,37918	1.1 Евро
7965	Городской округ «Город Чита»	Детский сад № 69 ул. Весенняя 9 а	Детский сад № 69 ул. Весенняя 9 а	52,07666	113,3794	1.1 Евро
7966	Городской округ «Город Чита»	ООО УК Бытсервис 3 МКР., д. 13,14	г Чита, мкр 3-й д 13,14	52,07539	113,38367	1.1 Евро
7967	Городской округ «Город Чита»	ООО УК Бытсервис 3 МКР, д. 5,6,7,8,10	3мкр д. 5, 6, 7, 8, 10.	52,07882	113,3838	1.1 Евро
7968	Городской округ «Город Чита»	ООО УК Вектор, ул. Весенняя, д. 32	ул. Весенняя, 32, Чита, 672042	52,07843	113,3696	1.1 Евро
7969	Городской округ «Город Чита»	ООО УК Вектор, ул. Весенняя, д. 36	ул. Весенняя, 36 Чита, 672042	52,0776	113,36671	1.1 Евро
7970	Городской округ «Город Чита»	ООО УК Вектор Ул. Весенняя, 40	ул. Весенняя, 40, Чита, 672042	52,07694	113,36953	1.1 Евро
7971	Городской округ «Город Чита»	Кадала Доронинская 6	672018, Кадала Доронинская 6, Кадалинка	52,00558	113,34999	1.1 Евро
7972	Городской округ «Город Чита»	СЗ ул. Угданская 9	ул. Угданская, 9, Чита, 672027	52,03913	113,51171	1.1 Евро
7973	Городской округ «Город Чита»	Регион 5, ул. Северный, 37, 38, 39	ул. Северный, 37, 38, 39 Чита, 672049	52,07345	113,48286	1.1 Евро
7974	Городской округ «Город Чита»	ЖКС 9 ул Тобольского 2а.2в.2в	ЖКС 9 ул Тобольского 2а.2в.2в	52,01002	113,32737	1.1 Евро
7975	Городской округ «Город Чита»	Энергожилстрой Хабаровская 1	Хабаровская ул., 1, Чита, 672000	52,03799	113,50653	1.1 Евро
7976	Городской округ «Город Чита»	УК Доверие ул.3-я Забайкальская 2 89144411116	Чита, 3-я Забайкальская улица, 2	52,02597	113,54225	1.1 Евро
7977	Городской округ «Город Чита»	ЖЭУ "Уют", ул. Украинский бульвар, 17а, ул. Славянская, 13	ул. Славянская, 13, Чита, 672039	52,02644	113,54469	1.1 Евро
7978	Городской округ «Город Чита»	СЗ Ленинградская 76, 78 . Андреев Магазин Драйв Ленинградская 76 пом.2	Ленинградская ул., 76, Чита, 672000	52,03829	113,50856	1.1 Евро
7979	Городской округ «Город Чита»	Гуров Новая волна и чердак Ленинградская 39	Ленинградская ул., 39, Чита, 672000	52,0387	113,50785	1.1 Евро
7980	Городской округ «Город Чита»	Северный дом 62,63 м/н ИП Кузнецов Норд, ЖСК- 26 89144439730	Северный 62, Чита, 672038	52,07914	113,48575	1.1 Евро
7981	Городской округ «Город Чита»	УК Энергожилстрой жилой дом ул. 2-я Забайкальская 10 (38,34 м3 в мес)	г Чита, ул 2-я Забайкальская, д 10	52,0281	113,54043	1.1 Евро
7982	Городской округ «Город Чита»	Энергожилстрой Славянская 15 (36,35 м3 в мес)	Чита, Славянская улица, 15	52,02686	113,54357	1.1 Евро
7983	Городской округ «Город Чита»	Станция переливания крови Балябина 5 Пульт	Чита, улица Балябина, 5	52,03906	113,50821	1.1 Евро
7984	Городской округ «Город Чита»	МВДЦСХО Балябина 11	672000, ул. Балябина, 11, Чита	52,03958	113,50694	ПЭТ Контейнер
7985	Городской округ «Город Чита»	ИП Бубнов магазин Мир музыки ул. Балябина 16 пом. 10	ул. Балябина, 16, Чита, 672000	52,03998	113,50755	1.1 Евро
7986	Городской округ «Город Чита»	ООО Кварта-ул.Балябина 13	ул. Балябина, 13, Чита, 672000	52,03982	113,50627	1.1 Евро
7987	Городской округ «Город Чита»	НУ ул.Бутина 36	ул. Бутина, 36, Чита, 672000	52,03966	113,50616	1.1 Евро
7988	Городской округ «Город Чита»	УК Кенон, ул. Белорусская, 13, 15, 17	ул. Белорусская, 15, Чита, 672039	52,02416	113,54345	1.1 Евро
7989	Городской округ «Город Чита»	ТСЖ Северный город, мкр. Северный, д. 66	672049, Северный 66, Чита	52,07723	113,48868	ПЭТ Контейнер
7990	Городской округ «Город Чита»	ТСЖ Северный город мкр. Северный 70	672049, Северный 70, Чита	52,07641	113,48906	ПЭТ Контейнер
7991	Городской округ «Город Чита»	ООО Забайкалстрой ул. Бабушкина 50	ул. Бабушкина, 50к3, Чита, 672000	52,03765	113,50649	1.1 Евро
7992	Городской округ «Город Чита»	Лидер ул. Кирова 3, 5, 6а ул. Белорусская 4	Чита, Ингодинский район Кирова 3	52,02229	113,53847	1.1 Евро
7993	Городской округ «Город Чита»	Пресспектива Северный 60; ЖПК-29 мкр Северный 60	Северный 60, Чита, 672049	52,07726	113,4837	1.1 Евро
7994	Городской округ «Город Чита»	Кварта-Л ул.Бабушкина 52, ДУ-6 Ленинградская 27, Гладков м-н Глобус (4,8)	Бабушкина ул., 52, Чита, 672000	52,03788	113,50647	1.1 Евро
7995	Городской округ «Город Чита»	ТСЖ Северянка Мкр Северный д. 59(выкат)	ул. Северный микрорайон, 59 п2, Чита, 672049	52,077	113,48428	0.75 - железный
7996	Городской округ «Город Чита»	СЗ Бутина 69. 71 б. ДУ-6 Бабушкина 64Сегмент ПРОДМИКС Бабушкина 64	ул. Бабушкина, 64, Чита, 672000	52,03879	113,50353	1.1 Евро
7997	Городской округ «Город Чита»	ЖЭУ Уют, ул. Гагарина 8В	ул. Гагарина, 8В, Чита, 672039	52,02168	113,54723	1.1 Евро
7998	Городской округ «Город Чита»	ТСЖ Северянка Мкр Северный д. 59(выкат)	ул. Северный микрорайон, 59 п1, Чита, 672049	52,07682	113,48431	0.75 - железный
7999	Городской округ «Город Чита»	ТСЖ Северянка Мкр Северный д. 59(выкат)	Северный 59 п3, Чита, 672049	52,07726	113,48427	0.75 - железный
8000	Городской округ «Город Чита»	ТСЖ Северянка Мкр Северный д. 59(выкат)	Северный 59 п4, Чита, 672049	52,07747	113,48425	0.75 - железный
8001	Городской округ «Город Чита»	СЗ ул. Хабаровская 13 ДУ- ул. Бутина 71 а	672000, Хабаровская ул., 13, Чита	52,03932	113,50354	1.1 Евро
8002	Городской округ «Город Чита»	ТСЖ Северянка Мкр Северный д. 59(выкат)	Северный 59 п5, Чита, 672049	52,07771	113,48408	0.75 - железный
8003	Городской округ «Город Чита»	ИФНС №3, ул. Кирова 6	ул. Кирова, 8Б, Чита, 672039	52,02175	113,54035	1.1 Евро
8004	Городской округ «Город Чита»	Энергожилстрой Силикатная 3 (март 6,6м3 с апреля 10,22 м3 в мес)	Чита, Силикатная улица, 3	52,02149	113,54048	1.1 Евро
8005	Городской округ «Город Чита»	ИП Хангашканова, ул.Селикатная 2,кафе Аян	Чита, Силикатная улица, 2	52,02035	113,54134	1.1 Евро
8006	Городской округ «Город Чита»	Регион 4 ул. Журавлева 50, ДУ 6 БАБУШКИНА, 68, Ткачук СА Бар Бабушкина 68, ИП Раднаева магазин Барис ул. Журавлева 68 (1м3 на общей), Рябов А.А. кафе Дядя Денер ул. Журавлева 52/2(1,1м3 в мес.на общей)	ул. Бабушкина, 68, Чита, 672000	52,03938	113,50207	1.1 Евро
8007	Городской округ «Город Чита»	ДУ 6 ул. Бабушкина 78, СЗ ул. Бабушкина 80а, ООО Комфорт ул. Хабаровская 25 (26,78м3) Хабаровская 23а (15,87м3), ул. Курнатовского 38 (26,42м3), Айдынов магазин ул. Хабаровская 23а(2,2м3 в мес.на общей)	ул. Курнатовского, 38, Чита, 672000	52,04056	113,49957	1.1 Евро
8008	Городской округ «Город Чита»	Регион 1, ул. Славянская 10А	ул. Славянская, 12, Чита, 672039	52,02402	113,5486	1.1 Евро
8009	Городской округ «Город Чита»	ДУ-6 ул. Балябина 37, Журавлева 69, 71 (1 заезд)	ул. Балябина, 37, Чита, 672000	52,04152	113,50117	1.1 Евро
8010	Городской округ «Город Чита»	СЗ ул. Бутина 73, Балябина 17, Бутина 73	Бутина ул., 73, Чита, 672000	52,04024	113,50456	1.1 Евро
8011	Городской округ «Город Чита»	Лидер, ул. Гагарина 15, 16	ул. Гагарина, 16, Чита, 672039	52,01935	113,54865	1.1 Евро
8012	Городской округ «Город Чита»	ООО Маяк магазин Хлеб-Соль мкр. Северный 50	Северный 50а, Чита, 672049	52,07696	113,48666	1.1 Евро
8013	Городской округ «Город Чита»	ООО Сила Агинский тракт 25	ООО Сила Агинский тракт 25	52,01029	113,56058	1.1 Евро
8014	Городской округ «Город Чита»	ООО Красритейл, Агинский тракт 25	ООО Красритейл, Агинский тракт 25	52,01022	113,55992	1.1 Евро
8015	Городской округ «Город Чита»	АО ГотЛаб, Агинский тракт 22, стр.2	АО ГотЛаб, Агинский тракт 22, стр.2	52,00349	113,56738	1.1 Евро
8016	Городской округ «Город Чита»	ООО Торгсервис, Агинский тракт 22	ООО Торгсервис, Агинский тракт 22	52,00345	113,56622	1.1 Евро
8017	Городской округ «Город Чита»	БРК, Агинский тракт 12	БРК, Агинский тракт 12	52,00617	113,56359	1.1 Евро
8018	Городской округ «Город Чита»	БАЖИН мкр.Северный 34 м\н Чайка	Северный34а, Чита, 672049	52,07568	113,48668	1.1 Евро
8019	Городской округ «Город Чита»	ДУ-6 ул. Балябина 30, Бутина 75, Журавлева 68, Угданская 29	672000, ул. Балябина, 30, Чита	52,04118	113,50568	1.1 Евро
8020	Городской округ «Город Чита»	Артель старателей Бальджа, Антипиха, 2-я Оранжерейная 12	672015, 2-я Оранжерейная ул., 12, Чита	51,99999	113,57053	1.1 Евро

№	Муниципальное образование	Наименование места накопления	Адрес места накопления	Географические координаты		Тип контейнера
8021	Городской округ «Город Чита»	ДУ - 6, ул. Бутина 91, 93, ИП Коркина ул. Бутина 91 (1,1 м3 в месяц)	672012, ТД "Багульник", ул. Бутина, 91, Чита	52,04204	113,50683	1.1 Евро
8022	Городской округ «Город Чита»	РОССЕТИ, Кутузова 46	РОССЕТИ, Кутузова 46	51,99516	113,57239	1.1 Евро
8023	Городской округ «Город Чита»	Подгорбунского 45, Угданская 40, д/с 53 ул. Подгорбунского 45 (3,3 м3 в месяц)	Подгорбунского 45	52,04314	113,50613	1.1 Евро
8024	Городской округ «Город Чита»	ООО УК «Фарос» Мкр. Северный, 58; Свербанк ул. Кр. Звезды 58 пом 1 (3,810 м3); ИП Пятунина Пивной квадрат ул. Красной звезды 58	ул. Северный микрорайон, 58, Чита, 672049	52,07489	113,48484	ПЭТ Контейнер
8025	Городской округ «Город Чита»	АЗС Линдор КР. Звезды 9А	ул. Красной Звезды, 9А, Чита, 672038	52,06707	113,4802	1.1 Евро
8026	Городской округ «Город Чита»	ООО Шинный центр ул. Инструментальная 8	8, Инструментальная улица, Чита	52,06678	113,48049	1.1 Евро
8027	Городской округ «Город Чита»	Гаражный кооператив №37, ул. Дивизионная 26	Гаражный кооператив №37, ул. Дивизионная 26	51,99157	113,60054	1.1 Евро
8028	Городской округ «Город Чита»	ул. Журавлева 79	г Чита, ул Журавлева, д 79	52,04492	113,50495	1.1 Евро
8029	Городской округ «Город Чита»	Новосити	672012, ул. Журавлева, 79, Чита	52,04469	113,50462	1.1 Евро
8030	Городской округ «Город Чита»	В/Г №49 21250	672530, Чита, Песчанка, ВГ N°49 21250	51,98958	113,61009	1.1 Евро
8031	Городской округ «Город Чита»	ИП Калбекова Э.А ТЦ ЗамЗам ул.Журавлева 81	ул. Журавлева, 81, Чита, 672012	52,04493	113,50629	1.1 Евро
8032	Городской округ «Город Чита»	Кварта-Л Северный 48 Полоротова Парикмахерская мкр Северный 48 Корсакова мед. Кабинет мкр. Северный 48 Корсакова салон мкр. Северный 48 Энергострой Северный 49	672049, ул. Северный микрорайон, 49, Чита	52,07492	113,48639	1.1 Евро
8033	Городской округ «Город Чита»	В/Г 20 Пехотная 9	В/Г 20 Пехотная 9	51,98967	113,59671	1.1 Евро
8034	Городской округ «Город Чита»	УК Лидер, ул. Пехотная 9	ул. Песчанка ДОС, 590, Песчанка, 672015	51,98926	113,59604	1.1 Евро
8035	Городской округ «Город Чита»	г. Чита, ул. Юности, 21 (ООО УК "Лидер" ЖЭУ N°10) ул. Юности, 10 (библиотека)	УК Лидер, ул. Юности 21,	51,99072	113,59377	1.1 Евро
8036	Городской округ «Город Чита»	УК Краском ул.Гаюсана 32, Помощь Е. Гаюсана 32 а, Детский сад №19 Гаюсана 32б , Библиотека Гаюсана 30а(0,4м3 в мес.на общей)	672038, ул. Евгения Гаюсана, 32А, Чита	52,06478	113,46898	1.1 Евро
8037	Городской округ «Город Чита»	Детский сад №17, ул. Юности 2	Детский сад №17, ул. Юности 2	51,98906	113,59149	1.1 Евро
8038	Городской округ «Город Чита»	г. Чита, ул. Юности, 4 МБОУ "СОШ N°10"	ул. Юности, 4, г. Чита (школа N°10)	51,98941	113,5947	1.1 Евро
8039	Городской округ «Город Чита»	ООО Маяк м-н Хлеб-соль, Дивизионная улица, 6	ООО Маяк м-н Хлеб-соль, Дивизионная улица, 6	51,99121	113,59165	1.1 Евро
8040	Городской округ «Город Чита»	Геодезическая ул., д. 27, 29 (жилые дома)	ул. Геодезическая, 27, Чита, 672038	52,06187	113,47512	1.1 Евро
8041	Городской округ «Город Чита»	ВЧ 28685, ул. Кутузова, 2а	672015, ул. Кутузова, 2а, г. Чита	51,98895	113,58047	1.1 Евро
8042	Городской округ «Город Чита»	УКССК ул. Красного восстания 15 (возле гаражей)	672038, ул. Красного Восстания, 15, Чита	52,06224	113,47653	1.1 Евро
8043	Городской округ «Город Чита»	г. Чита, мкр. Осетровка, 12 пекарня ИП Устюгов	г. Чита, мкр. Осетровка, 12пекарня ИП Устюгов	51,98727	113,57718	1.1 Евро
8044	Городской округ «Город Чита»	ИП Самаев, п. Осетровка, Походная улица, 21/2	ИП Самаев, п. Осетровка, Походная улица, 21/2	51,98712	113,58032	1.1 Евро
8045	Городской округ «Город Чита»	Физкультурно-оздоров. Центр ул. Строителей, д.3	Физкультурно-оздоров. Центр ул. Строителей, д.3	52,06827	113,35151	1.1 Евро
8046	Городской округ «Город Чита»	ГУП Аптечный склад, Аптечный проезд 16	ГУП Аптечный склад, Аптечный проезд 16	51,98734	113,56815	1.1 Евро
8047	Городской округ «Город Чита»	ИП Усатенко, г. Чита, ул. Каларская, 50А, стр. 5	ИП Усатенко, г. Чита, ул. Каларская, 50А, стр. 5	51,9891	113,56524	1.1 Евро
8048	Городской округ «Город Чита»	переулок Каштакский 7	г Чита, Каштакский пер, д 7	52,06582	113,49127	1.1 Евро
8049	Городской округ «Город Чита»	Школа № 37 Строителей 25	Школа № 37 Строителей 25	52,06603	113,35185	1.1 Евро
8050	Городской округ «Город Чита»	Каштакский переулок-Оленгуйская ул. (неблаг. Фонд)	672038, Оленгуйская ул., 45, Чита	52,06672	113,49124	0.75 - железный
8051	Городской округ «Город Чита»	2-й Каштакский переулок-Оленгуйская ул.(Неблаг. Фонд)	2-я Каштакская ул., 32, Чита, 672038	52,06671	113,48903	0.75 - железный
8052	Городской округ «Город Чита»	3-й Каштакский переулок-Оленгуйская ул. (неблаг. Фонд)	672038, 3-я Каштакская ул., 66, Чита	52,06659	113,48794	0.75 - железный
8053	Городской округ «Город Чита»	Перспектива Северный 17, 20; Регион 5, СЕВЕРНЫЙ, 18,19; УК Северный ул. Северный 22	672049, Северный микрорайон, 22, Чита	52,07005	113,49198	1.1 Евро
8054	Городской округ «Город Чита»	5-я Каштакский переулок-Оленгуйская неблаг. Фонд	672038, 5-я Каштакская ул., 19, Чита	52,06675	113,48559	0.75 - железный
8055	Городской округ «Город Чита»	4-й Каштакский переулок-Оленгуйская ул. (неблаг. Фонд); ООО Уютный двор ул. 4-я Каштакская 40 (0,4м3)	672038, 4-я Каштакская ул., 99, Чита	52,06659	113,48659	0.75 - железный
8056	Городской округ «Город Чита»	ул. Каларская, 30, Чита, школа 14	ул. Каларская, 30, Чита, школа 14	51,99578	113,5514	1.1 Евро
8057	Городской округ «Город Чита»	ул. 5-я Каштакская 19а, 19б	г Чита, ул 5-я Каштакская, д 19	52,06603	113,48536	1.1 Евро
8058	Городской округ «Город Чита»	РЖД Котельная ПМС-54 1-я Задорожная 1, стр.2(0,75м3 в мес.)	Чита, Ингодинский район 1-я Задорожная 1	51,97859	113,56166	0.75 - железный
8059	Городской округ «Город Чита»	Детский сад 46, г. Чита, ул. Автозаводская 3а	Детский сад 46, г. Чита, ул. Автозаводская 3а	52,06956	113,36175	1.1 Евро
8060	Городской округ «Город Чита»	Станционная ул., 22, Антипиха, Вокзал	672015, Станционная ул., 22, Антипиха	51,98911	113,54684	1.1 Евро
8061	Городской округ «Город Чита»	6-я и 7-я Каштакская 1-я Автогенная неблаг. фонд	672038, 6-я Каштакская ул., 16, Чита	52,06235	113,48466	1.1 Евро
8062	Городской округ «Город Чита»	ООО Луч м-н Продмикс, ул.Энтузиастов, д.76	г Чита, ул Энтузиастов, д 77в	52,06609	113,35961	1.1 Евро
8063	Городской округ «Город Чита»	Прспектива Ф. Гладкова 8, 8а	Чита, улица Фёдора Гладкова, 8	52,07025	113,48412	1.1 Евро
8064	Городской округ «Город Чита»	Перинатальный центр Коханского 16	ул. Коханского, 16, Чита, 672038	52,06083	113,49721	1.1 Евро
8065	Городской округ «Город Чита»	Каларская ул., 4, Антипиха ГК 49	Каларская ул., 4, Антипиха ГК 49	51,99105	113,5526	1.1 Евро
8066	Городской округ «Город Чита»	УК «Северный» Красной Звезды 50 ул Крайняя 10; ИП Исмайбагандов БС ул.Ф.Гладкова 6 пом 2 (6,5) + детская школа искуств №3 (3,3); ИП Сафонова парикмахерская Идеал ул. Красной Звезды 50	Красной Звезды 50 ул Крайняя 10 Чита, 672038	52,06982	113,48314	ПЭТ Контейнер
8067	Городской округ «Город Чита»	Нагорная ул., 40,	г Чита, ул Нагорная, д 38 Следст.Упраление	52,04434	113,51147	0.75 - железный
8068	Городской округ «Город Чита»	Кафе Парни из Баку ул. Строителей, д.92А	ТЦ "Парни из Баку", ул. Строителей, 92А, п. Энергетиков, 672022	52,06703	113,36476	1.1 Евро
8069	Городской округ «Город Чита»	Ундугунская 10 Антипиха	672015, Чита, улица Ундугунская , 10	51,99545	113,54859	1.1 Евро
8070	Городской округ «Город Чита»	ЧТОТиБ Бабушкина 66 32-06-18	г Чита, ул Бабушкина, д 66, ЧТОТиБ	52,03973	113,50336	1.1 Евро
8071	Городской округ «Город Чита»	ИП Хангашканова кафе Аян; ИП Творогова кафе Дружба; ФССП Бабушкина 127	672000, ул. Бабушкина, 127, Чита	52,03864	113,50113	1.1 Евро
8072	Городской округ «Город Чита»	ООО Дисконт м-н Спутник ГРЭС Строителей, д.1В	ООО Дисконт м-н Спутник ГРЭС Строителей, д.1В	52,06802	113,35571	1.1 Евро
8073	Городской округ «Город Чита»	ГРЭС ул.Строителей, д. 5,6, Сбербанк ул. Строителей, д.5 пом. 1 (1,805 м3)	ГРЭС ул.Строителей, д. 5,6,	52,06666	113,3587	1.1 Евро
8074	Городской округ «Город Чита»	Школа 2, Анохина 110	г Чита, ул Анохина, д 110, Школа № 2	52,03397	113,49329	1.1 Евро
8075	Городской округ «Город Чита»	БАЖИН. Кр.Звезды ул., д. 24 А. Магазин "Восток"	672038, ул. Красной Звезды, 24А, Чита	52,06026	113,48437	1.1 Евро
8076	Городской округ «Город Чита»	ГРЭС ул.Строителей, д.7,87,75,82,83	83, 82, 75, ГРЭС ул.Строителей, д.7, 87	52,06727	113,363	1.1 Евро
8077	Городской округ «Город Чита»	ООО Жилком ул.Кр.Звезды 26, 28, ООО Краском ул.Автогенная 1, Регион 5, К.Звезды, 24, 30	Россия, Чита, 30, улица Красной Звезды	52,06145	113,4858	1.1 Евро
8078	Городской округ «Город Чита»	ВГ№ 18А, ул. Казачья 3	ВГ№ 18А, ул. Казачья 3	51,99667	113,55751	1.1 Евро
8079	Городской округ «Город Чита»	Парецкая Продмикс, ул. Боровая 4	Парецкая Продмикс, ул. Боровая 4	51,99807	113,55577	1.1 Евро
8080	Городской округ «Город Чита»	ООО МАЯК магазин Хлеб-Соль , ул. Боровая 9	ООО МАЯК магазин Хлеб-Соль , ул. Боровая 9	51,9979	113,55382	1.1 Евро
8081	Городской округ «Город Чита»	УК Жилком ул.Июньская 16,18; Регион 2, Июньская, 24, Шилова, 91, 93; АО Оборонэнерго РЭС Забайкальский ул. Июньская 23б	672038, ул. Июньская, 24, Чита	52,06024	113,49313	ПЭТ Контейнер

№	Муниципальное образование	Наименование места накопления	Адрес места накопления	Географические координаты		Тип контейнера
8082	Городской округ «Город Чита»	ДомСервис ул. Чкалова, 158, ИП Колотилина ул. Курнатовского 27 (2,2м3 в мес.на общей), ООО метод-информ.технологии Чкалова 158, ООО Успех кафе Охота ул. Чкалова 158	г Чита, ул Чкалова, д 158, ДомСервис	52,03976	113,49609	1.1 Евро
8083	Городской округ «Город Чита»	Пенсионный фонд ул. Чкалова 160; Отделение пен.фонда ул. Чкалова 160	г Чита, ул Чкалова, д 160, Пенсионный фонд	52,04023	113,49588	1.1 Евро
8084	Городской округ «Город Чита»	ЖЭУ Уют ул. Казачья, 5, ул. Боровая, 2, 4	ЖЭУ Уют ул. Казачья, 5, ул. Боровая, 2, 4	51,99895	113,55643	1.1 Евро
8085	Городской округ «Город Чита»	УК РЭЦ ул. Курнатовского 27	Чита, улица Курнатовского, 27	52,03981	113,49737	1.1 Евро
8086	Городской округ «Город Чита»	г. Чита, ул. Автогенная, дд. 6, 8, 10, 12 МКД ООО УК "Пятая"	672038, Чита, улица Автогенная, 4Б	52,06004	113,48746	1.1 Евро
8087	Городской округ «Город Чита»	Красной звезды 12 (1 заезд)	672038, ул. Красной Звезды, 12, Чита	52,05929	113,48485	1.1 Евро
8088	Городской округ «Город Чита»	ДУ - 4 ул. Чкалова 141, 143,145, Богомягкова 14; ИП Попова кафе Кушай суши и пиццу ул. Чкалова 145 (4,8м3)	г Чита, ул Чкалова, д 141,143,145, ул Богомягкова 14, ДУ-4	52,03926	113,49602	1.1 Евро
8089	Городской округ «Город Чита»	УК Нарспи Нагорная 43, ИП Бажул офис ул. Нагорная 43(2,2м3 в мес.на общей)	Нагорная ул., 43, Чита, 672012	52,04453	113,50874	1.1 Евро
8090	Городской округ «Город Чита»	Ук Импульс ул. Казачья 22,24,24а	Ук Импульс ул. Казачья 22,24,24а	51,9987	113,5598	1.1 Евро
8091	Городской округ «Город Чита»	Нагорная 46	Чита, улица Бутина, 115к2	52,04507	113,51016	1.1 Евро
8092	Городской округ «Город Чита»	ГРЭС ул.Энтузиастов, д.13,53,79	ГРЭС ул.Энтузиастов, д.13,53,79	52,06225	113,35705	1.1 Евро
8093	Городской округ «Город Чита»	Регион 2, Июньская, 4, Новобульварная 88, 90,	672038, ул. Новобульварная, 90, Чита	52,05558	113,4883	1.1 Евро
8094	Городской округ «Город Чита»	УК Антипиха ул. Казачья, 34, Антипиха	УК Антипиха ул. Казачья, 34,36 , Антипиха	52,00269	113,56241	1.1 Евро
8095	Городской округ «Город Чита»	РЭЦ ул. Казачья, 40, Антипиха	РЭЦ ул. Казачья, 38, 40, Антипиха	52,00376	113,56286	1.1 Евро
8096	Городской округ «Город Чита»	Регион 2 Новобульварная 82, 82А, 84, 86	672038, ул. Новобульварная, 90, Чита	52,0552	113,48946	1.1 Евро
8097	Городской округ «Город Чита»	Энергожилстрой Новобульварная 53	672012, ул. Новобульварная, 53, Чита	52,04584	113,50917	1.1 Евро
8098	Городской округ «Город Чита»	ЧГМА Новобульварная ул., 163	ул. Новобульварная, 163, Чита, 672038	52,05468	113,48782	1.1 Евро
8099	Городской округ «Город Чита»	Водоканал Нагорная ул., 102	672038, ул. Нагорная, 102, Чита	52,05338	113,48886	1.1 Евро
8100	Городской округ «Город Чита»	ул. Александра Липова 5, Жилая зона 7	ул. Александра Липова 5, Жилая зона 7	52,00502	113,55677	1.1 Евро
8101	Городской округ «Город Чита»	ИК 5 ул. Липатова 5 за территорией	ИК 5 ул. Липатова 5 за территорией	52,00545	113,55632	1.1 Евро
8102	Городской округ «Город Чита»	МВД Липова 1, Антипиха	МВД Липова 1, Антипиха	52,00898	113,55733	1.1 Евро
8103	Городской округ «Город Чита»	МВДЦСХО, Липова 1а	МВДЦСХО, Липова 1а	52,00914	113,55761	1.1 Евро
8104	Городской округ «Город Чита»	МВДЦСХО, Липова 4	МВДЦСХО, Липова 4	52,00865	113,55614	1.1 Евро
8105	Городской округ «Город Чита»	ООО Навигатор, Агинский тракт 6а	Агинский тракт, 6а, Чита, 672010	52,00995	113,556	1.1 Евро
8106	Городской округ «Город Чита»	ГРЭС ул.Энергетиков, д. 1,2,3,4	ГРЭС ул.Энергетиков, д. 1,2,3,4	52,06388	113,35381	1.1 Евро
8107	Городской округ «Город Чита»	АЗС №6 Нефтемаркет, Агинский тракт 6	АЗС "Нефтемаркет, Агинский тракт, 6	52,01062	113,55558	1.1 Евро
8108	Городской округ «Город Чита»	ГРЭС ул.Энтузиастов, д. 32,93,95	ГРЭС ул.Энтузиастов, д. 32,93,95	52,06498	113,35308	1.1 Евро
8109	Городской округ «Город Чита»	ИП Малинкова Ю.Ю.	ул. Шилова, 35А, г. Чита	52,04773	113,49046	1.1 Евро
8110	Городской округ «Город Чита»	ГРЭС ул.Энтузиастов, д. 15,16,51	ГРЭС ул.Энтузиастов, д. 15,16,51	52,06418	113,35131	1.1 Евро
8111	Городской округ «Город Чита»	ГРЭС ул.Энтузиастов, д.91,92	ГРЭС ул.Энтузиастов, д.91,92	52,06595	113,35105	1.1 Евро
8112	Городской округ «Город Чита»	ООО "Садко Моторс" и ООО "Мир приключений" Тимирязева 25	г Чита, ул Тимирязева, д 27	52,0492	113,48989	1.1 Евро
8113	Городской округ «Город Чита»	ГРЭС ул.Энтузиастов, д.96	ул. Энтузиастов, 96, Чита, 672042	52,06672	113,35158	1.1 Евро
8114	Городской округ «Город Чита»	Домремстрой ул. Ломоносова д. 42, Крымская д. 5	Домремстрой ул. Ломоносова д. 42, Крымская д. 5	52,04808	113,45644	1.1 Евро
8115	Городской округ «Город Чита»	УК Забайкалжилсервис, Курнатовского 8(Анохина 120)	г Чита, ул Анохина, д 120	52,03409	113,49305	ПЭТ Контейнер
8116	Муниципальный район «Читинский район»	в/ч 26292. п. Карповка. (Военный городок №60)	Читинский район, село Карповка	52,20855	113,53574	0.75 - железный
8117	Муниципальный район «Читинский район»	344 ВШП пгт. Атамановка (Военный городок № 62)	Читинский район, пгт. Атамановка	51,92941	113,63711	0.75 - железный
8118	Муниципальный район «Читинский район»	в/ч 63559. с. Арахлей. (Военный городок № 265)	Читинский район, село Арахлей	52,16264	112,83667	0.75 - железный
8119	Муниципальный район «Читинский район»	ВГ №40, в/ч 75313-2, ст Домна	Читинский р-н	51,90291	113,15167	1.1 Евро
8120	Муниципальный район «Читинский район»	ВГ №2/38, в/ч 32390, ст Домна,ул Батарейная	Читинский район, село Домна	51,90521	113,15888	1.1 Евро
8121	Муниципальный район «Читинский район»	ВГ №38 Аэродром в/ч 63559	Читинский район, село Домна	51,91665	113,13347	1.1 Евро
8122	Муниципальный район «Читинский район»	ВГ №38, в/ч 63559	Читинский район, село Домна	51,90078	113,16036	1.1 Евро
8123	Муниципальный район «Читинский район»	УПРАВЛЕНИЕ РОСГВАРДИИ ПО ЗАБАЙКАЛЬСКОМУ КРАЮ (Читинский район, с. Арахлей, мкр. Восточный, вл.45/03)	Читинский р-н	52,21979	112,93475	0.75 - железный
8124	Муниципальный район «Читинский район»	МОУ СОШ пгт. Атамановка	156, улица Матюгина, пгт. Атамановка, Читинский район	51,93067	113,64259	0.75 - железный
8125	Муниципальный район «Читинский район»	Школа, с. Бургень	Читинский район, село Бургень, Школьная улица, 17	52,41888	113,77295	1.1 Евро
8126	Муниципальный район «Читинский район»	Забайкальский государственный колледж оз Арахлей	Читинский район	52,20293	112,92975	1.1 Евро
8127	Муниципальный район «Читинский район»	Зоопарк, с. Амодово	Читинский район, Берёзовая аллея	51,86217	113,21316	1.1 Евро
8128	Муниципальный район «Читинский район»	Продмикс, пгт. Новокручининский, ул. Дорожная, 51а	Читинский район, пгт. Новокручининский, ул Дорожная, д 51	51,78056	113,79092	0.75 - железный
8129	Муниципальный район «Читинский район»	ООО Эконом, Атамановка, ул. Связи, 24а	Читинский район, пгт. Атамановка, ул Связи, д 24а	51,92802	113,64145	1.1 Евро
8130	Муниципальный район «Читинский район»	Читинская ЦРБ	Читинский район, село Маккавеево, улица Бутина, 53	51,75483	113,91819	1.1 Евро
8131	Муниципальный район «Читинский район»	Государственное казенное учреждение здравоохранения "Краевой специализированный дом ребенка № 2"	672530, Читинский район, Атамановка, Совхозная улица, 45	51,9525	113,60648	1.1 Евро
8132	Муниципальный район «Читинский район»	Лесопилорама ИП Карплюк Ирина Петровна	Читинский район, 500м по направлению на восток от с. Сивяково	51,89238	113,24427	1.1 Евро
8133	Муниципальный район «Читинский район»	Местная религиозная организация читинская церковь евангельских христиан-баптистов "Антиохия", ул Озерная,39 (база отдыха)	Забайкальский Читинский район, село Иван-Озеро, ул Озерная, д 39	52,25569	112,98189	0.75 - железный
8134	Муниципальный район «Читинский район»	Школа, с. Иргень	Читинский район, село Иргень	51,98345	112,5792	1.1 Евро
8135	Муниципальный район «Читинский район»	школьная 50	672560, Читинский район, Яблоново, Неизвестная дорога,	51,83871	112,76511	1.1 Евро
8136	Муниципальный район «Читинский район»	ДС "Малыш", ул. Связи,22	Забайкальский Читинский район, пгт. Атамановка, ул Связи, д 22	51,92792	113,64385	0.75 - железный
8137	Муниципальный район «Читинский район»	Заозерная	672524, Читинский район, Лесной Городок, Неизвестная дорога,	51,73834	113,07654	1.1 Евро
8138	Муниципальный район «Читинский район»	Центральная	672524, Читинский район, Лесной Городок, Неизвестная дорога,	51,73377	113,06547	1.1 Евро
8139	Муниципальный район «Читинский район»	МОУ СОШ с. Беклемишево	25, Школьная улица, село Беклемишево, Читинский район	52,1174	112,66854	1.1 Евро
8140	Муниципальный район «Читинский район»	ПТБ "Чита" (база), ООО Вертикаль,ул 2-я Малая, уч.7	Читинский район, село Смоленка, ул 2-я Малая	52,13175	113,52481	1.1 Евро
8141	Муниципальный район «Читинский район»	Ф/л Антонова Светлана Ивановна	Читинский район, село Карповка, мкр Чистый ключ, д 69	52,20853	113,53571	0.75 - железный

№	Муниципальное образование	Наименование места накопления	Адрес места накопления	Географические координаты		Тип контейнера
8142	Муниципальный район «Читинский район»	ИП Белова С.В., магазин "Центральный",ул Красноармейская,2	Читинский район, пгт. Новокручининский	51,77516	113,79244	1.1 Евро
8143	Муниципальный район «Читинский район»	ПАО "Федеральная Сетевая Комания Единой Энергетической Системы"	Читинский район, поселок при станции Лесная	51,78136	113,0174	1.1 Евро
8144	Муниципальный район «Читинский район»	Частное лицо Антонова	Читинский район, село Карповка, мкр Чистый ключ	52,18801	113,53408	0.75 - железный
8145	Муниципальный район «Читинский район»	АО "Машзавод", ВГ №62	Читинский район, пгт. Атамановка	51,93002	113,63858	1.1 Евро
8146	Муниципальный район «Читинский район»	ИП Хозеева М.Н. магазин "Апельсин", ул Армейская,36	Читинский район, село Смоленка, ул Армейская, д 36	52,14862	113,51382	1.1 Евро
8147	Муниципальный район «Читинский район»	ООО "Новый материк"	Читинский район, пгт. Новокручининский, ул Промышленная	51,75964	113,80263	0.75 - железный
8148	Муниципальный район «Читинский район»	Общая КП	Читинский район, село Яблоново	51,83944	112,76102	1.1 Евро
8149	Муниципальный район «Читинский район»	с. Шишкино Детский сад "Незабудка " ул. Луговая,5	Читинский район, село Шишкино, Луговая улица, 5	52,30685	113,58202	1.1 Евро
8150	Муниципальный район «Читинский район»	СНТ "МЕТАЛЛУРГ"	Читинский район, тер СНТ Металлург	52,10893	113,55246	8.0 Бункер
8151	Муниципальный район «Читинский район»	Полосов Андрей Андреевич	Забайкальский Читинский район, тер ДНТ Усадьба, ул Орловская, д 10	52,01666	113,39104	1.1 Евро
8152	Муниципальный район «Читинский район»	ДНП Титан микрорайон	Карповка, Читинский район	52,18786	113,53036	1.1 Евро
8153	Муниципальный район «Читинский район»	ДФТБ микрорайон	672513, Читинский район, Карповка,	52,22593	113,54756	1.1 Евро
8154	Муниципальный район «Читинский район»	ИП Барахоева кафе мельница	672513, Читинский район, Карповка, чистый ключ 27	52,19067	113,53087	0.75 - железный
8155	Муниципальный район «Читинский район»	досы смоленка	672512, Читинский район, Смоленко, Весенняя улица, 6	52,14272	113,49761	1.1 Евро
8156	Муниципальный район «Читинский район»	в/г 31	672512, Читинский район, Смоленко, Весенняя улица, 6	52,14419	113,50013	1.1 Евро
8157	Муниципальный район «Читинский район»	ООО маяк магазин Хлеб соль	672512, Читинский район, Смоленка, Центральная улица, 33	52,13969	113,49909	1.1 Евро
8158	Муниципальный район «Читинский район»	Атамановка, ул. заводская 12,14	заводская 14 Атамановка, 672530	51,91778	113,65638	0.75 - железный
8159	Муниципальный район «Читинский район»	Атамановка, ул. Заводская, 8	WM94+3H Атамановка, 672530	51,91771	113,65639	0.75 - железный
8160	Муниципальный район «Читинский район»	ИП Любин Андрей Владимирович	Читинский район, село Тасей	52,21839	112,95623	1.1 Евро
8161	Муниципальный район «Читинский район»	ИП Кутсар п. Засопка ул. Совхозная д. 4 (8-914-467-7707)	ИП Кутсар п. Засопка ул. Совхозная д. 4 (8-914-467-7707)	52,02338	113,41333	1.1 Евро
8162	Муниципальный район «Читинский район»	ИП Федурин Андрей Сергеевич (СТО "Дизелист")	Читинский район, село Засопка, ул Просторная, д 1А	52,02386	113,41349	1.1 Евро
8163	Муниципальный район «Читинский район»	ИП Агеенко А.В. магазин Деревенский	д 17А, ул 1-я Санаторная, пгт. Атамановка, Забайкальский Читинский р-н	51,93321	113,62654	0.75 - железный
8164	Муниципальный район «Читинский район»	База отдыха УСОК №3 (Маяк)	Читинский район, село Преображенка, ул Арахлейская, д 27Б	52,21666	112,83172	1.1 Евро
8165	Муниципальный район «Читинский район»	База отдыха УСОК №1 (Вектор)	Читинский р-н	52,23779	112,93046	1.1 Евро
8166	Муниципальный район «Читинский район»	Блок-контейнер ст. Лесная	Читинский район, п/ст Лесная	51,76619	113,00275	0.75 - железный
8167	Муниципальный район «Читинский район»	ГИМС МЧС по Заб. краю	Читинский р-н	52,23299	112,93297	1.1 Евро
8168	Муниципальный район «Читинский район»	Магазин "Мельница", ИП Барахоева И.И.	Читинский район, село Карповка, мкр Чистый ключ, д 27	52,20862	113,53566	0.75 - железный
8169	Муниципальный район «Читинский район»	База отдыха ЗабИЖТ	Читинский район, село Преображенка	52,21345	112,82803	0.75 - железный
8170	Муниципальный район «Читинский район»	АДМИНИСТРАЦИЯ ЧИТИНСКОГО РАЙОНА	Читинский р-н	51,98525	112,5665	8.0 Бункер
8171	Муниципальный район «Читинский район»	АДМИНИСТРАЦИЯ ЧИТИНСКОГО РАЙОНА	Читинский район, село Беклемишево	52,1279	112,66912	8.0 Бункер
8172	Муниципальный район «Читинский район»	АДМИНИСТРАЦИЯ ЧИТИНСКОГО РАЙОНА	Читинский р-н	52,13916	112,77204	8.0 Бункер
8173	Муниципальный район «Читинский район»	АДМИНИСТРАЦИЯ ЧИТИНСКОГО РАЙОНА	Читинский р-н	52,13882	112,67631	8.0 Бункер
8174	Муниципальный район «Читинский район»	АДМИНИСТРАЦИЯ ЧИТИНСКОГО РАЙОНА	Читинский р-н	52,20488	112,81892	8.0 Бункер
8175	Муниципальный район «Читинский район»	АДМИНИСТРАЦИЯ ЧИТИНСКОГО РАЙОНА	Читинский район, село Преображенка	52,22152	112,82733	8.0 Бункер
8176	Муниципальный район «Читинский район»	АДМИНИСТРАЦИЯ ЧИТИНСКОГО РАЙОНА	Читинский р-н	52,1957	112,9316	8.0 Бункер
8177	Муниципальный район «Читинский район»	АДМИНИСТРАЦИЯ ЧИТИНСКОГО РАЙОНА	Забайкальский Читинский р-н,	52,22352	112,93409	8.0 Бункер
8178	Муниципальный район «Читинский район»	АДМИНИСТРАЦИЯ ЧИТИНСКОГО РАЙОНА	Читинский р-н	52,24738	112,92532	8.0 Бункер
8179	Муниципальный район «Читинский район»	Администрация Читинского райна	Забайкальский читинский район, иван озеро	52,26801	113,02434	8.0 Бункер
8180	Муниципальный район «Читинский район»	ИП Амирян К.С. (кафе "Кавказская пленница")	Читинский район, село Угдан, д 23Б, ул Набережная	52,15774	113,46056	0.75 - железный
8181	Муниципальный район «Читинский район»	ИП Саранина А.И., база отдыха "Лунный пляж"	Читинский район	52,23154	112,93332	0.75 - железный
8182	Муниципальный район «Читинский район»	ИП Саранина А.И., база отдыха "Фортуна"	Читинский район, микрорайон Северный	52,24753	112,88968	0.75 - железный
8183	Муниципальный район «Читинский район»	ООО "Контакт Плюс"	Читинский район	52,22756	112,93387	1.1 Евро
8184	Муниципальный район «Читинский район»	Управление судебного департамента в Забайкальском крае	Читинский район	52,22709	112,9335	1.1 Евро
8185	Муниципальный район «Читинский район»	АДМИНИСТРАЦИЯ ЧИТИНСКОГО РАЙОНА	Читинский район, село Иван-Озеро	52,26053	112,98592	8.0 Бункер
8186	Муниципальный район «Читинский район»	НЕФТЕМАРКЕТ ПАО, с.Новотроицкое	Читинский район, село Новотроицк	51,99077	114,07986	0.75 - железный
8187	Муниципальный район «Читинский район»	УФСИН ИК-5	Читинский район	52,23015	112,93369	1.1 Евро
8188	Муниципальный район «Читинский район»	База ГИД	Читинский район	52,23704	112,93083	0.75 - железный
8189	Муниципальный район «Читинский район»	База отдыха "Лагуна" - оз. Арахлей	Читинский район	52,22863	112,93492	0.75 - железный
8190	Муниципальный район «Читинский район»	Участок км. 547 Забайкальский край, Читинский р-он, км. 547 а/д Улан-Удэ-Романовка-Чита (Яблоневый хребет)	Читинский район	52,28045	113,37152	8.0 Бункер

№	Муниципальное образование	Наименование места накопления	Адрес места накопления	Географические координаты		Тип контейнера
8191	Муниципальный район «Читинский район»	База отдыха "Феникс"	Читинский район, село Преображенка	52,21235	112,82796	0.75 - железный
8192	Муниципальный район «Читинский район»	База отдыха "Арахлей"	Читинский район	52,23671	112,93102	0.75 - железный
8193	Муниципальный район «Читинский район»	МБУ СШОР №4	Читинский район	52,18469	112,91752	1.1 Евро
8194	Муниципальный район «Читинский район»	ИП Подовинников	Читинский район	52,23873	112,92975	0.75 - железный
8195	Муниципальный район «Читинский район»	ООО Байкалнефть	Читинский район	51,81791	113,06818	0.75 - железный
8196	Муниципальный район «Читинский район»	АНО ЛОД "Энергетик"	Читинский район	51,84998	113,71195	0.75 - железный
8197	Муниципальный район «Читинский район»	ФЛ Тулькибаев Равиль Закиевич	Читинский район, посёлок при станции Ингода, Школьная улица, 16А	51,8411	113,10414	1.1 Евро
8198	Муниципальный район «Читинский район»	Военный городок 40а в/ч 59313-58	Читинский район, посёлок Лесной Городок	51,73273	113,07054	1.1 Евро
8199	Муниципальный район «Читинский район»	Военный городок 40а в/ч 59313-47	Читинский район	51,73824	113,0514	1.1 Евро
8200	Муниципальный район «Читинский район»	Военный городок № 251 вч 59313/44 Забайкальский край, с. Гонгота	Читинский район	51,79057	112,27409	1.1 Евро
8201	Муниципальный район «Читинский район»	ИП Ерохин Дмитрий Игоревич СТО	Читинский район, село Смоленка	52,13239	113,4931	0.75 - железный
8202	Муниципальный район «Читинский район»	ФЛ Берсенева О.Б., база отдыха "Тимон и Пумба"	Читинский район	52,21771	112,93575	0.75 - железный
8203	Муниципальный район «Читинский район»	Модельный участок оз. Большой Ундугун, южное побережье	Читинский район	52,10162	112,58504	0.75 - железный
8204	Муниципальный район «Читинский район»	База отдыха "Солнышко" с. Преображенка, ул. Арахлейская, 4а	Читинский район, село Преображенка	52,22056	112,83266	0.75 - железный
8205	Муниципальный район «Читинский район»	Магазин "Нарана", ИП Усатова И.Ц., Читинский р-н, с. Сохондо, ул. Речная, 5Б	Читинский район, село Сохондо, Речная улица, 5	51,81421	112,52375	1.1 Евро
8206	Муниципальный район «Читинский район»	Лагерь "Чемпион" оз. Арахлей, мкр. Южный, вл. 15/11	Читинский район	52,19676	112,92625	0.75 - железный
8207	Муниципальный район «Читинский район»	База отдыха Водоканал-Чита	Читинский район	52,24399	112,92604	1.1 Евро
8208	Муниципальный район «Читинский район»	База отдыха "Троллейбусное управление", мкр. Восточный, вл. 29/04	Читинский район	52,23515	112,93186	1.1 Евро
8209	Муниципальный район «Читинский район»	с. Засопка ул.Ясная, ИЖС	672520, Читинский район, Засопка, ул. Ясная	52,01694	113,40799	1.1 Евро
8210	Муниципальный район «Читинский район»	База "Море" р-н Пески ФЛ Самуилов В.А.	Читинский район	52,23524	112,93296	1.1 Евро
8211	Муниципальный район «Читинский район»	ГУЗ Читинская ЦРБ с. Сохондо ул. Школьная,4	Читинский район, село Сохондо	51,81725	112,53519	1.1 Евро
8212	Муниципальный район «Читинский район»	Лагерь "Спортландия"	Читинский район	52,24063	112,85603	1.1 Евро
8213	Муниципальный район «Читинский район»	с. Танха Дом Инвалидов	672535, Читинский район	51,9868	113,96242	0.75 - железный
8214	Муниципальный район «Читинский район»	НоваяНовотроицк, КП № 8 (АЗС)	X2CF+C9 Новотроицк, Забайкальский край	51,97109	114,02339	0.75 - железный
8215	Муниципальный район «Читинский район»	ГБУСШОР 1 АРАХЛЕЙ	Р436, Преображенка, 672516	52,23867	112,85242	0.75 - железный
8216	Муниципальный район «Читинский район»	СШОР № 1 ЗАБАЙКАЛЬСКОГО КРАЯ ГБУ	Читинский район, село Арахлей	52,16269	112,83661	0.75 - железный
8217	Муниципальный район «Читинский район»	Здание района контактной сети (ЭЧК-8) ст. Лесная 6136 км	Читинский район, поселок при станции Лесная	51,76615	112,99906	1.1 Евро
8218	Муниципальный район «Читинский район»	Табельная ПЧ-1 НГЧ ст. Новая, ул. Железнодорожная, 2	Читинский район, пгт. Новокручининский, Железнодорожная улица	51,77163	113,78916	0.75 - железный
8219	Муниципальный район «Читинский район»	Табельная ПЧ-4 НГЧ ст. Маккавеево	Читинский район, село Маккавеево	51,74729	113,96125	0.75 - железный
8220	Муниципальный район «Читинский район»	Табельная НГЧ ст. Кручина	Читинский район, пгт. Новокручининский, Привокзальная улица, 11Б	51,82091	113,75344	1.1 Евро
8221	Муниципальный район «Читинский район»	Табельная НГЧ ст. Атамановка, ул. Вокзальная, 13, стр. 1	Читинский район, пгт. Атамановка	51,92832	113,63288	1.1 Евро
8222	Муниципальный район «Читинский район»	Дом связи НГЧ ст. Новая, ул. Железнодорожная, 7а	Читинский район, пгт. Новокручининский, Железнодорожная улица, 7А	51,77105	113,79075	1.1 Евро
8223	Муниципальный район «Читинский район»	Переездная будка ст. Новая 6240 км	Читинский район	51,74806	113,83977	0.75 - железный
8224	Муниципальный район «Читинский район»	Пост ЭЦ и табельная ст. Новая 6240 км пк 8	Читинский район	51,74792	113,84055	1.1 Евро
8225	Муниципальный район «Читинский район»	Пост ЭЦ НГЧ ст. Кручина, Привокзальная, 12	Читинский район, пгт. Новокручининский, Привокзальная улица	51,82009	113,7538	1.1 Евро
8226	Муниципальный район «Читинский район»	Пост ЭЦ НГЧ ст. Атамановка	Читинский район, пгт. Атамановка	51,92843	113,63295	1.1 Евро
8227	Муниципальный район «Читинский район»	УФНС РОССИИ ПО ЗАБАЙКАЛЬСКОМУ КРАЮ, АРАХЛЕЙ, МКР. ЮЖНЫЙ ВЛ.2/07	Читинский район	52,19183	112,923	0.75 - железный
8228	Муниципальный район «Читинский район»	УФНС РОССИИ ПО ЗАБАЙКАЛЬСКОМУ КРАЮ, Арахлей, мкр. Восточный, 37/04	Читинский район	52,21701	112,93431	0.75 - железный
8229	Муниципальный район «Читинский район»	Авто дороги Бункера	-	52,27239	113,37057	8.0 Бункер
8230	Муниципальный район «Читинский район»	База МТО Администрация	672516, Читинский район, Р436,	52,25009	112,91843	1.1 Евро
8231	Муниципальный район «Читинский район»	Табельная 9 ок НГЧ ст. Кука	Читинский район, посёлок при станции Кука	51,79321	112,93211	1.1 Евро
8232	Муниципальный район «Читинский район»	Гараж авто ст. Яблоновая (Табельная ПЧ)	Читинский район, село Яблоново	51,84027	112,75877	1.1 Евро
8233	Муниципальный район «Читинский район»	Табельная НГЧ ст. Лесная	Читинский район, поселок при станции Лесная	51,76596	113,00116	1.1 Евро
8234	Муниципальный район «Читинский район»	В/ч Мухор	Мухор	52,41548	113,2758	0.75 - железный
8235	Муниципальный район «Читинский район»	Кафе Яблонька	672513, Читинский район, Р436,	52,23466	113,41567	0.75 - железный
8236	Муниципальный район «Читинский район»	Табельная НГЧ ст. Гонгота ул. Станционная, 14/2	Читинский район, поселок при станции Гонгота	51,77215	112,24787	1.1 Евро
8237	Муниципальный район «Читинский район»	Пост ЭЦ НГЧ ст. Гонгота, ул. Станционная, 3	Читинский район, поселок при станции Гонгота	51,77275	112,25022	1.1 Евро
8238	Муниципальный район «Читинский район»	ЗОЛ "Эврика"	Читинский район	52,18656	112,91934	0.75 - железный
8239	Муниципальный район «Читинский район»	Здание поста ЭЦ НГЧ ст. Сохондо	Читинский район, село Сохондо	51,81707	112,5285	1.1 Евро
8240	Муниципальный район «Читинский район»	Здание ЭЦ НГЧ ст. Тургутуй	Читинский район	51,84142	112,6439	1.1 Евро

№	Муниципальное образование	Наименование места накопления	Адрес места накопления	Географические координаты		Тип контейнера
8241	Муниципальный район «Читинский район»	Здание поста ЭЦ НГЧ, ст. Яблоновая	Читинский район, село Яблоново	51,84038	112,75825	1.1 Евро
8242	Муниципальный район «Читинский район»	Здание поста ЭЦ НГЧ, ст. Лесная	Читинский район, поселок при станции Лесная	51,7663	113,00252	1.1 Евро
8243	Муниципальный район «Читинский район»	Пост ЭЦ НГЧ ст. Домна	Читинский район, село Домна, Станционная улица, 1Б	51,90203	113,1566	1.1 Евро
8244	Муниципальный район «Читинский район»	АО "103 БТРЗ"	Читинский район, садовое товарищество Овцетоварная ферма	52,16197	112,87711	0.75 - железный
8245	Муниципальный район «Читинский район»	АЗС "ООО Байкалнефть" с.Смоленка,ул.Заречная,1,стр.2	1с2, Заречная улица, село Смоленка, Читинский район	52,13208	113,49358	1.1 Евро
8246	Муниципальный район «Читинский район»	Турбаза "Забайкалспецтранс" (оз. Арахлей, район Пески)	Читинский район	52,22732	112,93368	0.75 - железный
8247	Муниципальный район «Читинский район»	ЭЧК-7, ЭЧЭ-6 ст. Сохондо, с. Сохондо, ул. Энергетиков, 1	Читинский район, село Сохондо	51,81627	112,52622	0.75 - железный
8248	Муниципальный район «Читинский район»	ЭЧЭ-7, ст. Лесная, ст. Лесная, 6142км	Читинский район, поселок при станции Лесная	51,76591	113,00069	0.75 - железный
8249	Муниципальный район «Читинский район»	ЭКЧ-10, ЭЧЭ-9, ст. Новая, пгт. Новокручининский, ул. Энергетиков, 2а	Читинский район, пгт. Новокручининский, улица Энергетиков, 2А	51,77415	113,77692	0.75 - железный
8250	Муниципальный район «Читинский район»	Детский центр, с. Колочное-2, ул. Южная, д. 9, пом. 1	9, Южная улица, село Колочное 2-е, Читинский район	51,97566	113,13952	1.1 Евро
8251	Муниципальный район «Читинский район»	ДОЛ "Никишиха"	Читинский район	52,11161	113,83173	1.1 Евро
8252	Муниципальный район «Читинский район»	База отдыха ЧТОТИБ	Читинский район	52,20661	112,93194	1.1 Евро
8253	Муниципальный район «Читинский район»	Центр Россельхознадзор, оз. Арахлей, мкр. Восточный, вл. 11/04	Читинский район	52,2081	112,93434	0.75 - железный
8254	Муниципальный район «Читинский район»	Алекминская п.Угдан ул.Прибрежная 3(1,5м3 в мес.)	Читинский район, село Угдан ул. Прибрежная 3 Алекминская	52,15604	113,46433	0.75 - железный
8255	Муниципальный район «Читинский район»	СНТ № 103 "Березовый"	Читинский район, СНТ № 103 Берёзовый, 40	52,11358	113,55116	1.1 Евро
8256	Муниципальный район «Читинский район»	Пост ЭЦ ст. Маккавеево 6254 км, 4 пикет 89145297464	Читинский район, село Маккавеево	51,7481	113,96037	0.75 - железный
8257	Муниципальный район «Читинский район»	Жилой дом (с.Смоленка, ул. Баргузинская д.7)	Читинский район, село Смоленка, Баргузинская улица, 7	52,15742	113,52256	1.1 Евро
8258	Муниципальный район «Читинский район»	Ли Фуцян	Читинский район, микрорайон Северный	52,25124	112,89787	0.75 - железный
8259	Муниципальный район «Читинский район»	Насосная станция Яблочка пгт. Яблоновое, ул. Линейная, 16	Читинский район, село Яблоново	51,83964	112,76044	0.75 - железный
8260	Муниципальный район «Читинский район»	Атамановка, Связи 44	44, улица Связи, пгт. Атамановка, Читинский район	51,92636	113,63761	1.1 Евро
8261	Муниципальный район «Читинский район»	АЗС (Чита-Хабаровск, р-н Никишиха, напротив поста ДПС)	Читинский район	52,03065	113,6639	1.1 Евро
8262	Муниципальный район «Читинский район»	ИП Беспалова Е.А., с. Домна, ул. Мебельная,14, стр.6, ГАРАЖ	Читинский район, село Домна	51,89388	113,14835	1.1 Евро
8263	Муниципальный район «Читинский район»	ФЛ Шестаков Владимир Владимирович	Читинский район	52,20651	112,93336	0.75 - железный
8264	Муниципальный район «Читинский район»	ДНТ "Междуозерное"	Читинский район, дачное некоммерческое товарищество Междуозерное	52,31201	113,13002	8.0 Бункер
8265	Муниципальный район «Читинский район»	Котельная ДС пгт. Новокручининское	Читинский район, пгт. Новокручининский	51,77021	113,79304	0.75 - железный
8266	Муниципальный район «Читинский район»	База отдыха "СберБанк" оз.Арахлей.	Читинский район	52,24412	112,92483	1.1 Евро
8267	Муниципальный район «Читинский район»	База отдыха "Гид" оз. Арахлей	Читинский район	52,22923	112,93529	0.75 - железный
8268	Муниципальный район «Читинский район»	Магазин "Светофор" , г. Чита, с. Засопка, ул. Пограничная, 1А, стр. 2	Магазин "Светофор" , г. Чита, с. Засопка, ул. Пограничная, 1А, стр. 2	52,02425	113,41471	1.1 Евро
8269	Муниципальный район «Читинский район»	Котельная ШЧ ст. Ингода, ул. Нагорная, 18, стр. 1, пом. 1	Читинский район, посёлок при станции Ингода	51,84832	113,09569	0.75 - железный
8270	Муниципальный район «Читинский район»	Магазин "Онтарио" (пгт Атамановка, ул. Первомайская 11А)	Читинский район, пгт. Атамановка, Первомайская улица, 11	51,93448	113,64167	0.75 - железный
8271	Муниципальный район «Читинский район»	Магазин "у Никишихи" (пгт Атамановка ул. Набережная 11А)	14Б, Набережная улица, пгт. Атамановка, Читинский район	51,94256	113,62231	0.75 - железный
8272	Муниципальный район «Читинский район»	Магазин Светофор, п. Смоленка, ул. Шоссейная, 17-3	17с3, Шоссейная улица, село Смоленка, Читинский район	52,13651	113,47944	1.1 Евро
8273	Муниципальный район «Читинский район»	АО 810 АРЗ, Читинский район, оз. Арахлей, мкр. Восточный, вл. 2/04	Читинский район	52,24552	112,92428	1.1 Евро
8274	Муниципальный район «Читинский район»	Огороженная скважина (С. Кука, ул. Курортная 19Б)	Читинский район, село Кука, Курортная улица	51,72917	112,94765	1.1 Евро
8275	Муниципальный район «Читинский район»	ИП Кислицына Н.А.	Читинский район, пгт. Новокручининский, Ручейная улица, 5	51,75626	113,8284	0.75 - железный
8276	Муниципальный район «Читинский район»	Местная религиозная организация	Читинский район, село Верх-Чита, Центральная улица, 17А	52,22514	113,50164	1.1 Евро
8277	Муниципальный район «Читинский район»	Забнеруд с. Засопка мкр.Кадалинка участок 21А а/я 605 40-15-58	Забнеруд с. Засопка мкр.Кадалинка участок 21А а/я 605 40-15-58	52,00914	113,37239	0.75 - железный
8278	Муниципальный район «Читинский район»	ИП Ваганова А.В.	Читинский район, село Маккавеево, Советская улица, 28с1	51,74851	113,96593	1.1 Евро
8279	Муниципальный район «Читинский район»	ДОЛ "Звездный" ОАО "РЖД" мкр. Северный, вл. 02/11	Читинский район, микрорайон Северный	52,24991	112,89686	0.75 - железный
8280	Муниципальный район «Читинский район»	ДОЛ "Серебряный бор" пгт. Атамановка, Совхозная, 28	Россия, Читинский район, урочище Серебряный Бор, пгт. Атамановка	51,94793	113,60885	0.75 - железный
8281	Муниципальный район «Читинский район»	ООО "Стройсервис",ул Мостовая,2б	Читинский район, поселок Лесной Городок, ул Мостовая, д 2б	51,73396	113,06896	1.1 Евро
8282	Муниципальный район «Читинский район»	ИП Шишкин С.В.	Читинский район, село Бургень, Школьная улица, 1А	52,41906	113,7685	0.75 - железный
8283	Муниципальный район «Читинский район»	АО"Бурятнефтемаркет", Читинский район, 7 км, ФД М-58 "Амур" (р-н п. Угдан) АЗК №704	Читинский район, АО"Бурятнефтемаркет",	52,14297	113,45746	0.75 - железный
8284	Муниципальный район «Читинский район»	ИП Зайдель Р.А.	Читинский район, село Маккавеево	51,756	113,91804	1.1 Евро
8285	Муниципальный район «Читинский район»	ИП Макарова О.В. магазин Витимский	Читинский район, село Смоленка, ул Весенняя	52,1539	113,51291	1.1 Евро
8286	Муниципальный район «Читинский район»	ИП Макарова О.В.	12, Юбилейная улица, село Смоленка, Читинский район	52,14109	113,51831	1.1 Евро
8287	Муниципальный район «Читинский район»	ООО "Еммануил"	Читинский район, село Маккавеево	51,75506	113,94541	1.1 Евро
8288	Муниципальный район «Читинский район»	СНТ "Титан"	Читинский район, ДНП Титан	52,19064	113,52474	1.1 Евро
8289	Муниципальный район «Читинский район»	ИП Циммерман С.Ю.	Читинский район	52,24678	112,92329	0.75 - железный
8290	Муниципальный район «Читинский район»	ООО "Западное"	Читинский район, 1Б, Геологическая улица, село Домна	51,89062	113,14463	1.1 Евро

№	Муниципальное образование	Наименование места накопления	Адрес места накопления	Географические координаты		Тип контейнера
8291	Муниципальный район «Читинский район»	ООО Икар, АЗС, пгт. Атамановка, ул. Шоссейная, 1	Читинский район, пгт. Атамановка, Шоссейная улица, 1Б	51,93531	113,64623	0.75 - железный
8292	Муниципальный район «Читинский район»	ООО "Забайкалстройкорпорация"	Читинский район	52,24147	112,92846	0.75 - железный
8293	Муниципальный район «Читинский район»	ИП Грицков В.В. магазин Космос	4, Заводская улица, пгт. Атамановка, Читинский район	51,91718	113,65399	0.75 - железный
8294	Муниципальный район «Читинский район»	АО "Разрез Харанорский"	Читинский район	52,19548	112,92518	1.1 Евро
8295	Муниципальный район «Читинский район»	ИП Кутенкова Вера Филипповна магазин багульник	Читинский район, село Смоленка	52,16803	113,52413	0.75 - железный
8296	Муниципальный район «Читинский район»	Детский лагерь "Самородок"	Читинский район	52,18313	112,91419	0.75 - железный
8297	Муниципальный район «Читинский район»	Детский лагерь "Спартак"	Читинский район	52,18434	112,91589	0.75 - железный
8298	Муниципальный район «Читинский район»	ООО "Велес"	Читинский район	52,22532	113,55004	8.0 Бункер
8299	Муниципальный район «Читинский район»	Детский сад "Берёзка"	57, микрорайон Благодатный, село Смоленка, Читинский район	52,18477	113,51743	0.75 - железный
8300	Муниципальный район «Читинский район»	Детский сад "Берёзка"	55, микрорайон ПМК, село Смоленка, Читинский район	52,13974	113,51364	0.75 - железный
8301	Муниципальный район «Читинский район»	МОУ СОШ п/ст Гонгота	Читинский район	51,7863	112,27478	1.1 Евро
8302	Муниципальный район «Читинский район»	ИП Лиханов Д.И.	Читинский район	52,23795	112,93042	0.75 - железный
8303	Муниципальный район «Читинский район»	КП на улице Новая	672520, Читинский район, Засопка, улица Комсомольская, 37	52,00767	113,42047	1.1 Евро
8304	Муниципальный район «Читинский район»	-	672520, Читинский район, Засопка, улица Центральная, 5	52,01307	113,41858	1.1 Евро
8305	Муниципальный район «Читинский район»	Никонов Е.А.	Читинский район	52,25337	112,90796	1.1 Евро
8306	Муниципальный район «Читинский район»	Сучков Максим Владимирович	Читинский район	52,24514	112,92482	0.75 - железный
8307	Муниципальный район «Читинский район»	ИП Захаф А.В.	Читинский район	52,141	113,44868	0.75 - железный
8308	Муниципальный район «Читинский район»	ИП Щербакова И.А. гос. Амур	17, Шоссейная улица, село Смоленка, Читинский район	52,13642	113,47835	1.1 Евро
8309	Муниципальный район «Читинский район»	ДОЛ "Спутник" ПАО "ТПГХО"	Читинский район	52,03059	113,68318	8.0 Бункер
8310	Муниципальный район «Читинский район»	ИП Гавриков А.М.	Читинский район, пгт. Новокручининский	51,7622	113,82157	1.1 Евро
8311	Муниципальный район «Читинский район»	-	Карповка микрорайон дфтб 2	52,22872	113,55156	1.1 Евро
8312	Муниципальный район «Читинский район»	Магазин (с.Маккавеево, ул. Дорожная 7г)	Читинский район, село Маккавеево, 1-я Дорожная улица, 13	51,75507	113,94487	1.1 Евро
8313	Муниципальный район «Читинский район»	ОБЩЕСТВО "ДИНАМО"	Читинский район, село Преображенка	52,21145	112,8262	0.75 - железный
8314	Муниципальный район «Читинский район»	Пункт оборота вагонов ОАО "РЖД" Дирекция моторвагонного подвижного состава, ст. Яблоново	Читинский район, село Яблоново	51,8403	112,75711	1.1 Евро
8315	Муниципальный район «Читинский район»	МОУ СОШ с. Смоленка	672512, Читинский район, Смоленка, улица Садовая, 2	52,14086	113,50426	1.1 Евро
8316	Муниципальный район «Читинский район»	ГАУСО "АТАМАНОВСКИЙ ДИПИ"	Читинский район, пгт. Атамановка, улица Матюгина, 152	51,93273	113,64092	0.75 - железный
8317	Муниципальный район «Читинский район»	ГАУСО "Атамановский ДИПИ"	Читинский район, пгт. Атамановка, Целинная улица, 26А	51,9269	113,65417	0.75 - железный
8318	Муниципальный район «Читинский район»	-	672526, Читинский район,	51,78583	113,04961	1.1 Евро
8319	Муниципальный район «Читинский район»	с.Новая Кука мкр. Забайкальская Птицефабрика	Новая Кука Россия, 672526	51,78762	113,05147	1.1 Евро
8320	Муниципальный район «Читинский район»	с.Новая Кука мкр. Забайкальская птицефабрика	Новая Кука Россия, 672526	51,78782	113,04872	1.1 Евро
8321	Муниципальный район «Читинский район»	Читинская ЦРБ	Читинский район, село Бургень, Центральная улица	52,42131	113,77549	1.1 Евро
8322	Муниципальный район «Читинский район»	Домна,АЗС "КВАДРА "	672521, Читинский район, Домна,АЗС кварта	51,88415	113,13599	0.75 - железный
8323	Муниципальный район «Читинский район»	-	672027, Читинский район, Чита, ул. Центральная 25	52,15818	113,45459	1.1 Евро
8324	Муниципальный район «Читинский район»	Читинская ЦРБ	Читинский район, село Подволок, Центральная улица	52,42034	113,68139	1.1 Евро
8325	Муниципальный район «Читинский район»	Читинская ЦРБ	Читинский район, село Шишкино, ул дорожная,13	52,30479	113,58248	1.1 Евро
8326	Муниципальный район «Читинский район»	Читинская ЦРБ	Читинский район, поселок Забайкальский, Пчелиный переулок, 11	52,14093	113,59618	1.1 Евро
8327	Муниципальный район «Читинский район»	Читинская ЦРБ	Читинский район, село Новая Кука, Микрорайон Забайкальская Птицефабрика	51,78971	113,04129	1.1 Евро
8328	Муниципальный район «Читинский район»	Читинская ЦРБ	129Б, улица Матюгина, пгт. Атамановка, Читинский район	51,92952	113,64292	1.1 Евро
8329	Муниципальный район «Читинский район»	Читинская ЦРБ	Читинский район, пгт. Новокручининский, Красноармейская улица, 5	51,77734	113,79263	1.1 Евро
8330	Муниципальный район «Читинский район»	Читинская ЦРБ Больничная улица 4 , село Домна	Читинский район, 4, Больничная улица, село Домна	51,89602	113,15187	1.1 Евро
8331	Муниципальный район «Читинский район»	Читинская ЦРБ	Читинский район, село Верх-Чита, Центральная улица, 14	52,2259	113,50423	1.1 Евро
8332	Муниципальный район «Читинский район»	АБЗ ОАО РЖД Читинская мех-ая станция с. Маккавеево, ул. 1-я Дорожная, 13а	Читинский район, село Маккавеево, ул 1-я Дорожная	51,75795	113,95906	0.75 - железный
8333	Муниципальный район «Читинский район»	Школа, с. Шишкино	Читинский район, село Шишкино, Школьная улица, 1	52,30524	113,57873	1.1 Евро
8334	Муниципальный район «Читинский район»	Администрация СП "Сивяковское"	Читинский район, село Сивяково, Советская улица, 34	51,89361	113,23172	0.75 - железный
8335	Муниципальный район «Читинский район»	Хлеб Соль п. Атамановка ул. Гагарина 10	10, улица Гагарина, пгт. Атамановка, Читинский район	51,91136	113,65599	1.1 Евро
8336	Муниципальный район «Читинский район»	ИП Чердынцев С.А.	Читинский район, село Домна, Улетовская улица, 1А	51,88423	113,13606	0.75 - железный
8337	Муниципальный район «Читинский район»	ГАУСО РЦ "Спасатель"	1, 2-я Санаторная улица, пгт. Атамановка, Читинский район	51,93093	113,62647	1.1 Евро
8338	Муниципальный район «Читинский район»	ГАУСО РЦ "Спасатель"	Читинский район, пгт. Новокручининский	51,8023	113,80572	0.75 - железный
8339	Муниципальный район «Читинский район»	Детский сад "Светлячок"	Читинский район, пгт. Атамановка, улица Связи, 46	51,92607	113,63656	0.75 - железный

№	Муниципальное образование	Наименование места накопления	Адрес места накопления	Географические координаты		Тип контейнера
8340	Муниципальный район «Читинский район»	Детский сад "Солнышко"	Читинский район, пгт. Атамановка, Заводская улица, 4А	51,91668	113,65521	0.75 - железный
8341	Муниципальный район «Читинский район»	АО "103 БТРЗ",пгт. Атамановка, ул. Заводская 1	Читинский район, пгт. Атамановка, Заводская улица, 1с1	51,91794	113,65058	0.75 - железный
8342	Муниципальный район «Читинский район»	Магазин Хлеб Соль пгт Новокручининский ул. Комсомольская,9	Читинский район, пгт. Новокручининский, Комсомольская улица, 8	51,77385	113,79373	1.1 Евро
8343	Муниципальный район «Читинский район»	ГАУ "Молодежный центр "Искра"	Читинский район	52,01361	114,04811	1.1 Евро
8344	Муниципальный район «Читинский район»	Администрация СП "Маккавеевское"	Читинский район, село Маккавеево, улица Бутина, 51	51,75554	113,91907	1.1 Евро
8345	Муниципальный район «Читинский район»	База отдыха "Медикс" оз.арахлей мкр.Восточный вл. 16/03	Читинский район	52,23901	112,9315	0.75 - железный
8346	Муниципальный район «Читинский район»	МДОУ Д/С с. Беклемишево	улица Бурлова, село Беклемишево, Читинский район	52,1166	112,67981	1.1 Евро
8347	Муниципальный район «Читинский район»	с. Угдан, ул. Набережная, 1Б, ООО Спецавтостоянка	Читинский район, село Угдан, Набережная улица, 1Б	52,14513	113,45427	1.1 Евро
8348	Муниципальный район «Читинский район»	-	672535, Читинский район, Маккавеево, А350,	51,75687	113,93407	0.75 - железный
8349	Муниципальный район «Читинский район»	ИП Чукмасова С.А.	Читинский район	52,24295	112,92585	0.75 - железный
8350	Муниципальный район «Читинский район»	Б.Орбита	База орбита	52,23404	112,9327	0.75 - железный
8351	Муниципальный район «Читинский район»	База Арахлей Читаавтотранс, Преображенка, Арахлейская 1	Читинский район, село Преображенка	52,22219	112,83325	0.75 - железный
8352	Муниципальный район «Читинский район»	с. Иногда ул. Нагорная	672522, Читинский район, Ингода,	51,84837	113,09786	1.1 Евро
8353	Муниципальный район «Читинский район»	-	672526, Читинский район, Ингода, автодорога Байкал, кафе салмег	51,82252	113,06954	0.75 - железный
8354	Муниципальный район «Читинский район»	Магазин Берлога	Центральная 27	51,84767	113,10167	1.1 Евро
8355	Муниципальный район «Читинский район»	-	Ингода линейнаяя 11	51,85465	113,10277	1.1 Евро
8356	Муниципальный район «Читинский район»	Школа с. Ингода ул. Центральная	672522, Читинский район, Ингода,	51,84442	113,09916	1.1 Евро
8357	Муниципальный район «Читинский район»	ИП Медведева Н.А. Кафе Вместе	Центральная 147	51,86809	113,11488	1.1 Евро
8358	Муниципальный район «Читинский район»	ИП Медведева Н.А. село Домна	Читинский район, 13А, Центральная улица, село Домна	51,89263	113,15592	1.1 Евро
8359	Муниципальный район «Читинский район»	НОВЫЙ МАТЕРИК ООО, с.Маккавеево,ул.Дорожная,2	1-я Дорожная улица, село Маккавеево, Читинский район	51,75784	113,9599	1.1 Евро
8360	Муниципальный район «Читинский район»	ИП Нимаев А.Д.	Читинский район	51,82204	113,06916	0.75 - железный
8361	Муниципальный район «Читинский район»	база Арахлей	Читинский район	52,24028	112,92865	8.0 Бункер
8362	Муниципальный район «Читинский район»	ООО "КОРС"	Читинский район, село Маккавеево	51,75674	113,93389	0.75 - железный
8363	Муниципальный район «Читинский район»	ИП Першин Е.Ф.	Читинский район	52,23403	112,93271	0.75 - железный
8364	Муниципальный район «Читинский район»	Лесной городок МКД	Лесной Городок, 672524	51,73879	113,04668	1.1 Евро
8365	Муниципальный район «Читинский район»	ОАО "РЖД" оз. Арахлей, мкр. Восточный, Лагерь вл. 21/04	Читинский район	52,21019	112,93362	0.75 - железный
8366	Муниципальный район «Читинский район»	ИП Сергеев В.Л.	Читинский район	52,2101	112,93361	1.1 Евро
8367	Муниципальный район «Читинский район»	СМП №38 (Временная строительная база)	Читинский район, поселок при станции Лесная	51,77648	113,01389	0.75 - железный
8368	Муниципальный район «Читинский район»	ГКУ "ЦМТО" База отдыха Читинский район мкр.Восточный 70/03	Читинский район	52,24497	112,92399	1.1 Евро
8369	Муниципальный район «Читинский район»	-	Р436, , Читинский район, Россия	52,27638	113,37854	0.75 - железный
8370	Муниципальный район «Читинский район»	оз. Арахлей, мкр. Южный, 8/6, база Межозерье	Читинский район	52,18596	112,92077	1.1 Евро
8371	Муниципальный район «Читинский район»	оз. Арахлей, мкр. Восточный, база Атлантида, вл. 16А/03	Читинский район	52,23912	112,93049	0.75 - железный
8372	Муниципальный район «Читинский район»	Поклонный крест на границе Великого мирового водораздела	76А-138	52,28235	113,37285	0.75 - железный
8373	Муниципальный район «Читинский район»	Дом Жаровой Г Н, оз. Арахлей, мкр. Восточный, за Почтовой гаванью	Читинский район	52,20408	112,93119	1.1 Евро
8374	Муниципальный район «Читинский район»	ФГКУ КОМБИНАТ "ЛУЧ" РОСРЕЗЕРВА, п/ст Лесная	672527, Читинский район	51,77368	113,01345	0.75 - железный
8375	Муниципальный район «Читинский район»	Жилой дом (пгт. Атамановка мкр. Амурский, ул. 2-я Родниковая д. 11)	Читинский район, пгт. Атамановка, 2-я Родниковая улица	51,94814	113,63536	1.1 Евро
8376	Муниципальный район «Читинский район»	ИП Батеев В.В. Чупток	Шоссейная улица, пгт. Атамановка, Читинский район	51,91671	113,65782	0.75 - железный
8377	Муниципальный район «Читинский район»	ИП Мизинова Е.Г. кафе Мелена	Россия, Читинский район, Ручейная улица, село Смоленка	52,13362	113,49107	1.1 Евро
8378	Муниципальный район «Читинский район»	ИП Мизинова Е.Г. магазин Елена	Читинский район, 2, Смоленская улица, село Смоленка	52,13811	113,51947	1.1 Евро
8379	Муниципальный район «Читинский район»	ФЛ Лапардин Александр Степанович	Читинский район	52,22112	112,93559	1.1 Евро
8380	Муниципальный район «Читинский район»	Школа	Читинский район, село Арахлей, Набережная улица, 1	52,16409	112,83788	1.1 Евро
8381	Муниципальный район «Читинский район»	Забайкальский краевой союз потребительских кооперативов	Читинский район	52,19442	112,92452	0.75 - железный
8382	Муниципальный район «Читинский район»	ООО ТЦ "Смоленская слобода"	1, Шоссейная улица, село Смоленка, Читинский район	52,13368	113,48776	1.1 Евро
8383	Муниципальный район «Читинский район»	Дом-интернат	Читинский район, поселок Ягодный	51,90293	112,4942	1.1 Евро
8384	Муниципальный район «Читинский район»	база	Читинский р-н	52,19181	112,92381	0.75 - железный
8385	Муниципальный район «Читинский район»	База "Листвянка"	Читинский район	52,21351	112,93414	0.75 - железный
8386	Муниципальный район «Читинский район»	Детский сад "Ромашка"	Читинский район, пгт. Новокручининский, Заводская улица, 10А	51,81772	113,74643	0.75 - железный
8387	Муниципальный район «Читинский район»	Детский сад "Мотылёк"	Читинский район, село Новая Кука, Микрорайон Забайкальская Птицефабрика, 64	51,78862	113,04755	1.1 Евро
8388	Муниципальный район «Читинский район»	МКД Маккавеево, ул. Бутина, 52	672535, ул. Бутина, 52, Маккавеево	51,75521	113,91757	1.1 Евро
8389	Муниципальный район «Читинский район»	Реабил.центр РЖД	Читинский район, микрорайон Северный 19/01	52,25052	112,89606	1.1 Евро

№	Муниципальное образование	Наименование места накопления	Адрес места накопления	Географические координаты		Тип контейнера
8390	Муниципальный район «Читинский район»	Лесное озеро	Читинский район	52,24634	112,88525	0.75 - железный
8391	Муниципальный район «Читинский район»	ИП Бартош С.В. магазин Солнышко	Вокзальный переулок, пгт. Атамановка, Читинский район	51,93277	113,63081	0.75 - железный
8392	Муниципальный район «Читинский район»	ФЛ Куклин Евгений Александрович	Читинский район, село Засопка, микрорайон Кадалинка, Цветочная улица	52,00932	113,35471	0.75 - железный
8393	Муниципальный район «Читинский район»	ИП Барсегян А.Г.	168, улица Матюгина, пгт. Атамановка, Читинский район	51,92897	113,64535	0.75 - железный
8394	Муниципальный район «Читинский район»	МБУДО "Детская школа искусств"	Читинский район, пгт. Атамановка, Новая улица, 26	51,92796	113,64838	0.75 - железный
8395	Муниципальный район «Читинский район»	Школа	Читинский район, село Александровка, улица Саратова, 15А	51,76236	113,74707	0.75 - железный
8396	Муниципальный район «Читинский район»	Участок добычи Читинский район в 500м СЗ с.Ильинка	Читинский район, село Ильинка	52,06732	114,17606	1.1 Евро
8397	Муниципальный район «Читинский район»	МОУ СОШ село Новая Кука, Микрорайон Забайкальская Птицефабрика, 65	Читинский район, село Новая Кука, Микрорайон Забайкальская Птицефабрика, 65	51,78628	113,04899	0.75 - железный
8398	Муниципальный район «Читинский район»	ИП Тимофеева Яна Владимировна	672530, Читинский район, Атамановка, улица Связи, 22а	51,9283	113,64374	0.75 - железный
8399	Муниципальный район «Читинский район»	Иркутский Государственный аграрный университет, Чит р-н оз. Арахлей, база	Читинский район	52,236	112,84315	1.1 Евро
8400	Муниципальный район «Читинский район»	МБДОУ Д/С № 4, с. Домна, ул. Больничная, д. 3	село Домна, Больничная улица, 3, Читинский район, Россия	51,89503	113,1534	1.1 Евро
8401	Муниципальный район «Читинский район»	Администрация СП ул. Центральная,17	Читинский район, село Арахлей, Центральная улица	52,16258	112,83312	1.1 Евро
8402	Муниципальный район «Читинский район»	Школа, п/ст. Лесная, ул. Таёжная,27	Читинский район, поселок при станции Лесная, Таёжная улица, 27	51,77173	113,00455	1.1 Евро
8403	Муниципальный район «Читинский район»	ИП Деев Алексей Владимирович (м-н Смоленский)	4А, Центральная улица, село Смоленка, Читинский район	52,13326	113,49567	1.1 Евро
8404	Муниципальный район «Читинский район»	Кафе, ИП Базарова В.Б.	Читинский район, село Угдан, Трактовая улица, 6	52,15546	113,45672	1.1 Евро
8405	Муниципальный район «Читинский район»	Администрация СП, с. Домна, ул. Геологическая, 1А	Читинский район, 1А, Геологическая улица, село Домна	51,89019	113,14415	1.1 Евро
8406	Муниципальный район «Читинский район»	Детский сад, с. Засопка, ул. Центральная, 25	25, Центральная улица, село Засопка, Читинский район	52,01036	113,41696	0.75 - железный
8407	Муниципальный район «Читинский район»	Школа, с. Домна, ул. Центральная, д.10	10, Центральная улица, село Домна, Читинский район	51,89207	113,1542	1.1 Евро
8408	Муниципальный район «Читинский район»	ООО Сервис Уголь	38, улица Связи, пгт. Атамановка, Читинский район	51,92705	113,6403	0.75 - железный
8409	Муниципальный район «Читинский район»	ВОЕНТОРГ-ВОСТОК АО, База отдыха Арахлей, Читинский район, с. Арахлей, мкр. Восточный вл.15/2-04	Читинский район, село Арахлей	52,16263	112,83664	0.75 - железный
8410	Муниципальный район «Читинский район»	ИП Дашинимаев Батор Аюрович, (кафе "Узлы")	21, Шоссейная улица, село Смоленка, Читинский район	52,13659	113,47776	1.1 Евро
8411	Муниципальный район «Читинский район»	НарХоз	Читинский район, микрорайон Северный	52,25096	112,89919	0.75 - железный
8412	Муниципальный район «Читинский район»	Топливно-Заправочный Комплекс	Читинский район, село Домна	51,89615	113,15628	1.1 Евро
8413	Муниципальный район «Читинский район»	подстанция 220кВ	Читинский район, поселок при станции Лесная	51,78228	113,01776	1.1 Евро
8414	Муниципальный район «Читинский район»	постанция 220 кВ Маккавеево	Читинский район	51,74517	114,00476	1.1 Евро
8415	Муниципальный район «Читинский район»	Администрация г.п Атамановское	672530, Читинский район, Атамановка, улица Матюгина, 129А	51,93001	113,64219	0.75 - железный
8416	Муниципальный район «Читинский район»	Администрация сельского поселения "Угданское"	Читинский район, село Угдан, Центральная улица, 31	52,15927	113,45505	1.1 Евро
8417	Муниципальный район «Читинский район»	УФК по Забайкальскому краю (ЗабИЖТ ИрГУПС)	Читинский район, село Преображенка, Арахлейская улица	52,21621	112,83174	1.1 Евро
8418	Муниципальный район «Читинский район»	ИП Тимофеева Яна Владимировна	Читинский район, пгт. Атамановка, Шоссейная улица, 17	51,92623	113,65106	0.75 - железный
8419	Муниципальный район «Читинский район»	Отделение полиции "Новинское" ОМВД Росии по Читинскому р-ну (Административное помещение	Читинский район, пгт. Новокручининский, Рабочая улица, 26	51,77271	113,79165	1.1 Евро
8420	Муниципальный район «Читинский район»	СНТ № 55 "Автозаводец", Читинский район, с. Смоленка	Читинский район, СТ № 55 Автозаводец	52,1307	113,54108	8.0 Бункер
8421	Муниципальный район «Читинский район»	База отдыха "Чита РегионОПТ", Читинский район, оз. Арахлей	Читинский район	52,23533	112,93239	0.75 - железный
8422	Муниципальный район «Читинский район»	С. Домна ул. Южная	Домна, 672521	51,89936	113,16322	1.1 Евро
8423	Муниципальный район «Читинский район»	Чита, мкр. Кадалинка, 34Б	672018, Кадалинка	52,01205	113,36417	1.1 Евро
8424	Муниципальный район «Читинский район»	с. Домна ул. Школьная	Домна, 672521	51,88946	113,14444	1.1 Евро
8425	Муниципальный район «Читинский район»	с. Домна ул. Южная	Домна, 672521	51,89773	113,16347	1.1 Евро
8426	Муниципальный район «Читинский район»	с.Домна ул. Южная	Домна, 672521	51,89841	113,16184	1.1 Евро
8427	Муниципальный район «Читинский район»	с. Домна ул. Южная	Домна, 672521	51,89861	113,16217	1.1 Евро
8428	Муниципальный район «Читинский район»	с. Домна ул. Южная	Домна, 672521	51,89924	113,16304	1.1 Евро
8429	Муниципальный район «Читинский район»	с. Домна ул. Южная	Домна, 672521	51,90009	113,16655	1.1 Евро
8430	Муниципальный район «Читинский район»	С. Домна ул. Южная	Домна, 672521	51,90028	113,16686	1.1 Евро
8431	Муниципальный район «Читинский район»	с. Домна ул. Южная	Домна, 672521	51,90029	113,16695	1.1 Евро
8432	Муниципальный район «Читинский район»	с. Домна ул. Южная	Домна, 672521	51,90192	113,16855	1.1 Евро
8433	Муниципальный район «Читинский район»	с.Домна ул. Южная	ул. Южная, Домна, 672521	51,90293	113,16855	1.1 Евро
8434	Муниципальный район «Читинский район»	с. Домна ул. Южная	Домна, 672521	51,9031	113,16876	1.1 Евро
8435	Муниципальный район «Читинский район»	с. Домна ул. Южная	Домна, 672521	51,90497	113,16895	1.1 Евро
8436	Муниципальный район «Читинский район»	ул. Восточная п. Домна	Домна, 672521	51,90549	113,16752	1.1 Евро
8437	Муниципальный район «Читинский район»	Ведягин жилой дом п. Засопка ул. 2-я Весенняя 20 (8-924-372-8277)	Ведягин жилой дом п. Засопка ул. 2-я Весенняя 20 (8-924-372-8277)	52,01957	113,41265	0.75 - железный
8438	Муниципальный район «Читинский район»	Засопка 2-я Весенняя	Засопка, Россия	52,02013	113,41566	0.75 - железный

№	Муниципальное образование	Наименование места накопления	Адрес места накопления	Географические координаты		Тип контейнера
8439	Муниципальный район «Читинский район»	ФГКУ КОМБИНАТ "ЛУЧ" РОСРЕЗЕРВА, п/ст Лесная	ст. Лесная Россия, 672527	51,77364	113,01333	0.75 - железный
8440	Муниципальный район «Читинский район»	ст. Лесная Вокзал	Россия, 672527	51,7662	113,00125	0.75 - железный
8441	Муниципальный район «Читинский район»	ст. Лесная ул. Таежная МКД	672527, Читинский район	51,77119	113,00799	1.1 Евро
8442	Муниципальный район «Читинский район»	ст. Лесная ул. Таежная МКД	ст. Лесная Россия, 672527	51,77042	113,00588	1.1 Евро
8443	Муниципальный район «Читинский район»	ст. Лесная ул Таежная дет. сад Теремок	672527, Читинский район, ст. Лесная	51,77137	113,00567	1.1 Евро
8444	Муниципальный район «Читинский район»	ст. Лесная ул. Таежная МКД	ст. Лесная Россия, 672527	51,77083	113,00304	1.1 Евро
8445	Муниципальный район «Читинский район»	ст. Лесная ул. Таежная МКД	ст.Лесная Россия, 672527	51,77242	113,00422	1.1 Евро
8446	Муниципальный район «Читинский район»	ст. Лесная ул. Таежная МКД	672527, Читинский район,	51,77207	113,00322	1.1 Евро
8447	Муниципальный район «Читинский район»	ст. Лесная ул. Таежная Школа	ст. Лесная ул. Таежная Россия, 672527	51,77212	113,00465	1.1 Евро
8448	Муниципальный район «Читинский район»	Новотроицк, КП № 9	X2CF+H3 Новотроицк, Забайкальский край	51,97138	114,02267	0.75 - железный
8449	Муниципальный район «Читинский район»	Атамановка, Пост ДПС	XJ3Q+M7 Атамановка, 672530	51,95422	113,63816	0.75 - железный
8450	Муниципальный район «Читинский район»	Атамановка, ул. Заводская, 4	672530, Атамановка, Заводская, 4	51,91715	113,6534	0.75 - железный
8451	Муниципальный район «Читинский район»	атамановка, Гагарина 8	672530, Читинский район, Атамановка, улица Гагарина, 8	51,91152	113,65478	ПЭТ Контейнер
8452	Муниципальный район «Читинский район»	Атамановка, ул. Гагарина 5	ул. Гагарина, Атамановка, 672530	51,91367	113,65528	0.75 - железный
8453	Муниципальный район «Читинский район»	Атамановка, ул. Советская 20	WM75+H5 Атамановка, 672530	51,91393	113,65795	0.75 - железный
8454	Муниципальный район «Читинский район»	Атамановка, ул. Гагарина, 7,9	Атамановка, 672530	51,91371	113,65795	0.75 - железный
8455	Муниципальный район «Читинский район»	Атамановка, ул. Гагарина, 13,11	WM75+3G Атамановка, Забайкальский край	51,91264	113,65886	0.75 - железный
8456	Муниципальный район «Читинский район»	Ведягин(жилой дом). п. Засопка, 2-я Весенняя ул., д. 20 (8-924-372-8277)	2-Я ВЕСЕННЯЯ 20, Засопка, 672520	52,01951	113,4119	0.75 - железный
8457	Муниципальный район «Читинский район»	ИП Муминов.Рынок "Семейный". с. Засопка, ул. Пограничная, 1 А (8-914-134-2952)	ИП Муминов.Рынок "Семейный". с. Засопка, ул. Пограничная, 1 А (8-914-134-2952)	52,02411	113,41553	0.75 - железный
8458	Муниципальный район «Читинский район»	ООО Маяк магазин Хлеб-Соль ул. Заречная 1а	а/д Амур, 672512	52,13259	113,49093	1.1 Евро
8459	Муниципальный район «Читинский район»	Охранное предприятие "Пилот". с. Засопка ул. Надежды, 16 (8-914-140-0015)	Охранное предприятие "Пилот". с. Засопка ул. Надежды, 16 (8-914-140-0015)	52,02441	113,40743	1.1 Евро
8460	Муниципальный район «Читинский район»	БРК с. Засопка ул. Пограничная, 10	БРК с. Засопка ул. Пограничная, 10	52,02511	113,40603	1.1 Евро
8461	Муниципальный район «Читинский район»	пгт. Новокручининский, ул. Прудникова, Нефтемаркет	ул. Прудникова, Новокручининский, 672570	51,78719	113,78704	0.75 - железный
8462	Муниципальный район «Читинский район»	МКД, Маккавеево, ул. Бутина, 56	672535, ул. Бутина, 56, Маккавеево	51,75595	113,92002	1.1 Евро
8463	Муниципальный район «Читинский район»	МКД Маккавеево, ул. Бутина, 61	672535, ул. Бутина, 61, Маккавеево	51,75461	113,92065	1.1 Евро
8464	Муниципальный район «Читинский район»	с. Маккавеево, ул. Бутина, 49	49, улица Бутина, село Маккавеево, Читинский район	51,75402	113,91774	1.1 Евро
8465	Муниципальный район «Читинский район»	МКД Маккавеево, ул. Молодежная, 65	672535, Молодежная ул., 65, Маккавеево	51,75501	113,91506	1.1 Евро
8466	Муниципальный район «Шелопугинский район»	ПФР, с. Шелопугино, ул. Юбилейная, 20	село Шелопугино, ул Юбилейная, д 20	51,64713	117,55319	1.1 Евро
8467	Муниципальный район «Шелопугинский район»	МОУ Нижне-Шахтаминская ООШ	Шелопугинский район, село Нижняя Шахтама, ул Партизанская, зд 18	51,38663	117,68882	1.1 Евро
8468	Муниципальный район «Шелопугинский район»	Школа	1, Школьная улица, село Большой Тонтой, Шелопугинский район	51,8316	117,76285	1.1 Евро
8469	Муниципальный район «Шелопугинский район»	Детский сад МОУ ШИВИИНСКАЯ ООШ	Шелопугинский район, село Шивия, ул Нагорная, д 16	51,88883	117,42693	1.1 Евро
8470	Муниципальный район «Шелопугинский район»	Центр БО и МТО	Шелопугинский район, 6, улица Лазо, село Шелопугино	51,64623	117,55147	1.1 Евро
8471	Муниципальный район «Шелопугинский район»	Магазин ИП Хачатрян Аршалуйс Жоржикович	13, Верхняя улица, село Шелопугино, Шелопугинский район	51,64681	117,54293	1.1 Евро
8472	Муниципальный район «Шелопугинский район»	МБУК МЦКС ШЕЛОПУГИНСКОГО РАЙОНА	Шелопугинский район, село Вершино-Шахтаминский	51,29267	117,90224	1.1 Евро
8473	Муниципальный район «Шелопугинский район»	Школа	д.13а, ул Верхняя, село Дая, Шелопугинский р-н	51,79185	117,4492	1.1 Евро
8474	Муниципальный район «Шелопугинский район»	Администрация	Шелопугинский район, село Малый Тонтой	51,8344	117,78888	1.1 Евро
8475	Муниципальный район «Шелопугинский район»	Здание клуба	Шелопугинский район, село Малый Тонтой	51,83382	117,78905	1.1 Евро
8476	Муниципальный район «Шелопугинский район»	Администрация	-	51,97519	117,65516	1.1 Евро
8477	Муниципальный район «Шелопугинский район»	Детский сад	38А, Центральная улица, село Мироново, Шелопугинский район	51,97586	117,64646	1.1 Евро
8478	Муниципальный район «Шелопугинский район»	Здание библиотеки	село Мироново, Центральная улица, 48, Шелопугинский район, Россия	51,97587	117,64644	1.1 Евро
8479	Муниципальный район «Шелопугинский район»	Здание клуба	Шелопугинский район, 37А, Центральная улица, село Мироново	51,9813	117,64594	1.1 Евро
8480	Муниципальный район «Шелопугинский район»	Школа	3, Школьная улица, село Копунь, Шелопугинский район	51,89807	117,64434	1.1 Евро
8481	Муниципальный район «Шелопугинский район»	Здание клуба	Шелопугинский район, д.22, ул.Нагорная, село Копунь	51,89058	117,64243	1.1 Евро
8482	Муниципальный район «Шелопугинский район»	Администрация	Шелопугинский район, 54, Центральная улица, село Копунь	51,87958	117,6473	1.1 Евро
8483	Муниципальный район «Шелопугинский район»	Станция по борьбе с болезнями животных	Россия, Шелопугинский район, Солнечная улица, село Шелопугино	51,64121	117,56597	1.1 Евро
8484	Муниципальный район «Шелопугинский район»	Гостиница	Шелопугинский район, 22, улица Чернышевского, село Шелопугино	51,64437	117,56978	1.1 Евро
8485	Муниципальный район «Шелопугинский район»	Магазин "Наташа"	Россия, Шелопугинский район, Советская улица, село Шелопугино	51,65811	117,56019	1.1 Евро
8486	Муниципальный район «Шелопугинский район»	ГКУ "КЦЗН"	Шелопугинский район, село Шелопугино, улица Музгина, 57	51,64244	117,54085	1.1 Евро
8487	Муниципальный район «Шелопугинский район»	Пекарня, ИП Элоян Гарик Геворгович, с. Шелопугино, ул. Чернышевского, д. 37	Шелопугинский район, село Шелопугино, улица Чернышевского, 37	51,64903	117,56172	1.1 Евро
8488	Муниципальный район «Шелопугинский район»	№ 32 НЕФТЕМАРКЕТ ПАО, с.Шелопугино	Шелопугинский район, село Шелопугино, улица Бутина	51,65437	117,5635	0.75 - железный

№	Муниципальное образование	Наименование места накопления	Адрес места накопления	Географические координаты		Тип контейнера
8489	Муниципальный район «Шелопугинский район»	Хозяйственный магазин	Шелопугинский район, 42, Советская улица, село Шелопугино	51,65314	117,562	1.1 Евро
8490	Муниципальный район «Шелопугинский район»	Детский сад	село Шелопугино, Советская улица, 42, Шелопугинский район, Россия	51,65303	117,56203	1.1 Евро
8491	Муниципальный район «Шелопугинский район»	Автоцентр	Шелопугинский район, 40, Советская улица, село Шелопугино	51,65268	117,56233	1.1 Евро
8492	Муниципальный район «Шелопугинский район»	Автозаправочная станция	село Шелопугино, улица Чернышевского, Шелопугинский район, Россия	51,65047	117,56133	1.1 Евро
8493	Муниципальный район «Шелопугинский район»	Магазин "Эксклюзив"	село Шелопугино, улица Чернышевского, 47, Шелопугинский район, Россия	51,65042	117,56082	1.1 Евро
8494	Муниципальный район «Шелопугинский район»	МВД	село Шелопугино, Юбилейная улица, 6, Шелопугинский район, Россия	51,64878	117,55497	1.1 Евро
8495	Муниципальный район «Шелопугинский район»	Магазин	Шелопугинский район, село Шелопугино, Юбилейная улица, 12	51,64764	117,55386	1.1 Евро
8496	Муниципальный район «Шелопугинский район»	Прокуратура Шелопугинского района с.Шелопугино ул. Юбилейная 20	Шелопугинский район, 20, Юбилейная улица, село Шелопугино	51,64707	117,55332	1.1 Евро
8497	Муниципальный район «Шелопугинский район»	Шелопугинский ДЭУ с. Шелопугино, ул. Чернышевского, 3	Шелопугинский район, село Шелопугино, улица Чернышевского, 3	51,64292	117,57086	0.75 - железный
8498	Муниципальный район «Шелопугинский район»	Детский сад	Шелопугинский район, 15, Новая улица, село Шелопугино	51,66645	117,54933	1.1 Евро
8499	Муниципальный район «Шелопугинский район»	ООО Рассвет	673610, Шелопугинский район, Шелопугино, Р429,	51,65987	117,54937	1.1 Евро
8500	Муниципальный район «Шелопугинский район»	Мемориал	2, улица Лазо, село Шелопугино, Шелопугинский район	51,64663	117,5525	1.1 Евро
8501	Муниципальный район «Шелопугинский район»	Больница	28А, Верхняя улица, село Шелопугино, Шелопугинский район	51,64666	117,53949	1.1 Евро
8502	Муниципальный район «Шелопугинский район»	Мировые судьи	Шелопугинский район, 4, улица Лазо, село Шелопугино	51,6465	117,55198	1.1 Евро
8503	Муниципальный район «Шелопугинский район»	Пожарно-Спасательная часть № 40	село Шелопугино, Первомайская улица, Шелопугинский район, Россия	51,64821	117,57488	0.75 - железный
8504	Муниципальный район «Шелопугинский район»	Школа	село Шелопугино, Юбилейная улица, 14, Шелопугинский район, Россия	51,64926	117,55231	1.1 Евро
8505	Муниципальный район «Шелопугинский район»	Дошкольная группа	5А, Юбилейная улица, село Вершино-Шахтаминский, Шелопугинский район	51,29984	117,89121	1.1 Евро
8506	Муниципальный район «Шелопугинский район»	Школа	1, Трактовая улица, село Вершино-Шахтаминский, Шелопугинский район	51,29916	117,89061	1.1 Евро
8507	Муниципальный район «Шелопугинский район»	Детский сад	д.2, ул.Школьная, село Вершино-Шахтаминский, Шелопугинский район	51,29251	117,9024	1.1 Евро
8508	Муниципальный район «Шелопугинский район»	Администрация	10, Первомайская улица, село Нижняя Шахтама, Шелопугинский район	51,3874	117,68792	1.1 Евро
8509	Муниципальный район «Шелопугинский район»	Магазин "Маргарита"	Шелопугинский район, 45, улица Чернышевского, село Шелопугино	51,65003	117,5611	0.75 - железный
8510	Муниципальный район «Шелопугинский район»	Парк им.И.Д.Музгина	Шелопугинский район, село Шелопугино Советская 3б	51,64946	117,56403	0.75 - железный
8511	Муниципальный район «Шелопугинский район»	Здание клуба	Шелопугинский район, село Ишикан	51,96899	117,55943	1.1 Евро
8512	Муниципальный район «Шелопугинский район»	Школа	Шелопугинский район, село Шивия, Центральная улица, 6	51,8887	117,42914	1.1 Евро
8513	Муниципальный район «Шелопугинский район»	Школа	16, Верхняя улица, село Даякон, Шелопугинский район	51,82716	117,54673	1.1 Евро
8514	Муниципальный район «Шелопугинский район»	Школа	Шелопугинский район, 24, Молодёжная улица, село Малышево	51,53972	117,66805	1.1 Евро
8515	Муниципальный район «Шелопугинский район»	Детский сад	Шелопугинский район, 1, Советская улица, село Шелопугино	51,64769	117,56512	1.1 Евро
8516	Муниципальный район «Шелопугинский район»	Школа	1, Центральная, село Шелопугино, Шелопугинский район	51,65035	117,55612	1.1 Евро
8517	Муниципальный район «Шелопугинский район»	Школа	Шелопугинский район, 3, Первомайская улица, село Нижняя Шахтама	51,39002	117,68687	1.1 Евро
8518	Муниципальный район «Шелопугинский район»	Администрация	Трактовая улица д.16, село Глинянка, Шелопугинский район	51,65656	117,3988	1.1 Евро
8519	Муниципальный район «Шелопугинский район»	Здание клуба, с.Глинянка	18, улица 40 лет Победы, село Глинянка, Шелопугинский район	51,66253	117,40454	1.1 Евро
8520	Муниципальный район «Шелопугинский район»	Село Шелопугино, улица Лазо МКД	Шелопугинский район, село Шелопугино, улица Лазо	51,64614	117,54957	1.1 Евро
8521	Муниципальный район «Шилкинский район»	МОУ Ононская СОШ	Шилкинский район, село Усть-Ножовая, ул Зеленая, д 1	51,46442	115,76682	1.1 Евро
8522	Муниципальный район «Шилкинский район»	-	Размахнино пост Э Ц	51,76762	115,49505	0.75 - железный
8523	Муниципальный район «Шилкинский район»	ИП Огиенко Людмила Николаевна. Магазин "Сударушка"	г Шилка, ул Толстого, зд 112	51,86322	116,01106	1.1 Евро
8524	Муниципальный район «Шилкинский район»	Чиронская СОШ	Шилкинский район, село Чирон, Советская улица, 17	51,62852	115,7798	1.1 Евро
8525	Муниципальный район «Шилкинский район»	-	673376, Шилкинский район, Холбон, улица Маршала Жукова, 14	51,90279	116,25024	1.1 Евро
8526	Муниципальный район «Шилкинский район»	-	673376, Шилкинский район, Холбон, Просвещенская улица, 13	51,9023	116,24878	1.1 Евро
8527	Муниципальный район «Шилкинский район»	г. Шилка, ул. Станционная, д. 37, ВРД Чита, Шилка Автоконтрольный пункт АКП (производственный участок)	673370, Шилкинский район, Шилка, улица Станционная, 19	51,8569	116,03122	1.1 Евро
8528	Муниципальный район «Шилкинский район»	Школа№5	673390, Шилкинский район, Первомайский, Дарасунская улица, 40	51,66633	115,62575	1.1 Евро
8529	Муниципальный район «Шилкинский район»	АДМИНИСТРАЦИЯ СЕЛЬСКОГО ПОСЕЛЕНИЯ "ОНОНСКОЕ"	Шилкинский район, село Ононское, Советская улица, 17	51,47732	115,94969	1.1 Евро
8530	Муниципальный район «Шилкинский район»	Сивова Татьяна Николаевна, с.Зубарево,ул.Центральная,24	Шилкинский район, село Зубарево, Центральная улица, 24	51,78547	115,2679	1.1 Евро
8531	Муниципальный район «Шилкинский район»	М-н "Продукты" с. Номоконово, ул. Школьная, 3а	Шилкинский район, село Номоконово, ул Школьная, д 3а	51,64006	115,49516	1.1 Евро
8532	Муниципальный район «Шилкинский район»	Детская школа искусств	улица Ленина, 90, Шилка, Россия	51,85402	116,03217	1.1 Евро
8533	Муниципальный район «Шилкинский район»	Вокзал Шилкинский р-он, ст. Солнцевая	Шилкинский район, село Солнцево, ул Станционная, д 4	51,755	115,67546	1.1 Евро
8534	Муниципальный район «Шилкинский район»	Образовательное учреждение, пгт. Первомайский, ул. Строительная,2	Шилкинский район, пгт. Первомайский, Строительная улица, 2	51,6695	115,64293	1.1 Евро
8535	Муниципальный район «Шилкинский район»	Сельский клуб культуры с. Чирон, ул. Советская, д. 17а	Шилкинский район, село Чирон, ул Советская, д 17А	51,62776	115,77961	1.1 Евро
8536	Муниципальный район «Шилкинский район»	пгт Холбон, ул. Просвещенская, 19	Шилкинский район, пгт. Холбон, ул Просвещенская, д 19	51,9027	116,25173	1.1 Евро
8537	Муниципальный район «Шилкинский район»	Пост ЭЦ Холбон вокзал	Шилкинский район, пгт. Холбон	51,89935	116,2373	0.75 - железный

№	Муниципальное образование	Наименование места накопления	Адрес места накопления	Географические координаты		Тип контейнера
8538	Муниципальный район «Шилкинский район»	Пост ЭЦ ст. Холбон	Шилкинский район, пгт. Холбон	51,90276	116,24386	0.75 - железный
8539	Муниципальный район «Шилкинский район»	Зубков Игорь Анатольевич, с.Размахнино,ул.Ингодинская,59а	Шилкинский район, село Размахнино, Ингодинская улица	51,77915	115,48754	1.1 Евро
8540	Муниципальный район «Шилкинский район»	Зубков Игорь Анатольевич, с.Размахнино,ул.Заречная,23а	Шилкинский район, село Размахнино, ул Заречная, д 23а	51,7736	115,48882	1.1 Евро
8541	Муниципальный район «Шилкинский район»	АЗС 702	673442, Шилкинский район, автодорога Амур,	52,03469	115,91701	1.1 Евро
8542	Муниципальный район «Шилкинский район»	ул. Мира, 23А, Первомайский,	673390, ул. Мира, 23А, Первомайский	51,66839	115,63282	1.1 Евро
8543	Муниципальный район «Шилкинский район»	№ 69 НЕФТЕМАРКЕТ ПАО, п.Первомайск	Шилкинский район, пгт. Первомайский	51,6746	115,64188	1.1 Евро
8544	Муниципальный район «Шилкинский район»	-	Уряал	51,97877	115,72675	1.1 Евро
8545	Муниципальный район «Шилкинский район»	Шилкинский р-н, село Чирон, ул Глазова	Забайкальский Шилкинский район, село Чирон, ул Глазова	51,61722	115,78148	1.1 Евро
8546	Муниципальный район «Шилкинский район»	Шилкинский р-н, село Чирон, ул Глазова	Шилкинский район, село Чирон, ул Глазова	51,61884	115,77996	1.1 Евро
8547	Муниципальный район «Шилкинский район»	Шилкинский район, Кироча, Набережная улица,	673383, Шилкинский район, Кироча, Набережная улица,	51,6225	115,77759	1.1 Евро
8548	Муниципальный район «Шилкинский район»	Шилкинский р-н, село Чирон, ул Глазова	673383, Шилкинский район, Кироча, Набережная улица,	51,6248	115,77684	1.1 Евро
8549	Муниципальный район «Шилкинский район»	Шилкинский р-н, село Чирон, ул Глазова	Забайкальский Шилкинский район, село Чирон, ул Глазова	51,62624	115,77646	1.1 Евро
8550	Муниципальный район «Шилкинский район»	Шилкинский район, Кироча, Кооперативная улица,	673383, Шилкинский район, Кироча, Кооперативная улица,	51,62713	115,7762	1.1 Евро
8551	Муниципальный район «Шилкинский район»	Шилкинский район, Кироча, Кооперативная улица,	673383, Шилкинский район, Кироча, Кооперативная улица,	51,62831	115,77592	1.1 Евро
8552	Муниципальный район «Шилкинский район»	-	673383, Шилкинский район, Кироча, Набережная улица,	51,62772	115,78027	1.1 Евро
8553	Муниципальный район «Шилкинский район»	Шилкинский район, Кироча, Кооперативная улица,	673383, Шилкинский район, Кироча, Кооперативная улица,	51,6294	115,7788	1.1 Евро
8554	Муниципальный район «Шилкинский район»	Детский сад, с. Чирон, ул. Кооперативная, 3б	3Б, Кооперативная улица, село Чирон, Шилкинский район	51,62878	115,7774	1.1 Евро
8555	Муниципальный район «Шилкинский район»	Шилкинский район, Кироча, Кооперативная улица,	673383, Шилкинский район, Кироча, Кооперативная улица,	51,62963	115,77562	1.1 Евро
8556	Муниципальный район «Шилкинский район»	ст. Шилка, восстановительный поезд, ул. Комсомольская,6	Шилкинский район, пгт. Холбон, Комсомольская улица, 6	51,90581	116,24732	0.75 - железный
8557	Муниципальный район «Шилкинский район»	ЭЧ-7 Энергетиков г. Шилка	Шилка	51,86396	116,051	0.75 - железный
8558	Муниципальный район «Шилкинский район»	-	-	51,63884	115,49833	1.1 Евро
8559	Муниципальный район «Шилкинский район»	-	-	51,64322	115,49203	1.1 Евро
8560	Муниципальный район «Шилкинский район»	УПС(ивц)г. Шилкаул. Станционная 13	Шилка, Станционная улица, 13	51,85583	116,02942	0.75 - железный
8561	Муниципальный район «Шилкинский район»	склад ДМТО	Шилка	51,85049	116,01491	0.75 - железный
8562	Муниципальный район «Шилкинский район»	г. Шилка, ул. Трудовая, 7, магазин, ИП Никоян	Шилка, Трудовая улица, 5	51,85221	116,0108	1.1 Евро
8563	Муниципальный район «Шилкинский район»	пост ЭЦ Шилка, контрольный пост Шилка, товарная контора ст. Шилка	Шилка, микрорайон Соцгород	51,86043	116,04571	0.75 - железный
8564	Муниципальный район «Шилкинский район»	НГЧ-4, г. Шилка, Баданина 9	Шилка, Старый посёлок	51,85621	116,02507	0.75 - железный
8565	Муниципальный район «Шилкинский район»	буфет для Лок. бригад (ДОЛБ) ЛЕНИНА 1	Шилка, улица Ленина, 1	51,85223	116,01947	0.75 - железный
8566	Муниципальный район «Шилкинский район»	ст. шилка Техническая библиотека, станционная 17	Шилка, Станционная улица, 18	51,85587	116,03237	0.75 - железный
8567	Муниципальный район «Шилкинский район»	Супермаркет г. Шилка, ул. Балябина, 134	Шилка, улица Балябина, 134	51,8519	116,0319	1.1 Евро
8568	Муниципальный район «Шилкинский район»	-	673370, Шилкинский район, МТФ Митрошина, улица Лазо,	51,81912	115,94997	1.1 Евро
8569	Муниципальный район «Шилкинский район»	-	673370, Шилкинский район, МТФ Митрошина, улица Мира,	51,82068	115,94901	1.1 Евро
8570	Муниципальный район «Шилкинский район»	Аюрова Дулмажап Ванчиковна, 192 км.Трасса,Чита-Хабаровск	Шилкинский район	52,00487	115,87173	1.1 Евро
8571	Муниципальный район «Шилкинский район»	Офис, г.Шилка,ул.Ленина,85	Шилка, улица Ленина, 85	51,8574	116,04016	0.75 - железный
8572	Муниципальный район «Шилкинский район»	Шилкинский район, с. Ононское, ул. Советская 17А МРМ	Шилкинский район, село Ононское, Новая улица, 13	51,47616	115,95315	1.1 Евро
8573	Муниципальный район «Шилкинский район»	г. Шилка, ул. Балябина, 43, м-н "Лидер", ИП Алиев	Шилка, улица Балябина	51,8501	116,02329	1.1 Евро
8574	Муниципальный район «Шилкинский район»	военкомат	64, улица Ленина, Шилка	51,85257	116,02683	0.75 - железный
8575	Муниципальный район «Шилкинский район»	Хлебомир, п. Холбон, ул. Октябрьская, 2	Шилкинский район, пгт. Холбон, Октябрьская улица, 2	51,90682	116,24576	1.1 Евро
8576	Муниципальный район «Шилкинский район»	База, пгт.Первомайский,ул.Промышленная,5	Шилкинский район, пгт. Первомайский	51,67854	115,66459	1.1 Евро
8577	Муниципальный район «Шилкинский район»	-	673370, Шилкинский район, Шилка, ул. Балябина, 85	51,85323	116,03459	1.1 Евро
8578	Муниципальный район «Шилкинский район»	Лагерь "Сосновый бор"	Шилкинский район	51,85762	116,07828	0.75 - железный
8579	Муниципальный район «Шилкинский район»	Терентьев Андрей Викторович, Магазин "Автомир", г. Шилка, ул. Балябина 47	Шилка, микрорайон Центр	51,85064	116,02389	1.1 Евро
8580	Муниципальный район «Шилкинский район»	Сквер Победы, пгт Первомайский	Шилкинский район, пгт. Первомайский	51,66637	115,62755	1.1 Евро
8581	Муниципальный район «Шилкинский район»	Площадь Ленина, Первомайск, улица Ленина	Шилкинский район, пгт. Первомайский	51,66823	115,6381	1.1 Евро
8582	Муниципальный район «Шилкинский район»	Административное помещение,г.Шилка,ул.Русская,6	6, Русская улица, Шилка	51,85168	116,0339	1.1 Евро
8583	Муниципальный район «Шилкинский район»	с.Размахнино,ул.Новая,15	Шилкинский район, село Размахнино	51,76959	115,48311	1.1 Евро
8584	Муниципальный район «Шилкинский район»	Школа, Усть-Теленгуй, Советская улица, 20	Шилкинский район, село Усть-Теленгуй, Советская улица, 20	51,54713	115,96438	1.1 Евро
8585	Муниципальный район «Шилкинский район»	Детский сад-Интернат, Усть-Теленгуй,ул.Советская,17А	Шилкинский район, село Усть-Теленгуй, Советская улица, 17	51,54651	115,965	1.1 Евро
8586	Муниципальный район «Шилкинский район»	МУ ШИЛКИНСКАЯ СШ, стадион Локомотив	Шилка, Рабочая улица, 21	51,84466	116,0284	1.1 Евро
8587	Муниципальный район «Шилкинский район»	Чкалова5	673370, Шилкинский район, Шилка, улица Чкалова, 4	51,85578	116,05038	1.1 Евро

№	Муниципальное образование	Наименование места накопления	Адрес места накопления	Географические координаты		Тип контейнера
8588	Муниципальный район «Шилкинский район»	Шилкинский район, Шилка, улица Чкалова, 9А	673370, Шилкинский район, Шилка, улица Чкалова, 9А	51,8568	116,05145	1.1 Евро
8589	Муниципальный район «Шилкинский район»	Административное помещение, с.Новоберезовское,ул.Центральная 50	Шилкинский район, село Новоберёзовское, Центральная улица, 50	52,11745	116,10023	1.1 Евро
8590	Муниципальный район «Шилкинский район»	Токмакова Наталья Викторовна, пгт. Первомайский, ул. Строительная 3Б	Шилкинский район, пгт. Первомайский, Строительная улица, 5	51,66801	115,6448	1.1 Евро
8591	Муниципальный район «Шилкинский район»	МКД Шилка, ул. Балябина, д. 77	ул. Балябина, 77, Шилка, 673370	51,85294	116,03174	1.1 Евро
8592	Муниципальный район «Шилкинский район»	Здание дежурного пункта контактной сети ст.Размахнино	Шилкинский район, село Размахнино	51,76862	115,49114	0.75 - железный
8593	Муниципальный район «Шилкинский район»	Табельная, гараж, кладовая ст. Казаново	Шилкинский район, село Казаново	51,77294	115,86358	0.75 - железный
8594	Муниципальный район «Шилкинский район»	Нефтемаркет73	673370, Шилкинский район, Шилка, Р426,	51,87945	115,9971	0.75 - железный
8595	Муниципальный район «Шилкинский район»	МОУ Размахнинская СОШ с. Размахнино, ул. Школьная, д.4	Шилкинский район, село Размахнино, Школьная улица, 4	51,77707	115,48326	1.1 Евро
8596	Муниципальный район «Шилкинский район»	Пансионат Ингода	Шилкинский район	51,75646	115,54638	1.1 Евро
8597	Муниципальный район «Шилкинский район»	Административное здание , п. Первомайский, ул. Чкалова 4	Шилкинский район, пгт. Первомайский, улица Чкалова, 4	51,66435	115,61787	1.1 Евро
8598	Муниципальный район «Шилкинский район»	УПФР в г. Шилка, ул. Богомягкого 2	Шилка, улица Богомягкова, 2	51,85292	116,02331	0.75 - железный
8599	Муниципальный район «Шилкинский район»	МОУ НОМОКОНОВСКАЯ СОШ, с. Номоконово, ул. Школьная 14	Шилкинский район, село Номоконово, Школьная улица, 14	51,6397	115,49683	1.1 Евро
8600	Муниципальный район «Шилкинский район»	Интернат, с. Митрофаново ул. Ленина 16	Шилкинский район, село Митрофаново, улица Ленина, 16	51,82093	115,94878	1.1 Евро
8601	Муниципальный район «Шилкинский район»	Школа, с. Митрофаново, ул. Глазова 4	Шилкинский район, село Митрофаново, улица Глазова, 4	51,81927	115,95091	1.1 Евро
8602	Муниципальный район «Шилкинский район»	ШИЛКИНСКИЙ ПНДИ ЗАБАЙКАЛЬСКОГО КРАЯ ГСБУСО, г. Шилка, ул. Вокзальная, д.4	Шилка, Вокзальная улица	51,86059	116,04736	1.1 Евро
8603	Муниципальный район «Шилкинский район»	Федеральное Казенное Учреждение комбинат "Аргунь" , г. Шилка	Шилкинский район	51,87268	116,10918	1.1 Евро
8604	Муниципальный район «Шилкинский район»	УФНС РОССИИ ПО ЗАБАЙКАЛЬСКОМУ КРАЮ	Шилка, улица Толстого, 111	51,86512	116,00707	0.75 - железный
8605	Муниципальный район «Шилкинский район»	Кибасово ул Новая 4	673370, Шилкинский район, Новая улица,	51,86629	116,07667	1.1 Евро
8606	Муниципальный район «Шилкинский район»	Мирсаново ул Ноая3	673632, Шилкинский район, Р426,	51,89068	116,16554	1.1 Евро
8607	Муниципальный район «Шилкинский район»	забГОК-СВЯЗЬ	Шилкинский район, пгт. Первомайский, Спортивная улица, 2А	51,67113	115,64014	1.1 Евро
8608	Муниципальный район «Шилкинский район»	Мирсаново ул Железнодорожная3	673632, Шилкинский район, улица Кирова,	51,88986	116,16391	1.1 Евро
8609	Муниципальный район «Шилкинский район»	Мирсаново ул Кирова 105а	673632, Шилкинский район, улица Кирова,	51,88954	116,16441	1.1 Евро
8610	Муниципальный район «Шилкинский район»	Мирсаново ул Кирова 168	673632, Шилкинский район, улица Кирова,	51,89047	116,17226	1.1 Евро
8611	Муниципальный район «Шилкинский район»	Котельная ПЧ-6 ст. Шилка (г. Шилка, ул. Баданина 9)	Шилка, Старый посёлок	51,8554	116,0229	0.75 - железный
8612	Муниципальный район «Шилкинский район»	Котельная ТЧ Модульная ст. Шилка (г. Шилка, ул. Ленина 3а)	Шилка, микрорайон Центр	51,85198	116,02093	0.75 - железный
8613	Муниципальный район «Шилкинский район»	Котельная ЭЧ ст. Шилка (г. Шилка, ул. Энергетиков д.13)	Шилка, микрорайон Соцгород	51,86129	116,04722	0.75 - железный
8614	Муниципальный район «Шилкинский район»	Котельная ДС ст. Шилка (г. Шилка, ул. Вокзальная 1)	Шилка	51,86485	116,05397	0.75 - железный
8615	Муниципальный район «Шилкинский район»	Котельная ВРД ст. Шилка (г. Шилка, ул. Станционная 37)	Шилка	51,85888	116,03731	0.75 - железный
8616	Муниципальный район «Шилкинский район»	Мирсаново ул Кирова84	673632, Шилкинский район, улица Кирова,	51,88743	116,15265	1.1 Евро
8617	Муниципальный район «Шилкинский район»	с Мирсаново ул Кирова 38	673632, Шилкинский район, улица Кирова,	51,88486	116,14335	1.1 Евро
8618	Муниципальный район «Шилкинский район»	с Кибасово ул Клубная 18б	673370, Шилкинский район, Клубная улица,	51,86522	116,08086	1.1 Евро
8619	Муниципальный район «Шилкинский район»	Котельная Автобаза ст. Шилка (г. Шилка, ул. Лазо 48)	Шилка, микрорайон Соцгород	51,86005	116,0659	0.75 - железный
8620	Муниципальный район «Шилкинский район»	Магазин "Сказка" (г. Шилка, ул. Русская 47 - ул. Русская 45)	Шилка, Русская улица, 47	51,84856	116,03691	1.1 Евро
8621	Муниципальный район «Шилкинский район»	Россельхозбанк	Шилка, улица Ленина, 5	51,85228	116,02207	1.1 Евро
8622	Муниципальный район «Шилкинский район»	Дистанция инженерных сооружений, г. Шилка, ул. Заречная, 27	г Шилка, ул Заречная, д 27	51,84214	116,01895	1.1 Евро
8623	Муниципальный район «Шилкинский район»	УК Домоуправление+м-н Авоська, Первомайский, Микрорайон, д. 16	673390, 16, Первомайский	51,65917	115,62498	1.1 Евро
8624	Муниципальный район «Шилкинский район»	Муниципальное Бюджетное учреждение библиотечно-информационный культурно-спортивный досуговый комплекс "Первомайский"	673390, Шилкинский район, Первомайский, Пролетарская улица, 38	51,6643	115,6262	1.1 Евро
8625	Муниципальный район «Шилкинский район»	пгт. Первомайский, мкр. Восточный	Шилкинский район, пгт. Первомайский, микрорайон Восточный	51,66317	115,64635	1.1 Евро
8626	Муниципальный район «Шилкинский район»	Первомайский, Строительная улица, 9А	Шилкинский район, пгт. Первомайский, Строительная улица, 9А	51,66424	115,64498	1.1 Евро
8627	Муниципальный район «Шилкинский район»	Строительная ул., 22, Первомайский	Строительная ул., 22, Первомайский, 673390	51,66489	115,64209	1.1 Евро
8628	Муниципальный район «Шилкинский район»	Пост ЭЦ ст. Казаново, 89243783903	Шилкинский район, село Казаново, Станционная улица, 5	51,77573	115,86607	0.75 - железный
8629	Муниципальный район «Шилкинский район»	Пост ЭЦ ст. Саввино 89243783903	Шилкинский район, село Саввино	51,76322	115,08806	0.75 - железный
8630	Муниципальный район «Шилкинский район»	МКД ул Забайкальска 7	673390, Забайкальская ул., 3, Первомайский	51,66841	115,64186	1.1 Евро
8631	Муниципальный район «Шилкинский район»	Ингодинская ул., 19, Первомайский МКД	Ингодинская ул., 19, Первомайский, 673390	51,66612	115,63909	1.1 Евро
8632	Муниципальный район «Шилкинский район»	УК Домоуправление, Первомайский, ул. Ингодинская, д. 3	673390, Ингодинская ул., 3, Первомайский	51,6687	115,63979	1.1 Евро
8633	Муниципальный район «Шилкинский район»	УК Домоуправление, Первомайский, ул. Пролетарская, д. 12 МКД	Шилкинский район, пгт. Первомайский, Пролетарская улица, 12	51,66555	115,63614	1.1 Евро
8634	Муниципальный район «Шилкинский район»	УК Домоуправление, Первомайский, ул. Герцена, д. 15	673390, ул. Герцена, 15, Первомайский	51,66626	115,63233	1.1 Евро
8635	Муниципальный район «Шилкинский район»	Пост ЭЦ ст. Солнцевая 89243783903	Шилкинский район, село Солнцево	51,75403	115,67773	0.75 - железный
8636	Муниципальный район «Шилкинский район»	ВЧДЭ Дирекция зданий и сооружений ст. Солнцевая, 89243783903	Шилкинский район, село Солнцево, Станционная улица, 2	51,75484	115,67595	0.75 - железный

№	Муниципальное образование	Наименование места накопления	Адрес места накопления	Географические координаты		Тип контейнера
8637	Муниципальный район «Шилкинский район»	Административное здание Дирекция зданий и сооружений ст. Солнцевая 89243783903	Шилкинский район, село Солнцево, Станционная улица	51,75526	115,67368	0.75 - железный
8638	Муниципальный район «Шилкинский район»	Пост ЭЦ ст. Размахнино 89243783903	Шилкинский район, село Размахнино	51,76837	115,49116	0.75 - железный
8639	Муниципальный район «Шилкинский район»	Пост ЭЦ ст. Зубарево 89243783903	Шилкинский район, село Зубарево	51,78477	115,26789	0.75 - железный
8640	Муниципальный район «Шилкинский район»	МУДО "Детская школа искусств" п. Первомайский	673390, Шилкинский район, Первомайский,	51,66276	115,62869	1.1 Евро
8641	Муниципальный район «Шилкинский район»	МОУ ОНОНСКАЯ СОШ	Шилкинский район, поселок при станции Онон	51,71453	115,80618	1.1 Евро
8642	Муниципальный район «Шилкинский район»	ул. Чернышевского, 7, Первомайский	ул. Чернышевского, 7, Первомайский, 673390	51,6686	115,63511	1.1 Евро
8643	Муниципальный район «Шилкинский район»	МКД ул. Олега Кошевого, 3, Первомайский,	673390, ул. Олега Кошевого, 3, Первомайский	51,67046	115,63696	1.1 Евро
8644	Муниципальный район «Шилкинский район»	Детская школа искусств	Шилка, улица Ленина, 90	51,85402	116,03218	1.1 Евро
8645	Муниципальный район «Шилкинский район»	Магазин Светофор, Шилкинский р-н, пгт. Первомайский, ул. Промышленная, 3-1	Шилкинский район, пгт. Первомайский	51,67576	115,66251	1.1 Евро
8646	Муниципальный район «Шилкинский район»	ООО Локотех	673370, Шилкинский район, Шилка, улица Ленина, 1	51,85074	116,01511	0.75 - железный
8647	Муниципальный район «Шилкинский район»	Магазин Светофор, г. Шилка, ул. Балябина, 134	Шилка, улица Балябина, 134	51,85192	116,03176	1.1 Евро
8648	Муниципальный район «Шилкинский район»	Государственное стационарное бюджетное учреждение социального обслуживания "Шилкинский психоневрологический дом-интернат"	ул. Котовского, 17А, Шилка, 673370	51,86186	116,0579	1.1 Евро
8649	Муниципальный район «Шилкинский район»	МКД Шилка, улица Лазо, 54	54, улица Лазо, Шилка	51,86371	116,07236	1.1 Евро
8650	Муниципальный район «Шилкинский район»	Шилка мкр. Центр	Шилка, Пролетарская улица, 42	51,84854	116,02904	1.1 Евро
8651	Муниципальный район «Шилкинский район»	ШЧ 3	673370, ул. Пролетарская, 47, Шилка	51,85021	116,02771	0.75 - железный
8652	Муниципальный район «Шилкинский район»	УК Домоуправление, Первомайский, ул. Белинского, д. 8	ул. Белинского, 8, Первомайский, 673390	51,6683	115,63684	1.1 Евро
8653	Муниципальный район «Шилкинский район»	ПНДИ	673370, ул. Чкалова, 7А, Шилка	51,85914	116,054	1.1 Евро
8654	Муниципальный район «Шилкинский район»	МКД Шилка, микрорайон Центр (Балябина 162)	Шилка, микрорайон Центр	51,85397	116,04554	1.1 Евро
8655	Муниципальный район «Шилкинский район»	МКД Шилка, улица Школина, 9	673370, Шилкинский район, Шилка, улица Школина, 9	51,85384	116,04184	1.1 Евро
8656	Муниципальный район «Шилкинский район»	МКД ул. Балябина, 141, Шилка	673370, ул. Балябина, 141, Шилка	51,85588	116,04431	1.1 Евро
8657	Муниципальный район «Шилкинский район»	МРСК СИБИРИ ПАО, пгт. Холбон, ул. Нагорная (база) Административное здание	Шилкинский район, пгт. Холбон, Нагорная улица	51,901	116,24935	1.1 Евро
8658	Муниципальный район «Шилкинский район»	МРСК СИБИРИ ПАО, пгт Холбон, ул. Набережная, 16 (Административное здание)	Шилкинский район, пгт. Холбон, Набережная улица, 1	51,8989	116,25157	1.1 Евро
8659	Муниципальный район «Шилкинский район»	Шилкинский район, село Чирон, Гаражная улица	Шилкинский район, село Чирон, Гаражная улица	51,61995	115,78176	1.1 Евро
8660	Муниципальный район «Шилкинский район»	МКД ул Балябина, д 146	г Шилка, ул Балябина, д 146	51,85371	116,0404	1.1 Евро
8661	Муниципальный район «Шилкинский район»	Воссиановительный поезд	673370, Шилкинский район, Шилка, улица Комсомольская, 7	51,85785	116,03224	0.75 - железный
8662	Муниципальный район «Шилкинский район»	-	673370, Шилкинский район, Шилка, Станционная улица, 85	51,8586	116,03798	0.75 - железный
8663	Муниципальный район «Шилкинский район»	Шилкинский район, Новая улица, ИЖС	673384, Шилкинский район, Новая улица,	51,4783	115,9502	1.1 Евро
8664	Муниципальный район «Шилкинский район»	База топлива	673370, Шилкинский район, Шилка, улица Комсомольская, 5А	51,85755	116,03404	1.1 Евро
8665	Муниципальный район «Шилкинский район»	Врд	673370, Шилкинский район, Шилка, улица Станционная, 20	51,85677	116,03268	0.75 - железный
8666	Муниципальный район «Шилкинский район»	МКД, г. Шилка, ул. Богомягкова, д. 6	673370, Богомягкова ул., 6, Шилка	51,85145	116,02405	1.1 Евро
8667	Муниципальный район «Шилкинский район»	Црб г шилка	673370, ул. Толстого, 100Д, Шилка	51,86711	116,01037	1.1 Евро
8668	Муниципальный район «Шилкинский район»	-	673381, Шилкинский район, Казаново, Октябрьская улица,	51,78068	115,86666	1.1 Евро
8669	Муниципальный район «Шилкинский район»	Школа	673381, Шилкинский район, Казаново, Октябрьская улица,	51,77116	115,85955	1.1 Евро
8670	Муниципальный район «Шилкинский район»	детский сад	673381, Шилкинский район, Казаново, Октябрьская улица,	51,77195	115,86216	1.1 Евро
8671	Муниципальный район «Шилкинский район»	МУНИЦИПАЛЬНОЕ ОБЩЕОБРАЗОВАТЕЛЬНОЕ УЧРЕЖДЕНИЕ СРЕДНЯЯ ОБЩЕОБРАЗОВАТЕЛЬНАЯ ШКОЛА ИМ. Г.П. БОГОМЯГКОВА	673371, Шилкинский район, село Богомягково, улица Г.П.Богомягкова, 23	51,99388	115,79973	1.1 Евро
8672	Муниципальный район «Шилкинский район»	АЗС 79	673449, Шилкинский район, Богомягково, автодорога Амур,	51,98922	115,80365	0.75 - железный
8673	Муниципальный район «Шилкинский район»	Пионерская	Шилкинский район, село Верхняя Хила	52,08873	115,88745	1.1 Евро
8674	Муниципальный район «Шилкинский район»	Участок ОАО "РЖД" Дирекция моторвагонного подвижного состава г. Шилка, ул. Станционная 37а	Шилка, Станционная улица	51,85621	116,03378	1.1 Евро
8675	Муниципальный район «Шилкинский район»	ИЖС	673447, Шилкинский район, с Размахнино ул. Ингодинская	51,78466	115,48732	1.1 Евро
8676	Муниципальный район «Шилкинский район»	Заб ИК ТЭК ТЭЦ	673390, Шилкинский район, Первомайский, Р426,	51,66846	115,65104	1.1 Евро
8677	Муниципальный район «Шилкинский район»	-	673390, Шилкинский район, Первомайский, 8-ое Марта улица, 2	51,66384	115,63298	1.1 Евро
8678	Муниципальный район «Шилкинский район»	АбТЭК	673390, Шилкинский район, Первомайский, Забайкальская улица, 12	51,66799	115,64129	1.1 Евро
8679	Муниципальный район «Шилкинский район»	Детский сад " Теремок "Забайкальский край,Шилкинский р-н,п.Пераомайский ул.Строительная 9А-2	673390, Шилкинский район, Первомайский, улица Восточный Микр, 3А	51,66527	115,64531	1.1 Евро
8680	Муниципальный район «Шилкинский район»	ПРОКУРАТУРА ЗАБАЙКАЛЬСКОГО КРАЯ г.Шилка ул.Ленина 49	Шилка, улица Ленина	51,85382	116,02992	1.1 Евро
8681	Муниципальный район «Шилкинский район»	МОУ первомайская средняя общеобразовательная школа №5	673390, Шилкинский район, Первомайский, улица Ленина, 40	51,66625	115,6256	1.1 Евро
8682	Муниципальный район «Шилкинский район»	МКД ул. Ленина 33	673390, Шилкинский район, Первомайский, улица Ленина, 33	51,66603	115,62864	1.1 Евро
8683	Муниципальный район «Шилкинский район»	-	-	51,72136	115,56622	1.1 Евро

№	Муниципальное образование	Наименование места накопления	Адрес места накопления	Географические координаты		Тип контейнера
8684	Муниципальный район «Шилкинский район»	Шилкинский район, село Нижнее Номоконово, Лесная улица	Шилкинский район, село Нижнее Номоконово, Лесная улица	51,63648	115,48867	1.1 Евро
8685	Муниципальный район «Шилкинский район»	Шилкинский район, село Нижнее Номоконово, Трудовая улица	673364, Шилкинский район, Номоконово, Трудовая улица,	51,64061	115,48921	1.1 Евро
8686	Муниципальный район «Шилкинский район»	Шилкинский район, село Номоконово, Школьная улица	673364, Шилкинский район, Номоконово, Школьная улица,	51,64125	115,49	1.1 Евро
8687	Муниципальный район «Шилкинский район»	Шилкинский район, село Номоконово	673364, Шилкинский район, Номоконово, Новая улица,	51,64478	115,498	1.1 Евро
8688	Муниципальный район «Шилкинский район»	Шилкинский район, село Номоконово, Новая улицаново, Новая улица	673364, Шилкинский район, Номоконово, улица Мира,	51,64385	115,49663	1.1 Евро
8689	Муниципальный район «Шилкинский район»	Шилкинский район, село Номоконово, улица Мира	673364, Шилкинский район, Номоконово, улица Мира,	51,64249	115,49484	1.1 Евро
8690	Муниципальный район «Шилкинский район»	Шилкинский район, село Номоконово, Школьная улица	673364, Шилкинский район, Номоконово, Школьная улица,	51,64026	115,49456	1.1 Евро
8691	Муниципальный район «Шилкинский район»	-	673364, Шилкинский район, Номоконово, Трудовая улица,	51,6384	115,4973	1.1 Евро
8692	Муниципальный район «Шилкинский район»	Шилкинский район, село Номоконово, Школьная улица	673364, Шилкинский район, Номоконово, Школьная улица,	51,63858	115,49956	1.1 Евро
8693	Муниципальный район «Шилкинский район»	Шилкинский район, село Нижнее Номоконово, Трудовая улица	673364, Шилкинский район, Номоконово, Трудовая улица,	51,63457	115,5036	1.1 Евро
8694	Муниципальный район «Шилкинский район»	ЗолотоДельмачик	673390, Шилкинский район, Первомайский, улица Пожарная, 1	51,67518	115,6399	1.1 Евро
8695	Муниципальный район «Шилкинский район»	Ремонтной механический завод.	673390, Шилкинский район, Первомайский, улица Пожарная, 1	51,67527	115,63911	0.75 - железный
8696	Муниципальный район «Шилкинский район»	Шилкинский район, село Галкино МОУ Галкинская СОШ	Шилкинский район, село Галкино	51,78023	115,17875	1.1 Евро
8697	Муниципальный район «Шилкинский район»	МКД даурская 10	673390, Шилкинский район, Первомайский, Даурская улица, 10	51,65591	115,62526	1.1 Евро
8698	Муниципальный район «Шилкинский район»	МКД Российская 13	673390, Шилкинский район, Первомайский, Даурская улица, 16	51,65383	115,62426	1.1 Евро
8699	Муниципальный район «Шилкинский район»	Милосердие	Милосердие	51,66444	115,64287	1.1 Евро
8700	Муниципальный район «Шилкинский район»	Ул Пролетарская12а	673390, Шилкинский район, Первомайский, улица Ленина, 17А	51,66636	115,63517	1.1 Евро
8701	Муниципальный район «Шилкинский район»	Первомайский, Пролетарская улица, 12А МКД	673390, Шилкинский район, Первомайский, Пролетарская улица, 12А	51,66617	115,63608	1.1 Евро
8702	Муниципальный район «Шилкинский район»	Дом культуры	673390, Шилкинский район, Первомайский, Пролетарская улица, 5	51,66444	115,63802	1.1 Евро
8703	Муниципальный район «Шилкинский район»	ККБ 3 ул Пролетавская	673390, Шилкинский район, Первомайский, Пролетарская улица, 24	51,66513	115,63264	1.1 Евро
8704	Муниципальный район «Шилкинский район»	База топлива Дирекция снабжения г. Шилка, ул. Станционная, 1	Шилка, Станционная улица, 1	51,85318	116,02214	0.75 - железный
8705	Муниципальный район «Шилкинский район»	УФСБ России, г. Шилка, ул. Глазова, 41	41, улица Глазова, Шилка	51,84819	116,03301	0.75 - железный
8706	Муниципальный район «Шилкинский район»	Бурятский филиал ПАО Ростелеком	Шилка, улица Ленина, 96	51,85463	116,03545	1.1 Евро
8707	Муниципальный район «Шилкинский район»	ООО Эконом, Первомайск, Пролетарская, 42Б	673390, Шилкинский район, Первомайский, улица Ленина, 40	51,66628	115,62584	1.1 Евро
8708	Муниципальный район «Шилкинский район»	Детская поликлиника	Шилка, улица Толстого, 26	51,85681	116,0191	1.1 Евро
8709	Муниципальный район «Шилкинский район»	Администрация райоона	673370, ул. Ленина, 80, Шилка	51,85278	116,02905	1.1 Евро
8710	Муниципальный район «Шилкинский район»	Школа 52 Пищеблок	673370, ул. Ленина, 53, Шилка	51,85489	116,03144	1.1 Евро
8711	Муниципальный район «Шилкинский район»	Школа 52	673370, ул. Ленина, 53, Шилка	51,85498	116,03094	1.1 Евро
8712	Муниципальный район «Шилкинский район»	След Комитет ул Ленина	-	51,85409	116,02932	0.75 - железный
8713	Муниципальный район «Шилкинский район»	Комитет Культуры ул Ленина 49а	г Шилка, ул Ленина, д 49	51,85402	116,0303	1.1 Евро
8714	Муниципальный район «Шилкинский район»	МКД	Мирсаново, Россия ул Новая 15,16	51,88303	116,14054	1.1 Евро
8715	Муниципальный район «Шилкинский район»	Интернат	ул. Кирова, 673632	51,88834	116,16092	1.1 Евро
8716	Муниципальный район «Шилкинский район»	МКД Кирова	ул. Кирова, 673632	51,88837	116,16062	1.1 Евро
8717	Муниципальный район «Шилкинский район»	Школа	ул. Кирова, 673632	51,88933	116,1636	1.1 Евро
8718	Муниципальный район «Шилкинский район»	Школа,с.Золотухино, ул.Центральная,6	Шилкинский район, 6, Центральная улица, село Золотухино	52,13571	115,92954	1.1 Евро
8719	Муниципальный район «Шилкинский район»	Школа, с.Новоберезовское, ул.Школьная,1	1, Школьная улица, село Новоберёзовское, Шилкинский район	52,11374	116,09483	1.1 Евро
8720	Муниципальный район «Шилкинский район»	Центр гигиены	673370, ул. Толстого, д. 100, Шилка	51,86643	116,01093	1.1 Евро
8721	Муниципальный район «Шилкинский район»	Муниципальное учреждение Шилкинская спортивная школа	г Шилка, ул Ленина, д 65	51,85343	116,02866	1.1 Евро
8722	Муниципальный район «Шилкинский район»	Акционерное общество "Железнодорожная торговая компания"	г.Шилка,ул.Котовского,9(Здание конторы)	51,86448	116,0633	0.75 - железный
8723	Муниципальный район «Шилкинский район»	Федеральное государственное казенное учреждение «Управление вневедомственной охраны войск национальной гвардии Российской Федерации по Забайкальскому краю»	673370, ул. Воровского, 7, Шилка	51,85796	116,04442	0.75 - железный
8724	Муниципальный район «Шилкинский район»	Магазин Хлеб Соль Забайкальский край,Шилкинский р-н, г. Шилка ул. Ленина,132	Шилка, улица Ленина, 130	51,85615	116,04223	1.1 Евро
8725	Муниципальный район «Шилкинский район»	МКД переулок Южный 4	673370, Южный пер., 4, Шилка	51,84806	116,02658	1.1 Евро
8726	Муниципальный район «Шилкинский район»	РЦС Дом Связи	673370, ул. Пролетарская, 47, Шилка	51,84952	116,02815	0.75 - железный
8727	Муниципальный район «Шилкинский район»	МКД	673370, ул. Котовского, 4, Шилка	51,85961	116,04756	1.1 Евро
8728	Муниципальный район «Шилкинский район»	МКД	673370, ул. Толстого, 18, Шилка	51,85601	116,01914	1.1 Евро
8729	Муниципальный район «Шилкинский район»	ул. Ленина, 15, Шилка	673370, ул. Ленина, 15, Шилка	51,85301	116,02503	1.1 Евро
8730	Муниципальный район «Шилкинский район»	ООО "Эконом"	673370, ул. Ленина, 128, Шилка	51,85578	116,04255	1.1 Евро
8731	Муниципальный район «Шилкинский район»	МКД	673370, ул. Пролетарская, 69, Шилка	51,85104	116,03372	1.1 Евро
8732	Муниципальный район «Шилкинский район»	МКД ул. Воровского, 1А, Шилка	673370, ул. Воровского, 1А, Шилка	51,85807	116,04383	1.1 Евро

№	Муниципальное образование	Наименование места накопления	Адрес места накопления	Географические координаты		Тип контейнера
8733	Муниципальный район «Шилкинский район»	МКД г Шилка, Лесной пер, д 1	г Шилка, Лесной пер, д 1	51,84168	116,03076	1.1 Евро
8734	Муниципальный район «Шилкинский район»	МКД ул Балябина 73	673370, ул. Погодаева, 5, Шилка	51,85271	116,0303	1.1 Евро
8735	Муниципальный район «Шилкинский район»	Партизанская7	673370, ул. Балябина, 40, Шилка	51,85037	116,02365	1.1 Евро
8736	Муниципальный район «Шилкинский район»	ГАУСО "ППНДИ"	Шилкинский район, пгт. Первомайский, улица Чехова	51,66929	115,63833	1.1 Евро
8737	Муниципальный район «Шилкинский район»	Школа 51	673370, ул. Балябина, 154, Шилка	51,85513	116,04411	1.1 Евро
8738	Муниципальный район «Шилкинский район»	ИП Сагирова	673370, ул. Балябина, 134, Шилка	51,85279	116,03728	0.75 - железный
8739	Муниципальный район «Шилкинский район»	ООО "Торгсервис75" м-н "Светофор"ул.Балябина, 134	673370, ул. Соболева, 14, Шилка	51,85303	116,03801	1.1 Евро
8740	Муниципальный район «Шилкинский район»	ИП Арбугаева	673370, Супермаркет "Читинка, ул. Балябина, 134, Шилка	51,85276	116,03675	1.1 Евро
8741	Муниципальный район «Шилкинский район»	Частное учреждение здравоохранения «Поликлиника «РЖД-Медицина» города Шилка	673370, ул. Балябина, 138, Шилка	51,8531	116,03655	1.1 Евро
8742	Муниципальный район «Шилкинский район»	-	-	51,85047	116,03067	1.1 Евро
8743	Муниципальный район «Шилкинский район»	ГПОУ Шилкинский многопрофильный лицей	673370, ул. Ленина, 69, Шилка	51,85584	116,03648	1.1 Евро
8744	Муниципальный район «Шилкинский район»	Детский сад "Аленушка" ул.Пролетарская,д.38	Шилкинский район, пгт. Первомайский, Пролетарская улица, 38	51,66391	115,62569	1.1 Евро
8745	Муниципальный район «Шилкинский район»	Администрация Сельского Поселения "Номоконовское"	Шилкинский район, село Номоконово, Школьная улица, 5	51,63878	115,49829	1.1 Евро
8746	Муниципальный район «Шилкинский район»	МДОУ ЦРР-Детский сад №12 "ТЕРЕМОК"	9Ас2, Строительная улица, пгт. Первомайский, Шилкинский район	51,66475	115,64622	1.1 Евро
8747	Муниципальный район «Шилкинский район»	Детский сад, г. Шилка, ул. Толстого,41	Шилка, улица Толстого, 41	51,85815	116,01638	1.1 Евро
8748	Муниципальный район «Шилкинский район»	Детский сад, г. Шилка, ул. Балябина, 57	57, улица Балябина, Шилка	51,85139	116,02654	1.1 Евро
8749	Муниципальный район «Шилкинский район»	Детский сад, пгт. Холбон, ул. Имени Маршала Жукова, Г.К.,3	Шилкинский район, пгт. Холбон, улица Маршала Жукова, 3	51,90347	116,25003	1.1 Евро
8750	Муниципальный район «Шилкинский район»	Офисное помещение, пгт. Первомайский, ул. Строительная,3	Шилкинский район, пгт. Первомайский, Строительная улица, 3	51,67052	115,64471	1.1 Евро
8751	Муниципальный район «Шилкинский район»	Центр гигиены и эпидемиологии, г. Шилка, ул. Толстого, 100	Шилка, улица Толстого, 100	51,86481	116,01126	1.1 Евро
8752	Муниципальный район «Шилкинский район»	Школа, г.Шилка, ул.Бородина,11	Шилка, улица Бородина, 11	51,85643	116,02333	1.1 Евро
8753	Муниципальный район «Шилкинский район»	Школа, г. Шилка, ул. Пузырева д. 33	Россия, Шилка, 33, улица Пузырева	51,84801	116,03206	1.1 Евро
8754	Муниципальный район «Шилкинский район»	Советская МКД	20, Советская улица, село Чирон, Шилкинский район	51,62905	115,77856	1.1 Евро
8755	Муниципальный район «Шилкинский район»	детский сад "Ромашка"	Шилкинский район, село Ононское, Новая улица, 30	51,47989	115,951	1.1 Евро
8756	Муниципальный район «Шилкинский район»	Детский дом творчества	Шилкинский район, пгт. Первомайский, Забайкальская улица, 2	51,67035	115,64119	1.1 Евро
8757	Муниципальный район «Шилкинский район»	МОУ "Холбонская СОШ	Шилкинский район, пгт. Холбон, ул Садовая, д 2а соор 2а	51,90337	116,24596	1.1 Евро
8758	Муниципальный район «Шилкинский район»	школа филиал	Шилкинский район, пгт. Арбагар, Комсомольская улица, 18	51,94561	116,27959	1.1 Евро
8759	Муниципальный район «Шилкинский район»	Детский сад	47, Пролетарская улица, Шилка	51,85056	116,0308	0.75 - железный
8760	Муниципальный район «Шилкинский район»	школа №1	Шилкинский район, пгт. Первомайский, 2Б	51,68309	115,67367	1.1 Евро
8761	Муниципальный район «Шилкинский район»	администрация	Шилкинский район, село Казаново, улица Октябрьской Революции, 61	51,7742	115,86022	1.1 Евро
8762	Муниципальный район «Шилкинский район»	администрация	Шилкинский район, пгт. Холбон, улица Маршала Жукова, 14	51,90303	116,2503	1.1 Евро
8763	Муниципальный район «Шилкинский район»	Школа	Шилка, улица Ленина, 53	51,85522	116,03171	1.1 Евро
8764	Муниципальный район «Шилкинский район»	Дом культуры	Шилкинский район, село Богомягково, улица Богомягкова, 21	51,99258	115,80166	1.1 Евро
8765	Муниципальный район «Шилкинский район»	администрация	Шилкинский район, село Богомягково, Центральная улица, 10	51,99306	115,79803	1.1 Евро
8766	Муниципальный район «Шилкинский район»	ГУЗ "КБ № 3"	Шилкинский район, пгт. Первомайский, Пролетарская улицаэээээ	51,66522	115,63248	1.1 Евро
8767	Муниципальный район «Шилкинский район»	административное здание	Шилкинский район, село Шиванда	51,72348	115,56883	1.1 Евро
8768	Муниципальный район «Шилкинский район»	ГУСО Сибиряк	Шилка, улица Ленина, 94	51,85442	116,03384	1.1 Евро
8769	Муниципальный район «Шилкинский район»	подстанция 220 кВ пгт. Холбон	Шилкинский район, пгт. Холбон	51,9014	116,22117	1.1 Евро
8770	Муниципальный район «Шилкинский район»	Спортивная ул., 11, Первомайский,	673390, Спортивная ул., 11, Первомайский	51,67047	115,63965	1.1 Евро
8771	Муниципальный район «Шилкинский район»	пгт. Первомайский мкр. Восточный 7В	Шилкинский район, пгт. Первомайский, микрорайон Восточный	51,66275	115,64486	1.1 Евро
8772	Муниципальный район «Шилкинский район»	Просвещенская ул., 18, Холбон,	Просвещенская ул., 18, Холбон, 673376	51,90249	116,25167	1.1 Евро
8773	Муниципальный район «Шилкинский район»	ул. Маршала Жукова, 16, Холбон,	ул. Маршала Жукова, 16, Холбон, 673376	51,90338	116,25145	1.1 Евро
8774	Муниципальный район «Шилкинский район»	Партизанская ул., 1, Холбон,	Партизанская ул., 1, Холбон, 673376	51,9026	116,24407	1.1 Евро
8775	Муниципальный район «Шилкинский район»	Садовая ул., 2, Холбон,	Садовая ул., 2, Холбон, 673376	51,90335	116,24554	1.1 Евро
8776	Муниципальный район «Шилкинский район»	Больничная ул., 4, Холбон,	Больничная ул., 4, Холбон, 673376	51,90545	116,2447	1.1 Евро
8777	Муниципальный район «Шилкинский район»	Первомайская ул., 1, Холбон	Первомайская ул., 1, Холбон, 673376	51,90706	116,24553	1.1 Евро
8778	Муниципальный район «Шилкинский район»	Энергетиков ул., 3, Холбон,	Энергетиков ул., 3, Холбон, 673376	51,90525	116,25247	1.1 Евро
8779	Муниципальный район «Шилкинский район»	Рабочая ул., 7, Холбон,	Рабочая ул., 7, Холбон, 673376	51,90099	116,25649	1.1 Евро
8780	Муниципальный район «Шилкинский район»	Рабочая ул., 12, Холбон,	Рабочая ул., 12, Холбон, 673376	51,89969	116,25409	1.1 Евро
8781	Муниципальный район «Шилкинский район»	Просвещенская ул., 8, Холбон,	Просвещенская ул., 8, Холбон, 673376	51,90163	116,24773	1.1 Евро
8782	Муниципальный район «Шилкинский район»	МКД г. Шилка, ул. Пузырева, д. 1	673370, ул. Пузырева, 1, Шилка	51,85086	116,02931	1.1 Евро

№	Муниципальное образование	Наименование места накопления	Адрес места накопления	Географические координаты		Тип контейнера
8783	Муниципальный район «Шилкинский район»	МКД г. Шилка, ул. Ленина, д. 118	ул. Ленина, 120, Шилка, 673370	51,85553	116,03995	1.1 Евро
8784	Муниципальный район «Шилкинский район»	МКД г. Шилка, ул. Ленина, 114	ул. Соболева, 3, Шилка, 673370	51,85476	116,03838	1.1 Евро
8785	Муниципальный район «Шилкинский район»	МКД, г. Шилка, ул. Ленина, д. 110, 112	ул. Ленина, 110, Шилка, 673370	51,85486	116,03615	1.1 Евро
8786	Муниципальный район «Шилкинский район»	ОАО РЖД Вокзал	673370, ул. Вокзальная, 4, Шилка ОАО РЖД Вокзал + МКД	51,86114	116,04787	1.1 Евро
8787	Муниципальный район «Шилкинский район»	Первомайск АЗС 69	Заб край Первомайск АЗС 69	51,68665	115,65781	1.1 Евро
8788	Муниципальный район «Шилкинский район»	Пролетарская ул., 32, Первомайский,	673390, Пролетарская ул., 32, Первомайский	51,6656	115,62951	1.1 Евро
8789	Муниципальный район «Шилкинский район»	Д/сад № 3 Золотой Ключик, пгт. Первомайский, ул. Мира, д. 20	Заб край Первомайский Мира14	51,66961	115,63611	1.1 Евро
8790	Муниципальный район «Шилкинский район»	Школа № 3, пгт. Первомайский, ул. Ленина, д. 11А	Заб край Первомайск ул Ленина 11а	51,66642	115,63794	1.1 Евро
8791	Муниципальный район «Шилкинский район»	МКД г. Шилка, ул. Ленина, д. 124	ул. Ленина, 122, Шилка, 673370	51,85547	116,04104	1.1 Евро
8792	Муниципальный район «Шилкинский район»	Администрация городская пгт. Первомайский, ул. Пролетарская, д. 3	Пролетарская ул., 3, Первомайский, 673390	51,66463	115,63918	1.1 Евро
8793	Муниципальный район «Шилкинский район»	п. Шилка, ул. Кооперативная 5	5, Кооперативная улица, Шилка	51,86585	116,00368	1.1 Евро
8794	Муниципальный район «Шилкинский район»	п.Шилка, мкр. Северный 1	1, микрорайон Северный, Шилка	51,86432	116,00894	1.1 Евро
8795	Муниципальный район «Шилкинский район»	МКД г. Шилка, ул. Ленина, д. 48	Шилка, улица Ленина, 48	51,851	116,02157	1.1 Евро
8796	Муниципальный район «Шилкинский район»	МКД г. Шилка, ул. Чкалова, д. 7	ул. Чкалова, 10, Шилка, 673370	51,85878	116,0553	1.1 Евро
8797	Муниципальный район «Шилкинский район»	МКД	673370, ул. Балябина, 143А, Шилка	51,85619	116,04404	1.1 Евро
8798	Муниципальный район «Шилкинский район»	МКД г. Шилка, ул. Соболева, д. 6	ул. Соболева, 6, Шилка, 673370	51,85417	116,03754	1.1 Евро
8799	Муниципальный район «Шилкинский район»	МКД г. Шилка, ул. Соболева, д. 4	ул. Соболева, 4, Шилка, 673370	51,85456	116,03734	1.1 Евро
8800	Муниципальный район «Шилкинский район»	МКД ул. Станционная, 17, Шилка,	673370, ул. Станционная, 17, Шилка	51,8558	116,03123	1.1 Евро
8801	Муниципальный район «Шилкинский район»	ул. Ленина, 50, Шилка	673370, ул. Ленина, 50, Шилка	51,85187	116,02191	1.1 Евро
8802	Муниципальный район «Шилкинский район»	ул Станционная 3	673370, ул. Станционная, 3, Шилка	51,85329	116,02263	1.1 Евро
8803	Муниципальный район «Шилкинский район»	Первомайский ул Промышленная 3 магазин Светофор	673390, Забайкальская ул., Первомайский	51,67584	115,66367	1.1 Евро
8804	Муниципальный район «Шилкинский район»	МКД г. Шилка, ул. Дорожная, д. 6	ул. Дорожная, 3, Шилка, 673370	51,8649	116,00453	1.1 Евро
8805	Муниципальный район «Шилкинский район»	ул. Кооперативная, 7, Шилка	ул. Кооперативная, 7, Шилка, 673370	51,86615	116,00426	1.1 Евро
8806	Муниципальный район «Шилкинский район»	ул. Молодежная, 1, Шилка,	673370, ул. Молодежная, 1, Шилка	51,86721	116,00325	1.1 Евро
8807	Муниципальный район «Шилкинский район»	ул. Дарасунская, 1, Шилка,	ул. Дарасунская, 1, Шилка, 673370	51,8679	116,0023	1.1 Евро
8808	Муниципальный район «Шилкинский район»	п. Шилка мкр. Аргунь	673370, 5, Шилка	51,87031	116,00465	1.1 Евро
8809	Муниципальный район «Шилкинский район»	п. Шилка мкр. Аргунь	Шилка, микрорайон Аргунь	51,86995	116,0056	1.1 Евро
8810	Муниципальный район «Шилкинский район»	ООО Лотос (м-н Читинка) пгт. Первомайский, ул. Строительная, д. 8А	Строительная ул., 4А, Первомайский, 673390	51,66758	115,64269	1.1 Евро
8811	Муниципальный район «Шилкинский район»	ул. Лазо, 10, ПервомайскийГосударственное автономное учреждение социального обслуживания "Первомайский психоневролотический дом-интернат" Забайкальского края	673390, ул. Лазо, 10, Первомайский	51,66053	115,62851	1.1 Евро
8812	Муниципальный район «Шилкинский район»	Шилкинский район, село Шиванда	Шилкинский район, село Шиванда	51,72153	115,56662	1.1 Евро
8813	Муниципальный район «Шилкинский район»	МКД ул Мира 7	673390, 8-ое Марта ул., 3, Первомайский	51,66437	115,63465	1.1 Евро
8814	Муниципальный район «Шилкинский район»	УК ООО ЖКХ, Первомайский, ул. Восточный, д. 2	673390, 2, Первомайский	51,66349	115,6423	1.1 Евро
8815	Муниципальный район «Шилкинский район»	УК Домоуправление, ИП Золотухин, Первомайский, ул. Строительная, д. 5	673390, Строительная ул., 5, Первомайский	51,66814	115,64484	1.1 Евро
8816	Муниципальный район «Шилкинский район»	УК Ритм + МУДО "Детская школа искусств" п. Первомайский ул. Микрорайон, д. 18	18, Первомайский, 673390	51,66375	115,62846	1.1 Евро
8817	Муниципальный район «Шилкинский район»	УК Домоуправление Первомайский, Микрорайон, д. 14/8	14, Первомайский, 673390	51,66016	115,62756	1.1 Евро
8818	Муниципальный район «Шилкинский район»	МКД г. Шилка, ул. Балябина, д. 65	ул. Балябина, 69, Шилка, 673370	51,85242	116,02859	1.1 Евро
8819	Муниципальный район «Шилкинский район»	МКД Шилка, Русская улица, 13	Шилка, Русская улица, 13	51,85205	116,03426	1.1 Евро
8820	Муниципальный район «Шилкинский район»	МКД Шилка, ул. Погодаева, д. 13	ул. Погодаева, 13, Шилка, 673370	51,85126	116,03144	1.1 Евро
8821	Муниципальный район «Шилкинский район»	МКД Шилка, ул. Партизанская, д. 41	ул. Партизанская, 41А, Шилка, 673370	51,84679	116,02623	1.1 Евро
8822	Муниципальный район «Шилкинский район»	Забайкальская ул., 7А, Первомайский	673390, Забайкальская ул., 7А, Первомайский	51,66664	115,64226	1.1 Евро
8823	Муниципальный район «Шилкинский район»	Дом культуры (БИКС ДК), Первомайский, ул. Пролетарская, д. 5	Пролетарская ул., 5, Первомайский, 673390	51,66448	115,63765	1.1 Евро
8824	Муниципальный район «Шилкинский район»	МКД ул Мира 3	673390, 8-ое Марта ул., 1, Первомайский	51,66511	115,63476	1.1 Евро
8825	Муниципальный район «Шилкинский район»	Первомайский, ул. Лазо, д. 16	ул. Лазо, 16, Первомайский, 673390	51,65959	115,62758	1.1 Евро
8826	Муниципальный район «Шилкинский район»	Первомайский 2Б	673390, 10, Первомайский	51,66203	115,62509	1.1 Евро
8827	Муниципальный район «Шилкинский район»	Дарасунская ул., 44, Первомайский	673390, Дарасунская ул., 44, Первомайский	51,66334	115,62496	1.1 Евро
8828	Муниципальный район «Шилкинский район»	Коттеджи, Первомайский, ул. Шилова, д.6	ул. Шилова, 6, Первомайский, 673390	51,66752	115,6293	1.1 Евро
8829	Муниципальный район «Шилкинский район»	Первомайский сквер Победы	673390, ул. Ленина, 40, Первомайский	51,6666	115,62814	1.1 Евро
8830	Муниципальный район «Шилкинский район»	ул. Ленина, 34, Первомайский,	673390, ул. Ленина, 34, Первомайский	51,66674	115,62966	1.1 Евро

№	Муниципальное образование	Наименование места накопления	Адрес места накопления	Географические координаты		Тип контейнера
8831	Муниципальный район «Шилкинский район»	УК Домоуправление, Первомайский, ул. Мира, д. 26	ул. Мира, 26, Первомайский, 673390	51,66955	115,63292	1.1 Евро
8832	Муниципальный район «Шилкинский район»	Первомайский, ул. Матросова, д. 5А	ул. Матросова, 5А, Первомайский, 673390	51,67077	115,63424	1.1 Евро
8833	Муниципальный район «Шилкинский район»	ул. Ленина, 10, Первомайский, МКД	673390, ул. Ленина, 10, Первомайский	51,66694	115,63972	1.1 Евро
8834	Муниципальный район «Шилкинский район»	Восточный Микр, 12, Первомайский,	Восточный Микр, 12, Первомайский, 673390	51,66232	115,64288	1.1 Евро
8835	Муниципальный район «Шилкинский район»	Березовая Роща ул., 1, Первомайский,	Березовая Роща ул., 1, Первомайский, 673390	51,66136	115,63986	1.1 Евро
8836	Муниципальный район «Шилкинский район»	Строительная ул., д.3, Первомайский,	673390, Строительная ул., д.3, Первомайский	51,66712	115,64471	1.1 Евро
8837	Муниципальный район «Шилкинский район»	УК Домоуправление Первомайский, Микрорайон, д. 14/1	17, Первомайский, 673390	51,65914	115,62631	1.1 Евро
8838	Муниципальный район «Шилкинский район»	ул. Мира, 31, Первомайский,	ул. Мира, 31, Первомайский, 673390	51,66861	115,62998	1.1 Евро
8839	Муниципальный район «Шилкинский район»	ул. Жуковского, 7, Первомайский	673390, ул. Жуковского, 7, Первомайский	51,66735	115,63282	1.1 Евро
8840	Муниципальный район «Шилкинский район»	ОМВД Первомайский, ул. Мира, д. 24	ул. Мира, 24, Первомайский, 673390	51,66974	115,63355	1.1 Евро
8841	Муниципальный район «Шилкинский район»	УК Домоуправление, Первомайский, ул. Чернышевского, д. 13	Шилкинский район, пгт. Первомайский, улица Чернышевского, 13	51,66739	115,6348	1.1 Евро
8842	Муниципальный район «Шилкинский район»	УК Домоуправление, Первомайский, ул. Ленина 7	Шилкинский район, пгт. Первомайский, улица Ленина, 7	51,66641	115,64004	1.1 Евро
8843	Муниципальный район «Шилкинский район»	Шилка, улица Ленина, 88	Шилка, улица Ленина, 88	51,85383	116,03178	1.1 Евро

ПРИЛОЖЕНИЕ А7
к территориальной схеме обращения
с отходами Забайкальского края

Перечень мест раздельного накопления по данным регионального оператора

№ п/п	Наименование организации	Адрес	Географические координаты		Количество контейнеров (шт.)	
			широта	долгота	контейнер для бумаги и картона (синие)	контейнер для пластика (оранжевые)
Комитет образования администрации городского округа «Город Чита»						
Школы						
1	МБОУ СОШ № 1	Забайкальского рабочего, 16	52,028078	113,522663	1	1
2	МБОУ СОШ № 2	Анохина, 110	52,033713	113,494141	1	1
3	МБОУ СОШ № 3	Курнатовского, 45	52,044283	113,50113	1	1
4	МБОУ МЯГ № 4	Чайковского, 6	52,034539	113,502972	1	1
5	МБОУ СОШ № 5	Профсоюзная, 14	52,027535	113,501696	1	1
6	МБОУ СОШ № 6	КСК, 5 мкр., д. 3	52,069341	113,397312	1	1
7	МБОУ СОШ № 7	п. Наклонный, пр. А.Булгакова, 60	52,000042	113,219571	1	1
8	МБОУ СОШ № 8	КСК, 5 мкр., д. 4	52,068715	113,398291	1	1
9	МБОУ СОШ № 9	Июньская, 2	52,057592	113,488536	1	1
10	МБОУ СОШ № 10	п. Песчанка, Юности, 4	51,989261	113,594133	1	1
11	МБОУ СОШ № 11	1 мкр., 16	52,024404	113,491015	1	1
12	МБОУ МГ № 12	9 Января, 64	52,034317	113,516698	1	1
13	МБОУ СОШ № 13	Лазо, 81	52,020985	113,49247	1	1
14	МБОУ СОШ № 14	п. Антипиха, Каларская, 30	51,995805	113,551076	1	1
15	МБОУ СОШ № 15	Рахова, 75	52,052198	113,420003	1	1
16	МБОУ СОШ № 16	Гагарина, 1	52,023124	113,544258	1	1
17	МБОУ СОШ № 17	Ямаровская, 4	52,07507	113,455379	1	1
18	МБОУ СОШ № 18	Декабристов, 12	52,022625	113,513877	1	1
19	МБОУ СОШ № 19	Кайдаловская, 15а	52,039469	113,519123	1	1
20	МБОУ СОШ № 20	Романовский тракт, 77	52,118833	113,442263	1	1
21	МБОУ Гимназия № 21	Смоленская, 22	52,041247	113,515629	1	1
22	МБОУ СОШ № 22	мкр. Северный, 24	52,072823	113,489829	1	1
23	МБОУ СОШ № 23	Р-Кадала, Школьная, 1	52,037048	113,271628	1	1
24	МБОУ СОШ № 24	п. Кадала, Гайдара, 3а	52,010343	113,3445	1	1
25	МБОУ СОШ № 25	Кр. Звезды, 36а	52,063262	113,483289	1	1
26	МБОУ СОШ № 26	КСК, Весенняя, 16а	52,075696	113,376201	1	1
27	МБОУ СОШ № 27	мкр. Северный, 50	52,077511	113,485472	1	1
28	МБОУ СОШ № 29	Луговая, 87	52,008336	113,498875	1	1
29	МБОУ СОШ № 30	КСК, 6 мкр, пр. Фадеева, 29	52,066091	113,393593	1	1
30	МБОУ НОШ № 31	Бабушкина, 28	52,029857	113,526247	1	1
31	МБОУ СОШ № 32	Балябина, 48	52,043452	113,499244	1	1
32	МБОУ СОШ № 33	ГРЭС, Строителей, 26	52,066097	113,357022	1	1
33	МБОУ СОШ № 34	п. Застепь, Ранетная, 7	52,097914	113,290224	1	1
		п. Застепь, Механизаторская, 12	52,097477	113,285364	1	1
		п. Ивановка, Ключевая, 18а	52,123025	113,306833	1	1
34	МБОУ СОШ № 36	Ползунова, 11	52,039231	113,435984	1	1
35	МБОУ НОШ № 37	ГРЭС, Строителей, 25	52,06603	113,351848	1	1
36	МБОУ СОШ № 38	Новобульварная, 64	52,053577	113,492812	1	1
37	МБОУ НОШ № 39	Аэропорт, мкр. Жилой городок, 15	52,014494	113,312933	1	1
38	МБОУ СОШ № 40	Подгорбунского, 98	52,04764	113,495911	1	1
39	МБОУ СОШ № 42	Белорусская, 1	52,02334	113,538805	1	1
40	МБОУ СОШ № 43	Вайнштейна, 1	52,044926	113,454265	1	1
		Вайнштейна, 16	52,045934	113,454624	1	1
41	МБОУ СОШ № 44	п. Восточный, ул. 40 лет Октября, 17	51,986566	113,27197	1	1
42	МБОУ СОШ № 45	Горбунова, 25	52,036804	113,447132	1	1
43	МБОУ СОШ № 46	Промышленная, 49	52,007488	113,485221	1	1
44	МБОУ СОШ № 47	Новобульварная, 28	52,045551	113,512539	1	1
45	МБОУ СОШ № 48	Карла Маркса, 27 а	52,030505	113,455334	1	1
46	МБОУ СОШ № 49	Анохина, 46	52,027624	113,509502	1	1
47	МБОУ СОШ № 50	Краснознаменная, 48	52,036993	113,4688	1	1
48	МБОУ СОШ № 51	п. Восточный, Юбилейная, 3	51,986516	113,265044	1	1
49	МБОУ СОШ № 52	КСК, Весенняя, 13	52,076914	113,377414	1	1
50	МБОУ «Городской центр образования»	Богомягкова, 36	52,044261	113,498965	1	1
		П. Осипенко, 11	52,030294	113,506161	1	1
51	МБОУ НОШИ № 4	Пригородная, 6	52,075198	113,456726	1	1
Детские сады						
52	МБДОУ № 2	Бабушкина, 58	52,038029	113,504822	1	1
53	МБДОУ № 3	2-я Московская, 17	52,026028	113,436379	1	1
54	МБДОУ № 4	Каларская, 40	51,992927	113,551876	1	1
55	МБДОУ № 5	Нечаева, 59	52,05335	113,498624	1	1
56	МБДОУ № 6	Звездная, 15	52,019056	113,302935	1	1
57	МБДОУ № 7	Забнитиомс, а/г Опытный, 13	51,975993	113,257579	1	1
58	МБДОУ № 8	Октябрьский, 8	52,056318	113,479984	1	1
59	МБДОУ № 9	Карла Маркса, 2	52,029735	113,463536	1	1
60	МБДОУ № 10	Ингодинская, 70	52,028388	113,511012	1	1
61	МБДОУ № 11	Тобольская, 12	52,011562	113,327198	1	1

62	МБДОУ № 12	Заводская, 2	52,043496	113,454777	1	1
63	МБДОУ № 13	Амурская, 24	52,024265	113,514075	1	1
64	МБДОУ № 14	Ломоносова, 25	52,046128	113,450869	1	1
65	МБДОУ № 15	Балябина, 57	52,044061	113,493378	1	1
66	МБДОУ № 16	Нагорная, 24	52,041569	113,517866	1	1
67	МБДОУ № 17	п. Песчанка, Юности, 2	51,988906	113,591429	1	1
68	МБДОУ № 18	Ингодинская, 39	52,028017	113,510517	1	1
69	МБДОУ № 19	Гаюсана, 32б	52,065382	113,469788	1	1
70	МБДОУ № 20	Анохина, 94	52,03266	113,496288	1	1
71	МБДОУ № 21	Новобульварная, 125а	52,050802	113,495794	1	1
		Фрунзе, 21	52,052979	113,49954	1	1
72	МБДОУ № 22	Нечаева, 117	52,056623	113,490224	1	1
73	МБДОУ № 23	Бекетова, 21	52,016407	113,502091	1	1
74	МБДОУ № 24	Красной Звезды, 16а	52,058937	113,485481	1	1
75	МБДОУ № 25	п. Каштак, пер. Геофизический, 19	52,087169	113,483757	1	1
		п. Ясный	52,126901	113,494114	1	1
76	МБДОУ № 26	Смоленская, 26	52,041785	113,514731	1	1
77	МБДОУ № 27	Малая, 9	52,033031	113,481825	1	1
78	МБДОУ № 28	Новобульварная, 131а	52,05171	113,493863	1	1
79	МБДОУ № 29	3 мкр., 16	52,075707	113,385894	1	1
80	МБДОУ № 30	Кайдаловская, 25б	52,042749	113,523435	1	1
81	МБДОУ № 31	Гаюсана, 18	52,064967	113,475807	1	1
82	МБДОУ № 32	Советская, 15	52,024941	113,431196	1	1
83	МБДОУ № 33	п. Кадала, Гайдара, 5в	52,009838	113,343575	1	1
84	МБДОУ № 34	КСК, Труда, 9а	52,078485	113,376624	1	1
85	МБДОУ № 35	1 мкр, 12	52,0239	113,488823	1	1
86	МБДОУ № 36	п. Заречный, ул. Центральная, 21	52,105034	113,443889	1	1
87	МБДОУ № 37	Кенонская, 25а	52,039774	113,439389	1	1
88	МБДОУ № 38	пер. Промышленный, 2	52,010442	113,484915	1	1
89	МБДОУ № 39	Нечаева, 8	52,045025	113,522097	1	1
90	МБДОУ № 43	Новобульварная, 10	52,043159	113,518899	1	1
91	МБДОУ № 44	ГРЭС, Энтузиастов, 39	52,063051	113,352612	1	1
92	МБДОУ № 45	мкр. Северный, 45	52,07166	113,483819	1	1
93	МБДОУ № 46	ГРЭС, Автозаводская, 3а	52,069352	113,361936	1	1
94	МБДОУ № 47	Декабристов, 16	52,02314	113,513733	1	1
95	МБДОУ № 49	Гагарина, 8г	52,022331	113,547348	1	1
96	МБДОУ № 50	КСК, Текстильщиков, 14	52,073415	113,372671	1	1
97	МБДОУ № 51	Федора Гладкова, 10	52,070332	113,486002	1	1
98	МБДОУ № 53	Подгорбунского, 45	52,042865	113,506421	1	1
99	МБДОУ № 54	Традиционная, 14	52,01011	113,499459	1	1
100	МБДОУ № 55	Гагарина, 14а	52,020791	113,547986	1	1
101	МБДОУ № 56	3-я Южная, 13	52,002387	113,50378	1	1
		Молоковский тракт, 108	51,903565	113,527999	1	1
102	МБДОУ № 57	Девичья сопка, 34	43,333384	132,170457	1	1
		Рахова, 68	52,0515	113,422105	1	1
103	МБДОУ № 58	п. Рудник Кадала, Новая, 57	52,041441	113,252961	1	1
104	МБДОУ № 59	5-Малая, 6	52,034561	113,479166	1	1
105	МБДОУ № 61	Недорезова, 10	52,040472	113,465494	1	1
106	МБДОУ № 62	Ярославского, 16	52,016573	113,49	1	1
107	МБДОУ № 63	Забайкальского рабочего, 33	52,030311	113,515719	1	1
108	МБДОУ № 64	Чайковского, 41	52,039807	113,487907	1	1
109	МБДОУ № 65	Молодежная, 11	52,038023	113,434062	1	1
110	МБДОУ № 66	Пригородная, 16	52,074716	113,458307	1	1
111	МБДОУ № 68	Белорусская, 14	52,023273	113,542129	1	1
112	МБДОУ № 69	КСК, Весенняя, 9а	52,076476	113,37966	1	1
113	МБДОУ № 70	КСК, 6 мкр, д. 49	52,064458	113,392605	1	1
114	МБДОУ № 71	Баргузинская, 1	52,023229	113,51836	1	1
115	МБДОУ № 72	Угданская, 11	52,039541	113,510437	1	1
116	МБДОУ № 73	Костюшко-Григоровича, 32	52,037081	113,499944	1	1
117	МБДОУ № 74	Лермонтова, 22	52,034732	113,495013	1	1
118	МБДОУ № 75	мкр. Северный, 21	52,071815	113,490314	1	1
119	МБДОУ № 77	Онискевича, 31	52,03363	113,446036	1	1
120	МБДОУ № 78	мкр. Царский, 14	52,075973	113,47781	1	1
121	МБДОУ № 79	КСК, 4 мкр., д. 15б	52,072391	113,392191	1	1
122	МБДОУ № 81	КСК, Н. Широких, 10а	52,077163	113,373794	1	1
123	МБДОУ № 82	мкр. Северный, 26	52,073736	113,489964	1	1
124	МБДОУ № 83	Ангарская, 45	52,030987	113,509826	1	1
125	МБДОУ № 85	Нечаева, 20	52,048642	113,513087	1	1
126	МБДОУ № 86	КСК, 5 мкр., 21а	52,066456	113,39918	1	1
127	МБДОУ № 87	Смоленская, 98	52,048875	113,496701	1	1
128	МБДОУ № 88	Подгорбунского, 24	52,039602	113,516321	1	1
129	МБДОУ № 93	п. Восточный, ул. Майская, 20а	51,985462	113,2702	1	1
130	МБДОУ № 96	КСК, 5 мкр., д. 29а	52,07088	113,393377	1	1

131	МБДОУ № 97	Славянская, 10	52,02472	113,548094	1	1
132	МБДОУ № 98	КСК, 5 мкр., д. 28а	52,067553	113,400725	1	1
133	МБДОУ № 99	Кайдаловская, 18	52,038511	113,523696	1	1
134	МБДОУ № 101	КСК, 4 мкр., д. 36а	52,075015	113,391185	1	1
135	МБДОУ № 106	Набережная, 70	52,043037	113,465027	1	1
136	МБДОУ № 107	Кастринская, 8	52,035647	113,490826	1	1
137	МБДОУ № 117	Онискевича, 15	52,031735	113,451193	1	1
Учреждения дополнительного образования						
138	МБОУ ДО «ДДЮТ»	Журавлева, 77	52,042848	113,503825	1	1
139	МБОУ ДО «ДЮСТЦ»	Июньская, 4	52,056135	113,48841	0	0
140	МБОУ ДО «СЮТ № 2»	Гагарина, 4	52,020364	113,542641	0	0
141	МБОУ ДО «ДДТ № 1»	5 мкр., д. 3	52,069341	113,397312	0	0
		Весенняя, 28а	52,078397	113,371539	1	1
142	МБОУ ДО «ДДТ № 2»	Недорезова, 42	52,043779	113,463383	0	0
		Ватутина, 18	52,04174	113,440125	0	0
143	МБОУ ДО «ЦДЮТиК»	3-я Кооперативная, 9а	52,024343	113,448507	0	0
		Весенняя, 12, кв. 3	52,075314	113,377423	0	0
		Набережная, 72	52,043784	113,465018	1	1
144	МБУ ДО «ДЮЦ»	пер. Железобетонный,14а	52,076886	113,459089	0	0
ИТОГО по Комитету образования администрации городского округа «Город Чита»			-	-	148	148
Комитет физической культуры и спорта администрации городского округа «Город Чита»						
145	МБУ «СШ № 1» («Школа фигурного катания»)	ул. Кайдаловская, 10а	52,038178	113,522627	2	2
146	МБУ «СШОР № 2» (Спортивный лагерь «Багульник», Зал греко-римской борьбы)	ул. Забайкальского Рабочего, 16 к1	52,028078	113,522663	2	2
		ул. Богомягкова, 34	52,043685	113,498606	2	2
147	МБУ «СШ № 3» (Спортивно-оздоровительный центр «Дельфин»)	ул. Курнатовского, 56	52,042666	113,501498	2	2
148	МБУ «СШОР № 4» г. Чита («Теннисная школа», Спортивный лагерь	ул. Токмакова, 1	52,037026	113,515117	2	2
		о. Арахлей	52,164594	112,837855	2	2
149	МБУ «СШ № 5» («Ледовый дворец», Спортшкола, МСБ «Березка», Зал борьбы, Стадион «Титовский», Спортивный лагерь «Жемчужина», Гостиница «Березка»)	мкр. 9, стр. 10	52,071705	113,381043	2	2
		ул. Токмакова, 1	52,037026	113,515117	2	2
		ул. Колхозная, 1а	52,000724	113,498453	2	2
		п. Заречный, ул. Центральная, 8	52,106373	113,442811	2	2
		1-ый мкр, 16А	52,024404	113,491015	2	2
		Спортивный лагерь «Жемчужина»	52,052523	113,473078	2	2
		ул. Колхозная , 1	52,000724	113,498453	2	2
150	МБУ «СШ № 7» г. Чита	ул. 40 лет Октября	51,979122	113,266733	2	2
151	МБУ «СШ № 9» г. Чита	ул. Ванштейна, 3	52,045203	113,452271	2	2
ИТОГО по Комитету физической культуры и спорта администрации городского округа «Город Чита»			-	-	30	30
Комитет культуры администрации городского округа «Город Чита»						
152	ЦДМШ им. Б.Г.Павликовской	ул. Журавлева, 49	52,036533	113,49733	1	1
153	ДШИ № 1	ул. Крупской, 7	52,034882	113,449369	1	1
154	ДШИ № 1	ул. Ярославского, 47	52,020674	113,493961	1	1
155	ДШИ № 1	ул. Донская, 11	52,035946	113,448354	1	1
156	ДМШ № 4	Украинский бульвар, 16	52,025451	113,540791	1	1
157	ДШИ № 5	ул. Ранетная, 7	52,097914	113,290224	1	1
158	ДШИ № 6	ул. Юбилейная, 1	51,987148	113,263103	1	1
159	ДШИ № 6	ул. Гайдара, 13	52,007427	113,333244	1	1
160	КДЦ «Спутник»	ул. Ярославского, 16	52,016573	113,49	1	1
161	КДЦ «Спутник» (Шахматный парк)	ул. Бутина, 72	52,046809	113,512997	1	1
162	КДЦ «Спутник» (Мемориал «Боевая и трудовая слава забайкальцев»)	ул. Белика, 28	52,044842	113,47136	1	1
163	КДЦ «Спутник» (Мемориал «Погибшим на реке Халхин-Гол»)	ул. Петровско-Заводская	52,031364	113,525178	1	1
					1	1
164	КДЦ «Мир»	40 лет Октября, 6-а	51,984408	113,271916	1	1
165	КДЦ «Юность» (Парк «Коллективный труд»)	ул. Горбунова, 15	52,034394	113,452495	1	1
166	Городской зоопарк	ул. Журавлева, 75	52,041785	113,50299	1	1
167	Городской зоопарк (Зоопитомник «Амодово»)	С. Амодово	51,874427	113,201057	1	1
					1	1
					1	1
168	Кинотеатр «Удокан»	ул. Ленина, 79	52,03071	113,505819	1	1
169	Централизованная библиотечная система (ЦГБ им. А.П.Чехова)	ул. Угданская, 40	52,042128	113,505882	1	1
170	Централизованная библиотечная система (Детская библиотека им. А.П. Гайдара)	ул. Журавлева, 87	52,048182	113,509556	1	1
171	Централизованная библиотечная система (Библиотека № 3)	ул. Байкальская, 17	52,04471	113,456951	1	1
172	Централизованная библиотечная система (Библиотека № 4, 20)	ул. Майская, 1-б	51,98874	113,260723	1	1
173	Централизованная библиотечная система (Библиотека №5)	6 мкр, 5	52,06582	113,387251	1	1

174	Централизованная библиотечная система (Библиотека № 8)	ул. Ярославского, 47	52,020674	113,493961	1	1
175	Централизованная библиотечная система (Библиотека № 9)	ул. Селенгинская, 14-а	52,021999	113,511613	1	1
176	Централизованная библиотечная система (Библиотека N° 12)	ул. Кирова, 37	52,021129	113,536488	1	1
177	Централизованная библиотечная система (Библиотека № 16)	ул. Ползунова, 26	52,037043	113,436128	1	1
178	Централизованная библиотечная система (Библиотека № 21)	ул. Балябина, 10	52,038971	113,509826	1	1
ИТОГО по Комитету физической культуры и спорта администрации городского округа «Город Чита»			-	-	30	30
Всего			-	-	208	208

Перечень адресов МКД, где установленны сетки или оранжевые контейнеры

№ п/п	Наименование организации	Адрес	Географические координаты		Сетки для сбора ПЭТ	Контейнер для пластика (оранжевые)
			Широта	Долгота		
1	УК "Кварта-Л"	1 мкр, 25	52,025285	113,493234	2	-
2	ООО УК "Бытсервис"	3 МКР 5	52,069341	113,397312	-	1
3	ООО УК "Бытсервис"	3 мкр. 11	52,076537	113,383487	1	-
4	ООО УК "Бытсервис"	3 мкр. 14	52,075718	113,384214	1	-
5	ООО УК "Бытсервис"	3 мкр. 17	52,075901	113,386873	1	-
6	УК "Прогресс"	4 мкр 12	52,072496	113,39485	-	2
7	УК "Прогресс"	4 мкр 17	52,07548	113,39247	1	-
8	УК "Прогресс"	4 мкр 27	52,075801	113,393647	-	1
9	УК "Прогресс"	4 мкр 35	52,075773	113,388616	-	1
10	УК "Гарант"	5 мкр 46	52,069053	113,40113	-	1
11	УК "Гарант"	5 мкр 49	52,070099	113,399575	-	1
12	УК "Прогресс"	5 мкр 1, 2	52,070359	113,395892	-	1
13	УК "Гарант"	5 мкр 20	52,067071	113,398012	1	-
14	УК "Гарант"	5 мкр 24, 25	52,06732	113,395282	1	-
15	УК "Гарант"	5 мкр 27	52,068366	113,396899	-	1
16	УК "Прогресс"	5 мкр 29	52,071123	113,394302	-	1
17	УК "Гарант"	5 мкр 32а	52,067896	113,399863	1	-
18	УК "Гарант"	5 мкр 34	52,065117	113,398309	1	-
19	УК "Прогресс"	5 мкр 35 за поликлин	52,068339	113,393629	-	2
20	УК "Гарант"	5 мкр 37	52,068007	113,402639	1	-
21	УК "Гарант"	6 мкр 1	52,066279	113,386568	-	1
22	УК "Гарант"	6 мкр 12	52,06397	113,391607	1	-
23	УК "Гарант"	6 мкр 14	52,062775	113,393871	1	-
24	УК "Гарант"	6 мкр 15 сгорел	52,063123	113,395524	-	-
25	УК "Гарант"	6 мкр 17	52,061534	113,396054	1	-
26	УК "Гарант"	6 мкр 38	52,063738	113,392102	1	-
27	УК "Гарант"	6 мкр 8	52,065604	113,390745	-	1
28	УК "Гарант"	6 мкр, 4, 21	52,067614	113,388769	-	1
29	УК "Гарант"	6 МРК 15	52,063123	113,395524	-	1
30	ООО УК "Вектор"	9 мкр 1	52,071301	113,375321	1	-
31	ООО УК "Вектор"	9 мкр. 11	52,070503	113,378708	-	1
32	ООО УК "Престиж"	9 мкр. 6	52,071146	113,378052	1	-
33	ООО УК "Служба заказчика"	9-е января, 53	52,030666	113,510499	1	-
34	УК "Регион 5"	Автогенная 12	52,059513	113,487386	1	-
35	УК Жилком	Автогенная 17	52,061268	113,489596	1	-
36	УК "Регион 5"	Автогенная 5	52,060875	113,487323	1	-
37	УК "Элит-Сервис"	Алданская, 11	52,055665	113,477172	1	-
38	-	Анохина, 120	52,034212	113,492327	1	-
39	ТСЖ "Перекресток"	Бабушкина, 108	52,043236	113,49256	1	-
40	УК "РЭЦ"	Бабушкина, 34	52,032716	113,518432	1	-
41	УК "ДомСервис"	Бабушкина, 4	52,028183	113,530379	1	-
42	УК "Читинка"	Бабушкина, 99	52,034527	113,511991	1	-
43	ТСЖ Луч	Богомягкова, 55	52,04466	113,498112	1	-
44	ООО УК "Служба заказчика"	Богомягкова, 65	52,046111	113,499765	1	-
45	УК "Домоуправление №1"	Богомягкова, 73	52,047396	113,500717	1	-
46	ТСЖ "РУТЭ"	Бутина, 74	52,046897	113,514084	1	-
47	УК "Сервис"	Бутина, 78	52,048194	113,514542	1	-
48	ООО УК "Вектор"	Весенняя 2, 4	52,073531	113,380378	-	2
49	ООО УК "Вектор"	Весенняя 32	52,078292	113,368961	1	-
50	ООО УК "Вектор"	Весенняя 38	52,077489	113,368961	-	1
51	УК "Кварта-Л"	Генерала Белика 13	52,042189	113,480244	1	-
52	УК "Управдом"	Генерала Белика 5	52,042283	113,485733	1	-
53	УК "Регион 5"	Евгения Гаюсана 16	52,065227	113,476579	1	-
54	УК "Регион 5"	Евгения Гаюсана 2,8	52,06562	113,480235	-	1
55	УК "Помощь"	Евгения Гаюсана 21	52,063655	113,476525	1	-
56	УК Краском	Евгения Гаюсана 32	52,064624	113,470345	1	-
57	УК "Регион 5"	Евгения Гаюсана 40-42	52,066025	113,472806	1	-
58	УК "Домоуправление №6"	Журавлева, 54	52,040732	113,503034	1	-

59	УК "Сервис"	Заб.Рабочего 45	52,031231	113,513419	1	-
60	УК "Домоуправление №7"	Заб.Рабочего 57	52,031929	113,511676	1	-
61	ООО УК Авиатор	Звездная 2 _ (на ремонте)	52,020109	113,30006	1	-
62	ООО УК Авиатор	Звездная 7 а (на ремонте)	52,020109	113,30006	1	-
63	УК "Элит-Сервис"	Ингодинская, 30	52,026138	113,516734	1	-
64	УК "Регион 2"	Июньская 12	52,058212	113,491841	-	1
65	УК Жилком	Июньская 18	52,059807	113,492919	1	-
66	УК "Центр"	Июньская 8	52,057514	113,491024	-	1
67	ООО УК "Вектор"	Космонавтов 1	52,074943	113,381986	-	1
68	ООО УК "Вектор"	Космонавтов 5	52,07641	113,38081	-	1
69	УК "Наш Дом"	Костюшко-Григоровича, 44	52,038533	113,496728	1	-
70	ООО УК «Фарос»	Кочеткова, 2	52,049118	113,515422	2	-
71	УК "Регион 2"	Кр. Звезды 6	52,057055	113,486514	1	1
72	УК "Регион 2"	Кр. Коммунаров 138	52,065731	113,477702	1	-
73	ТСЖ Краском	Кр. Коммунаров 17	52,063406	113,477828	1	-
74	УК "Северный"	Крайняя 10	52,069922	113,482499	-	1
75	УК "Сити-Сервис"	Красноармейская, 12	52,039935	113,490593	1	-
76	УК "Сити-Сервис"	Красноармейская, 14	52,040821	113,491617	1	-
77	УК "Элит-Сервис"	Красноармейская, 54	52,045125	113,49601	1	-
78	УК "Северный"	Красноармейская, 63	52,048271	113,49857	1	-
79	УК "Домоуправление №1"	Красноармейская, 68	52,04703	113,498139	1	-
80	ООО УК "Сервис"	Красноармейская, 90 (на ремонте)	52,052386	113,503951	1	-
81	УК "Регион 2"	Красной Звезды 12	52,058799	113,484457	-	1
82	УК "ДомСервис"	Курнатовского 70	52,048343	113,507068	1	-
83	УК "Регион 7"	Курнатовского 72	52,04877	113,507975	1	-
84	УК "Регион 4"	Ленина 110	52,035497	113,496477	1	-
85	УК "Домоуправление №4"	Ленина 123	52,035774	113,494222	1	-
86	УК "Домоуправление №4"	Ленина 127	52,036749	113,491707	1	-
87	-	Ленина, 4	52,023578	113,527352	1	-
88	УК "Элит-Сервис"	Матвеева, 10	52,046969	113,524091	1	-
89	ТСЖ МЖК	Металистов 21	52,064186	113,479705	1	-
90	УК "Домоуправление №7"	Нерченская 9	52,026388	113,504247	1	-
91	УК "Центр"	Нечаева 115	52,057127	113,490862	-	1
92	ТСН Нечаева	Нечаева 17В	52,045158	113,519492	1	-
93	УК "Регион 4"	Нечаева 31	52,049085	113,510032	1	-
94	ООО УК "Служба заказчика"	Новобульварная 113	52,049141	113,501651	1	-
95	ООО УК "Служба заказчика"	Новобульварная 115	52,05032	113,498741	1	-
96	УК "Сервис"	Новобульварная 38	52,047119	113,508559	1	-
97	УК "Регион 2"	Новобульварная 84	52,055604	113,489964	-	1
98	УК "Регион 2"	Новобульварная 88	52,056025	113,489012	-	1
99	УК "Элит-Сервис"	Октябрьский 10 (на ремонте)	52,056839	113,478798	1	-
100	УК "Элит-Сервис"	Октябрьский 11	52,056335	113,480945	1	-
101	УК "Элит-Сервис"	Октябрьский 1-2	52,057869	113,483487	-	1
102	УК "Элит-Сервис"	Октябрьский 13	52,05644	113,482454	1	-
103	УК "Элит-Сервис"	Октябрьский 4	52,057193	113,481196	1	-
104	УК "Элит-Сервис"	Октябрьский 5, 6	52,056185	113,478555	1	-
105	УК "Элит-Сервис"	Октябрьский 7-10	52,056678	113,479948	-	1
106	УК "Элит-Сервис"	Октябрьский 9	52,055676	113,480217	-	1
107	-	Парк Пионеров	52,043264	113,502702	1	-
108	-	Площадь Декабристов	52,028776	113,514766	-	2
109	-	Площадь Ленина	52,033497	113,500843	1	-
110	ТСЖ Магистраль	Подгорбунского, 50	52,043114	113,507113	1	-
111	УК "Кварта-Л"	Подгорбунского, 57	52,045297	113,500124	1	-
112	УК "Перспектива"	Северный 10	52,071832	113,487655	-	1
113	УК "Перспектива"	Северный 20	52,070703	113,491491	1	-
114	УК "Северный"	Северный 22	52,069662	113,491599	-	1
115	УК "Перспектива"	Северный 31	52,075391	113,489659	1	-
116	ООО УК «Фарос»	Северный 33, 34	52,075375	113,487907	-	1
117	ТСЖ Север	Северный 36	52,071738	113,481942	1	-
118	УК "Регион 5"	Северный 38	52,073094	113,482292	1	-
119	УК "Перспектива"	Северный 4	52,074445	113,488365	-	1
120	УК "Регион 1"	Северный 47	52,074019	113,48523	-	1
121	УК "Энергострой"	Северный 49	52,074472	113,485454	-	1
122	УК "Кварта-Л"	Северный 57	52,076902	113,48267	1	-
123	ООО УК «Фарос»	Северный 58	52,075281	113,484026	-	1
124	ООО УК «Фарос»	Северный 58	52,075281	113,484026	-	1
125	ТСЖ Надежда	Северный 61	52,07884	113,484197	1	-
126	ТСЖ "Норд"	Северный 62	52,079482	113,485392	-	1
127	ТСЖ "Северный город"	Северный 66	52,076952	113,488706	-	1
128	ООО УК «Фарос»	Северный 7	52,072972	113,486883	1	-
129	ТСЖ "Северный город"	Северный 70	52,076637	113,489003	-	1
130	УК "Хороший дом"	Северный 72	52,076454	113,486299	-	1
131	УК "Хороший дом"	Северный 73	52,075973	113,487664	-	1
132	УК "Энергострой"	Серова 30	52,031619	113,491168	1	-
133	-	Смоленская 115	52,048891	113,494465	1	-
134	ТСЖ Смоленский	Смоленская 119	52,050049	113,490018	1	-
135	ТСН Антэй-Электро	Смоленская 47	52,04261	113,51058	1	-
136	Тсж Магистраль	Смоленская 55	52,043818	113,507598	1	-
137	УК "Северный"	Столярова 14	52,0236	113,511712	1	-

138	УК «РУЭК-ГРЭС»	Строителей 6	52,066722	113,358397	1	-
139	УК «РУЭК-ГРЭС»	Строителей 87	52,066689	113,363113	1	-
140	ООО УК "Вектор"	Текстильщиков 11	52,073183	113,37418	1	-
141	ООО УК "Вектор"	Текстильщиков 36	52,072529	113,377594	1	1
142	-	Тимирязева, 25	52,048332	113,490099	1	-
143	-	Титовская сопка	52,026	113,459367	1	-
144	УК "Сити-Сервис"	Токмакова, 43	52,047933	113,52357	1	-
145	ООО "ЖУК Антей"	Токмакова, 46	52,046128	113,525268	1	-
146	ООО Новый Дом	Токмакова, 7	52,03989	113,517345	1	-
147	ООО УК "Вектор"	Труда 5	52,079078	113,379238	-	1
148	ООО "ЖУК Антей"	Угданская, 59	52,045712	113,495174	1	-
149	УК "Перспектива"	Ф. Гладкого 8	52,07026	113,484125	1	-
150	УК "Прогресс"	Фадеева 10	52,073155	113,386577	-	2
151	УК "Прогресс"	Фадеева 14	52,070786	113,388212	-	2
152	УК "Прогресс"	Фадеева 16	52,069784	113,390287	-	2
153	УК "Полимер"	Фадеева 27	52,067038	113,390907	-	1
154	ПЖСК №24	Фадеева 33	52,065316	113,3945	1	-
155	УК "Кварта-Л"	Фрунзе, 12	52,047457	113,494438	1	-
156	ТСЖ Весна	Фрунзе, 20	52,048454	113,495659	1	-
157	УК "Кварта-Л"	Хабаровская,70	52,045153	113,490997	1	-
158	УК "Элит-Сервис"	Царский 1	52,076941	113,476543	-	1
159	УК "Хороший дом"	Царский 10	52,075203	113,477621	-	1
160	УК "Элит-Сервис"	Царский 3	52,075463	113,479103	-	1
161	УК "Хороший дом"	Царский 8	52,076454	113,479211	-	1
162	-	Шахматный парк	52,063895	113,481741	1	-
163	УК "Кварта-Л"	Шевченко, 24	52,019837	113,500932	1	-
164	ООО УК "Служба заказчика"	Шилова 10	52,049268	113,492785	1	-
165	УК Управдом	Шилова 29	52,046947	113,491213	1	-
166	ООО УК "Служба заказчика"	Шилова 4	52,044848	113,492165	1	-
167	УК Кенон-2	Шилова 42	52,058201	113,494024	1	-
168	УК "Хороший дом"	Шилова 43	52,050126	113,491267	1	-
169	УК "Регион 4"	Шилова 81	52,054313	113,491653	-	1
170	УК "Регион 4"	Шилова 85	52,055753	113,491913	-	1
171	-	Шилова 95	52,060593	113,493854	-	1
172	УК "Северный"	Шилова 95В	52,060914	113,494402	1	-
173	ООО Азимут -А	Энергетиков 18	52,064037	113,355971	1	-
174	УК «РУЭК-ГРЭС»	Энтузиастов 50	52,062664	113,353977	1	-
ИТОГО					119	65

ПРИЛОЖЕНИЕ А8
к территориальной схеме обращения
с отходами Забайкальского края

Сведения об объектах размещения отходов производства и потребления, в том числе ТКО, включённых в ГРОРО

№ п/п	Наименование характеристик объекта (параметров, показателей)	Ед. изм.	Полигон ТКО г. Краснокаменск	Полигон ТБО пгт. Давенда	Полигон ТБО с. Широкая
1.1	Информация об эксплуатирующей организации	-			
1.1.1	Наименование	-	ООО "АТТ"	АО "Рудник Александровский"	АО "Ново-Широкинский Рудник"
1.1.2	ИНН	-	7530012484	7512004995	7504001084
1.2	Информация о балансодержателе объекта	-	-	-	-
1.2.1	Наименование	-	н/д	н/д	н/д
1.2.2	ИНН	-	н/д	н/д	н/д
2	Фактический адрес местоположения объекта	-	-	-	-
2.1.	Кадастровый номер земельного участка	-	75:09:300301:1	н/д	н/д
2.2.	Точный адрес фактического местоположения	-	Забайкальский грай, г. Краснокаменск, на расстоянии 1,8 км от дачных участков, 10 км от г. Краснокаменска	Забайкальский край, Могочинский район, пгт. Давенда	Забайкальский край, Газимуро-Заводский район, с. Широкая
2.3.	Географические координаты	-	50.112712; 117.939486	н/д	н/д
3	Характеристики объекта	-	-	-	-
3.1.	Назначение объекта	-	захоронение	захоронение	захоронение
3.2.	Тип объекта	-	полигон захоронения ТКО	полигон захоронения ТКО	полигон захоронения ТКО
3.3.	Проектная дата начала эксплуатации	-	1969	н/д	2018
3.4.	Фактическая дата начала эксплуатации	-	н/д	н/д	н/д
3.5.	Проектный срок эксплуатации объекта	лет	н/д	н/д	н/д
3.6.	Проектная дата окончания эксплуатации	-	н/д	н/д	н/д
3.7.	Проектная общая площадь ОРО	га	89,8	0,466	4,4
3.8.	Площадь, выделенная под места размещения отходов (карты)	га	н/д	н/д	н/д
3.9.	Проектная мощность объекта	тонн/год	14,411	н/д	н/д
3.10.	Фактическая мощность объекта (средняя за 3 последних года)	тонн/год	н/д	н/д	н/д
3.11.	Проектная вместимость объекта	тонн (куб. м)	116 070 (н/д)	4 441,5 (14 657)	24 200 (26 223)
3.12.	Дата последней инвентаризации объекта	-	н/д	н/д	н/д
3.13.	Применяемые технологические решения	-	н/д	н/д	н/д
4	Данные о количестве размещённых отходов	-	-	-	-
4.1.	Масса размещённых отходов за исключением ТКО за 2021 год	тонн/год	н/д	н/д	н/д
4.2.	Объём размещённых отходов за исключением ТКО за 2021 год	куб. м/год	н/д	н/д	н/д
4.3.	Суммарная масса размещённых отходов за исключением ТКО по состоянию на 01.01.2022	тонн	н/д	н/д	н/д
4.4.	Суммарный объём размещённых отходов за исключением ТКО по состоянию на 01.01.2022	куб. м	н/д	н/д	н/д
4.5.	Масса размещённых ТКО за 2021 год	тонн/год	н/д	н/д	н/д
4.6.	Объём размещённых ТКО за 2021 год	куб. м/год	н/д	н/д	н/д
4.7.	Суммарная масса размещённых ТКО по состоянию на 01.01.2022	тонн	н/д	н/д	н/д
4.8.	Суммарный объём размещённых ТКО по состоянию на 01.01.2022	куб. м	н/д	н/д	н/д
4.9.	Расчётная остаточная вместимость объекта на 01.01.2022	тонн	61 000,000 (расчётная)	н/д	н/д
4.10.	Остаточная вместимость объекта на 01.01.2022	куб. м	н/д	н/д	н/д
4.11.	Плотность отходов, размещённых на объекте	тонн/куб. м	н/д	н/д	н/д
5	Данные о размещаемых отходах	-	-	-	-
5.1.	тип отхода	-	ТКО и подобные	ТКО и подобные	ТКО и подобные

№ п/п	Наименование характеристик объекта (параметров, показателей)	Ед. изм.	Полигон ТКО г. Краснокаменск	Полигон ТБО пгт. Давенда	Полигон ТБО с. Широкая
5.2.	% от годовой мощности	-	н/д	н/д	н/д
5.3.	тип отхода	-	промышленные	промышленные	промышленные
5.4.	% от годовой мощности	-	н/д	н/д	н/д
5.5.	тип отхода	-	строительные	строительные	строительные
5.6.	% от годовой мощности	-	н/д	н/д	н/д
5.7.	тип отхода	-	сельскохозяйственные	сельскохозяйственные	сельскохозяйственные
5.8.	% от годовой мощности	-	н/д	н/д	н/д
5.9.	тип отхода	-	прочие	прочие	прочие
5.10.	% от годовой мощности	-	н/д	н/д	н/д
6	Данные о количестве принятых для размещения отходов	-	-	-	-
6.1.	Масса принятых для размещения отходов за исключением ТКО за 2021 год	тонн/год	н/д	н/д	н/д
6.2.	Объём принятых для размещения отходов за исключением ТКО за 2021 год	куб. м/год	н/д	н/д	н/д
6.3.	Суммарная масса принятых для размещения отходов за исключением ТКО по состоянию на 01.01.2022	тонн	н/д	н/д	н/д
6.4.	Суммарный объём принятых для размещения отходов за исключением ТКО по состоянию на 01.01.2022	куб. м	н/д	н/д	н/д
6.5.	Масса принятых для размещения ТКО за 2021 год	тонн/год	н/д	н/д	н/д
6.6.	Объём принятых для размещения ТКО за 2021 год	куб. м/год	н/д	н/д	н/д
6.7.	Суммарная масса принятых для размещения ТКО по состоянию на 01.01.2022	тонн	н/д	н/д	н/д
6.8.	Суммарный объём принятых для размещения ТКО по состоянию на 01.01.2022	куб. м	н/д	н/д	н/д
6.9.	Масса принятых для размещения отходов за 2021 год по видам и классам опасн	тонн/год	н/д	н/д	н/д
6.9.1.	I класс опасности	-	н/д	н/д	н/д
6.9.2.	II класс опасности	-	н/д	н/д	н/д
6.9.3.	III класс опасности	-	н/д	н/д	н/д
6.9.4.	IV класс опасности	-	н/д	н/д	н/д
6.9.5.	V класс опасности	-	н/д	н/д	н/д
7	Документы по объекту и эксплуатирующей компании	-	-	-	-
7.1.	Реквизиты документа об отводе земельного участка под размещение ОРО и наименование органа, утвердившего документ	-	н/д	н/д	н/д
7.2.	Реквизиты проектной документации на строительство ОРО	-	н/д	н/д	№ 75-0-4-0025-15 от 27.04.2015 г., Министерство территориального развития Забайкальского края ГАУ "Госэкспертиза Забайкальского края"
7.3.	Реквизиты заключения государственной экологической экспертизы на проектную документацию	-	н/д	н/д	№ 7 от 14.07.2015 г.
7.4.	Реквизиты и наименование документа на право пользования объектом	-	н/д	н/д	н/д
7.5.	Реквизиты лицензии на право осуществления деятельности по размещению отходов I-IV классов опасности	-	№ (75)-5821-СТР от 08.06.2018 г.	(75)-5468-СТР от 05.04.2018 г.	№ (75)-6195-ТУРБ от 28.08.2018 г.
7.6.	Номер регистрации в ГРОРО	-	75-00041-3-00421-270716	75-00019-3-01028-181215	75-00045-3-00006-090118
8.	Заключение о размере установленной санитарно-защитной зоны на объект	-	-	-	-
8.1.	Реквизиты заключения (№, дата, наименование органа, выдавшего заключение)	-	н/д	н/д	н/д
8.2.	Размер СЗЗ	метров	1000	н/д	н/д

№ п/п	Наименование характеристик объекта (параметров, показателей)	Ед. изм.	Полигон ТКО г. Краснокаменск	Полигон ТБО пгт. Давенда	Полигон ТБО с. Широкая
9	Технические параметры объекта размещения	-	-	-	-
9.1.	Тип ограждения	-	н/д	н/д	н/д
9.2.	Тип подъездных дорог	-	н/д	н/д	н/д
9.3.	Наличие водоотводящей канавы	-	н/д	н/д	н/д
9.4.	Наличие обваловки	-	н/д	н/д	н/д
9.5.	Наличие противофильтрационного экрана	-	н/д	н/д	н/д
9.6.	Наличие весового контроля ввозимых отходов	-	н/д	н/д	н/д
9.7.	Наличие ванн дезинфекции колес автотранспорта	-	н/д	н/д	н/д
9.8.	Наличие системы сбора фильтрата	-	н/д	н/д	н/д
9.9.	Наличие системы сбора биогаза	-	н/д	н/д	н/д
9.10.	Наличие контрольно-пропускного пункта	-	н/д	н/д	н/д
9.11.	Наличие поста радиационного контроля	-	н/д	н/д	н/д
9.12.	Наличие поста контроля за выбросами в атмосферу	-	н/д	н/д	н/д
9.13.	Наличие программы экологического и/или производственного контроля на объекте	-	н/д	н/д	н/д
9.14.	Данные мониторинга факторов окружающей природной среды (в случае превышения ПДК)	-	н/д	н/д	н/д

ПРИЛОЖЕНИЕ А9
к территориальной схеме обращения с отходами Забайкальского края

Сведения об объектах размещения отходов производства и потребления, за исключением ТКО, включенных в ГРОРО

№ п/п	Наименование ОРО	Номер регистрации в ГРОРО, реквизиты НПА о включении объекта в ГРОРО	Сведения об эксплуатирующей организации		Место нахождения объекта		Назначение ОРО	Год ввода в эксплуатацию	Проектная документация на ОРО	Заключение государственной экологической экспертизы		
			наименование	ИНН	географические координаты	ориентир				ОИВ, утвердивший заключение	дата	номер
1	Золошлакоотвал	75-00001-Х-00479-010814 (Из приложения Росприроднадзора от 27.08.2019 № 509), приказ от 01.08.2014 № 479 (ред. от 30.08.2021)	Филиал «Харанорская ГРЭС» АО «Интер РАО–Электрогенерация»	7704784450	50.856523, 115.701780	пгт. Ясногорск	хранение отходов	нет данных	нет данных	нет данных	нет данных	нет данных
2	Золошлакоотвал	75-00002-Х-00479-010814, приказ от 01.08.2014 № 479 (ред. от 30.08.2021)	ОАО «Приаргунское горно-химическое объединение»	7530000048	50.058350, 118.106358	г. Краснокаменск	хранение отходов	нет данных	нет данных	нет данных	нет данных	нет данных
3	Огаркохранилище	75-00003-Х-00479-010814, приказ от 01.08.2014 № 479 (ред. от 30.08.2021)	ОАО «Приаргунское горно-химическое объединение»	7530000048	50.100332, 118.234729	г. Краснокаменск	хранение отходов	нет данных	нет данных	нет данных	нет данных	нет данных
4	Внешние вскрышные отвалы угольного разреза	75-00004-Х-00479-010814, приказ от 01.08.2014 № 479 (ред. от 30.08.2021)	ОАО «Приаргунское горно-химическое объединение»	7530000048	50.165883, 118.018919	г. Краснокаменск	хранение отходов	нет данных	нет данных	нет данных	нет данных	нет данных
5	Хвостохранилище	75-00002-Х-00592-250914 (Из приложения Росприроднадзора от 07.11.2019 № 697), приказ от 25.09.2014 № 592	Акционерное общество «Ново-Широкинский рудник»	7504001084	51.618304, 118.698275	с. Широкая	хранение отходов	нет данных	нет данных	нет данных	нет данных	нет данных
6	Отвал вскрышных пород	75-00003-Х-00592-250914 (Из приложения Росприроднадзора от 07.11.2019 № 697), приказ от 25.09.2014 № 592	Акционерное общество «Ново-Широкинский рудник»	7504001084	51.604586, 118.706128	с. Широкая	хранение отходов	нет данных	нет данных	нет данных	нет данных	нет данных
7	Золошлакоотвал	75-00004-3-00592-250914, приказ от 25.09.2014 № 592	ОАО «Территориальная генерирующая компания № 14» филиал «Читинская генерация» *Читинская ТЭЦ-1*	7534018889	52.052651, 113.358792	Забайкальский край, пос. Энергетиков (г. Чита)	захоронение отходов	нет данных	нет данных	нет данных	нет данных	нет данных
8	Золошлакоотвал	75-00005-3-00592-250914, приказ от 25.09.2014 № 592	ОАО «Территориальная генерирующая компания № 14» филиал «Читинская генерация» Читинская ТЭЦ-2	7534018889	52.010434, 113.512679	Забайкальский край, г. Чита	захоронение отходов	нет данных	нет данных	нет данных	нет данных	нет данных
9	Золошлакоотвал	75-00006-3-00592-250914, приказ от 25.09.2014 № 592	ОАО «Территориальная генерирующая компания № 14» *филиал «Читинская генерация»* Шерловогорская ТЭЦ	7534018889	50.536173, 116.318435	Забайкальский край, Борзинский район, пос. Шерловая Гора	захоронение отходов	нет данных	нет данных	нет данных	нет данных	нет данных
10	Золошлакоотвал	75-00007-3-00592-250914, приказ от 25.09.2014 № 592	ОАО «Территориальная генерирующая компания № 14» филиал «Читинская генерация» Приаргунская ТЭЦ	7534018889	50.355813, 119.093920	Забайкальский край, пгт. Приаргунск	захоронение отходов	нет данных	нет данных	нет данных	нет данных	нет данных
11	Хвостохранилище	75-00008-3-00592-250914, приказ от 25.09.2014 № 592	ЗАО «Новоорловский ГОК»	8000027737	51.092949, 114.766281	Забайкальский край, Агинский район, пгт. Новоорловск	захоронение отходов	нет данных	нет данных	нет данных	нет данных	нет данных
12	Отвал вскрышных пород	75-00009-3-00592-250914, приказ от 25.09.2014 № 592	ООО «Старательская артель «Кварц»	8001001562	50.092784, 119.111553	Забайкальский край, Приаргунский район, с. Кути	захоронение отходов	нет данных	нет данных	нет данных	нет данных	нет данных
13	Хвостохранилище	75-00010-3-00592-250914, приказ от 25.09.2014 № 592	ООО «Старательская артель «Кварц»	8001001562	51.197494, 109.201983	Забайкальский край, Петровск-Забайкальский район, п. Новопавловка	захоронение отходов	нет данных	нет данных	нет данных	нет данных	нет данных
14	Шлакозолоотвал	75-00016-3-00592-250914, приказ от 25.09.2014 № 592	ООО «Первомайская ТЭЦ»	7527007903	51.683177, 115.616928	Забайкальский край, Шилкинский район, п. Первомайский	хранение отходов	нет данных	нет данных	нет данных	нет данных	нет данных

ПРИЛОЖЕНИЕ А9
к территориальной схеме обращения с отходами
Забайкальского края

Сведения об объектах размещения отходов производства и потребления, за исключением ТКО, включенных в ГРОРО

Размер СЗЗ, м	Номер и дата регистрации лицензии на право осуществления деятельности по размещению отходов I-IV классов опасности	Проектная вместимость ОРО, тонн (куб. м)	Год инвентаризации	Вместимость после проведения инвентаризации, куб. м	Вместимость после проведения инвентаризации, тонн	Размещено, куб. м	Размещено, тонн	Остаточная вместимость на 01.01.2022, тонн (куб. м)	Проектная мощность, тонн/год (куб. м/год)	Площадь занимаемая ОРО, га	Сведения о наличии НВОС ОРО	Вид мониторинга окружающей среды на ОРО (код согласно приказу Минприроды России от 25.02.2010 № 49)
нет данных	-	4500000 (3847500)	нет данных	нет данных	нет данных	нет данных	нет данных	нет данных	нет данных	128	отсутствует	01, 02, 03
нет данных	№ (75)-750034-СТОУ от 29.07.2021 г.	200000 (3515000)	нет данных	нет данных	нет данных	нет данных	нет данных	нет данных	нет данных	29,5	отсутствует	01, 02, 03, 04
нет данных	№ (75)-750034-СТОУ от 29.07.2021 г.	1500000 (6000000)	нет данных	нет данных	нет данных	нет данных	нет данных	нет данных	нет данных	150	отсутствует	01, 02, 03, 04
нет данных	№ (75)-750034-СТОУ от 29.07.2021 г.	160000000 (400000000)	нет данных	нет данных	нет данных	нет данных	нет данных	нет данных	нет данных	409,2	отсутствует	01, 03, 04
нет данных	№ (75)-6195-ТУРБ от 28.08.2018 г.	10000000 (10575000)	нет данных	нет данных	нет данных	нет данных	нет данных	нет данных	нет данных	31,7	отсутствует	01, 02, 03, 04
нет данных	№ (75)-6195-ТУРБ от 28.08.2018 г.	405810 (1055106)	нет данных	нет данных	нет данных	нет данных	нет данных	нет данных	нет данных	4,3	отсутствует	03, 04
нет данных	№ (75)-750015-ТО от 11.03.2021 г.	16400000 (13200000)	нет данных	нет данных	нет данных	нет данных	нет данных	нет данных	нет данных	132	отсутствует	01, 02, 03, 04
нет данных	№ (75)-750015-ТО от 11.03.2021 г.	967000 (770000)	нет данных	нет данных	нет данных	нет данных	нет данных	нет данных	нет данных	16	отсутствует	01, 02, 03, 04
нет данных	№ (75)-750015-ТО от 11.03.2021 г.	521000 (465000)	нет данных	нет данных	нет данных	нет данных	нет данных	нет данных	нет данных	14,5	отсутствует	01, 02, 03, 04
нет данных	№ (75)-750015-ТО от 11.03.2021 г.	388000 (522600)	нет данных	нет данных	нет данных	нет данных	нет данных	нет данных	нет данных	22,2	отсутствует	01, 02, 03, 04
нет данных	№ (75)-880-СТ от 28.07.2016 г.	36000000 (51200000)	нет данных	нет данных	нет данных	нет данных	нет данных	нет данных	нет данных	327,56	отсутствует	02, 03
нет данных	-	81000	нет данных	нет данных	нет данных	нет данных	нет данных	нет данных	нет данных	124,3	отсутствует	06
нет данных	-	(3552)	нет данных	нет данных	нет данных	нет данных	нет данных	нет данных	нет данных	1,54	отсутствует	06
нет данных	-	(1197000)	нет данных	нет данных	нет данных	нет данных	нет данных	нет данных	нет данных	30	отсутствует	01, 02

№ п/п	Наименование ОРО	Номер регистрации в ГРОРО, реквизиты НПА о включении объекта в ГРОРО	Сведения об эксплуатирующей организации		Место нахождения объекта		Назначение ОРО	Год ввода в эксплуатацию	Проектная документация на ОРО	Заключение государственной экологической экспертизы		
			наименование	ИНН	географические координаты	ориентир				ОИВ, утвердивший заключение	дата	номер
15	Отвалы вскрышных пород	75-00017-3-00592-250914, приказ от 25.09.2014 № 592	ЗАО «Рудник Апрелково»	7527006868	51.860161, 116.247434	Забайкальский край, Шилкинский район, с. Апрелково	захоронение отходов	нет данных	нет данных	нет данных	нет данных	нет данных
16	Хвостохранилище хвостов флотации	75-00018-3-00592-250914 (Из приложения Росприроднадзора от 08.10.2019 № 618), приказ от 25.09.2014 № 592	Акционерное общество «Рудник Александровский»	7512004995	53.527825, 119.325331	п. Давенда	захоронение отходов	нет данных	нет данных	нет данных	нет данных	нет данных
17	Хвостохранилище хвостов сорбции	75-00057-3-00592-250914 (Из приложения Росприроднадзора от 08.10.2019 № 618), приказ от 25.09.2014 № 592	Акционерное общество «Рудник Александровский»	7512004995	53.527825, 119.325331	п. Давенда	захоронение отходов	нет данных	нет данных	нет данных	нет данных	нет данных
18	Отвалы пустых пород	75-00058-3-00592-250914 (Из приложения Росприроднадзора от 08.10.2019 № 618), приказ от 25.09.2014 № 592	Акционерное общество «Рудник Александровский»	7512004995	53.527825, 119.325331	п. Давенда	захоронение отходов	нет данных	нет данных	нет данных	нет данных	нет данных
19	Шламохранилище	75-00020-Х-00138-180316 (Из приложения Росприроднадзора от 19.04.2019 № 161), приказ от 18.03.2016 № 138	Общество с ограниченной ответственностью «Дарасунский рудник»	7536047109	52.347313, 115.590276	пгт. Вершино-Дарасунский	хранение отходов	нет данных	нет данных	нет данных	нет данных	нет данных
20	Хвостохранилище	75-00021-Х-00138-180316 (Из приложения Росприроднадзора от 19.04.2019 № 161), приказ от 18.03.2016 № 138	Общество с ограниченной ответственностью «Дарасунский рудник»	7536047109	52.347313, 115.590277	пгт. Вершино-Дарасунский	хранение отходов	нет данных	нет данных	нет данных	нет данных	нет данных
21	Отвал вскрышных пород Талатуйского золоторудного месторождения	75-00022-Х-00138-180316 (Из приложения Росприроднадзора от 19.04.2019 № 161), приказ от 18.03.2016 № 138	Общество с ограниченной ответственностью «Дарасунский рудник»	7536047109	52.391070, 115.465627	пгт. Вершино-Дарасунский	хранение отходов	нет данных	нет данных	нет данных	нет данных	нет данных
22	Отвал пустых пород Дарасунского золоторудного месторождения	75-00023-Х-00138-180316 (Из приложения Росприроднадзора от 19.04.2019 № 161), приказ от 18.03.2016 № 138	Общество с ограниченной ответственностью «Дарасунский рудник»	7536047109	52.407240, 115.403811	пгт. Вершино-Дарасунский	хранение отходов	нет данных	нет данных	нет данных	нет данных	нет данных
23	Хвостохранилище № 2	75-00024-Х-00138-180316 (Из приложения Росприроднадзора от 18.03.2021 № 123), приказ от 18.03.2016 № 138	Общество с ограниченной ответственностью «Каменский карьер»	7528004655	51.553256, 116.643667	г. Балей	хранение отходов	нет данных	нет данных	нет данных	нет данных	нет данных
24	Отвал вскрышных пород	75-00025-Х-00138-180316, приказ от 18.03.2016 № 138	ООО «Каменский карьер»	7528004655	51.559753, 116.625962	г. Балей	хранение отходов	нет данных	нет данных	нет данных	нет данных	нет данных
25	Отвал вскрышных пород	75-00026-Х-00138-180316, приказ от 18.03.2016 № 138	Сибирская Угольная Энергетическая Компания (СУЭК) АО «Разрез Тугнуйский»	0314002305	51.250902, 108.408584	п. Харауз	хранение отходов	2019	Проектная документация на строительство ОРО «Строительство участка Никольский ОАО «Разрез Тугнуйский» мощностью 2 млн тонн угля в год на Никольском каменноугольном месторождении», ФАУ «Главгосэкспертиза России», 11.11.2016 г., 332-16/КРЭ-1644/06	Заключение экспертной комиссии государственной экологической экспертизы. Департамент федеральной службы по надзору в сфере природопользования по Сибирскому Федеральному округу.	10.11.2015	№ 141
26	Отвал вскрышных пород	75-00027-Х-00138-180316, приказ от 18.03.2016 № 138	Сибирская Угольная Энергетическая Компания (СУЭК) АО «Разрез Тугнуйский»	0314002305	51.228910, 108.410044	с. Никольск	хранение отходов	нет данных	нет данных	нет данных	нет данных	нет данных
27	Отвалы пустой породы урановых рудников	75-00031-Х-00138-180316, приказ от 18.03.2016 № 138	ОАО «Приаргунское производственное горно-химическое объединение»	7530000048	50.049957, 118.156070	г. Краснокаменск	хранение отходов	нет данных	нет данных	нет данных	нет данных	нет данных

Размер СЗЗ, м	Номер и дата регистрации лицензии на право осуществления деятельности по размещению отходов I-IV классов опасности	Проектная вместимость ОРО, тонн (куб. м)	Год инвентаризации	Вместимость после проведения инвентаризации, куб. м	Вместимость после проведения инвентаризации, тонн	Размещено, куб. м	Размещено, тонн	Остаточная вместимость на 01.01.2022, тонн (куб. м)	Проектная мощность, тонн/год (куб. м/год)	Площадь занимаемая ОРО, га	Сведения о наличии НВОС ОРО	Вид мониторинга окружающей среды на ОРО (код согласно приказу Минприроды России от 25.02.2010 № 49)
нет данных	№ 075-00027 от 16.12.2013 (Действие лицензии прекращено в соответствии с ч. 3 ст. 23 Федерального закона от 29.12.2014 № 458-ФЗ "О внесении изменений в Федеральный закон "Об отходах производства и потребления")	(93600000)	нет данных	нет данных	нет данных	нет данных	нет данных	нет данных	нет данных	50	отсутствует	04, 02
нет данных	№ (75)-5468-СТР от 05.04.2018 г.	7742000 (10064600)	нет данных	нет данных	нет данных	нет данных	нет данных	нет данных	нет данных	103,2	отсутствует	01, 02, 03, 04
нет данных	№ (75)-5468-СТР от 05.04.2018 г.	(885856)	нет данных	нет данных	нет данных	нет данных	нет данных	нет данных	нет данных	103,2	отсутствует	01, 02, 03, 04
нет данных	№ (75)-5468-СТР от 05.04.2018 г.	78492700 (215071000)	нет данных	нет данных	нет данных	нет данных	нет данных	нет данных	нет данных	227	отсутствует	01, 02, 03, 04
нет данных	-	(686000)	нет данных	нет данных	нет данных	нет данных	нет данных	нет данных	нет данных	26,8	отсутствует	01, 02, 03
нет данных	-	(1818000)	нет данных	нет данных	нет данных	нет данных	нет данных	нет данных	нет данных	21,96	отсутствует	01, 02
нет данных	-	11000000 (29700000)	нет данных	нет данных	нет данных	нет данных	нет данных	нет данных	нет данных	128,59	отсутствует	02
нет данных	-	(58050000)	нет данных	нет данных	нет данных	нет данных	нет данных	нет данных	нет данных	11,3	отсутствует	02
нет данных	№ (75)-4641-СТУ от 31.10.2017 г.	(5610000)	нет данных	нет данных	нет данных	нет данных	нет данных	нет данных	нет данных	20,11	отсутствует	02
нет данных	№ (75)-4641-СТУ от 31.10.2017 г.	21500000 (23650000)	нет данных	нет данных	нет данных	нет данных	нет данных	нет данных	нет данных	5,45	отсутствует	02
нет данных	-	19013500 (43731050)	2019	18000000	41400000	0	0	нет данных	нет данных	60,9	отсутствует	03, 04
нет данных	-	27851500 (64058450)	нет данных	нет данных	нет данных	нет данных	нет данных	нет данных	нет данных	26,9	отсутствует	03, 04
нет данных	№ (75)-750034-СТОУ от 29.07.2021 г.	-	нет данных	нет данных	нет данных	нет данных	нет данных	нет данных	нет данных	300,84	отсутствует	01, 03, 04

№ п/п	Наименование ОРО	Номер регистрации в ГРОРО, реквизиты НПА о включении объекта в ГРОРО	Сведения об эксплуатирующей организации		Место нахождения объекта		Назначение ОРО	Год ввода в эксплуатацию	Проектная документация на ОРО	Заключение государственной экологической экспертизы		
			наименование	ИНН	географические координаты	ориентир				ОИВ, утвердивший заключение	дата	номер
28	Отвал вскрышных пород № 1	75-00032-Х-00321-080616 (Из приложения Росприроднадзора от 27.08.2019 № 509), приказ от 08.06.2016 № 321	Акционерное общество «Разрез Харанорский»	7529001079	50.592595, 116.378755	пгт. Шерловая гора	хранение отходов	нет данных	нет данных	нет данных	нет данных	нет данных
29	Отвал вскрышных пород № 2	75-00033-Х-00321-080616 (Из приложений Росприроднадзора от 20.11.2018 № 479, от 27.08.2019 № 509), приказ от 08.06.2016 № 321	Акционерное общество «Разрез Харанорский»	7529001079	50.605015, 116.425293	пгт. Шерловая гора	хранение отходов	нет данных	нет данных	нет данных	нет данных	нет данных
30	Южный отвал вскрышных пород	75-00034-Х-00321-080616, приказ от 08.06.2016 № 321	ООО «Арктические разработки»	7707261514	56.771393, 118.240953	с. Чара	хранение отходов	нет данных	нет данных	нет данных	нет данных	нет данных
31	Северный отвал вскрышных пород	75-00035-Х-00321-080616, приказ от 08.06.2016 № 321	ООО «Арктические разработки»	7707261514	56.833226, 118.314399	с. Чара	хранение отходов	нет данных	нет данных	нет данных	нет данных	нет данных
32	Внешний отвал вскрышных пород	75-00036-Х-00321-080616, приказ от 08.06.2016 № 321	ООО «Арктические разработки»	7707261514	56.809957, 118.267932	с. Чара	хранение отходов	нет данных	нет данных	нет данных	нет данных	нет данных
33	Золошлакоотвал	75-00037-Х-00321-080616, приказ от 08.06.2016 № 321	ОАО «Приаргунское горно-химическое объединение»	7530000048	50.058350, 118.106358	г. Краснокаменск	хранение отходов	нет данных	нет данных	нет данных	нет данных	нет данных
34	Отвал вскрышных пород № 7	75-00038-Х-00348-240616 (Из приложения Росприроднадзора от 21.06.2019 № 338), приказ от 24.06.2016 № 348	Акционерное общество «Разрез Тугнуйский»	0314002305	51.314558, 108.509076	Петровск-Забайкальский р-н, с. Харауз	хранение отходов	нет данных	нет данных	нет данных	нет данных	нет данных
35	Отвал вскрышных пород № 8	75-00039-Х-00348-240616, приказ от 24.06.2016 № 348	АО «Разрез Тугнуйский»	0314002305	51.314558, 108.509077	п. Харауз	хранение отходов	нет данных	нет данных	нет данных	нет данных	нет данных
36	Отвал вскрышных пород № 9	75-00040-Х-00348-240616, приказ от 24.06.2016 № 348	АО «Разрез Тугнуйский»	0314002305	51.314558, 108.509078	п. Харауз	хранение отходов	нет данных	нет данных	нет данных	нет данных	нет данных
37	ГТС хвостохранилища	75-00042-Х-00460-270917 (Из приложения Росприроднадзора от 22.06.2021 № 368), приказ от 27.09.2017 № 460	ООО «Удоканская медь»	7536097029	56.760803, 118.311640	п. Удокан	хранение отходов	нет данных	нет данных	нет данных	нет данных	нет данных
38	Золошлакоотвал ТЭЦ	75-00043-Х-00460-270917 (Из приложения Росприроднадзора от 08.12.2021 № 871), приказ от 27.09.2017 № 460	ПАО «Приаргунское производственное горно-химическое объединение»	7530000048	50.082263, 118.092274	Город Краснокаменск	хранение отходов	нет данных	нет данных	нет данных	нет данных	нет данных
39	Хвостохранилище	75-00044-3-00550-17112017, приказ от 17.11.2017 № 550	Общество с ограниченной ответственностью «Горнорудная компания «Дархан» (ООО «ГРК ДАРХАН»)	7536122324	51.062287, 116.666502	с. Турга, Оловяннинский район, Забайкальский край	захоронение отходов	нет данных	нет данных	нет данных	нет данных	нет данных
40	Хвостохранилище	75-00045-Х-00198-130618, приказ от 13.06.2018 № 198	Общество с ограниченной ответственностью «Дальневосточная Компания Цветных Металлов»	7713553770	53.729262, 119.145219	с. Чалдонка	хранение отходов	нет данных	нет данных	нет данных	нет данных	нет данных

Размер СЗЗ, м	Номер и дата регистрации лицензии на право осуществления деятельности по размещению отходов I-IV классов опасности	Проектная вместимость ОРО, тонн (куб. м)	Год инвентаризации	Вместимость после проведения инвентаризации, куб. м	Вместимость после проведения инвентаризации, тонн	Размещено, куб. м	Размещено, тонн	Остаточная вместимость на 01.01.2022, тонн (куб. м)	Проектная мощность, тонн/год (куб. м/год)	Площадь занимаемая ОРО, га	Сведения о наличии НВОС ОРО	Вид мониторинга окружающей среды на ОРО (код согласно приказу Минприроды России от 25.02.2010 № 49)
нет данных	№ (75)-750040-СУ/П от 10.12.2021 г.	(358680000)	нет данных	нет данных	нет данных	нет данных	нет данных	нет данных	нет данных	50,52	отсутствует	02, 03
нет данных	№ (75)-750040-СУ/П от 10.12.2021 г.	(921800)	нет данных	нет данных	нет данных	нет данных	нет данных	нет данных	нет данных	5,34	отсутствует	02, 03
нет данных	№ (75)-6514-У от 19.10.2018 г. (Прекращение действия лицензии на основании заявления о прекращении лицензируемого вида деятельности Приказ от 11.11.2020 № 645-П)	29600000 (32560000)	нет данных	нет данных	нет данных	нет данных	нет данных	нет данных	нет данных	91,8	отсутствует	02, 03, 04
нет данных	№ (75)-6514-У от 19.10.2018 г. (Прекращение действия лицензии на основании заявления о прекращении лицензируемого вида деятельности Приказ от 11.11.2020 № 645-П)	20000000 (22000000)	нет данных	нет данных	нет данных	нет данных	нет данных	нет данных	нет данных	61,6	отсутствует	02, 03, 04
нет данных	№ (75)-6514-У от 19.10.2018 г. (Прекращение действия лицензии на основании заявления о прекращении лицензируемого вида деятельности Приказ от 11.11.2020 № 645-П)	21500000 (23650000)	нет данных	нет данных	нет данных	нет данных	нет данных	нет данных	нет данных	58	отсутствует	02, 03, 04
нет данных	№ (75)-750034-СТОУ от 29.07.2021 г.	18380231	нет данных	нет данных	нет данных	нет данных	нет данных	нет данных	нет данных	56,01	отсутствует	01, 03, 04
нет данных	-	13800000	нет данных	нет данных	нет данных	нет данных	нет данных	нет данных	нет данных	29,58	отсутствует	03, 04
нет данных	-	56030000 (134472000)	нет данных	нет данных	нет данных	нет данных	нет данных	нет данных	нет данных	144,82	отсутствует	03, 04
нет данных	-	66445000 (159468000)	нет данных	нет данных	нет данных	нет данных	нет данных	нет данных	нет данных	210,81	отсутствует	03, 04
нет данных	-	(111720)	нет данных	нет данных	нет данных	нет данных	нет данных	нет данных	нет данных	2,34	отсутствует	03
нет данных	№ (75)-750034-СТОУ от 29.07.2021 г.	1562000 (1883400)	нет данных	нет данных	нет данных	нет данных	нет данных	нет данных	нет данных	34,7	отсутствует	01, 02, 03, 04, 06
нет данных	№ (75)-7082-Т от 15.01.2019 г.	1664000 (2479360)	нет данных	нет данных	нет данных	нет данных	нет данных	нет данных	нет данных	20,26	отсутствует	01, 02, 03, 04
нет данных	-	(11200000)	нет данных	нет данных	нет данных	нет данных	нет данных	нет данных	нет данных	97,06	отсутствует	01, 02, 03, 04

№ п/п	Наименование ОРО	Номер регистрации в ГРОРО, реквизиты НПА о включении объекта в ГРОРО	Сведения об эксплуатирующей организации		Место нахождения объекта		Назначение ОРО	Год ввода в эксплуатацию	Проектная документация на ОРО	Заключение государственной экологической экспертизы		
			наименование	ИНН	географические координаты	ориентир				ОИВ, утвердивший заключение	дата	номер
41	Отвал горных пород	75-00047-Х-00198-130618 (Из приложения Росприроднадзора от 27.08.2019 № 509), приказ от 13.06.2018 № 198	ООО «Мангазея Майнинг»	7514002841	51.110851, 119.278460	с. Чашино-Ильдикан	хранение отходов	нет данных	нет данных	нет данных	нет данных	нет данных
42	Хвостохранилище	75-00048-Х-00198-130618, приказ от 13.06.2018 № 198	Общество с ограниченной ответственностью «Байкалруд»	7536059947	50.637864, 118.178674	с. Бутунтай	хранение отходов	2020	«Обогатительная фабрика № 2 по переработке полиметаллических руд месторождения «Нойон-Гологой» с объектами вспомогательного назначения производительностью 2,2 млн. тонн руды в год» ФЕДЕРАЛЬНОЕ АВТОНОМНОЕ УЧРЕЖДЕНИЕ «ГЛАВНОЕ УПРАВЛЕНИЕ ГОСУДАРСТВЕННОЙ ЭКСПЕРТИЗЫ» (ФАУ «ГЛАВГОСЭКСПЕРТИЗА РОССИИ»), 27.10.2020, Положительное заключение Государственной экспертизы № в ЕГРЗ 75-1-1-3-053892-2020	ЗАКЛЮЧЕНИЕ ЭКСПЕРТНОЙ КОМИССИИ ГОСУДАРСТВЕННОЙ ЭКОЛОГИЧЕСКОЙ ЭКСПЕРТИЗЫ ФЕДЕРАЛЬНОГО УРОВНЯ ПРОЕКТНОЙ ДОКУМЕНТАЦИИ (Обогатительная фабрика № 2 по переработке полиметаллических руд месторождения «Нойон-Гологой» с объектами вспомогательного назначения производительностью 2,2 млн. тонн руды в год» Федеральная служба по надзору в эфере природопользования	09.10.2019	№ 8/2019
43	Отвал вскрышных пород	75-00049-Х-00294-020818, приказ от 02.08.2018 № 294	Общество с ограниченной ответственностью «Разрезуголь»	3808232022	50.513977, 109.907336	с. Зашулан	хранение отходов	нет данных	нет данных	нет данных	нет данных	нет данных
44	Отвал вскрышных пород	75-00050-Х-00340-310818 (Из приложения Росприроднадзора от 08.06.2020 г. № 640), приказ от 31.08.2018 № 340	Общество с ограниченной ответственностью «Золото Дельмачик»	7527009033	51.684937, 115.632043	в 27 км к северо-востоку от пгт. Первомайский	хранение отходов	нет данных	нет данных	нет данных	нет данных	нет данных
45	Отвал некондиционного известняка карьера «Усть-Борзя»	75-00051-Х-00398-021018, приказ от 02.10.2018 № 398	Публичное акционерное общество «Приаргунское производственное горно-химическое объединение»	7530000048	50.697459, 115.620985	с. Кусоча	хранение отходов	нет данных	нет данных	нет данных	нет данных	нет данных
46	Отвал вскрышных пород	75-00052-Х-00398-021018, приказ от 02.10.2018 № 398	Общество с ограниченной ответственностью «Светоч»	7515004961	50.984939, 115.439391	Ст. Степь	хранение отходов	нет данных	нет данных	нет данных	нет данных	нет данных
47	Отвал рыхлой вскрыши карьера «Быстринский-2»	75-00053-Х-00127-030419, приказ от 03.04.2019 № 127	Общество с ограниченной ответственностью «ГРК «Быстринское»	7701568891	51.506176, 118.578712	20 км к юго-востоку от с. Газимурский Завод	хранение отходов	2019	ФАУ «Главгосэкспертиза России, 06.09.2018, №00489-18/ГГЭ-08263/24-01	Заключение № 36/2017 экспертной комиссии ГЭЭ федерального уровня проектной документации «Быстринский горно-обогатительный комбинат (ГОК). Корректировка» от 19.12.2017	19.12.2017	№ 1036-П
48	Отвал скальной вскрыши карьера «Быстринский-2»	75-00054-Х-00127-030419, приказ от 03.04.2019 № 127	Общество с ограниченной ответственностью «ГРК «Быстринское»	7701568891	51.521706, 118.572875	19,9 км к юго-востоку от с. Газимурский Завод	хранение отходов	2019	ФАУ «Главгосэкспертиза России, 06.09.2018, №00489-18/ГГЭ-08263/24-01	Заключение № 36/2017 экспертной комиссии ГЭЭ федерального уровня проектной документации «Быстринский горно-обогатительный комбинат (ГОК). Корректировка» от 19.12.2017	19.12.2017	№ 1036-П
49	Отвал рыхлой вскрыши карьера «Верхне-Ильдиканский»	75-00055-Х-00127-030419, приказ от 03.04.2019 № 127	Общество с ограниченной ответственностью «ГРК «Быстринское»	7701568891	51.491667, 118.486657	17 км к юго-востоку от с. Газимурский Завод	хранение отходов	2019	ФАУ «Главгосэкспертиза России, 06.09.2018, №00489-18/ГГЭ-08263/24-01	Заключение № 36/2017 экспертной комиссии ГЭЭ федерального уровня проектной документации «Быстринский горно-обогатительный комбинат (ГОК). Корректировка» от 19.12.2017	19.12.2017	№ 1036-П
50	Отвал скальной вскрыши карьера «Верхне-Ильдиканский»	75-00056-Х-00127-030419, приказ от 03.04.2019 № 127	Общество с ограниченной ответственностью «ГРК «Быстринское»	7701568891	51.523017, 118.497519	16,8 км к юго-востоку от с. Газимурский Завод	хранение отходов	2019	ФАУ «Главгосэкспертиза России, 06.09.2018, №00489-18/ГГЭ-08263/24-01	Заключение № 36/2017 экспертной комиссии ГЭЭ федерального уровня проектной документации «Быстринский горно-обогатительный комбинат (ГОК). Корректировка» от 19.12.2017	19.12.2017	№ 1036-П

Размер СЗЗ, м	Номер и дата регистрации лицензии на право осуществления деятельности по размещению отходов I-IV классов опасности	Проектная вместимость ОРО, тонн (куб. м)	Год инвентаризации	Вместимость после проведения инвентаризации, куб. м	Вместимость после проведения инвентаризации, тонн	Размещено, куб. м	Размещено, тонн	Остаточная вместимость на 01.01.2022, тонн (куб. м)	Проектная мощность, тонн/год (куб. м/год)	Площадь занимаемая ОРО, га	Сведения о наличии НВОС ОРО	Вид мониторинга окружающей среды на ОРО (код согласно приказу Минприроды России от 25.02.2010 № 49)
нет данных	№ (75)-4462-СТ от 29.09.2017 г.	(26026600)	нет данных	нет данных	нет данных	нет данных	нет данных	нет данных	нет данных	100	отсутствует	01, 02, 03, 04
нет данных	-	(7334100)	2020	61432000	21630986	7667276,4	2699745,36	нет данных	нет данных	41,5	отсутствует	01, 03, 04
нет данных	-	(203464800)	нет данных	нет данных	нет данных	нет данных	нет данных	нет данных	нет данных	134,1	отсутствует	02, 04
нет данных	№ (75)-750029-О от 17.05.2021 г.	(25751980)	нет данных	нет данных	нет данных	нет данных	нет данных	нет данных	нет данных	351,5	отсутствует	01, 02, 03, 04
нет данных	№ (75)-750034-СТОУ от 29.07.2021 г.	(1629750)	нет данных	нет данных	нет данных	нет данных	нет данных	нет данных	нет данных	4,31	отсутствует	03, 04
нет данных	№ 075 00034 от 03.02.2016 г.	(2500000)	нет данных	нет данных	нет данных	нет данных	нет данных	нет данных	нет данных	2,39	отсутствует	03
нет данных	№ (75)-9696-СТУР от 30.10.2020 г.	(6775000)	2019	2500000	6775000	880904	2387249,84	нет данных	нет данных	15,9984	отсутствует	06
нет данных	№ (75)-9696-СТУР от 30.10.2020 г.	(93362481)	2019	34451100	93362481	4053010	10983657,1	нет данных	нет данных	128,35	отсутствует	06
нет данных	№ (75)-9696-СТУР от 30.10.2020 г.	(6233000)	2019	2300000	6233000	706007	1913278,97	нет данных	нет данных	15,9984	отсутствует	06
нет данных	№ (75)-9696-СТУР от 30.10.2020 г.	(162161522)	2019	59838200	162161522	12850748	34825527,08	нет данных	нет данных	161,7163	отсутствует	06

№ п/п	Наименование ОРО	Номер регистрации в ГРОРО, реквизиты НПА о включении объекта в ГРОРО	Сведения об эксплуатирующей организации		Место нахождения объекта		Назначение ОРО	Год ввода в эксплуатацию	Проектная документация на ОРО	Заключение государственной экологической экспертизы		
			наименование	ИНН	географические координаты	ориентир				ОИВ, утвердивший заключение	дата	номер
51	Отвал вскрышных пород № 3	75-00059-Х-00736-191119, приказ от 19.11.2019 № 736	Акционерное общество «Разрез Тугнуйский»	0314002305	51.246943, 108.412481	с. Харауз	хранение отходов	2020	«Проект разработки Никольского каменноугольного месторождения с производственной мощностью 15 млн. тонн угля в год». Приказ АО "Разрез Тугнуйский", 30.06.2020, 275/1	Заключение экспертной комиссии государственной экологической экспертизы проектной документации «Проект разработки Никольского каменноугольного месторождения с производственной мощностью 15 млн. тонн угля в год». Федеральная служба в сфере природопользования. Забайкальское межрегиональное управление Росприроднадзора 26.06.2020г.	26.06.2020	№ 161
52	Хвостохранилище	75-00060-Х-00162-190220, приказ от 19.02.2020 № 162	Общество с ограниченной ответственностью «ГРК «Быстринское»	7701568891	51.505673, 118.580305	17,6 км к востоку от с. Газимурский Завод	хранение отходов	нет данных	нет данных	нет данных	нет данных	нет данных
53	Отвал горных пород № 1	75-00062-Х-00234-040320, приказ от 19.02.2020 № 234	Акционерное общество Рудник «Западная-Ключи»	7512003818	53.535757, 119.428164	пгт. Ключевский	хранение отходов	нет данных	нет данных	нет данных	нет данных	нет данных
54	Отвал горных пород № 2	75-00063-Х-00234-040320, приказ от 19.02.2020 № 234	Акционерное общество Рудник «Западная-Ключи»	7512003818	53.523279, 119.420783	пгт. Ключевский	хранение отходов	нет данных	нет данных	нет данных	нет данных	нет данных
55	Полигон захоронения твердых отходов	75-00061-З-00523-120520, приказ от 12.05.2020 № 523	Общество с ограниченной ответственностью «ГРК «Быстринское»	7701568891	51.507103, 118.441430	8,8 км к юго-востоку от с. Газимурский Завод	захоронение отходов	2019	ФАУ «Главгосэкспертиза России, 06.09.2018, №00489-18/ГГЭ-08263/24-01	Заключение № 36/2017 экспертной комиссии ГЭЭ федерального уровня проектной документации «Быстринский горно-обогатительный комбинат (ГОК). Корректировка» от 19.12.2017	19.12.2017	№ 1036-П
56	Хвостохранилище № 2	75-00064-Х-00749-290620, приказ от 29.06.2020 № 749	Закрытое акционерное общество «Новоорловский горно-обогатительный комбинат»	8000027737	51.090467, 114.765156	3,5 км северо-восточнее от пгт. Новоорловск	хранение отходов	1983	Министерство цветной металлургии СССР г. Москва от 06.1967, №9379	нет данных	0	0
57	Отвал № 3 вскрышных пород	75-00065-Х-00749-290620, приказ от 29.06.2020 № 749	Закрытое акционерное общество «Новоорловский горно-обогатительный комбинат»	8000027737	51.023975, 114.873222	0,9 км юго-восточнее от п. Орловский	хранение отходов	1983	Министерство цветной металлургии СССР г. Москва от 20.12.1983, б/н	нет данных	0	0
58	Отвал горных пород № 5	75-00070-Х-00916-280720, приказ от 28.07.2020 № 916	Общество с ограниченной ответственностью «Дальневосточная Компания Цветных Металлов»	7713553770	53.784355, 119.203234	с. Чалдонка	хранение отходов	2020	ФАУ "Главгосэкспертиза России", Красноярский филиал. 14.05.2019, №75-1-1-3-010979-2019	Заключение экспертно комиссии государственной экологической экспертизы проектной документации «Горноперерабатывающее предприятие на базе золоторудного месторождения «Наседкино». Горнотранспортная часть», утв. Приказом Федеральной службы по надзору в сфере природопользования от 16.10.2018 №421.	08.10.2018	-
59	Отвал горных пород № 4	75-00071-Х-00916-280720, приказ от 28.07.2020 № 916	Общество с ограниченной ответственностью «Дальневосточная Компания Цветных Металлов»	7713553770	53.785334, 119.205329	с. Чалдонка	хранение отходов	2020	ФАУ "Главгосэкспертиза России", Красноярский филиал. 14.05.2019, №75-1-1-3-010979-2019	Заключение экспертно комиссии государственной экологической экспертизы проектной документации «Горноперерабатывающее предприятие на базе золоторудного месторождения «Наседкино». Горнотранспортная часть», утв. Приказом Федеральной службы по надзору в сфере природопользования от 16.10.2018 №421.	08.10.2018	-

Размер СЗЗ, м	Номер и дата регистрации лицензии на право осуществления деятельности по размещению отходов I-IV классов опасности	Проектная вместимость ОРО, тонн (куб. м)	Год инвентаризации	Вместимость после проведения инвентаризации, куб. м	Вместимость после проведения инвентаризации, тонн	Размещено, куб. м	Размещено, тонн	Остаточная вместимость на 01.01.2022, тонн (куб. м)	Проектная мощность, тонн/год (куб. м/год)	Площадь занимаемая ОРО, га	Сведения о наличии НВОС ОРО	Вид мониторинга окружающей среды на ОРО (код согласно приказу Минприроды России от 25.02.2010 № 49)
нет данных	-	(41400000)	2020	3655000	8406500	0	0	нет данных	нет данных	30,1	отсутствует	03, 04
нет данных	№ (75)-9696-СТУР от 30.10.2020 г.	(1170545)	нет данных	нет данных	нет данных	нет данных	нет данных	нет данных	нет данных	39,99	отсутствует	01, 02, 03, 04, 05, 06
нет данных	-	(2155000)	нет данных	нет данных	нет данных	нет данных	нет данных	нет данных	нет данных	13,0168	отсутствует	06
нет данных	-	(1125000)	нет данных	нет данных	нет данных	нет данных	нет данных	нет данных	нет данных	22,7417	отсутствует	06
нет данных	№ (75)-9696-СТУР от 30.10.2020 г.	(1170545,5)	2019	958327,4	1170545,5	0	0	1170545,5	24500	32,99	отсутствует	01, 02, 03, 04, 05, 06
нет данных	№ (75)-880-СТ от 28.07.2016 г.	32000000 (51200000)	2019	32000000	51200000	17862400	11164000	нет данных	нет данных	280	отсутствует	02, 03
нет данных	№ (75)-880-СТ от 28.07.2016 г.	(22489504)	2019	8268200	22489504	4479960	12230290	нет данных	1,1 млн куб. м, 2,9 млн тонн в год.	51,16	отсутствует	01, 06
нет данных	-	(1432650)	2020	955100	1432650	0	0	нет данных	нет данных	8,4	отсутствует	01, 02, 03, 04
нет данных	-	(4860300)	2020	3240200	4860300	0	0	нет данных	нет данных	13,4	отсутствует	01, 02, 03, 04

№ п/п	Наименование ОРО	Номер регистрации в ГРОРО, реквизиты НПА о включении объекта в ГРОРО	Сведения об эксплуатирующей организации		Место нахождения объекта		Назначение ОРО	Год ввода в эксплуатацию	Проектная документация на ОРО	Заключение государственной экологической экспертизы		
			наименование	ИНН	географические координаты	ориентир				ОИВ, утвердивший заключение	дата	номер
60	Отвал горных пород № 6	75-00072-Х-00916-280720, приказ от 28.07.2020 № 916	Общество с ограниченной ответственностью «Дальневосточная Компания Цветных Металлов»	7713553770	53.785359, 119.206788	с. Чалдонка	хранение отходов	2020	ФАУ "Главгосэкспертиза России", Красноярский филиал. 14.05.2019, №75-1-1-3-010979-2019	Заключение экспертно комиссии государственной экологической экспертизы проектной документации «Горноперерабатывающее предприятие на базе золоторудного месторождения «Наседкино». Горнотранспортная часть», утв. Приказом Федеральной службы по надзору в сфере природопользования от 16.10.2018 №421.	08.10.2018	-
61	Отвал горных пород № 1	75-00067-Х-01007-130820, приказ от 13.08.2020 № 1007	Общество с ограниченной ответственностью «Дальневосточная Компания Цветных Металлов»	7713553770	53.786088, 119.208129	с. Чалдонка	хранение отходов	2020	ФАУ "Главгосэкспертиза России", Красноярский филиал. 14.05.2019, №75-1-1-3-010979-2019	Заключение экспертно комиссии государственной экологической экспертизы проектной документации «Горноперерабатывающее предприятие на базе золоторудного месторождения «Наседкино». Горнотранспортная часть», утв. Приказом Федеральной службы по надзору в сфере природопользования от 16.10.2018 №421.	08.10.2018	-
62	Отвал горных пород № 2	75-00068-Х-01007-130820, приказ от 13.08.2020 № 1007	Общество с ограниченной ответственностью «Дальневосточная Компания Цветных Металлов»	7713553770	53.785820, 119.210748	с. Чалдонка	хранение отходов	2020	ФАУ "Главгосэкспертиза России", Красноярский филиал. 14.05.2019, №75-1-1-3-010979-2019	Заключение экспертно комиссии государственной экологической экспертизы проектной документации «Горноперерабатывающее предприятие на базе золоторудного месторождения «Наседкино». Горнотранспортная часть», утв. Приказом Федеральной службы по надзору в сфере природопользования от 16.10.2018 №421.	08.10.2018	-
63	Отвал горных пород № 3	75-00069-Х-01007-130820, приказ от 13.08.2020 № 1007	Общество с ограниченной ответственностью «Дальневосточная Компания Цветных Металлов»	7713553770	53.787761, 119.214873	с. Чалдонка	хранение отходов	2020	ФАУ "Главгосэкспертиза России", Красноярский филиал. 14.05.2019, №75-1-1-3-010979-2019	Заключение экспертно комиссии государственной экологической экспертизы проектной документации «Горноперерабатывающее предприятие на базе золоторудного месторождения «Наседкино». Горнотранспортная часть», утв. Приказом Федеральной службы по надзору в сфере природопользования от 16.10.2018 №421.	08.10.2018	-
64	Отвал скальной вскрыши № 2 карьера «Верхне-Ильдиканский»	75-00073-Х-01166-140920, приказ от 14.09.2020 № 1166	Общество с ограниченной ответственностью «ГРК «Быстринское»	7701568891	51.506019, 118.581579	16,8 км к юго-востоку от с. Газимурский Завод	хранение отходов	2019	ФАУ «Главгосэкспертиза России, 06.09.2018, №00489-18/ГГЭ-08263/24-01	Заключение № 36/2017 экспертной комиссии ГЭЭ федерального уровня проектной документации «Быстринский горно-обогатительный комбинат (ГОК). Корректировка» от 19.12.2017	19.12.2017	№ 1036-П
65	Отвал вскрышных пород	75-00074-Х-01303-071020, приказ от 07.10.2020 № 1303	ООО «Буртуй»	7538002495	51.348578, 109.890403	п. Тэрэпхэн	хранение отходов	2000	Комитет Российской Федерации по металлургии АО "ЗабайкалцветметНИИпроект", 1996 г., б/н	Заключение экспертной комиссии государственной экологической экспертизы по проекту горных работ при разработке Буртуйского угольного месторождения, Государственный комитет по охране окружающей среды Читинской области	28.12.1999	№ 408-3

Размер СЗЗ, м	Номер и дата регистрации лицензии на право осуществления деятельности по размещению отходов I-IV классов опасности	Проектная вместимость ОРО, тонн (куб. м)	Год инвентаризации	Вместимость после проведения инвентаризации, куб. м	Вместимость после проведения инвентаризации, тонн	Размещено, куб. м	Размещено, тонн	Остаточная вместимость на 01.01.2022, тонн (куб. м)	Проектная мощность, тонн/год (куб. м/год)	Площадь занимаемая ОРО, га	Сведения о наличии НВОС ОРО	Вид мониторинга окружающей среды на ОРО (код согласно приказу Минприроды России от 25.02.2010 № 49)
нет данных	-	(6809400)	2020	4539600	6809400	0	0	нет данных	нет данных	33	отсутствует	01, 02, 03, 04
нет данных	-	(1464900)	2020	976600	1464900	0	0	нет данных	нет данных	5,3	отсутствует	01, 02, 03, 04
нет данных	-	(16814700)	2020	11209800	16814700	0	0	нет данных	нет данных	42,9	отсутствует	01, 02, 03, 04
нет данных	-	(14496300)	2020	9664200	14496300	0	0	нет данных	нет данных	26,2	отсутствует	01, 02, 03, 04
нет данных	№ (75)-9696-СТУР от 30.10.2020 г.	(151638050)	2020	55955000	151638050	0	0	нет данных	нет данных	149,448	отсутствует	06
нет данных	-	(40000000)	2019	16300000	40000000	8100000	17820000	нет данных	нет данных	1,16	отсутствует	02

№ п/п	Наименование ОРО	Номер регистрации в ГРОРО, реквизиты НПА о включении объекта в ГРОРО	Сведения об эксплуатирующей организации		Место нахождения объекта		Назначение ОРО	Год ввода в эксплуатацию	Проектная документация на ОРО	Заключение государственной экологической экспертизы		
			наименование	ИНН	географические координаты	ориентир				ОИВ, утвердивший заключение	дата	номер
66	Скальные вскрышные породы силикатные практически неопасные месторождения «Нойон-Тологой»	75-00075-Х-01483-021120, приказ от 02.11.2020 № 1483	ООО «Байкалруд»	7536059947	50.655458, 118.177707	с. Бутунтай	хранение отходов	2020	«Горнодобывающее предприятие на базе месторождения «Нойон-Тологой». Восточный участок» ФЕДЕРАЛЬНОЕ АВТОНОМНОЕ УЧРЕЖДЕНИЕ «ГЛАВНОЕ УПРАВЛЕНИЕ ГОСУДАРСТВЕННОЙ ЭКСПЕРТИЗЫ» (ФАУ «ГЛАВГОСЭКСПЕРТИЗА РОССИИ»), 05.06.2020 года, Положительное заключение Государственне экспертизы № в ЕГРЗ 75-1 -1-3-022869-2020	ЗАКЛЮЧЕНИЕ ЭКСПЕРТНОЙ КОМИССИИ ГОСУДАРСТВЕННОЙ ЭКОЛОГИЧЕСКОЙ ЭКСПЕРТИЗЫ ФЕДЕРАЛЬНОГО УРОВНЯ ПРОЕКТНОЙ ДОКУМЕНТАЦИИ «Горнодобывающее предприятие на базе месторождения «Нойон-Тологой». Восточный участок». Федеральная служба по надзору в сфере природопользования Управление Росприроднадзора по Забайкальскому краю	09.10.2019	№ 9/2019
67	Отвал вскрышных пород	75-00077-Х-01810-281220, приказ от 28.12.2020 № 1810	Общество с ограниченной ответственностью «Рудник Казаковский»	7528006130	51.792814, 117.033744	с. Казаковский Промысел	хранение отходов	2016	ТКР Центрсибнедра по Забайкальскому краю, 17.11.2015, №10-09-56/40-15-заб	Федеральная служба по надзору в сфере природопользования. Управление Росприроднадзора по Забайкальскому краю	21.10.2015	№ 10
68	Хвостохранилище	75-00078-Х-01810-281220, приказ от 28.12.2020 № 1810	Общество с ограниченной ответственностью «Рудник Казаковский»	7528006130	51.777749, 117.033441	с. Казаковский Промысел	хранение отходов	2016	ТКР Центрсибнедра по Забайкальскому краю, 17.11.2015, №10-09-56/40-15-заб	Федеральная служба по надзору в сфере природопользования. Управление Росприроднадзора по Забайкальскому краю	21.10.2015	№ 10
69	Рыхлые вскрышные породы в смеси практически неопасные месторождения «Нойон-Тологой» (№ 2)	75-00076-Х-00020-250121, приказ от 25.01.2021 № 20	ООО «Байкалруд»	7536059947	50.633987, 118.179383	с. Бутунтай	хранение отходов	нет данных	«Горнодобывающее предприятие на базе месторождения «Нойон-Тологой». Восточный участок» ФЕДЕРАЛЬНОЕ АВТОНОМНОЕ УЧРЕЖДЕНИЕ «ГЛАВНОЕ УПРАВЛЕНИЕ ГОСУДАРСТВЕННОЙ ЭКСПЕРТИЗЫ» (ФАУ «ГЛАВГОСЭКСПЕРТИЗА РОССИИ»), 05.06.2020 года, Положительное заключение Государственной экспертизы № в ЕГРЗ 75-1 -1-3-022869-2020	ЗАКЛЮЧЕНИЕ ЭКСПЕРТНОЙ КОМИССИИ ГОСУДАРСТВЕННОЙ ЭКОЛОГИЧЕСКОЙ ЭКСПЕРТИЗЫ ФЕДЕРАЛЬНОГО УРОВНЯ ПРОЕКТНОЙ ДОКУМЕНТАЦИИ «Горнодобывающее предприятие на базе месторождения «Нойон-Тологой». Восточный участок». Федеральная служба по надзору в сфере природопользования Управление Росприроднадзора по Забайкальскому краю	09.10.2019	№ 9/2019
70	Отвал вскрышных пород № 1	75-00079-Х-00032-020221, приказ от 02.02.2021 № 32	Акционерное общество «Разрез Тугнуйский»	0314002305	51.313451, 108.501473	с. Харауз	хранение отходов	2020	«Проект разработки Никольского каменноугольного месторождения с производственной мощностью 15 млн. тонн угля в год». Приказ АО "Разрез Тугнуйский", 30.06.2020, 275/1	Заключение экспертной комиссии государственной экологической экспертизы проектной документации «Проект разработки Никольского каменноугольного месторождения с производственной мощностью 15 млн. тонн угля в год». Федеральная служба в сфере природопользования. Забайкальское межрегиональное управление Росприроднадзора 26.06.2020г.	26.06.2020	№ 53/2020

Размер СЗЗ, м	Номер и дата регистрации лицензии на право осуществления деятельности по размещению отходов I-IV классов опасности	Проектная вместимость ОРО, тонн (куб. м)	Год инвентаризации	Вместимость после проведения инвентаризации, куб. м	Вместимость после проведения инвентаризации, тонн	Размещено, куб. м	Размещено, тонн	Остаточная вместимость на 01.01.2022, тонн (куб. м)	Проектная мощность, тонн/год (куб. м/год)	Площадь занимаемая ОРО, га	Сведения о наличии НВОС ОРО	Вид мониторинга окружающей среды на ОРО (код согласно приказу Минприроды России от 25.02.2010 № 49)
нет данных	-	(90732400)	2020	79426300	208951800	1189900	3129800	нет данных	нет данных	96,23	отсутствует	06
нет данных	-	2518750 (5037500)	2020	2518759	5037500	252400	555280	нет данных	нет данных	11,11	отсутствует	03, 04
нет данных	-	642540 (1413588)	2020	642540	1413588	78100	171900	нет данных	нет данных	11,35	отсутствует	02, 03, 04
нет данных	-	43832100 (90732400)	2020	43832100	90732400	6280000	12999600	нет данных	нет данных	96,23	отсутствует	06
нет данных	-	88934000 (204548200)	2020	88934000	204548200	0	0	нет данных	нет данных	148,223	отсутствует	03, 04

ПРИЛОЖЕНИЕ А10
к территориальной схеме обращения с отходами Забайкальского края

Характеристика объектов обезвреживания медицинских отходов

№ п/п	Наименование объекта (оборудование, установка)	Наименование технологии обезвреживания	Информация об эксплуатирующей организации			Географические координаты		Код ОКТМО	Объём загрузочной камеры (л)	Производительность (л/ч, кг/ч)	Обезвреженно медицинских отходов за 2021 год по классам опасности						Сведения об организации-транспортировщике, принимающей медицинские отходы для транспортирования на объект размещения отходов			Сведения о переданных медицинских отходах за 2021 год по классам опасности для размещения (захоронения)							
			наименование организации	ИНН	фактический адрес	широта	долгота				масса (тонн/год)			объём (куб.м/год)			наименование организации	ИНН	фактический адрес	наименование объекта, на который передаются отходы для размещения	адрес объекта, на который передаются отходы для размещения	масса переданных отходов (тонн/год)			объём переданных отходов (куб.м/год)		
											А	Б	В	А	Б	В						А	Б	В	А	Б	В
1	САМот -02Б - 2 ед.	автоклавирование	ГУЗ "Борзинская ЦРБ"	7529001223	г.Борзя, ул. Ленина, 10	50.387089	116.534435	76609101	85	100л/ч, 140 кг/ч	-	10	13,9	-	50	69,5	ООО "Олерон+"	7714922050	г.Чита, ул.Ленина,55	-	-	131,2	-	-	65,6	-	-
2	аппарат САМОТ	дезинфекция-деструкция	Газимуро-Заводская ЦРБ	7504000718	Забайкальский край с Газимурский Завод ул Коммунальная 26	51.545606	118.349275	76610409	-	-	-	0,3	0,162	-	-	-	ООО "Олерон+"	7714922050	-	ООО "Олерон+"	-	1500	560	180	-	-	-
3	оборудование Балтнер-II 50	автоклавирование с прессованием	ГУЗ Каларская ЦРБ	1027500562880	Каларский район, с Чара, ул Советская,18	56.90458	118.262471	76515000	10	8	-	3	2	-	12	8	ООО "Олерон+"	7714922050	с Чара	ООО "Олерон+"	с Чара	21	-	-	80	-	-
4	Балтнер	автоклавирование	ГКУЗ "КДСЛТ"	7530007244	г. Краснокаменск, 7 микрорайон, д. 713	50.085547	118.047028	76621101	15	8	-	-	0,1	-	-	1	ООО "Олерон+"	7714922050	г.Чита ул. Ленина 55	-	-	-	-	-	-	-	-
5	"Балтнер-30"	автоклавирование, прессование	ГУЗ "Кыринская ЦРБ"	7510000018	с.Кыра ул Советская 2	49.580876	111.984127	76624425	5	5	0	4,5	3	0	0	0	ООО "Олерон+"	7714922050	г.Чита ул.Анюхина 120А, пом 14	"Олерон+"	полигон компании ООО "Олерон+"	29,5	-	-	-	-	-
6	2 установки для обеззараживания медицинских отходов: УМО-01/150- «О-ЦНТ», с максимальной загрузкой до 25 кг.	-	ГУЗ "Нерчинская ЦРБ"	7513000922	г. Нерчинск, ул. Первомайская 1	51.970928	116.59915	76628101	25	25	30,15	5	10	-	-	-	ООО "Олерон+"	7714922050	г. Чита, Фадеева 2	ООО "Олерон+"	г. Чита, Фадеева 2	30,15	5	10	-	-	-
7	ГУЗ Приаргунская ЦРБ утилизатор - обеззараживатель Элиминатор -50	автоклавирование	ГУЗ Приаргунская ЦРБ	7518000980	пгт Приаргунск, ул. Комсомольская, 2а	50.367046	119.0952	76538000	6	18 кг в сутки	-	104	0,8	-	-	-	ООО "Олерон+"	7714922050	-	полигон ТБО	-	126	-	-	-	-	-
8	Утилизатор-обеззараживатель "Балтнер -50"	Автоклавирование	ГУЗ "ДКМЦ(г. Читы" ОПО	7536149975	г. Чита. Ул. Шилова,49	52.052453	113.49159	76701000	50	10кг	-	-	0,6	-	-	-	-	-	-	-	-	-	-	-	-	-	-
9	Установка аппаратного обеззараживания/обезвреживания и деструкции медицинских отходов	термическое воздействие сухого горячего воздуха	ГУЗ "Краевой кожно-венерологический диспансер"	7536030899	г.Чита, ул. Таежная 1	52.055188	113.496674	76701000	85	-	-	1,5	1,9	-	36	36	ООО "Олерон+"	7714922050	г. Чита, ул. Анюхина, д. 120А пом. 14	Полигон ТБО	-	32,4	-	-	207,4	-	-
10	Newster 10	Физический метод	ГБУЗ "Забайкальский краевой перинатальный центр"	7536120581	г. Чита, ул. Коханского 16	52.060992	113.498705	76701000	130	40	-	124	0,64	-	620	3,2	ГБУЗ "Забайкальский краевой перинатальный центр"	7536120581	г. Чита, ул. Коханского 16	ООО "Олерон+"	г. Чита, ул. Анюхина 120а, пом.14	122	-	-	610	-	-
11	Балтнер II-50	автоклавирование	ГУЗ Краевая детская клиническая больница	75360111511	г Чита, ул Новобульварная, 20	52.04425	113.515997	76701000	50	100л/ч, 12кг/ч	-	-	12,5	-	-	50	ООО "Олерон+"	7714922050	г. Чита, ул Ленина, 55	-	-	-	-	13	-	-	50
12	«САМот»-02/В	дезинфекция-деструкция	ГУЗ «Краевая клиническая больница»	7536012226	г. Чита, ул Коханского 7	52.056307	113.50272	76701000	165	165	1,15	51,104	30,324	4,6	204,4	121,3	ИП "Соколов"	753402887283	г.Чита, ул. Анюхина 120 а	-	-	-	-	-	-	-	-
13	Балтнер	автоклавирование	ГУЗ "Краевая клиническая инфекционная больница"	7536115704	Забайкальский край, г. Чита, ул. Труда - 21	52.079449	113.368404	76701000	100	24	-	5	11	-	10	20	ООО "Олерон+"	7714922050	г. Чита, ул Ленина 55	полигон ТБО	-	16	-	-	-	-	-
14	Балтнер	автоклавирование	ГУЗ "Краевая клиническая инфекционная больница"	7536115704	Забайкальский край, г. Чита, ул. Труда - 21	52.079449	113.368404	76701000	100	24	-	5	11	-	10	20	ООО "Олерон+"	7714922050	г. Чита, ул Ленина 55	полигон ТБО	-	16	-	-	-	-	-
15	Балтнер	автоклавирование	ГУЗ "Краевая клиническая инфекционная больница"	7536115704	Забайкальский край, г. Чита, ул. Труда - 21	52.079449	113.368404	76701000	100	24	-	5	10	-	10	20	ООО "Олерон+"	7714922050	г. Чита, ул Ленина 55	полигон ТБО	-	15	-	-	-	-	-
16	Балтнер	автоклавирование	ГУЗ "Краевая клиническая инфекционная больница"	7536115704	Забайкальский край, г. Чита, ул. Амурская -39	52.025451	113.509808	76701000	100	24	-	3	1	-	6	2	ООО "Олерон+"	7714922050	г. Чита, ул Ленина 55	полигон ТБО	-	4	-	-	-	-	-
17	Балтнер	автоклавирование	ГУЗ "Краевая клиническая инфекционная больница"	7536115704	Забайкальский край, г. Чита, ул. Казачья - 7	51.999238	113.555658	76701000	100	24	-	-	0,7	-	-	2	ООО "Олерон+"	7714922050	г. Чита, ул Ленина 55	полигон ТБО	-	1	-	-	-	-	-
18	Самот	автоклавирование	ГУЗ "Краевая клиническая инфекционная больница"	7536115704	Забайкальский край, г. Чита, ул. Казачья - 7	51.999238	113.555658	76701000	100	12	-	-	25	-	-	50	ООО "Олерон+"	7714922050	г. Чита, ул Ленина 55	полигон ТБО	-	25	-	-	-	-	-
19	Установка для обезвреживания медицинских отходов «Элиминатор -100 некст» Модуль 1-100	Аппаратный	ГБУЗ"ЗККФПЦ"	7536006543	г.Чита, ул.Таёжная,3	52.056257	113.497294	76701000	не более 24 кг	48 кг /ч	183	0	78340	803	0	78340	ООО "Олерон+"	7714922050	г.Чита, ул.Ленина,55	-	-	183	0	78340	803	0	78340

ПРИЛОЖЕНИЕ А10
к территориальной схеме обращения с отходами Забайкальского края

Характеристика объектов обезвреживания медицинских отходов

№ п/п	Наименование объекта (оборудование, установка)	Наименование технологии обезвреживания	Информация об эксплуатирующей организации			Географические координаты		Код ОКТМО	Объём загрузочной камеры (л)	Производительность (кг/ч)	Обезврежено медицинских отходов за 2021 год по классам опасности						Сведения об организации-транспортировщике, принимающей медицинские отходы для транспортирования на объект размещения отходов			Сведения о переданых медицинских отходах за 2021 год по классам опасности для размещения (захоронения)							
			наименование организации	ИНН	фактический адрес	широта	долгота				масса (тонн/год)			объём (куб.м/год)			наименование организации	ИНН	фактический адрес	наименование объекта, на который передаются отходы для размещения	адрес объекта, на который передаются отходы для размещения	масса переданных отходов (тонн/год)			объём переданных отходов (куб.м/год)		
											А	Б	В	А	Б	В						А	Б	В	А	Б	В
1	СВЧ	микроволновая	ГУЗ "Краевая клиническая инфекционная больница"	7536115704	Забайкальский край, г. Чита, ул. Труда - 21	52.079449	113.368404	76701000	147	25	-	-	1	-	-	2	ООО "Олерон+"	7714922050	г. Чита, ул Ленина 55	полигон ТБО	-	1	-	-	-	-	-
2	СВЧ	микроволновая	ГУЗ "Краевая клиническая инфекционная больница"	7536115704	Забайкальский край, г. Чита, ул. Амурская 39	52.025451	113.509808	76701000	147	25	-	-	1	-	-	2	ООО "Олерон+"	7714922050	г. Чита, ул Ленина 55	полигон ТБО	-	1	-	-	-	-	-

ПРИЛОЖЕНИЕ А10
к территориальной схеме обращения с отходами
Забайкальского края

Характеристика объектов обезвреживания медицинских отходов

№ п/п	Наименование объекта (оборудование, установка)	Наименование технологии обезвреживания	Информация об эксплуатирующей организации			Географические координаты		Код ОКТМО	Мощность загрузки (кг)	Производительность (кг/ч)	Обезврежено медицинских отходов класса Г за 2021 год		Сведения об организации-транспортировщике, принимающей медицинские отходы для транспортирования на объект размещения отходов			Сведения о переданых медицинских отходах класса Г за 2021 год для размещения (захоронения)			
			наименование организации	ИНН	фактический адрес	широта	долгота				масса (тонн/год)	объём (куб.м/год)	наименование организации	ИНН	фактический адрес	наименование объекта, на который передаются отходы для размещения	адрес объекта, на который передаются отходы для размещения	масса переданных отходов (тонн/год)	объём переданных отходов (куб.м/год)
1	-	-	ГУЗ "Нерчинско-Заводская ЦРБ"	-	Забайкальский край, Нерчинский Завод, ул.Красноармейская 64	51.309511	119.620535	76630445	-	-	0,0002	0,0002	-	-	-	-	-	-	-
2	Рентгеноборудование	-	ГУЗ "Читинская ЦРБ"	-	г. Чита, ул. Ленинградская, 57	52.04348	113.511784	76701000	-	-	рентгенбумага 0,02	-	ООО "Медтехторгсервис"	-	г. Чита, ул. Ленинградскавя, 102	ООО "Медтехторгсервис"	г. Чита, ул. Ленинградскавя, 102	0,02	-
											-	фиксаж 0,12						-	0,12

ПРИЛОЖЕНИЕ А11
к территориальной схеме обращения с отходами Забайкальского края

Реестр источников образования медицинских отходов

№ п/п	Адрес фактического местоположения учреждения						Информация об учреждении		Образовано отходов (в 2021 году)								Передано отходов (в 2021 году)							
	городской округ / муниципальный район	населённый пункт	улица/проспект/площадь и т.д.	№ дома	корпус / строение	географические координаты	наименование учреждения-источника медицинских отходов	ИНН	количество отходов по классам опасности (тонн/год)				объём отходов по классам опасности (куб.м/год)				наименование организации, принимающей медицинские отходы	ИНН	фактический адрес	количество переданных отходов (тонн)		объём переданных отходов (куб.м/год)	
									А	Б	В	Г	А	Б	В	Г				для обезвреживания	для размещения	для обезвреживания	для размещения
1	Муниципальный район «Балейский район»	г.Балей	ул. Больничная	41	-	51.578725, 116.635666	ГУЗ "Балейская ЦРБ"	7528005610	60,2	8,45	0,31	0,01	128	18	0,65	0,04	ООО "Олерон+"	7714922050	Забайкальский край, г.Чита, ул.Онохина, дом 122 а	-	69	-	146
2	Муниципальный район «Борзинский район»	г. Борзя	ул. Ленина	10	-	50.393998, 116.524284	ГУЗ "Борзинская ЦРБ"	7529001223	131,2	10	13,9	1,1	656	50	69,5	5,5	ООО "Олерон+"	7714922050	г.Чита, ул.Ленина,55	-	656	-	656
3	Муниципальный район «Газимуро-Заводский район»	с Газимурский Завод	ул Коммунальная	26	-	51.546486, 118.346679	ГУЗ "Газимуро-Заводская ЦРБ"	7504000718	1320	1500	740	-	5	5	2	-	ООО "Олерон+"	-	-	-	4	-	7
4	Муниципальный район «Дульдургинский район»	с.Дульдурга	ул.50лет Октября	68	-	50.670276, 113.59045	ГУЗ "Дульдургинская ЦРБ"	800201001	8,8	1,7	-	0,2	35,2	6,8	-	-	ГКУЗ"Забайкальская краевая туберкулезная больница"	8000027078	Агинский район,с.Хусатуй,ул.Хусатуй,1	1,7	-	6,8	-
5	Муниципальный район «Забайкальский район»	пос Забайкальск	улица Северная	1	-	49.660592, 117.326803	ГУЗ "Забайкальская ЦРБ"	7505000950	10	2,8	0	0,035	40	12	0	0,8	ООО "Олерон+"	7714922050	Чита Анохина д.125а пом 14	-	12,8	-	52
6	Каларский муниципальный округ Забайкальского края	село Чара	ул Советская	16	-	56.902708, 118.25664	ГУЗ "Каларская ЦРБ"	1027500562880	21	3	2	0,2	80	12	8	1	ГУЗ Каларская ЦРБ	1027500562880	Каларский район,с Чара, ул Советская 18	5	-	20	-
7	Муниципальный район «Калганский район»	с. Калга	ул. Больничная	3	-	50.91692, 118.895998	ГУЗ Калганская ЦРБ	7507000106	22	6	0,966	0,0003	-	-	-	-	ООО "Олерон+"	-	-	22	-	-	-
8	Муниципальный район «Город Краснокаменск и Краснокаменский район»	г.Краснокаменск	7- мкр	713	-	50.087247, 118.045626	ГКУЗ "КДСЛТ"	7530007244	13	0	33	0,4	72	0	183	2,6	ООО "Олерон+"	7714922050	г.Чита Ул.Ленина 55	0	46	0	258
9	Муниципальный район «Кыринский район»	с.Кыра	ул.Советская	2	-	49.580245, 111.96829	ГУЗ "Кыринская ЦРБ"	7510000018	29,5	4,5	3	3,4	0	0	0	0	ООО "Олерон+"	7714922050	г.Чита ул.Анохина 120а, пом 14	0	29,5	0	0
10	Муниципальный район «Могойтуйский район»	пгт Могойтуй	Зугалайская	166	-	51.294915, 114.936252	ГУЗ "Могойтуйская ЦРБ"	8003037878	12500	7500	5580	-	-	-	3650	-	ООО "Олерон+"	7714922050	п Могойтуй ул Юшейная	0	25580	0	0
11	Нерчинско-Заводский муниципальный округ Забайкальского края	с.Нерчинский Завод	Красноармейская	64	-	51.310029, 119.621756	хирургический корпус, поликлиника	-	10,013	1,346	0,022	0,0002	10,013	1,346	0,022	0,0002	ООО "Эксперт Центр"	-	-	11	-	11	-
12	Муниципальный район «Нерчинский район»	г. Нерчинск	ул. Первомайская	1	-	51.98214, 116.587113	ГУЗ "Нерчинская ЦРБ"	7513000922	74,15	10,2	23,7	-	-	-	-	-	ООО "Олерон+"	7714922050	г. Чита, ул. Фадеева 2	-	108,5	-	-
13	Муниципальный район «Оловяннинский район»	пгт.Ясногорск	пер.Больничный	7	-	50.876221, 115.686462	ГУЗ "Оловяннинская ЦРБ"	7515002587	82.3	20.1	0,2	0,6	755,045	19,14	0,19	0,14	ООО "Олерон+"	7714922050	пгт. Оловянная, ул. Октябрьская,2 ТЦ «Дружба»	-	82,9	-	78,9
14	Муниципальный район «Петровск-Забайкальский район»	г.Петровск-Забайкальский	ул.Карла Маркса	20	-	51.254747, 108.822165	ГУЗ Петровск-Забайкальская ЦРБ	7531006589	95,7	11,86	16,9	0,0029	382,8	47,44	67,6	0,00116	ООО "Олерон+"	77714922050	г.Чита ул.Анохина д.120а пом.14	-	124,46	-	497,84
15	Приаргунский муниципальный округ Забайкальского края	пгт Приаргунск	ул. Комсомольская	2а	-	50.367339, 119.094894	ГУЗ Приаргунская ЦРБ	7518000980	13	1	0,8	0,01	-	-	-	-	ООО "Олерон+"	-	-	-	126	-	-
16	Муниципальный район «Сретенский район»	п.Кокуй	ул.Кирова	39	-	52.205016, 117.549657	ГУЗ "Сретенская ЦРБ"	7519001802	52	6	2	1	-	-	-	-	ГУЗ "Сретенская ЦРБ"	7519001802	ГУЗ "Сретенская ЦРБ" п.Кокуй, ул.Кирова,39	8	-	8	-
17	Муниципальный район «Улётовский район»	с. Улёты	ул. Горького	74	-	51.35614, 112.479656	ГУЗ "Улётовская ЦРБ"	7538001766	15,114	-	-	-	251,9	-	-	-	ООО "Олерон+"	7714922050	-	-	15,114	-	251,9
18	Муниципальный район «Читинский район»	г. Чита	ул.Ленинградская	57	1	52.038195, 113.507778	ГУЗ "Читинская ЦРБ"	7524006073	73	11	-	рентгенбумага 0,02	-	-	-	фиксаж 0,12	ООО "Олерон" ИП Кокорина ТО, ООО "Медтехторгсервис"	7714922050	г.Чита, ул.Анохина, дом 120; г.Чита, Зоотехническая, д.1, кв.64, Чита, ул. Ленинградская, 102	11; 0,02	73	0,12	1459,8
19	Муниципальный район «Шилкинский район»	г. Шилка	ул. Толстого	100	-	51.863227, 116.011068	ГАУЗ "Шилкинская ЦРБ"	7527002221	25	1,096	-	-	70,8	3,1	-	-	ООО "Старт" (класс Б,Г) ООО "Олерон+" (класс А)	7536092260 7714922050	г. Чита, ул. Олимпийская, 46в г. Шилка	1,096	25	3,1	70,8
20	Городской округ «Город Чита»	г. Чита	ул. Ленина	8	-	52.03051, 113.508388	ГУЗ "Городская клиническая больница № 1"	7534004283	11	5,8	109,4	0,1	695	269	4635	-	ООО "Олерон+"	7714922050	г. Чита, ул. Ленина, 55	-	126	-	5391,6
21	Городской округ «Город Чита»	г. Чита	Шилова	47	-	52.063854, 113.494707	ГУЗ "Городской родильный дом"	7531130149	100	-	-	-	1000	-	-	-	ООО "Мехуборка Забайкалье"	7536171441	Г Чита ул. 9 января домб, оф 304 г Чита ул Анохина, 18, пом 2	-	100	-	10000
22	Городской округ «Город Чита»	г. Чита	Шилова	47	-	52.063854, 113.494707	ГУЗ "Городской родильный дом"	7531130149	-	176	-	-	-	258	-	-	ООО "Эксперт центр"	7536112326	Г Чита ул. 9 января домб, оф 304	176	176	258	258
23	Городской округ «Город Чита»	г. Чита	Шилова	47	-	52.063854, 113.494707	ГУЗ "Городской родильный дом"	7531130149	-	-	4,6	-	-	-	19	-	ООО "Старт"	7536086228	г Чита ул Анохина, 18, пом 2	4,6	4,6	19	19
24	Городской округ «Город Чита»	г. Чита	Курнатовского	79	-	52.045097, 113.503232	ГУЗ "Городской родильный дом"	7531130149	75	-	-	-	600	-	-	-	ООО "Мехуборка Забайкалье"	7536171441	Г Чита ул. 9 января домб, оф 304 г Чита ул Анохина, 18, пом 2	-	75	-	600
25	Городской округ «Город Чита»	г. Чита	Курнатовского	79	-	52.045097, 113.503232	ГУЗ "Городской родильный дом"	7531130149	-	140	-	-	-	180	-	-	ООО "Эксперт центр"	7536112326	Г Чита ул. 9 января домб, оф 304	140	140	180	180
26	Городской округ «Город Чита»	г. Чита	Курнатовского	79	-	52.045097, 113.503232	ГУЗ "Городской родильный дом"	7531130149	-	-	3	-	-	-	9,5	-	ООО "Старт"	7536086228	г Чита ул Анохина, 18, пом 2	3	3	9,5	9,5

№ п/п	Адрес фактического местоположения учреждения						Информация об учреждении		Образовано отходов (в 2021 году)								Передано отходов (в 2021 году)							
	городской округ / муниципальный район	населённый пункт	улица/проспект/площадь и т.д.	№ дома	корпус / строение	географические координаты	наименование учреждения-источника медицинских отходов	ИНН	количество отходов по классам опасности (тонн/год)				объём отходов по классам опасности (куб.м/год)				наименование организации, принимающей медицинские отходы	ИНН	фактический адрес	количество переданных отходов (тонн)		объём переданных отходов (куб.м/год)	
									А	Б	В	Г	А	Б	В	Г				для обезвреживания	для размещения	для обезвреживания	для размещения
27	Городской округ «Город Чита»	г. Чита	5 микрорайон	33	2	52.068732, 113.39724	ГУЗ "ДКМЦ г.Читы"	7536149975	-	-	-	-	-	-	-	-	ООО"Олерон" кл "А" ООО "Старт" кл "Б,В,Г"	7714922050 7536086228	г.Чита, ул.Анохина 120 а Забайкальский край, г. Чита, ул. 9-е Января,37,оф.309 Ул.Олимпийская, 46 в	-	-	-	-
28	Городской округ «Город Чита»	г. Чита	Пр-кт Советов	13	-	52.035093, 113.451911	ГУЗ "ДКМЦ г.Читы"	7536149975	-	-	-	-	-	-	-	-	ООО"Олерон" кл "А" ООО "Старт" кл "Б,В,Г"	7714922050 7536086228	г.Чита, ул.Анохина 120 а Забайкальский край, г. Чита, ул. 9-е Января,37,оф.309 Ул.Олимпийская, 46 в	-	-	-	-
29	Городской округ «Город Чита»	г. Чита	ул.П.-Осипенко	35	-	52.029912, 113.506322	ГУЗ "ДКМЦ г.Читы"	7536149975	-	-	-	-	-	-	-	-	ООО"Олерон" кл "А" ООО "Старт" кл "Б,В,Г"	7714922050 7536086228	г.Чита, ул.Анохина 120 а Забайкальский край, г. Чита, ул. 9-е Января,37,оф.309 Ул.Олимпийская, 46 в	-	-	-	-
30	Городской округ «Город Чита»	г. Чита	ул.Бабушкина	23	-	52.036627, 113.507769	ГУЗ "ДКМЦ г.Читы"	7536149975	-	-	-	-	-	-	-	-	ООО"Олерон" кл "А" ООО "Старт" кл "Б,В,Г"	7714922050 7536086228	г.Чита, ул.Анохина 120 а Забайкальский край, г. Чита, ул. 9-е Января,37,оф.309 Ул.Олимпийская, 46 в	-	-	-	-
31	Городской округ «Город Чита»	г. Чита	ул Федора Гладкова	4	помещение 5	52.070841, 113.484341	ГУЗ "ДКМЦ г.Читы"	7536149975	-	-	-	-	-	-	-	-	ООО"Олерон" кл "А" ООО "Старт" кл "Б,В,Г"	7714922050 7536086228	г.Чита, ул.Анохина 120 а Забайкальский край, г. Чита, ул. 9-е Января,37,оф.309 Ул.Олимпийская, 46 в	-	-	-	-
32	Городской округ «Город Чита»	г. Чита	ул. Шилова	49	-	52.063854, 113.494707	ГУЗ "ДКМЦ г.Читы"	7536149975	-	-	-	-	-	-	-	-	ООО"Олерон" кл "А" ООО "Старт" кл "Б,В,Г"	7714922050 7536086228	г.Чита, ул.Анохина 120 а Забайкальский край, г. Чита, ул. 9-е Января,37,оф.309 Ул.Олимпийская, 46 в	-	-	-	-
33	Городской округ «Город Чита»	г. Чита	у. Угданская	1	-	52.041552, 113.506511	ГУЗ "ДКМЦ г.Читы"	7536149975	-	-	-	-	-	-	-	-	ООО"Олерон" кл "А" ООО "Старт" кл "Б,В,Г"	7714922050 7536086228	г.Чита, ул.Анохина 120 а Забайкальский край, г. Чита, ул. 9-е Января,37,оф.309 Ул.Олимпийская, 46 в	-	-	-	-
34	Городской округ «Город Чита»	г. Чита	ул.Угданская КСК 6 мкр.	29 д.17-А	-	52.064458, 113.392605	ГУЗ "ДКМЦ г.Читы"	7536149975	-	-	-	-	-	-	-	-	ООО"Олерон" кл "А" ООО "Старт" кл "Б,В,Г"	7714922050 7536086228	г.Чита, ул.Анохина 120 а Забайкальский край, г. Чита, ул. 9-е Января,37,оф.309 Ул.Олимпийская, 46 в	-	-	-	-
35	Городской округ «Город Чита»	г. Чита	ул. Нагорная	100	-	52.045563, 113.507508	ГБУЗ "Станция скорой медицинской помощи"	7536098400	198,73	3,4	-	-	979,68	17,2	-	-	ИП Соколов Денис Игоревич (класс А)	75340288728	г. Чита ул. Анохина,120а	-	198,73	-	978,68
36	Городской округ «Город Чита»	г. Чита	улица Таежная	1	-	52.054147, 113.497348	ГУЗ "Краевой кожно-венерологический диспансер"	7536030899	29	1,5	1,9	-	171,6	36	36	-	ООО "Олерон+"	7714922050	г. Чита, ул. Анохина, д. 120А пом. 14	0	32,4	0	243
37	Муниципальный район «Читинский район»	пгт Атамановка	ул. Урочище "Серебряный бор"	-	-	51.929391, 113.637117	ГКУЗ "Краевой специализированный дом ребенка №2"	7524012126	10	79,23	-	0,112	-	316,92	-	0,448	ООО "Старт"	7536086228	г. Чита, ул.9-е Января, 37, офис 309	79,342	79,342	317,368	317,368
38	Городской округ «Город Чита»	г. Чита	ул. Коханского	16	-	52.057769, 113.502594	ГБУЗ "Забайкальский краевой перинатальный центр"	7536120581	122,0	124	0,64	0,017	610,0	620	3,2	0,085	ГБУЗ "Забайкальский перинатальный центр"	7536120581	г. Чита, ул. Коханского, 16	124,64	-	623,2	-
39	Городской округ «Город Чита»	г. Чита	ул. Чкалова	22	-	52.034334, 113.5097	ГКУЗ "ЗПЦМК"	7536039299	3,1	0,003	0	0	39,6	0,27	0	0	ОЛЕРОН + ООО "СТАРТ"	7536086228	г.Чита ул. 9 Января37 ул. Анохина 120 А	0,003	3,1	0,27	39,6
40	Городской округ «Город Чита»	г. Чита	ул. Бабушкина	72	-	52.036627, 113.507769	ГУЗ "Краевой врачебно-физкультурный диспансер"	7536011110	114	-	-	-	0,114	-	-	-	ООО "Олерон+"	7714922050	г. Чита, ул. Ленина, 55	-	114	-	0,114
41	Городской округ «Город Чита»	г. Чита	ул. Бабушкина	72	-	52.036627, 113.507769	ГУЗ "Краевой врачебно-физкультурный диспансер"	7536011110	-	0,258	-	-	-	0,258	-	-	ООО фирма "Пильс"	7535008058	г. Чита, ул. Высокая, 2а	0,258	0,258	0,258	0,258
42	Городской округ «Город Чита»	г. Чита	ул Новобульварная	20	-	52.04872, 113.503771	ГУЗ Краевая детская клиническая больница	7536011511	602,46	14.4	12,5	0,04	4	57,6	50	0,16	ООО Центр Кремации «Факел»	7536165818	г. Чита, ул Окружной проезд, д 16а, стр 1	14.4	14.4	57.6	57.6
43	Городской округ «Город Чита»	г. Чита	ул.Коханского	7	-	52.057769, 113.502594	ГУЗ «Краевая клиническая больница»	7536012226	1.150	51.104	30.324	-	4,6	204,416	121,296	-	ИП "Соколов"	753402887283	г.Чита, ул. Анохина120а	-	82,578	-	330,312
44	Городской округ «Город Чита»	г. Чита	ул. Труда	21	-	52.079592, 113.377684	ГУЗ "Краевая клиническая инфекционная больница"	7536115704	-	15	32	-	-	30	60	-	ООО "Олерон+"	7714922050	г. Чита, ул Ленина 55	-	47	-	-
45	Городской округ «Город Чита»	г. Чита	ул. Амурская	39	-	52.027529, 113.505119	ГУЗ "Краевая клиническая инфекционная больница"	7536115704	-	2,5	1,8	-	-	3	2	-	ООО "Олерон+"	7714922050	г. Чита, ул Ленина 55	-	4,3	-	-
46	Городской округ «Город Чита»	г. Чита	ул. Казачья	7	-	51.998667, 113.559251	ГУЗ "Краевая клиническая инфекционная больница"	7536115704	-	-	26	-	-	40	-	-	ООО "Олерон+"	7714922050	г. Чита, ул Ленина 55	-	26	-	-
47	Городской округ «Город Чита»	г. Чита	ул. Ленинградская	104	1,2,3,4	52.038195, 113.507778	ГУЗ "Забайкальский краевой онкологический диспансер"	7536024408	262,57	34,8095	-	2,6987	-	-	-	-	ИП ГКФХ Кокорина Т.О.	751302664603	г. Чита, ул. Зоотехническая, 1-64	34,8095	-	-	-
48	Городской округ «Город Чита»	г. Чита	ул.Таёжная	3	-	52.054147, 113.497348	ГБУЗ"ЗККФПЦ"	7536006543	183	-	78340		803	-	78340	-	ООО "Олерон+"	7714922050	г.Чита,ул.Ленина, д.55	-	183	-	803
49	Городской округ «Город Чита»	г. Чита	ул.Таёжная	3	-	52.054147, 113.497348	ГБУЗ"ЗККФПЦ"	7536006543	-	-	-	0,3	-	-	-	-	ООО"Старт"	7536086228	г.Чита, ул 9 Января, д. 37,	-	0,3	-	-
50	Городской округ «Город Чита»	г. Чита	проезд Окружной	3	-	52.083649, 113.376022	ГКУЗ "Краевая клиническая психиатрическая больница им. В.Х. Кандинского"	7537003104	40,4	-	-	-	161,6	-	-	-	ООО "Олерон+"	7714922050	г. Чита, ул. Ленина , 55	-	40,4	-	161,6

№ п/п	Адрес фактического местоположения учреждения						Информация об учреждении		Образовано отходов (в 2021 году)								Передано отходов (в 2021 году)						
	городской округ / муниципальный район	населённый пункт	улица/проспект/площадь и т.д.	№ дома	корпус / строение	географические координаты	наименование учреждения-источника медицинских отходов	ИНН	количество отходов по классам опасности (тонн/год)				объём отходов по классам опасности (куб.м/год)				наименование организации, принимающей медицинские отходы	ИНН	фактический адрес	количество переданных отходов (тонн)		объём переданных отходов (куб.м/год)	
									А	Б	В	Г	А	Б	В	Г				для обезвреживания	для размещения	для обезвреживания	для размещения
51	Городской округ «Город Чита»	г. Чита	проезд Окружной	3	-	52.083649, 113.376022	ГКУЗ "Краевая клиническая психиатрическая больница им. В.Х. Кандинского"	7537003104	-	16,71	54,9	-	-	66,8	219,6	-	ГКУЗ "Краевая клиническая психиатрическая больница им. В.Х. Кандинского"	7537003104	-	-	-	-	-
52	Городской округ «Город Чита»	г. Чита	проезд Окружной	3	-	52.083649, 113.376022	ГКУЗ "Краевая клиническая психиатрическая больница им. В.Х. Кандинского"	7537003104	-	-	-	0,52	-	-	-	2,8	ООО "СТАРТ"	753601001	г. Чита, ул. 9-е Января, 37, офис 309	-	0,52	-	2,8
53	Муниципальный район «Карымский район»	пгт Курорт Дарасун	ул. Курортная	4	-	51.19793, 113.722187	ГАУЗ "Центр медицинской реабилитации Дарасун"	7536112728	7,8	1,2	-	-	8,6	1,3	-	-	ООО "Утилитсервис"	2204074340	г. Бийск, ул. Э.Гейдена д.1 оф.302	9,9	-	10,6	-

ПРИЛОЖЕНИЕ А12
к территориальной схеме обращения с отходами Забайкальского края

Реестр мест накопления отходов (медицинские отходы класса А)

№ п/п	Данные о нахождении мест накопления медицинских отходов						Организация (ИП), оказывающая услуги по сбору и транспортированию медицинских отходов		Данные о технических характеристиках мест накопления медицинских отходов					Контейнеры для несортированных отходов			Контейнеры для утилизируемых отходов			Контейнеры для сбора крупногабаритных отходов		
	городской (муниципальный) округ / муниципальный район	населённый пункт	улица/проспект/площадь и т. д.	№ дома	корпус / строение	географические координаты	наименование	ИНН	номер контейнерной площадки	площадь (кв.м)	тип подстилающей поверхности	вид площадки	материал ограждения	кол-во (шт.)	ёмкость отдельного контейнера (куб.м)	материал контейнера	кол-во (шт.)	ёмкость отдельного контейнера (куб.м)	материал контейнера	кол-во (шт.)	ёмкость отдельного контейнера (куб.м)	материал контейнера
1	Муниципальный район «Балейский район»	г. Балей	Больничная	41	-	51.578557, 116.635657	ООО "Олерон+"	7714922050	1	25	бетон	закрытая	железо	3	1100	пластик	0	0	0	0	0	0
2	Муниципальный район «Борзинский район»	г. Борзя	Ленина	10	-	50.387089, 116.534435	ООО "Олерон+"	7714922050	-	84	бетон	закрытая	профлист	24	0,75	6 -пластик/ 18 шт.- металл	-	-	-	-	-	-
3	Муниципальный район «Забайкальский район»	пст. Даурия	ул. Почтовая	5	-	49.928424, 116.846498	ООО "Олерон+"	7714922050	-	8	бетон	открытая	без ограждения	1	1,1	металл	1	1,1	металл	-	-	-
4	Муниципальный район «Забайкальский район»	Билитуй	дос	54	-	49.829911, 117.091678	ООО "Олерон+"	7714922050	-	8	грунт	открытая	без ограждения	1	1,1	металл	0	0	0	-	-	-
5	Каларский муниципальный округ Забайкальского края	с Чара	ул. Советская	16	-	56.90458, 118.262471	ООО "Олерон+"	7714922050	-	4	грунт	открытая	без ограждения	1	0,75	пластик	-	-	-	-	-	-
6	Каларский муниципальный округ Забайкальского края	п. Новая Чара	ул. Молдованова	8	-	56.798591, 118.275433	ООО "Олерон+"	7714922050	-	4	грунт	открытая	без ограждения	1	0,75	пластик	-	-	-	-	-	-
7	Муниципальный район «Калганский район»	с. Калга	ул. Больничная	3	-	50.915154, 118.895037	ООО "Олерон+"	7714922050	-	10	бетон	закрытая	ограждена.	-	-	-	6	0,75	металл	-	-	-
8	Муниципальный район «Карымский район»	пгт. Карымское	ул. Ленинградская	79	-	51.623674, 114.339429	ООО "Олерон+"	7714922050	-	10	бетон	закрытая	пластик	2	0,75	пластик	4	0,75	пластик	-	-	-
9	Муниципальный район «Город Краснокаменск и Краснокаменский район»	г. Краснокаменск	7-мкр	713	-	50.085547, 118.047028	ООО "Олерон+"	7714922050	-	8	бетон	открытая	металл	0	0	0	0	1,1	пластик	0	0	0
10	Муниципальный район «Кыринский район»	с. Кыра	Советская	2	-	49.580876, 111.984127	ООО "Олерон+"	7714922050	-	76	бетон	открытая	металлическая сетка	4	1,1	металл	0	0	0	0	0	0
11	Муниципальный район «Могойтуйский район»	пгт. Могойтуй	Зугалайская	166	-	51.286517, 114.932802	ООО "Олерон+"	7714922050	-	30	бетон	крытая	металл	36	0,78	метал	0	0	0	0	0	0
12	Муниципальный район «Нерчинский район»	г. Нерчинск	ул. Первомайская	1	-	51.970928, 116.59915	ООО "Олерон+"	7714922050	-	6	бетон	закрытая	металл	4	0,75	металл	0	0	0	0	0	0
13	Муниципальный район «Одоевинский район»	пгт. Ясногорск	пер. Больничный	7	-	50.875653, 115.687737	ООО "Олерон+"	7714922050	-	-	бетон	открытая	без ограждения	29	1,1	пластик	0	0	0	0	0	0
14	Городской округ «Город Петровск-Забайкальский»	г. Петровск-Забайкальский	ул. Карла Маркса	20	-	51.255756, 108.820207	ООО "Олерон+"	7714922050	-	7	бетон	закрытая	металл	6	0,77	металл	-	-	-	-	-	-
15	Приаргунский муниципальный округ Забайкальского края	пгт. Приаргунск	ул. Комсомольская	2а	-	50.367046, 119.0952	ООО "Олерон+"	7714922050	-	10	бетон	закрытая	металл	3	0,75	металл	-	-	-	-	-	-
16	Муниципальный район «Сретенский район»	п. Кокуй	ул. Кирова	39	-	52.204067, 117.548642	ООО "Олерон+"	7714922050	-	8	бетон	закрытая	металл	2	0,75	пластик	0	-	-	0	-	-
17	Муниципальный район «Улётовский район»	с. Улёты	Горького	74	-	51.358559, 112.467879	ООО "Олерон+"	7714922050	-	6	бетон	открытая	металл	2	1,1	пластик	-	-	-	-	-	-
18	Муниципальный район «Улётовский район»	пгт. Дровяная	Красногвардейская	32	-	51.57854, 113.042576	ООО "Олерон+"	7714922050	-	3	грунт	открытая	дерево	1	1,1	пластик	-	-	-	-	-	-
19	Городской округ ЗАТО п. Горный	п. Горный	Дружбы	259	-	51.555329, 113.034895	ООО "Олерон+"	7714922050	-	6	бетон	открытая	дерево	2	1,1	пластик	-	-	-	-	-	-
20	Муниципальный район «Читинский район»	г. Чита	ул. Ленинградская	57	1	52.043480, 113.511784	ООО "Олерон+"	7714922050	-	10	бетон	закрытая	металл	-	-	-	3	1,5	пластик	-	-	-
21	Муниципальный район «Шилкинский район»	г. Шилка	ул. Толстого	100	-	51.864812, 116.011257	ООО "Олерон+"	7714922050	-	60	грунт	закрытая	дерево	2	1,1	пластик	-	-	-	-	-	-
22	Городской округ «Город Чита»	г. Чита	ул. Ленина	8	-	52.025374, 113.523256	ООО "Олерон+"	7714922050	-	8	бетон	открытая	без ограждения	11	0,75	пластик	-	-	-	-	-	-
23	Городской округ «Город Чита»	г. Чита	Шилова	47	-	52.051395, 113.490781	ООО "Мехуборка	7536171441	-	10	бетон	закрытая	металл	2	1,1	пластик	-	-	-	-	-	-
24	Городской округ «Город Чита»	г. Чита	Курнатовского	79	-	52.051528, 113.509484	ООО "Мехуборка	7536171441	-	8	бетон	закрытая	металл	2	1,1	пластик	-	-	-	-	-	-
25	Городской округ «Город Чита»	г. Чита	5 микрорайон	33	2	52.069551, 113.391607	ООО "Олерон+"	7714922050	-	1,5	бетон	открытая	бетон	1	0,75	металл	-	-	-	-	-	-
26	Городской округ «Город Чита»	г. Чита	Пр-кт Советов	13	-	52.034561, 113.450285	ООО "Олерон+"	7714922050	-	2,25	бетон	закрытая	металл	2	1	металл	-	-	-	-	-	-
27	Городской округ «Город Чита»	г. Чита	ул. П. -Осипенко	35	-	52.033929, 113.5097	ООО "Олерон+"	7714922050	-	1,5	бетон	открытая	металл	3	0,75	металл	-	-	-	-	-	-
28	Городской округ «Город Чита»	г. Чита	ул. Бабушкина	23	-	52.02897, 113.526472	ООО "Олерон+"	7714922050	-	1,5	бетон	открытая	металл	1	1,1	металл	-	-	-	-	-	-

№ п/п	Данные о нахождении мест накопления медицинских отходов						Организация (ИП), оказывающая услуги по сбору и транспортированию медицинских отходов		Данные о технических характеристиках мест накопления медицинских отходов					Контейнеры для несортированных отходов			Контейнеры для утилизируемых отходов			Контейнеры для сбора крупногабаритных отходов		
	городской (муниципальный) округ / муниципальный район	населённый пункт	улица/проспект/площадь и т. д.	№ дома	корпус / строение	географические координаты	наименование	ИНН	номер контейнерной площадки	площадь (кв.м)	тип подстилающей поверхности	вид площадки	материал ограждения	кол-во (шт.)	ёмкость отдельного контейнера (куб.м)	материал контейнера	кол-во (шт.)	ёмкость отдельного контейнера (куб.м)	материал контейнера	кол-во (шт.)	ёмкость отдельного контейнера (куб.м)	материал контейнера
29	Городской округ «Город Чита»	г. Чита	ул Федора Гладкова	4	пом. 5	52.070426, 113.483047	ООО "Олерон+"	7714922050	-	9,6	бетон	открытая	бетон	2	0,75	металл	-	-	-	-	-	-
30	Городской округ «Город Чита»	г. Чита	ул. Шилова	49	-	52.052453, 113.49159	ООО "Олерон+"	7714922050	-	1,5	бетон	закрытая	металл	1	0,75	металл	-	-	-	-	-	-
31	Городской округ «Город Чита»	г. Чита	у. Угданская	1	-	52.036893, 113.517434	ООО "Олерон+"	7714922050	-	1,5	бетон	закрытая	металл	2	0,75	металл	-	-	-	-	-	-
32	Городской округ «Город Чита»	г. Чита	ул. Угданская КСК 6 мкр.	29 д.17-А	-	52.061767, 113.395165	ООО "Олерон+"	7714922050	-	1,5	бетон	открытая	нет	1	0,75	металл	-	-	-	-	-	-
33	Городской округ «Город Чита»	г. Чита	ул. Нагорная	100	-	52.053001, 113.489955	ИП Соколов Денис Игоревич	753402887283	-	-	бетон	открытая	без ограждения	2	1	металл	0	-	-	0	-	-
34	Городской округ «Город Чита»	г. Чита	ул. Таежная	1	-	52.055188, 113.496674	ООО "Олерон+"	7714922050	-	6	бетон	закрытая	бетон	1	1,1	пластик	-	-	-	-	-	-
35	Муниципальный район «Читинский район»	пгт. Атамановка	урочище "Серебряный Бор"	-	-	51.948307, 113.609548	ООО "Олерон+"	7714922050	-	10	бетон	открытая	бетон	2	1,1	металл	-	-	-	-	-	-
36	Городской округ «Город Чита»	г. Чита	ул. Коханского	16	-	52.060992, 113.498705	ООО "Олерон+"	7714922050	-	8	бетон	открытая	бетон	3	1,1	пластик	-	-	-	-	-	-
37	Городской округ «Город Чита»	г. Чита	ул. Чкалова	22	-	52.028311, 113.526148	ООО "Олерон+"	7714922050	1	3	бетон	закрытая	профлист	1	0,75	металл	0	0	0	0	0	0
38	Городской округ «Город Чита»	г. Чита	ул. Бабушкина	72	-	52.039746, 113.50069	ООО "Олерон+"	7714922050	-	3	бетон	открытая	железо	1	0,75	пластик	-	-	-	-	-	-
39	Городской округ «Город Чита»	г. Чита	ул. Коханского	7	-	52.056307, 113.50272	ИП Соколов Денис Игоревич	753402887283	-	10	бетон	открытая	бетон	6	1	металл	50	0,25	пластик	-	-	-
40	Городской округ «Город Чита»	г. Чита	ул. Труда	21	-	52.079449, 113.368404	ООО "Олерон+"	7714922050	-	10	бетон	открытая	бетон	3	1,1	металл	-	-	-	-	-	-
41	Городской округ «Город Чита»	г. Чита	ул. Амурская	39	-	52.025451, 113.509808	ООО "Олерон+"	7714922050	-	10	бетон	открытая	бетон	1	1,1	металл	-	-	-	-	-	-
42	Городской округ «Город Чита»	г. Чита	ул. Казачья	7	-	51.999238, 113.555658	ООО "Олерон+"	7714922050	-	10	бетон	открытая	бетон	2	1,1	металл	-	-	-	-	-	-
43	Городской округ «Город Чита»	г. Чита	ул. Ленинградская	104	1,2,3,4	52.079415, 113.517794	ООО "Старт"	7536086228	-	10	бетон	закрытая	металл	4	1,1	пластик	-	-	-	-	-	-
44	Городской округ «Город Чита»	г. Чита	ул. Матвеева	64	бетон	52.054391, 113.503852	ГУЗ "ЗКБСМЭ"	7536009784	-	-	-	-	-	2	0,75	пластик	-	-	-	-	-	-
45	Городской округ «Город Чита»	г. Чита	Таёжная	3	-	52.056257, 113.497294	ООО "Олерон+"	7714922050	-	8	бетон	закрытая	металл	2	1,1	металл	-	-	-	-	-	-
46	Муниципальный район «Карымский район»	пгт. Курорт Дарасун	ул. Курортная	4	-	51.187694, 113.757014	ООО "Олерон+"	7714922050	-	15	бетон	закрытая	металл	6	0,75	железо	6	0,75	металл	-	-	-

ПРИЛОЖЕНИЕ А12
к территориальной схеме обращения с отходами Забайкальского края

Реестр мест накопления отходов (медицинские отходы класса Б и В)

№ п/п	Данные о нахождении мест накопления медицинских отходов						Организация (ИП), оказывающая услуги по сбору и транспортированию медицинских отходов		Данные о технических характеристиках мест накопления медицинских отходов		Контейнеры для отходов класса Б			Контейнеры для отходов класса В		
	городской (муниципальный) округ / муниципальный район	населённый пункт	улица/проспект/площадь и т.д.	№ дома	корпус / строение	географические координаты	наименование	ИНН	площадь участка/ помещения (кв.м)	соответсвие тех. характеристик участка требованиям СанПиН 2.1.7.2790-10	кол-во (шт.)	ёмкость отдельного контейнера (куб.м)	материал контейнера	кол-во (шт.)	ёмкость отдельного контейнера (куб.м)	материал контейнера
1	Муниципальный район «Балейский район»	г.Балей	Больничная	41	1	51.579416, 116.635537	ООО "Олерон+"	7714922050	50	соответствует	1	1.100	пластик	1	1100	пластик
2	Муниципальный район «Борзинский район»	г.Борзя	Ленина	10	-	50.387089, 116.534435	нет	-	-	-	-	-	-	-	-	-
3	Каларский муниципальный округ Забайкальского края	с Чара	ул.Советская	18	-	56.90458, 118.262471	ГУЗ "Каларская ЦРБ"	1027500562880	6	соответствует	1	0,75	пластик	1	0,75	пластик
4	Муниципальный район «Калганский район»	с. Калга	Больничная	3	-	50.915154, 118.895037	-	-	12	соответствует	2	0,1	пластик	2	0,1	пластик
5	Муниципальный район «Город Краснокаменск и	г.Краснокаменск	7-мкр	713	-	50.085547, 118.047028	ООО "Олерон+"	7714922050	8	соответствует	0	0	0	1	1,1	пластик
6	Муниципальный район «Кыринский район»	с.Кыра	ул.Советская	2	-	49.580876, 111.984127	-	-	-	соответствует	6	0,3	пластик	2	0,3	пластик
7	Муниципальный район «Нерчинский район»	г. Нерчинск	ул. Первомайская	1	-	51.970928, 116.59915	-	-	-	-	0	0	0	0	0	0
8	Городской округ «Город Петровск-Забайкальский»	г.Петровск-Забайкальский	ул.Карла Маркса	20	-	51.255756, 108.820207	ООО "Олерон+"	7714922050	35	соответствует	3	0,12	пластик	3	0,12	пластик
9	Приаргунский муниципальный округ	пгт Приаргунск	ул. Комсомольская	2а	-	50.367046, 119.0952	-	-	15	не соответствует	2	0,5	металл	1	0,5	металл
10	Муниципальный район «Сретенский район»	п.Кокуй	ул.Кирова	39	-	52.2040600, 117.5483005	0	-	10	соответствует	0	-	-	0	-	-
11	Муниципальный район «Улётовский район»	Улёты	Горького	74	-	51.358559, 112.467879	ООО "Старт"	7536086228	12	-	-	-	-	-	-	-
12	Городской округ «Город Чита»	г. Чита	ул.Ленинградская	57	1	52.04348, 113.511784	ИП Кокорина ТО	751302664603	12	соответствует	3	0,065 (65 литров)	пластик	-	-	-
13	Муниципальный район «Шилкинский район»	г. Шилка	ул. Толстого	100	-	51.864812, 116.011257	ООО "Старт"	7536092260	помещение 8,0	соответствует	2	320	морозильный ларь	-	-	-
14	Городской округ «Город Чита»	г. Чита	Шилова	47	-	52.051395, 113.490781	ООО "Эксперт центр"	7536112326	10	соответствует	2	1,1	пластик	-	-	-
15	Городской округ «Город Чита»	г. Чита	Шилова	47	-	52.051395, 113.490781	ООО "Старт"	7536086228	10	соответствует	-	-	-	6	0,1	пластик
16	Городской округ «Город Чита»	г. Чита	Курнатовского	79	-	52.051528, 113.509484	ООО "Эксперт центр"	7536112326	8	соответствует	2	1,1	пластик	-	-	-
17	Городской округ «Город Чита»	г. Чита	Курнатовского	79	-	52.051528, 113.509484	ООО "Старт"	7536086228	12	соответствует	-	-	-	6	0,1	пластик
18	Городской округ «Город Чита»	г. Чита	5 микрорайон	33	2	52.069551, 113.391607	ООО "Старт"	7536086228	7	соответствует	6	0,035	пластик	3	0,035	пластик
19	Городской округ «Город Чита»	г. Чита	Пр-кт Советов	13	-	52.034561, 113.450285	ООО "Старт"	7536086228	5	соответствует	4	0,06	пластик	3	0,035	пластик
20	Городской округ «Город Чита»	г. Чита	ул.П.-Осипенко	35	-	52.033929, 113.5097	ООО "Старт"	7536086228	5	соответствует	15	0,035	пластик	3	0,035	пластик
21	Городской округ «Город Чита»	г. Чита	ул.Бабушкина	23	-	52.02897, 113.526472	ООО "Старт"	7536086228	2,28	соответствует	7	0,06	пластик	3	0,035	пластик
22	Городской округ «Город Чита»	г. Чита	ул Федора Гладкова	4	пом. 5	52.070426, 113.483047	ООО "Старт"	7536086228	3	соответствует	6	0,035	пластик	3	0,035	пластик
23	Городской округ «Город Чита»	г. Чита	ул. Шилова	49	-	52.052453, 113.49159	ООО "Старт"	7536086228	24	соответствует	0	0	пластик	-	-	-

№ п/п	Данные о нахождении мест накопления медицинских отходов						Организация (ИП), оказывающая услуги по сбору и транспортированию медицинских отходов		Данные о технических характеристиках мест накопления медицинских отходов		Контейнеры для отходов класса Б			Контейнеры для отходов класса В		
	городской (муниципальный) округ / муниципальный район	населённый пункт	улица/проспект/площадь и т.д.	№ дома	корпус / строение	географические координаты	наименование	ИНН	площадь участка/ помещения (кв.м)	соответсвие тех. характеристик участка требованиям СанПиН 2.1.7.2790-10	кол-во (шт.)	ёмкость отдельного контейнера (куб.м)	материал контейнера	кол-во (шт.)	ёмкость отдельного контейнера (куб.м)	материал контейнера
24	Городской округ «Город Чита»	г. Чита	у. Угданская	1	-	52.036893, 113.517434	ООО "Старт"	7536086228	4	соответствует	2	0,035	пластик	-	-	-
25	Городской округ «Город Чита»	г. Чита	ул.Угданская КСК 6 мкр.	29 д.17-А	-	52.061767, 113.395165	ООО "Старт"	7536086228	8	соответствует	1	0,75	пластик	-	-	-
26	Городской округ «Город Чита»	г. Чита	ул. Нагорная	100	-	52.053001, 113.489955	ИП Соколов Денис Игоревич	753402887283	-	-	бетон	открытая	без ограждения	2	1	металл
27	Городской округ «Город Чита»	г. Чита	ул. Таежная	1	-	52.055188, 113.496674	-	-	32	соответствует	1	0,12	пластик	1	0,12	пластик
28	Городской округ «Город Чита»	г. Чита	ул. Коханского	16	-	52.060992, 113.498705	ГБУЗ "Забайкальский краевой	7536120581	24,3	соответствует	5	0,2	пластик	1	0,2	пластик
29	Городской округ «Город Чита»	г. Чита	ул. Бабушкина	72	-	52.039746, 113.50069	ООО фирма "Нильс"	7535008058	5,1	соответствует	1	0,7	металл	-	-	-
30	Городской округ «Город Чита»	г. Чита	ул.Коханского	7	-	52.056307, 113.50272	ИП Соколов Денис Игоревич	753402887283	10	соответствует	50	0,25	пластик	7	0,25	пластик
31	Городской округ «Город Чита»	г. Чита	Матвеева	64	-	52.054391, 113.503852	-	7536112326	18	-	1	50	пластик	1	50	пластик
32	Городской округ «Город Чита»	г. Чита	ул.Таёжная	3	-	52.056257, 113.497294	ООО "Олерон-"	7714922050	8	соответствует	-	-	-	4	0,75	пластик
33	Муниципальный район «Карымский район»	пгт Курорт Дарасун	ул. Курортная	4	-	51.197318, 113.732181	-	2204074340	9	соответствует	1	30	пластик	-	-	-

ПРИЛОЖЕНИЕ А12
к территориальной схеме обращения с отходами
Забайкальского края

Реестр мест накопления отходов (медицинские отходы класса Г)

№ п/п	Данные о нахождении мест накопления медицинских отходов						Организация (ИП), оказывающая услуги по сбору и транспортированию медицинских отходов		Данные о технических характеристиках мест накопления медицинских отходов		Ёмкости для отходов класса Г	
	городской (муниципальный) округ / муниципальный район	населённый пункт	улица/проспект/площадь и т.д.	№ дома	корпус / строение	географические координаты	наименование	ИНН	площадь участка/помещения (кв.м)	соответсвие тех. характеристик участка требованиям СанПиН 2.1.7.2790-10	кол-во (шт.)	Объем отдельной ёмкости (куб.м)
1	Муниципальный район «Балейский район»	г.Балей	Больничная	41	-	51.578557, 116.635657	ГУ "Забайкалпожспас"	7536151082	4	соответствует	1	0,2
2	Муниципальный район «Борзинский район»	Борзя	Ленина	10	-	50.387089, 116.534435	ГУ "Забайкалпожспас"	7536151082	8	соответствует	1	0,75
3	Каларский муниципальный округ Забайкальского края	с Чара	ул Советская	16	-	56.90458, 118.262471	ООО "Старт"	7536086228	8	соответствует	3	0,2
4	Муниципальный район «Калганский район»	с. Калга	Больничная	3	-	50.915154, 118.895037	ООО "Старт"	7536086228	12	соответствует	1	0,0003
5	Муниципальный район «Город Краснокаменск и Краснокаменский район»	г.Краснокаменск	7-мкр	713	-	50.085547, 118.047028	ООО"Олерон+"	7714922050	2	соответствует	1	0,2
6	Муниципальный район «Кыринский район»	с.Кыра	ул.Советская	2	-	49.580876, 111.984127	-	-	6	соответствует	1	0,3
7	Городской округ «Город Петровск-Забайкальский»	г.Петровск-Забайкальский	ул.Карла Маркса	20	-	51.255756, 108.820207	ИП Нороева Л.В	030800516770	10	соответствует	1	0,25
8	Приаргунский муниципальный округ Забайкальского края	пгт Приаргунск	ул. Комсомольская	2а	-	50.367046, 119.0952	-	-	-	-	1	0,1
9	Муниципальный район «Сретенский район»	п.Кокуй	ул.Кирова	39	-	52.2040600, 117.5483005	ООО "Старт"	7536086228	8	соответствует	1	0,2
10	Городской округ «Город Чита»	г. Чита	ул.Ленинградская	57	1	52.04348, 113.511784	ООО "Медтехторгсервис"	-	12	соответствует	6	0,02
11	Городской округ «Город Чита»	г. Чита	Шилова	47	-	52.051395, 113.490781	ООО "Экология плюс"	7536158779	8	соответствует	2	100
12	Городской округ «Город Чита»	г. Чита	5 микрорайон	33	2	52.069551, 113.391607	ООО "Старт"	7536086228	3,7	соответствует	1	1,5
13	Городской округ «Город Чита»	г. Чита	Пр-кт Советов	13	-	52.034561, 113.450285	ООО "Старт"	7536086228	1	соответствует	1	3,75
14	Городской округ «Город Чита»	г. Чита	ул.П.-Осипенко	35	-	52.033929, 113.5097	ООО "Старт"	7536086228	15	соответствует	1	5
15	Городской округ «Город Чита»	г. Чита	ул.Бабушкина	23	-	52.02897, 113.526472	ООО "Старт"	7536086228	10,1	соответствует	1	0,4
16	Городской округ «Город Чита»	г. Чита	ул Федора Гладкова	4	пом. 5	52.070426, 113.483047	ООО "Старт"	7536086228	5,5	соответствует	1	2,2
17	Городской округ «Город Чита»	г. Чита	ул. Шилова	49	-	52.052453, 113.49159	ООО "Старт"	7536086228	4	соответствует	1	0,2
18	Городской округ «Город Чита»	г. Чита	у. Угданская	1	-	52.036893, 113.517434	ООО "Старт"	7536086228	76	соответствует	2	0,24
19	Городской округ «Город Чита»	г. Чита	ул.Угданская КСК 6 мкр.	29 д.17-А	-	52.061767, 113.395165	ООО "Старт"	7536086228	8	соответствует	1	2,4

№ п/п	Данные о нахождении мест накопления медицинских отходов						Организация (ИП), оказывающая услуги по сбору и транспортированию медицинских отходов		Данные о технических характеристиках мест накопления медицинских отходов		Ёмкости для отходов класса Г	
	городской (муниципальный) округ / муниципальный район	населённый пункт	улица/проспект/площадь и т.д.	№ дома	корпус / строение	географические координаты	наименование	ИНН	площадь участка/помещения (кв.м)	соответсвие тех. характеристик участка требованиям СанПиН 2.1.7.2790-10	кол-во (шт.)	Объем отдельной ёмкости (куб.м)
20	Городской округ «Город Чита»	г. Чита	ул. Коханского	16	-	52.060992, 113.498705	ООО "Старт"	7536086228	2,6	соответствует	1	0,2
21	Городской округ «Город Чита»	г. Чита	ул. Труда	21	-	52.079449, 113.368404	ГУ "Забайкалпожспас"	7536151082	-	-	-	-
22	Городской округ «Город Чита»	г. Чита	Матвеева	64		52.054391, 113.503852	ООО "Старт"	7536086228	16	соответствует	3	0,2
23	Городской округ «Город Чита»	г. Чита	Таёжная	3		52.056257, 113.497294	ООО "Старт"	7536086228	10	соответствует	1	0,3

ПРИЛОЖЕНИЕ А13
к территориальной схеме обращения с отходами
Забайкальского края

Реестр источников образования биологических отходов

№ п/п	Адрес фактического местоположения организации/учреждения						Информация об организации/учреждении		Образовано отходов (в 2021 году)			Передано отходов (в 2021 году)				
	городской округ / муниципальный район	населённый пункт	улица/проспект/площадь и т.д.	№ дома	корпус / строение	географические координаты	наименование организации/учреждения - источника биологических отходов	ИНН	вид отхода	количество отходов (тонн/год)	объём отходов (куб.м/год)	наименование организации, принимающей биологические отходы	ИНН	фактический адрес	количество переданных отходов (тонн)	объём переданных отходов (куб.м/год)
1	Муниципальный район «Сретенский район»	п.Кокуй	ул.Кирова	39	-	52.204067, 117.548642	ГУЗ "Сретенская ЦРБ"	7519001802	клинико-лабораторые учреждения	0,002	-	-	-	-	-	-
2	Городской округ «Город Чита»	г.Чита	ул.Ленинградская	57	1	52.04348, 113.511784	ГУЗ "Читинская ЦРБ" клинико-диагностическая лаборатория"	7524006073	биологические отходы	2,0	4,0	ИП Кокорина Татьяна Олеговна	###########	г.Чита, Зоотехническая, д.1, кв.64	2,0	4,0
3	Городской округ «Город Чита»	г. Чита	ул. Коханского	16	-	52.060992, 113.498705	ГБУЗ "Забайкальский краевой перинатальный центр"	7536120581	отходы из микробиологических лабораторий, работающих с микроорганизмами 3-4 групп	0,72	3,0	ГБУЗ "Забайкальский перинатальный центр"	7536120581	г. Чита, ул. Коханского 16	0,72	3,6
4	Городской округ «Город Чита»	г. Чита	ул. Коханского	16	-	52.060992, 113.498705	ГБУЗ "Забайкальский краевой перинатальный центр"	7536120581	отходы из лабораторий, работающих с микроорганизмами 1-4 групп патогенности	0,24	1,0	ГБУЗ "Забайкальский перинатальный центр"	7536120581	г. Чита, ул. Коханского 16	0,24	1,2
5	Городской округ «Город Чита»	г. Чита	ул. Коханского	16	-	52.060992, 113.498705	ГБУЗ "Забайкальский краевой перинатальный центр"	7536120581	материалы, контактирующие с больными с особо опасными инфекциями	0,4	2,0	ГБУЗ "Забайкальский перинатальный центр"	7536120581	г. Чита, ул. Коханского 16	0,4	2,0
6	Городской округ «Город Чита»	г. Чита	ул. Труда	21	-	52.079449, 113.368404	ГУЗ "Краевая клиническая инфекционная больница"	7536115704	биологические отходы клинико-диагностической лаборатории, ПЦР лаборатории, микробиологической лаборатории	1,5	2,0	ООО "Олерон+"	7714922050	г. Чита, ул Ленина 55	1,5	2,0
7	Городской округ «Город Чита»	г. Чита	ул. Амурская	39	-	52.025451, 113.509808	ГУЗ "Краевая клиническая инфекционная больница"	7536115704	биологические отходы клинико-диагностической лаборатории, ПЦР лаборатории	1,2	2,0	ООО "Олерон+"	7714922050	г. Чита, ул Ленина 55	1,2	2,0
8	Городской округ «Город Чита»	г. Чита	ул. Ленинградская	104	1,2,3,4	52.046421, 113.518971	ГУЗ "Забайкальский краевой онкологический диспансер"	7536024408	биологические отходы медицинской организации	34,8095	-	ИП ГКФХ Кокорина Т.О.	###########	г. Чита, ул. Зоотехническая, 1-64	34,8095	-
9	Муниципальный район «Карымский район»	пгт Курорт Дарасун	ул. Курортная	4	-	51.187694, 113.757014	ГАУЗ "Центр медицинской реабилитации Дарасун"	7536112728	мясо, рыба, другая продукция животного происхождения, выявленная после ветеринарно-санитарной экспертизы	2,6	3,8	ООО "Утилитсервис"	2204074340	г. Бийск, ул. Э.Гейдена д.1 оф.302	2,6	3,8

ПРИЛОЖЕНИЕ А14
к территориальной схеме обращения с отходами Забайкальского края

Характеристика объектов обезвреживания биологических отходов

№ п/п	Наименование объекта	Адрес фактического местоположения объекта	Расстояние от населённого пункта	Кадастровый номер земельного участка	Географические координаты		Код ОКТМО	Дата ввода в эксплуатацию	Предполагаемая дата вывода из эксплуатации	Вместимость (тонн)	Размещено на 01.01.2022 (тонн)	Площадь объекта (куб.м)	Информация об эксплуатирующей организации	
					широта	долгота							наименование организации	ИНН
1	Биотермическая яма	Забайкальский край, Агинский район, поселок Агинское	пгт. Агинское	-	51.078106	114.551207	76702000	2006	-	-	-	204	нет	-
2	Биотермическая яма	Забайкальский край, Агинский район, с. Урдо-Ага	село Урдо-Ага	-	51.000567	114.334408	76602424	2006	-	-	-	72	нет	-
3	Биотермическая яма	Забайкальский край, Агинский район, с. Сахюрта	село Сахюрта	-	51.013754	114.210097	76602416	2006	-	-	-	80	нет	-
4	Биотермическая яма	Забайкальский край, Агинский район, с. Хойто-Ага	село Хойто-Ага	-	51.097940	114.054276	76602428	2006	-	-	-	80	нет	-
5	Биотермическая яма	Забайкальский край, Агинский район, с. Южный-Аргалей	село Южный-Аргалей	-	51.142664	114.258607	76602440	2006	-	-	-	80	Администрация сельского поселения "Южный-Аргалей"	-
6	Биотермическая яма	Забайкальский край, Агинский район, с. Челутай	село Челутай	-	51.206986	114.346521	76602436	2006	-	-	-	80	нет	-
7	Биотермическая яма	Забайкальский край, Агинский район, с. Цокто-Хангил	село Цокто-Хангил	-	50.909235	114.63788	76602432	2006	-	-	-	80	Администрация сельского поселения "Цокто-Хангил"	-
8	Биотермическая яма	Забайкальский край, Агинский район, с. Судунтуй	село Судунтуй	-	50.742212	114.460064	76602420	2007	-	-	-	100	Администрация сельского поселения "Судунтуй"	-
9	Биотермическая яма	Забайкальский край, Агинский район, с. Гунэй	село Гунэй	-	50.51935	114.556507	76602408	2006	-	-	-	90	Администрация сельского поселения "Гунэй"	-
10	Биотермическая яма	Забайкальский край, Агинский район, с. Будулан	село Будулан	-	50.553882	114.935935	76602404	2007	-	-	-	80	Администрация сельского поселения "Будулан"	-
11	Биотермическая яма	Забайкальский край, Агинский район, с. Кункур	село Кункур	-	50.58253	115.171718	76602412	2006	-	-	-	72	Администрация сельского поселения "Кункур"	-
12	Биотермическая яма	Забайкальский край, Агинский район, п. Орловский	поселок Орловский	-	51.034106	114.881208	76602154	2006	-	-	-	80	нет	-
13	Биотермическая яма	Забайкальский край, Агинский район, п. Новоорловск	поселок Новорловск	-	51.05889	114.760994	76602153	2006	-	-	-	80	Администрация городского поселения "Новоорловский"	-
14	Биотермическая яма	Забайкальский край, Агинский район, с. Амитхаша	село Амитхаша	-	51.092216	114.423307	76602424	2006	-	-	-	80	нет	-
15	Биотермическая яма	Забайкальский край, Акшинский муниципальный округ, с. Бытэв	село Бытэв	-	50.151500	113.157397	76603420	2004	-	-	-	200	нет	-
16	Биотермическая яма	Забайкальский край, Акшинский муниципальный округ, с. Тохторское	село Тохтор	-	50.081245	113.381660	76603465	1996	-	-	-	300	нет	-
17	Биотермическая яма	Забайкальский край, Акшинский муниципальный округ, с. Орой	село Орой	-	50.140618	113.764956	76603460	2003	-	-	-	600	нет	-
18	Биотермическая яма	Забайкальский край, Акшинский муниципальный округ, с. Усть Иля	село Усть Иля	-	50.395058	113.703372	76603490	2003	-	-	-	600	нет	-
19	Биотермическая яма	Забайкальский край, Акшинский муниципальный округ, с. Нарасун	село Нарасун	-	50.081084	112.963994	76603440	2003	-	-	-	600	нет	-
20	Биотермическая яма	Забайкальский край, Акшинский муниципальный округ, с. Урейск	село Урейск	-	50.296122	113.199624	76603480	2003	-	-	-	600	нет	-
21	Биотермическая яма	Забайкальский край, Акшинский муниципальный округ, с. Улачинское	село Улача	-	50.407777	113.263660	76603470	2003	-	-	-	600	нет	-
22	Биотермическая яма	Забайкальский край, Акшинский муниципальный округ, с. Новокургатайское	село Новокургатай	-	50.308169	113.435467	76603450	2003	-	-	-	500	нет	-
23	Биотермическая яма	Забайкальский край, Акшинский муниципальный округ, с. Акша	село Акша	-	50.297412	113.313360	76603450	2004	-	-	-	600	нет	-
24	Биотермическая яма	Забайкальский край, Балейский район, с. Ундино-Поселье	село Ундино-Поселье	-	51.375537	116.230513	76606445	2004	-	-	-	220	нет	-
25	Биотермическая яма	Забайкальский край, Балейский район, с. Матусово	село Матусово	-	51.47508	116.36113	76606425	2004	-	-	-	220	нет	-
26	Биотермическая яма	Забайкальский край, Балейский район, с. Сарбактуй	село Сарбактуй	-	51.466333	116.39123	76606425	2001	-	-	-	300	нет	-

№ п/п	Наименование объекта	Адрес фактического местоположения объекта	Расстояние от населённого пункта	Кадастровый номер земельного участка	Географические координаты		Код ОКТМО	Дата ввода в эксплуатацию	Предполагаемая дата вывода из эксплуатации	Вместимость (тонн)	Размещено на 01.01.2022 (тонн)	Площадь объекта (куб.м)	Информация об эксплуатирующей организации	
					широта	долгота							наименование организации	ИНН
27	Биотермическая яма	Забайкальский край, Балейский район, с. Нижнее-Кокуйское	село Нижней Кокуй	-	51.532404	116.625005	76606435	2004	-	-	-	200	нет	-
28	Биотермическая яма	Забайкальский край, Балейский район, с. Подойницынское	село Подойницыно	-	51.669921	116.807467	76606440	2001	-	-	-	150	нет	-
29	Биотермическая яма	Забайкальский край, Балейский район, с. Подойницынское	село Верхний Кокуй	-	51.656135	116.832026	76606440	2004	-	-	-	500	нет	-
30	Биотермическая яма	Забайкальский край, Балейский район, с. Ундинское	село Унда	-	51.714206	116.886407	76606450	2001	-	-	-	200	нет	-
31	Биотермическая яма	Забайкальский край, Балейский район, с. Жидкинское	село Колобово	-	51.769901	117.157077	76606410	2001	-	-	-	100	нет	-
32	Биотермическая яма	Забайкальский край, Балейский район, с. Ильдиканское	село Ильдикан	-	51.638198	117.147467	76606415	2002	-	-	-	200	нет	-
33	Биотермическая яма	Забайкальский край, Балейский район, с. Нижне-Гирюнинское	село Гирюнино	-	51.20047	116.97015	76606430	2001	-	-	-	100	нет	-
34	Биотермическая яма	Забайкальский край, Балейский район, с. Казаковское	село Казаковский-Промысел	-	51.045323	117.001093	76609414	2001	-	-	-	150	нет	-
35	Биотермическая яма	Забайкальский край, Балейский район, г. Балей	город Балей	-	51.595536	116.658464	76606101	2003	-	-	-	200	нет	-
36	Биотермическая яма	Забайкальский край, Балейский район, с. Нижне-Гирюнинское	село Рудник Жедково	-	51.31011	116.936125	76606430	2001	-	-	-	100	нет	-
37	Биотермическая яма	Забайкальский край, Борзинский район, пгт. Шерловая-Гора	1,2 км северо-западнее от пгт. Шерловая-Гора	-	50.527762	116.315192	76609154	1973	-	-	-	1,4	нет	-
38	Биотермическая яма	Забайкальский край, Балейский район, г. Борзя	2 км юго-восточнее от городского поселения Борзя	-	50.351633	116.574432	76609101	2008	-	-	-	300	нет	-
39	Биотермическая яма	Забайкальский край, Дульдургинский район, с. Алханай	2 км на юго-запад от села Алханай	-	50.732905	113.473103	76611404	2003	-	-	-	158	нет	-
40	Биотермическая яма	Забайкальский край, Дульдургинский район, с. Таптанай	3 км на север от села Таптанай	-	50.794184	113.824447	76611424	2007	-	-	-	443	нет	-
41	Биотермическая яма	Забайкальский край, Дульдургинский район, с. Зуткулей	2,5 км на юго-восток от села Зуткулей	-	50.654617	114.204874	76611420	2002	-	-	-	132	нет	-
42	Биотермическая яма	Забайкальский край, Дульдургинский район, с. Токчин	1,5 км на юго-восток от села Токчин	-	50.51133	114.15126	76611428	2002	-	-	-	26	нет	-
43	Биотермическая яма	Забайкальский край, Дульдургинский район, с. Узон	1 км на юг от села Узон	-	50.563271	113.609525	76611432	1983	-	-	-	108	нет	-
44	Биотермическая яма	Забайкальский край, Дульдургинский район, с. Чиндалей	1,5 км на юг от села Чиндалей	-	50.552873	113.908960	76611436	1997	-	-	-	64	нет	-
45	Биотермическая яма	Забайкальский край, Дульдургинский район, с. Бальзино	2 км на северо-восток от села Бальзино	-	51.06181	113.60209	76611412	2007	-	-	-	180	нет	-
46	Биотермическая яма	Забайкальский край, Дульдургинский район, с. Бальзино	1,5 км на северо-восток от села Красноярово	-	50.96975	113.54083	76611412	2009	-	-	-	81	нет	-
47	Биотермическая яма	Забайкальский край, Дульдургинский район, с. Иля	1 км на восток от села Иля	-	50.845293	113.608587	76611422	2007	-	-	-	120	нет	-
48	Биотермическая яма	Забайкальский край, Дульдургинский район, с. Ара-Иля	1,5 км на юг от села Ара-Иля	-	50.94944	113.29759	76611408	2007	-	-	-	73	нет	-
49	Биотермическая яма	Забайкальский край, Дульдургинский район, с. Дульдурга	4 км на восток от села Дульдурга	-	50.67946	113.63597	76611416	2007	-	-	-	120	нет	-
50	Биотермическая яма	Забайкальский край, Забайкальский район, п. Забайкальск	поселок Забайкальск	-	49.650584	117.32904	76612151	2007	-	-	-	220	нет	-
51	Биотермическая яма	Забайкальский край, Забайкальский район, с. Степное	село Степное	-	50.012467	117.470291	76612445	1996	-	-	-	60	нет	-
52	Биотермическая яма	Забайкальский край, Забайкальский район, п. Даурия	поселок Даурия	-	49.923915	116.849214	76612425	1976	-	-	-	90	нет	-
53	Биотермическая яма	Забайкальский край, Дульдургинский район, с. Красный Великан	село Красный Великан	-	50.077536	117.059051	76612420	2008	-	-	-	50	нет	-
54	Биотермическая яма	Забайкальский край, Забайкальский район, с. Абагайтуй	село Абагайтуй	-	49.5849	117.834783	76612405	2008	-	-	-	100	нет	-
55	Биотермическая яма	Забайкальский край, Забайкальский район, с. Харанор	село Харанор	-	50.115305	116.671078	76612455	2009	-	-	-	100	нет	-

№ п/п	Наименование объекта	Адрес фактического местоположения объекта	Расстояние от населённого пункта	Кадастровый номер земельного участка	Географические координаты		Код ОКТМО	Дата ввода в эксплуатацию	Предполагаемая дата вывода из эксплуатации	Вместимость (тонн)	Размещено на 01.01.2022 (тонн)	Площадь объекта (куб.м)	Информация об эксплуатирующей организации	
					широта	долгота							наименование организации	ИНН
56	Биотермическая яма	Забайкальский край, Калганский район, с. Калга	село Калга	-	50.954207	118.931276	76618433	2008	-	-	-	600	нет	-
57	Биотермическая яма	Забайкальский край, Калганский район, с. Чупрово	село Чупрово	-	50.996693	119.002364	76618488	1970	-	-	-	300	нет	-
58	Биотермическая яма	Забайкальский край, Калганский район, с. Чингильтуй	село Чингильтуй	-	50.796374	119.031325	76618477	1981	-	-	-	600	нет	-
59	Биотермическая яма	Забайкальский край, Калганский район, с. Средняя Борзя	село Средняя-Борзя	-	50.915037	119.476538	76618466	1960	-	-	-	500	нет	-
60	Биотермическая яма	Забайкальский край, Калганский район, с. Шивия	село Шивия	-	50.876399	119.120467	76618490	1995	-	-	-	400	нет	-
61	Биотермическая яма	Забайкальский край, Калганский район, с. Бура	село Бура	-	50.742611	119.450928	76618411	2005	-	-	-	400	нет	-
62	Биотермическая яма	Забайкальский край, Калганский район, с. Доно	село Доно	-	50.884006	118.595669	76618422	2009	-	-	-	600	нет	-
63	Биотермическая яма	Забайкальский край, Калганский район, с. Верхний Калгукан	село Верхний Калгукан	-	50.818937	118.774767	76618414	1985	-	-	-	300	нет	-
64	Биотермическая яма	Забайкальский край, Калганский район, с. Нижний Калгукан	село Нижний Калгукан	-	50.747739	118.91347	76618455	1985	-	-	-	600	нет	-
65	Биотермическая яма	Забайкальский край, Калганский район, с. Козлово	село Козлово	-	51.207707	118.93162	76618444	1999	-	-	-	600	нет	-
66	Биотермическая яма	Забайкальский край, Карымский район, с. Карымское	поселек городского типа Карымское	-	51.625575	114.339016	76620151	2005	-	-	-	600	нет	-
67	Биотермическая яма	Забайкальский край, Карымский район, с. Дарасун	поселок городского типа Дарасун	-	51.650578	113.966853	76620153	2005	-	-	-	600	нет	-
68	Биотермическая яма	Забайкальский край, Краснокаменский район, г. Краснокаменск	город Краснокаменск	-	50.114534	117.941782	76621101	1969	-	-	-	120	Администрация городского поселения "Краснокаменское"арендатор ООО "АТТ"	-
69	Биотермическая яма	Забайкальский край, Красночикойский район, с. Черемхово	село Черемхово	-	50.07727	109.514164	76622701	1991	-	-	-	518,8	Администрация сельского поселения "Черемховское"	-
70	Биотермическая яма	Забайкальский край, Красночикойский район, с. Шимбилик	село Шимбилик	-	50.566605	109.576866	76622480	2003	-	-	-	20	нет	-
71	Биотермическая яма	Забайкальский край, Красночикойский район, с. Захарово	село Захарово	-	50.530161	109.368188	76622435	2003	-	-	-	70	нет	-
72	Биотермическая яма	Забайкальский край, Красночикойский район, с. Коротково	село Коротково	-	50.07727	109.514164	76622701	2003	-	-	-	879,36	Администрация сельского поселения "Захаровское"	-
73	Биотермическая яма	Забайкальский край, Красночикойский район, с. Красный Чикой	село Красный Чикой	-	50.21557	108.42904	76622425	1991	-	-	-	50	нет	-
74	Биотермическая яма	Забайкальский край, Красночикойский район, с. Байхор	село Байхор	-	50.289657	108.582064	76622415	2003	-	-	-	30	нет	-
75	Биотермическая яма	Забайкальский край, Красночикойский район, с. Этытэй	село Этытэй	-	50.299627	108.474881	76622415	2002	-	-	-	50	нет	-
76	Биотермическая яма	Забайкальский край, Красночикойский район, с. Жиндокон	село Жиндокон	-	50.076702	108.046371	76622430	-	-	-	-	70	нет	-
77	Биотермическая яма	Забайкальский край, Красночикойский район, с. Урлук	село Урлук	-	50.043566	107.856006	76622460	1998	-	-	-	30	нет	-
78	Биотермическая яма	Забайкальский край, Красночикойский район, с. Укыр	село Укыр	-	49.470604	108.872867	76622455	1997	-	-	-	20	нет	-
79	Биотермическая яма	Забайкальский край, Красночикойский район, с. Большая Речка	село Большая Речка	-	50.575973	109.983649	76622475	-	-	-	-	30	нет	-
80	Биотермическая яма	Забайкальский край, Кыринский район, с. Тарбальджейское	село Тарбальджей	-	49.730670	112.509870	76624451	2009	-	-	-	250	нет	-
81	Биотермическая яма	Забайкальский край, Кыринский район, с. Верхний Ульхун	село Верхний-Ульхун	-	49.582827	112.529981	76624415	1981	-	-	-	300	нет	-
82	Биотермическая яма	Забайкальский край, Кыринский район, с. Кыра	село Кыра	-	49.570629	112.008606	76624425	2009	-	-	-	200	нет	-
83	Биотермическая яма	Забайкальский край, Кыринский район, с. Мордой	село Мордой	-	49.695806	112.023303	76624445	1983	-	-	-	200	нет	-

№ п/п	Наименование объекта	Адрес фактического местоположения объекта	Расстояние от населённого пункта	Кадастровый номер земельного участка	Географические координаты		Код ОКТМО	Дата ввода в эксплуатацию	Предполагаемая дата вывода из эксплуатации	Вместимость (тонн)	Размещено на 01.01.2022 (тонн)	Площадь объекта (куб.м)	Информация об эксплуатирующей организации	
					широта	долгота							наименование организации	ИНН
84	Биотермическая яма	Забайкальский край, Кыринский район, с. Шумунда	село Шумунда	-	49.499636	111.298147	76624455	2000	-	-	-	200	нет	-
85	Биотермическая яма	Забайкальский край, Кыринский район, с. Алтан	село Алтан	-	49.511184	111.535652	76624405	1992	-	-	-	300	нет	-
86	Биотермическая яма	Забайкальский край, Кыринский район, с. Билютуй	село Билютуй	-	49.595078	111.702907	76624410	1971	-	-	-	200	нет	-
87	Биотермическая яма	Забайкальский край, Кыринский район, с. Былыра	село Былыра	-	49.690188	111.722133	76624410	1981	-	-	-	200	нет	-
88	Биотермическая яма	Забайкальский край, Кыринский район, с. Гавань	село Гавань	-	49.464361	112.204081	76624420	2006	-	-	-	200	нет	-
89	Биотермическая яма	Забайкальский край, Кыринский район, с. Надежный	село Надежный	-	50.036089	111.824924	76624450	2009	-	-	-	600	нет	-
90	Биотермическая яма	Забайкальский край, Кыринский район, с. Любавь	село Любовь	-	49.620301	112.145717	76624430	2009	-	-	-	150	нет	-
91	Биотермическая яма	Забайкальский край, Кыринский район, с. Хапчеранга	село Хапчеранга	-	49.675359	112.403651	76624452	2009	-	-	-	200	нет	-
92	Биотермическая яма	Забайкальский край, Кыринский район, с. Тырин	село Тырин	-	49.546115	112.360530	76624415	1983	-	-	-	300	нет	-
93	Биотермическая яма	Забайкальский край, Кыринский район, с. Мангут	село Мангут	-	49.742028	112.680682	76624435	2003	-	-	-	150	нет	-
94	Биотермическая яма	Забайкальский край, Кыринский район, с. "Михайло -Павловское"	село Михайло-Павловск	-	49.686743	113.072877	76624440	2010	-	-	-	200	нет	-
95	Биотермическая яма	Забайкальский край, Кыринский район, с. "Михайло-Павловский"	село Турген	-	49.767087	113.129869	76624440	1980	-	-	-	200	нет	-
96	Биотермическая яма	"Забайкальский край, Кыринский район, с. Ульхун-Партия	село Ульхун-Партия	-	49.910211	112.813029	76624453	2009	-	-	-	150	нет	-
97	Биотермическая яма	Забайкальский край, Кыринский район, с. Букукун	село Букукун	-	49.447947	111.49630	76624405	2000	-	-	-	100	нет	-
98	Биотермическая яма	Забайкальский край, Могойтуйский район, с. Ага-Хангил	село Ага-Хангил	-	51.10244	114.4320	76602424	2006	-	-	-	45	нет	-
99	Биотермическая яма	Забайкальский край, Могойтуйский район, с. Догой	село Догой	-	51.2054	114.4043	76602436	2008	-	-	-	34	нет	-
100	Биотермическая яма	Забайкальский край, Могойтуйский район, с. Ушарбай	село Ушарбай	-	51.2319	114.5103	76625404	2008	-	-	-	45	нет	-
101	Биотермическая яма	Забайкальский край, Могойтуйский район, с. Зугалай	село Зугалай	-	51.2908	114.135	76602440	2008	-	-	-	45	нет	-
102	Биотермическая яма	Забайкальский край, Могойтуйский район, с. Хара - Шибирь	село Хара-Шибирь	-	51.321	115.1121	76625424	2005	-	-	-	35	нет	-
103	Биотермическая яма	Забайкальский край, Могойтуйский район, с. Цаган-Ола	село Цаган Ола	-	51.2217	115.2909	76625436	2005	-	-	-	45	нет	-
104	Биотермическая яма	Забайкальский край, Могойтуйский район, с. Ортуй	село Ортуй	-	50.4824	115.3848	76634450	2006	-	-	-	45	нет	-
105	Биотермическая яма	Забайкальский край, Могойтуйский район, с. Кусоча	село Кусоча	-	50.4228	115.3647	76634412	2008	-	-	-	20	нет	-
106	Биотермическая яма	Забайкальский край, Могойтуйский район, с. Усть-Нарин	село Усть-Нарин	-	51.2449	115.3821	76625436	2007	-	-	-	45	нет	-
107	Биотермическая яма	Забайкальский край, Могойтуйский район, с. Боржигантай	село Боржигантай	-	51.1345	115.4732	76625436	2008	-	-	-	60	нет	-
108	Биотермическая яма	Забайкальский край, Могойтуйский район, с. Хила	поселок при станции Ага	-	51.1140	115.111	76625440	2004	-	-	-	36	нет	-
109	Биотермическая яма	Забайкальский край, Могойтуйский район, с. Могойтуй	поселок городского типа Могойтуй	-	51.15173	114.55175	76602436	2016	-	-	-	36	Администрация городского поселения "Могойтуй"	-
110	Биотермическая яма	Забайкальский край, Могойтуйский район, с. Цаган- Челутай	село Цаган- Челутай	-	51.357	115.0529	76625424	2005	-	-	-	40	нет	-
111	Биотермическая яма	Забайкальский край, Могойтуйский район, с. Нуринск, Цугол	село Нуринск, село Цугол	-	51.611	115.3748	76654440	2006	-	-	-	34	нет	-
112	Биотермическая яма	Забайкальский край, Нерчинский район, город Нерчинск	город Нерчинск	-	52.000008	116.596678	76628101	2001	-	-	-	400	Администрация городского поселения "Нерчинское"	-

№ п/п	Наименование объекта	Адрес фактического местоположения объекта	Расстояние от населённого пункта	Кадастровый номер земельного участка	Географические координаты		Код ОКТМО	Дата ввода в эксплуатацию	Предполагаемая дата вывода из эксплуатации	Вместимость (тонн)	Размещено на 01.01.2022 (тонн)	Площадь объекта (куб.м)	Информация об эксплуатирующей организации	
					широта	долгота							наименование организации	ИНН
113	Биотермическая яма	Забайкальский край, Нерчинский район, с. Зюльзя	село Зюльзя	-	52.530237	116.223425	76628430	2003	-	-	-	400	Администрация сельского поселения "Зюльзинское"	-
114	Биотермическая яма	Забайкальский край, Нерчинский район, с. Зюльзикан	село Зюльзикан	-	52.673009	116.290268	76628430	2009	-	-	-	400	нет	-
115	Биотермическая яма	Забайкальский край, Нерчинский район, с. Олекан	село Олекан	-	52.360752	116.061648	76628460	2003	-	-	-	400	нет	-
116	Биотермическая яма	Забайкальский край, Нерчинский район, с. Олинск	село Олинск	-	52.399835	116.195008	76628465	2003	-	-	-	400	Администрация сельского поселения "Олинское"	-
117	Биотермическая яма	Забайкальский край, Нерчинский район, с. Илим	село Илим	-	52.217271	116.040861	76628435	2003	-	-	-	400	нет	-
118	Биотермическая яма	Забайкальский край, Нерчинский район, с. Знаменка	село Знаменка	-	52.198987	116.308777	76628425	2003	-	-	-	400	нет	-
119	Биотермическая яма	Забайкальский край, Нерчинский район, с. Нижние Ключи	село Нижние Ключи	-	51.995605	116.822559	76628455	2009	-	-	-	400	нет	-
120	Биотермическая яма	Забайкальский край, Нерчинский район, с. Пешково	село Пешково	-	51.831257	116.448765	76628470	2004	-	-	-	400	нет	-
121	Биотермическая яма	Забайкальский край, Нерчинский район, с. Савватеево	село Савватеево	-	51.871836	116.516701	76628470	2009	-	-	-	400	нет	-
122	Биотермическая яма	Забайкальский край, Нерчинский район, с. Верхние Ключи	село Верхние Ключи	-	51.973694	116.757658	76628410	2009	-	-	-	400	нет	-
123	Биотермическая яма	Забайкальский край, Нерчинский район, с. Алеур	село Алеур	-	52.560592	117.066953	76648405	2009	-	-	-	400	нет	-
124	Биотермическая яма	Забайкальский край, Нерчинский район, с. Бишигино	село Бишигино	-	51.861529	116.446449	76628405	2004	-	-	-	400	нет	-
125	Биотермическая яма	Забайкальский край, Нерчинский район, с. Заречное	село Заречное	-	52.037557	116.513253	76628420	2003	-	-	-	400	нет	-
126	Биотермическая яма	Забайкальский край, Нерчинский район, с. Левые Кумаки	село Левые Кумаки	-	52.061871	116.376785	76628445	2004	-	-	-	400	нет	-
127	Биотермическая яма	Забайкальский край, Нерчинский район, с. Андронниково	село Андронниково	-	51.720828	116.299646	76628415	2009	-	-	-	400	нет	-
128	Биотермическая яма	Забайкальский край, Нерчинский район, с. Верхний Умыкэй	село Верхний Умыкэй	-	52.150842	116.561830	76628450	2004	-	-	-	400	нет	-
129	Биотермическая яма	Забайкальский край, Нерчинский район, с. Калинино	село Калинино	-	51.899812	116.645224	76628153	2003	-	-	-	400	нет	-
130	Биотермическая яма	Забайкальский край, Нерчинско-Заводский муниципальный округ, с. Горный Зерентуй	село Горный Зерентуй	-	51.218459	119.485133	76630426	-	-	-	-	20	нет	-
131	Биотермическая яма	Забайкальский край, Оловяннинский район, с. Единение	село Единение	-	51.174072	115.886777	76632430	2003	-	-	-	60	нет	-
132	Биотермическая яма	Забайкальский край, Оловяннинский район, с. Шаранай (Единение)	село Шаранай (Верхний Шаранай)	-	51.078612	115.764840	76632430	2003	-	-	-	42	нет	-
133	Биотермическая яма	Забайкальский край, Оловяннинский район, с. Караксар	село Караксар	-	51.264430	115.954986	76632430	2003	-	-	-	60	нет	-
134	Биотермическая яма	Забайкальский край, Оловяннинский район, с. Заря	село Заря	-	51.147749	116.058499	76632430	2003	-	-	-	4	нет	-
135	Биотермическая яма	Забайкальский край, Оловяннинский район, с. Хада-Булак	село Хада-Булак	-	50.644677	116.301161	76632460	2006	-	-	-	100	нет	-
136	Биотермическая яма	Забайкальский край, Оловяннинский район, с. Безречная	село Безречная	-	50.724780	116.175451	76632408	2006	-	-	-	100	нет	-
137	Биотермическая яма	Забайкальский край, Оловяннинский район, с. Булум	село Булум	-	50.863653	116.551422	76632410	2003	-	-	-	80	нет	-
138	Биотермическая яма	Забайкальский край, Оловяннинский район, п. Ясногорск	поселок Ясногорск	-	50.873970	115.692013	76632170	2009	-	-	-	600	Администрация городского поселения "Ясногорское"	-
139	Биотермическая яма	Забайкальский край, Оловяннинский район, с. Мирная	село Мирная	-	50.755311	116.056316	76632435	2007	-	-	-	60	нет	-
140	Биотермическая яма	Забайкальский край, Оловяннинский район, с. Ононск	село Ононск	-	50.984650	115.572007	76632440	2007	-	-	-	50	нет	-
141	Биотермическая яма	Забайкальский край, Оловяннинский район, с. Турга	село Турга	-	51.052892	116.629181	76632450	2003	-	-	-	100	нет	-

№ п/п	Наименование объекта	Адрес фактического местоположения объекта	Расстояние от населённого пункта	Кадастровый номер земельного участка	Географические координаты		Код ОКТМО	Дата ввода в эксплуатацию	Предполагаемая дата вывода из эксплуатации	Вместимость (тонн)	Размещено на 01.01.2022 (тонн)	Площадь объекта (куб.м)	Информация об эксплуатирующей организации	
					широта	долгота							наименование организации	ИНН
142	Биотермическая яма	Забайкальский край, Оловяннинский район, п. Золоторечинск	поселок Золоторечинск	-	51.053011	116.737868	76632152	2003	-	-	-	100	нет	-
143	Биотермическая яма	Забайкальский край, Оловяннинский район, с. Улятуй	село Улятуй	-	51.168526	116.243184	76632455	2003	-	-	-	200	нет	-
144	Биотермическая яма	Забайкальский край, Оловяннинский район, с. Улан-Цацык	село Улан-Цацык	-	50.861339	116.221193	76632453	2003	-	-	-	60	нет	-
145	Биотермическая яма	Забайкальский край, Оловяннинский район, ст. Ясная	станция Ясная	-	50.830480	115.798706	76632470	2009	-	-	-	60	нет	-
146	Биотермическая яма	село Хара-Бырка	село Хара-Бырка	-	50.954423	115.918416	76632465	2003	-	-	-	500	нет	-
147	Биотермическая яма	Забайкальский край, Оловяннинский район, с. Аренда	село Аренда	-	51.284962	116.237848	76632455	2003	-	-	-	130	нет	-
148	Биотермическая яма	Забайкальский край, Оловяннинский район, ст. Степь	станция Степь	-	51.004259	115.394689	76632445	2009	-	-	-	100	нет	-
149	Биотермическая яма	Забайкальский край, Оловяннинский район, с. Бурулятуй	село Бурулятуй	-	51.090200	116.329727	76632415	2001	-	-	-	500	нет	-
150	Биотермическая яма	Забайкальский край, Оловяннинский район, с. Уртуй (п. Уртуйский)	село Уртуй (п. Уртуйский)	-	50.728213	115.968317	76632457	2009	-	-	-	20	нет	-
151	Биотермическая яма	Забайкальский край, Оловяннинский район, п. Оловянная	поселок Оловянная	-	50.565371	115.345409	76634450	2010	-	-	-	50	нет	-
152	Биотермическая яма	Забайкальский край, Оловяннинский район, с. Долгокыча	село Долгокыча	-	51.069535	116.417313	76632425	2003	-	-	-	50	нет	-
153	Биотермическая яма	Забайкальский край, Оловяннинский район, с. Победа	4 км от с. Победа в юго-западном направлении	-	51.052944	116.227005	76632415	-	-	-	-	30	нет	-
154	Биотермическая яма	Забайкальский край, Оловяннинский район, с. Калангуй	2 км от с. Калангуй	-	50.987912	116.487329	76632425	-	-	-	-	20	нет	-
155	Биотермическая яма	Забайкальский край, Ононский район, с. Новая Заря	село Новая Заря	-	50.2148	115.3311	76634415	2002	-	-	-	600	нет	-
156	Биотермическая яма	Забайкальский край, Ононский район, с. Большевик	село Большевик	-	50.2914	114.3942	76634425	2002	-	-	-	500	нет	-
157	Биотермическая яма	Забайкальский край, Ононский район, с. Урта-Харгана	село Урта-Харгана	-	50.395158	114.758125	76634405	2002	-	-	-	600	нет	-
158	Биотермическая яма	Забайкальский край, Ононский район, с. Усть-Лиска	село Усть-Лиска	-	50.426701	114.579701	76634405	1960	-	-	-	600	нет	-
159	Биотермическая яма	Забайкальский край, Ононский район, с. Кубухай	село Кубухай	-	50.2957	114.4837	76634425	2002	-	-	-	100	нет	-
160	Биотермическая яма	Забайкальский край, Ононский район, с. Первый Чиндант	село Первый Чиндант	-	50.3432	115.2439	76634415	1965	-	-	-	600	нет	-
161	Биотермическая яма	Забайкальский край, Ононский район, с. Икарал	село Икарал	-	50.325	115.1737	76634415	1965	-	-	-	600	нет	-
162	Биотермическая яма	Забайкальский край, Ононский район, с. Старый Чиндант	село Старый Чиндант	-	50.3330	115.3353	76634415	1970	-	-	-	600	нет	-
163	Биотермическая яма	Забайкальский край, Ононский район, с. Буйлэсан	село Буйлэсан	-	50.244249	114.874753	76634410	2010	-	-	-	600	нет	-
164	Биотермическая яма	Забайкальский край, Ононский район, с. Баин-Цаган	село Баин-Цаган	-	50.1836	115.59	76634422	2010	-	-	-	600	нет	-
165	Биотермическая яма	Забайкальский край, Ононский район, с. Тут-Халтуй	село Тут-Халтуй	-	50.2726	114.104	76634440	2002	-	-	-	600	нет	-
166	Биотермическая яма	Забайкальский край, Ононский район, с. Куранжа	село Куранжа	-	50.443122	114.039113	76634440	2002	-	-	-	200	нет	-
167	Биотермическая яма	Забайкальский край, Ононский район, с. Красная Ималка	село Красная Ималка	-	50.1549	115.1835	76634415	2001	-	-	-	600	нет	-
168	Биотермическая яма	Забайкальский край, Ононский район, с. Усть Ималка	село Усть-Ималка	-	50.544	115.2021	76634450	2001	-	-	-	600	нет	-
169	Биотермическая яма	Забайкальский край, Ононский район, с. Холуй-База	село Холуй-База	-	50.2926	115.467	76634430	2002	-	-	-	600	нет	-
170	Биотермическая яма	Забайкальский край, Ононский район, с. Усть-Борзя	село Усть-Борзя	-	50.3614	115.4058	76634415	2002	-	-	-	625	нет	-
171	Биотермическая яма	Забайкальский край, Ононский район, с. Кулусутай	село Кулусутай	-	50.1359	115.4056	76634000	1999	-	-	-	600	нет	-

№ п/п	Наименование объекта	Адрес фактического местоположения объекта	Расстояние от населённого пункта	Кадастровый номер земельного участка	Географические координаты		Код ОКТМО	Дата ввода в эксплуатацию	Предполагаемая дата вывода из эксплуатации	Вместимость (тонн)	Размещено на 01.01.2022 (тонн)	Площадь объекта (куб.м)	Информация об эксплуатирующей организации	
					широта	долгота							наименование организации	ИНН
172	Биотермическая яма	Забайкальский край, Ононский район, с. Дурулгуй	село Новый Дурулгуй	-	50.346374	114.41354	76634425	2002	-	-	-	600	нет	-
173	Биотермическая яма	Забайкальский край, Ононский район, с. Старый Дурулгуй	село Старый Дурулгуй	-	50.2841	114.1838	76634440	1965	-	-	-	600	нет	-
174	Биотермическая яма	Забайкальский край, Ононский район, с. Нижний Цасучей	село Нижний Цасучей	-	50.3041	115.753	76634422	2002	-	-	-	600	нет	-
175	Биотермическая яма	Забайкальский край, Петровск-Забайкальский район, с. Харауз	3000 метров от села Харауз, на юго-запад, урочище "Капсал"	-	51.263209	108.470255	76636460	2009	-	-	-	600	нет	-
176	Биотермическая яма	Забайкальский край, Петровск-Забайкальский район, г. Петровск-Забайкальский	город Петровск-Забайкальский, улица Металлургов, номер 220 "а"	-	51.253743	108.837535	76715000	2009	-	-	-	600	нет	-
177	Биотермическая яма	Забайкальский край, Петровск-Забайкальский район, п.Тарбагатай	1400 метров на юго-запад от посёлка Тарбагатай	-	51.167879	109.066484	76636452	2010	-	-	-	600	нет	-
178	Биотермическая яма	Забайкальский край, Петровск-Забайкальский район, с. Новопавловское	На расстоянии 2500 метров от села Новопавловка к западу	-	51.218285	109.163500	76636452	2010	-	-	-	600	нет	-
179	Биотермическая яма	Забайкальский край, Петровск-Забайкальский район, с. Хохотуй	1000 метров на юго-запад от ориентира	-	51.282635	109.549842	76636470	2010	-	-	-	600	нет	-
180	Биотермическая яма	Забайкальский край, Приаргунский район, с. Быркa	село Быркa	-	50.641278	118.593697	76538000	1912	-	-	-	1000	нет	-
181	Биотермическая яма	Забайкальский край, Приаргунский район, с. Селинда	село Селинда	-	50.549417	118.350882	76538000	2002	-	-	-	1000	нет	-
182	Биотермическая яма	Забайкальский край, Приаргунский район, с. Дурой	село Дурой	-	50.024234	118.931302	76538000	1993	-	-	-	450	нет	-
183	Биотермическая яма	Забайкальский край, Петровск-Забайкальский район, с. село Досатуй	село Досатуй	-	50.359134	118.62842	76538000	1998	-	-	-	3000	Администрация сельского поселения "Досатуйское"	-
184	Биотермическая яма	Забайкальский край, Приаргунский район, с. село Зоргол	село Зоргол	-	50.615042	119.258971	76538000	1960	-	-	-	1000	Администрация сельского поселения "Зоргол"	-
185	Биотермическая яма	Забайкальский край, Приаргунский район, с. Молодежный	село Молодежный	-	50.274139	119.04065	76538000	1954	-	-	-	3000	нет	-
186	Биотермическая яма	Забайкальский край, Петровск-Забайкальский район, с. Кути	село Кути	-	50.103136	119.173108	76538000	1927	-	-	-	800	Администрация сельского поселения "Молодежнинское"	-
187	Биотермическая яма	Забайкальский край, Приаргунский район, с. Новоцурухайтуй	село Новоцурухайтуй	-	50.429292	119.068116	76538000	1995	-	-	-	180	Администрация сельского поселения "Новоцурухайтуйское"	-
188	Биотермическая яма	Забайкальский край, Петровск-Забайкальский район, с. Улан	село Улан	-	50.502324	118.949905	76538000	2002	-	-	-	1000	Администрация сельского поселения "Новоцурухайтуйское"	-
189	Биотермическая яма	Забайкальский край, Приаргунский район, п. Пограничный	поселок Пограничный	-	50.603376	119.001404	76538000	1957	-	-	-	3000	нет	-
190	Биотермическая яма	Забайкальский край, Петровск-Забайкальский район, с. Норинск	село Норинск	-	50.683114	119.04904	76538000	1992	-	-	-	1000	нет	-
191	Биотермическая яма	Забайкальский край, Петровск-Забайкальский район, с. Верия	село Верия	-	50.598037	119.126974	76538000	1957	-	-	-	1000	нет	-
192	Биотермическая яма	Забайкальский край, Приаргунский район, с. Талман Борзя	село Талман Борзя	-	50.560593	118.822962	76538000	1989	-	-	-	3000	нет	-
193	Биотермическая яма	Забайкальский край, Приаргунский район, с. Погадаево	село Погадаево	-	50.345771	118.671851	76538000	1992	-	-	-	3000	нет	-
194	Биотермическая яма	Забайкальский край, Приаргунский район, с. Горда	село Горда	-	50.163654	118.898257	76538000	1992	-	-	-	2000	нет	-
195	Биотермическая яма	Забайкальский край, Приаргунский район, с. Староцурухайтуй	село Староцурухайтуй	-	50.192896	119.338225	76538000	2001	-	-	-	5000	нет	-
196	Биотермическая яма	Забайкальский край, Приаргунский район, с. Усть-Тасуркай	село Усть-Тасуркай	-	50.375011	118.449721	76538000	2002	-	-	-	3000	нет	-
197	Биотермическая яма	Забайкальский край, Приаргунский район, с. Новоивановка	село Новоивановка	-	50.367401	118.125882	76538000	1988	-	-	-	1000	нет	-
198	Биотермическая яма	Забайкальский край, Приаргунский район, с. Урулюнгуй	село Урулюнгуй	-	50.479229	118.575205	76538000	1953	-	-	-	3000	нет	-
199	Биотермическая яма	Забайкальский край, Приаргунский район, п. Кличка	поселок Кличка	-	50.439778	118.022541	76538000	1962	-	-	-	3000	Администрация городского поселения "Кличкинское"	-

№ п/п	Наименование объекта	Адрес фактического местоположения объекта	Расстояние от населённого пункта	Кадастровый номер земельного участка	Географические координаты		Код ОКТМО	Дата ввода в эксплуатацию	Предполагаемая дата вывода из эксплуатации	Вместимость (тонн)	Размещено на 01.01.2022 (тонн)	Площадь объекта (куб.м)	Информация об эксплуатирующей организации	
					широта	долгота							наименование организации	ИНН
200	Биотермическая яма	Забайкальский край, Сретенский район, с. Дунаево	село Дунаево	-	52.061560	117.041422	76640420	2007	-	-	-	49	нет	-
201	Биотермическая яма	Забайкальский край, Сретенский район, с. Нижняя Куэнга	село Нижняя-Куэнга	-	52.093959	117.001615	76640420	2008	-	-	-	85	нет	-
202	Биотермическая яма	Забайкальский край, Сретенский район, с. Верняя Куэнга	село Верхняя-Куэнга	-	52.146462	117.069108	76640415	2007	-	-	-	75	нет	-
203	Биотермическая яма	Забайкальский край, Сретенский район, с. Усть-Наринзор	село Усть-Наринзор	-	52.273719	117.373316	76640440	2006	-	-	-	100	нет	-
204	Биотермическая яма	Забайкальский край, Сретенский район, с. Чикичей	село Чикичей	-	52.346072	117.516630	76640450	2009	-	-	-	50	нет	-
205	Биотермическая яма	Забайкальский край, Сретенский район, с. Алия	село Алия	-	52.326612	117.597983	76640435	2006	-	-	-	150	нет	-
206	Биотермическая яма	Забайкальский край, Сретенский район, п. Кокуй	поселок Кокуй	-	52.200476	117.528018	76640154	2005	-	-	-	80	нет	-
207	Биотермическая яма	Забайкальский край, Сретенский район, г. Сретенск	5 км на север от города Сретенск	-	52.207666	117.743388	76640101	2003	-	-	-	140	нет	-
208	Биотермическая яма	Забайкальский край, Сретенский район, с. Болотово	село Болотово	-	52.089334	117.246487	76640415	2008	-	-	-	80	нет	-
209	Биотермическая яма	Забайкальский край, Сретенский район, с. Шилко-Завод	село Шилко-Завод	-	52.583209	118.653096	76640455	2010	-	-	-	600	нет	-
210	Биотермическая яма	Забайкальский край, Сретенский район, с. Ломы	село Ломы	-	52.289526	118.010840	76640430	2006	-	-	-	85	нет	-
211	Биотермическая яма	Забайкальский край, Сретенский район, с. Молодовск	село Молодовск	-	52.277952	117.887300	76640430	2011	-	-	-	90	нет	-
212	Биотермическая яма	Забайкальский край, Сретенский район, ПСК	Правый берег р. Шилки	-	52.293277	118.084595	76640430	2015	-	-	-	100	нет	-
213	Биотермическая яма	Забайкальский край, Сретенский район, с. Уктыча	3 км за селомУктыча	-	52.340741	118.285039	76640445	2005	-	-	-	75	нет	-
214	Биотермическая яма	Забайкальский край, Сретенский район, с. Кудея	К северу от села Кудея	-	52.386925	118.167179	76640445	2010	-	-	-	100	нет	-
215	Биотермическая яма	Забайкальский край, Сретенский район, с. Фирсово	село Фирсово	-	52.317425	118.117433	76640445	2009	-	-	-	130	нет	-
216	Биотермическая яма	Забайкальский край, Сретенский район, с. Бори	село Бори	-	52.474707	118.119837	76640445	2010	-	-	-	50	нет	-
217	Биотермическая яма	Забайкальский край, Сретенский район, с. Усть-Кара	село Усть-Кара	-	52.736765	118.810703	76640156	2007	-	-	-	240	нет	-
218	Биотермическая яма	Забайкальский край, Сретенский район, с. Мангидай	село Мангидай	-	52.378190	118.494218	76640405	2009	-	-	-	90	нет	-
219	Биотермическая яма	Забайкальский край, Сретенский район, с. Аргунь	село Аргунь	-	52.372186	118.568217	76640405	2010	-	-	-	110	нет	-
220	Биотермическая яма	Забайкальский край, Сретенский район, с. Боты	село Боты	-	52.416058	118.564570	76640405	2009	-	-	-	120	нет	-
221	Биотермическая яма	Забайкальский край, Сретенский район, с. Верхние Куларки	село Верхние-Куларки	-	52.848827	118.945106	76640410	2009	-	-	-	180	нет	-
222	Биотермическая яма	Забайкальский край, Сретенский район, с. Верхние-Куларки	село Верхние-Куларки	-	52.850139	115.945406	76644701	2009	-	-	-	120	нет	-
223	Биотермическая яма	Забайкальский край, Сретенский район, с. Усть-Начин	село Усть-Начин	-	52.371852	119.255506	76640441	2007	-	-	-	25	нет	-
224	Биотермическая яма	Забайкальский край, Тунгокоченский муниципальный округ, с. Верх-Усугли	в 2,82 км к востоку от автодороги Верх-Усугли, в 150м к югу от автодороги Верх-Усугли-Шилка, в 120 м от свалки, для сельскохозяйственного использования	-	52.4011	115.1407	76620440	2011	-	-	-	327	нет	-
225	Биотермическая яма	Забайкальский край, Тунгокоченский муниципальный округ, с. Кыкер	Падь "Укшикинда" в 6 км к юго-западу от села Кыкер	-	53.0708	115.4549	76644701	2010	-	-	-	667	нет	-
226	Биотермическая яма	Забайкальский край, Тунгокоченский муниципальный округ, с. Тунгокочен	2 км к северо-востоку от села Тунгокочен	-	53.3239	115.3816	76644701	2010	-	-	-	614	нет	-

№ п/п	Наименование объекта	Адрес фактического местоположения объекта	Расстояние от населённого пункта	Кадастровый номер земельного участка	Географические координаты		Код ОКТМО	Дата ввода в эксплуатацию	Предполагаемая дата вывода из эксплуатации	Вместимость (тонн)	Размещено на 01.01.2022 (тонн)	Площадь объекта (куб.м)	Информация об эксплуатирующей организации	
					широта	долгота							наименование организации	ИНН
227	Биотермическая яма	Забайкальский край, Тунгокоченский муниципальный округ, пгт. Вершино-Дарасунский	Падь Бардееха, в 5 км к востоку от пгт. Вершино-Дарасунский, район городской свалки	-	52.2059	115.3549	76654405	2010	-	-	-	600	нет	-
228	Биотермическая яма	Забайкальский край, Тунгокоченский муниципальный округ, с. Нижний Стан	2 км от села Нижний Стан	-	52.1802	115.4413	76644701	2010	-	-	-	626	нет	-
229	Биотермическая яма	Забайкальский край, Чернышевский район, с. Комсомолец	село Комсомолец	-	52.328741	116.626211	76648432	-	-	-	-	-	нет	-
230	Биотермическая яма	Забайкальский край, Чернышевский район, с. Укурей	село Укурей	-	52.354522	117.006779	76648455	-	-	-	-	-	нет	-
231	Биотермическая яма	Забайкальский край, Чернышевский район, с. Новоильинск	село Новоильинск	-	52.506808	116.775905	76648440	-	-	-	-	-	нет	-
232	Биотермическая яма	Забайкальский край, Чернышевский район, с. Старый Олов	село Старый Олов	-	52.451068	116.662028	76648450	-	-	-	-	-	нет	-
233	Биотермическая яма	Забайкальский край, Чернышевский район, с. Байгул	село Байгул	-	52.247113	116.771252	76648410	-	-	-	-	-	нет	-
234	Биотермическая яма	г. Чита	г. Чита, Лапочкин проезд, д. 98	-	52.033635	113.501049	76701000	2012	-	-	-	600	нет	-
235	Биотермическая яма	Забайкальский край, Читинский район, с. Беклемишево	в 3 км. на восток, от села Беклемишево	-	52.094702	112.741897	76650410	2005	-	-	-	150	нет	-
236	Биотермическая яма	Забайкальский край, Читинский район, с. Верх-Чита	в 4 км на северо-запад от села Верх-Чита	-	52.256402	113.449883	76650415	2005	-	-	-	150	нет	-
237	Биотермическая яма	Забайкальский край, Читинский район, с. Домна	в 2 км на запад от села Домна	-	51.904418	113.119175	76650420	2005	-	-	-	250	нет	-
238	Биотермическая яма	Забайкальский край, Читинский район, с. Колочное	в 2 км на юго-запад от села Колочное	-	51.964467	113.111878	76650440	2003	-	-	-	200	нет	-
239	Биотермическая яма	Забайкальский край, Читинский район, с. Маккавеево	в 2 км на север от села Маккавеево	-	51.771485	113.920859	76650455	2005	-	-	-	200	нет	-
240	Биотермическая яма	Забайкальский край, Читинский район, с. Жипковщина	в 2 км. на северо-восток от села Жипковщина	-	51.806114	113.060933	76650460	2005	-	-	-	64	нет	-
241	Биотермическая яма	Забайкальский край, Читинский район, с. Новокручининск	в 3,5 км на северо-восток от поселка городского типа Новокручининск	-	51.806774	113.833985	76650158	2003	-	-	-	120	нет	-
242	Биотермическая яма	Забайкальский край, Читинский район, с. Шишкино	в 5 км. на северо-запад от села Шишкино	-	52.324929	113.526696	76650415	2003	-	-	-	500	нет	-
243	Биотермическая яма	Забайкальский край, Шелопугинский район, с. Шелопугино	село Шелопугино	-	51.650203	117.559925	76652475	2009	-	-	-	100	нет	-
244	Биотермическая яма	Забайкальский край, Шелопугинский район, с. Вершино-Шахтома	село Вершино-Шахтома	-	51.311715	117.888418	76652445	2009	-	-	-	100	нет	-
245	Биотермическая яма	Забайкальский край, Шелопугинский район, с. Шивия	село Шивия	-	51.880729	117.450249	76652480	2009	-	-	-	100	нет	-
246	Биотермическая яма	Забайкальский край, Шелопугинский район, с. Малый Тонтой	село Малый Тонтой	-	51.839701	117.827561	76652460	2003	-	-	-	100	нет	-
247	Биотермическая яма	Забайкальский край, Шилкинский район, с. Мирсаново	падь Шипуния 1,5 км на северо-запад от села Мирсаново	-	51.892502	116.123713	76654425	2002	-	-	-	120	администрация сельского поселения "Мирсановское"	-
248	Биотермическая яма	Забайкальский край, Шилкинский район, с. Казаново	падь Дельмачек 3,0 кв на северо-восток от села Казаново	-	51.804287	115.893174	76654420	2002	-	-	-	25	Администрация сельского поселения "Казановское"	-
249	Биотермическая яма	Забайкальский край, Шилкинский район, с. Богомягково	падь Ширикандуй 2,0 км на север от села Богомягково	-	52.007722	115.789413	76654405	2002	-	-	-	25	Администрация сельского поселения "Богомягковское"	-
250	Биотермическая яма	Забайкальский край, Шилкинский район, с. Усть-Теленгуй	падь Кырчены 2,0 км на северо-запад от села Усть-Теленгуй	-	51.550042	115.941531	76654455	2002	-	-	-	90	нет	-
251	Биотермическая яма	Забайкальский край, Шилкинский район, с. Чирон	падь Чирон 2,0 км на северо-запад от села Чирон	-	51.628258	115.744563	76654460	2002	-	-	-	50	Администрация сельского поселения "Чиронское"	-
252	Биотермическая яма	Забайкальский край, Шилкинский район, с. Номоконово	падь Барсучья 3,5 км на юго-восток от села Номоконово	-	51.607874	115.538228	76654440	2002	-	-	-	60	Администрация сельского поселения "Номоконовское"	-
253	Биотермическая яма	Забайкальский край, Шилкинский район, с. Размахнино	падь Зевина 1,0 км на восток от села Размахнино	-	51.788459	115.513844	76654450	2002	-	-	-	64	нет	-
254	Биотермическая яма	Забайкальский край, Шилкинский район, с. Галкино	падь Ключ 1,0 км на северо-восток от села Галкино	-	51.824245	115.695238	76654420	2002	-	-	-	42	Администрация сельского поселения "Галкинское"	-
255	Биотермическая яма	Забайкальский край, Шилкинский район, с. Верхняя Хила	падь Надсорная 2,0 на юго-восток от села Верхняя Хила	-	51.824245	115.695238	76654420	2002	-	-	-	25	нет	-

№ п/п	Наименование объекта	Адрес фактического местоположения объекта	Расстояние от населённого пункта	Кадастровый номер земельного участка	Географические координаты		Код ОКТМО	Дата ввода в эксплуатацию	Предполагаемая дата вывода из эксплуатации	Вместимость (тонн)	Размещено на 01.01.2022 (тонн)	Площадь объекта (куб.м)	Информация об эксплуатирующей организации	
					широта	долгота							наименование организации	ИНН
256	Биотермическая яма	Забайкальский край, Шилкинский район, с. Новоберезовка	падь Харгуйтуй 2,5 км юго-запад от села Новоберезовка	-	52.101936	116.092818	76654435	2002	-	-	-	25	нет	-
257	Биотермическая яма	Забайкальский край, Шилкинский район, п. Холбон	территория находящаяся в 300 метрах от трассы Холбон-Нерчинск, 1,5 км на север от поселка Холбон	-	51.917514	116.241535	76654164	2002	-	-	-	15	нет	-
258	Биотермическая яма	Забайкальский край, Шилкинский район, г. Шилка	падь Ворониха, 3,5 км на север от города Шилка	-	51.883541	116.004055	76654101	1975	-	-	-	25	Администрация городского поселения "Шилкинское"	-
259	Биотермическая яма	Забайкальский край, Шилкинский район, п. Первомайский	падь Левая, 3,5 км на восток от поселка Первомайского	-	51.685199	115.674238	76654158	2002	-	-	-	16	Администрация городского поселения "Первомайское"	-

ПРИЛОЖЕНИЕ А14
к территориальной схеме обращения с
отходами Забайкальского края

Характеристика объектов обезвреживания биологических отходов

№ п/п	Наименование объекта	Адрес фактического местоположения объекта	Код ОКТМО	Географические координаты		Дата ввода в эксплуатацию	Предполагаемая дата вывода из эксплуатации	Мощность объекта (тонн/год)	Информация об эксплуатирующей организации	
				широта	долгота				наименование организации	ИНН
1	Крематор (мобильный)	ул. Бабушкина, 42, Чита	76701000	52.035397	113.511577	2019	-	0,5	ГБУ "Читинская городская станция по борьбе с болезнями животных"	7536111347
2	Крематор	Молодёжная ул., 1, п. г. т. Чернышевск	76648151	52.514818	117.004991	2020	-	0,15	ГБУ "Чернышевская станция по борьбе с болезнями животных"	7525002226
3	Крематор (мобильный)	село Нижний Цасучей (Харгана), улица Ленина, 60	76634445	50.513542	115.116094	2020	-	0,4	ГБУ "Ононская станция по борьбе с болезнями животных"	7516000092
4	Крематор	Могоча, улица Кирова, 21	76626101	53.743656	119.769125	2020	-	0,3	ГБУ "Могочинская станция по борьбе с болезнями животных"	7512003582

ПРИЛОЖЕНИЕ А15
к территориальной схеме обращения с отходами
Забайкальского края

Характеристика объектов размещения биологических отходов (скотомогильники)

№ п/п	Адрес фактического местоположения объекта	Код ОКТМО	Расстояние от населённого пункта	Кадастровый номер земельного участка	Географические координаты		Площадь скотомогильника (кв.м)	Количество биотермическихям (при наличии)	Первое захоронение на объекте (год)	Предполагаемая дата вывода объекта из эксплуатации	Вместимость (тонн)	Размещено на 01.01.2022 (тонн)	Статус объекта (действующий или закрытый)	Соответствие скотомогильника Ветеринарным правилам от 26.10.2020 № 626, наличие ветсан карточки на	Информация и юридическом лице в чьём хозяйственном ведении находится объект		Нахождение объекта в зоне подтопления (да/нет)
					широта	долгота									наименование организации/учреждения	ИНН	
1	Акшинский муниципальный округ, село Убур	76603468	село Убур Тохтор	-	50.095969	113.621918	300	-	2000	-	-	-	действующий	имеется	нет	-	нет
2	Акшинский муниципальный округ, село Могойтуй	76602424	село Могойтуй	-	51.10244	114.4320	500	-	2003	-	-	-	действующий	имеется	нет	-	нет
3	Акшинский муниципальный округ, село Курулга	76603427	село Курулга	-	50.129991	112.760283	100	-	2004	-	-	-	действующий	имеется	нет	-	нет
4	Акшинский муниципальный округ, село Такеча	76603470	село Такеча	-	50.479457	113.306022	200	-	2000	-	-	-	действующий	имеется	нет	-	нет
5	Акшинский муниципальный округ, село	76603450	село Новоказачинск	-	50.406443	113.542240	300	-	1999	-	-	-	действующий	имеется	нет	-	нет
6	Борзинский район, село Соловьёвск	76609464	13 км от села Соловьёвск	-	49.922244	115.577038	256	-	1967	-	-	-	действующий	имеется	нет	-	нет
7	Борзинский район, село Передняя-Бырка	76609460	2 км юго-восточнее от села Передняя-Бырка	-	50.723321	116.823030	1000	-	1941	-	-	-	действующий	имеется	нет	-	нет
8	Борзинский район, село Хадабулак	76609472	3 км юго-западнее от села Хадабулак	-	50.594938	116.508814	256	-	1980	-	-	-	действующий	имеется	нет	-	нет
9	Борзинский район, село Акурай	76609488	3 км севернее от села Акурай	-	50.797876	117.159912	320	-	1991	-	-	-	действующий	имеется	нет	-	нет
10	Борзинский район, село Новоборзинское	76609440	1,5 км юго-восточнее от села Новоборзинское	-	50.288315	116.593279	800	-	2007	-	-	-	действующий	имеется	нет	-	нет
11	Борзинский район, село Южное	76609452	2 км юго-западнее от села Южное	-	50.230652	116.565316	875	-	2006	-	-	-	действующий	имеется	нет	-	нет
12	Борзинский район, село Курунзулай	76609436	3,5 км южнее села Курунзулай	-	50.898086	117.125526	700	-	1982	-	-	-	действующий	имеется	нет	-	нет
13	Борзинский район, село Чиндант	76609480	1 км западнее села Чиндант	-	50.368818	116.348455	200	-	2009	-	-	-	действующий	имеется	нет	-	нет
14	Борзинский район, село Биликтуй	76609414	1,5 км с запада на восток села Биликтуй	-	50.723548	116.943926	720	-	2006	-	-	-	действующий	имеется	нет	-	нет
15	Борзинский район, село Усть-Озёрное	76609468	1 км северо-восточнее от села села Усть-Озёрное	-	50.712004	117.113190	600	-	1992	-	-	-	действующий	имеется	нет	-	нет
16	Борзинский район, село Шоноктуй	76609488	3 км северо-восточнее от села Шоноктуй	-	50.796428	117.311076	300	-	2006	-	-	-	действующий	имеется	нет	-	нет
17	Борзинский район, село Ключевское	76609420	2 км от села Ключевское	-	50.368276	116.816020	500	-	2001	-	-	-	действующий	имеется	нет	-	нет
18	Борзинский район, с. Олдонда	76609414	1,2 км от с. Олдонда	-	50.897466	116.935063	Зарыли (Исчез)	-	-	-	-	-	действующий	имеется	нет	-	нет
19	Борзинский район, с. Цаган-Олуй	76609476	1,5 км от с.Цаган-Олуй	-	50.497852	117.159655	200	-	2003	-	-	-	действующий	имеется	нет	-	нет
20	Борзинский район, с. Приозёрное	76609462	2 км юго-западнее от с. Приозёрное	-	50.477687	116.241463	240	-	2007	-	-	-	действующий	имеется	нет	-	нет
21	Краснокаменский район, село Богдановка	76621408	село Богдановка	-	50.012753	118.773669	800	-	1997, 2013	-	-	-	действующий	-	нет	-	нет
22	Краснокаменский район, село Капцегайтуй	76621424	село Капцегайтуй	-	49.943871	118.584675	20	-	1979	-	-	-	действующий	-	нет	-	нет

№ п/п	Адрес фактического местоположения объекта	Код ОКТМО	Расстояние от населённого пункта	Кадастровый номер земельного участка	Географические координаты		Площадь скотомогильника (кв.м)	Количество биотермических ям (при наличии)	Первое захоронение на объекте (год)	Предполагаемая дата вывода объекта из эксплуатации	Вместимость (тонн)	Размещено на 01.01.2022 (тонн)	Статус объекта (действующий или закрытый)	Соответствие скотомогильника Ветеринарным правилам от 26.10.2020 № 626, наличие ветсан карточки на скотомогильник	Информация и юридическом лице в чьём хозяйственном ведении находится объект		Нахождение объекта в зоне подтопления (да/нет)
					широта	долгота									наименование организации/учреждения	ИНН	
23	Краснокаменский район, село Кайластуй	76621420	село Кайластуй	-	49.837702	118.401264	1000	-	2016	-	-	-	действующий	-	нет	-	нет
24	Краснокаменский район, село Среднеаргунск	76621434	село Среднеаргунск	-	49.745555	118.258177	800	-	1976, 2016	-	-	-	действующий	-	нет	-	нет
25	Краснокаменский район, село Брусиловка	76621434	село Брусиловка	-	49.683998	118.004333	40	-	1977	-	-	-	действующий	-	нет	-	нет
26	Краснокаменский район, село Соктуй Милозан	76621430	село Соктуй Милозан	-	50.070136	117.804372	40	-	1953	-	-	-	действующий	-	нет	-	нет
27	Краснокаменский район, поселок Ковыли	76621402	поселок Ковыли	-	50.22325	117.38259	30	-	1940	-	-	-	действующий	-	нет	-	нет
28	Краснокаменский район, поселок Маргуцек	76621427	поселок Маргуцек	-	50.406276	117.879973	30	-	1974	-	-	-	действующий	-	нет	-	нет
29	Краснокаменский район, поселок Целинный	76621445	поселок Целинный	-	50.277981	118.107053	50	-	1953	-	-	-	действующий	-	нет	-	нет
30	Краснокаменский район, поселок Юбилейный	76621445	поселок Юбилейный	-	50.15341	118.23254	50	-	1989	-	-	-	действующий	-	нет	-	нет
31	Краснокаменский район, село Куйтун	76621450	село Куйтун	-	50.248388	118.611479	30	-	1974	-	-	-	действующий	-	нет	-	нет
32	Краснокаменский район, село Малоархангельск	76622450	село Малоархангельск	-	50.400685	108.818927	1500	-	2001	-	-	-	действующий	имеется	нет	-	нет
33	Краснокаменский район, село Архангельск	76622410	село Архангельск	-	50.313393	108.745649	30	-	1996	-	-	-	действующий	имеется	нет	-	нет
34	Краснокаменский район, село Верхний Шергольджин	76622405	село Верхний Шергольджин	-	50.12086	108.18659	50	-	2001	-	-	-	действующий	имеется	нет	-	нет
35	Краснокаменский район, село Гутай	76622405	село Гутай	-	49.981682	108.189500	450	-	-	-	-	-	действующий	имеется	нет	-	нет
36	Краснокаменский район, село Жиндо	76622430	село Жиндо	-	49.952443	107.984948	70	-	-	-	-	-	действующий	имеется	нет	-	нет
37	Краснокаменский район, село Конкино	76622470	село Конкино	-	49.804604	108.086704	9	-	-	-	-	-	действующий	имеется	нет	-	нет
38	Краснокаменский район, село Мензa	76622455	село Мензa	-	49.426849	108.858950	50	-	1995	-	-	-	действующий	имеется	нет	-	нет
39	Нерчинско-Заводский муниципальный округ, село Нерчинский Завод	76630445	село Нерчинский Завод	-	51.311091	119.580516	15	-	1970	-	-	-	законсервирован	-	нет	-	нет
40	Нерчинско-Заводский муниципальный округ, село Ивановка	76630430	село Ивановка	-	51.269469	119.459740	15	-	-	-	-	-	законсервирован	имеется	нет	-	нет
41	Нерчинско-Заводский муниципальный округ, село Байка	76630430	село Байка	-	51.260313	119.296265	4	-	-	-	-	-	законсервирован	имеется	нет	-	нет
42	Нерчинско-Заводский муниципальный округ, село Дамасово	76630405	село Дамасово	-	51.547765	119.990236	-	-	-	-	-	-	законсервирован	имеется	нет	-	нет
43	Нерчинско-Заводский муниципальный округ, село Аргунск	76630405	село Аргунск	-	51.581415	120.008020	-	-	-	-	-	-	законсервирован	-	нет	-	нет

№ п/п	Адрес фактического местоположения объекта	Код ОКТМО	Расстояние от населённого пункта	Кадастровый номер земельного участка	Географические координаты		Площадь скотомогильника (кв.м)	Количество биотермических ям (при наличии)	Первое захоронение на объекте (год)	Предполагаемая дата вывода объекта из эксплуатации	Вместимость (тонн)	Размещено на 01.01.2022 (тонн)	Статус объекта (действующий или закрытый)	Соответствие скотомогильника Ветеринарным правилам от 26.10.2020 № 626, наличие ветсан карточки на скотомогильник	Информация и юридическом лице в чьём хозяйственном ведении находится объект		Нахождение объекта в зоне подтопления (да/нет)
					широта	долгота									наименование организации/учреждения	ИНН	
44	Нерчинско-Заводский муниципальный округ, село Дамасово	76630405	село Дамасово	-	51.546186	119.994399	-	-	-	-	-	-	законсервирован	имеется	нет	-	нет
45	Нерчинско-Заводский муниципальный округ, село Ишага	76630405	село Ишага	-	51.479481	119.961376	-	-	-	-	-	-	законсервирован	-	нет	-	нет
46	Нерчинско-Заводский муниципальный округ, село Олочи	76630450	село Олочи	-	51.352350	119.893874	6	-	-	-	-	-	законсервирован	-	нет	-	нет
47	Нерчинско-Заводский муниципальный округ, село Широкая	76630465	село Широкая	-	51.372861	119.600471	6	-	-	-	-	-	законсервирован	-	нет	-	нет
48	Нерчинско-Заводский муниципальный округ, село	76630465	село Солонечная	-	51.399779	119.639499	18	-	-	-	-	-	законсервирован	-	нет	-	нет
49	Нерчинско-Заводский муниципальный округ, село Булдуруй	76630415	село Булдуруй Первый	-	51.022012	119.646035	25	-	-	-	-	-	законсервирован	-	нет	-	нет
50	Нерчинско-Заводский муниципальный округ, село Булдуруй	76630415	село Булдуруй Второй	-	51.078825	119.694669	30	-	-	-	-	-	законсервирован	-	нет	-	нет
51	Нерчинско-Заводский муниципальный округ, село Чалбучи	76630415	село Чалбучи Килга	-	51.155640	119.705780	25	-	-	-	-	-	законсервирован	-	нет	-	нет
52	Нерчинско-Заводский муниципальный округ, село Большой	76630410	село Большой Зерентуй	-	51.381368	119.228633	9	-	-	-	-	-	законсервирован	-	нет	-	нет
53	Нерчинско-Заводский муниципальный округ, село	76630410	село Золотоноша	-	51.297309	119.197516	-	-	-	-	-	-	законсервирован	-	нет	-	нет
54	Нерчинско-Заводский муниципальный округ, село Уровские	76630455	село Уровские Ключи	-	51.704458	119.470618	-	-	-	-	-	-	законсервирован	-	нет	-	нет
55	Нерчинско-Заводский муниципальный округ, село	76630420	село Георгиевка	-	51.380622	119.447520	12	-	-	-	-	-	законсервирован	-	нет	-	нет
56	Нерчинско-Заводский муниципальный округ, село	76630425	село Горбуновка	-	51.233382	119.750904	100	-	2000	-	-	-	законсервирован	-	нет	-	нет
57	Нерчинско-Заводский муниципальный округ, село	76630440	село Михайловка	-	51.108442	119.413900	15	-	1970	-	-	-	законсервирован	-	нет	-	нет
58	Нерчинско-Заводский муниципальный округ, село Чашино	76630460	село Чашино Ильдикан	-	51.074400	119.223196	20	-	-	-	-	-	законсервирован	-	нет	-	нет
59	Нерчинско-Заводский муниципальный округ, село Явленка	76630470	село Явленка	-	51.047490	119.066504	6	-	-	-	-	-	законсервирован	-	нет	-	нет
60	Нерчинско-Заводский муниципальный округ, с. Нерчинский	76630420	в районе речки Грязнушки в 5 км от с. Нерчинский Завод	-	51.303977	119.521496	150	-	-	-	-	-	законсервирован	-	нет	-	нет
61	Улётовский район, село Ленинское	76646425	село Ленинское	-	50.837056	111.537116	20	-	1981	-	-	-	действующий	имеется	нет	-	нет
62	Улётовский район, село Танга	76646430	село Танга	-	50.918733	111.599705	400	-	2008	-	-	-	действующий	имеется	нет	-	нет
63	Улётовский район, село Шебартуй (Танга)	76646440	село Шебартуй (Танга)	-	51.008676	111.4094	400	-	2008	-	-	-	действующий	имеется	нет	-	нет
64	Улётовский район, село Шехолан	76646415	село Шехолан	-	51.048663	111.924132	12	-	1994	-	-	-	действующий	имеется	нет	-	нет
65	Улётовский район, село Горекацан	76646415	село Горекацан	-	51.124910	111.930390	-	-	-	-	-	-	действующий	имеется	нет	-	нет

№ п/п	Адрес фактического местоположения объекта	Код ОКТМО	Расстояние от населённого пункта	Кадастровый номер земельного участка	Географические координаты		Площадь скотомогильника (кв.м)	Количество биотермических ям (при наличии)	Первое захоронение на объекте (год)	Предполагаемая дата вывода объекта из эксплуатации	Вместимость (тонн)	Размещено на 01.01.2022 (тонн)	Статус объекта (действующий или закрытый)	Соответствие скотомогильника Ветеринарным правилам от 26.10.2020 № 626, наличие ветсан карточки на скотомогильник	Информация о юридическом лице в чьём хозяйственном ведении находится объект		Нахождение объекта в зоне подтопления (да/нет)
					широта	долгота									наименование организации/учреждения	ИНН	
66	Улётовский район, село Горека	76646415	село Горека	-	51.065407	111.975285	-	-	1994	-	-	-	действующий	имеется	нет	-	нет
67	Улётовский район, село Доронинское	76646420	село Доронинское	-	51.155505	112,173554	30	-	1996	-	-	-	действующий	имеется	нет	-	нет
68	Улётовский район, село Арта	76646405	село Арта	-	51.242321	112.331435	100	-	1991	-	-	-	действующий	имеется	нет	-	нет
69	Улётовский район, село Улеты	76646450	село Улёты	-	51.404262	112.475522	-	-	1990	-	-	-	действующий	имеется	нет	-	нет
70	Улётовский район, село Черемхово	76646455	село Черемхово	-	51.458021	112.695167	-	-	2008	-	-	-	действующий	имеется	нет	-	нет
71	Улётовский район, село Николаевское	76646430	село Николаевское	-	51.078970	111.795959	0	-	2008	-	-	-	действующий	имеется	нет	-	нет
72	Черныщевский район, с. Алеур	76648405	с. Алеур	-	52.549823	117.036235	-	-	-	-	-	-	действующий	-	нет	-	нет
73	Читинский район, с. Елизаветино	76650425	2 км на северо-восток от с. Елизаветино	-	51.676166	113.623791	-	-	-	-	-	-	действующий	-	нет	-	нет
74	Читинский район, с. Ягодный	76650480	5 км в лесном массиве от с.Ягодный	-	51.919581	112.422941	-	-	-	-	-	-	действующий	имеется	нет	-	нет
75	Читинский район, с. Сохондо	76650480	1,5 км от с. Сохондо	-	51.799528	112.508087	-	-	-	-	-	-	действующий	имеется	нет	-	нет
76	Читинский район, с. Александровка	76650405	2 км на северо-запад от с. Александровка Читинского района	-	51.768924	113.709168	-	-	-	-	-	-	действующий	-	нет	-	нет
77	Шелопугинский район, село Банщиково	76652475	село Банщиково	-	51.567706	117.626846	100	-	2010	-	-	-	действующий	имеется	нет	-	нет
78	Шелопугинский район, село Малышево	76652475	село Малышево	-	51.535364	117.636116	100	-	2010	-	-	-	действующий	имеется	нет	-	нет
79	Шелопугинский район, село Нижняя-Шахтома	76652410	село Нижняя-Шахтома	-	51.377592	117.666328	100	-	2003	-	-	-	действующий	имеется	нет	-	нет
80	Шелопугинский район, село Сивачи	76652410	село Сивачи	-	51.466974	117.641781	100	-	2003	-	-	-	действующий	имеется	нет	-	нет
81	Шелопугинский район, село Глинянка	76652425	село Глинянка	-	51.669109	117.412527	100	-	2003	-	-	-	действующий	имеется	нет	-	нет
82	Шелопугинский район, село Тергень	76652425	село Тергень	-	51.729941	117.315152	100	-	2003	-	-	-	действующий	имеется	нет	-	нет
83	Шелопугинский район, село Дая	76652480	село Дая	-	51.784620	117.436860	100	-	2003	-	-	-	действующий	имеется	нет	-	нет
84	Шелопугинский район, село Селекционная	76652480	село Селекционная	-	51.803943	117.362187	100	-	2003	-	-	-	действующий	имеется	нет	-	нет
85	Шелопугинский район, село Мироново	76652440	село Мироново	-	51.972349	117.605946	100	-	2003	-	-	-	действующий	имеется	нет	-	нет
86	Шелопугинский район, село Некрасово	76652440	село Некрасово	-	52.025721	117.613671	100	-	2003	-	-	-	действующий	имеется	нет	-	нет
87	Шелопугинский район, село Ишикан	76652440	село Ишикан	-	51.972138	117.571442	100	-	2003	-	-	-	действующий	имеется	нет	-	нет
88	Шелопугинский район, село Копунь	76652435	село Копунь	-	51.897283	117.660749	100	-	2003	-	-	-	действующий	имеется	нет	-	нет
89	Шелопугинский район, село Даякон	76652435	село Даякон	-	51.836492	117.554405	100	-	2003	-	-	-	действующий	имеется	нет	-	нет
90	Шелопугинский район, село Богданово	76652440	село Богданово	-	51.995589	117.677381	-	-	-	-	-	-	законсервирован	-	нет	-	нет
91	Шелопугинский район, село Верх-Ягьё	76652425	село Верх-Ягьё	-	51.620866	117.450550	100	-	2009	-	-	-	законсервирован	имеется	нет	-	нет

№ п/п	Адрес фактического местоположения объекта	Код ОКТМО	Расстояние от населённого пункта	Кадастровый номер земельного участка	Географические координаты		Площадь скотомогильника (кв.м)	Количество биотермических ям (при наличии)	Первое захоронение на объекте (год)	Предполагаемая дата вывода объекта из эксплуатации	Вместимость (тонн)	Размещено на 01.01.2022 (тонн)	Статус объекта (действующий или закрытый)	Соответствие скотомогильника Ветеринарным правилам от 26.10.2020 № 626, наличие ветсан карточки на скотомогильник	Информация и юридическом лице в чьём хозяйственном ведении находится объект		Нахождение объекта в зоне подтопления (да/нет)
					широта	долгота									наименование организации/учреждения	ИНН	
92	Шелопугинский район, село Большой Тонтой	76652460	село Большой Тонтой	-	51.816202	117.730744	100	-	2009	-	-	-	законсервирован	имеется	нет	-	нет
93	Шелопугинский район, село Деревцово	76652460	село Деревцово	-	51.875748	117.815802	100	-	2003	-	-	-	законсервирован	имеется	нет	-	нет
94	Шелопугинский район, село Чонгуль	76652435	Чонгуль	-	51.963571	117.729542	100	-	-	-	-	-	законсервирован	имеется	нет	-	нет

ПРИЛОЖЕНИЕ А15
к территориальной схеме обращения с отходами
Забайкальского края

Характеристика объектов размещения биологических отходов (сибиреязвенные захоронения)

№ п/п	Адрес фактического местоположения объекта	Код ОКТМО	Расстояние от насёленного пункта	Кадастровый номер земельного участка	Географические координаты		Площадь скотомогильника (кв.м)	Первое захоронение на объекте (год)	Предполагаемая дата вывода объекта из эксплуатации для действующих объектов	Вместимость (тонн)	Размещено на 01.01.2022 (тонн)	Статус объекта (действующий или закрытый)	Соответствие скотомогильника Ветеринарным правилам от 26.10.2020 № 626, наличие ветсан карточки на скотомогильник	Информация и юридическом лице в чьём хозяйственном ведении находится объект		Нахождение объекта в зоне подтопления (да/нет)
					широта	долгота								наименование организации/учреждения	ИНН	
1	Агинский район, с. Челутай	76602428	село Челутай	-	51.09138	114.22223	-	1953	-	-	-	законсервирован	соответствует, имеется	бесхозяйный	-	нет
2	Агинский район, с. Челутай	76602428	село Челутай	-	51.08095	114.28437	-	1978	-	-	-	законсервирован	соответствует, имеется	бесхозяйный	-	нет
3	Агинский район, с. Цокто-Хангил	76602428	село Цокто-Хангил	-	51.09138	114.22223	-	1978	-	-	-	законсервирован	соответствует, имеется	бесхозяйный	-	нет
4	Агинский район, с. Цокто-Хангил	76602424	село Цокто-Хангил	-	50.52107	114.39439	-	1978	-	-	-	законсервирован	соответствует, имеется	бесхозяйный	-	нет
5	Агинский район, с. Кункур	76634412	село Кункур	-	50.40036	115.01401	-	1964	-	-	-	законсервирован	соответствует, имеется	бесхозяйный	-	нет
6	Агинский район, с. Гунэй	76634440	село Гунэй	-	50.29466	114.30321	-	1954	-	-	-	законсервирован	соответствует, имеется	бесхозяйный	-	нет
7	Агинский район, с. Орловский	76602404	поселок Орловский	-	50.55065	115.01149	-	1967	-	-	-	законсервирован	соответствует, имеется	бесхозяйный	-	нет
8	Агинский район, п. Агинское	76602428	поселок Агинское	-	51.06578	114.32148	-	1966	-	-	-	законсервирован	соответствует, имеется	бесхозяйный	-	нет
9	Акшинский район, с. Новокургатай	76603450	село Новокургатай	-	50.319139	113.478271	-	1898, 1912, 1926, 1960	-	-	-	законсервирован	соответствует, имеется	бесхозяйный	-	нет
10	Александрово-Заводский район, с. Кокуй 2	76538000	село Кокуй 2	-	50.29419	119.16729	-	1972	-	-	-	законсервирован	соответствует	бесхозяйный	-	нет
11	Александрово-Заводский район, с. Чиндаготай	76538000	село Чиндаготай	-	50.45192	118.14491	-	1964	-	-	-	законсервирован	соответствует	бесхозяйный	-	нет
12	Александрово-Заводский район, с. Васильевский Хутор	76621402	село Васильевский Хутор	-	50.31318	117.47555	-	1947	-	-	-	законсервирован	соответствует	бесхозяйный	-	нет
13	Балейский район, с. Большое Казаково	76606405	Большое Казаково	-	51.759481	117.019903	-	1970	-	-	-	законсервирован	соответствует, имеется	бесхозяйный	-	нет
14	Борзинский район, с. Соловьёвск	76634415	Местечко Тели 23 км на уго-запад от села Соловьёвск	-	50.04055	115.38901	-	1996	-	-	-	законсервирован	соответствует, имеется	Администрация сельского поселения "Соловьевское"	-	нет
15	Борзинский район, с. Соловьёвск	76609480	Местечко Хара-Торум 11 км на север от села Соловьёвск	-	50.211079	116.234276	-	1955	-	-	-	законсервирован	соответствует, имеется	Администрация сельского поселения "Соловьевское"	-	нет
16	Борзинский район, с. Соловьёвск	76609464	падь Аршантуй 19 км на северо-восток от села Соловьёвск	-	50.010457	115.898808	-	1955	-	-	-	законсервирован	соответствует, имеется	Администрация сельского поселения "Соловьевское"	-	нет
17	Борзинский район, с. Соловьёвск	76634415	падь Аршантуй 22 км на северо-восток от села Соловьёвск	-	50.00914	115.3526	-	1959	-	-	-	законсервирован	соответствует, имеется	Администрация сельского поселения "Соловьевское"	-	нет
18	Борзинский район, с. Приозёрное	76609480	1,5 км западнее села Приозёрное	-	50.29503	116.14729	-	1970	-	-	-	законсервирован	соответствует, имеется	Администрация сельского поселения "Приозерное"	-	нет
19	Борзинский район, с. Цаган-Олуй	76609476	падь Капчугил 18 км от села Цаган-Олуй	-	50.27253	117.16788	-	1956	-	-	-	законсервирован	соответствует, имеется	Администрация сельского поселения "Цаган-Олуйское"	-	нет
20	Борзинский район, с. Кондуй	76609476	Территория бывшего МТФ,3 км на восток села Кондуй вблизи горы Пирамида	-	50.32576	117.30099	-	1935	-	-	-	законсервирован	соответствует, имеется	Администрация сельского поселения "Кондуйское"	-	нет

№ п/п	Адрес фактического местоположения объекта	Код ОКТМО	Расстояние от населенного пункта	Кадастровый номер земельного участка	Географические координаты		Площадь скотомогильника (кв.м)	Первое захоронение на объекте (год)	Предполагаемая дата вывода объекта из эксплуатации для действующих объектов	Вместимость (тонн)	Размещено на 01.01.2022 (тонн)	Статус объекта (действующий или закрытый)	Соответствие скотомогильника Ветеринарным правилам от 26.10.2020 № 626, наличие ветсан карточки на скотомогильник	Информация и юридическом лице в чьём хозяйственном ведении находится объект		Нахождение объекта в зоне подтопления (да/нет)
					широта	долгота								наименование организации/учреждения	ИНН	
21	Борзинский район, с. Шерловая-Гора	76609480	1 км южнее от пгт..Шерловая-Гора вблизи бывших дач	-	50.30793	116.17905	-	1970	-	-	-	законсервирован	соответствует, имеется	Администрация городского поселения "Шерловогорское"	-	нет
22	Борзинский район, с. Чиндант	76609464	на холме вблизи стоянки Чурбанова (бывшая база"Скотоимпорта") в 750 м южнее	-	50.0631	116.0821	-	1959	-	-	-	законсервирован	-	бесхозяйный	-	нет
23	Борзинский район, с. Чиндант	76609464	Полевой стан Гулженга. Яма восточнее развалин полевого стана, по направлению к доту	-	50.06189	115.5939	-	1959	-	-	-	законсервирован	-	бесхозяйный	-	нет
24	Борзинский район, с. Южное	76609440	на территории бывшегоХаранорского подхоза в 4 км на юг от с. Южное	-	50.1250	116.3544	-	1973	-	-	-	законсервирован	-	бесхозяйный	-	нет
25	Газмуро-Заводский район, с. Трубачево	76604416	в 1 км от села Трубачево	-	51.02632	118.00955	-	1899, 1940	-	-	-	законсервирован	соответствует, имеется	бесхозяйный	-	нет
26	Газмуро-Заводский район, с. Газимурский Завод	76604416	в 12 км от села Газимурский Завод на юго-восток	-	51.032479	118.02355	-	1950, 1954	-	-	-	законсервирован	соответствует, имеется	бесхозяйный	-	нет
27	Дульдургинский район, с. Алханай	76603470	20 км на северо-восток от села Алханай местность Эбэр-Алханай	-	50.50117	113.27654	-	1942	-	-	-	законсервирован	соответствует, имеется	бесхозяйный	-	нет
28	Дульдургинский район, с. Зуткулей	76603450	17 км на северо-запад от села Зуткулей местность Ким	-	50.40952	113.58329	-	1941, 1950, 1951	-	-	-	законсервирован	соответствует, имеется	бесхозяйный	-	нет
29	Дульдургинский район, с. Зуткулей	76634440	8 км на юго-восток от села Зуткулей местность Хайластуй	-	50.36921	114.15329	-	1951, 1956, 1962	-	-	-	законсервирован	соответствует, имеется	бесхозяйный	-	нет
30	Дульдургинский район, с. Токчин	76634440	13 км на восток от села Токчин местность Усть-Зуткулей	-	50.31119	114.15529	-	1953	-	-	-	законсервирован	соответствует, имеется	бесхозяйный	-	нет
31	Дульдургинский район, с. Узон	76603470	18 км на северо-запад от села Узон местность Талача	-	50.40927	113.2941	-	1951	-	-	-	законсервирован	соответствует, имеется	бесхозяйный	-	нет
32	Дульдургинский район, с. Чиндалей	76603450	1,5 км на юг от села Чиндалей местность Зун-Ундур	-	50.36763	113.53131	-	1945	-	-	-	законсервирован	соответствует, имеется	бесхозяйный	-	нет
33	Забайкальский район, с. Степное	76612445	село Степное	-	50.016998	117.473787	-	1973	-	-	-	законсервирован	соответствует, имеется	бесхозяйный	-	нет
34	Забайкальский район, п. Даурия	76612425	поселок Даурия	-	49.932198	116.859669	-	1915, 1916, 1946, 1976	-	-	-	законсервирован	соответствует, имеется	бесхозяйный	-	нет
35	Калганский район, с. Кадая	76618430	село Кадая	-	50.931035	119.312346	-	1972	-	-	-	законсервирован	соответствует, имеется	бесхозяйный	-	нет
36	Красночикойский район, с. Урлук	76622460	село Урлук	-	50.049934	107.876588	-	1962, 1964, 1965	-	-	-	законсервирован	соответствует, имеется	Администрация сельского поселения "Урлукское"	-	нет
37	Красночикойский район, с. Байхор	76622415	село Байхор	-	50.290323	108.590035	-	1920, 1923, 1934	-	-	-	законсервирован	соответствует, имеется	Администрация сельского поселения "Байхорское"	-	нет

№ п/п	Адрес фактического местоположения объекта	Код ОКТМО	Расстояние от насёленного пункта	Кадастровый номер земельного участка	Географические координаты		Площадь скотомогильника (кв.м)	Первое захоронение на объекте (год)	Предполагаемая дата вывода объекта из эксплуатации для действующих объектов	Вместимость (тонн)	Размещено на 01.01.2022 (тонн)	Статус объекта (действующий или закрытый)	Соответствие скотомогильника Ветеринарным правилам от 26.10.2020 № 626, наличие ветсан карточки на скотомогильник	Информация и юридическом лице в чьём хозяйственном ведении находится объект		Нахождение объекта в зоне подтопления (да/нет)
					широта	долгота								наименование организации/учреждения	ИНН	
38	Кыринский район, с. Хапчеранга	76624452	село Хапчеранга	-	49.704207	112.388824	-	1898,1947, 1949, 1959, 1960	-	-	-	законсервирован	соответствует	бесхозяйный	-	нет
39	Кыринский район, с. Мордой	76624445	село Мордой	-	49.689437	112.014943	-	1912, 1983	-	-	-	законсервирован	соответствует, имеется	бесхозяйный	-	нет
40	Могойтуйский район, с. Ага-Хангил	76702000	село Ага-Хангил	-	51.10404	114.51100	-	1952	-	-	-	законсервирован	имеется	бесхозяйный	-	нет
41	Могойтуйский район, с. Ага-Хангил	76602424	село Ага-Хангил	-	51.10041	114.42139	-	1955	-	-	-	законсервирован	имеется	бесхозяйный	-	нет
42	Могойтуйский район, с. Догой	76602436	село Догой	-	51.20078	114.40383	-	1958	-	-	-	законсервирован	имеется	бесхозяйный	-	нет
43	Могойтуйский район, с. Догой	76702000	село Догой	-	51.13448	114.56212	-	1951	-	-	-	законсервирован	имеется	бесхозяйный	-	нет
44	Могойтуйский район, с. Догой	76602436	село Догой	-	51.18136	114.48533	-	1952	-	-	-	законсервирован	имеется	бесхозяйный	-	нет
45	Могойтуйский район, с. Ушарбай	76625404	село Ушарбай	-	51.19313	114.58244	-	1968	-	-	-	законсервирован	имеется	бесхозяйный	-	нет
46	Могойтуйский район, с. Зугалай	76625412	село Зугалай	-	51.2448	115.05224	-	1974	-	-	-	законсервирован	имеется	бесхозяйный	-	нет
47	Могойтуйский район, с. Хара - Шибирь	76625412	село Хара-Шибирь	-	51.30052	115.12553	-	1952	-	-	-	законсервирован	имеется	бесхозяйный	-	нет
48	Могойтуйский район, с. Хара - Шибирь	76625412	село Хара-Шибирь	-	51.28371	115.16298	-	1953	-	-	-	законсервирован	имеется	бесхозяйный	-	нет
49	Могойтуйский район, с. Хара - Шибирь	76625412	село Хара-Шибирь	-	51.29035	115.18158	-	1974	-	-	-	законсервирован	имеется	бесхозяйный	-	нет
50	Могойтуйский район, с. Цаган-Ола	76625432	село Цаган Ола	-	51.20031	115.15783	-	1957	-	-	-	законсервирован	имеется	бесхозяйный	-	нет
51	Могойтуйский район, с. Цаган-Ола	76625436	село Цаган Ола	-	51.15225	115.31159	-	1951	-	-	-	законсервирован	имеется	бесхозяйный	-	нет
52	Могойтуйский район, с. Цаган-Ола	76625436	село Цаган Ола	-	51.20025	115.2882	-	1951	-	-	-	законсервирован	имеется	бесхозяйный	-	нет
53	Могойтуйский район, с. Ортуй	76625428	село Ортуй	-	51.49255	115.24309	-	1952	-	-	-	законсервирован	имеется	бесхозяйный	-	нет
54	Могойтуйский район, с. Ортуй	76634450	село Ортуй	-	50.46294	115.28125	-	1956	-	-	-	законсервирован	имеется	бесхозяйный	-	нет
55	Могойтуйский район, с. Ортуй	76625436	село Ортуй	-	51.48489	115.36610	-	1951	-	-	-	законсервирован	имеется	бесхозяйный	-	нет
56	Могойтуйский район, с. Хила	76625440	поселок при станции Ага	-	51.12128	115.02181	-	1957	-	-	-	законсервирован	имеется	бесхозяйный	-	нет
57	Могойтуйский район, с. Хила	76634450	поселок при станции Ага	-	50.56898	115.25434	-	1957	-	-	-	законсервирован	имеется	бесхозяйный	-	нет
58	Могойтуйский район, с. Хила	76625440	поселок при станции Ага	-	51.04892	115.19797	-	1957	-	-	-	законсервирован	имеется	бесхозяйный	-	нет
59	Могойтуйский район, *пгт. Могойтуй*	76625151	поселок городского *типа Могойтуй*	-	51.273016	114.922027	-	1969	-	-	-	законсервирован	имеется	Иванова Оксана *Викторовна*	-	нет
60	Могойтуйский район, пгт. Могойтуй	76625151	поселок городского типа Могойтуй	-	51.274794	114.91910	-	1973	-	-	-	законсервирован	имеется	Иванова Оксана Викторовна	-	нет
61	Нерчинский район, с. Олекан	76628460	село Олекан	-	52.375054	116.059850	-	1898	-	-	-	законсервирован	соответствует, имеется	бесхозяйный	-	нет
62	Нерчинский район, с. Калинино	76628153	с.Калинино	-	51.898827	116.665698	-	1934	-	-	-	законсервирован	соответствует, имеется	бесхозяйный	-	нет
63	Оловяннинский район, с. Долгокыча	76632425	село Долгокыча	-	51.069535	116.417313	-	1978	-	-	-	законсервирован	соответствует, имеется	бесхозяйный	-	нет

№ п/п	Адрес фактического местоположения объекта	Код ОКТМО	Расстояние от насёленного пункта	Кадастровый номер земельного участка	Географические координаты		Площадь скотомогильника (кв.м)	Первое захоронение на объекте (год)	Предполагаемая дата вывода объекта из эксплуатации для действующих объектов	Вместимость (тонн)	Размещено на 01.01.2022 (тонн)	Статус объекта (действующий или закрытый)	Соответствие скотомогильника Ветеринарным правилам от 26.10.2020 № 626, наличие ветсан карточки на скотомогильник	Информация и юридическом лице в чьём хозяйственном ведении находится объект		Нахождение объекта в зоне подтопления (да/нет)
					широта	долгота								наименование организации/учреждения	ИНН	
64	Ононский район, с. Кулусутай	76634000	село Кулусутай	-	50.1359	115.4056	-	1996	-	-	-	законсервирован	соответствует, имеется	бесхозяйный	-	нет
65	Приаргунский район, с. Дуройское	76538000	село Дурой	-	50.024234	118.931302	-	1966	-	-	-	законсервирован	соответствует, имеется	бесхозяйный	-	нет
66	Сретенский район, с. Верхние Куларки	76640410	2 км от Верхних-Куларок	-	52.848945	118.945206	-	2002	-	-	-	законсервирован	соответствует, имеется	бесхозяйный	-	нет
67	Сретенский район, с. Верхние Куларски	76640410	5 км от села Усть-Черная	-	52.937917	119.068865	-	2002	-	-	-	законсервирован	соответствует, имеется	бесхозяйный	-	нет
68	Улетовский район, с. Улеты	76646405	село Улеты	-	51.22	112.33919	827	1929	-	-	-	законсервирован	соответствует, имеется	бесхозяйный	-	нет
69	Улетовский район, с. Горекацан	76646440	село Горекацан	-	51.08	111.54441	824	1938	-	-	-	законсервирован	соответствует, имеется	бесхозяйный	-	нет
70	Улетовский район, с. Хадакта	76646405	село Хадакта	-	51.26	112.35002	620	1956	-	-	-	законсервирован	соответствует, имеется	бесхозяйный	-	нет
71	Улетовский район, с. Николаевское	76646440	село Николаевское	-	51.05	111.43741	429	1941	-	-	-	законсервирован	соответствует, имеется	бесхозяйный	-	нет
72	Улетовский район, с. Танга	76646440	село Танга	-	50.987967	111.554211	-	1951	-	-	-	законсервирован	соответствует, имеется	бесхозяйный	-	нет
73	Улетовский район, с. Дешулан	76646425	село Дешулан	-	50.57	111.45744	417	1957	-	-	-	законсервирован	соответствует, имеется	бесхозяйный	-	нет
74	Хилокский район, с. Сарантуй	76647445	село Сарантуй	-	51.37720	111.17497	-	1934	-	-	-	законсервирован	соответствует, имеется	бесхозяйный	-	нет
75	Чернышевский район, с. Икшица	76640415	10 км от села Икшица	-	52.25252	117.14715	-	1944	-	-	-	законсервирован	соответствует, имеется	бесхозяйный	-	нет
76	Чернышевский район, с. Мильгидун	76648450	1,2 км от села Мильгидун	-	52.39776	116.56124	-	1944	-	-	-	законсервирован	соответствует, имеется	бесхозяйный	-	нет
77	Чернышевский район, с. Гаур	76648455	2 км от села Гаур, от реки Куэнга	-	52.26522	117.11829	-	1944	-	-	-	законсервирован	соответствует, имеется	бесхозяйный	-	нет
78	Чернышевский район, с. Алеур	76648432	3,5 от с.Улей	-	52.34450	116.59390	-	1944	-	-	-	законсервирован	соответствует, имеется	бесхозяйный	-	нет
79	Читинский район, с. Беклемишево	76650410	юго-восточнее в 1 км. от села Беклемишево	-	52.06448	112.410324	-	1957, 1958, 1967	-	-	-	законсервирован	соответствует, имеется	бесхозяйный	-	нет
80	Читинский район, с. Новая	76650470	в 5 км от села Новая	-	51.483229	113.485396	-	1985	-	-	-	законсервирован	соответствует, имеется	бесхозяйный	-	нет
81	Читинский район, с. Еримино	76650473	в 3 км. северо-восточное от села Еремино	-	51.968422	113.344663	-	1984	-	-	-	законсервирован	соответствует, имеется	бесхозяйный	-	нет

ПРИЛОЖЕНИЕ А16
к территориальной схеме обращения
с отходами Забайкальского края

Перечень транспортных средств, осуществляющих транспортирование ТКО

№ п/п	Марка	Модель	Гос.номер	Прикреплён к	Наименование (тип ТС)	Категория ТС	Год изготовления ТС	Разрешённая максимальная масса	Масса без нагрузки, кг	Объём бункера, куб. м.
1	МКЗ 50-18-К64	(на шасси КАМАЗ 651115-50)	М587ТТ75	Агинский район	мусоровоз	С	2019	22400	13770	18
2	7084В5	7084В5	М317УА75	Агинский район	мусоровоз	С	2020	25200	10725	18
3	7084В4	Без модели	К197РМ75	Агинский район	мусоровоз	С/N3	2020	20500	9826	16
4	7084В4	7084В4	М302ХЕ75	Акшинский муниципальный округ	мусоровоз	С/N3	2020	20500	9825	16
5	КамаЗ	7084В4	М385УТ75	Александрово-Заводский муниципальный округ и Калганский район	мусоровоз	С	2020	20500	9825	16
6	Камаз	7084В4	А468ЕС75	Балейский район	мусоровоз	С/И3	2020	20500	9825	16
7	МКЗ МКЗ 50-15-R55-22	МКЗ МКЗ 50-15-R55-22	М685УН75	Балейский район	мусоровоз	С/N3	2020	20500	2795	16
8	МКЗ 50-15-К55-22	(на шасси КАМАЗ 5305-А5)	М564УМ75	Борзинский и Забайкальский районы	мусоровоз	С	2019	20500	12795	16
9	МКЗ 50-15-К55-22	(на шасси КАМАЗ 53605-А5)	М919ХВ75	Борзинский и Забайкальский районы	мусоровоз	С	2019	20500	12795	16
10	KATMERCILER KAT-16S НА Ш	KATMERCILER KAT-16S НА	М242УН75	Борзинский и Забайкальский районы	мусоровоз	С/N3	2020	20500	9825	16
11	НИССАН ДИЗЕЛЬ КОНДОР	NISSAN DIESRL CONDOR	Н871ОВ75	Борзинский и Забайкальский районы	мусоровоз	С/N2	1998	9160	4230	0
12	7084В4	Без модели	К125ОР75	Борзинский и Забайкальский районы	мусоровоз	С/N3	2020	20500	9825	16
13	VOLVO	VOLVO FLH 4X2 Мусоровоз	А800ЕУ797	г. Чита (вторсырьё)	мусоровоз	С	2008	18000	10845	20
14	МКЗ 50-18-К64	МКЗ 50-18-К64	М467УТ75	Газимуро-Заводский район	мусоровоз	С/N3	2020	22400	13770	0
15	Hino Renger	Renger	Н089ОА125	Дульдургинский район	мусоровоз	С	1987	7895	3785	10
16	Хино Ренжер	HINO RANGER	М655АО125	Каларский муниципальный округ	мусоровоз	С	1994	7880	4745	0
17	-	MITSUBISHI FUSO FIGHTER	М528ТС75	Каларский муниципальный округ	мусоровоз	С	1989	10800	4500	8,4
18	ХОВО	ZZ3257N3857C1	Е314РТ154	Каларский муниципальный округ	мусоровоз	С	2008	25000	12480	1
19	МКЗ 50-15-К53-22	(на шасси Камаз 5325-G5)	М032УМ 75	Карымский район	мусоровоз	С	2019	18000	12500	16
20	КО-440В	КО-440В	М755МТ75	Карымский район	мусоровоз	С	2015	20500	13650	16
21	КО-440В	КО-440В	М585КА75	Карымский район	мусоровоз	С	2013	18000	13150	16
22	Газ	САЗ-3901-10	М728РА75	Карымский район	мусоровоз	С	2017	8180	5080	4,7
23	Мусоровоз КО-440А1	-	К761СТ75	г. Чита (КГМ бункера)	специализированный (прочее)	С	-	-	-	-
24	69366R	69366R	М371СТ75	г. Чита (КГМ бункера)	специализированный (прочее)	С	2012	28495	12800	-

№ п/п	Марка	Модель	Гос.номер	Прикреплён к	Наименование (тип ТС)	Категория ТС	Год изготовления ТС	Разрешённая максимальная масса	Масса без нагрузки, кг	Объём бункера, куб. м.
25	КАМАЗ 43253-G5	732727	М833УН75	г. Чита (КГМ бункера)	грузовой самосвал	C/N3	2019	15000	9810	-
26	7843000	7843000	С800ВО75	г. Чита (КГМ бункера)	специализированный (прочее)	C/N3	2012	33000	17500	-
27	МЕРСЕДЕС-БЕНЦ1824	MERCEDES-B 1824	М834КУ75	г. Чита (КГМ бункера)	грузовой (прочее)	C/N3	1998	18000	9330	-
28	Мусоровоз Вольво	-	Н374ОТ797	г. Чита (контейнеры)	мусоровоз	C	-	-	-	-
29	КАМАЗ 4555-06	53605-А5	М892УА75	г. Чита (контейнеры)	мусоровоз	C	2020	20500	11675	-
30	MERCEDES	783410	В869КЕ797	г. Чита (контейнеры)	мусоровоз	C/N3	2019	25000	16609	-
31	MERCEDES	783410	О945КВ	г. Чита (контейнеры)	мусоровоз	C/N3G	2019	25000	14321	-
32	ScaniaP230LB4x2HSZ	783430	Н250КТ75	г. Чита (контейнеры)	мусоровоз	C	2012	18000	13443	17
33	ScaniaP250LB4X2HSZ	783430	К727ХТ75	г. Чита (контейнеры)	мусоровоз	C	2013	18000	13164	20
34	ScaniaP230LB4x2HSZ	783430	М440УМ75	г. Чита (контейнеры)	мусоровоз	C	2012	18000	13443	20
35	SCANIA P230 LB4x2HSZ	783430	М672ХМ75	г. Чита (контейнеры)	мусоровоз	C	2012	18000	13443	20
36	SCANIA P250 LB4X2HSZ	783430	М705ХВ75	г. Чита (контейнеры)	мусоровоз	C	2013	18000	13164	20
37	ScaniaP230LB4x2HSZ	783430	М972УВ75	г. Чита (контейнеры)	мусоровоз	C	2012	18000	13443	20
38	ИНЫЕ ПРОИЗВОДИТЕЛИ	783435	К626ХТ75	г. Чита (контейнеры)	мусоровоз	C	2012	26000	17518	20
39	VOLVO FM-TRUCK 4X2	78348E	А537ЕУ797	г. Чита (контейнеры)	мусоровоз	C	2012	18000	12770	
40	43896E	Hino	Р453КТ797	г. Чита (контейнеры)	мусоровоз	C/N2	2021	8000	6650	8
41	КО-440-7	КО-440-7	К539ТА75	г. Чита (контейнеры)	мусоровоз	C	2012	15200	9550	
42	783430 НА ШАСИ СКАНИЯ Р230	LB4X2HSZ 783430	М670УМ75	г. Чита (контейнеры)	мусоровоз	C/N3	2012	18000	13443	20
43	МАН TGM 26,2906X2-4 BL РГ-7U	МАН TGM 26,2906X2-4 BL	М080ТВ75	г. Чита (контейнеры)	мусоровоз	C	2013	26000	13845	
44	ТС783430 НА ШАССИ SCANIA	P250LB4X2HSZ	Р989ЕМ799	г. Чита (контейнеры)	мусоровоз	C	2013	18000	13164	20
45	VOLVO	VOLVO FLH 4X2 МУСОРОВОЗ	А544ВК797	г. Чита (контейнеры)	мусоровоз	C	2008	18000	10845	
46	КАМАЗ 4555-06	КАМАЗ 53605-А5	М010УН75	г. Чита (контейнеры)	мусоровоз	C	2020	20500	11675	
47	КАМАЗ 5325-G5	МКЗ 50-15-К53-22	М012УМ75	г. Чита (контейнеры)	мусоровоз	C	2019	19000	12500	18
48	ИСУЗУ ФОРВАРД	МУСОРОВОЗ	М084ХК75	г. Чита (контейнеры)	мусоровоз	C/N2	1990	7995	3885	0
49	КамаЗ	49253R	М658КС75	Краснокаменский район	мусоровоз	C	2015	14810	8680	16
50	7084В4	7084В4	М293ХЕ75	Краснокаменский район	мусоровоз	C/И3	2020	20500	9825	16
51	мицубиси фусо файтер	фусо файтер	В773КУ797	Краснокаменский район	мусоровоз	C	1992	9270	4530	16,3
52	HINO RANGER	HINO RANGER	М373ТВ76	Красночикойский район	мусоровоз	C	1997	7955	4590	10

№ п/п	Марка	Модель	Гос.номер	Прикреплён к	Наименование (тип ТС)	Категория ТС	Год изготовления ТС	Разрешённая максимальная масса	Масса без нагрузки, кг	Объём бункера, куб. м.
53	Мицубиси Фусо Файтер	MITSUBISHI FUSO FIGHTER	Н123ОВ125	Красночикойский район	мусоровоз	С/И3	1992	9270	4530	0
54	КамаЗ	7084В4	М391ТУ75	Кыринский район	мусоровоз	С	2020	20500	9825	16
55	МКЗ 50-15-К55-19	(на шасси КАМАЗ 53605-А5)	М055УМ75	Могойтуйский район	мусоровоз	С	2019	20500	12795	16
56	7084В4	7084В4	М176ХВ75	Могойтуйский район	мусоровоз	С/N3	2020	20500	9826	16
57	МКЗ 50-15-К55-23	(на шасси КАМАЗ 53605-А5)	М724ТТ75	Могочинский и Тунгиро-Олёкминский район	мусоровоз	С	2019	20500	12795	16
58	КамаЗ	7084В5	Н472РС75	Могочинский и Тунгиро-Олёкминский район	мусоровоз	С	2020	25500	10725	16
59	ИСУЗУ ФОРФАРД	ISUZU FORWARD	Т105ОА75	Могочинский и Тунгиро-Олёкминский район	мусоровоз	С	1991	10000	8000	8
60	7084В4	7084В4	М112УВ75	Нерчинский район	мусоровоз	С	2019	20500	13325	16
61	ЗИЛ	КО-440-4	Е 770 ХК 75	Нерчинский район	мусоровоз	С	2008	11200	6350	4,7
62	ГАЗ	САЗ 35071	В 587 ТН 75	Нерчинский район	мусоровоз	С	2007	8090	3940	
63	7084В4	7084В4	К337ХН75	Нерчинско-Заводский муниципальный округ	мусоровоз	С/N3	2020	20500	9825	16
64	7084В4	7084В5	М458ТМ75	Оловяннинский район	мусоровоз	С/N3	2020	20500	9825	16
65	МКЗ 50-15-К55-22	МКЗ 50-15-К55-23	М787УН75	Оловяннинский район	мусоровоз	С/N3	2020	20500	12795	16
66	ХИНО МУСОРОВОЗ	ХИНО МУСОРОВОЗ	Н743ОТ75	Оловяннинский район	мусоровоз	С/И3	1995	5125	2960	10
67	МКЗ 50-15-К55-22	(на шасси КАМАЗ 53605-А5)	М023ХВ75	Ононский район	мусоровоз	С	2019	20500	12795	16
68	МИЦУБИСИ ФУСО ФАТЙТЕР	MITSUBISHI FUSO FIGHTER	Н662ОВ125	Петровск-Забайкальский район	мусоровоз	С/И2	1991	11610	4890	8,4
69	(на шасси КАМАЗ 53605-А5)	МКЗ 50-15-К55-22	М992УВ75	Петровск-Забайкальский район	мусоровоз	С	2019	20500	12795	16
70	HINO	HINO RANGER	М373ТВ75	г. Чита (помешковый)	мусоровоз	С	1997	7955	4590	0
71	НИССАН ДИЗЕЛЬ КОНДОР	НИССАН ДИЗЕЛЬ КОНДОР	М939ХК75	г. Чита (помешковый)	мусоровоз	С/N3	1987	7845	3430	
72	HYUNDAI	HD65	М350УЕ75	Приаргунский муниципальный округ	мусоровоз	С	2011	6195	2500	4,7
73	ГАЗ	КО-440-2	М282КО75	Приаргунский муниципальный округ	мусоровоз	С	2015	8100	4950	4,7
74	TOYOTA	DUNA	М968МТ 75	г. Чита (прочие ТС)	мусоровоз	С	2002	7955	4080	
75	7084В4	7084В4	М246УТ75	Сретенский район	мусоровоз	С/И3	2020	20500	9825	16
76	Хино Ренджер	HINO RANGER	М763УС75	Тунгокоченский муниципальный округ	мусоровоз	С/N3	1992	9450	4290	10
77	7084В4	7084В4	М960УН75	Улётовский район	мусоровоз	С/N3	2020	20500	9825	16
78	КамаЗ	7084В4	Е261УТ75	Улётовский район	мусоровоз	С	2020	20500	9825	16
79	Хино Ренджер	HINO RANGER	Н225ОР75	Хилокский район	мусоровоз	С	1986	7990	4075	10
80	Ниссан	Ниссан Дизель Кондор	Н213ОА125	Хилокский район	мусоровоз	С	2003	7845	3430	8,4

№ п/п	Марка	Модель	Гос.номер	Прикреплён к	Наименование (тип ТС)	Категория ТС	Год изготовления ТС	Разрешённая максимальная масса	Масса без нагрузки, кг	Объём бункера, куб. м.
81	7084В4	7084В4	М970УН75	Чернышевский район	мусоровоз	С/N3	2020	20500	9825	16
82	(На шассиКАМАЗ 53605-А5)	МКЗ 50-15-К55-22	М800ОМ75	Чернышевский район	мусоровоз	С	2019	20500	12795	16
83	7084В4	7084В4	М263ТУ75	Читинский район	мусоровоз	С/N3	2020	20500	9825	0
84	ИСУЗУ ФОРВАРД	ISUZU FORWARD	У032НХ125	Читинский район	мусоровоз	С	1993	7760	5516	0
85	MAZ	КО-449-41 MAZ438043	Н589ЕК75	Читинский район	мусоровоз	С/N3	2013	12500	8050	
86	НИССАН ДИЗЕЛЬ КОНДОР	NISSAN DIESRL CONDOR	Н883ОВ125	Читинский район	мусоровоз	С/N2	2020	9160	4230	0
87	КАМАЗ 65116-А4МУСОРОВОЗ	КАМАЗ 65116-А4МУСОРОВОЗ	М456ХК75	Читинский район	мусоровоз	С/М1	2014	22850	9870	0
88	7084В4	7084В4	М267УТ75	Шелопугинский район	мусоровоз	С/И3	2020	20500	9825	16
89	7084В4	7084В4	К117ХК75	Шилкинский район	мусоровоз	С/И3	2020	20500	9825	16
90	ИСУЗУ ФОРВАРД	ISUZU FORWARD	Н395ОА125	Шилкинский район	мусоровоз	С	2005	8630	4290	8,4
91	(На шассиКАМАЗ 53605-А5)	МКЗ 50-15-К55-22	М927ХВ75	Шилкинский район	мусоровоз	С	2019	20500	12795	16

ПРИЛОЖЕНИЕ А17
к территориальной схеме обращения с
отходами Забайкальского края

Существующая схема транспортирования ТКО в 2022 году

№	Наименование муниципального образования	Наименование населённого пункта	Объект размещения, на который осуществляется вывоз ТКО
1	Городской округ «Город Чита»	г. Чита	свалка ТКО г. Чита*
2	Городской округ «Город Петровск-Забайкальский»	г. Петровск-Забайкальский	свалка ТКО г. Петровск-Забайкальский
3	Городской округ ЗАТО п. Горный	пгт. Горный	свалка ТКО с. Улёты***
4	Городской округ «Посёлок Агинское»	пгт. Агинское	свалка ТКО пгт. Агинское
5	Муниципальный район «Агинский район»	пгт. Агинское	свалка ТКО пгт. Агинское
6	Муниципальный район «Агинский район»	пгт. Новоорловск	свалка ТКО пгт. Агинское
7	Муниципальный район «Агинский район»	пгт. Орловский	свалка ТКО пгт. Агинское
8	Муниципальный район «Агинский район»	с. Амитхаша	свалка ТКО пгт. Агинское
9	Муниципальный район «Агинский район»	с. Аргалей	свалка ТКО пгт. Агинское
10	Муниципальный район «Агинский район»	с. Баян-Булак	свалка ТКО пгт. Агинское
11	Муниципальный район «Агинский район»	с. Будулан	свалка ТКО пгт. Агинское
12	Муниципальный район «Агинский район»	с. Булактуй	свалка ТКО пгт. Агинское
13	Муниципальный район «Агинский район»	с. Верхний Кункур	свалка ТКО пгт. Агинское
14	Муниципальный район «Агинский район»	с. Восточная Амитхаша	свалка ТКО пгт. Агинское
15	Муниципальный район «Агинский район»	с. Гунэй	свалка ТКО пгт. Агинское
16	Муниципальный район «Агинский район»	с. Западный Будулан	свалка ТКО пгт. Агинское
17	Муниципальный район «Агинский район»	с. Заречный Челутай	свалка ТКО пгт. Агинское
18	Муниципальный район «Агинский район»	с. Кункур	свалка ТКО пгт. Агинское
19	Муниципальный район «Агинский район»	с. Лаха	свалка ТКО пгт. Агинское
20	Муниципальный район «Агинский район»	с. Сахюрта	свалка ТКО пгт. Агинское
21	Муниципальный район «Агинский район»	с. Судунтуй	свалка ТКО пгт. Агинское
22	Муниципальный район «Агинский район»	с. Урда-Ага	свалка ТКО пгт. Агинское
23	Муниципальный район «Агинский район»	с. Хойто-Ага	свалка ТКО пгт. Агинское
24	Муниципальный район «Агинский район»	с. Хусатуй	свалка ТКО пгт. Агинское
25	Муниципальный район «Агинский район»	с. Цокто-Хангил	свалка ТКО пгт. Агинское
26	Муниципальный район «Агинский район»	с. Челутай	свалка ТКО пгт. Агинское
27	Муниципальный район «Агинский район»	с. Южный Аргалей	свалка ТКО пгт. Агинское
28	Акшинский муниципальный округ Забайкальского края	с. Акша	свалка ТКО с. Акша
29	Акшинский муниципальный округ Забайкальского края	с. Бытэв	свалка ТКО с. Акша
30	Акшинский муниципальный округ Забайкальского края	с. Дорожное	свалка ТКО с. Акша
31	Акшинский муниципальный округ Забайкальского края	с. Курулга	свалка ТКО с. Акша
32	Акшинский муниципальный округ Забайкальского края	с. Могойтуй	свалка ТКО с. Акша
33	Акшинский муниципальный округ Забайкальского края	с. Нарасун	свалка ТКО с. Акша
34	Акшинский муниципальный округ Забайкальского края	с. Новоказачинск	свалка ТКО с. Акша
35	Акшинский муниципальный округ Забайкальского края	с. Новокургатай	свалка ТКО с. Акша
36	Акшинский муниципальный округ Забайкальского края	с. Орой	свалка ТКО с. Акша
37	Акшинский муниципальный округ Забайкальского края	с. Такеча	свалка ТКО с. Акша
38	Акшинский муниципальный округ Забайкальского края	с. Тохтор	свалка ТКО с. Акша
39	Акшинский муниципальный округ Забайкальского края	с. Убур-Тохтор	свалка ТКО с. Акша
40	Акшинский муниципальный округ Забайкальского края	с. Улача	свалка ТКО с. Акша
41	Акшинский муниципальный округ Забайкальского края	с. Урейск	свалка ТКО с. Акша
42	Акшинский муниципальный округ Забайкальского края	с. Усть-Иля	свалка ТКО с. Акша
43	Александрово-Заводский муниципальный округ Забайкальского края	с. Александровский Завод	свалка ТКО с. Александровский Завод
44	Александрово-Заводский муниципальный округ Забайкальского края	с. Базаново	свалка ТКО с. Александровский Завод
45	Александрово-Заводский муниципальный округ Забайкальского края	с. Бохто	свалка ТКО с. Александровский Завод
46	Александрово-Заводский муниципальный округ Забайкальского края	с. Бугунтай	свалка ТКО с. Александровский Завод
47	Александрово-Заводский муниципальный округ Забайкальского края	с. Васильевский Хутор	свалка ТКО с. Александровский Завод
48	Александрово-Заводский муниципальный округ Забайкальского края	с. Верхний Аленуй	свалка ТКО с. Александровский Завод
49	Александрово-Заводский муниципальный округ Забайкальского края	с. Журавлёво	свалка ТКО с. Александровский Завод
50	Александрово-Заводский муниципальный округ Забайкальского края	с. Кирилиха	свалка ТКО с. Александровский Завод
51	Александрово-Заводский муниципальный округ Забайкальского края	с. Клин	свалка ТКО с. Александровский Завод
52	Александрово-Заводский муниципальный округ Забайкальского края	с. Кокуй 1-й	свалка ТКО с. Александровский Завод
53	Александрово-Заводский муниципальный округ Забайкальского края	с. Кокуй 2-й	свалка ТКО с. Александровский Завод
54	Александрово-Заводский муниципальный округ Забайкальского края	с. Красноярово	свалка ТКО с. Александровский Завод
55	Александрово-Заводский муниципальный округ Забайкальского края	с. Кузнецово	свалка ТКО с. Александровский Завод
56	Александрово-Заводский муниципальный округ Забайкальского края	с. Кутугай	свалка ТКО с. Александровский Завод
57	Александрово-Заводский муниципальный округ Забайкальского края	с. Манкечур	свалка ТКО с. Александровский Завод
58	Александрово-Заводский муниципальный округ Забайкальского края	с. Маньково	свалка ТКО с. Александровский Завод
59	Александрово-Заводский муниципальный округ Забайкальского края	с. Мулино	свалка ТКО с. Александровский Завод
60	Александрово-Заводский муниципальный округ Забайкальского края	с. Николаевка	свалка ТКО с. Александровский Завод
61	Александрово-Заводский муниципальный округ Забайкальского края	с. Новый Акатуй	свалка ТКО с. Александровский Завод
62	Александрово-Заводский муниципальный округ Забайкальского края	с. Онон-Борзя	свалка ТКО с. Александровский Завод
63	Александрово-Заводский муниципальный округ Забайкальского края	с. Савво-Борзя	свалка ТКО с. Александровский Завод
64	Александрово-Заводский муниципальный округ Забайкальского края	с. Старый Акатуй	свалка ТКО с. Александровский Завод
65	Александрово-Заводский муниципальный округ Забайкальского края	с. Чиндагатай	свалка ТКО с. Александровский Завод
66	Александрово-Заводский муниципальный округ Забайкальского края	с. Шара	свалка ТКО с. Александровский Завод

№	Наименование муниципального образования	Наименование населённого пункта	Объект размещения, на который осуществляется вывоз ТКО
67	Александрово-Заводский муниципальный округ Забайкальского края	с. Шаракан	свалка ТКО с. Александровский Завод
68	Александрово-Заводский муниципальный округ Забайкальского края	с. Шаранча	свалка ТКО с. Александровский Завод
69	Муниципальный район «Балейский район»	г. Балей	свалка ТКО г. Балей
70	Муниципальный район «Балейский район»	нп. Лесоучасток Саранная	свалка ТКО г. Балей
71	Муниципальный район «Балейский район»	нп. Рудник Жетково	свалка ТКО г. Балей
72	Муниципальный район «Балейский район»	с. Алия	свалка ТКО г. Балей
73	Муниципальный район «Балейский район»	с. Большое Казаково	свалка ТКО г. Балей
74	Муниципальный район «Балейский район»	с. Бочкарёво	свалка ТКО г. Балей
75	Муниципальный район «Балейский район»	с. Буторино	свалка ТКО г. Балей
76	Муниципальный район «Балейский район»	с. Верхний Кокуй	свалка ТКО г. Балей
77	Муниципальный район «Балейский район»	с. Гробово	свалка ТКО г. Балей
78	Муниципальный район «Балейский район»	с. Ёлкино	свалка ТКО г. Балей
79	Муниципальный район «Балейский район»	с. Жетково	свалка ТКО г. Балей
80	Муниципальный район «Балейский район»	с. Жидка	свалка ТКО г. Балей
81	Муниципальный район «Балейский район»	с. Журавлёво	свалка ТКО г. Балей
82	Муниципальный район «Балейский район»	с. Казаковский Промысел	свалка ТКО г. Балей
83	Муниципальный район «Балейский район»	с. Колобово	свалка ТКО г. Балей
84	Муниципальный район «Балейский район»	с. Лесково	свалка ТКО г. Балей
85	Муниципальный район «Балейский район»	с. Ложниково (СП «Нижнегирюнинское»)	свалка ТКО г. Балей
86	Муниципальный район «Балейский район»	с. Ложниково (СП «Подойницынское»)	свалка ТКО г. Балей
87	Муниципальный район «Балейский район»	с. Матусово	свалка ТКО г. Балей
88	Муниципальный район «Балейский район»	с. Нижнее Гирюнино	свалка ТКО г. Балей
89	Муниципальный район «Балейский район»	с. Нижний Ильдикан	свалка ТКО г. Балей
90	Муниципальный район «Балейский район»	с. Нижний Кокуй	свалка ТКО г. Балей
91	Муниципальный район «Балейский район»	с. Новоивановка	свалка ТКО г. Балей
92	Муниципальный район «Балейский район»	с. Онохово	свалка ТКО г. Балей
93	Муниципальный район «Балейский район»	с. Подойницыно	свалка ТКО г. Балей
94	Муниципальный район «Балейский район»	с. Унда	свалка ТКО г. Балей
95	Муниципальный район «Балейский район»	с. Ундино-Поселье	свалка ТКО г. Балей
96	Муниципальный район «Балейский район»	с. Ургучан	свалка ТКО г. Балей
97	Муниципальный район «Балейский район»	с. Усть-Ягьё	свалка ТКО г. Балей
98	Муниципальный район «Борзинский район»	г. Борзя	свалка ТКО г. Борзя
99	Муниципальный район «Борзинский район»	пгт. Шерловая Гора	свалка ТКО г. Борзя
100	Муниципальный район «Борзинский район»	рзд. Зун-Торей	свалка ТКО г. Борзя
101	Муниципальный район «Борзинский район»	с. Акурай	свалка ТКО г. Борзя
102	Муниципальный район «Борзинский район»	с. Биликтуй	свалка ТКО г. Борзя
103	Муниципальный район «Борзинский район»	с. Ключевское	свалка ТКО г. Борзя
104	Муниципальный район «Борзинский район»	с. Кондуй	свалка ТКО г. Борзя
105	Муниципальный район «Борзинский район»	с. Контой	свалка ТКО г. Борзя
106	Муниципальный район «Борзинский район»	с. Курунзулай	свалка ТКО г. Борзя
107	Муниципальный район «Борзинский район»	с. Малый Соловьёвск	свалка ТКО г. Борзя
108	Муниципальный район «Борзинский район»	с. Новоборзинское	свалка ТКО г. Борзя
109	Муниципальный район «Борзинский район»	с. Олдонда	свалка ТКО г. Борзя
110	Муниципальный район «Борзинский район»	с. Передняя Бырка	свалка ТКО г. Борзя
111	Муниципальный район «Борзинский район»	с. Приозёрное	свалка ТКО г. Борзя
112	Муниципальный район «Борзинский район»	с. Соктуй	свалка ТКО г. Борзя
113	Муниципальный район «Борзинский район»	с. Соловьёвск	свалка ТКО г. Борзя
114	Муниципальный район «Борзинский район»	с. Тасырхой	свалка ТКО г. Борзя
115	Муниципальный район «Борзинский район»	с. Усть-Озёрная	свалка ТКО г. Борзя
116	Муниципальный район «Борзинский район»	с. Хада-Булак	свалка ТКО г. Борзя
117	Муниципальный район «Борзинский район»	с. Цаган-Олуй	свалка ТКО г. Борзя
118	Муниципальный район «Борзинский район»	с. Чемусово	свалка ТКО г. Борзя
119	Муниципальный район «Борзинский район»	с. Чиндант 2-й	свалка ТКО г. Борзя
120	Муниципальный район «Борзинский район»	с. Шоноктуй	свалка ТКО г. Борзя
121	Муниципальный район «Борзинский район»	с. Южное	свалка ТКО г. Борзя
122	Муниципальный район «Газимуро-Заводский район»	нп. Рудник Солонечный	свалка ТКО с. Газимурский Завод
123	Муниципальный район «Газимуро-Заводский район»	пст. Новоширокинский	свалка ТКО с. Газимурский Завод
124	Муниципальный район «Газимуро-Заводский район»	с. Бурукан	свалка ТКО с. Газимурский Завод
125	Муниципальный район «Газимуро-Заводский район»	с. Верхнее Солонечное (4 человека)	свалка ТКО с. Газимурский Завод
126	Муниципальный район «Газимуро-Заводский район»	с. Газимурские Кавыкучи	свалка ТКО с. Газимурский Завод
127	Муниципальный район «Газимуро-Заводский район»	с. Газимурский Завод	свалка ТКО с. Газимурский Завод
128	Муниципальный район «Газимуро-Заводский район»	с. Догьё	свалка ТКО с. Газимурский Завод
129	Муниципальный район «Газимуро-Заводский район»	с. Закаменная	свалка ТКО с. Газимурский Завод
130	Муниципальный район «Газимуро-Заводский район»	с. Игдоча	свалка ТКО с. Газимурский Завод
131	Муниципальный район «Газимуро-Заводский район»	с. Калдага	свалка ТКО с. Газимурский Завод
132	Муниципальный район «Газимуро-Заводский район»	с. Корабль	свалка ТКО с. Газимурский Завод
133	Муниципальный район «Газимуро-Заводский район»	с. Кунгара	свалка ТКО с. Газимурский Завод
134	Муниципальный район «Газимуро-Заводский район»	с. Курюмдюкан	свалка ТКО с. Газимурский Завод
135	Муниципальный район «Газимуро-Заводский район»	с. Луговское	свалка ТКО с. Газимурский Завод
136	Муниципальный район «Газимуро-Заводский район»	с. Новый Батакан (1 человек)	свалка ТКО с. Газимурский Завод
137	Муниципальный район «Газимуро-Заводский район»	с. Павловск	свалка ТКО с. Газимурский Завод
138	Муниципальный район «Газимуро-Заводский район»	с. Солонцы	свалка ТКО с. Газимурский Завод
139	Муниципальный район «Газимуро-Заводский район»	с. Тайна	свалка ТКО с. Газимурский Завод
140	Муниципальный район «Газимуро-Заводский район»	с. Трубачёво	свалка ТКО с. Газимурский Завод
141	Муниципальный район «Газимуро-Заводский район»	с. Ушмун	свалка ТКО с. Газимурский Завод
142	Муниципальный район «Газимуро-Заводский район»	с. Широкая	свалка ТКО с. Газимурский Завод
143	Муниципальный район «Газимуро-Заводский район»	с. Ямкун	свалка ТКО с. Газимурский Завод
144	Муниципальный район «Дульдургинский район»	с. Алханай	свалка ТКО с. Дульдурга
145	Муниципальный район «Дульдургинский район»	с. Ара-Иля	свалка ТКО с. Дульдурга
146	Муниципальный район «Дульдургинский район»	с. Бальзино	свалка ТКО с. Дульдурга
147	Муниципальный район «Дульдургинский район»	с. Верхний Таптанай	свалка ТКО с. Дульдурга
148	Муниципальный район «Дульдургинский район»	с. Восточный Зуткулей	свалка ТКО с. Дульдурга
149	Муниципальный район «Дульдургинский район»	с. Восточный Токчин	свалка ТКО с. Дульдурга
150	Муниципальный район «Дульдургинский район»	с. Дульдурга	свалка ТКО с. Дульдурга
151	Муниципальный район «Дульдургинский район»	с. Западный Токчин	свалка ТКО с. Дульдурга
152	Муниципальный район «Дульдургинский район»	с. Западный Узон	свалка ТКО с. Дульдурга
153	Муниципальный район «Дульдургинский район»	с. Зуткулей	свалка ТКО с. Дульдурга
154	Муниципальный район «Дульдургинский район»	с. Иля	свалка ТКО с. Дульдурга
155	Муниципальный район «Дульдургинский район»	с. Красноярово	свалка ТКО с. Дульдурга
156	Муниципальный район «Дульдургинский район»	с. Новый Чиндалей	свалка ТКО с. Дульдурга
157	Муниципальный район «Дульдургинский район»	с. Северный Алханай	свалка ТКО с. Дульдурга
158	Муниципальный район «Дульдургинский район»	с. Северный Зуткулей	свалка ТКО с. Дульдурга
159	Муниципальный район «Дульдургинский район»	с. Северный Узон	свалка ТКО с. Дульдурга
160	Муниципальный район «Дульдургинский район»	с. Старый Чиндалей	свалка ТКО с. Дульдурга

№	Наименование муниципального образования	Наименование населённого пункта	Объект размещения, на который осуществляется вывоз ТКО
161	Муниципальный район «Дульдургинский район»	с. Таптанай	свалка ТКО с. Дульдурга
162	Муниципальный район «Дульдургинский район»	с. Токчин	свалка ТКО с. Дульдурга
163	Муниципальный район «Дульдургинский район»	с. Узон	свалка ТКО с. Дульдурга
164	Муниципальный район «Дульдургинский район»	с. Чиндалей	свалка ТКО с. Дульдурга
165	Муниципальный район «Дульдургинский район»	с. Южный Алханай	свалка ТКО с. Дульдурга
166	Муниципальный район «Дульдургинский район»	с. Южный Зуткулей	свалка ТКО с. Дульдурга
167	Муниципальный район «Дульдургинский район»	с. Южный Узон	свалка ТКО с. Дульдурга
168	Муниципальный район «Забайкальский район»	нп. Рудник Абагайтуй	свалка ТКО пгт. Забайкальск
169	Муниципальный район «Забайкальский район»	п.ст. Билитуй	свалка ТКО пгт. Забайкальск
170	Муниципальный район «Забайкальский район»	п.ст. Даурия	свалка ТКО г. Борзя
171	Муниципальный район «Забайкальский район»	п.ст. Мациевская	свалка ТКО пгт. Забайкальск
172	Муниципальный район «Забайкальский район»	п.ст. Харанор	свалка ТКО пгт. Забайкальск
173	Муниципальный район «Забайкальский район»	пгт. Забайкальск	свалка ТКО пгт. Забайкальск
174	Муниципальный район «Забайкальский район»	пст. Красный Великан	свалка ТКО пгт. Забайкальск
175	Муниципальный район «Забайкальский район»	пст. Семиозёрье	свалка ТКО пгт. Забайкальск
176	Муниципальный район «Забайкальский район»	пст. Степной	свалка ТКО пгт. Забайкальск
177	Муниципальный район «Забайкальский район»	с. Абагайтуй	свалка ТКО пгт. Забайкальск
178	Муниципальный район «Забайкальский район»	с. Арабатук	свалка ТКО пгт. Забайкальск
179	Каларский муниципальный округ Забайкальского края	п.ст. Куанда	свалка ТКО п.ст. Куанда
180	Каларский муниципальный округ Забайкальского края	пгт. Новая Чара	свалка ТКО пгт. Новая Чара
181	Каларский муниципальный округ Забайкальского края	пст. Удокан	свалка ТКО пгт. Новая Чара
182	Каларский муниципальный округ Забайкальского края	с. Кюсть-Кемда	свалка ТКО пгт. Новая Чара
183	Каларский муниципальный округ Забайкальского края	с. Чара	свалка ТКО пгт. Новая Чара
184	Каларский муниципальный округ Забайкальского края	с. Чопо-Олого	свалка ТКО пгт. Новая Чара
185	Муниципальный район «Калганский район»	с. Бура	свалка ТКО с. Александровский Завод
186	Муниципальный район «Калганский район»	с. Верхний Калгукан	свалка ТКО с. Александровский Завод
187	Муниципальный район «Калганский район»	с. Доно	свалка ТКО с. Александровский Завод
188	Муниципальный район «Калганский район»	с. Запокровский	свалка ТКО с. Александровский Завод
189	Муниципальный район «Калганский район»	с. Кадая	свалка ТКО с. Александровский Завод
190	Муниципальный район «Калганский район»	с. Калга	свалка ТКО с. Александровский Завод
191	Муниципальный район «Калганский район»	с. Козлово	свалка ТКО с. Александровский Завод
192	Муниципальный район «Калганский район»	с. Нижний Калгукан	свалка ТКО с. Александровский Завод
193	Муниципальный район «Калганский район»	с. Средняя Борзя	свалка ТКО с. Александровский Завод
194	Муниципальный район «Калганский район»	с. Чингильтуй	свалка ТКО с. Александровский Завод
195	Муниципальный район «Калганский район»	с. Чупрово	свалка ТКО с. Александровский Завод
196	Муниципальный район «Калганский район»	с. Шивия	свалка ТКО с. Александровский Завод
197	Муниципальный район «Карымский район»	п.ст. Адриановка	свалка ТКО пгт. Карымское
198	Муниципальный район «Карымский район»	п.ст. Седловая	свалка ТКО пгт. Карымское
199	Муниципальный район «Карымский район»	п.ст. Тарская	свалка ТКО пгт. Карымское
200	Муниципальный район «Карымский район»	пгт. Дарасун	свалка ТКО пгт. Карымское
201	Муниципальный район «Карымский район»	пгт. Карымское	свалка ТКО пгт. Карымское
202	Муниципальный район «Карымский район»	пгт. Курорт-Дарасун	свалка ТКО пгт. Карымское
203	Муниципальный район «Карымский район»	пст. Олентуй	свалка ТКО пгт. Карымское
204	Муниципальный район «Карымский район»	с. Атамановка	свалка ТКО пгт. Карымское
205	Муниципальный район «Карымский район»	с. Большая Тура	свалка ТКО пгт. Карымское
206	Муниципальный район «Карымский район»	с. Верхняя Талача	свалка ТКО пгт. Карымское
207	Муниципальный район «Карымский район»	с. Жимбира	свалка ТКО пгт. Карымское
208	Муниципальный район «Карымский район»	с. Зубковщина	свалка ТКО пгт. Карымское
209	Муниципальный район «Карымский район»	с. Кадахта	свалка ТКО пгт. Карымское
210	Муниципальный район «Карымский район»	с. Кайдалово	свалка ТКО пгт. Карымское
211	Муниципальный район «Карымский район»	с. Каланга	свалка ТКО пгт. Карымское
212	Муниципальный район «Карымский район»	с. Кумахта	свалка ТКО пгт. Карымское
213	Муниципальный район «Карымский район»	с. Маяки	свалка ТКО пгт. Карымское
214	Муниципальный район «Карымский район»	с. Нарын-Талача	свалка ТКО пгт. Карымское
215	Муниципальный район «Карымский район»	с. Новодоронинск	свалка ТКО пгт. Карымское
216	Муниципальный район «Карымский район»	с. Подлесное	свалка ТКО пгт. Карымское
217	Муниципальный район «Карымский район»	с. Поселье	свалка ТКО пгт. Карымское
218	Муниципальный район «Карымский район»	с. Северная Кадахта (12 человек)	свалка ТКО пгт. Карымское
219	Муниципальный район «Карымский район»	с. Солонцово	свалка ТКО пгт. Карымское
220	Муниципальный район «Карымский район»	с. Средняя Талача	свалка ТКО пгт. Карымское
221	Муниципальный район «Карымский район»	с. Тыргетуй	свалка ТКО пгт. Карымское
222	Муниципальный район «Карымский район»	с. Урульга	свалка ТКО пгт. Карымское
223	Муниципальный район «Карымский район»	с. Усть-Нацигун	свалка ТКО пгт. Карымское
224	Муниципальный район «Карымский район»	с. Шара-Горохон	свалка ТКО пгт. Карымское
225	Муниципальный район «Город Краснокаменск и Краснокаменский район»	г. Краснокаменск	полигон ТКО г. Краснокаменск
226	Муниципальный район «Город Краснокаменск и Краснокаменский район»	п.ст. Арамогойтуй	полигон ТКО г. Краснокаменск
227	Муниципальный район «Город Краснокаменск и Краснокаменский район»	п.ст. Урулюнгуй	полигон ТКО г. Краснокаменск
228	Муниципальный район «Город Краснокаменск и Краснокаменский район»	пст. Ковыли	полигон ТКО г. Краснокаменск
229	Муниципальный район «Город Краснокаменск и Краснокаменский район»	пст. Куйтун	полигон ТКО г. Краснокаменск
230	Муниципальный район «Город Краснокаменск и Краснокаменский район»	пст. Целинный	полигон ТКО г. Краснокаменск
231	Муниципальный район «Город Краснокаменск и Краснокаменский район»	пст. Юбилейный	полигон ТКО г. Краснокаменск
232	Муниципальный район «Город Краснокаменск и Краснокаменский район»	с. Богдановка	полигон ТКО г. Краснокаменск
233	Муниципальный район «Город Краснокаменск и Краснокаменский район»	с. Брусиловка	полигон ТКО г. Краснокаменск
234	Муниципальный район «Город Краснокаменск и Краснокаменский район»	с. Кайластуй	полигон ТКО г. Краснокаменск
235	Муниципальный район «Город Краснокаменск и Краснокаменский район»	с. Капцегайтуй	полигон ТКО г. Краснокаменск
236	Муниципальный район «Город Краснокаменск и Краснокаменский район»	с. Маргуцек	полигон ТКО г. Краснокаменск
237	Муниципальный район «Город Краснокаменск и Краснокаменский район»	с. Соктуй-Милозан	полигон ТКО г. Краснокаменск
238	Муниципальный район «Город Краснокаменск и Краснокаменский район»	с. Среднеаргунск	полигон ТКО г. Краснокаменск
239	Муниципальный район «Красночикойский район»	с. Александровка	свалка ТКО с. Красный Чикой
240	Муниципальный район «Красночикойский район»	с. Альбитуй	свалка ТКО с. Красный Чикой
241	Муниципальный район «Красночикойский район»	с. Архангельское	свалка ТКО с. Красный Чикой
242	Муниципальный район «Красночикойский район»	с. Афонькино	свалка ТКО с. Красный Чикой

№	Наименование муниципального образования	Наименование населённого пункта	Объект размещения, на который осуществляется вывоз ТКО
243	Муниципальный район «Красночикойский район»	с. Аца	свалка ТКО с. Красный Чикой
244	Муниципальный район «Красночикойский район»	с. Байхор	свалка ТКО с. Красный Чикой
245	Муниципальный район «Красночикойский район»	с. Барахоево	свалка ТКО с. Красный Чикой
246	Муниципальный район «Красночикойский район»	с. Большаково	свалка ТКО с. Красный Чикой
247	Муниципальный район «Красночикойский район»	с. Бурсомон	свалка ТКО с. Красный Чикой
248	Муниципальный район «Красночикойский район»	с. Быково	свалка ТКО с. Красный Чикой
249	Муниципальный район «Красночикойский район»	с. Верхний Шергольджин	свалка ТКО с. Красный Чикой
250	Муниципальный район «Красночикойский район»	с. Гремяча	свалка ТКО с. Красный Чикой
251	Муниципальный район «Красночикойский район»	с. Жиндо 1-е	свалка ТКО с. Красный Чикой
252	Муниципальный район «Красночикойский район»	с. Жиндо 2-е	свалка ТКО с. Красный Чикой
253	Муниципальный район «Красночикойский район»	с. Жиндокон	свалка ТКО с. Красный Чикой
254	Муниципальный район «Красночикойский район»	с. Захарово	свалка ТКО с. Красный Чикой
255	Муниципальный район «Красночикойский район»	с. Конкино	свалка ТКО с. Красный Чикой
256	Муниципальный район «Красночикойский район»	с. Коротково	свалка ТКО с. Красный Чикой
257	Муниципальный район «Красночикойский район»	с. Красные Речки	свалка ТКО с. Красный Чикой
258	Муниципальный район «Красночикойский район»	с. Красный Чикой	свалка ТКО с. Красный Чикой
259	Муниципальный район «Красночикойский район»	с. Малоархангельск	свалка ТКО с. Красный Чикой
260	Муниципальный район «Красночикойский район»	с. Мостовка	свалка ТКО с. Красный Чикой
261	Муниципальный район «Красночикойский район»	с. Нижний Нарым	свалка ТКО с. Красный Чикой
262	Муниципальный район «Красночикойский район»	с. Осиновка	свалка ТКО с. Красный Чикой
263	Муниципальный район «Красночикойский район»	с. Урлук	свалка ТКО с. Красный Чикой
264	Муниципальный район «Красночикойский район»	с. Усть-Урлук	свалка ТКО с. Красный Чикой
265	Муниципальный район «Красночикойский район»	с. Фомичёво	свалка ТКО с. Красный Чикой
266	Муниципальный район «Красночикойский район»	с. Черемхово	свалка ТКО с. Красный Чикой
267	Муниципальный район «Красночикойский район»	с. Шимбилик	свалка ТКО с. Красный Чикой
268	Муниципальный район «Красночикойский район»	с. Этытэй	свалка ТКО с. Красный Чикой
269	Муниципальный район «Красночикойский район»	с. Ядрихино	свалка ТКО с. Красный Чикой
270	Муниципальный район «Кыринский район»	с. Алтан	свалка ТКО с. Кыра
271	Муниципальный район «Кыринский район»	с. Билютуй	свалка ТКО с. Кыра
272	Муниципальный район «Кыринский район»	с. Букукун	свалка ТКО с. Кыра
273	Муниципальный район «Кыринский район»	с. Былыра	свалка ТКО с. Кыра
274	Муниципальный район «Кыринский район»	с. Верхний Ульхун	свалка ТКО с. Кыра
275	Муниципальный район «Кыринский район»	с. Гавань	свалка ТКО с. Кыра
276	Муниципальный район «Кыринский район»	с. Кыра	свалка ТКО с. Кыра
277	Муниципальный район «Кыринский район»	с. Любовь	свалка ТКО с. Кыра
278	Муниципальный район «Кыринский район»	с. Мангут	свалка ТКО с. Кыра
279	Муниципальный район «Кыринский район»	с. Михайло-Павловск	свалка ТКО с. Кыра
280	Муниципальный район «Кыринский район»	с. Мордой	свалка ТКО с. Кыра
281	Муниципальный район «Кыринский район»	с. Нижний Стан	свалка ТКО с. Кыра
282	Муниципальный район «Кыринский район»	с. Тарбальджей	свалка ТКО с. Кыра
283	Муниципальный район «Кыринский район»	с. Турген	свалка ТКО с. Кыра
284	Муниципальный район «Кыринский район»	с. Тырин	свалка ТКО с. Кыра
285	Муниципальный район «Кыринский район»	с. Ульхун-Партия	свалка ТКО с. Кыра
286	Муниципальный район «Кыринский район»	с. Хапчеранга	свалка ТКО с. Кыра
287	Муниципальный район «Кыринский район»	с. Шумунда	свалка ТКО с. Кыра
288	Муниципальный район «Могойтуйский район»	п.ст. Ага	свалка ТКО пгт. Могойтуй
289	Муниципальный район «Могойтуйский район»	п.ст. Булак	свалка ТКО пгт. Могойтуй
290	Муниципальный район «Могойтуйский район»	п.ст. Бурятская	свалка ТКО пгт. Могойтуй
291	Муниципальный район «Могойтуйский район»	п.ст. Остречная	свалка ТКО пгт. Могойтуй
292	Муниципальный район «Могойтуйский район»	пгт. Могойтуй	свалка ТКО пгт. Могойтуй
293	Муниципальный район «Могойтуйский район»	рзд. 71	свалка ТКО пгт. Могойтуй
294	Муниципальный район «Могойтуйский район»	с. Ага-Хангил	свалка ТКО пгт. Могойтуй
295	Муниципальный район «Могойтуйский район»	с. Ара-Булак	свалка ТКО пгт. Могойтуй
296	Муниципальный район «Могойтуйский район»	с. Бильчиртуй	свалка ТКО пгт. Могойтуй
297	Муниципальный район «Могойтуйский район»	с. Боржигантай	свалка ТКО пгт. Могойтуй
298	Муниципальный район «Могойтуйский район»	с. Верхняя Ага	свалка ТКО пгт. Могойтуй
299	Муниципальный район «Могойтуйский район»	с. Догой	свалка ТКО пгт. Могойтуй
300	Муниципальный район «Могойтуйский район»	с. Зугалай	свалка ТКО пгт. Могойтуй
301	Муниципальный район «Могойтуйский район»	с. Курильжа	свалка ТКО пгт. Могойтуй
302	Муниципальный район «Могойтуйский район»	с. Кусоча	свалка ТКО пгт. Могойтуй
303	Муниципальный район «Могойтуйский район»	с. Нарин (нет проезда для спецтехники)	свалка ТКО пгт. Могойтуй
304	Муниципальный район «Могойтуйский район»	с. Нижняя Ага	свалка ТКО пгт. Могойтуй
305	Муниципальный район «Могойтуйский район»	с. Нуринск	свалка ТКО пгт. Могойтуй
306	Муниципальный район «Могойтуйский район»	с. Ортуй	свалка ТКО пгт. Могойтуй
307	Муниципальный район «Могойтуйский район»	с. Толон	свалка ТКО пгт. Могойтуй
308	Муниципальный район «Могойтуйский район»	с. Уронай (нет проезда для спецтехники)	свалка ТКО пгт. Могойтуй
309	Муниципальный район «Могойтуйский район»	с. Усть-Нарин	свалка ТКО пгт. Могойтуй
310	Муниципальный район «Могойтуйский район»	с. Ушарбай	свалка ТКО пгт. Могойтуй
311	Муниципальный район «Могойтуйский район»	с. Хайласан	свалка ТКО пгт. Могойтуй
312	Муниципальный район «Могойтуйский район»	с. Хара-Шибирь	свалка ТКО пгт. Могойтуй
313	Муниципальный район «Могойтуйский район»	с. Харганаша	свалка ТКО пгт. Могойтуй
314	Муниципальный район «Могойтуйский район»	с. Цаган-Ола	свалка ТКО пгт. Могойтуй
315	Муниципальный район «Могойтуйский район»	с. Цаган-Челутай	свалка ТКО пгт. Могойтуй
316	Муниципальный район «Могойтуйский район»	с. Цугол	свалка ТКО пгт. Могойтуй
317	Муниципальный район «Могочинский район»	г. Могоча	свалка ТКО г. Могоча
318	Муниципальный район «Могочинский район»	п.ст. Артеушка	свалка ТКО г. Могоча
319	Муниципальный район «Могочинский район»	п.ст. Кислый Ключ	свалка ТКО г. Могоча
320	Муниципальный район «Могочинский район»	п.ст. Сбега	свалка ТКО г. Могоча
321	Муниципальный район «Могочинский район»	п.ст. Семиозёрный	свалка ТКО г. Могоча
322	Муниципальный район «Могочинский район»	п.ст. Таптугары	свалка ТКО г. Могоча
323	Муниципальный район «Могочинский район»	пгт. Амазар	свалка ТКО г. Могоча
324	Муниципальный район «Могочинский район»	пгт. Давенда	свалка ТКО г. Могоча
325	Муниципальный район «Могочинский район»	пгт. Ключевский	свалка ТКО г. Могоча
326	Муниципальный район «Могочинский район»	пгт. Ксеньевка	свалка ТКО г. Могоча
327	Муниципальный район «Могочинский район»	с. Кудеча	свалка ТКО г. Могоча
328	Муниципальный район «Могочинский район»	с. Чалдонка	свалка ТКО г. Могоча
329	Муниципальный район «Могочинский район»	ст. Блок-Пост Красавка	свалка ТКО г. Могоча
330	Муниципальный район «Нерчинский район»	г. Нерчинск	свалка ТКО г. Нерчинск**
331	Муниципальный район «Нерчинский район»	пгт. Приисковый	свалка ТКО г. Нерчинск**
332	Муниципальный район «Нерчинский район»	пст. Заречный	свалка ТКО г. Нерчинск**
333	Муниципальный район «Нерчинский район»	пст. Нагорный	свалка ТКО г. Нерчинск**
334	Муниципальный район «Нерчинский район»	с. Алеур	свалка ТКО г. Нерчинск**
335	Муниципальный район «Нерчинский район»	с. Андронниково	свалка ТКО г. Нерчинск**
336	Муниципальный район «Нерчинский район»	с. Беломестного	свалка ТКО г. Нерчинск**
337	Муниципальный район «Нерчинский район»	с. Берёзово	свалка ТКО г. Нерчинск**
338	Муниципальный район «Нерчинский район»	с. Бишигино	свалка ТКО г. Нерчинск**

№	Наименование муниципального образования	Наименование населённого пункта	Объект размещения, на который осуществляется вывоз ТКО
339	Муниципальный район «Нерчинский район»	с. Большой Луг	свалка ТКО г. Нерчинск**
340	Муниципальный район «Нерчинский район»	с. Верхние Ключи	свалка ТКО г. Нерчинск**
341	Муниципальный район «Нерчинский район»	с. Верхний Умыкэй	свалка ТКО г. Нерчинск**
342	Муниципальный район «Нерчинский район»	с. Волочаевка	свалка ТКО г. Нерчинск**
343	Муниципальный район «Нерчинский район»	с. Знаменка	свалка ТКО г. Нерчинск**
344	Муниципальный район «Нерчинский район»	с. Зюльзикан	свалка ТКО г. Нерчинск**
345	Муниципальный район «Нерчинский район»	с. Зюльзя	свалка ТКО г. Нерчинск**
346	Муниципальный район «Нерчинский район»	с. Илим	свалка ТКО г. Нерчинск**
347	Муниципальный район «Нерчинский район»	с. Калинино	свалка ТКО г. Нерчинск**
348	Муниципальный район «Нерчинский район»	с. Кангил	свалка ТКО г. Нерчинск**
349	Муниципальный район «Нерчинский район»	с. Котельниково	свалка ТКО г. Нерчинск**
350	Муниципальный район «Нерчинский район»	с. Крупянка	свалка ТКО г. Нерчинск**
351	Муниципальный район «Нерчинский район»	с. Кулаково	свалка ТКО г. Нерчинск**
352	Муниципальный район «Нерчинский район»	с. Макеевка	свалка ТКО г. Нерчинск**
353	Муниципальный район «Нерчинский район»	с. Нижние Ключи	свалка ТКО г. Нерчинск**
354	Муниципальный район «Нерчинский район»	с. Олекан	свалка ТКО г. Нерчинск**
355	Муниципальный район «Нерчинский район»	с. Олинск	свалка ТКО г. Нерчинск**
356	Муниципальный район «Нерчинский район»	с. Пешково	свалка ТКО г. Нерчинск**
357	Муниципальный район «Нерчинский район»	с. Савватеево	свалка ТКО г. Нерчинск**
358	Муниципальный район «Нерчинский район»	с. Северная Знаменка	свалка ТКО г. Нерчинск**
359	Муниципальный район «Нерчинский район»	с. Шивки	свалка ТКО г. Нерчинск**
360	Нерчинско-Заводский муниципальный округ Забайкальского края	пст. Михайловский Участок	свалка ТКО с. Нерчинский Завод
361	Нерчинско-Заводский муниципальный округ Забайкальского края	с. Аргунск	свалка ТКО с. Нерчинский Завод
362	Нерчинско-Заводский муниципальный округ Забайкальского края	с. Байка	свалка ТКО с. Нерчинский Завод
363	Нерчинско-Заводский муниципальный округ Забайкальского края	с. Большой Зерентуй	свалка ТКО с. Нерчинский Завод
364	Нерчинско-Заводский муниципальный округ Забайкальского края	с. Булдуруй 1-й	свалка ТКО с. Нерчинский Завод
365	Нерчинско-Заводский муниципальный округ Забайкальского края	с. Булдуруй 2-й	свалка ТКО с. Нерчинский Завод
366	Нерчинско-Заводский муниципальный округ Забайкальского края	с. Георгиевка	свалка ТКО с. Нерчинский Завод
367	Нерчинско-Заводский муниципальный округ Забайкальского края	с. Горбуновка	свалка ТКО с. Нерчинский Завод
368	Нерчинско-Заводский муниципальный округ Забайкальского края	с. Горный Зерентуй	свалка ТКО с. Нерчинский Завод
369	Нерчинско-Заводский муниципальный округ Забайкальского края	с. Домасово	свалка ТКО с. Нерчинский Завод
370	Нерчинско-Заводский муниципальный округ Забайкальского края	с. Золотоноша	свалка ТКО с. Нерчинский Завод
371	Нерчинско-Заводский муниципальный округ Забайкальского края	с. Ивановка	свалка ТКО с. Нерчинский Завод
372	Нерчинско-Заводский муниципальный округ Забайкальского края	с. Ишага	свалка ТКО с. Нерчинский Завод
373	Нерчинско-Заводский муниципальный округ Забайкальского края	с. Михайловка	свалка ТКО с. Нерчинский Завод
374	Нерчинско-Заводский муниципальный округ Забайкальского края	с. Нерчинский Завод	свалка ТКО с. Нерчинский Завод
375	Нерчинско-Заводский муниципальный округ Забайкальского края	с. Олочи	свалка ТКО с. Нерчинский Завод
376	Нерчинско-Заводский муниципальный округ Забайкальского края	с. Солонечная	свалка ТКО с. Нерчинский Завод
377	Нерчинско-Заводский муниципальный округ Забайкальского края	с. Уровские Ключи	свалка ТКО с. Нерчинский Завод
378	Нерчинско-Заводский муниципальный округ Забайкальского края	с. Чалбучи-Килга	свалка ТКО с. Нерчинский Завод
379	Нерчинско-Заводский муниципальный округ Забайкальского края	с. Чашино-Ильдикан	свалка ТКО с. Нерчинский Завод
380	Нерчинско-Заводский муниципальный округ Забайкальского края	с. Широкая	свалка ТКО с. Нерчинский Завод
381	Нерчинско-Заводский муниципальный округ Забайкальского края	с. Явленка	свалка ТКО с. Нерчинский Завод
382	Муниципальный район «Оловяннинский район»	п.ст. Безречная	свалка ТКО г. Борзя
383	Муниципальный район «Оловяннинский район»	п.ст. Бырка	свалка ТКО пгт. Ясногорск
384	Муниципальный район «Оловяннинский район»	п.ст. Мирная	свалка ТКО пгт. Ясногорск
385	Муниципальный район «Оловяннинский район»	п.ст. Хада-Булак	свалка ТКО г. Борзя
386	Муниципальный район «Оловяннинский район»	п.ст. Ясная	свалка ТКО пгт. Ясногорск
387	Муниципальный район «Оловяннинский район»	пгт. Золотореченск	свалка ТКО пгт. Ясногорск
388	Муниципальный район «Оловяннинский район»	пгт. Калангуй	свалка ТКО пгт. Ясногорск
389	Муниципальный район «Оловяннинский район»	пгт. Оловянная	свалка ТКО пгт. Ясногорск
390	Муниципальный район «Оловяннинский район»	пгт. Ясногорск	свалка ТКО пгт. Ясногорск
391	Муниципальный район «Оловяннинский район»	пст. Маяк	свалка ТКО пгт. Ясногорск
392	Муниципальный район «Оловяннинский район»	пст. Тополёвка	свалка ТКО пгт. Ясногорск
393	Муниципальный район «Оловяннинский район»	пст. Уртуйский	свалка ТКО пгт. Ясногорск
394	Муниципальный район «Оловяннинский район»	с. Антия	свалка ТКО пгт. Ясногорск
395	Муниципальный район «Оловяннинский район»	с. Аренда	свалка ТКО пгт. Ясногорск
396	Муниципальный район «Оловяннинский район»	с. Булум	свалка ТКО пгт. Ясногорск
397	Муниципальный район «Оловяннинский район»	с. Бурулятуй	свалка ТКО пгт. Ясногорск
398	Муниципальный район «Оловяннинский район»	с. Верхний Ононск	свалка ТКО пгт. Ясногорск
399	Муниципальный район «Оловяннинский район»	с. Верхний Шаранай	свалка ТКО пгт. Ясногорск
400	Муниципальный район «Оловяннинский район»	с. Верхняя Турга	свалка ТКО пгт. Ясногорск
401	Муниципальный район «Оловяннинский район»	с. Долгокыча	свалка ТКО пгт. Ясногорск
402	Муниципальный район «Оловяннинский район»	с. Единение	свалка ТКО пгт. Ясногорск
403	Муниципальный район «Оловяннинский район»	с. Заря	свалка ТКО пгт. Ясногорск
404	Муниципальный район «Оловяннинский район»	с. Караксар	свалка ТКО пгт. Ясногорск
405	Муниципальный район «Оловяннинский район»	с. Комкай	свалка ТКО пгт. Ясногорск
406	Муниципальный район «Оловяннинский район»	с. Кулинда	свалка ТКО пгт. Ясногорск
407	Муниципальный район «Оловяннинский район»	с. Ононск	свалка ТКО пгт. Ясногорск
408	Муниципальный район «Оловяннинский район»	с. Победа	свалка ТКО пгт. Ясногорск
409	Муниципальный район «Оловяннинский район»	с. Степь	свалка ТКО пгт. Ясногорск
410	Муниципальный район «Оловяннинский район»	с. Турга	свалка ТКО пгт. Ясногорск
411	Муниципальный район «Оловяннинский район»	с. Улан-Цацык	свалка ТКО пгт. Ясногорск
412	Муниципальный район «Оловяннинский район»	с. Улятуй	свалка ТКО пгт. Ясногорск

№	Наименование муниципального образования	Наименование населённого пункта	Объект размещения, на который осуществляется вывоз ТКО
413	Муниципальный район «Оловяннинский район»	с. Хара-Бырка	свалка ТКО пгт. Ясногорск
414	Муниципальный район «Ононский район»	с. Байн-Цаган	свалка ТКО пгт. Агинское
415	Муниципальный район «Ононский район»	с. Большевик	свалка ТКО пгт. Агинское
416	Муниципальный район «Ононский район»	с. Буйлэсан	свалка ТКО пгт. Агинское
417	Муниципальный район «Ононский район»	с. Верхний Цасучей	свалка ТКО пгт. Агинское
418	Муниципальный район «Ононский район»	с. Заря	свалка ТКО пгт. Агинское
419	Муниципальный район «Ононский район»	с. Икарал	свалка ТКО пгт. Агинское
420	Муниципальный район «Ононский район»	с. Красная Ималка	свалка ТКО пгт. Агинское
421	Муниципальный район «Ононский район»	с. Кубухай	свалка ТКО пгт. Агинское
422	Муниципальный район «Ононский район»	с. Кулусутай	свалка ТКО пгт. Агинское
423	Муниципальный район «Ононский район»	с. Куранжа	свалка ТКО пгт. Агинское
424	Муниципальный район «Ононский район»	с. Нижний Кулусутай	свалка ТКО пгт. Агинское
425	Муниципальный район «Ононский район»	с. Нижний Цасучей	свалка ТКО пгт. Агинское
426	Муниципальный район «Ононский район»	с. Новая Заря	свалка ТКО пгт. Агинское
427	Муниципальный район «Ононский район»	с. Новый Дурулгуй	свалка ТКО пгт. Агинское
428	Муниципальный район «Ононский район»	с. Старый Дурулгуй	свалка ТКО пгт. Агинское
429	Муниципальный район «Ононский район»	с. Старый Чиндант	свалка ТКО пгт. Агинское
430	Муниципальный район «Ононский район»	с. Тут-Халтуй	свалка ТКО пгт. Агинское
431	Муниципальный район «Ононский район»	с. Урта-Харгана	свалка ТКО пгт. Агинское
432	Муниципальный район «Ононский район»	с. Усть-Борзя	свалка ТКО пгт. Агинское
433	Муниципальный район «Ононский район»	с. Усть-Ималка	свалка ТКО пгт. Агинское
434	Муниципальный район «Ононский район»	с. Усть-Лиска	свалка ТКО пгт. Агинское
435	Муниципальный район «Ононский район»	с. Холуй-База	свалка ТКО пгт. Агинское
436	Муниципальный район «Ононский район»	с. Чиндант 1-й	свалка ТКО пгт. Агинское
437	Муниципальный район «Петровск-Забайкальский район»	г. Петровск-Забайкальский	свалка ТКО г. Петровск-Забайкальский
438	Муниципальный район «Петровск-Забайкальский район»	нп. Лесоучасток Катангар	свалка ТКО г. Петровск-Забайкальский
439	Муниципальный район «Петровск-Забайкальский район»	пгт. Новопавловка	свалка ТКО г. Петровск-Забайкальский
440	Муниципальный район «Петровск-Забайкальский район»	с. Алентуй	свалка ТКО г. Петровск-Забайкальский
441	Муниципальный район «Петровск-Забайкальский район»	с. Баляга	свалка ТКО г. Петровск-Забайкальский
442	Муниципальный район «Петровск-Забайкальский район»	с. Баляга-Катангар	свалка ТКО г. Петровск-Забайкальский
443	Муниципальный район «Петровск-Забайкальский район»	с. Голяткино	свалка ТКО г. Петровск-Забайкальский
444	Муниципальный район «Петровск-Забайкальский район»	с. Зугмара	свалка ТКО г. Петровск-Забайкальский
445	Муниципальный район «Петровск-Забайкальский район»	с. Кандобаево	свалка ТКО г. Петровск-Забайкальский
446	Муниципальный район «Петровск-Забайкальский район»	с. Катаево	свалка ТКО г. Петровск-Забайкальский
447	Муниципальный район «Петровск-Забайкальский район»	с. Катангар	свалка ТКО г. Петровск-Забайкальский
448	Муниципальный район «Петровск-Забайкальский район»	с. Красная Долина	свалка ТКО г. Петровск-Забайкальский
449	Муниципальный район «Петровск-Забайкальский район»	с. Кули	свалка ТКО г. Петровск-Забайкальский
450	Муниципальный район «Петровск-Забайкальский район»	с. Малета	свалка ТКО г. Петровск-Забайкальский
451	Муниципальный район «Петровск-Забайкальский район»	с. Нижний Тарбагатай	свалка ТКО г. Петровск-Забайкальский
452	Муниципальный район «Петровск-Забайкальский район»	с. Новая Зардама	свалка ТКО г. Петровск-Забайкальский
453	Муниципальный район «Петровск-Забайкальский район»	с. Обор	свалка ТКО г. Петровск-Забайкальский
454	Муниципальный район «Петровск-Забайкальский район»	с. Орсук	свалка ТКО г. Петровск-Забайкальский
455	Муниципальный район «Петровск-Забайкальский район»	с. Пески	свалка ТКО г. Петровск-Забайкальский
456	Муниципальный район «Петровск-Забайкальский район»	с. Сохотой	свалка ТКО г. Петровск-Забайкальский
457	Муниципальный район «Петровск-Забайкальский район»	с. Тарбагатай	свалка ТКО г. Петровск-Забайкальский
458	Муниципальный район «Петровск-Забайкальский район»	с. Толбага	свалка ТКО г. Петровск-Забайкальский
459	Муниципальный район «Петровск-Забайкальский район»	с. Усть-Обор	свалка ТКО г. Петровск-Забайкальский
460	Муниципальный район «Петровск-Забайкальский район»	с. Харауз	свалка ТКО г. Петровск-Забайкальский
461	Муниципальный район «Петровск-Забайкальский район»	с. Хохотуй	свалка ТКО г. Петровск-Забайкальский
462	Приаргунский муниципальный округ Забайкальского края	пгт. Кличка	полигон ТКО г. Краснокаменск
463	Приаргунский муниципальный округ Забайкальского края	пгт. Приаргунск	свалка ТКО пгт. Приаргунск
464	Приаргунский муниципальный округ Забайкальского края	пст. Верея	свалка ТКО пгт. Приаргунск
465	Приаргунский муниципальный округ Забайкальского края	пст. Досатуй	свалка ТКО пгт. Приаргунск
466	Приаргунский муниципальный округ Забайкальского края	пст. Молодёжный	свалка ТКО пгт. Приаргунск
467	Приаргунский муниципальный округ Забайкальского края	пст. Норинск	свалка ТКО пгт. Приаргунск
468	Приаргунский муниципальный округ Забайкальского края	пст. Пограничный	свалка ТКО пгт. Приаргунск
469	Приаргунский муниципальный округ Забайкальского края	с. Бырка	свалка ТКО пгт. Приаргунск
470	Приаргунский муниципальный округ Забайкальского края	с. Верхний Тасуркай	полигон ТКО г. Краснокаменск
471	Приаргунский муниципальный округ Забайкальского края	с. Горда	свалка ТКО пгт. Приаргунск
472	Приаргунский муниципальный округ Забайкальского края	с. Дурой	свалка ТКО пгт. Приаргунск

№	Наименование муниципального образования	Наименование населённого пункта	Объект размещения, на который осуществляется вывоз ТКО
473	Приаргунский муниципальный округ Забайкальского края	с. Зоргол	свалка ТКО пгт. Приаргунск
474	Приаргунский муниципальный округ Забайкальского края	с. Кути	свалка ТКО пгт. Приаргунск
475	Приаргунский муниципальный округ Забайкальского края	с. Новая Бырка	свалка ТКО пгт. Приаргунск
476	Приаргунский муниципальный округ Забайкальского края	с. Новоивановка	полигон ТКО г. Краснокаменск
477	Приаргунский муниципальный округ Забайкальского края	с. Новоцурухайтуй	свалка ТКО пгт. Приаргунск
478	Приаргунский муниципальный округ Забайкальского края	с. Погадаево	свалка ТКО пгт. Приаргунск
479	Приаргунский муниципальный округ Забайкальского края	с. Селинда	свалка ТКО пгт. Приаргунск
480	Приаргунский муниципальный округ Забайкальского края	с. Староцурухайтуй	свалка ТКО пгт. Приаргунск
481	Приаргунский муниципальный округ Забайкальского края	с. Талман-Борзя	свалка ТКО пгт. Приаргунск
482	Приаргунский муниципальный округ Забайкальского края	с. Улан	свалка ТКО пгт. Приаргунск
483	Приаргунский муниципальный округ Забайкальского края	с. Урулюнгуй	свалка ТКО пгт. Приаргунск
484	Приаргунский муниципальный округ Забайкальского края	с. Усть-Тасуркай	полигон ТКО г. Краснокаменск
485	Муниципальный район «Сретенский район»	г. Сретенск	свалка ТКО г. Сретенск
486	Муниципальный район «Сретенский район»	пгт. Кокуй	свалка ТКО г. Сретенск
487	Муниципальный район «Сретенский район»	пгт. Усть-Карск	свалка ТКО г. Сретенск
488	Муниципальный район «Сретенский район»	с. Алия	свалка ТКО г. Сретенск
489	Муниципальный район «Сретенский район»	с. Болотово	свалка ТКО г. Сретенск
490	Муниципальный район «Сретенский район»	с. Большие Боты	свалка ТКО г. Сретенск
491	Муниципальный район «Сретенский район»	с. Бори	свалка ТКО г. Сретенск
492	Муниципальный район «Сретенский район»	с. Верняя Куэнга	свалка ТКО г. Сретенск
493	Муниципальный район «Сретенский район»	с. Делюн	свалка ТКО г. Сретенск
494	Муниципальный район «Сретенский район»	с. Дунаево	свалка ТКО г. Сретенск
495	Муниципальный район «Сретенский район»	с. Кудея	свалка ТКО г. Сретенск
496	Муниципальный район «Сретенский район»	с. Кулан	свалка ТКО г. Сретенск
497	Муниципальный район «Сретенский район»	с. Ломы	свалка ТКО г. Сретенск
498	Муниципальный район «Сретенский район»	с. Мангидай	свалка ТКО г. Сретенск
499	Муниципальный район «Сретенский район»	с. Молодовск	свалка ТКО г. Сретенск
500	Муниципальный район «Сретенский район»	с. Нижняя Куэнга	свалка ТКО г. Сретенск
501	Муниципальный район «Сретенский район»	с. Уктыча	свалка ТКО г. Сретенск
502	Муниципальный район «Сретенский район»	с. Усть-Курлыч	свалка ТКО г. Сретенск
503	Муниципальный район «Сретенский район»	с. Усть-Наринзор	свалка ТКО г. Сретенск
504	Муниципальный район «Сретенский район»	с. Фирсово	свалка ТКО г. Сретенск
505	Муниципальный район «Сретенский район»	с. Фирсово 1-е	свалка ТКО г. Сретенск
506	Муниципальный район «Сретенский район»	с. Чикичей	свалка ТКО г. Сретенск
507	Муниципальный район «Тунгиро-Олёкминский район»	с. Заречное	свалка ТКО г. Могоча
508	Муниципальный район «Тунгиро-Олёкминский район»	с. Тупик	свалка ТКО г. Могоча
509	Тунгокоченский муниципальный округ Забайкальского края	пгт. Вершино-Дарасунский	свалка ТКО пгт. Вершино-Дарасунский
510	Тунгокоченский муниципальный округ Забайкальского края	с. Акима	свалка ТКО пгт. Вершино-Дарасунский
511	Тунгокоченский муниципальный округ Забайкальского края	с. Бутиха	свалка ТКО пгт. Вершино-Дарасунский
512	Тунгокоченский муниципальный округ Забайкальского края	с. Верх-Усугли	свалка ТКО пгт. Вершино-Дарасунский
513	Тунгокоченский муниципальный округ Забайкальского края	с. Зелёное Озеро	свалка ТКО пгт. Вершино-Дарасунский
514	Тунгокоченский муниципальный округ Забайкальского края	с. Красный Яр	свалка ТКО пгт. Вершино-Дарасунский
515	Тунгокоченский муниципальный округ Забайкальского края	с. Кыкер	свалка ТКО пгт. Вершино-Дарасунский
516	Тунгокоченский муниципальный округ Забайкальского края	с. Нижний Стан	свалка ТКО пгт. Вершино-Дарасунский
517	Тунгокоченский муниципальный округ Забайкальского края	с. Сухайтуй	свалка ТКО пгт. Вершино-Дарасунский
518	Тунгокоченский муниципальный округ Забайкальского края	с. Тунгокочен	свалка ТКО пгт. Вершино-Дарасунский
519	Тунгокоченский муниципальный округ Забайкальского края	с. Усть-Каренга	свалка ТКО пгт. Вершино-Дарасунский
520	Тунгокоченский муниципальный округ Забайкальского края	с. Усугли	свалка ТКО пгт. Вершино-Дарасунский
521	Тунгокоченский муниципальный округ Забайкальского края	с. Халтуй	свалка ТКО пгт. Вершино-Дарасунский
522	Тунгокоченский муниципальный округ Забайкальского края	с. Ульдурга	свалка ТКО пгт. Вершино-Дарасунский
523	Муниципальный район «Хилокский район»	г. Хилок	свалка ТКО г. Хилок
524	Муниципальный район «Хилокский район»	п.ст. Жипхеген	свалка ТКО г. Хилок
525	Муниципальный район «Хилокский район»	пгт. Могзон	свалка ТКО с. Улёты
526	Муниципальный район «Хилокский район»	с. Алентуйка	свалка ТКО г. Хилок
527	Муниципальный район «Хилокский район»	с. Бада	свалка ТКО г. Хилок
528	Муниципальный район «Хилокский район»	с. Глинка	свалка ТКО г. Хилок
529	Муниципальный район «Хилокский район»	с. Гыршелун	свалка ТКО г. Хилок
530	Муниципальный район «Хилокский район»	с. Дайгур	свалка ТКО г. Хилок
531	Муниципальный район «Хилокский район»	с. Загарино	свалка ТКО г. Хилок
532	Муниципальный район «Хилокский район»	с. Закульта	свалка ТКО г. Хилок
533	Муниципальный район «Хилокский район»	с. Зурун	свалка ТКО г. Хилок
534	Муниципальный район «Хилокский район»	с. Линёво Озеро	свалка ТКО г. Хилок
535	Муниципальный район «Хилокский район»	с. Тайдуг	свалка ТКО г. Хилок
536	Муниципальный район «Хилокский район»	с. Тэрэпхэн	свалка ТКО г. Хилок
537	Муниципальный район «Хилокский район»	с. Укурик	свалка ТКО г. Хилок
538	Муниципальный район «Хилокский район»	с. Улястуй	свалка ТКО г. Хилок
539	Муниципальный район «Хилокский район»	с. Ушоты	свалка ТКО г. Хилок
540	Муниципальный район «Хилокский район»	с. Харагун	свалка ТКО г. Хилок
541	Муниципальный район «Хилокский район»	с. Хилогосон	свалка ТКО г. Хилок
542	Муниципальный район «Хилокский район»	с. Хушенга	свалка ТКО г. Хилок

№	Наименование муниципального образования	Наименование населённого пункта	Объект размещения, на который осуществляется вывоз ТКО
543	Муниципальный район «Хилокский район»	с. Шиля	свалка ТКО г. Хилок
544	Муниципальный район «Хилокский район»	с. Энгорок	свалка ТКО г. Хилок
545	Муниципальный район «Улётовский район»	пгт. Дровяная	свалка ТКО с. Улёты
546	Муниципальный район «Улётовский район»	пст. Красная Речка	свалка ТКО с. Улёты
547	Муниципальный район «Улётовский район»	пст. Ленинский	свалка ТКО с. Улёты
548	Муниципальный район «Улётовский район»	с. Аблатукан	свалка ТКО с. Улёты
549	Муниципальный район «Улётовский район»	с. Арей	свалка ТКО с. Улёты
550	Муниципальный район «Улётовский район»	с. Арга	свалка ТКО с. Улёты
551	Муниципальный район «Улётовский район»	с. Бальзой	свалка ТКО с. Улёты
552	Муниципальный район «Улётовский район»	с. Горека	свалка ТКО с. Улёты
553	Муниципальный район «Улётовский район»	с. Горекацан	свалка ТКО с. Улёты
554	Муниципальный район «Улётовский район»	с. Дешулан	свалка ТКО с. Улёты
555	Муниципальный район «Улётовский район»	с. Дороннинское	свалка ТКО с. Улёты
556	Муниципальный район «Улётовский район»	с. Николаевское	свалка ТКО с. Улёты
557	Муниципальный район «Улётовский район»	с. Новосалия	свалка ТКО с. Улёты
558	Муниципальный район «Улётовский район»	с. Новые Ключи	свалка ТКО с. Улёты
559	Муниципальный район «Улётовский район»	с. Старый Ленинск	свалка ТКО с. Улёты
560	Муниципальный район «Улётовский район»	с. Танга	свалка ТКО с. Улёты
561	Муниципальный район «Улётовский район»	с. Татаурово (2 точки)	свалка ТКО с. Улёты
562	Муниципальный район «Улётовский район»	с. Улёты	свалка ТКО с. Улёты
563	Муниципальный район «Улётовский район»	с. Хадакта	свалка ТКО с. Улёты
564	Муниципальный район «Улётовский район»	с. Черемхово	свалка ТКО с. Улёты
565	Муниципальный район «Улётовский район»	с. Шебартуй 2-й	свалка ТКО с. Улёты
566	Муниципальный район «Улётовский район»	с. Шехолан	свалка ТКО с. Улёты
567	Муниципальный район «Улётовский район»	ст. Голубичная	свалка ТКО с. Улёты
568	Муниципальный район «Чернышевский район»	п.ст. Алеур	свалка ТКО пгт. Чернышевск
569	Муниципальный район «Чернышевский район»	п.ст. Ареда	свалка ТКО пгт. Чернышевск
570	Муниципальный район «Чернышевский район»	п.ст. Налгекан	свалка ТКО пгт. Чернышевск
571	Муниципальный район «Чернышевский район»	пгт. Аксёново-Зиловское	свалка ТКО пгт. Чернышевск
572	Муниципальный район «Чернышевский район»	пгт. Букачача	свалка ТКО пгт. Чернышевск
573	Муниципальный район «Чернышевский район»	пгт. Жирекен	свалка ТКО пгт. Чернышевск
574	Муниципальный район «Чернышевский район»	пгт. Чернышевск	свалка ТКО пгт. Чернышевск
575	Муниципальный район «Чернышевский район»	пст. Багульный	свалка ТКО пгт. Чернышевск
576	Муниципальный район «Чернышевский район»	с. Алеур	свалка ТКО пгт. Чернышевск
577	Муниципальный район «Чернышевский район»	с. Байгул	свалка ТКО пгт. Чернышевск
578	Муниципальный район «Чернышевский район»	с. Бухта	свалка ТКО пгт. Чернышевск
579	Муниципальный район «Чернышевский район»	с. Бушулей	свалка ТКО пгт. Чернышевск
580	Муниципальный район «Чернышевский район»	с. Гаур	свалка ТКО пгт. Чернышевск
581	Муниципальный район «Чернышевский район»	с. Икшица	свалка ТКО пгт. Чернышевск
582	Муниципальный район «Чернышевский район»	с. Кадая	свалка ТКО пгт. Чернышевск
583	Муниципальный район «Чернышевский район»	с. Комсомольское	свалка ТКО пгт. Чернышевск
584	Муниципальный район «Чернышевский район»	с. Кумаканда	свалка ТКО пгт. Чернышевск
585	Муниципальный район «Чернышевский район»	с. Курлыч	свалка ТКО пгт. Чернышевск
586	Муниципальный район «Чернышевский район»	с. Мильгидун	свалка ТКО пгт. Чернышевск
587	Муниципальный район «Чернышевский район»	с. Нижний Мильгудин	свалка ТКО пгт. Чернышевск
588	Муниципальный район «Чернышевский район»	с. Новоильинск	свалка ТКО пгт. Чернышевск
589	Муниципальный район «Чернышевский район»	с. Новый Олов	свалка ТКО пгт. Чернышевск
590	Муниципальный район «Чернышевский район»	с. Озёрная	свалка ТКО пгт. Чернышевск
591	Муниципальный район «Чернышевский район»	с. Станция - Укурей	свалка ТКО пгт. Чернышевск
592	Муниципальный район «Чернышевский район»	с. Старый Олов	свалка ТКО пгт. Чернышевск
593	Муниципальный район «Чернышевский район»	с. Сухой Байгул	свалка ТКО пгт. Чернышевск
594	Муниципальный район «Чернышевский район»	с. Укурей (нет проезда для спецтехники)	свалка ТКО пгт. Чернышевск
595	Муниципальный район «Чернышевский район»	с. Ульякан	свалка ТКО пгт. Чернышевск
596	Муниципальный район «Чернышевский район»	с. Урюм	свалка ТКО пгт. Чернышевск
597	Муниципальный район «Чернышевский район»	с. Утан	свалка ТКО пгт. Чернышевск
598	Муниципальный район «Читинский район»	нп. Лесоучасток Верх-Нарым	свалка ТКО г. Чита
599	Муниципальный район «Читинский район»	п.ст. Гонгота	свалка ТКО с. Улёты
600	Муниципальный район «Читинский район»	п.ст. Ингода	свалка ТКО г. Чита
601	Муниципальный район «Читинский район»	п.ст. Кука	свалка ТКО с. Улёты
602	Муниципальный район «Читинский район»	п.ст. Лесная	свалка ТКО г. Чита
603	Муниципальный район «Читинский район»	пгт. Атамановка	свалка ТКО г. Чита
604	Муниципальный район «Читинский район»	пгт. Новокручининский	свалка ТКО г. Чита
605	Муниципальный район «Читинский район»	пст. Береговой	свалка ТКО г. Чита
606	Муниципальный район «Читинский район»	пст. Ленинский	свалка ТКО г. Чита
607	Муниципальный район «Читинский район»	пст. Лесной Городок	свалка ТКО с. Улёты
608	Муниципальный район «Читинский район»	пст. Ручейки	свалка ТКО г. Чита
609	Муниципальный район «Читинский район»	пст. Хвойный	свалка ТКО с. Улёты
610	Муниципальный район «Читинский район»	пст. Ягодный	свалка ТКО с. Улёты
611	Муниципальный район «Читинский район»	с. Авдей	свалка ТКО г. Чита
612	Муниципальный район «Читинский район»	с. Александровка	свалка ТКО г. Чита
613	Муниципальный район «Читинский район»	с. Амодово	свалка ТКО г. Чита
614	Муниципальный район «Читинский район»	с. Арахлей	свалка ТКО г. Чита
615	Муниципальный район «Читинский район»	с. Беклемишево	свалка ТКО г. Чита
616	Муниципальный район «Читинский район»	с. Бургень	свалка ТКО г. Чита
617	Муниципальный район «Читинский район»	с. Верх-Нарым	свалка ТКО г. Чита
618	Муниципальный район «Читинский район»	с. Верхняя Карповка	свалка ТКО г. Чита
619	Муниципальный район «Читинский район»	с. Верх-Чита	свалка ТКО г. Чита
620	Муниципальный район «Читинский район»	с. Домна	свалка ТКО г. Чита
621	Муниципальный район «Читинский район»	с. Домно-Ключи	свалка ТКО с. Улёты
622	Муниципальный район «Читинский район»	с. Елизаветино	свалка ТКО г. Чита
623	Муниципальный район «Читинский район»	с. Ерёмино	свалка ТКО г. Чита
624	Муниципальный район «Читинский район»	с. Жипковщина	свалка ТКО с. Улёты
625	Муниципальный район «Читинский район»	с. Заречное	свалка ТКО г. Чита
626	Муниципальный район «Читинский район»	с. Засопка	свалка ТКО г. Чита
627	Муниципальный район «Читинский район»	с. Иван-Озеро	свалка ТКО г. Чита
628	Муниципальный район «Читинский район»	с. Ильинка (6 точек)	свалка ТКО г. Чита
629	Муниципальный район «Читинский район»	с. Иргень	свалка ТКО с. Улёты
630	Муниципальный район «Читинский район»	с. Карповка	свалка ТКО г. Чита
631	Муниципальный район «Читинский район»	с. Колочное 2-е	свалка ТКО г. Чита
632	Муниципальный район «Читинский район»	с. Кука	свалка ТКО с. Улёты
633	Муниципальный район «Читинский район»	с. Маккавеево	свалка ТКО г. Чита
634	Муниципальный район «Читинский район»	с. Мухор-Кондуй	свалка ТКО г. Чита
635	Муниципальный район «Читинский район»	с. Новая Кука	свалка ТКО г. Чита
636	Муниципальный район «Читинский район»	с. Новое Сивяково	свалка ТКО г. Чита
637	Муниципальный район «Читинский район»	с. Новотроицк	свалка ТКО г. Чита
638	Муниципальный район «Читинский район»	с. Олентуй	свалка ТКО г. Чита

№	Наименование муниципального образования	Наименование населённого пункта	Объект размещения, на который осуществляется вывоз ТКО
639	Муниципальный район «Читинский район»	с. Подволок	свалка ТКО г. Чита
640	Муниципальный район «Читинский район»	с. Преображенка	свалка ТКО г. Чита
641	Муниципальный район «Читинский район»	с. Сивяково	свалка ТКО г. Чита
642	Муниципальный район «Читинский район»	с. Смоленка	свалка ТКО г. Чита
643	Муниципальный район «Читинский район»	с. Сохондо	свалка ТКО с. Улёты
644	Муниципальный район «Читинский район»	с. Старая Кука	свалка ТКО г. Чита
645	Муниципальный район «Читинский район»	с. Сыпчегур	свалка ТКО г. Чита
646	Муниципальный район «Читинский район»	с. Танха (1 точка)	свалка ТКО г. Чита
647	Муниципальный район «Читинский район»	с. Тасей	свалка ТКО г. Чита
648	Муниципальный район «Читинский район»	с. Тургутуй	свалка ТКО с. Улёты
649	Муниципальный район «Читинский район»	с. Угдан	свалка ТКО г. Чита
650	Муниципальный район «Читинский район»	с. Черново	свалка ТКО г. Чита
651	Муниципальный район «Читинский район»	с. Шакша	свалка ТКО г. Чита
652	Муниципальный район «Читинский район»	с. Шишкино	свалка ТКО г. Чита
653	Муниципальный район «Читинский район»	с. Яблоново	свалка ТКО с. Улёты
654	Муниципальный район «Шилкинский район»	г. Шилка	свалка ТКО г. Шилка
655	Муниципальный район «Шилкинский район»	п.ст. Онон	свалка ТКО г. Шилка
656	Муниципальный район «Шилкинский район»	пгт. Первомайский	свалка ТКО г. Шилка
657	Муниципальный район «Шилкинский район»	пгт. Холбон	свалка ТКО г. Шилка
658	Муниципальный район «Шилкинский район»	с. Арбагар	свалка ТКО г. Шилка
659	Муниципальный район «Шилкинский район»	с. Байцегуй	свалка ТКО г. Шилка
660	Муниципальный район «Шилкинский район»	с. Берея	свалка ТКО г. Шилка
661	Муниципальный район «Шилкинский район»	с. Богомягково	свалка ТКО г. Шилка
662	Муниципальный район «Шилкинский район»	с. Васильевка	свалка ТКО г. Шилка
663	Муниципальный район «Шилкинский район»	с. Верхняя Хила	свалка ТКО г. Шилка
664	Муниципальный район «Шилкинский район»	с. Галкино	свалка ТКО г. Шилка
665	Муниципальный район «Шилкинский район»	с. Золотухино	свалка ТКО г. Шилка
666	Муниципальный район «Шилкинский район»	с. Зубарево	свалка ТКО г. Шилка
667	Муниципальный район «Шилкинский район»	с. Казаново	свалка ТКО г. Шилка
668	Муниципальный район «Шилкинский район»	с. Кибасово	свалка ТКО г. Шилка
669	Муниципальный район «Шилкинский район»	с. Кироча	свалка ТКО г. Шилка
670	Муниципальный район «Шилкинский район»	с. Кокуй-Комогорцево	свалка ТКО г. Шилка
671	Муниципальный район «Шилкинский район»	с. Красноярово	свалка ТКО г. Шилка
672	Муниципальный район «Шилкинский район»	с. Кыэкен	свалка ТКО г. Шилка
673	Муниципальный район «Шилкинский район»	с. Макарово	свалка ТКО г. Шилка
674	Муниципальный район «Шилкинский район»	с. Мирсаново	свалка ТКО г. Шилка
675	Муниципальный район «Шилкинский район»	с. Митрофаново	свалка ТКО г. Шилка
676	Муниципальный район «Шилкинский район»	с. Нижнее Галкино	свалка ТКО г. Шилка
677	Муниципальный район «Шилкинский район»	с. Нижнее Номоконово	свалка ТКО г. Шилка
678	Муниципальный район «Шилкинский район»	с. Нижняя Хила	свалка ТКО г. Шилка
679	Муниципальный район «Шилкинский район»	с. Новоберёзовское	свалка ТКО г. Шилка
680	Муниципальный район «Шилкинский район»	с. Новое	свалка ТКО г. Шилка
681	Муниципальный район «Шилкинский район»	с. Номоконово	свалка ТКО г. Шилка
682	Муниципальный район «Шилкинский район»	с. Ононское	свалка ТКО г. Шилка
683	Муниципальный район «Шилкинский район»	с. Островки	свалка ТКО г. Шилка
684	Муниципальный район «Шилкинский район»	с. Размахнино	свалка ТКО г. Шилка
685	Муниципальный район «Шилкинский район»	с. Саввино	свалка ТКО г. Шилка
686	Муниципальный район «Шилкинский район»	с. Солнцево	свалка ТКО г. Шилка
687	Муниципальный район «Шилкинский район»	с. Средняя Кия	свалка ТКО г. Шилка
688	Муниципальный район «Шилкинский район»	с. Ульяновка	свалка ТКО г. Шилка
689	Муниципальный район «Шилкинский район»	с. Уненкер	свалка ТКО г. Шилка
690	Муниципальный район «Шилкинский район»	с. Усть-Ножовая	свалка ТКО г. Шилка
691	Муниципальный район «Шилкинский район»	с. Чирон	свалка ТКО г. Шилка
692	Муниципальный район «Шилкинский район»	с. Шиванда	свалка ТКО г. Шилка
693	Муниципальный район «Шелопугинский район»	пст. Сивачи	свалка ТКО г. Балей
694	Муниципальный район «Шелопугинский район»	с. Банщиково	свалка ТКО г. Балей
695	Муниципальный район «Шелопугинский район»	с. Богданово	свалка ТКО г. Балей
696	Муниципальный район «Шелопугинский район»	с. Большой Тонтой	свалка ТКО г. Балей
697	Муниципальный район «Шелопугинский район»	с. Верний Тергень	свалка ТКО г. Балей
698	Муниципальный район «Шелопугинский район»	с. Верх-Ягьё	свалка ТКО г. Балей
699	Муниципальный район «Шелопугинский район»	с. Вершино-Шахтаминский	свалка ТКО г. Балей
700	Муниципальный район «Шелопугинский район»	с. Глинянка	свалка ТКО г. Балей
701	Муниципальный район «Шелопугинский район»	с. Дая	свалка ТКО г. Балей
702	Муниципальный район «Шелопугинский район»	с. Даякон	свалка ТКО г. Балей
703	Муниципальный район «Шелопугинский район»	с. Деревцово	свалка ТКО г. Балей
704	Муниципальный район «Шелопугинский район»	с. Ишикан	свалка ТКО г. Балей
705	Муниципальный район «Шелопугинский район»	с. Копунь	свалка ТКО г. Балей
706	Муниципальный район «Шелопугинский район»	с. Купряково	свалка ТКО г. Балей
707	Муниципальный район «Шелопугинский район»	с. Малый Тонтой	свалка ТКО г. Балей
708	Муниципальный район «Шелопугинский район»	с. Малышево	свалка ТКО г. Балей
709	Муниципальный район «Шелопугинский район»	с. Мироново	свалка ТКО г. Балей
710	Муниципальный район «Шелопугинский район»	с. Некрасово	свалка ТКО г. Балей
711	Муниципальный район «Шелопугинский район»	с. Нижняя Шахтама	свалка ТКО г. Балей
712	Муниципальный район «Шелопугинский район»	с. Селекционная	свалка ТКО г. Балей
713	Муниципальный район «Шелопугинский район»	с. Средняя Шахтама	свалка ТКО г. Балей
714	Муниципальный район «Шелопугинский район»	с. Ундинские Кавыкучи	свалка ТКО г. Балей
715	Муниципальный район «Шелопугинский район»	с. Чонгуль	свалка ТКО г. Балей
716	Муниципальный район «Шелопугинский район»	с. Шелопугино	свалка ТКО г. Балей
717	Муниципальный район «Шелопугинский район»	с. Шивия	свалка ТКО г. Балей

* - с 1 апреля 2022 года часть ТКО, образующихся на территории г.Читы, направляются на мусоросортировочный завод в г. Чите, а затем неутилизируемая фракция направляется на действующую свалку ТКО г. Чита.

** - в случае закрытия свалки в 2022 году, потоки направляются на свалку ТКО г. Шилка

*** - в качестве альтернативы отходы могут направляться на свалку ТКО г. Чита

ПРИЛОЖЕНИЕ Б1
к территориальной схеме обращения с отходами
Забайкальского края

Баланс количественных характеристик отходов производства и потребления за исключением ТКО

2019 год, тонн

Наименование основного вида отходов	Наличие отходов на начало отчётного года	Образование отходов за отчётный год	Поступление отходов из других хозяйствующих субъектов-всего	Обработано отходов - всего	Утилизировано отходов - всего	Утилизировано отходов для повторного применения (рециклинг)	Утилизировано отходов предварительно прошедших обработку	Обезвреженo отходов - всего	Передача отходов (за исключением ТКО) другим хозяйствующим субъектам - для обработки	Передача отходов (за исключением ТКО) другим хозяйствующим субъектам - для утилизации	Передача отходов (за исключением ТКО) другим хозяйствующим субъектам - для обезвреживания	Передача отходов (за исключением ТКО) другим хозяйствующим субъектам - для хранения	Передача отходов (за исключением ТКО) другим хозяйствующим субъектам - для захоронения	Размещение отходов на эксплуатируемых объектах – хранение	Размещение отходов на эксплуатируемых объектах – захоронение	Наличие отходов на конец отчётного года
Отходы сельского, лесного хозяйства, рыбоводства и рыболовства																
I класс	0,00	0,00	0,00	0,00	0,00	0,00	0,00	0,00	0,00	0,00	0,00	0,00	0,00	0,00	0,00	0,00
II класс	0,00	0,00	0,00	0,00	0,00	0,00	0,00	0,00	0,00	0,00	0,00	0,00	0,00	0,00	0,00	0,00
III класс	0,00	5 419,80	0,00	0,00	5 419,80	5 419,80	0,00	0,00	0,00	0,00	0,00	0,00	0,00	0,00	0,00	0,00
IV класс	2 543,20	6 616,02	0,00	0,00	1 093,57	1 093,57	0,00	0,00	0,00	8 063,55	0,00	0,00	2,10	0,00	0,00	0,00
V класс	0,00	3 271,70	0,00	0,00	2 716,69	1 691,63	0,00	0,00	0,00	126,35	0,00	0,00	428,67	0,00	0,00	0,00
Отходы добычи полезных ископаемых																
I класс	0,00	0,00	0,00	0,00	0,00	0,00	0,00	0,00	0,00	0,00	0,00	0,00	0,00	0,00	0,00	0,00
II класс	0,00	0,00	0,00	0,00	0,00	0,00	0,00	0,00	0,00	0,00	0,00	0,00	0,00	0,00	0,00	0,00
III класс	0,00	0,00	0,00	0,00	0,00	0,00	0,00	0,00	0,00	0,00	0,00	0,00	0,00	0,00	0,00	0,00
IV класс	0,00	1,80	0,00	0,00	0,00	0,00	0,00	0,00	0,00	0,00	0,00	0,00	0,00	0,00	1,80	1,80
V класс	502 063 759,14	222 406 015,28	0,00	0,00	191 679 925,03	102 713 026,53	0,00	0,00	0,00	3 221 831,08	0,00	0,00	0,00	29 043 750,90	1 672 608,00	529 568 018,31
Отходы обрабатывающих производств																
I класс	0,00	0,00	0,00	0,00	0,00	0,00	0,00	0,00	0,00	0,00	0,00	0,00	0,00	0,00	0,00	0,00
II класс	0,00	0,00	0,00	0,00	0,00	0,00	0,00	0,00	0,00	0,00	0,00	0,00	0,00	0,00	0,00	0,00
III класс	0,00	0,00	0,00	0,00	0,00	0,00	0,00	0,00	0,00	0,00	0,00	0,00	0,00	0,00	0,00	0,00
IV класс	1 591,80	562,92	0,00	0,00	0,00	0,00	0,00	0,00	0,22	32,11	0,00	0,00	759,09	0,00	0,00	1 363,30
V класс	2,98	12 715,91	0,03	0,00	10 362,75	4 891,80	1,90	5,46	2,40	2 219,08	4,10	0,00	92,94	0,00	0,00	32,19
Отходы потребления, производственные и непроизводственные; материалы, изделия утратившие потребительские свойства																
I класс	0,75	7,04	20,03	0,00	20,03	0,00	10,00	0,00	0,00	4,75	1,78	0,00	0,00	0,00	0,00	1,26
II класс	0,00	0,90	108,75	108,75	0,00	0,00	0,00	0,00	0,02	1,38	0,00	0,00	0,00	0,00	0,00	108,25
III класс	377,60	1 654,26	1 083,83	50,70	1 386,60	582,86	87,03	50,80	115,44	1 038,52	150,57	0,00	0,00	0,00	0,00	373,76
IV класс	0,09	37,05	19,64	0,00	22,84	3,40	1,00	0,00	0,28	19,93	0,03	0,00	11,23	0,00	2,36	2,47
V класс	2 295,14	79 271,78	78,45	2,30	1 692,87	332,62	0,00	0,20	6 237,36	65 087,42	1,65	2,18	219,09	0,00	0,05	8 404,59
Отходы обеспечения электроэнергией, газом и паром																
I класс	0,00	0,00	0,00	0,00	0,00	0,00	0,00	0,00	0,00	0,00	0,00	0,00	0,00	0,00	0,00	0,00
II класс	0,00	0,00	0,00	0,00	0,00	0,00	0,00	0,00	0,00	0,00	0,00	0,00	0,00	0,00	0,00	0,00
III класс	0,00	0,00	0,00	0,00	0,00	0,00	0,00	0,00	0,00	0,00	0,00	0,00	0,00	0,00	0,00	0,00
IV класс	0,00	4 025,41	405,00	0,00	105,00	0,00	0,00	0,00	776,80	615,30	0,00	42,09	2 442,12	0,00	0,00	449,10
V класс	4 072 789,79	678 782,09	172,00	310,70	67 563,27	22 307,97	0,40	0,00	9,68	806,62	0,00	18,33	42 247,72	395 374,18	194 515,00	4 641 097,78
Отходы при водоснабжении, водоотведении, деятельности по сбору, обработке, утилизации, обезвреживанию, размещению отходов																
I класс	0,00	0,00	0,00	0,00	0,00	0,00	0,00	0,00	0,00	0,00	0,00	0,00	0,00	0,00	0,00	0,00
II класс	0,00	0,00	0,00	0,00	0,00	0,00	0,00	0,00	0,00	0,00	0,00	0,00	0,00	0,00	0,00	0,00
III класс	0,00	4,71	0,00	0,00	0,00	0,00	0,00	0,00	0,00	3,99	0,72	0,00	0,00	0,00	0,00	0,00
IV класс	38,02	10 070,04	486,40	0,00	0,00	0,00	0,00	645,30	3 851,72	480,68	4 026,16	114,78	1 439,44	0,00	15,78	33,77
V класс	55 141,97	14 092,73	49,52	0,00	7 168,83	7 092,99	0,00	0,00	4,61	644,42	0,40	8,28	921,42	0,00	0,00	60 084,01
Отходы строительства и ремонта																
I класс	0,00	0,00	0,00	0,00	0,00	0,00	0,00	0,00	0,00	0,00	0,00	0,00	0,00	0,00	0,00	0,00
II класс	0,00	0,00	0,00	0,00	0,00	0,00	0,00	0,00	0,00	0,00	0,00	0,00	0,00	0,00	0,00	0,00
III класс	33,78	321,84	454,00	0,00	454,00	0,00	0,00	0,00	0,00	25,29	245,98	0,00	0,00	0,00	0,00	84,35
IV класс	0,00	210,80	3 180,00	0,00	3 185,00	5,00	0,00	0,00	0,00	197,71	0,00	0,00	7,39	0,00	0,00	0,70
V класс	105 397,50	7 015 702,77	0,00	0,00	6 157 392,40	6 155 985,90	0,00	0,00	0,00	320,27	0,00	0,00	1 324,08	0,00	0,00	962 063,52
Отходы при выполнении прочих видов деятельности																
I класс	0,00	0,00	0,00	0,00	0,00	0,00	0,00	0,00	0,00	0,00	0,00	0,00	0,00	0,00	0,00	0,00
II класс	12,32	89,23	74,74	0,00	0,00	0,00	0,00	0,07	9,51	160,95	0,67	0,00	0,10	0,00	0,00	4,99
III класс	6,34	367,19	1 566,86	0,00	1 501,64	110,46	10,00	17,57	2,70	267,19	143,83	0,00	0,00	0,00	0,00	7,45
IV класс	257,83	933,32	1 859,49	1,00	2 163,76	387,66	60,00	3,86	18,40	424,75	5,57	0,00	23,38	0,00	0,13	410,93
V класс	37,91	369,31	0,86	0,00	0,48	0,09	0,00	0,00	295,38	33,47	0,00	0,06	53,81	0,00	2,10	24,88

2020 год, тонн

Наименование основного вида отходов	Наличие отходов на начало отчётного года	Образование отходов за отчётный год	Поступление отходов из других хозяйствующих субъектов-всего	Обработано отходов - всего	Утилизировано отходов - всего	Утилизировано отходов для повторного применения (рециклинг)	Утилизировано отходов предварительно прошедших обработку	Обезврежено отходов - всего	Передача отходов (за исключением ТКО) другим хозяйствующим субъектам - для обработки	Передача отходов (за исключением ТКО) другим хозяйствующим субъектам - для утилизации	Передача отходов (за исключением ТКО) другим хозяйствующим субъектам - для обезвреживания	Передача отходов (за исключением ТКО) другим хозяйствующим субъектам - для хранения	Передача отходов (за исключением ТКО) другим хозяйствующим субъектам - для захоронения	Размещение отходов на эксплуатируемых объектах – хранение	Размещение отходов на эксплуатируемых объектах – захоронение	Наличие отходов на конец отчётного года
Отходы сельского, лесного хозяйства, рыбоводства и рыболовства																
I класс	0,00	0,00	0,00	0,00	0,00	0,00	0,00	0,00	0,00	0,00	0,00	0,00	0,00	0,00	0,00	0,00
II класс	0,00	0,00	0,00	0,00	0,00	0,00	0,00	0,00	0,00	0,00	0,00	0,00	0,00	0,00	0,00	0,00
III класс	0,00	4 500,00	0,00	0,00	4 500,00	4 500,00	0,00	0,00	0,00	0,00	0,00	0,00	0,00	0,00	0,00	0,00
IV класс	0,00	5 281,81	0,00	0,00	1 092,30	1 092,30	0,00	0,00	396,00	3 793,50	0,00	0,00	0,01	0,00	0,00	0,00
V класс	2,00	1 927,22	0,00	0,00	782,10	655,65	0,00	100,00	582,00	1,00	0,00	0,00	457,11	0,00	0,00	7,00
Отходы добычи полезных ископаемых																
I класс	0,00	0,00	0,00	0,00	0,00	0,00	0,00	0,00	0,00	0,00	0,00	0,00	0,00	0,00	0,00	0,00
II класс	0,00	0,00	0,00	0,00	0,00	0,00	0,00	0,00	0,00	0,00	0,00	0,00	0,00	0,00	0,00	0,00
III класс	0,00	0,00	0,00	0,00	0,00	0,00	0,00	0,00	0,00	0,00	0,00	0,00	0,00	0,00	0,00	0,00
IV класс	5,40	7,10	0,00	0,00	0,00	0,00	0,00	0,00	0,00	0,00	0,00	0,00	0,00	0,00	1,80	0,00
V класс	745 171 488,55	369 026 384,10	357 367,35	0,00	208 655 222,51	125 356 421,47	0,00	3 661 860,00	0,00	0,04	1,00	357 367,35	340,80	144 306 402,73	1 728 402,25	900 152 046,05
Отходы обрабатывающих производств																
I класс	0,00	0,00	0,00	0,00	0,00	0,00	0,00	0,00	0,00	0,00	0,00	0,00	0,00	0,00	0,00	0,00
II класс	0,00	0,00	0,00	0,00	0,00	0,00	0,00	0,00	0,00	0,00	0,00	0,00	0,00	0,00	0,00	0,00
III класс	0,00	0,00	0,00	0,00	0,00	0,00	0,00	0,00	0,00	0,00	0,00	0,00	0,00	0,00	0,00	0,00
IV класс	4 418 551,60	1 302,83	0,00	0,00	1 103,10	1 102,80	0,00	0,00	0,00	29,79	0,80	0,00	37,25	88,00	0,00	4 418 683,49
V класс	254,24	8 560,14	1 119,90	0,00	6 365,03	4 382,99	0,00	0,00	171,86	1 149,11	418,13	0,00	257,41	401,32	5,02	1 567,73
Отходы потребления, производственные и непроизводственные, материалы, изделия утратившие потребительские свойства																
I класс	3,68	40,68	24,64	0,00	21,79	0,00	0,00	4,53	0,00	8,07	7,90	0,02	0,00	1,20	0,00	22,69
II класс	0,00	94,72	125,05	0,00	124,83	124,55	0,00	0,00	0,00	93,31	1,13	0,00	0,00	0,00	0,00	0,50
III класс	488,21	3 080,37	161 398,09	0,00	2 135,44	854,48	0,00	83,29	13,96	148 078,93	266,83	0,00	0,11	0,30	0,00	14 390,01
IV класс	8,62	238,27	142,43	0,00	165,23	13,80	0,00	1,70	0,17	87,36	3,48	0,00	10,59	0,00	11,15	102,36
V класс	1 550,94	54 837,18	451 125,13	0,00	1 487,73	437,48	10,30	0,00	4 100,35	485 011,69	204,94	0,20	579,75	0,00	9,36	16 061,56
Отходы обеспечения электроэнергией, газом и паром																
I класс	0,00	0,00	0,00	0,00	0,00	0,00	0,00	0,00	0,00	0,00	0,00	0,00	0,00	0,00	0,00	0,00
II класс	0,00	0,00	0,00	0,00	0,00	0,00	0,00	0,00	0,00	0,00	0,00	0,00	0,00	0,00	0,00	0,00
III класс	0,00	0,00	0,00	0,00	0,00	0,00	0,00	0,00	0,00	0,00	0,00	0,00	0,00	0,00	0,00	0,00
IV класс	9,20	30 669,31	5 900,00	0,00	6 093,39	641,48	0,00	0,00	8 641,47	1 375,07	42,50	305,27	6 753,74	1 770,70	3 270,67	10 020,15
V класс	4 234 174,35	750 523,81	5 340,00	0,00	107 636,88	14 126,05	20,26	1,68	619,37	7 346,37	0,00	2 819,10	33 814,35	197 088,00	404 439,50	4 433 178,34
Отходы при водоснабжении, водоотведении, деятельности по сбору, обработке, утилизации, обезвреживанию, размещению отходов																
I класс	0,00	0,00	0,00	0,00	0,00	0,00	0,00	0,00	0,00	0,00	0,00	0,00	0,00	0,00	0,00	0,00
II класс	0,00	0,00	0,00	0,00	0,00	0,00	0,00	0,00	0,00	0,00	0,00	0,00	0,00	0,00	0,00	0,00
III класс	0,03	10,20	40,00	0,00	40,00	0,00	0,00	0,00	0,00	4,12	3,51	0,00	0,00	0,00	0,00	0,60
IV класс	761,34	25 314,06	499,50	0,00	393,57	12,73	12,00	1 522,30	2 241,76	1 191,48	17 548,87	111,38	1 109,43	0,00	226,38	1 467,60
V класс	59 743,70	26 938,11	71,21	0,00	10 440,99	9 494,60	633,06	2,80	0,80	1 248,70	5,05	2,00	2 024,58	1,50	748,17	72 063,31
Отходы строительства и ремонта																
I класс	0,00	0,00	0,00	0,00	0,00	0,00	0,00	0,00	0,00	0,00	0,00	0,00	0,00	0,00	0,00	0,00
II класс	0,00	0,00	0,00	0,00	0,00	0,00	0,00	0,00	0,00	0,00	0,00	0,00	0,00	0,00	0,00	0,00
III класс	3 263,55	16 445,66	1 480,50	0,00	1 480,50	662,00	0,00	102,01	0,00	22,97	18 691,70	0,00	0,00	0,00	0,00	892,53
IV класс	2,70	6 119,63	5 728,00	0,00	5 912,00	205,00	0,00	0,00	0,00	253,38	10,90	0,00	146,04	0,00	0,00	5 707,00
V класс	11 380,00	4 504 189,66	0,00	0,00	755 783,49	365 810,85	0,00	0,00	0,00	58,40	0,00	0,00	434,17	0,00	0,00	3 759 293,60
Отходы при выполнении прочих видов деятельности																
I класс	0,00	0,00	0,00	0,00	0,00	0,00	0,00	0,00	0,00	0,00	0,00	0,00	0,00	0,00	0,00	0,00
II класс	6,18	149,00	254,90	0,00	6,68	0,00	0,00	1,60	16,48	348,35	13,29	0,00	0,00	0,20	0,00	24,18
III класс	21,56	2 599,95	69 571,34	0,00	2 568,88	366,11	0,00	28,01	38,15	62 718,99	186,98	0,00	2,42	0,33	0,02	6 649,87
IV класс	413,22	14 090,52	4 532,82	0,00	4 782,06	631,20	0,00	24,15	15,03	9 706,77	54,11	0,00	10,62	74,94	82,50	4 352,55
V класс	21,09	416,69	6,99	0,00	7,68	0,07	0,01	0,00	167,21	81,20	0,44	0,00	90,02	41,95	30,10	66,60

ПРИЛОЖЕНИЕ Б2
к территориальной схеме
обращения с отходами
Забайкальского края

Сводная информация об объектах обращения с ТКО, эксплуатация которых предполагается на протяжении срока действия территориальной схемы

№ п/п	Наименование объекта	Географические координаты WGS84 (*)	Показатель	2022	2023	2024	2025	2026	2027	2028	2029	2030	2031
1	Полигон ТКО г. Краснокаменск (ООО «АТТ»)	50.112712, 117.939486	вместимость на начало года, тыс. тонн	61,000	47,606	33,981	1 000,212	978,566	956,985	935,465	914,001	892,586	871,215
2	Полигон ТКО г. Краснокаменск (ООО «АТТ»)	50.112712, 117.939486	проектная мощность, тыс. тонн/год	14,411	14,411	14,411	40,000	40,000	40,000	40,000	40,000	40,000	40,000
3	Полигон ТКО г. Краснокаменск (ООО «АТТ»)	50.112712, 117.939486	завезено отходов, тыс. тонн	13,394	13,624	33,770	21,645	21,581	21,520	21,465	21,415	21,371	21,335
4	Полигон ТКО г. Краснокаменск (ООО «АТТ»)	50.112712, 117.939486	вместимость на конец года, тыс. тонн	47,606	33,981	0,212	978,566	956,985	935,465	914,001	892,586	871,215	849,881
5	Полигон ТКО г. Краснокаменск (ООО «АТТ»)	50.112712, 117.939486	внебюджетные инвестиции, тыс. руб.	-	-	540 800,00	-	-	-	-	-	-	-
6	Полигон ТКО г. Краснокаменск (ООО «АТТ»)	50.112712, 117.939486	увеличение вместимости, тыс. тонн	-	-	-	1 000,00	-	-	-	-	-	-
7	Перспективный полигон ТКО в Улётовском районе	51.399311, 112.464056	вместимость на начало года, тыс. тонн	-	-	-	2 500,000	2 423,603	2 347,434	2 271,480	2 195,722	2 120,139	2 044,712
8	Перспективный полигон ТКО в Улётовском районе	51.399311, 112.464056	проектная мощность, тыс. тонн/год	-	-	-	100,000	100,000	100,000	100,000	100,000	100,000	100,000
9	Перспективный полигон ТКО в Улётовском районе	51.399311, 112.464056	завезено отходов, тыс. тонн	-	-	-	76,397	76,169	75,954	75,758	75,583	75,427	75,300
10	Перспективный полигон ТКО в Улётовском районе	51.399311, 112.464056	вместимость на конец года, тыс. тонн	-	-	-	2 423,603	2 347,434	2 271,480	2 195,722	2 120,139	2 044,712	1 969,412
11	Перспективный полигон ТКО в Улётовском районе	51.399311, 112.464056	внебюджетные инвестиции, тыс. руб.	-	-	566 647,00	-	-	-	-	-	-	-
12	Перспективный полигон ТКО в Петровск-Забайкальском районе	51.244299, 108.862774	вместимость на начало года, тыс. тонн	-	-	-	500,000	484,669	469,383	454,141	438,938	423,770	408,634
13	Перспективный полигон ТКО в Петровск-Забайкальском районе	51.244299, 108.862774	проектная мощность, тыс. тонн/год	-	-	-	20,000	20,000	20,000	20,000	20,000	20,000	20,000
14	Перспективный полигон ТКО в Петровск-Забайкальском районе	51.244299, 108.862774	завезено отходов, тыс. тонн	-	-	-	15,331	15,285	15,242	15,203	15,168	15,137	15,111
15	Перспективный полигон ТКО в Петровск-Забайкальском районе	51.244299, 108.862774	вместимость на конец года, тыс. тонн	-	-	-	484,669	469,383	454,141	438,938	423,770	408,634	393,523
16	Перспективный полигон ТКО в Петровск-Забайкальском районе	51.244299, 108.862774	внебюджетные инвестиции, тыс. руб.	-	-	128 890,00	-	-	-	-	-	-	-
17	Перспективный полигон ТКО в Чернышевском районе	52.559768, 117.008321	вместимость на начало года, тыс. тонн	-	-	-	1 000,000	972,575	945,231	917,964	890,768	863,635	836,558
18	Перспективный полигон ТКО в Чернышевском районе	52.559768, 117.008321	проектная мощность, тыс. тонн/год	-	-	-	40,000	40,000	40,000	40,000	40,000	40,000	40,000
19	Перспективный полигон ТКО в Чернышевском районе	52.559768, 117.008321	завезено отходов, тыс. тонн	-	-	-	27,425	27,344	27,266	27,196	27,133	27,077	27,032
20	Перспективный полигон ТКО в Чернышевском районе	52.559768, 117.008321	вместимость на конец года, тыс. тонн	-	-	-	972,575	945,231	917,964	890,768	863,635	836,558	809,526
21	Перспективный полигон ТКО в Чернышевском районе	52.559768, 117.008321	внебюджетные инвестиции, тыс. руб.	-	-	282 986,00	-	-	-	-	-	-	-
22	МПС г. Чита	52.120018, 113.362621	проектная мощность, тыс. тонн/год	-	-	-	36,000	36,000	36,000	36,000	36,000	36,000	36,000
23	МПС г. Чита	52.120018, 113.362621	завезено отходов, тыс. тонн	-	-	-	35,584	35,180	34,798	34,451	34,139	33,863	33,638
24	МПС г. Чита	52.120018, 113.362621	внебюджетные инвестиции, тыс. руб.	-	-	13 106,39	-	-	-	-	-	-	-
25	МПС с. Красный Чикой	50.376426, 108.691557	проектная мощность, тыс. тонн/год	-	-	-	4,000	4,000	4,000	4,000	4,000	4,000	4,000

№ п/п	Наименование объекта	Географические координаты WGS84 (*)	Показатель	2022	2023	2024	2025	2026	2027	2028	2029	2030	2031
26	МПС с. Красный Чикой	50.376426, 108.691557	завезено отходов, тыс. тонн	-	-	-	3,321	3,311	3,302	3,293	3,285	3,279	3,273
27	МПС с. Красный Чикой	50.376426, 108.691557	внебюджетные инвестиции, тыс. руб.	-	-	13 106,39	-	-	-	-	-	-	-
28	МПС г. Хилок	51.339426, 110.509624	проектная мощность, тыс. тонн/год	-	-	-	7,000	7,000	7,000	7,000	7,000	7,000	7,000
29	МПС г. Хилок	51.339426, 110.509624	завезено отходов, тыс. тонн	-	-	-	6,177	6,159	6,141	6,126	6,111	6,099	6,089
30	МПС г. Хилок	51.339426, 110.509624	внебюджетные инвестиции, тыс. руб.	-	-	13 106,39	-	-	-	-	-	-	-
31	МПС с. Акша	50.316448, 113.238842	проектная мощность, тыс. тонн/год	-	-	-	4,000	4,000	4,000	4,000	4,000	4,000	4,000
32	МПС с. Акша	50.316448, 113.238842	завезено отходов, тыс. тонн	-	-	-	3,825	3,814	3,803	3,793	3,784	3,776	3,770
33	МПС с. Акша	50.316448, 113.238842	внебюджетные инвестиции, тыс. руб.	-	-	13 106,39	-	-	-	-	-	-	-
34	МПС пгт. Агинское	51.078375, 114.550482	проектная мощность, тыс. тонн/год	-	-	-	16,000	16,000	16,000	16,000	16,000	16,000	16,000
35	МПС пгт. Агинское	51.078375, 114.550482	завезено отходов, тыс. тонн	-	-	-	15,454	15,408	15,365	15,325	15,289	15,258	15,232
36	МПС пгт. Агинское	51.078375, 114.550482	внебюджетные инвестиции, тыс. руб.	-	-	13 106,39	-	-	-	-	-	-	-
37	МПС г. Балей	51.562921, 116.553119	проектная мощность, тыс. тонн/год	-	-	-	6,000	6,000	6,000	6,000	6,000	6,000	6,000
38	МПС г. Балей	51.562921, 116.553119	завезено отходов, тыс. тонн	-	-	-	5,179	5,164	5,149	5,136	5,124	5,114	5,105
39	МПС г. Балей	51.562921, 116.553119	внебюджетные инвестиции, тыс. руб.	-	-	13 106,39	-	-	-	-	-	-	-
40	МПС г. Нерчинск	51.995234, 116.648475	проектная мощность, тыс. тонн/год	-	-	-	12,000	12,000	12,000	12,000	12,000	12,000	12,000
41	МПС г. Нерчинск	51.995234, 116.648475	завезено отходов, тыс. тонн	-	-	-	11,201	11,167	11,136	11,107	11,081	11,058	11,040
42	МПС г. Нерчинск	51.995234, 116.648475	внебюджетные инвестиции, тыс. руб.	-	-	13 106,39	-	-	-	-	-	-	-
43	МПС пгт. Вершино-Дарасунский	52.350231, 115.597357	проектная мощность, тыс. тонн/год	-	-	-	3,000	3,000	3,000	3,000	3,000	3,000	3,000
44	МПС пгт. Вершино-Дарасунский	52.350231, 115.597357	завезено отходов, тыс. тонн	-	-	-	2,235	2,229	2,222	2,217	2,212	2,207	2,203
45	МПС пгт. Вершино-Дарасунский	52.350231, 115.597357	внебюджетные инвестиции, тыс. руб.	-	-	13 106,39	-	-	-	-	-	-	-
46	МПС г. Шилка	51.88225, 116.038388	проектная мощность, тыс. тонн/год	-	-	-	9,000	9,000	9,000	9,000	9,000	9,000	9,000
47	МПС г. Шилка	51.88225, 116.038388	завезено отходов, тыс. тонн	-	-	-	8,838	8,811	8,786	8,764	8,744	8,726	8,711
48	МПС г. Шилка	51.88225, 116.038388	внебюджетные инвестиции, тыс. руб.	-	-	13 106,39	-	-	-	-	-	-	-
49	МПС г. Борзя	50.350539, 116.52826	проектная мощность, тыс. тонн/год	-	-	21,00	21,000	21,000	21,000	21,000	21,000	21,000	21,000
50	МПС г. Борзя	50.350539, 116.52826	завезено отходов, тыс. тонн	-	-	20,09	20,029	19,969	19,912	19,861	19,815	19,774	19,741
51	МПС г. Борзя	50.350539, 116.52826	внебюджетные инвестиции, тыс. руб.	-	12 602,29	-	-	-	-	-	-	-	-
52	МПС с. Калга	50.929232, 118.939714	проектная мощность, тыс. тонн/год	-	-	5,00	5,000	5,000	5,000	5,000	5,000	5,000	5,000
53	МПС с. Калга	50.929232, 118.939714	завезено отходов, тыс. тонн	-	-	4,05	4,034	4,022	4,011	4,000	3,991	3,983	3,976
54	МПС с. Калга	50.929232, 118.939714	внебюджетные инвестиции, тыс. руб.	-	12 602,29	-	-	-	-	-	-	-	-
55	МПС пгт. Приаргунск	50.332994, 119.096151	проектная мощность, тыс. тонн/год	-	-	4,00	4,000	4,000	4,000	4,000	4,000	4,000	4,000
56	МПС пгт. Приаргунск	50.332994, 119.096151	завезено отходов, тыс. тонн	-	-	3,50	3,488	3,478	3,468	3,459	3,451	3,444	3,438
57	МПС пгт. Приаргунск	50.332994, 119.096151	внебюджетные инвестиции, тыс. руб.	-	12 602,29	-	-	-	-	-	-	-	-
58	МПС с. Газимурский Завод	51.579758, 118.359259	проектная мощность, тыс. тонн/год	-	-	-	2,000	2,000	2,000	2,000	2,000	2,000	2,000
59	МПС с. Газимурский Завод	51.579758, 118.359259	завезено отходов, тыс. тонн	-	-	-	1,752	1,747	1,742	1,738	1,734	1,730	1,727
60	МПС с. Газимурский Завод	51.579758, 118.359259	внебюджетные инвестиции, тыс. руб.	-	-	13 106,39	-	-	-	-	-	-	-
61	МПС г. Могоча	53.719106, 119.79708	проектная мощность, тыс. тонн/год	-	-	-	9,000	9,000	9,000	9,000	9,000	9,000	9,000
62	МПС г. Могоча	53.719106, 119.79708	завезено отходов, тыс. тонн	-	-	-	8,806	8,780	8,755	8,732	8,712	8,694	8,680
63	МПС г. Могоча	53.719106, 119.79708	внебюджетные инвестиции, тыс. руб.	-	-	13 106,39	-	-	-	-	-	-	-
64	МПС пгт. Аксёново-Зиловское	53.053208, 117.475454	проектная мощность, тыс. тонн/год	-	-	-	1,000	1,000	1,000	1,000	1,000	1,000	1,000
65	МПС пгт. Аксёново-Зиловское	53.053208, 117.475454	завезено отходов, тыс. тонн	-	-	-	0,827	0,824	0,822	0,820	0,818	0,816	0,815
66	МПС пгт. Аксёново-Зиловское	53.053208, 117.475454	внебюджетные инвестиции, тыс. руб.	-	-	13 106,39	-	-	-	-	-	-	-
67	МПС пгт. Карымское	51.6524, 114.384695	проектная мощность, тыс. тонн/год	-	-	-	8,000	8,000	8,000	8,000	8,000	8,000	8,000
68	МПС пгт. Карымское	51.6524, 114.384695	завезено отходов, тыс. тонн	-	-	-	7,936	7,912	7,890	7,869	7,851	7,835	7,822
69	МПС пгт. Карымское	51.6524, 114.384695	внебюджетные инвестиции, тыс. руб.	-	-	13 106,39	-	-	-	-	-	-	-
70	ПВН п.ст. Куанда	56.3347, 116.1153	проектная мощность, тыс. тонн/год	-	-	1,00	1,000	1,000	1,000	1,000	1,000	1,000	1,000
71	ПВН п.ст. Куанда	56.3347, 116.1153	завезено отходов, тыс. тонн	-	-	0,272	0,271	0,271	0,270	0,269	0,268	0,268	0,267
72	ПВН п.ст. Куанда	56.3347, 116.1153	внебюджетные инвестиции, тыс. руб.	-	12 602,29	-	-	-	-	-	-	-	-
73	Мусоросортировочный завод в г. Чите	52.0648277, 113.5080717	проектная мощность, тыс. тонн/год	100,000	100,000	100,000	100,000	100,000	100,000	100,000	100,000	100,000	100,000
74	Мусоросортировочный завод в г. Чите	52.0648277, 113.5080717	завезено отходов, тыс. тонн	50,309	100,000	100,000	100,000	100,000	100,000	100,000	100,000	100,000	100,000
75	Мусоросортировочный завод в г. Чите	52.0648277, 113.5080717	внебюджетные инвестиции, тыс. руб.	-	304 750,00	-	-	-	-	-	-	-	-
76	Мусоросортировочный завод в г. Чите	52.0648277, 113.5080717	масса полученного вторичного продукта, тыс. тонн	3,522	10,000	15,000	15,000	15,000	15,000	15,000	15,000	15,000	15,000
77	Мусоросортировочный завод в г. Чите	52.0648277, 113.5080717	масса компоста, тыс. тонн	-	-	-	25,000	25,000	25,000	25,000	25,000	25,000	25,000
78	Мусоросортировочный завод в г. Чите	52.0648277, 113.5080717	масса RDF, тыс. тонн	7,546	15,000	15,000	15,000	15,000	15,000	15,000	15,000	15,000	15,000

№ п/п	Наименование объекта	Географические координаты WGS84 (*)	Показатель	2022	2023	2024	2025	2026	2027	2028	2029	2030	2031
79	Комплекс по сортировке ТКО в Улётовском районе	51.399311, 112.464056	проектная мощность, тыс. тонн/год	-	-	-	100,000	100,000	100,000	100,000	100,000	100,000	100,000
80	Комплекс по сортировке ТКО в Улётовском районе	51.399311, 112.464056	завезено отходов, тыс. тонн	-	-	-	69,770	69,265	68,786	68,352	67,961	67,616	67,333
81	Комплекс по сортировке ТКО в Улётовском районе	51.399311, 112.464056	внебюджетные инвестиции, тыс. руб.	-	-	847 286,00	-	-	-	-	-	-	-
82	Комплекс по сортировке ТКО в Улётовском районе	51.399311, 112.464056	масса полученного вторичного продукта, тыс. тонн	-	-	-	10,466	10,390	10,318	10,253	10,194	10,142	10,100
83	Комплекс по сортировке ТКО в Улётовском районе	51.399311, 112.464056	масса компоста, тыс. тонн	-	-	-	17,443	17,316	17,197	17,088	16,990	16,904	16,833
84	Комплекс по сортировке ТКО в Улётовском районе	51.399311, 112.464056	масса RDF, тыс. тонн	-	-	-	10,466	10,390	10,318	10,253	10,194	10,142	10,100
85	Комплекс по сортировке ТКО в г. Краснокаменске	50.094557, 117.948925	проектная мощность, тыс. тонн/год	-	-	50,000	50,000	50,000	50,000	50,000	50,000	50,000	50,000
86	Комплекс по сортировке ТКО в г. Краснокаменске	50.094557, 117.948925	завезено отходов, тыс. тонн	-	-	48,242	48,101	47,958	47,822	47,699	47,588	47,490	47,410
87	Комплекс по сортировке ТКО в г. Краснокаменске	50.094557, 117.948925	внебюджетные инвестиции, тыс. руб.	-	540 800,00	-	-	-	-	-	-	-	-
88	Комплекс по сортировке ТКО в г. Краснокаменске	50.094557, 117.948925	масса полученного вторичного продукта, тыс. тонн	-	-	7,236	7,215	7,194	7,173	7,155	7,138	7,124	7,112
89	Комплекс по сортировке ТКО в г. Краснокаменске	50.094557, 117.948925	масса компоста, тыс. тонн	-	-	-	12,025	11,989	11,956	11,925	11,897	11,873	11,853
90	Комплекс по сортировке ТКО в г. Краснокаменске	50.094557, 117.948925	масса RDF, тыс. тонн	-	-	7,236	7,215	7,194	7,173	7,155	7,138	7,124	7,112
91	Комплекс по сортировке ТКО в Петровск-Забайкальском районе	51.244675, 108.862141	проектная мощность, тыс. тонн/год	-	-	-	20,000	20,000	20,000	20,000	20,000	20,000	20,000
92	Комплекс по сортировке ТКО в Петровск-Забайкальском районе	51.244675, 108.862141	завезено отходов, тыс. тонн	-	-	-	17,035	16,984	16,936	16,892	16,853	16,818	16,790
93	Комплекс по сортировке ТКО в Петровск-Забайкальском районе	51.244675, 108.862141	внебюджетные инвестиции, тыс. руб.	-	-	205 765,00	-	-	-	-	-	-	-
94	Комплекс по сортировке ТКО в Петровск-Забайкальском районе	51.244675, 108.862141	масса полученного вторичного продукта, тыс. тонн	-	-	-	1,703	1,698	1,694	1,689	1,685	1,682	1,679
95	Комплекс по сортировке ТКО в Петровск-Забайкальском районе	51.244675, 108.862141	масса компоста, тыс. тонн	-	-	-	-	-	-	-	-	-	-
96	Комплекс по сортировке ТКО в Петровск-Забайкальском районе	51.244675, 108.862141	масса RDF, тыс. тонн	-	-	-	-	-	-	-	-	-	-
97	Комплекс по сортировке ТКО в Чернышевском районе	52.559768, 117.008321	проектная мощность, тыс. тонн/год	-	-	-	55,000	55,000	55,000	55,000	55,000	55,000	55,000
98	Комплекс по сортировке ТКО в Чернышевском районе	52.559768, 117.008321	завезено отходов, тыс. тонн	-	-	-	45,709	45,573	45,444	45,327	45,222	45,129	45,053
99	Комплекс по сортировке ТКО в Чернышевском районе	52.559768, 117.008321	внебюджетные инвестиции, тыс. руб.	-	-	552 931,00	-	-	-	-	-	-	-
100	Комплекс по сортировке ТКО в Чернышевском районе	52.559768, 117.008321	масса полученного вторичного продукта, тыс. тонн	-	-	-	6,856	6,836	6,817	6,799	6,783	6,769	6,758
101	Комплекс по сортировке ТКО в Чернышевском районе	52.559768, 117.008321	масса компоста, тыс. тонн	-	-	-	11,427	11,393	11,361	11,332	11,305	11,282	11,263
102	Комплекс по сортировке ТКО в Чернышевском районе	52.559768, 117.008321	масса RDF, тыс. тонн	-	-	-	-	-	-	-	-	-	-
103	Инсинераторная установка вблизи пгт. Новая Чара	56.896355, 118.260213	проектная мощность, тыс. тонн/год	-	-	3,000	3,000	3,000	3,000	3,000	3,000	3,000	3,000
104	Инсинераторная установка вблизи пгт. Новая Чара	56.896355, 118.260213	завезено отходов, тыс. тонн	-	-	2,314	2,307	2,300	2,293	2,288	2,282	2,278	2,274
105	Инсинераторная установка вблизи пгт. Новая Чара	56.896355, 118.260213	внебюджетные инвестиции, тыс. руб.	-	8 811,000	-	-	-	-	-	-	-	-
106	Свалка ТКО с. Улёты (ООО «ЭКО-Альянс»)	51.398953, 112.464698	вместимость на начало года, тыс. тонн	21,000	14,106	7,094	-	-	-	-	-	-	-

№ п/п	Наименование объекта	Географические координаты WGS84 (*)	Показатель	2022	2023	2024	2025	2026	2027	2028	2029	2030	2031
107	Свалка ТКО с. Улёты (ООО «ЭКО-Альянс»)	51.398953, 112.464698	мощность, тыс. тонн/год	7,000	7,000	7,000	-	-	-	-	-	-	-
108	Свалка ТКО с. Улёты (ООО «ЭКО-Альянс»)	51.398953, 112.464698	завезено отходов, тыс. тонн	6,894	7,012	6,992	-	-	-	-	-	-	-
109	Свалка ТКО с. Улёты (ООО «ЭКО-Альянс»)	51.398953, 112.464698	вместимость на конец года, тыс. тонн	14,106	7,094	0,102	-	-	-	-	-	-	-
110	Свалка ТКО с. Красный Чикой (ООО «ЭКО-Альянс»)	50.376426, 108.691557	вместимость на начало года, тыс. тонн	10,000	6,716	3,376	-	-	-	-	-	-	-
111	Свалка ТКО с. Красный Чикой (ООО «ЭКО-Альянс»)	50.376426, 108.691557	мощность, тыс. тонн/год	4,000	4,000	4,000	-	-	-	-	-	-	-
112	Свалка ТКО с. Красный Чикой (ООО «ЭКО-Альянс»)	50.376426, 108.691557	завезено отходов, тыс. тонн	3,284	3,340	3,331	-	-	-	-	-	-	-
113	Свалка ТКО с. Красный Чикой (ООО «ЭКО-Альянс»)	50.376426, 108.691557	вместимость на конец года, тыс. тонн	6,716	3,376	0,046	-	-	-	-	-	-	-
114	Свалка ТКО г. Петровск-Забайкальский (ООО «Полигон-2»)	51.244836, 108.861455	вместимость на начало года, тыс. тонн	23,000	15,548	7,967	-	-	-	-	-	-	-
115	Свалка ТКО г. Петровск-Забайкальский (ООО «Полигон-2»)	51.244836, 108.861455	мощность, тыс. тонн/год	8,000	8,000	8,000	-	-	-	-	-	-	-
116	Свалка ТКО г. Петровск-Забайкальский (ООО «Полигон-2»)	51.244836, 108.861455	завезено отходов, тыс. тонн	7,452	7,581	7,559	-	-	-	-	-	-	-
117	Свалка ТКО г. Петровск-Забайкальский (ООО «Полигон-2»)	51.244836, 108.861455	вместимость на конец года, тыс. тонн	15,548	7,967	0,408	-	-	-	-	-	-	-
118	Свалка ТКО г. Хилок (ИП Андреевский В.А.)	51.339426, 110.509624	вместимость на начало года, тыс. тонн	19,000	12,892	6,678	-	-	-	-	-	-	-
119	Свалка ТКО г. Хилок (ИП Андреевский В.А.)	51.339426, 110.509624	мощность, тыс. тонн/год	7,000	7,000	7,000	-	-	-	-	-	-	-
120	Свалка ТКО г. Хилок (ИП Андреевский В.А.)	51.339426, 110.509624	завезено отходов, тыс. тонн	6,108	6,213	6,195	-	-	-	-	-	-	-
121	Свалка ТКО г. Хилок (ИП Андреевский В.А.)	51.339426, 110.509624	вместимость на конец года, тыс. тонн	12,892	6,678	0,483	-	-	-	-	-	-	-
122	Свалка ТКО г. Чита (ООО «ЭКО-Альянс»)	52.120018, 113.362621	вместимость на начало года, тыс. тонн	341,000	217,997	106,622	-	-	-	-	-	-	-
123	Свалка ТКО г. Чита (ООО «ЭКО-Альянс»)	52.120018, 113.362621	мощность, тыс. тонн/год	126,000	126,000	126,000	-	-	-	-	-	-	-
124	Свалка ТКО г. Чита (ООО «ЭКО-Альянс»)	52.120018, 113.362621	завезено отходов, тыс. тонн	123,003	111,375	105,982	-	-	-	-	-	-	-
125	Свалка ТКО г. Чита (ООО «ЭКО-Альянс»)	52.120018, 113.362621	вместимость на конец года, тыс. тонн	217,997	106,622	0,640	-	-	-	-	-	-	-
126	Свалка ТКО с. Кыра	49.570406, 112.008035	вместимость на начало года, тыс. тонн	7,000	4,803	2,568	-	-	-	-	-	-	-
127	Свалка ТКО с. Кыра	49.570406, 112.008035	мощность, тыс. тонн/год	3,000	3,000	3,000	-	-	-	-	-	-	-
128	Свалка ТКО с. Кыра	49.570406, 112.008035	завезено отходов, тыс. тонн	2,197	2,235	2,229	-	-	-	-	-	-	-
129	Свалка ТКО с. Кыра	49.570406, 112.008035	вместимость на конец года, тыс. тонн	4,803	2,568	0,339	-	-	-	-	-	-	-
130	Свалка ТКО с. Акша (ООО «ЭКО-Альянс»)	50.316448, 113.238842	вместимость на начало года, тыс. тонн	5,000	3,415	1,803	-	-	-	-	-	-	-
131	Свалка ТКО с. Акша (ООО «ЭКО-Альянс»)	50.316448, 113.238842	мощность, тыс. тонн/год	2,000	2,000	2,000	-	-	-	-	-	-	-
132	Свалка ТКО с. Акша (ООО «ЭКО-Альянс»)	50.316448, 113.238842	завезено отходов, тыс. тонн	1,585	1,612	1,608	-	-	-	-	-	-	-
133	Свалка ТКО с. Акша (ООО «ЭКО-Альянс»)	50.316448, 113.238842	вместимость на конец года, тыс. тонн	3,415	1,803	0,195	-	-	-	-	-	-	-

№ п/п	Наименование объекта	Географические координаты WGS84 (*)	Показатель	2022	2023	2024	2025	2026	2027	2028	2029	2030	2031
134	Свалка ТКО с. Дульдурга (ООО «ЭКО-Альянс»)	50.682469, 113.634066	вместимость на начало года, тыс. тонн	8,000	5,469	2,895	-	-	-	-	-	-	-
135	Свалка ТКО с. Дульдурга (ООО «ЭКО-Альянс»)	50.682469, 113.634066	мощность, тыс. тонн/год	3,000	3,000	3,000	-	-	-	-	-	-	-
136	Свалка ТКО с. Дульдурга (ООО «ЭКО-Альянс»)	50.682469, 113.634066	завезено отходов, тыс. тонн	2,531	2,574	2,567	-	-	-	-	-	-	-
137	Свалка ТКО с. Дульдурга (ООО «ЭКО-Альянс»)	50.682469, 113.634066	вместимость на конец года, тыс. тонн	5,469	2,895	0,328	-	-	-	-	-	-	-
138	Свалка ТКО пгт. Могойтуй (ООО «ЭКО-Альянс»)	51.302931, 114.969872	вместимость на начало года, тыс. тонн	15,000	10,290	5,498	-	-	-	-	-	-	-
139	Свалка ТКО пгт. Могойтуй (ООО «ЭКО-Альянс»)	51.302931, 114.969872	мощность, тыс. тонн/год	5,000	5,000	5,000	-	-	-	-	-	-	-
140	Свалка ТКО пгт. Могойтуй (ООО «ЭКО-Альянс»)	51.302931, 114.969872	завезено отходов, тыс. тонн	4,710	4,791	4,777	-	-	-	-	-	-	-
141	Свалка ТКО пгт. Могойтуй (ООО «ЭКО-Альянс»)	51.302931, 114.969872	вместимость на конец года, тыс. тонн	10,290	5,498	0,721	-	-	-	-	-	-	-
142	Свалка ТКО пгт. Агинское (ООО «ЭКО-Альянс»)	51.078375, 114.550482	вместимость на начало года, тыс. тонн	25,000	16,959	8,780	-	-	-	-	-	-	-
143	Свалка ТКО пгт. Агинское (ООО «ЭКО-Альянс»)	51.078375, 114.550482	мощность, тыс. тонн/год	9,000	9,000	9,000	-	-	-	-	-	-	-
144	Свалка ТКО пгт. Агинское (ООО «ЭКО-Альянс»)	51.078375, 114.550482	завезено отходов, тыс. тонн	8,041	8,179	8,155	-	-	-	-	-	-	-
145	Свалка ТКО пгт. Агинское (ООО «ЭКО-Альянс»)	51.078375, 114.550482	вместимость на конец года, тыс. тонн	16,959	8,780	0,625	-	-	-	-	-	-	-
146	Свалка ТКО г. Балей (МУП «Обелиск»)	51.562921, 116.553119	вместимость на начало года, тыс. тонн	16,000	10,878	5,669	-	-	-	-	-	-	-
147	Свалка ТКО г. Балей (МУП «Обелиск»)	51.562921, 116.553119	мощность, тыс. тонн/год	6,000	6,000	6,000	-	-	-	-	-	-	-
148	Свалка ТКО г. Балей (МУП «Обелиск»)	51.562921, 116.553119	завезено отходов, тыс. тонн	5,122	5,210	5,195	-	-	-	-	-	-	-
149	Свалка ТКО г. Балей (МУП «Обелиск»)	51.562921, 116.553119	вместимость на конец года, тыс. тонн	10,878	5,669	0,474	-	-	-	-	-	-	-
150	Свалка ТКО г. Нерчинск (МУП «Угольный»)	51.995234, 116.648475	вместимость на начало года, тыс. тонн	7,000	-	-	-	-	-	-	-	-	-
151	Свалка ТКО г. Нерчинск (МУП «Угольный»)	51.995234, 116.648475	мощность, тыс. тонн/год	7,000	-	-	-	-	-	-	-	-	-
152	Свалка ТКО г. Нерчинск (МУП «Угольный»)	51.995234, 116.648475	завезено отходов, тыс. тонн	6,038	-	-	-	-	-	-	-	-	-
153	Свалка ТКО г. Нерчинск (МУП «Угольный»)	51.995234, 116.648475	вместимость на конец года, тыс. тонн	0,962	-	-	-	-	-	-	-	-	-
154	Свалка ТКО пгт. Вершино-Дарасунский (ООО «ЭКО-Альянс»)	52.350319, 115.597345	вместимость на начало года, тыс. тонн	7,000	4,790	2,541	-	-	-	-	-	-	-
155	Свалка ТКО пгт. Вершино-Дарасунский (ООО «ЭКО-Альянс»)	52.350319, 115.597345	мощность, тыс. тонн/год	3,000	3,000	3,000	-	-	-	-	-	-	-
156	Свалка ТКО пгт. Вершино-Дарасунский (ООО «ЭКО-Альянс»)	52.350319, 115.597345	завезено отходов, тыс. тонн	2,210	2,248	2,242	-	-	-	-	-	-	-
157	Свалка ТКО пгт. Вершино-Дарасунский (ООО «ЭКО-Альянс»)	52.350319, 115.597345	вместимость на конец года, тыс. тонн	4,790	2,541	0,299	-	-	-	-	-	-	-
158	Свалка ТКО г. Шилка (ООО «ЭКО-Альянс»)	51.881669, 116.042766	вместимость на начало года, тыс. тонн	39,000	30,261	15,230	-	-	-	-	-	-	-
159	Свалка ТКО г. Шилка (ООО «ЭКО-Альянс»)	51.881669, 116.042766	мощность, тыс. тонн/год	16,000	16,000	16,000	-	-	-	-	-	-	-
160	Свалка ТКО г. Шилка (ООО «ЭКО-Альянс»)	51.881669, 116.042766	завезено отходов, тыс. тонн	8,739	15,031	14,988	-	-	-	-	-	-	-
161	Свалка ТКО г. Шилка (ООО «ЭКО-Альянс»)	51.881669, 116.042766	вместимость на конец года, тыс. тонн	30,261	15,230	0,242	-	-	-	-	-	-	-

№ п/п	Наименование объекта	Географические координаты WGS84 (*)	Показатель	2022	2023	2024	2025	2026	2027	2028	2029	2030	2031
162	Свалка ТКО г. Борзя (ООО «ЭКО-Альянс»)	50.350539, 116.52826	вместимость на начало года, тыс. тонн	29,000	14,981	-	-	-	-	-	-	-	-
163	Свалка ТКО г. Борзя (ООО «ЭКО-Альянс»)	50.350539, 116.52826	мощность, тыс. тонн/год	15,000	15,000	-	-	-	-	-	-	-	-
164	Свалка ТКО г. Борзя (ООО «ЭКО-Альянс»)	50.350539, 116.52826	завезено отходов, тыс. тонн	14,019	14,259	-	-	-	-	-	-	-	-
165	Свалка ТКО г. Борзя (ООО «ЭКО-Альянс»)	50.350539, 116.52826	вместимость на конец года, тыс. тонн	14,981	0,722	-	-	-	-	-	-	-	-
166	Свалка ТКО пгт. Забайкальск (ООО «ЭКО-Альянс»)	49.671678, 117.373897	вместимость на начало года, тыс. тонн	12,000	6,339	-	-	-	-	-	-	-	-
167	Свалка ТКО пгт. Забайкальск (ООО «ЭКО-Альянс»)	49.671678, 117.373897	мощность, тыс. тонн/год	6,000	6,000	-	-	-	-	-	-	-	-
168	Свалка ТКО пгт. Забайкальск (ООО «ЭКО-Альянс»)	49.671678, 117.373897	завезено отходов, тыс. тонн	5,661	5,758	-	-	-	-	-	-	-	-
169	Свалка ТКО пгт. Забайкальск (ООО «ЭКО-Альянс»)	49.671678, 117.373897	вместимость на конец года, тыс. тонн	6,339	0,581	-	-	-	-	-	-	-	-
170	Свалка ТКО с. Александровский Завод (ООО «ЭКО-Альянс»)	50.909537, 117.928103	вместимость на начало года, тыс. тонн	5,000	2,586	-	-	-	-	-	-	-	-
171	Свалка ТКО с. Александровский Завод (ООО «ЭКО-Альянс»)	50.909537, 117.928103	мощность, тыс. тонн/год	3,000	3,000	-	-	-	-	-	-	-	-
172	Свалка ТКО с. Александровский Завод (ООО «ЭКО-Альянс»)	50.909537, 117.928103	завезено отходов, тыс. тонн	2,414	2,456	-	-	-	-	-	-	-	-
173	Свалка ТКО с. Александровский Завод (ООО «ЭКО-Альянс»)	50.909537, 117.928103	вместимость на конец года, тыс. тонн	2,586	0,130	-	-	-	-	-	-	-	-
174	Свалка ТКО с. Нерчинский Завод (ИП Хорошилов А.Е.)	51.302796, 119.665931	вместимость на начало года, тыс. тонн	4,000	2,425	-	-	-	-	-	-	-	-
175	Свалка ТКО с. Нерчинский Завод (ИП Хорошилов А.Е.)	51.302796, 119.665931	мощность, тыс. тонн/год	2,000	2,000	-	-	-	-	-	-	-	-
176	Свалка ТКО с. Нерчинский Завод (ИП Хорошилов А.Е.)	51.302796, 119.665931	завезено отходов, тыс. тонн	1,575	1,602	-	-	-	-	-	-	-	-
177	Свалка ТКО с. Нерчинский Завод (ИП Хорошилов А.Е.)	51.302796, 119.665931	вместимость на конец года, тыс. тонн	2,425	0,823	-	-	-	-	-	-	-	-
178	Свалка ТКО пгт. Приаргунск (ООО «ЭКО-Альянс»)	50.326993, 119.089195	вместимость на начало года, тыс. тонн	7,000	3,551	-	-	-	-	-	-	-	-
179	Свалка ТКО пгт. Приаргунск (ООО «ЭКО-Альянс»)	50.326993, 119.089195	мощность, тыс. тонн/год	4,000	4,000	-	-	-	-	-	-	-	-
180	Свалка ТКО пгт. Приаргунск (ООО «ЭКО-Альянс»)	50.326993, 119.089195	завезено отходов, тыс. тонн	3,449	3,509	-	-	-	-	-	-	-	-
181	Свалка ТКО пгт. Приаргунск (ООО «ЭКО-Альянс»)	50.326993, 119.089195	вместимость на конец года, тыс. тонн	3,551	0,042	-	-	-	-	-	-	-	-
182	Свалка ТКО с. Газимурский Завод (ООО «Кедр»)	51.579758, 118.359259	вместимость на начало года, тыс. тонн	6,000	4,267	2,504	-	-	-	-	-	-	-
183	Свалка ТКО с. Газимурский Завод (ООО «Кедр»)	51.579758, 118.359259	мощность, тыс. тонн/год	2,000	2,000	2,000	-	-	-	-	-	-	-
184	Свалка ТКО с. Газимурский Завод (ООО «Кедр»)	51.579758, 118.359259	завезено отходов, тыс. тонн	1,733	1,763	1,758	-	-	-	-	-	-	-
185	Свалка ТКО с. Газимурский Завод (ООО «Кедр»)	51.579758, 118.359259	вместимость на конец года, тыс. тонн	4,267	2,504	0,747	-	-	-	-	-	-	-
186	Свалка ТКО г. Сретенск (ООО «Бизнес-Консалт»)	52.20701, 117.742439	вместимость на начало года, тыс. тонн	16,000	10,963	5,839	-	-	-	-	-	-	-
187	Свалка ТКО г. Сретенск (ООО «Бизнес-Консалт»)	52.20701, 117.742439	мощность, тыс. тонн/год	6,000	6,000	6,000	-	-	-	-	-	-	-
188	Свалка ТКО г. Сретенск (ООО «Бизнес-Консалт»)	52.20701, 117.742439	завезено отходов, тыс. тонн	5,037	5,124	5,109	-	-	-	-	-	-	-
189	Свалка ТКО г. Сретенск (ООО «Бизнес-Консалт»)	52.20701, 117.742439	вместимость на конец года, тыс. тонн	10,963	5,839	0,730	-	-	-	-	-	-	-

№ п/п	Наименование объекта	Географические координаты WGS84 (*)	Показатель	2022	2023	2024	2025	2026	2027	2028	2029	2030	2031
190	Свалка ТКО г. Могоча (ООО «Полигон-2»)	53.719106, 119.79708	вместимость на начало года, тыс. тонн	27,000	18,292	9,435	-	-	-	-	-	-	-
191	Свалка ТКО г. Могоча (ООО «Полигон-2»)	53.719106, 119.79708	мощность, тыс. тонн/год	9,000	9,000	9,000	-	-	-	-	-	-	-
192	Свалка ТКО г. Могоча (ООО «Полигон-2»)	53.719106, 119.79708	завезено отходов, тыс. тонн	8,708	8,857	8,832	-	-	-	-	-	-	-
193	Свалка ТКО г. Могоча (ООО «Полигон-2»)	53.719106, 119.79708	вместимость на конец года, тыс. тонн	18,292	9,435	0,603	-	-	-	-	-	-	-
194	Свалка ТКО пгт. Новая Чара (ООО «Сатеник»)	56.816595, 118.356915	вместимость на начало года, тыс. тонн	5,000	2,987	-	-	-	-	-	-	-	-
195	Свалка ТКО пгт. Новая Чара (ООО «Сатеник»)	56.816595, 118.356915	мощность, тыс. тонн/год	3,000	3,000	-	-	-	-	-	-	-	-
196	Свалка ТКО пгт. Новая Чара (ООО «Сатеник»)	56.816595, 118.356915	завезено отходов, тыс. тонн	2,013	2,047	-	-	-	-	-	-	-	-
197	Свалка ТКО пгт. Новая Чара (ООО «Сатеник»)	56.816595, 118.356915	вместимость на конец года, тыс. тонн	2,987	0,940	-	-	-	-	-	-	-	-
198	Свалка ТКО пгт. Чернышевск (ООО «Полигон-2»)	52.55606, 117.017841	вместимость на начало года, тыс. тонн	24,000	16,388	8,646	-	-	-	-	-	-	-
199	Свалка ТКО пгт. Чернышевск (ООО «Полигон-2»)	52.55606, 117.017841	мощность, тыс. тонн/год	9,000	9,000	9,000	-	-	-	-	-	-	-
200	Свалка ТКО пгт. Чернышевск (ООО «Полигон-2»)	52.55606, 117.017841	завезено отходов, тыс. тонн	7,612	7,742	7,720	-	-	-	-	-	-	-
201	Свалка ТКО пгт. Чернышевск (ООО «Полигон-2»)	52.55606, 117.017841	вместимость на конец года, тыс. тонн	16,388	8,646	0,926	-	-	-	-	-	-	-
202	Свалка ТКО пгт. Карымское (ООО «Бизнес-Консалт»)	51.6524, 114.384695	вместимость на начало года, тыс. тонн	24,000	16,153	8,171	-	-	-	-	-	-	-
203	Свалка ТКО пгт. Карымское (ООО «Бизнес-Консалт»)	51.6524, 114.384695	мощность, тыс. тонн/год	8,000	8,000	8,000	-	-	-	-	-	-	-
204	Свалка ТКО пгт. Карымское (ООО «Бизнес-Консалт»)	51.6524, 114.384695	завезено отходов, тыс. тонн	7,847	7,982	7,959	-	-	-	-	-	-	-
205	Свалка ТКО пгт. Карымское (ООО «Бизнес-Консалт»)	51.6524, 114.384695	вместимость на конец года, тыс. тонн	16,153	8,171	0,212	-	-	-	-	-	-	-
206	Свалка ТКО пгт. Ясногорск (ООО «ЭКО-Альянс»)	50.892852, 115.778514	вместимость на начало года, тыс. тонн	15,000	7,948	-	-	-	-	-	-	-	-
207	Свалка ТКО пгт. Ясногорск (ООО «ЭКО-Альянс»)	50.892852, 115.778514	мощность, тыс. тонн/год	8,000	8,000	-	-	-	-	-	-	-	-
208	Свалка ТКО пгт. Ясногорск (ООО «ЭКО-Альянс»)	50.892852, 115.778514	завезено отходов, тыс. тонн	7,052	7,173	-	-	-	-	-	-	-	-
209	Свалка ТКО пгт. Ясногорск (ООО «ЭКО-Альянс»)	50.892852, 115.778514	вместимость на конец года, тыс. тонн	7,948	0,775	-	-	-	-	-	-	-	-
210	Свалка ТКО п.ст. Куанда	56.3347, 116.1153	вместимость на начало года, тыс. тонн	1,000	0,732	-	-	-	-	-	-	-	-
211	Свалка ТКО п.ст. Куанда	56.3347, 116.1153	мощность, тыс. тонн/год	0,500	0,500	-	-	-	-	-	-	-	-
212	Свалка ТКО п.ст. Куанда	56.3347, 116.1153	завезено отходов, тыс. тонн	0,268	0,273	-	-	-	-	-	-	-	-
213	Свалка ТКО п.ст. Куанда	56.3347, 116.1153	вместимость на конец года, тыс. тонн	0,732	0,459	-	-	-	-	-	-	-	-

(*) Координаты земельных участков для перспективных объектов указаны ориентировочно и могут быть изменены по решению уполномоченного органа исполнительной власти Забайкальского края

ПРИЛОЖЕНИЕ Б3
к территориальной схеме обращения с
отходами Забайкальского края

Прогнозный баланс количественных характеристик ТКО, целевые показатели

№ п/п	Наименование показателя	Ед. изм.	2022	2023	2024	2025	2026	2027	2028	2029	2030	2031
1	Образовано отходов	тыс. тонн	279,764	284,573	283,753	282,922	282,079	281,282	280,557	279,907	279,331	278,860
2	Обработано отходов	тыс. тонн	50,309	100,000	148,242	280,615	279,779	278,988	278,270	277,625	277,054	276,587
3	Прошло перегрузку/прессовку	тыс. тонн	-	-	27,904	138,957	138,246	137,572	136,960	136,411	135,925	135,527
4	Обезврежено отходов	тыс. тонн	-	-	2,314	2,307	2,300	2,293	2,288	2,282	2,278	2,274
5	Утилизировано отходов	тыс. тонн	11,068	25,000	44,473	139,816	139,400	139,006	138,648	138,326	138,042	137,809
6	Размещено отходов	тыс. тонн	268,696	259,573	236,966	140,799	140,379	139,982	139,622	139,298	139,012	138,778
7	Образовано отходов	тыс.куб.м	2 543,310	2 587,025	2 579,571	2 572,016	2 564,358	2 557,107	2 550,520	2 544,607	2 539,377	2 535,095
8	Обработано отходов	тыс.куб.м	457,359	909,091	1 347,656	2 551,044	2 543,450	2 536,257	2 529,724	2 523,860	2 518,672	2 514,425
9	Прошло перегрузку/прессовку	тыс.куб.м	-	-	253,673	1 263,249	1 256,781	1 250,657	1 245,094	1 240,100	1 235,682	1 232,066
10	Обезврежено отходов	тыс.куб.м	-	-	21,033	20,971	20,909	20,850	20,796	20,748	20,705	20,670
11	Утилизировано отходов	тыс.куб.м	100,619	227,273	404,297	1 271,057	1 267,273	1 263,689	1 260,434	1 257,512	1 254,927	1 252,811
12	Размещено отходов	тыс.куб.м	2 442,691	2 359,752	2 154,241	1 279,987	1 276,177	1 272,568	1 269,290	1 266,347	1 263,744	1 261,614
13	Доля обработанных отходов	%	18,0%	35,1%	52,2%	99,2%	99,2%	99,2%	99,2%	99,2%	99,2%	99,2%
14	Доля обезвреженных отходов	%	0,0%	0,0%	0,8%	0,8%	0,8%	0,8%	0,8%	0,8%	0,8%	0,8%
15	Доля утилизированных отходов	%	4,0%	8,8%	15,7%	49,4%	49,4%	49,4%	49,4%	49,4%	49,4%	49,4%
16	Доля размещенных отходов	%	96,0%	91,2%	83,5%	49,8%	49,8%	49,8%	49,8%	49,8%	49,8%	49,8%

ПРИЛОЖЕНИЕ В1
к территориальной схеме обращения с отходами
Забайкальского края

Перспективная логистическая модель (схема потоков ТКО на период 2023–2031 годов)

Год	Муниципальное образование/часть муниципального образования	Масса образованных ТКО (тыс.тонн)*	Мусороперегрузочная станция/площадка временного накопления			Объект обработки			Объект размещения			Объект обезвреживания		
			наименование	масса поступивших отходов (тыс.тонн)*	средняя дистанция до объекта по маршрутам района (км)	наименование	масса поступивших отходов (тыс.тонн)*	средняя дистанция до объекта по маршрутам района (км)	наименование	масса поступивших отходов (тыс.тонн)*	средняя дистанция до объекта по маршрутам района (км)	наименование	масса поступивших отходов (тыс.тонн)*	средняя дистанция до объекта по маршрутам района (км)
2023	Городской округ «Город Петровск-Забайкальский», Город Петровск-Забайкальский	4,35	-	-	-	-	-	-	Свалка ТКО г. Петровск-Забайкальский (ООО "Полигон-2")	4,35	55,76	-	-	-
2023	Городской округ «Город Чита», Железнодорожный район	2,51	-	-	-	-	-	-	Свалка ТКО г. Чита (ООО "ЭКО-Альянс")	2,51	64,18	-	-	-
2023	Городской округ «Город Чита», Железнодорожный район	14,94	-	-	-	Мусоросортировочный завод в г. Чите	14,94	27,78	Свалка ТКО г. Чита (ООО "ЭКО-Альянс")	11,21	14,51	-	-	-
2023	Городской округ «Город Чита», Ингодинский район	26,15	-	-	-	Мусоросортировочный завод в г. Чите	26,15	33,50	Свалка ТКО г. Чита (ООО "ЭКО-Альянс")	19,61	14,51	-	-	-
2023	Городской округ «Город Чита», Центральный район	5,29	-	-	-	-	-	-	Свалка ТКО г. Чита (ООО "ЭКО-Альянс")	5,29	23,41	-	-	-
2023	Городской округ «Город Чита», Центральный район	45,89	-	-	-	Мусоросортировочный завод в г. Чите	45,89	14,27	Свалка ТКО г. Чита (ООО "ЭКО-Альянс")	34,41	14,51	-	-	-
2023	Городской округ «Город Чита», Черновский район	14,82	-	-	-	-	-	-	Свалка ТКО г. Чита (ООО "ЭКО-Альянс")	14,82	37,48	-	-	-
2023	Городской округ «Город Чита», Черновский район	13,02	-	-	-	Мусоросортировочный завод в г. Чите	13,02	42,61	Свалка ТКО г. Чита (ООО "ЭКО-Альянс")	9,77	14,51	-	-	-
2023	Городской округ «Поселок Агинское»	3,54	-	-	-	-	-	-	Свалка ТКО пгт. Агинское (ООО ""ЭКО-Альянс")	3,54	51,41	-	-	-
2023	Городской округ ЗАТО п. Горный**	2,35	-	-	-	-	-	-	Свалка ТКО с. Улёты (ООО "ЭКО-Альянс")**	2,35	57,01	-	-	-
2023	Каларский муниципальный округ Забайкальского края	2,05	-	-	-	-	-	-	Свалка ТКО пгт. Новая Чара (ООО "Сатеник")	2,05	123,18	-	-	-
2023	Каларский муниципальный округ Забайкальского края (п.ст. Куанда)	0,27	-	-	-	-	-	-	Свалка ТКО п.ст. Куанда	0,27	6,90	-	-	-
2023	Муниципальный район «Агинский район», городское поселение «Новоорловск»	0,66	-	-	-	-	-	-	Свалка ТКО пгт. Агинское (ООО ""ЭКО-Альянс")	0,66	33,07	-	-	-
2023	Муниципальный район «Агинский район», городское поселение «Орловский»	0,38	-	-	-	-	-	-	Свалка ТКО пгт. Агинское (ООО ""ЭКО-Альянс")	0,38	39,71	-	-	-
2023	Муниципальный район «Агинский район», сельское поселение «Амитхаша»	0,52	-	-	-	-	-	-	Свалка ТКО пгт. Агинское (ООО ""ЭКО-Альянс")	0,52	16,64	-	-	-
2023	Муниципальный район «Агинский район», сельское поселение «Будулин»	0,10	-	-	-	-	-	-	Свалка ТКО пгт. Агинское (ООО ""ЭКО-Альянс")	0,10	80,09	-	-	-
2023	Муниципальный район «Агинский район», сельское поселение «Гунгай»	0,13	-	-	-	-	-	-	Свалка ТКО пгт. Агинское (ООО ""ЭКО-Альянс")	0,13	83,37	-	-	-
2023	Муниципальный район «Агинский район», сельское поселение «Кулкур»	0,13	-	-	-	-	-	-	Свалка ТКО пгт. Агинское (ООО ""ЭКО-Альянс")	0,13	88,89	-	-	-
2023	Муниципальный район «Агинский район», сельское поселение «Сахюрта»	0,13	-	-	-	-	-	-	Свалка ТКО пгт. Агинское (ООО ""ЭКО-Альянс")	0,13	33,39	-	-	-
2023	Муниципальный район «Агинский район», сельское поселение «Судунгуй»	0,15	-	-	-	-	-	-	Свалка ТКО пгт. Агинское (ООО ""ЭКО-Альянс")	0,15	54,82	-	-	-
2023	Муниципальный район «Агинский район», сельское поселение «Урда-Ага»	0,20	-	-	-	-	-	-	Свалка ТКО пгт. Агинское (ООО ""ЭКО-Альянс")	0,20	204,15	-	-	-
2023	Муниципальный район «Агинский район», сельское поселение «Хойто-Ага»	0,12	-	-	-	-	-	-	Свалка ТКО пгт. Агинское (ООО ""ЭКО-Альянс")	0,12	44,53	-	-	-
2023	Муниципальный район «Агинский район», сельское поселение «Цокто-Хангил»	0,17	-	-	-	-	-	-	Свалка ТКО пгт. Агинское (ООО ""ЭКО-Альянс")	0,17	50,94	-	-	-
2023	Муниципальный район «Агинский район», сельское поселение «Челутай»	0,14	-	-	-	-	-	-	Свалка ТКО пгт. Агинское (ООО ""ЭКО-Альянс")	0,14	33,16	-	-	-
2023	Муниципальный район «Агинский район», сельское поселение «Южный Аргалей»	0,13	-	-	-	-	-	-	Свалка ТКО пгт. Агинское (ООО ""ЭКО-Альянс")	0,13	56,37	-	-	-
2023	Акшинский муниципальный округ, (бывшее сельское поселение «Акшинское»)****	0,71	-	-	-	-	-	-	Свалка ТКО с. Акша (ООО "ЭКО-Альянс")	0,71	19,41	-	-	-
2023	Акшинский муниципальный округ, (бывшее сельское поселение «Бытотское»)****	0,07	-	-	-	-	-	-	Свалка ТКО с. Акша (ООО "ЭКО-Альянс")	0,07	29,37	-	-	-
2023	Акшинский муниципальный округ, (бывшее сельское поселение «Курунгинское»)****	0,06	-	-	-	-	-	-	Свалка ТКО с. Акша (ООО "ЭКО-Альянс")	0,06	59,61	-	-	-
2023	Акшинский муниципальный округ, (бывшее сельское поселение «Могойтуйское»)****	0,06	-	-	-	-	-	-	Свалка ТКО с. Акша (ООО "ЭКО-Альянс")	0,06	61,21	-	-	-
2023	Акшинский муниципальный округ, (бывшее сельское поселение «Нарасунское»)****	0,12	-	-	-	-	-	-	Свалка ТКО с. Акша (ООО "ЭКО-Альянс")	0,12	42,45	-	-	-

Год	Муниципальное образование/часть муниципального образования	Масса образованных ТКО (тыс.тонн)*	Мусороперегрузочная станция/площадка временного накопления			Объект обработки			Объект размещения			Объект обезвреживания		
			наименование	масса поступивших отходов (тыс.тонн)*	средняя дистанция до объекта по маршрутам района (км)	наименование	масса поступивших отходов (тыс.тонн)*	средняя дистанция до объекта по маршрутам района (км)	наименование	масса поступивших отходов (тыс.тонн)*	средняя дистанция до объекта по маршрутам района (км)	наименование	масса поступивших отходов (тыс.тонн)*	средняя дистанция до объекта по маршрутам района (км)
2023	Акшинский муниципальный округ, (бывшее сельское поселение «Новокурлатайское»)****	0,10	-	-	-	-	-	-	Свалка ТКО с. Акша (ООО "ЭКО-Альянс")	0,10	35,97	-	-	-
2023	Акшинский муниципальный округ, (бывшее сельское поселение «Оройское»)****	0,07	-	-	-	-	-	-	Свалка ТКО с. Акша (ООО "ЭКО-Альянс")	0,07	49,71	-	-	-
2023	Акшинский муниципальный округ, (бывшее сельское поселение «Тохторское»)****	0,05	-	-	-	-	-	-	Свалка ТКО с. Акша (ООО "ЭКО-Альянс")	0,05	46,73	-	-	-
2023	Акшинский муниципальный округ, (бывшее сельское поселение «Убур-Тохторское»)****	0,03	-	-	-	-	-	-	Свалка ТКО с. Акша (ООО "ЭКО-Альянс")	0,03	61,25	-	-	-
2023	Акшинский муниципальный округ, (бывшее сельское поселение «Улачинское»)****	0,08	-	-	-	-	-	-	Свалка ТКО с. Акша (ООО "ЭКО-Альянс")	0,08	30,10	-	-	-
2023	Акшинский муниципальный округ, (бывшее сельское поселение «Урейское»)****	0,15	-	-	-	-	-	-	Свалка ТКО с. Акша (ООО "ЭКО-Альянс")	0,15	11,80	-	-	-
2023	Акшинский муниципальный округ, (бывшее сельское поселение «Усть-Илинское»)****	0,12	-	-	-	-	-	-	Свалка ТКО с. Акша (ООО "ЭКО-Альянс")	0,12	45,31	-	-	-
2023	Александрово-Заводский муниципальный округ, (бывшее сельское поселение «Александрово-Заводское»)*****	0,42	-	-	-	-	-	-	Свалка ТКО с. Александровский Завод (ООО "ЭКО-Альянс")	0,42	17,05	-	-	-
2023	Александрово-Заводский муниципальный округ, (бывшее сельское поселение «Бохтинское»)*****	0,08	-	-	-	-	-	-	Свалка ТКО с. Александровский Завод (ООО "ЭКО-Альянс")	0,08	49,33	-	-	-
2023	Александрово-Заводский муниципальный округ, (бывшее сельское поселение «Бутултайское»)*****	0,07	-	-	-	-	-	-	Свалка ТКО с. Александровский Завод (ООО "ЭКО-Альянс")	0,07	54,65	-	-	-
2023	Александрово-Заводский муниципальный округ, (бывшее сельское поселение «Кунецинское»)*****	0,03	-	-	-	-	-	-	Свалка ТКО с. Александровский Завод (ООО "ЭКО-Альянс")	0,03	40,37	-	-	-
2023	Александрово-Заводский муниципальный округ, (бывшее сельское поселение «Манкечурское»)*****	0,10	-	-	-	-	-	-	Свалка ТКО с. Александровский Завод (ООО "ЭКО-Альянс")	0,10	91,20	-	-	-
2023	Александрово-Заводский муниципальный округ, (бывшее сельское поселение «Маньковское»)*****	0,05	-	-	-	-	-	-	Свалка ТКО с. Александровский Завод (ООО "ЭКО-Альянс")	0,05	22,35	-	-	-
2023	Александрово-Заводский муниципальный округ, (бывшее сельское поселение «Никольское»)*****	0,02	-	-	-	-	-	-	Свалка ТКО с. Александровский Завод (ООО "ЭКО-Альянс")	0,02	29,45	-	-	-
2023	Александрово-Заводский муниципальный округ, (бывшее сельское поселение «Ново-Акатуйское»)*****	0,12	-	-	-	-	-	-	Свалка ТКО с. Александровский Завод (ООО "ЭКО-Альянс")	0,12	27,11	-	-	-
2023	Александрово-Заводский муниципальный округ, (бывшее сельское поселение «Онон-Борзинское»)*****	0,05	-	-	-	-	-	-	Свалка ТКО с. Александровский Завод (ООО "ЭКО-Альянс")	0,05	60,18	-	-	-
2023	Александрово-Заводский муниципальный округ, (бывшее сельское поселение «Первомайское»)*****	0,05	-	-	-	-	-	-	Свалка ТКО с. Александровский Завод (ООО "ЭКО-Альянс")	0,05	62,75	-	-	-
2023	Александрово-Заводский муниципальный округ, (бывшее сельское поселение «Савво-Борзинское»)*****	0,02	-	-	-	-	-	-	Свалка ТКО с. Александровский Завод (ООО "ЭКО-Альянс")	0,02	45,65	-	-	-
2023	Александрово-Заводский муниципальный округ, (бывшее сельское поселение «Чиндагатайское»)*****	0,04	-	-	-	-	-	-	Свалка ТКО с. Александровский Завод (ООО "ЭКО-Альянс")	0,04	82,31	-	-	-
2023	Александрово-Заводский муниципальный округ, (бывшее сельское поселение «Шаранчинское»)*****	0,08	-	-	-	-	-	-	Свалка ТКО с. Александровский Завод (ООО "ЭКО-Альянс")	0,08	55,38	-	-	-
2023	Муниципальный район «Балейский район», городское поселение «Город Балей»	3,04	-	-	-	-	-	-	Свалка ТКО г. Балей (МУП "Обелиск")	3,04	60,01	-	-	-
2023	Муниципальный район «Балейский район», сельское поселение «Жидкинское»	0,09	-	-	-	-	-	-	Свалка ТКО г. Балей (МУП "Обелиск")	0,09	65,77	-	-	-
2023	Муниципальный район «Балейский район», сельское поселение «Казаковское»	0,13	-	-	-	-	-	-	Свалка ТКО г. Балей (МУП "Обелиск")	0,13	50,67	-	-	-
2023	Муниципальный район «Балейский район», сельское поселение «Матусовское»	0,10	-	-	-	-	-	-	Свалка ТКО г. Балей (МУП "Обелиск")	0,10	26,03	-	-	-
2023	Муниципальный район «Балейский район», сельское поселение «Нижнегирюнинское»	0,06	-	-	-	-	-	-	Свалка ТКО г. Балей (МУП "Обелиск")	0,06	114,59	-	-	-
2023	Муниципальный район «Балейский район», сельское поселение «Нижнеильдиканское»	0,16	-	-	-	-	-	-	Свалка ТКО г. Балей (МУП "Обелиск")	0,16	73,49	-	-	-
2023	Муниципальный район «Балейский район», сельское поселение «Нижнекокуйское»	0,09	-	-	-	-	-	-	Свалка ТКО г. Балей (МУП "Обелиск")	0,09	28,05	-	-	-
2023	Муниципальный район «Балейский район», сельское поселение «Подойницинское»	0,17	-	-	-	-	-	-	Свалка ТКО г. Балей (МУП "Обелиск")	0,17	52,37	-	-	-
2023	Муниципальный район «Балейский район», сельское поселение «Ундино-Посельское»	0,15	-	-	-	-	-	-	Свалка ТКО г. Балей (МУП "Обелиск")	0,15	59,31	-	-	-
2023	Муниципальный район «Балейский район», сельское поселение «Ундинское»	0,15	-	-	-	-	-	-	Свалка ТКО г. Балей (МУП "Обелиск")	0,15	40,99	-	-	-
2023	Муниципальный район «Борзинский район», городское поселение «Борзинское»	9,42	-	-	-	-	-	-	Свалка ТКО г. Борзя (ООО "ЭКО-Альянс")	9,42	43,62	-	-	-
2023	Муниципальный район «Борзинский район», городское поселение «Шерловогорское»	2,46	-	-	-	-	-	-	Свалка ТКО г. Борзя (ООО "ЭКО-Альянс")	2,46	65,40	-	-	-
2023	Муниципальный район «Борзинский район», сельское поселение «Акшинское»	0,03	-	-	-	-	-	-	Свалка ТКО г. Борзя (ООО "ЭКО-Альянс")	0,03	83,20	-	-	-

Год	Муниципальное образование/часть муниципального образования	Масса образованных ТКО (тыс.тонн)*	Мусороперегрузочная станция/площадка временного накопления			Объект обработки			Объект размещения			Объект обезвреживания		
			наименование	масса поступивших отходов (тыс.тонн)*	средняя дистанция до объекта по маршрутам района (км)	наименование	масса поступивших отходов (тыс.тонн)*	средняя дистанция до объекта по маршрутам района (км)	наименование	масса поступивших отходов (тыс.тонн)*	средняя дистанция до объекта по маршрутам района (км)	наименование	масса поступивших отходов (тыс.тонн)*	средняя дистанция до объекта по маршрутам района (км)
2023	Муниципальный район «Борзинский район», сельское поселение «Биликтуйское»	0,03	-	-	-	-	-	-	Свалка ТКО г. Борзя (ООО "ЭКО-Альянс")	0,03	82,44	-	-	-
2023	Муниципальный район «Борзинский район», сельское поселение «Ключевское»	0,02	-	-	-	-	-	-	Свалка ТКО г. Борзя (ООО "ЭКО-Альянс")	0,02	49,46	-	-	-
2023	Муниципальный район «Борзинский район», сельское поселение «Колдуйское»	0,07	-	-	-	-	-	-	Свалка ТКО г. Борзя (ООО "ЭКО-Альянс")	0,07	116,72	-	-	-
2023	Муниципальный район «Борзинский район», сельское поселение «Курунзулайское»	0,04	-	-	-	-	-	-	Свалка ТКО г. Борзя (ООО "ЭКО-Альянс")	0,04	118,77	-	-	-
2023	Муниципальный район «Борзинский район», сельское поселение «Новоборзинское»	0,04	-	-	-	-	-	-	Свалка ТКО г. Борзя (ООО "ЭКО-Альянс")	0,04	14,73	-	-	-
2023	Муниципальный район «Борзинский район», сельское поселение «Переднебыркинское»	0,07	-	-	-	-	-	-	Свалка ТКО г. Борзя (ООО "ЭКО-Альянс")	0,07	75,95	-	-	-
2023	Муниципальный район «Борзинский район», сельское поселение «Приозёрное»	0,04	-	-	-	-	-	-	Свалка ТКО г. Борзя (ООО "ЭКО-Альянс")	0,04	90,04	-	-	-
2023	Муниципальный район «Борзинский район», сельское поселение «Солонцовское»	0,09	-	-	-	-	-	-	Свалка ТКО г. Борзя (ООО "ЭКО-Альянс")	0,09	106,32	-	-	-
2023	Муниципальный район «Борзинский район», сельское поселение «Усть-Озёрское»	0,05	-	-	-	-	-	-	Свалка ТКО г. Борзя (ООО "ЭКО-Альянс")	0,05	75,30	-	-	-
2023	Муниципальный район «Борзинский район», сельское поселение «Хада-Булакское»	0,07	-	-	-	-	-	-	Свалка ТКО г. Борзя (ООО "ЭКО-Альянс")	0,07	48,82	-	-	-
2023	Муниципальный район «Борзинский район», сельское поселение «Дагин-Олуйское»	0,09	-	-	-	-	-	-	Свалка ТКО г. Борзя (ООО "ЭКО-Альянс")	0,09	78,29	-	-	-
2023	Муниципальный район «Борзинский район», сельское поселение «Чиндантское»	0,09	-	-	-	-	-	-	Свалка ТКО г. Борзя (ООО "ЭКО-Альянс")	0,09	39,39	-	-	-
2023	Муниципальный район «Борзинский район», сельское поселение «Шоноктуйское»	0,03	-	-	-	-	-	-	Свалка ТКО г. Борзя (ООО "ЭКО-Альянс")	0,03	93,56	-	-	-
2023	Муниципальный район «Борзинский район», сельское поселение «Южное»	0,08	-	-	-	-	-	-	Свалка ТКО г. Борзя (ООО "ЭКО-Альянс")	0,08	13,93	-	-	-
2023	Муниципальный район «Газимуро-Заводский район», сельское поселение «Батаканское»	0,12	-	-	-	-	-	-	Свалка ТКО с. Газимурский Завод (ООО "Кедр")	0,12	82,39	-	-	-
2023	Муниципальный район «Газимуро-Заводский район», сельское поселение «Буруканское»	0,08	-	-	-	-	-	-	Свалка ТКО с. Газимурский Завод (ООО "Кедр")	0,08	42,86	-	-	-
2023	Муниципальный район «Газимуро-Заводский район», сельское поселение «Газимуро-Заводское»	0,88	-	-	-	-	-	-	Свалка ТКО с. Газимурский Завод (ООО "Кедр")	0,88	46,57	-	-	-
2023	Муниципальный район «Газимуро-Заводский район», сельское поселение «Новопирокинское»	0,39	-	-	-	-	-	-	Свалка ТКО с. Газимурский Завод (ООО "Кедр")	0,39	32,76	-	-	-
2023	Муниципальный район «Газимуро-Заводский район», сельское поселение «Солонеченское»	0,11	-	-	-	-	-	-	Свалка ТКО с. Газимурский Завод (ООО "Кедр")	0,11	56,53	-	-	-
2023	Муниципальный район «Газимуро-Заводский район», сельское поселение «Трубачевское»	0,09	-	-	-	-	-	-	Свалка ТКО с. Газимурский Завод (ООО "Кедр")	0,09	35,22	-	-	-
2023	Муниципальный район «Газимуро-Заводский район», сельское поселение «Утмунское»	0,09	-	-	-	-	-	-	Свалка ТКО с. Газимурский Завод (ООО "Кедр")	0,09	13,79	-	-	-
2023	Муниципальный район «Город Краснокаменск и Краснокаменский район», городское поселение «Город Краснокаменск»	12,24	-	-	-	-	-	-	Полигон ТКО г. Краснокаменск (ООО "АТГ")	12,24	20,20	-	-	-
2023	Муниципальный район «Город Краснокаменск и Краснокаменский район», сельское поселение «Богдановское»	0,06	-	-	-	-	-	-	Полигон ТКО г. Краснокаменск (ООО "АТГ")	0,06	86,37	-	-	-
2023	Муниципальный район «Город Краснокаменск и Краснокаменский район», сельское поселение «Кайластуйское»	0,08	-	-	-	-	-	-	Полигон ТКО г. Краснокаменск (ООО "АТГ")	0,08	56,63	-	-	-
2023	Муниципальный район «Город Краснокаменск и Краснокаменский район», сельское поселение «Канцегайтуйское»	0,05	-	-	-	-	-	-	Полигон ТКО г. Краснокаменск (ООО "АТГ")	0,05	74,02	-	-	-
2023	Муниципальный район «Город Краснокаменск и Краснокаменский район», сельское поселение «Ковылинское»	0,14	-	-	-	-	-	-	Полигон ТКО г. Краснокаменск (ООО "АТГ")	0,14	75,92	-	-	-
2023	Муниципальный район «Город Краснокаменск и Краснокаменский район», сельское поселение «Мангутское»	0,17	-	-	-	-	-	-	Полигон ТКО г. Краснокаменск (ООО "АТГ")	0,17	52,96	-	-	-
2023	Муниципальный район «Город Краснокаменск и Краснокаменский район», сельское поселение «Соктуй-Милозанское»	0,06	-	-	-	-	-	-	Полигон ТКО г. Краснокаменск (ООО "АТГ")	0,06	15,34	-	-	-
2023	Муниципальный район «Город Краснокаменск и Краснокаменский район», сельское поселение «Среднеаргунское»	0,05	-	-	-	-	-	-	Полигон ТКО г. Краснокаменск (ООО "АТГ")	0,05	91,81	-	-	-

Год	Муниципальное образование/часть муниципального образования	Масса образованных ТКО (тыс.тонн)*	Мусороперегрузочная станция/площадка временного накопления			Объект обработки			Объект размещения			Объект обезвреживания		
			наименование	масса поступивших отходов (тыс.тонн)*	средняя дистанция до объекта по маршрутам района (км)	наименование	масса поступивших отходов (тыс.тонн)*	средняя дистанция до объекта по маршрутам района (км)	наименование	масса поступивших отходов (тыс.тонн)*	средняя дистанция до объекта по маршрутам района (км)	наименование	масса поступивших отходов (тыс.тонн)*	средняя дистанция до объекта по маршрутам района (км)
2023	Муниципальный район «Город Краснокаменск и Краснокаменский район», сельское поселение «Целининское»	0,27	-	-	-	-	-	-	Полигон ТКО г. Краснокаменск (ООО "АТГ")	0,27	31,24	-	-	-
2023	Муниципальный район «Город Краснокаменск и Краснокаменский район», сельское поселение «Юбилейнинское»	0,12	-	-	-	-	-	-	Полигон ТКО г. Краснокаменск (ООО "АТГ")	0,12	74,37	-	-	-
2023	Муниципальный район «Дульдургинский район», сельское поселение «Адхатай»	0,22	-	-	-	-	-	-	Свалка ТКО с. Дульдурга (ООО "ЭКО-Альянс")	0,22	36,24	-	-	-
2023	Муниципальный район «Дульдургинский район», сельское поселение «Ага-Иля»	0,07	-	-	-	-	-	-	Свалка ТКО с. Дульдурга (ООО "ЭКО-Альянс")	0,07	60,50	-	-	-
2023	Муниципальный район «Дульдургинский район», сельское поселение «Бальзино»	0,20	-	-	-	-	-	-	Свалка ТКО с. Дульдурга (ООО "ЭКО-Альянс")	0,20	51,20	-	-	-
2023	Муниципальный район «Дульдургинский район», сельское поселение «Дульдурга»	1,25	-	-	-	-	-	-	Свалка ТКО с. Дульдурга (ООО "ЭКО-Альянс")	1,25	27,83	-	-	-
2023	Муниципальный район «Дульдургинский район», сельское поселение «Зуткулей»	0,22	-	-	-	-	-	-	Свалка ТКО с. Дульдурга (ООО "ЭКО-Альянс")	0,22	52,66	-	-	-
2023	Муниципальный район «Дульдургинский район», сельское поселение «Иля»	0,05	-	-	-	-	-	-	Свалка ТКО с. Дульдурга (ООО "ЭКО-Альянс")	0,05	24,07	-	-	-
2023	Муниципальный район «Дульдургинский район», сельское поселение «Гантатай»	0,12	-	-	-	-	-	-	Свалка ТКО с. Дульдурга (ООО "ЭКО-Альянс")	0,12	18,92	-	-	-
2023	Муниципальный район «Дульдургинский район», сельское поселение «Токчин»	0,16	-	-	-	-	-	-	Свалка ТКО с. Дульдурга (ООО "ЭКО-Альянс")	0,16	64,48	-	-	-
2023	Муниципальный район «Дульдургинский район», сельское поселение «Учон»	0,16	-	-	-	-	-	-	Свалка ТКО с. Дульдурга (ООО "ЭКО-Альянс")	0,16	16,78	-	-	-
2023	Муниципальный район «Дульдургинский район», сельское поселение «Чиндалей»	0,14	-	-	-	-	-	-	Свалка ТКО с. Дульдурга (ООО "ЭКО-Альянс")	0,14	43,12	-	-	-
2023	Муниципальный район «Забайкальский район», городское поселение «Забайкальское»	5,08	-	-	-	-	-	-	Свалка ТКО пгт. Забайкальск (ООО "ЭКО-Альянс")	5,08	34,23	-	-	-
2023	Муниципальный район «Забайкальский район», сельское поселение «Абагайтуйское»	0,06	-	-	-	-	-	-	Свалка ТКО пгт. Забайкальск (ООО "ЭКО-Альянс")	0,06	43,27	-	-	-
2023	Муниципальный район «Забайкальский район», сельское поселение «Бидигуйское»	0,32	-	-	-	-	-	-	Свалка ТКО пгт. Забайкальск (ООО "ЭКО-Альянс")	0,32	36,67	-	-	-
2023	Муниципальный район «Забайкальский район», сельское поселение «Даурское»	1,29	-	-	-	-	-	-	Свалка ТКО г. Борзя (ООО "ЭКО-Альянс")	1,29	72,58	-	-	-
2023	Муниципальный район «Забайкальский район», сельское поселение «Красновеликанское»	0,07	-	-	-	-	-	-	Свалка ТКО пгт. Забайкальск (ООО "ЭКО-Альянс")	0,07	102,53	-	-	-
2023	Муниципальный район «Забайкальский район», сельское поселение «Рудник-Абагайтуйское»	0,03	-	-	-	-	-	-	Свалка ТКО пгт. Забайкальск (ООО "ЭКО-Альянс")	0,03	42,66	-	-	-
2023	Муниципальный район «Забайкальский район», сельское поселение «Степное»	0,06	-	-	-	-	-	-	Свалка ТКО пгт. Забайкальск (ООО "ЭКО-Альянс")	0,06	50,78	-	-	-
2023	Муниципальный район «Забайкальский район», сельское поселение «Черно-Озерское»	0,13	-	-	-	-	-	-	Свалка ТКО пгт. Забайкальск (ООО "ЭКО-Альянс")	0,13	83,54	-	-	-
2023	*Муниципальный район «Калганский район», сельское поселение «Бурулское»*	*0,08*	-	-	-	-	-	-	*Свалка ТКО с. Александровский* Завод (ООО "ЭКО-Альянс")	*0,08*	*157,50*	-	-	-
2023	Муниципальный район «Калганский район», сельское поселение «Верхне-Калгуканское»	0,04	-	-	-	-	-	-	Свалка ТКО с. Александровский Завод (ООО "ЭКО-Альянс")	0,04	83,77	-	-	-
2023	Муниципальный район «Калганский район», сельское поселение «Доновское»	0,10	-	-	-	-	-	-	Свалка ТКО с. Александровский Завод (ООО "ЭКО-Альянс")	0,10	76,44	-	-	-
2023	Муниципальный район «Калганский район», сельское поселение «Кадаинское»	0,20	-	-	-	-	-	-	Свалка ТКО с. Александровский Завод (ООО "ЭКО-Альянс")	0,20	134,17	-	-	-
2023	Муниципальный район «Калганский район», сельское поселение «Калганское»	0,59	-	-	-	-	-	-	Свалка ТКО с. Александровский Завод (ООО "ЭКО-Альянс")	0,59	120,60	-	-	-
2023	Муниципальный район «Калганский район», сельское поселение «Козлонское»	0,03	-	-	-	-	-	-	Свалка ТКО с. Александровский Завод (ООО "ЭКО-Альянс")	0,03	145,63	-	-	-
2023	Муниципальный район «Калганский район», сельское поселение «Нижне-Калгуканское»	0,09	-	-	-	-	-	-	Свалка ТКО с. Александровский Завод (ООО "ЭКО-Альянс")	0,09	98,93	-	-	-
2023	Муниципальный район «Калганский район», сельское поселение «Средне-Борзинское»	0,06	-	-	-	-	-	-	Свалка ТКО с. Александровский Завод (ООО "ЭКО-Альянс")	0,06	147,84	-	-	-
2023	Муниципальный район «Калганский район», сельское поселение «Чиндилуйское»	0,06	-	-	-	-	-	-	Свалка ТКО с. Александровский Завод (ООО "ЭКО-Альянс")	0,06	113,36	-	-	-
2023	Муниципальный район «Калганский район», сельское поселение «Чупровское»	0,06	-	-	-	-	-	-	Свалка ТКО с. Александровский Завод (ООО "ЭКО-Альянс")	0,06	112,44	-	-	-
2023	Муниципальный район «Калганский район», сельское поселение «Шивийское»	0,02	-	-	-	-	-	-	Свалка ТКО с. Александровский Завод (ООО "ЭКО-Альянс")	0,02	130,39	-	-	-
2023	Муниципальный район «Карымский район», городское поселение «Дарасунское»	1,62	-	-	-	-	-	-	Свалка ТКО пгт. Карымское (ООО "Бизнес-Консалт")	1,62	70,23	-	-	-

Год	Муниципальное образование/часть муниципального образования	Масса образованных ТКО (тыс тонн)*	Мусороперегрузочная станция/площадка временного накопления			Объект обработки			Объект размещения			Объект обезвреживания		
			наименование	масса поступивших отходов (тыс.тонн)*	средняя дистанция до объекта по маршрутам района (км)	наименование	масса поступивших отходов (тыс.тонн)*	средняя дистанция до объекта по маршрутам района (км)	наименование	масса поступивших отходов (тыс.тонн)*	средняя дистанция до объекта по маршрутам района (км)	наименование	масса поступивших отходов (тыс.тонн)*	средняя дистанция до объекта по маршрутам района (км)
2023	Муниципальный район «Карымский район», городское поселение «Карымское»	3,50	-	-	-	-	-	-	Свалка ТКО пгт. Карымское (ООО "Бизнес-Консалт")	3,50	30,88	-	-	-
2023	Муниципальный район «Карымский район», городское поселение «Курорт-Дарасунское»	0,58	-	-	-	-	-	-	Свалка ТКО пгт. Карымское (ООО "Бизнес-Консалт")	0,58	103,62	-	-	-
2023	Муниципальный район «Карымский район», сельское поселение «Адриановское»	0,20	-	-	-	-	-	-	Свалка ТКО пгт. Карымское (ООО "Бизнес-Консалт")	0,20	37,17	-	-	-
2023	Муниципальный район «Карымский район», сельское поселение «Большетуринское»	0,32	-	-	-	-	-	-	Свалка ТКО пгт. Карымское (ООО "Бизнес-Консалт")	0,32	31,36	-	-	-
2023	Муниципальный район «Карымский район», сельское поселение «Жимбиринское»	0,07	-	-	-	-	-	-	Свалка ТКО пгт. Карымское (ООО "Бизнес-Консалт")	0,07	46,87	-	-	-
2023	Муниципальный район «Карымский район», сельское поселение «Кадахтинское»	0,21	-	-	-	-	-	-	Свалка ТКО пгт. Карымское (ООО "Бизнес-Консалт")	0,21	13,89	-	-	-
2023	Муниципальный район «Карымский район», сельское поселение «Кайдаловское»	0,14	-	-	-	-	-	-	Свалка ТКО пгт. Карымское (ООО "Бизнес-Консалт")	0,14	36,19	-	-	-
2023	Муниципальный район «Карымский район», сельское поселение «Маякинское»	0,11	-	-	-	-	-	-	Свалка ТКО пгт. Карымское (ООО "Бизнес-Консалт")	0,11	25,78	-	-	-
2023	Муниципальный район «Карымский район», сельское поселение «Нарын-Талачинское»	0,14	-	-	-	-	-	-	Свалка ТКО пгт. Карымское (ООО "Бизнес-Консалт")	0,14	68,69	-	-	-
2023	Муниципальный район «Карымский район», сельское поселение «Новодорожинское»	0,06	-	-	-	-	-	-	Свалка ТКО пгт. Карымское (ООО "Бизнес-Консалт")	0,06	45,92	-	-	-
2023	Муниципальный район «Карымский район», сельское поселение «Тыргетуйское»	0,42	-	-	-	-	-	-	Свалка ТКО пгт. Карымское (ООО "Бизнес-Консалт")	0,42	58,53	-	-	-
2023	Муниципальный район «Карымский район», сельское поселение «Урульгинское»	0,58	-	-	-	-	-	-	Свалка ТКО пгт. Карымское (ООО "Бизнес-Консалт")	0,58	45,04	-	-	-
2023	Муниципальный район «Красночикойский район», сельское поселение «Адыбитуйское»	0,07	-	-	-	-	-	-	Свалка ТКО с. Красный Чикой (ООО "ЭКО-Альянс")	0,07	57,47	-	-	-
2023	Муниципальный район «Красночикойский район», сельское поселение «Архангельское»	0,09	-	-	-	-	-	-	Свалка ТКО с. Красный Чикой (ООО "ЭКО-Альянс")	0,09	19,79	-	-	-
2023	Муниципальный район «Красночикойский район», сельское поселение «Байхорское»	0,15	-	-	-	-	-	-	Свалка ТКО с. Красный Чикой (ООО "ЭКО-Альянс")	0,15	23,69	-	-	-
2023	Муниципальный район «Красночикойский район», сельское поселение «Верхнеенергомаджинское»	0,08	-	-	-	-	-	-	Свалка ТКО с. Красный Чикой (ООО "ЭКО-Альянс")	0,08	45,27	-	-	-
2023	Муниципальный район «Красночикойский район», сельское поселение «Жидойское»	0,14	-	-	-	-	-	-	Свалка ТКО с. Красный Чикой (ООО "ЭКО-Альянс")	0,14	96,78	-	-	-
2023	Муниципальный район «Красночикойский район», сельское поселение «Захаровское»	0,20	-	-	-	-	-	-	Свалка ТКО с. Красный Чикой (ООО "ЭКО-Альянс")	0,20	72,34	-	-	-
2023	Муниципальный район «Красночикойский район», сельское поселение «Конкинское»	0,03	-	-	-	-	-	-	Свалка ТКО с. Красный Чикой (ООО "ЭКО-Альянс")	0,03	108,48	-	-	-
2023	Муниципальный район «Красночикойский район», сельское поселение «Коротковское»	0,26	-	-	-	-	-	-	Свалка ТКО с. Красный Чикой (ООО "ЭКО-Альянс")	0,26	41,31	-	-	-
2023	Муниципальный район «Красночикойский район», сельское поселение «Красночикойское»	1,67	-	-	-	-	-	-	Свалка ТКО с. Красный Чикой (ООО "ЭКО-Альянс")	1,67	30,48	-	-	-
2023	Муниципальный район «Красночикойский район», сельское поселение «Малоархангельское»	0,18	-	-	-	-	-	-	Свалка ТКО с. Красный Чикой (ООО "ЭКО-Альянс")	0,18	18,82	-	-	-
2023	Муниципальный район «Красночикойский район», сельское поселение «Урлукское»	0,21	-	-	-	-	-	-	Свалка ТКО с. Красный Чикой (ООО "ЭКО-Альянс")	0,21	100,05	-	-	-
2023	Муниципальный район «Красночикойский район», сельское поселение «Черемховское»	0,18	-	-	-	-	-	-	Свалка ТКО с. Красный Чикой (ООО "ЭКО-Альянс")	0,18	133,85	-	-	-
2023	Муниципальный район «Красночикойский район», сельское поселение «Шимбиликское»	0,09	-	-	-	-	-	-	Свалка ТКО с. Красный Чикой (ООО "ЭКО-Альянс")	0,09	74,24	-	-	-
2023	Муниципальный район «Кыринский район», сельское поселение «Алтанское»	0,11	-	-	-	-	-	-	Свалка ТКО с. Кыра	0,11	47,78	-	-	-
2023	Муниципальный район «Кыринский район», сельское поселение «Билютуйское»	0,12	-	-	-	-	-	-	Свалка ТКО с. Кыра	0,12	40,24	-	-	-
2023	Муниципальный район «Кыринский район», сельское поселение «Верхне-Ульхунское»	0,14	-	-	-	-	-	-	Свалка ТКО с. Кыра	0,14	58,60	-	-	-
2023	Муниципальный район «Кыринский район», сельское поселение «Гаванское»	0,05	-	-	-	-	-	-	Свалка ТКО с. Кыра	0,05	23,00	-	-	-
2023	Муниципальный район «Кыринский район», сельское поселение «Кыринское»	0,81	-	-	-	-	-	-	Свалка ТКО с. Кыра	0,81	15,24	-	-	-
2023	Муниципальный район «Кыринский район», сельское поселение «Любаринское»	0,14	-	-	-	-	-	-	Свалка ТКО с. Кыра	0,14	32,44	-	-	-
2023	Муниципальный район «Кыринский район», сельское поселение «Мангутское»	0,45	-	-	-	-	-	-	Свалка ТКО с. Кыра	0,45	75,06	-	-	-
2023	Муниципальный район «Кыринский район», сельское поселение «Михайло-Павловское»	0,06	-	-	-	-	-	-	Свалка ТКО с. Кыра	0,06	105,18	-	-	-

Год	Муниципальное образование/часть муниципального образования	Масса образованных ТКО (тыс.тонн)*	Мусороперегрузочная станция/площадка временного накопления			Объект обработки			Объект размещения			Объект обезвреживания		
			наименование	масса поступивших отходов (тыс.тонн)*	средняя дистанция до объекта по маршрутам района (км)	наименование	масса поступивших отходов (тыс.тонн)*	средняя дистанция до объекта по маршрутам района (км)	наименование	масса поступивших отходов (тыс.тонн)*	средняя дистанция до объекта по маршрутам района (км)	наименование	масса поступивших отходов (тыс.тонн)*	средняя дистанция до объекта по маршрутам района (км)
2023	Муниципальный район «Кыринский район», сельское поселение «Мордойское»	0,07	-	-	-	-	-	-	Свалка ТКО с. Кыра	0,07	19,27	-	-	-
2023	Муниципальный район «Кыринский район», сельское поселение «Тарбальджейское»	0,05	-	-	-	-	-	-	Свалка ТКО с. Кыра	0,05	64,29	-	-	-
2023	Муниципальный район «Кыринский район», сельское поселение «Ульхун-Партионское»	0,10	-	-	-	-	-	-	Свалка ТКО с. Кыра	0,10	88,04	-	-	-
2023	Муниципальный район «Кыринский район», сельское поселение «Хапчерангинское»	0,13	-	-	-	-	-	-	Свалка ТКО с. Кыра	0,13	54,44	-	-	-
2023	Муниципальный район «Кыринский район», сельское поселение «Шумундинское»	0,03	-	-	-	-	-	-	Свалка ТКО с. Кыра	0,03	79,21	-	-	-
2023	Муниципальный район «Могойтуйский район», городское поселение «Могойтуй»	2,21	-	-	-	-	-	-	Свалка ТКО пгт. Могойтуй (ООО "ЭКО-Альянс")	2,21	42,61	-	-	-
2023	Муниципальный район «Могойтуйский район», сельское поселение «Ага-Хангил»	0,15	-	-	-	-	-	-	Свалка ТКО пгт. Могойтуй (ООО "ЭКО-Альянс")	0,15	30,86	-	-	-
2023	Муниципальный район «Могойтуйский район», сельское поселение «Боржигантай»	0,19	-	-	-	-	-	-	Свалка ТКО пгт. Могойтуй (ООО "ЭКО-Альянс")	0,19	86,60	-	-	-
2023	Муниципальный район «Могойтуйский район», сельское поселение «Догой»	0,17	-	-	-	-	-	-	Свалка ТКО пгт. Могойтуй (ООО "ЭКО-Альянс")	0,17	43,10	-	-	-
2023	Муниципальный район «Могойтуйский район», сельское поселение «Зуталай»	0,18	-	-	-	-	-	-	Свалка ТКО пгт. Могойтуй (ООО "ЭКО-Альянс")	0,18	23,97	-	-	-
2023	Муниципальный район «Могойтуйский район», сельское поселение «Кусоча»	0,16	-	-	-	-	-	-	Свалка ТКО пгт. Могойтуй (ООО "ЭКО-Альянс")	0,16	96,75	-	-	-
2023	Муниципальный район «Могойтуйский район», сельское поселение «Нуринск»	0,12	-	-	-	-	-	-	Свалка ТКО пгт. Могойтуй (ООО "ЭКО-Альянс")	0,12	78,64	-	-	-
2023	Муниципальный район «Могойтуйский район», сельское поселение «Ортуй»	0,15	-	-	-	-	-	-	Свалка ТКО пгт. Могойтуй (ООО "ЭКО-Альянс")	0,15	85,60	-	-	-
2023	Муниципальный район «Могойтуйский район», сельское поселение «Усть-Нарин»	0,07	-	-	-	-	-	-	Свалка ТКО пгт. Могойтуй (ООО "ЭКО-Альянс")	0,07	54,88	-	-	-
2023	Муниципальный район «Могойтуйский район», сельское поселение «Ушарбай»	0,17	-	-	-	-	-	-	Свалка ТКО пгт. Могойтуй (ООО "ЭКО-Альянс")	0,17	62,76	-	-	-
2023	Муниципальный район «Могойтуйский район», сельское поселение «Хара-Шибирь»	0,22	-	-	-	-	-	-	Свалка ТКО пгт. Могойтуй (ООО "ЭКО-Альянс")	0,22	37,65	-	-	-
2023	Муниципальный район «Могойтуйский район», сельское поселение «Хила»	0,30	-	-	-	-	-	-	Свалка ТКО пгт. Могойтуй (ООО "ЭКО-Альянс")	0,30	84,19	-	-	-
2023	Муниципальный район «Могойтуйский район», сельское поселение «Цаган-Ола»	0,16	-	-	-	-	-	-	Свалка ТКО пгт. Могойтуй (ООО "ЭКО-Альянс")	0,16	44,33	-	-	-
2023	Муниципальный район «Могойтуйский район», сельское поселение «Цаган-Челутай»	0,32	-	-	-	-	-	-	Свалка ТКО пгт. Могойтуй (ООО "ЭКО-Альянс")	0,32	68,99	-	-	-
2023	Муниципальный район «Могойтуйский район», сельское поселение «Цугол»	0,21	-	-	-	-	-	-	Свалка ТКО пгт. Могойтуй (ООО "ЭКО-Альянс")	0,21	74,08	-	-	-
2023	Муниципальный район «Могочинский район», городское поселение «Амазарское»	0,87	-	-	-	-	-	-	Свалка ТКО г. Могоча (ООО "Полигон-2")	0,87	183,98	-	-	-
2023	Муниципальный район «Могочинский район», городское поселение «Давендинское»	0,26	-	-	-	-	-	-	Свалка ТКО г. Могоча (ООО "Полигон-2")	0,26	62,26	-	-	-
2023	Муниципальный район «Могочинский район», городское поселение «Ключевское»	0,29	-	-	-	-	-	-	Свалка ТКО г. Могоча (ООО "Полигон-2")	0,29	41,52	-	-	-
2023	Муниципальный район «Могочинский район», городское поселение «Ксеньевское»	0,51	-	-	-	-	-	-	Свалка ТКО г. Могоча (ООО "Полигон-2")	0,51	194,60	-	-	-
2023	Муниципальный район «Могочинский район», городское поселение «Могочинское»	6,08	-	-	-	-	-	-	Свалка ТКО г. Могоча (ООО "Полигон-2")	6,08	73,68	-	-	-
2023	Муниципальный район «Могочинский район», сельское поселение «Сбегинское»	0,36	-	-	-	-	-	-	Свалка ТКО г. Могоча (ООО "Полигон-2")	0,36	148,35	-	-	-
2023	Муниципальный район «Могочинский район», сельское поселение «Семиозёрнинское»	0,28	-	-	-	-	-	-	Свалка ТКО г. Могоча (ООО "Полигон-2")	0,28	64,10	-	-	-
2023	Муниципальный район «Нерчинский район», городское поселение «Нерчинское»	4,17	-	-	-	-	-	-	Свалка ТКО г. Шилка (ООО "ЭКО-Альянс")	4,17	60,85	-	-	-
2023	Муниципальный район «Нерчинский район», городское поселение «Приисковое»	0,38	-	-	-	-	-	-	Свалка ТКО г. Шилка (ООО "ЭКО-Альянс")	0,38	63,00	-	-	-
2023	Муниципальный район «Нерчинский район», сельское поселение «Андрониковское»	0,04	-	-	-	-	-	-	Свалка ТКО г. Шилка (ООО "ЭКО-Альянс")	0,04	85,20	-	-	-
2023	Муниципальный район «Нерчинский район», сельское поселение «Бишигинское»	0,07	-	-	-	-	-	-	Свалка ТКО г. Шилка (ООО "ЭКО-Альянс")	0,07	45,47	-	-	-
2023	Муниципальный район «Нерчинский район», сельское поселение «Верхнеключевское»	0,07	-	-	-	-	-	-	Свалка ТКО г. Шилка (ООО "ЭКО-Альянс")	0,07	70,22	-	-	-
2023	Муниципальный район «Нерчинский район», сельское поселение «Верхнеумыкейское»	0,04	-	-	-	-	-	-	Свалка ТКО г. Шилка (ООО "ЭКО-Альянс")	0,04	62,25	-	-	-

Год	Муниципальное образование/часть муниципального образования	Масса образованных ТКО (тыс.тонн)*	Мусороперегрузочная станция/площадка временного накопления			Объект обработки			Объект размещения			Объект обезвреживания		
			наименование	масса поступивших отходов (тыс.тонн)*	средняя дистанция до объекта по маршрутам района (км)	наименование	масса поступивших отходов (тыс.тонн)*	средняя дистанция до объекта по маршрутам района (км)	наименование	масса поступивших отходов (тыс.тонн)*	средняя дистанция до объекта по маршрутам района (км)	наименование	масса поступивших отходов (тыс.тонн)*	средняя дистанция до объекта по маршрутам района (км)
2023	Муниципальный район «Нерчинский район», сельское поселение «Зареченское»	0,24	-	-	-	-	-	-	Свалка ТКО г. Шилка (ООО "ЭКО-Альянс")	0,24	54,02	-	-	-
2023	Муниципальный район «Нерчинский район», сельское поселение «Знаменское»	0,23	-	-	-	-	-	-	Свалка ТКО г. Шилка (ООО "ЭКО-Альянс")	0,23	85,67	-	-	-
2023	Муниципальный район «Нерчинский район», сельское поселение «Зюльзинское»	0,28	-	-	-	-	-	-	Свалка ТКО г. Шилка (ООО "ЭКО-Альянс")	0,28	130,61	-	-	-
2023	Муниципальный район «Нерчинский район», сельское поселение «Илимское»	0,10	-	-	-	-	-	-	Свалка ТКО г. Шилка (ООО "ЭКО-Альянс")	0,10	72,27	-	-	-
2023	Муниципальный район «Нерчинский район», сельское поселение «Нижнеключевское»	0,09	-	-	-	-	-	-	Свалка ТКО г. Шилка (ООО "ЭКО-Альянс")	0,09	64,75	-	-	-
2023	Муниципальный район «Нерчинский район», сельское поселение «Олекинское»	0,12	-	-	-	-	-	-	Свалка ТКО г. Шилка (ООО "ЭКО-Альянс")	0,12	84,15	-	-	-
2023	Муниципальный район «Нерчинский район», сельское поселение «Олинское»	0,15	-	-	-	-	-	-	Свалка ТКО г. Шилка (ООО "ЭКО-Альянс")	0,15	101,93	-	-	-
2023	Муниципальный район «Нерчинский район», сельское поселение «Ленковское»	0,17	-	-	-	-	-	-	Свалка ТКО г. Шилка (ООО "ЭКО-Альянс")	0,17	76,80	-	-	-
2023	Нерчинско-Заводский муниципальный округ, (бывшее сельское поселение «Аргунское»)******	0,13	-	-	-	-	-	-	Свалка ТКО с. Нерчинский Завод (ИП Хорошилов А.Е.)	0,13	68,53	-	-	-
2023	Нерчинско-Заводский муниципальный округ, (бывшее сельское поселение «Большие-Зерентуйское»)******	0,13	-	-	-	-	-	-	Свалка ТКО с. Нерчинский Завод (ИП Хорошилов А.Е.)	0,13	80,03	-	-	-
2023	Нерчинско-Заводский муниципальный округ, (бывшее сельское поселение «Булдурийское»)******	0,09	-	-	-	-	-	-	Свалка ТКО с. Нерчинский Завод (ИП Хорошилов А.Е.)	0,09	48,07	-	-	-
2023	Нерчинско-Заводский муниципальный округ, (бывшее сельское поселение «Георгиевское»)******	0,04	-	-	-	-	-	-	Свалка ТКО с. Нерчинский Завод (ИП Хорошилов А.Е.)	0,04	20,66	-	-	-
2023	Нерчинско-Заводский муниципальный округ, (бывшее сельское поселение «Горбуновское»)******	0,04	-	-	-	-	-	-	Свалка ТКО с. Нерчинский Завод (ИП Хорошилов А.Е.)	0,04	18,85	-	-	-
2023	Нерчинско-Заводский муниципальный округ, (бывшее сельское поселение «Горно-Зерентуйское»)******	0,13	-	-	-	-	-	-	Свалка ТКО с. Нерчинский Завод (ИП Хорошилов А.Е.)	0,13	22,05	-	-	-
2023	Нерчинско-Заводский муниципальный округ, (бывшее сельское поселение «Ивановское»)******	0,09	-	-	-	-	-	-	Свалка ТКО с. Нерчинский Завод (ИП Хорошилов А.Е.)	0,09	31,92	-	-	-
2023	Нерчинско-Заводский муниципальный округ, (бывшее сельское поселение «Михайловское»)******	0,09	-	-	-	-	-	-	Свалка ТКО с. Нерчинский Завод (ИП Хорошилов А.Е.)	0,09	43,12	-	-	-
2023	Нерчинско-Заводский муниципальный округ, (бывшее сельское поселение «Нерчинско-Заводское»)******	0,54	-	-	-	-	-	-	Свалка ТКО с. Нерчинский Завод (ИП Хорошилов А.Е.)	0,54	15,48	-	-	-
2023	Нерчинско-Заводский муниципальный округ, (бывшее сельское поселение «Олочинское»)******	0,06	-	-	-	-	-	-	Свалка ТКО с. Нерчинский Завод (ИП Хорошилов А.Е.)	0,06	19,82	-	-	-
2023	Нерчинско-Заводский муниципальный округ, (бывшее сельское поселение «Уров-Ключевское»)******	0,05	-	-	-	-	-	-	Свалка ТКО с. Нерчинский Завод (ИП Хорошилов А.Е.)	0,05	63,53	-	-	-
2023	Нерчинско-Заводский муниципальный округ, (бывшее сельское поселение «Чапино-Ильдиканское»)******	0,06	-	-	-	-	-	-	Свалка ТКО с. Нерчинский Завод (ИП Хорошилов А.Е.)	0,06	52,16	-	-	-
2023	Нерчинско-Заводский муниципальный округ, (бывшее сельское поселение «Широковское»)******	0,07	-	-	-	-	-	-	Свалка ТКО с. Нерчинский Завод (ИП Хорошилов А.Е.)	0,07	15,64	-	-	-
2023	Нерчинско-Заводский муниципальный округ, (бывшее сельское поселение «Явленское»)******	0,08	-	-	-	-	-	-	Свалка ТКО с. Нерчинский Завод (ИП Хорошилов А.Е.)	0,08	71,16	-	-	-
2023	Муниципальный район «Оловяннинский район», городское поселение «Золотореченское»	0,19	-	-	-	-	-	-	Свалка ТКО пгт. Ясногорск (ООО "ЭКО-Альянс")	0,19	86,93	-	-	-
2023	Муниципальный район «Оловяннинский район», городское поселение «Калангуйское»	0,40	-	-	-	-	-	-	Свалка ТКО пгт. Ясногорск (ООО ""ЭКО-Альянс")	0,40	75,98	-	-	-
2023	Муниципальный район «Оловяннинский район», городское поселение «Оловяннинское»	1,65	-	-	-	-	-	-	Свалка ТКО пгт. Ясногорск (ООО ""ЭКО-Альянс")	1,65	55,99	-	-	-
2023	Муниципальный район «Оловяннинский район», городское поселение «Ясногорское»	1,74	-	-	-	-	-	-	Свалка ТКО пгт. Ясногорск (ООО "ЭКО-Альянс")	1,74	22,47	-	-	-
2023	Муниципальный район «Оловяннинский район», сельское поселение «Безречнинское»	0,07	-	-	-	-	-	-	Свалка ТКО г. Борзя (ООО "ЭКО-Альянс")	0,07	69,33	-	-	-
2023	Муниципальный район «Оловяннинский район», сельское поселение «Булумское»	0,08	-	-	-	-	-	-	Свалка ТКО пгт. Ясногорск (ООО "ЭКО-Альянс")	0,08	86,27	-	-	-
2023	Муниципальный район «Оловяннинский район», сельское поселение «Бурулятуйское»	0,12	-	-	-	-	-	-	Свалка ТКО пгт. Ясногорск (ООО "ЭКО-Альянс")	0,12	91,08	-	-	-
2023	Муниципальный район «Оловяннинский район», сельское поселение «Долгокыдчинское»	0,14	-	-	-	-	-	-	Свалка ТКО пгт. Ясногорск (ООО ""ЭКО-Альянс")	0,14	94,10	-	-	-
2023	Муниципальный район «Оловяннинский район», сельское поселение «Единенское»	0,12	-	-	-	-	-	-	Свалка ТКО пгт. Ясногорск (ООО ""ЭКО-Альянс")	0,12	79,40	-	-	-
2023	Муниципальный район «Оловяннинский район», сельское поселение «Мирнинское»	0,18	-	-	-	-	-	-	Свалка ТКО пгт. Ясногорск (ООО ""ЭКО-Альянс")	0,18	43,62	-	-	-
2023	Муниципальный район «Оловяннинский район», сельское поселение «Ононское»	0,12	-	-	-	-	-	-	Свалка ТКО пгт. Ясногорск (ООО ""ЭКО-Альянс")	0,12	32,18	-	-	-

Год	Муниципальное образование/часть муниципального образования	Масса образованных ТКО (тыс.тонн)*	Мусороперегрузочная станция/площадка временного накопления			Объект обработки			Объект размещения			Объект обезвреживания		
			наименование	масса поступивших отходов (тыс.тонн)*	средняя дистанция до объекта по маршрутам района (км)	наименование	масса поступивших отходов (тыс.тонн)*	средняя дистанция до объекта по маршрутам района (км)	наименование	масса поступивших отходов (тыс.тонн)*	средняя дистанция до объекта по маршрутам района (км)	наименование	масса поступивших отходов (тыс.тонн)*	средняя дистанция до объекта по маршрутам района (км)
2023	Муниципальный район «Оловяннинский район», сельское поселение «Степнинское»	0,32	-	-	-	-	-	-	Свалка ТКО пгт. Ясногорск (ООО "ЭКО-Альянс")	0,32	37,43	-	-	-
2023	Муниципальный район «Оловяннинский район», сельское поселение «Тургинское»	0,08	-	-	-	-	-	-	Свалка ТКО пгт. Ясногорск (ООО "ЭКО-Альянс")	0,08	80,06	-	-	-
2023	Муниципальный район «Оловяннинский район», сельское поселение «Улан-Цацыкское»	0,05	-	-	-	-	-	-	Свалка ТКО пгт. Ясногорск (ООО "ЭКО-Альянс")	0,05	38,87	-	-	-
2023	Муниципальный район «Оловяннинский район», сельское поселение «Ульгуйское»	0,15	-	-	-	-	-	-	Свалка ТКО пгт. Ясногорск (ООО "ЭКО-Альянс")	0,15	119,72	-	-	-
2023	Муниципальный район «Оловяннинский район», сельское поселение «Уртуйское»	0,12	-	-	-	-	-	-	Свалка ТКО пгт. Ясногорск (ООО "ЭКО-Альянс")	0,12	33,71	-	-	-
2023	Муниципальный район «Оловяннинский район», сельское поселение «Хада-Бунакское»	0,18	-	-	-	-	-	-	Свалка ТКО г. Борзя (ООО "ЭКО-Альянс")	0,18	57,36	-	-	-
2023	Муниципальный район «Оловяннинский район», сельское поселение «Хара-Быркинское»	0,07	-	-	-	-	-	-	Свалка ТКО пгт. Ясногорск (ООО "ЭКО-Альянс")	0,07	16,01	-	-	-
2023	Муниципальный район «Оловяннинский район», сельское поселение «Яснинское»	1,64	-	-	-	-	-	-	Свалка ТКО пгт. Ясногорск (ООО "ЭКО-Альянс")	1,64	26,80	-	-	-
2023	Муниципальный район «Ононский район», сельское поселение «Большеникитское»	0,13	-	-	-	-	-	-	Свалка ТКО пгт. Агинское (ООО "ЭКО-Альянс")	0,13	138,00	-	-	-
2023	Муниципальный район «Ононский район», сельское поселение «Буйлесанское»	0,09	-	-	-	-	-	-	Свалка ТКО пгт. Агинское (ООО "ЭКО-Альянс")	0,09	124,38	-	-	-
2023	Муниципальный район «Ононский район», сельское поселение «Верхнецасучейское»	0,14	-	-	-	-	-	-	Свалка ТКО пгт. Агинское (ООО "ЭКО-Альянс")	0,14	91,94	-	-	-
2023	Муниципальный район «Ононский район», сельское поселение «Дурулгуйское»	0,13	-	-	-	-	-	-	Свалка ТКО пгт. Агинское (ООО "ЭКО-Альянс")	0,13	161,73	-	-	-
2023	Муниципальный район «Ононский район», сельское поселение «Ималкинское»	0,07	-	-	-	-	-	-	Свалка ТКО пгт. Агинское (ООО "ЭКО-Альянс")	0,07	141,85	-	-	-
2023	Муниципальный район «Ононский район», сельское поселение «Кулусутайское»	0,09	-	-	-	-	-	-	Свалка ТКО пгт. Агинское (ООО "ЭКО-Альянс")	0,09	144,92	-	-	-
2023	Муниципальный район «Ононский район», сельское поселение «Нижнецасучейское»	0,60	-	-	-	-	-	-	Свалка ТКО пгт. Агинское (ООО "ЭКО-Альянс")	0,60	98,81	-	-	-
2023	Муниципальный район «Ононский район», сельское поселение «Новоюринское»	0,10	-	-	-	-	-	-	Свалка ТКО пгт. Агинское (ООО "ЭКО-Альянс")	0,10	128,90	-	-	-
2023	Муниципальный район «Ононский район», сельское поселение «Тут-Хадгуйское»	0,15	-	-	-	-	-	-	Свалка ТКО пгт. Агинское (ООО "ЭКО-Альянс")	0,15	167,59	-	-	-
2023	Муниципальный район «Ононский район», сельское поселение «Холгуй-Базинское»	0,08	-	-	-	-	-	-	Свалка ТКО пгт. Агинское (ООО "ЭКО-Альянс")	0,08	146,82	-	-	-
2023	Муниципальный район «Ононский район», сельское поселение «Чиндантское»	0,12	-	-	-	-	-	-	Свалка ТКО пгт. Агинское (ООО "ЭКО-Альянс")	0,12	126,45	-	-	-
2023	Муниципальный район «Петровск-Забайкальский район», городское поселение «Новопавловское»	0,62	-	-	-	-	-	-	Свалка ТКО г. Петровск-Забайкальский (ООО "Полигон-2")	0,62	46,80	-	-	-
2023	Муниципальный район «Петровск-Забайкальский район», сельское поселение «Балята-Катангарское»	0,01	-	-	-	-	-	-	Свалка ТКО г. Петровск-Забайкальский (ООО "Полигон-2")	0,01	22,80	-	-	-
2023	Муниципальный район «Петровск-Забайкальский район», сельское поселение «Балятинское»	0,54	-	-	-	-	-	-	Свалка ТКО г. Петровск-Забайкальский (ООО "Полигон-2")	0,54	38,43	-	-	-
2023	Муниципальный район «Петровск-Забайкальский район», сельское поселение «Зугмарское»	0,04	-	-	-	-	-	-	Свалка ТКО г. Петровск-Забайкальский (ООО "Полигон-2")	0,04	38,16	-	-	-
2023	Муниципальный район «Петровск-Забайкальский район», сельское поселение «Китаевское»	0,12	-	-	-	-	-	-	Свалка ТКО г. Петровск-Забайкальский (ООО "Полигон-2")	0,12	69,09	-	-	-
2023	Муниципальный район «Петровск-Забайкальский район», сельское поселение «Катангарское»	0,08	-	-	-	-	-	-	Свалка ТКО г. Петровск-Забайкальский (ООО "Полигон-2")	0,08	82,23	-	-	-
2023	Муниципальный район «Петровск-Забайкальский район», сельское поселение «Малетинское»	0,68	-	-	-	-	-	-	Свалка ТКО г. Петровск-Забайкальский (ООО "Полигон-2")	0,68	79,60	-	-	-
2023	Муниципальный район «Петровск-Забайкальский район», сельское поселение «Песчанское»	0,10	-	-	-	-	-	-	Свалка ТКО г. Петровск-Забайкальский (ООО "Полигон-2")	0,10	94,50	-	-	-
2023	Муниципальный район «Петровск-Забайкальский район», сельское поселение «Тарбагатайское»	0,42	-	-	-	-	-	-	Свалка ТКО г. Петровск-Забайкальский (ООО "Полигон-2")	0,42	32,02	-	-	-

Год	Муниципальное образование/часть муниципального образования	Масса образованных ТКО (тыс.тонн)*	Мусороперегрузочная станция/площадка временного накопления			Объект обработки			Объект размещения			Объект обезвреживания		
			наименование	масса поступивших отходов (тыс.тонн)*	средняя дистанция до объекта по маршрутам района (км)	наименование	масса поступивших отходов (тыс.тонн)*	средняя дистанция до объекта по маршрутам района (км)	наименование	масса поступивших отходов (тыс.тонн)*	средняя дистанция до объекта по маршрутам района (км)	наименование	масса поступивших отходов (тыс.тонн)*	средняя дистанция до объекта по маршрутам района (км)
2023	Муниципальный район «Петровск-Забайкальский район», сельское поселение «Голбатинское»	0,13	-	-	-	-	-	-	Свалка ТКО г. Петровск-Забайкальский (ООО "Полигон-2")	0,13	45,02	-	-	-
2023	Муниципальный район «Петровск-Забайкальский район», сельское поселение «Усть-Оборское»	0,11	-	-	-	-	-	-	Свалка ТКО г. Петровск-Забайкальский (ООО "Полигон-2")	0,11	52,05	-	-	-
2023	Муниципальный район «Петровск-Забайкальский район», сельское поселение «Харауэское»	0,12	-	-	-	-	-	-	Свалка ТКО г. Петровск-Забайкальский (ООО "Полигон-2")	0,12	43,09	-	-	-
2023	Муниципальный район «Петровск-Забайкальский район», сельское поселение «Хохотуйское»	0,26	-	-	-	-	-	-	Свалка ТКО г. Петровск-Забайкальский (ООО "Полигон-2")	0,26	75,80	-	-	-
2023	Муниципальный район «Сретенский район», городское поселение «Кокуйское»	1,94	-	-	-	-	-	-	Свалка ТКО г. Сретенск (ООО "Бизнес-Консалт")	1,94	50,75	-	-	-
2023	Муниципальный район «Сретенский район», городское поселение «Сретенское»	2,07	-	-	-	-	-	-	Свалка ТКО г. Сретенск (ООО "Бизнес-Консалт")	2,07	49,63	-	-	-
2023	Муниципальный район «Сретенский район», городское поселение «Усть-Карское»	0,28	-	-	-	-	-	-	Свалка ТКО г. Сретенск (ООО "Бизнес-Консалт")	0,28	392,12	-	-	-
2023	Муниципальный район «Сретенский район», сельское поселение «Алиинское»	0,09	-	-	-	-	-	-	Свалка ТКО г. Сретенск (ООО "Бизнес-Консалт")	0,09	18,68	-	-	-
2023	Муниципальный район «Сретенский район», сельское поселение «Ботовское»	0,06	-	-	-	-	-	-	Свалка ТКО г. Сретенск (ООО "Бизнес-Консалт")	0,06	114,06	-	-	-
2023	Муниципальный район «Сретенский район», сельское поселение «Верхне-Куэргинское»	0,10	-	-	-	-	-	-	Свалка ТКО г. Сретенск (ООО "Бизнес-Консалт")	0,10	84,46	-	-	-
2023	Муниципальный район «Сретенский район», сельское поселение «Дупаевское»	0,24	-	-	-	-	-	-	Свалка ТКО г. Сретенск (ООО "Бизнес-Консалт")	0,24	70,85	-	-	-
2023	Муниципальный район «Сретенский район», сельское поселение «Молодовское»	0,09	-	-	-	-	-	-	Свалка ТКО г. Сретенск (ООО "Бизнес-Консалт")	0,09	25,57	-	-	-
2023	Муниципальный район «Сретенский район», сельское поселение «Усть-Наринзорское»	0,08	-	-	-	-	-	-	Свалка ТКО г. Сретенск (ООО "Бизнес-Консалт")	0,08	38,15	-	-	-
2023	Муниципальный район «Сретенский район», сельское поселение «Фирсовское»	0,12	-	-	-	-	-	-	Свалка ТКО г. Сретенск (ООО "Бизнес-Консалт")	0,12	51,08	-	-	-
2023	Муниципальный район «Сретенский район», сельское поселение «Чикичейское»	0,06	-	-	-	-	-	-	Свалка ТКО г. Сретенск (ООО "Бизнес-Консалт")	0,06	42,47	-	-	-
2023	Муниципальный район «Тунгиро-Олёкминский район», сельское поселение «Зареченское»	0,04	-	-	-	-	-	-	Свалка ТКО г. Могоча (ООО "Полигон-2")	0,04	109,24	-	-	-
2023	Муниципальный район «Тунгиро-Олёкминский район», сельское поселение «Тупикское»	0,18	-	-	-	-	-	-	Свалка ТКО г. Могоча (ООО "Полигон-2")	0,18	107,48	-	-	-
2023	Тунгокоченский муниципальный округ (бывшее городское поселение «Вершино-Дарасунское»)***	1,11	-	-	-	-	-	-	Свалка ТКО пгт. Вершино-Дарасунский (ООО "ЭКО-Альянс")	1,11	25,34	-	-	-
2023	Тунгокоченский муниципальный округ (бывшее сельское поселение «Верх-Усуглинское»)***	0,52	-	-	-	-	-	-	Свалка ТКО пгт. Вершино-Дарасунский (ООО "ЭКО-Альянс")	0,52	69,00	-	-	-
2023	Тунгокоченский муниципальный округ (бывшее сельское поселение «Кыкерское»)***	0,11	-	-	-	-	-	-	Свалка ТКО пгт. Вершино-Дарасунский (ООО "ЭКО-Альянс")	0,11	136,07	-	-	-
2023	Тунгокоченский муниципальный округ (бывшее сельское поселение «Нижнестанское»)***	0,15	-	-	-	-	-	-	Свалка ТКО пгт. Вершино-Дарасунский (ООО "ЭКО-Альянс")	0,15	33,50	-	-	-
2023	Тунгокоченский муниципальный округ (бывшее сельское поселение «Тунгокоченское»)***	0,14	-	-	-	-	-	-	Свалка ТКО пгт. Вершино-Дарасунский (ООО "ЭКО-Альянс")	0,14	188,34	-	-	-
2023	Тунгокоченский муниципальный округ (бывшее сельское поселение «Усть-Карийское»)***	0,02	-	-	-	-	-	-	Свалка ТКО пгт. Вершино-Дарасунский (ООО "ЭКО-Альянс")	0,02	181,55	-	-	-
2023	Тунгокоченский муниципальный округ (бывшее сельское поселение «Усуглинское»)***	0,19	-	-	-	-	-	-	Свалка ТКО пгт. Вершино-Дарасунский (ООО "ЭКО-Альянс")	0,19	79,08	-	-	-
2023	Муниципальный район «Улётовский район», городское поселение «Дровянинское»	0,69	-	-	-	-	-	-	Свалка ТКО с. Улёты (ООО "ЭКО-Альянс")	0,69	119,99	-	-	-
2023	Муниципальный район «Улётовский район», сельское поселение «Аблатуйское»	0,10	-	-	-	-	-	-	Свалка ТКО с. Улёты (ООО "ЭКО-Альянс")	0,10	42,79	-	-	-
2023	Муниципальный район «Улётовский район», сельское поселение «Артинское»	0,10	-	-	-	-	-	-	Свалка ТКО с. Улёты (ООО "ЭКО-Альянс")	0,10	27,97	-	-	-

Год	Муниципальное образование/часть муниципального образования	Масса образованных ТКО (тыс.тонн)*	Мусороперегрузочная станция/площадка временного накопления			Объект обработки			Объект размещения			Объект обезвреживания		
			наименование	масса поступивших отходов (тыс.тонн)*	средняя дистанция до объекта по маршрутам района (км)	наименование	масса поступивших отходов (тыс.тонн)*	средняя дистанция до объекта по маршрутам района (км)	наименование	масса поступивших отходов (тыс.тонн)*	средняя дистанция до объекта по маршрутам района (км)	наименование	масса поступивших отходов (тыс.тонн)*	средняя дистанция до объекта по маршрутам района (км)
2023	Муниципальный район «Улётовский район», сельское поселение «Горхонское»	0,15	-	-	-	-	-	-	Свалка ТКО с. Улёты (ООО "ЭКО-Альянс")	0,15	69,74	-	-	-
2023	Муниципальный район «Улётовский район», сельское поселение «Доронинское»	0,11	-	-	-	-	-	-	Свалка ТКО с. Улёты (ООО "ЭКО-Альянс")	0,11	41,63	-	-	-
2023	Муниципальный район «Улётовский район», сельское поселение «Ленинское»	0,08	-	-	-	-	-	-	Свалка ТКО с. Улёты (ООО "ЭКО-Альянс")	0,08	105,75	-	-	-
2023	Муниципальный район «Улётовский район», сельское поселение «Николаевское»	0,21	-	-	-	-	-	-	Свалка ТКО с. Улёты (ООО "ЭКО-Альянс")	0,21	88,14	-	-	-
2023	Муниципальный район «Улётовский район», сельское поселение «Тангинское»	0,23	-	-	-	-	-	-	Свалка ТКО с. Улёты (ООО "ЭКО-Альянс")	0,23	122,27	-	-	-
2023	Муниципальный район «Улётовский район», сельское поселение «Улётовское»	1,31	-	-	-	-	-	-	Свалка ТКО с. Улёты (ООО "ЭКО-Альянс")	1,31	34,21	-	-	-
2023	Муниципальный район «Улётовский район», сельское поселение «Хадактинское»	0,19	-	-	-	-	-	-	Свалка ТКО с. Улёты (ООО "ЭКО-Альянс")	0,19	25,53	-	-	-
2023	Муниципальный район «Хилокский район», городское поселение «Могзонское»	0,56	-	-	-	-	-	-	Свалка ТКО с. Улёты (ООО "ЭКО-Альянс")	0,56	95,78	-	-	-
2023	Муниципальный район «Хилокский район», городское поселение «Хилокское»	3,25	-	-	-	-	-	-	Свалка ТКО г. Хилок (ИП Андреевский В.А.)	3,25	14,58	-	-	-
2023	Муниципальный район «Хилокский район», сельское поселение «Бадинское»	0,88	-	-	-	-	-	-	Свалка ТКО г. Хилок (ИП Андреевский В.А.)	0,88	78,30	-	-	-
2023	Муниципальный район «Хилокский район», сельское поселение «Гуйтинское»	0,04	-	-	-	-	-	-	Свалка ТКО г. Хилок (ИП Андреевский В.А.)	0,04	42,82	-	-	-
2023	Муниципальный район «Хилокский район», сельское поселение «Жипхегенское»	0,57	-	-	-	-	-	-	Свалка ТКО г. Хилок (ИП Андреевский В.А.)	0,57	52,19	-	-	-
2023	Муниципальный район «Хилокский район», сельское поселение «Закультинское»	0,11	-	-	-	-	-	-	Свалка ТКО г. Хилок (ИП Андреевский В.А.)	0,11	77,14	-	-	-
2023	Муниципальный район «Хилокский район», сельское поселение «Линёво-Озёрское»	0,56	-	-	-	-	-	-	Свалка ТКО г. Хилок (ИП Андреевский В.А.)	0,56	31,08	-	-	-
2023	Муниципальный район «Хилокский район», сельское поселение «Укурикское»	0,03	-	-	-	-	-	-	Свалка ТКО г. Хилок (ИП Андреевский В.А.)	0,03	112,47	-	-	-
2023	Муниципальный район «Хилокский район», сельское поселение «Хараргунское»	0,43	-	-	-	-	-	-	Свалка ТКО г. Хилок (ИП Андреевский В.А.)	0,43	87,57	-	-	-
2023	Муниципальный район «Хилокский район», сельское поселение «Хилгосонское»	0,04	-	-	-	-	-	-	Свалка ТКО г. Хилок (ИП Андреевский В.А.)	0,04	34,11	-	-	-
2023	Муниципальный район «Хилокский район», сельское поселение «Хушенгинское»	0,27	-	-	-	-	-	-	Свалка ТКО г. Хилок (ИП Андреевский В.А.)	0,27	42,48	-	-	-
2023	Муниципальный район «Хилокский район», сельское поселение «Энгорокское»	0,02	-	-	-	-	-	-	Свалка ТКО г. Хилок (ИП Андреевский В.А.)	0,02	76,58	-	-	-
2023	Муниципальный район «Чернышевский район», городское поселение «Акшёново-Зиловское»	0,66	-	-	-	-	-	-	Свалка ТКО пгт. Чернышевск (ООО "Полигон-2")	0,66	96,11	-	-	-
2023	Муниципальный район «Чернышевский район», городское поселение «Букачачинское»	0,32	-	-	-	-	-	-	Свалка ТКО пгт. Чернышевск (ООО "Полигон-2")	0,32	84,54	-	-	-
2023	Муниципальный район «Чернышевский район», городское поселение «Жирекенское»	0,98	-	-	-	-	-	-	Свалка ТКО пгт. Чернышевск (ООО "Полигон-2")	0,98	76,60	-	-	-
2023	Муниципальный район «Чернышевский район», городское поселение «Чернышевское»	4,06	-	-	-	-	-	-	Свалка ТКО пгт. Чернышевск (ООО "Полигон-2")	4,06	22,40	-	-	-
2023	Муниципальный район «Чернышевский район», сельское поселение «Алеурское»	0,17	-	-	-	-	-	-	Свалка ТКО пгт. Чернышевск (ООО "Полигон-2")	0,17	5,84	-	-	-
2023	Муниципальный район «Чернышевский район», сельское поселение «Байгульское»	0,14	-	-	-	-	-	-	Свалка ТКО пгт. Чернышевск (ООО "Полигон-2")	0,14	47,67	-	-	-
2023	Муниципальный район «Чернышевский район», сельское поселение «Бушулейское»	0,06	-	-	-	-	-	-	Свалка ТКО пгт. Чернышевск (ООО "Полигон-2")	0,06	47,29	-	-	-
2023	Муниципальный район «Чернышевский район», сельское поселение «Гаурское»	0,07	-	-	-	-	-	-	Свалка ТКО пгт. Чернышевск (ООО "Полигон-2")	0,07	17,60	-	-	-
2023	Муниципальный район «Чернышевский район», сельское поселение «Икшицкое»	0,04	-	-	-	-	-	-	Свалка ТКО пгт. Чернышевск (ООО "Полигон-2")	0,04	30,21	-	-	-
2023	Муниципальный район «Чернышевский район», сельское поселение «Комсомольское»	0,27	-	-	-	-	-	-	Свалка ТКО пгт. Чернышевск (ООО "Полигон-2")	0,27	66,91	-	-	-
2023	Муниципальный район «Чернышевский район», сельское поселение «Курлыченское»	0,02	-	-	-	-	-	-	Свалка ТКО пгт. Чернышевск (ООО "Полигон-2")	0,02	34,26	-	-	-
2023	Муниципальный район «Чернышевский район», сельское поселение «Мильгидунское»	0,12	-	-	-	-	-	-	Свалка ТКО пгт. Чернышевск (ООО "Полигон-2")	0,12	32,19	-	-	-
2023	Муниципальный район «Чернышевский район», сельское поселение «Нижнильинское»	0,04	-	-	-	-	-	-	Свалка ТКО пгт. Чернышевск (ООО "Полигон-2")	0,04	29,28	-	-	-
2023	Муниципальный район «Чернышевский район», сельское поселение «Нижнеполовское»	0,07	-	-	-	-	-	-	Свалка ТКО пгт. Чернышевск (ООО "Полигон-2")	0,07	61,12	-	-	-

Год	Муниципальное образование/часть муниципального образования	Масса образованных ТКО (тыс.тонн)*	Мусороперегрузочная станция/площадка временного накопления			Объект обработки			Объект размещения			Объект обезвреживания		
			наименование	масса поступивших отходов (тыс.тонн)*	средняя дистанция до объекта по маршрутам района (км)	наименование	масса поступивших отходов (тыс.тонн)*	средняя дистанция до объекта по маршрутам района (км)	наименование	масса поступивших отходов (тыс.тонн)*	средняя дистанция до объекта по маршрутам района (км)	наименование	масса поступивших отходов (тыс.тонн)*	средняя дистанция до объекта по маршрутам района (км)
2023	Муниципальный район «Читинский район», городское поселение «Атамановское»	2,38	-	-	-	-	-	-	Свалка ТКО г. Чита (ООО "ЭКО-Альянс")	2,38	128,77	-	-	-
2023	Муниципальный район «Читинский район», городское поселение «Новокручининское»	2,25	-	-	-	-	-	-	Свалка ТКО г. Чита (ООО "ЭКО-Альянс")	2,25	100,79	-	-	-
2023	Муниципальный район «Читинский район», сельское поселение «Александровское»	0,17	-	-	-	-	-	-	Свалка ТКО г. Чита (ООО "ЭКО-Альянс")	0,17	76,04	-	-	-
2023	Муниципальный район «Читинский район», сельское поселение «Аксёновское»	0,58	-	-	-	-	-	-	Свалка ТКО г. Чита (ООО "ЭКО-Альянс")	0,58	108,24	-	-	-
2023	Муниципальный район «Читинский район», сельское поселение «Беклемишевское» (с. Беклемишево, с. Шакша)	0,28	-	-	-	-	-	-	Свалка ТКО г. Чита (ООО "ЭКО-Альянс")	0,28	106,52	-	-	-
2023	Муниципальный район «Читинский район», сельское поселение «Беклемишевское» (с. Иргень)	0,06	-	-	-	-	-	-	Свалка ТКО с. Улёты (ООО "ЭКО-Альянс")	0,06	135,40	-	-	-
2023	Муниципальный район «Читинский район», сельское поселение «Верх-Читинское»	0,37	-	-	-	-	-	-	Свалка ТКО г. Чита (ООО "ЭКО-Альянс")	0,37	66,02	-	-	-
2023	Муниципальный район «Читинский район», сельское поселение «Домнинское»	1,42	-	-	-	-	-	-	Свалка ТКО г. Чита (ООО "ЭКО-Альянс")	1,42	55,69	-	-	-
2023	Муниципальный район «Читинский район», сельское поселение «Елизаветинское»	0,19	-	-	-	-	-	-	Свалка ТКО г. Чита (ООО "ЭКО-Альянс")	0,19	109,47	-	-	-
2023	Муниципальный район «Читинский район», сельское поселение «Засопинское»	1,27	-	-	-	-	-	-	Свалка ТКО г. Чита (ООО "ЭКО-Альянс")	1,27	48,04	-	-	-
2023	Муниципальный район «Читинский район», сельское поселение «Ингодинское» (с. Домно-Ключи)	0,05	-	-	-	-	-	-	Свалка ТКО с. Улёты (ООО "ЭКО-Альянс")	0,05	91,13	-	-	-
2023	Муниципальный район «Читинский район», сельское поселение «Ингодинское» (п.ст. Ингода)	0,17	-	-	-	-	-	-	Свалка ТКО г. Чита (ООО "ЭКО-Альянс")	0,17	51,78	-	-	-
2023	Муниципальный район «Читинский район», сельское поселение «Колочинское»	0,20	-	-	-	-	-	-	Свалка ТКО г. Чита (ООО "ЭКО-Альянс")	0,20	38,93	-	-	-
2023	Муниципальный район «Читинский район», сельское поселение «Ленинское»	0,04	-	-	-	-	-	-	Свалка ТКО г. Чита (ООО "ЭКО-Альянс")	0,04	211,36	-	-	-
2023	Муниципальный район «Читинский район», сельское поселение «Лесниское»	0,28	-	-	-	-	-	-	Свалка ТКО с. Улёты (ООО "ЭКО-Альянс")	0,28	80,54	-	-	-
2023	Муниципальный район «Читинский район», сельское поселение «Макаавеевское»	0,69	-	-	-	-	-	-	Свалка ТКО г. Чита (ООО "ЭКО-Альянс")	0,69	93,88	-	-	-
2023	Муниципальный район «Читинский район», сельское поселение «Новокукинское» (с. Жипковщина)	0,08	-	-	-	-	-	-	Свалка ТКО с. Улёты (ООО "ЭКО-Альянс")	0,08	70,93	-	-	-
2023	Муниципальный район «Читинский район», сельское поселение «Новокукинское» (с. Старая Кука, п.ст. Лесная)	0,53	-	-	-	-	-	-	Свалка ТКО г. Чита (ООО "ЭКО-Альянс")	0,53	61,71	-	-	-
2023	Муниципальный район «Читинский район», сельское поселение «Новотроицкое»	0,39	-	-	-	-	-	-	Свалка ТКО г. Чита (ООО "ЭКО-Альянс")	0,39	92,42	-	-	-
2023	Муниципальный район «Читинский район», сельское поселение «Олентуйское»	0,06	-	-	-	-	-	-	Свалка ТКО г. Чита (ООО "ЭКО-Альянс")	0,06	174,66	-	-	-
2023	Муниципальный район «Читинский район», сельское поселение «Синяковское»	0,19	-	-	-	-	-	-	Свалка ТКО г. Чита (ООО "ЭКО-Альянс")	0,19	58,08	-	-	-
2023	Муниципальный район «Читинский район», сельское поселение «Смоленское»	1,81	-	-	-	-	-	-	Свалка ТКО г. Чита (ООО "ЭКО-Альянс")	1,81	72,00	-	-	-
2023	Муниципальный район «Читинский район», сельское поселение «Сохондинское»	0,31	-	-	-	-	-	-	Свалка ТКО с. Улёты (ООО "ЭКО-Альянс")	0,31	146,42	-	-	-
2023	Муниципальный район «Читинский район», сельское поселение «Угданское»	0,32	-	-	-	-	-	-	Свалка ТКО г. Чита (ООО "ЭКО-Альянс")	0,32	18,08	-	-	-
2023	Муниципальный район «Читинский район», сельское поселение «Шипицынское»	0,43	-	-	-	-	-	-	Свалка ТКО г. Чита (ООО "ЭКО-Альянс")	0,43	75,50	-	-	-
2023	Муниципальный район «Читинский район», сельское поселение «Яблоновское»	0,14	-	-	-	-	-	-	Свалка ТКО с. Улёты (ООО "ЭКО-Альянс")	0,14	93,34	-	-	-
2023	Муниципальный район «Шелопугинский район», сельское поселение «Верхнино-Шахтаминское»	0,20	-	-	-	-	-	-	Свалка ТКО г. Балей (МУП "Обелиск")	0,20	149,37	-	-	-
2023	Муниципальный район «Шелопугинский район», сельское поселение «Глинянское»	0,05	-	-	-	-	-	-	Свалка ТКО г. Балей (МУП "Обелиск")	0,05	84,19	-	-	-
2023	Муниципальный район «Шелопугинский район», сельское поселение «Копунское»	0,10	-	-	-	-	-	-	Свалка ТКО г. Балей (МУП "Обелиск")	0,10	149,63	-	-	-

Год	Муниципальное образование/часть муниципального образования	Масса образованных ТКО (тыс.тонн)*	Мусороперегрузочная станция/площадка временного накопления			Объект обработки			Объект размещения			Объект обезвреживания		
			наименование	масса поступивших отходов (тыс.тонн)*	средняя дистанция до объекта по маршрутам района (км)	наименование	масса поступивших отходов (тыс.тонн)*	средняя дистанция до объекта по маршрутам района (км)	наименование	масса поступивших отходов (тыс.тонн)*	средняя дистанция до объекта по маршрутам района (км)	наименование	масса поступивших отходов (тыс.тонн)*	средняя дистанция до объекта по маршрутам района (км)
2023	Муниципальный район «Шелопугинский район», сельское поселение «Мало-Тонтойское»	0,06	-	-	-	-	-	-	Свалка ТКО г. Балей (МУП "Обелиск")	0,06	136,07	-	-	-
2023	Муниципальный район «Шелопугинский район», сельское поселение «Мироновское»	0,05	-	-	-	-	-	-	Свалка ТКО г. Балей (МУП "Обелиск")	0,05	145,83	-	-	-
2023	Муниципальный район «Шелопугинский район», сельское поселение «Нижне-Шахтаминское»	0,06	-	-	-	-	-	-	Свалка ТКО г. Балей (МУП "Обелиск")	0,06	128,30	-	-	-
2023	Муниципальный район «Шелопугинский район», сельское поселение «Шелопугинское»	0,47	-	-	-	-	-	-	Свалка ТКО г. Балей (МУП "Обелиск")	0,47	126,03	-	-	-
2023	Муниципальный район «Шенелугинский район», сельское поселение «Шивийское»	0,07	-	-	-	-	-	-	Свалка ТКО г. Балей (МУП "Обелиск")	0,07	150,16	-	-	-
2023	Муниципальный район «Шилкинский район», городское поселение «Первомайское»	2,78	-	-	-	-	-	-	Свалка ТКО г. Шилка (ООО "ЭКО-Альянс")	2,78	94,34	-	-	-
2023	Муниципальный район «Шилкинский район», городское поселение «Холбонское»	0,54	-	-	-	-	-	-	Свалка ТКО г. Шилка (ООО "ЭКО-Альянс")	0,54	29,63	-	-	-
2023	Муниципальный район «Шилкинский район», городское поселение «Шилкинское»	3,72	-	-	-	-	-	-	Свалка ТКО г. Шилка (ООО "ЭКО-Альянс")	3,72	33,71	-	-	-
2023	Муниципальный район «Шилкинский район», сельское поселение «Богомягковское»	0,23	-	-	-	-	-	-	Свалка ТКО г. Шилка (ООО "ЭКО-Альянс")	0,23	66,89	-	-	-
2023	Муниципальный район «Шилкинский район», сельское поселение «Верхнехилинское»	0,17	-	-	-	-	-	-	Свалка ТКО г. Шилка (ООО "ЭКО-Альянс")	0,17	44,81	-	-	-
2023	Муниципальный район «Шилкинский район», сельское поселение «Галкинское»	0,17	-	-	-	-	-	-	Свалка ТКО г. Шилка (ООО "ЭКО-Альянс")	0,17	85,70	-	-	-
2023	Муниципальный район «Шилкинский район», сельское поселение «Казановское»	0,32	-	-	-	-	-	-	Свалка ТКО г. Шилка (ООО "ЭКО-Альянс")	0,32	35,19	-	-	-
2023	Муниципальный район «Шилкинский район», сельское поселение «Мирсановское»	0,11	-	-	-	-	-	-	Свалка ТКО г. Шилка (ООО "ЭКО-Альянс")	0,11	12,50	-	-	-
2023	Муниципальный район «Шилкинский район», сельское поселение «Новоберезовское»	0,12	-	-	-	-	-	-	Свалка ТКО г. Шилка (ООО "ЭКО-Альянс")	0,12	64,56	-	-	-
2023	Муниципальный район «Шилкинский район», сельское поселение «Номоконовское»	0,08	-	-	-	-	-	-	Свалка ТКО г. Шилка (ООО "ЭКО-Альянс")	0,08	83,81	-	-	-
2023	Муниципальный район «Шилкинский район», сельское поселение «Ононское»	0,24	-	-	-	-	-	-	Свалка ТКО г. Шилка (ООО "ЭКО-Альянс")	0,24	118,16	-	-	-
2023	Муниципальный район «Шилкинский район», сельское поселение «Размахнинское»	0,20	-	-	-	-	-	-	Свалка ТКО г. Шилка (ООО "ЭКО-Альянс")	0,20	80,78	-	-	-
2023	Муниципальный район «Шилкинский район», сельское поселение «Усть-Теленгуйское»	0,09	-	-	-	-	-	-	Свалка ТКО г. Шилка (ООО "ЭКО-Альянс")	0,09	89,13	-	-	-
2023	Муниципальный район «Шилкинский район», сельское поселение «Чиронское»	0,13	-	-	-	-	-	-	Свалка ТКО г. Шилка (ООО "ЭКО-Альянс")	0,13	63,98	-	-	-
2023	Приаргунский муниципальный округ Забайкальского края	3,51	-	-	-	-	-	-	Свалка ТКО пгт. Приаргунск (ООО "ЭКО-Альянс")	3,51	231,16	-	-	-
2023	Приаргунский муниципальный округ Забайкальского края (пгт. Кличка, с. Усть-Тасуркай, с. Верхний Тасуркай, с. Покровановка)	0,37	-	-	-	-	-	-	Полигон ТКО г. Краснокаменск (ООО "АТТ")	0,37	91,17	-	-	-
2024	Городской округ «Город Петровск-Забайкальский», Город Петровск-Забайкальский	4,34	-	-	-	-	-	-	Свалка ТКО г. Петровск-Забайкальский (ООО "Полигон-2")	4,34	55,76	-	-	-
2024	Городской округ «Город Чита», Железнодорожный район	14,90	-	-	-	Мусоросортировочный завод в г. Чите	14,90	27,84	Свалка ТКО г. Чита (ООО "ЭКО-Альянс")	10,43	14,51	-	-	-
2024	Городской округ «Город Чита», Железнодорожный район	2,51	-	-	-	-	-	-	Свалка ТКО г. Чита (ООО "ЭКО-Альянс")	2,51	64,18	-	-	-
2024	Городской округ «Город Чита», Ингодинский район	26,07	-	-	-	Мусоросортировочный завод в г. Чите	26,07	33,34	Свалка ТКО г. Чита (ООО "ЭКО-Альянс")	18,25	14,51	-	-	-
2024	Городской округ «Город Чита», Центральный район	46,04	-	-	-	Мусоросортировочный завод в г. Чите	46,04	14,23	Свалка ТКО г. Чита (ООО "ЭКО-Альянс")	32,23	14,51	-	-	-
2024	Городской округ «Город Чита», Центральный район	4,99	-	-	-	-	-	-	Свалка ТКО г. Чита (ООО "ЭКО-Альянс")	4,99	22,34	-	-	-
2024	Городской округ «Город Чита», Черновский район	14,78	-	-	-	-	-	-	Свалка ТКО г. Чита (ООО "ЭКО-Альянс")	14,78	37,48	-	-	-
2024	Городской округ «Город Чита», Черновский район	12,99	-	-	-	Мусоросортировочный завод в г. Чите	12,99	42,61	Свалка ТКО г. Чита (ООО "ЭКО-Альянс")	9,09	14,51	-	-	-
2024	Городской округ «Поселок Агинское»	3,53	-	-	-	-	-	-	Свалка ТКО пгт. Агинское (ООО "ЭКО-Альянс")	3,53	51,86	-	-	-
2024	Городской округ ЗАТО п. Горный**	2,35	-	-	-	-	-	-	Свалка ТКО с. Улёты (ООО "ЭКО-Альянс")**	2,35	57,01	-	-	-
2024	Каларский муниципальный округ Забайкальского края	2,04	-	-	-	-	-	-	-	-	-	Инсинераторная установка вблизи пгт. Новая Чара	2,04	119,45

Год	Муниципальное образование/часть муниципального образования	Масса образованных ТКО (тыс.тонн)*	Мусороперегрузочная станция/площадка временного накопления			Объект обработки			Объект размещения			Объект обезвреживания		
			наименование	масса поступивших отходов (тыс.тонн)*	средняя дистанция до объекта по маршрутам района (км)	наименование	масса поступивших отходов (тыс.тонн)*	средняя дистанция до объекта по маршрутам района (км)	наименование	масса поступивших отходов (тыс.тонн)*	средняя дистанция до объекта по маршрутам района (км)	наименование	масса поступивших отходов (тыс.тонн)*	средняя дистанция до объекта по маршрутам района (км)
2024	Каларский муниципальный округ Забайкальского края (п.ст. Кунда)	0,27	ПВН п.ст. Кунда	0,27	6,90	-	-	-	-	-	-	Инсинераторная установка вблизи пгт. Новая Чара	0,27	180,89
2024	Муниципальный район «Агинский район», городское поселение «Нонюрдонью»	0,66	-	-	-	-	-	-	Свалка ТКО пгт. Агинское (ООО "ЭКО-Альянс")	0,66	33,07	-	-	-
2024	Муниципальный район «Агинский район», городское поселение «Орловский»	0,37	-	-	-	-	-	-	Свалка ТКО пгт. Агинское (ООО "ЭКО-Альянс")	0,37	39,71	-	-	-
2024	Муниципальный район «Агинский район», сельское поселение «Амитхана»	0,52	-	-	-	-	-	-	Свалка ТКО пгт. Агинское (ООО "ЭКО-Альянс")	0,52	16,64	-	-	-
2024	Муниципальный район «Агинский район», сельское поселение «Будулан»	0,10	-	-	-	-	-	-	Свалка ТКО пгт. Агинское (ООО "ЭКО-Альянс")	0,10	80,09	-	-	-
2024	Муниципальный район «Агинский район», сельское поселение «Гунгай»	0,13	-	-	-	-	-	-	Свалка ТКО пгт. Агинское (ООО "ЭКО-Альянс")	0,13	83,37	-	-	-
2024	Муниципальный район «Агинский район», сельское поселение «Кункур»	0,13	-	-	-	-	-	-	Свалка ТКО пгт. Агинское (ООО "ЭКО-Альянс")	0,13	88,89	-	-	-
2024	Муниципальный район «Агинский район», сельское поселение «Сахорта»	0,13	-	-	-	-	-	-	Свалка ТКО пгт. Агинское (ООО "ЭКО-Альянс")	0,13	33,39	-	-	-
2024	Муниципальный район «Агинский район», сельское поселение «Судунгуй»	0,15	-	-	-	-	-	-	Свалка ТКО пгт. Агинское (ООО "ЭКО-Альянс")	0,15	54,82	-	-	-
2024	Муниципальный район «Агинский район», сельское поселение «Урда-Аги»	0,20	-	-	-	-	-	-	Свалка ТКО пгт. Агинское (ООО "ЭКО-Альянс")	0,20	204,15	-	-	-
2024	Муниципальный район «Агинский район», сельское поселение «Хойто-Аги»	0,12	-	-	-	-	-	-	Свалка ТКО пгт. Агинское (ООО "ЭКО-Альянс")	0,12	44,53	-	-	-
2024	Муниципальный район «Агинский район», сельское поселение «Цокто-Хангил»	0,17	-	-	-	-	-	-	Свалка ТКО пгт. Агинское (ООО "ЭКО-Альянс")	0,17	50,94	-	-	-
2024	Муниципальный район «Агинский район», сельское поселение «Челутай»	0,14	-	-	-	-	-	-	Свалка ТКО пгт. Агинское (ООО "ЭКО-Альянс")	0,14	33,16	-	-	-
2024	Муниципальный район «Агинский район», сельское поселение «Южный Аргалей»	0,13	-	-	-	-	-	-	Свалка ТКО пгт. Агинское (ООО "ЭКО-Альянс")	0,13	56,37	-	-	-
2024	Акшинский муниципальный округ, (бывшее сельское поселение «Акшинское»)****	0,71	-	-	-	-	-	-	Свалка ТКО с. Акша (ООО "ЭКО-Альянс")	0,71	19,41	-	-	-
2024	Акшинский муниципальный округ, (бывшее сельское поселение «Бытинское»)****	0,07	-	-	-	-	-	-	Свалка ТКО с. Акша (ООО "ЭКО-Альянс")	0,07	29,37	-	-	-
2024	Акшинский муниципальный округ, (бывшее сельское поселение «Курулгинское»)****	0,06	-	-	-	-	-	-	Свалка ТКО с. Акша (ООО "ЭКО-Альянс")	0,06	59,61	-	-	-
2024	Акшинский муниципальный округ, (бывшее сельское поселение «Могойтуйское»)****	0,06	-	-	-	-	-	-	Свалка ТКО с. Акша (ООО "ЭКО-Альянс")	0,06	61,21	-	-	-
2024	Акшинский муниципальный округ, (бывшее сельское поселение «Нарасунское»)****	0,12	-	-	-	-	-	-	Свалка ТКО с. Акша (ООО "ЭКО-Альянс")	0,12	42,45	-	-	-
2024	Акшинский муниципальный округ, (бывшее сельское поселение «Ононкургинское»)****	0,10	-	-	-	-	-	-	Свалка ТКО с. Акша (ООО "ЭКО-Альянс")	0,10	35,97	-	-	-
2024	Акшинский муниципальный округ, (бывшее сельское поселение «Оройское»)****	0,07	-	-	-	-	-	-	Свалка ТКО с. Акша (ООО "ЭКО-Альянс")	0,07	49,71	-	-	-
2024	Акшинский муниципальный округ, (бывшее сельское поселение «Тохторское»)****	0,05	-	-	-	-	-	-	Свалка ТКО с. Акша (ООО "ЭКО-Альянс")	0,05	46,73	-	-	-
2024	Акшинский муниципальный округ, (бывшее сельское поселение «Убур-Тохторское»)****	0,03	-	-	-	-	-	-	Свалка ТКО с. Акша (ООО "ЭКО-Альянс")	0,03	61,25	-	-	-
2024	Акшинский муниципальный округ, (бывшее сельское поселение «Улачинское»)****	0,08	-	-	-	-	-	-	Свалка ТКО с. Акша (ООО "ЭКО-Альянс")	0,08	30,10	-	-	-
2024	Акшинский муниципальный округ, (бывшее сельское поселение «Урейское»)****	0,15	-	-	-	-	-	-	Свалка ТКО с. Акша (ООО "ЭКО-Альянс")	0,15	11,80	-	-	-
2024	Акшинский муниципальный округ, (бывшее сельское поселение «Усть-Идинское»)****	0,11	-	-	-	-	-	-	Свалка ТКО с. Акша (ООО "ЭКО-Альянс")	0,11	45,31	-	-	-
2024	Александрово-Заводский муниципальный округ, (бывшее сельское поселение «Александрово-Заводское»)*****	0,42	МПС с. Калга	0,42	120,91	Комплекс по сортировке ТКО в г. Краснокаменске	0,42	149,71	Полигон ТКО г. Краснокаменск (ООО "АТТ")	0,29	1,37	-	-	-
2024	Александрово-Заводский муниципальный округ, (бывшее сельское поселение «Бохтинское»)*****	0,08	МПС с. Калга	0,08	154,82	Комплекс по сортировке ТКО в г. Краснокаменске	0,08	149,71	Полигон ТКО г. Краснокаменск (ООО "АТТ")	0,06	1,37	-	-	-
2024	Александрово-Заводский муниципальный округ, (бывшее сельское поселение «Бутунтайское»)*****	0,06	МПС с. Калга	0,06	99,64	Комплекс по сортировке ТКО в г. Краснокаменске	0,06	149,71	Полигон ТКО г. Краснокаменск (ООО "АТТ")	0,05	1,37	-	-	-
2024	Александрово-Заводский муниципальный округ, (бывшее сельское поселение «Кузнецовское»)*****	0,03	МПС с. Калга	0,03	145,85	Комплекс по сортировке ТКО в г. Краснокаменске	0,03	149,71	Полигон ТКО г. Краснокаменск (ООО "АТТ")	0,02	1,37	-	-	-
2024	Александрово-Заводский муниципальный округ, (бывшее сельское поселение «Манкечурское»)*****	0,10	МПС с. Калга	0,10	134,90	Комплекс по сортировке ТКО в г. Краснокаменске	0,10	149,71	Полигон ТКО г. Краснокаменск (ООО "АТТ")	0,07	1,37	-	-	-
2024	Александрово-Заводский муниципальный округ, (бывшее сельское поселение «Маньковское»)*****	0,04	МПС с. Калга	0,04	127,83	Комплекс по сортировке ТКО в г. Краснокаменске	0,04	149,71	Полигон ТКО г. Краснокаменск (ООО "АТТ")	0,03	1,37	-	-	-
2024	Александрово-Заводский муниципальный округ, (бывшее сельское поселение «Николаевское»)*****	0,02	МПС с. Калга	0,02	134,94	Комплекс по сортировке ТКО в г. Краснокаменске	0,02	149,71	Полигон ТКО г. Краснокаменск (ООО "АТТ")	0,01	1,37	-	-	-

Год	Муниципальное образование/часть муниципального образования	Масса образованных ТКО (тыс.тонн)*	Мусороперегрузочная станция/площадка временного накопления			Объект обработки			Объект размещения			Объект обезвреживания		
			наименование	масса поступивших отходов (тыс.тонн)*	средняя дистанция до объекта по маршрутам района (км)	наименование	масса поступивших отходов (тыс.тонн)*	средняя дистанция до объекта по маршрутам района (км)	наименование	масса поступивших отходов (тыс.тонн)*	средняя дистанция до объекта по маршрутам района (км)	наименование	масса поступивших отходов (тыс.тонн)*	средняя дистанция до объекта по маршрутам района (км)
2024	Александрово-Заводский муниципальный округ, (бывшее сельское поселение «Ново-Акатуйское»)*****	0,12	МПС с. Калга	0,12	132,59	Комплекс по сортировке ТКО в г. Краснокаменске	0,12	149,71	Полигон ТКО г. Краснокаменск (ООО "АТТ")	0,08	1,37	-	-	-
2024	Александрово-Заводский муниципальный округ, (бывшее сельское поселение «Оное-Борзинское»)*****	0,05	МПС с. Калга	0,05	165,66	Комплекс по сортировке ТКО в г. Краснокаменске	0,05	149,71	Полигон ТКО г. Краснокаменск (ООО "АТТ")	0,03	1,37	-	-	-
2024	Александрово-Заводский муниципальный округ, (бывшее сельское поселение «Первококуйское»)*****	0,05	МПС с. Калга	0,05	187,27	Комплекс по сортировке ТКО в г. Краснокаменске	0,05	149,71	Полигон ТКО г. Краснокаменск (ООО "АТТ")	0,03	1,37	-	-	-
2024	Александрово-Заводский муниципальный округ, (бывшее сельское поселение «Савво-Борзинское»)*****	0,02	МПС с. Калга	0,02	64,30	Комплекс по сортировке ТКО в г. Краснокаменске	0,02	149,71	Полигон ТКО г. Краснокаменск (ООО "АТТ")	0,02	1,37	-	-	-
2024	Александрово-Заводский муниципальный округ, (бывшее сельское поселение «Чидагатайское»)*****	0,04	МПС с. Калга	0,04	105,56	Комплекс по сортировке ТКО в г. Краснокаменске	0,04	149,71	Полигон ТКО г. Краснокаменск (ООО "АТТ")	0,03	1,37	-	-	-
2024	Александрово-Заводский муниципальный округ, (бывшее сельское поселение «Шарапчинское»)*****	0,08	МПС с. Калга	0,08	160,87	Комплекс по сортировке ТКО в г. Краснокаменске	0,08	149,71	Полигон ТКО г. Краснокаменск (ООО "АТТ")	0,06	1,37	-	-	-
2024	Муниципальный район «Балейский район», городское поселение «Город Балей»	3,03	-	-	-	-	-	-	Свалка ТКО г. Балей (МУП "Обелиск")	3,03	60,31	-	-	-
2024	Муниципальный район «Балейский район», сельское поселение «Жидкинское»	0,09	-	-	-	-	-	-	Свалка ТКО г. Балей (МУП "Обелиск")	0,09	65,77	-	-	-
2024	Муниципальный район «Балейский район», сельское поселение «Казанковское»	0,13	-	-	-	-	-	-	Свалка ТКО г. Балей (МУП "Обелиск")	0,13	50,67	-	-	-
2024	Муниципальный район «Балейский район», сельское поселение «Матусовское»	0,10	-	-	-	-	-	-	Свалка ТКО г. Балей (МУП "Обелиск")	0,10	26,03	-	-	-
2024	Муниципальный район «Балейский район», сельское поселение «Нижнегирюнинское»	0,06	-	-	-	-	-	-	Свалка ТКО г. Балей (МУП "Обелиск")	0,06	114,59	-	-	-
2024	Муниципальный район «Балейский район», сельское поселение «Нижнеильдиканское»	0,16	-	-	-	-	-	-	Свалка ТКО г. Балей (МУП "Обелиск")	0,16	73,49	-	-	-
2024	Муниципальный район «Балейский район», сельское поселение «Нижнекокуйское»	0,09	-	-	-	-	-	-	Свалка ТКО г. Балей (МУП "Обелиск")	0,09	28,05	-	-	-
2024	Муниципальный район «Балейский район», сельское поселение «Подойницынское»	0,17	-	-	-	-	-	-	Свалка ТКО г. Балей (МУП "Обелиск")	0,17	52,37	-	-	-
2024	Муниципальный район «Балейский район», сельское поселение «Ундино-Посельское»	0,15	-	-	-	-	-	-	Свалка ТКО г. Балей (МУП "Обелиск")	0,15	59,31	-	-	-
2024	Муниципальный район «Балейский район», сельское поселение «Ундинское»	0,15	-	-	-	-	-	-	Свалка ТКО г. Балей (МУП "Обелиск")	0,15	40,99	-	-	-
2024	Муниципальный район «Борзинский район», городское поселение «Борзинское»	9,39	МПС г. Борзя	9,39	43,62	Комплекс по сортировке ТКО в г. Краснокаменске	9,39	168,53	Полигон ТКО г. Краснокаменск (ООО "АТТ")	6,58	1,37	-	-	-
2024	Муниципальный район «Борзинский район», городское поселение «Шерловогорское»	2,46	МПС г. Борзя	2,46	65,40	Комплекс по сортировке ТКО в г. Краснокаменске	2,46	168,53	Полигон ТКО г. Краснокаменск (ООО "АТТ")	1,72	1,37	-	-	-
2024	Муниципальный район «Борзинский район», сельское поселение «Акурайское»	0,03	МПС г. Борзя	0,03	83,20	Комплекс по сортировке ТКО в г. Краснокаменске	0,03	168,52	Полигон ТКО г. Краснокаменск (ООО "АТТ")	0,02	1,37	-	-	-
2024	Муниципальный район «Борзинский район», сельское поселение «Биликтуйское»	0,03	МПС г. Борзя	0,03	82,44	Комплекс по сортировке ТКО в г. Краснокаменске	0,03	168,52	Полигон ТКО г. Краснокаменск (ООО "АТТ")	0,02	1,37	-	-	-
2024	Муниципальный район «Борзинский район», сельское поселение «Ключевское»	0,02	МПС г. Борзя	0,02	49,46	Комплекс по сортировке ТКО в г. Краснокаменске	0,02	168,52	Полигон ТКО г. Краснокаменск (ООО "АТТ")	0,01	1,37	-	-	-
2024	Муниципальный район «Борзинский район», сельское поселение «Кондуйское»	0,07	МПС г. Борзя	0,07	116,72	Комплекс по сортировке ТКО в г. Краснокаменске	0,07	168,53	Полигон ТКО г. Краснокаменск (ООО "АТТ")	0,05	1,37	-	-	-
2024	Муниципальный район «Борзинский район», сельское поселение «Курунзулайское»	0,04	МПС г. Борзя	0,04	118,77	Комплекс по сортировке ТКО в г. Краснокаменске	0,04	168,53	Полигон ТКО г. Краснокаменск (ООО "АТТ")	0,03	1,37	-	-	-
2024	Муниципальный район «Борзинский район», сельское поселение «Новоборзинское»	0,04	МПС г. Борзя	0,04	14,73	Комплекс по сортировке ТКО в г. Краснокаменске	0,04	168,53	Полигон ТКО г. Краснокаменск (ООО "АТТ")	0,03	1,37	-	-	-
2024	Муниципальный район «Борзинский район», сельское поселение «Передне-Дыркинское»	0,07	МПС г. Борзя	0,07	75,95	Комплекс по сортировке ТКО в г. Краснокаменске	0,07	168,53	Полигон ТКО г. Краснокаменск (ООО "АТТ")	0,05	1,37	-	-	-
2024	Муниципальный район «Борзинский район», сельское поселение «Приисковое»	0,04	МПС г. Борзя	0,04	90,04	Комплекс по сортировке ТКО в г. Краснокаменске	0,04	168,52	Полигон ТКО г. Краснокаменск (ООО "АТТ")	0,03	1,37	-	-	-
2024	Муниципальный район «Борзинский район», сельское поселение «Соловьёвское»	0,08	МПС г. Борзя	0,08	106,32	Комплекс по сортировке ТКО в г. Краснокаменске	0,08	168,53	Полигон ТКО г. Краснокаменск (ООО "АТТ")	0,06	1,37	-	-	-
2024	Муниципальный район «Борзинский район», сельское поселение «Усть-Озёрское»	0,05	МПС г. Борзя	0,05	75,30	Комплекс по сортировке ТКО в г. Краснокаменске	0,05	168,53	Полигон ТКО г. Краснокаменск (ООО "АТТ")	0,04	1,37	-	-	-
2024	Муниципальный район «Борзинский район», сельское поселение «Хада-Булакское»	0,07	МПС г. Борзя	0,07	48,82	Комплекс по сортировке ТКО в г. Краснокаменске	0,07	168,52	Полигон ТКО г. Краснокаменск (ООО "АТТ")	0,05	1,37	-	-	-
2024	Муниципальный район «Борзинский район», сельское поселение «Цаган-Олуйское»	0,09	МПС г. Борзя	0,09	78,29	Комплекс по сортировке ТКО в г. Краснокаменске	0,09	168,53	Полигон ТКО г. Краснокаменск (ООО "АТТ")	0,06	1,37	-	-	-
2024	Муниципальный район «Борзинский район», сельское поселение «Чидагатское»	0,09	МПС г. Борзя	0,09	39,39	Комплекс по сортировке ТКО в г. Краснокаменске	0,09	168,53	Полигон ТКО г. Краснокаменск (ООО "АТТ")	0,06	1,37	-	-	-
2024	Муниципальный район «Борзинский район», сельское поселение «Шоноктуйское»	0,03	МПС г. Борзя	0,03	93,56	Комплекс по сортировке ТКО в г. Краснокаменске	0,03	168,53	Полигон ТКО г. Краснокаменск (ООО "АТТ")	0,02	1,37	-	-	-
2024	Муниципальный район «Борзинский район», сельское поселение «Южное»	0,08	МПС г. Борзя	0,08	13,93	Комплекс по сортировке ТКО в г. Краснокаменске	0,08	168,53	Полигон ТКО г. Краснокаменск (ООО "АТТ")	0,05	1,37	-	-	-

Год	Муниципальное образование/часть муниципального образования	Масса образованных ТКО (тыс.тонн)*	Мусороперегрузочная станция/площадка временного накопления			Объект обработки			Объект размещения			Объект обезвреживания		
			наименование	масса поступивших отходов (тыс.тонн)*	средняя дистанция до объекта по маршрутам районов (км)	наименование	масса поступивших отходов (тыс.тонн)*	средняя дистанция до объекта по маршрутам района (км)	наименование	масса поступивших отходов (тыс.тонн)*	средняя дистанция до объекта по маршрутам районов (км)	наименование	масса поступивших отходов (тыс.тонн)*	средняя дистанция до объекта по маршрутам районов (км)
2024	Муниципальный район «Газимуро-Заводский район», сельское поселение «Батаканское»	0,12	-	-	-	-	-	-	Свалка ТКО с. Газимурский Завод (ООО "Кедр")	0,12	82,39	-	-	-
2024	Муниципальный район «Газимуро-Заводский район», сельское поселение «Буруканское»	0,08	-	-	-	-	-	-	Свалка ТКО с. Газимурский Завод (ООО "Кедр")	0,08	42,86	-	-	-
2024	Муниципальный район «Газимуро-Заводский район», сельское поселение «Газимуро-Заводское»	0,88	-	-	-	-	-	-	Свалка ТКО с. Газимурский Завод (ООО "Кедр")	0,88	46,57	-	-	-
2024	Муниципальный район «Газимуро-Заводский район», сельское поселение «Новоширокинское»	0,39	-	-	-	-	-	-	Свалка ТКО с. Газимурский Завод (ООО "Кедр")	0,39	32,76	-	-	-
2024	Муниципальный район «Газимуро-Заводский район», сельское поселение «Солонеченское»	0,11	-	-	-	-	-	-	Свалка ТКО с. Газимурский Завод (ООО "Кедр")	0,11	56,53	-	-	-
2024	Муниципальный район «Газимуро-Заводский район», сельское поселение «Трубачевское»	0,09	-	-	-	-	-	-	Свалка ТКО с. Газимурский Завод (ООО "Кедр")	0,09	35,22	-	-	-
2024	Муниципальный район «Газимуро-Заводский район», сельское поселение «Ушмунское»	0,09	-	-	-	-	-	-	Свалка ТКО с. Газимурский Завод (ООО "Кедр")	0,09	13,79	-	-	-
2024	Муниципальный район «Город Краснокаменск и Краснокаменский район», городское поселение «Город Краснокаменск»	12,21	-	-	-	Комплекс по сортировке ТКО в г. Краснокаменске	12,21	21,57	Полигон ТКО г. Краснокаменск (ООО "АТТ")	8,54	1,37	-	-	-
2024	Муниципальный район «Город Краснокаменск и Краснокаменский район», сельское поселение «Богдановское»	0,06	-	-	-	Комплекс по сортировке ТКО в г. Краснокаменске	0,06	87,74	Полигон ТКО г. Краснокаменск (ООО "АТТ")	0,04	1,37	-	-	-
2024	Муниципальный район «Город Краснокаменск и Краснокаменский район», сельское поселение «Кайластуйское»	0,08	-	-	-	Комплекс по сортировке ТКО в г. Краснокаменске	0,08	58,00	Полигон ТКО г. Краснокаменск (ООО "АТТ")	0,06	1,37	-	-	-
2024	Муниципальный район «Город Краснокаменск и Краснокаменский район», сельское поселение «Капцегайтуйское»	0,05	-	-	-	Комплекс по сортировке ТКО в г. Краснокаменске	0,05	75,39	Полигон ТКО г. Краснокаменск (ООО "АТТ")	0,04	1,37	-	-	-
2024	Муниципальный район «Город Краснокаменск и Краснокаменский район», сельское поселение «Ковылинское»	0,14	-	-	-	Комплекс по сортировке ТКО в г. Краснокаменске	0,14	77,29	Полигон ТКО г. Краснокаменск (ООО "АТТ")	0,10	1,37	-	-	-
2024	Муниципальный район «Город Краснокаменск и Краснокаменский район», сельское поселение «Мартуцекское»	0,17	-	-	-	Комплекс по сортировке ТКО в г. Краснокаменске	0,17	54,33	Полигон ТКО г. Краснокаменск (ООО "АТТ")	0,12	1,37	-	-	-
2024	Муниципальный район «Город Краснокаменск и Краснокаменский район», сельское поселение «Соктуй-Милозанское»	0,06	-	-	-	Комплекс по сортировке ТКО в г. Краснокаменске	0,06	13,96	Полигон ТКО г. Краснокаменск (ООО "АТТ")	0,04	1,37	-	-	-
2024	Муниципальный район «Город Краснокаменск и Краснокаменский район», сельское поселение «Среднеаргунское»	0,05	-	-	-	Комплекс по сортировке ТКО в г. Краснокаменске	0,05	93,18	Полигон ТКО г. Краснокаменск (ООО "АТТ")	0,03	1,37	-	-	-
2024	Муниципальный район «Город Краснокаменск и Краснокаменский район», сельское поселение «Целинное»	0,27	-	-	-	Комплекс по сортировке ТКО в г. Краснокаменске	0,27	32,61	Полигон ТКО г. Краснокаменск (ООО "АТТ")	0,19	1,37	-	-	-
2024	Муниципальный район «Город Краснокаменск и Краснокаменский район», сельское поселение «Юбилейное»	0,12	-	-	-	Комплекс по сортировке ТКО в г. Краснокаменске	0,12	75,75	Полигон ТКО г. Краснокаменск (ООО "АТТ")	0,09	1,37	-	-	-
2024	Муниципальный район «Дульдургинский район», сельское поселение «Алханай»	0,21	-	-	-	-	-	-	Свалка ТКО с. Дульдурга (ООО "ЭКО-Альянс")	0,21	36,24	-	-	-
2024	Муниципальный район «Дульдургинский район», сельское поселение «Ара-Иля»	0,07	-	-	-	-	-	-	Свалка ТКО с. Дульдурга (ООО "ЭКО-Альянс")	0,07	60,50	-	-	-
2024	Муниципальный район «Дульдургинский район», сельское поселение «Бальзино»	0,20	-	-	-	-	-	-	Свалка ТКО с. Дульдурга (ООО "ЭКО-Альянс")	0,20	51,20	-	-	-
2024	Муниципальный район «Дульдургинский район», сельское поселение «Дульдурга»	1,25	-	-	-	-	-	-	Свалка ТКО с. Дульдурга (ООО "ЭКО-Альянс")	1,25	27,83	-	-	-
2024	Муниципальный район «Дульдургинский район», сельское поселение «Зугкулей»	0,22	-	-	-	-	-	-	Свалка ТКО с. Дульдурга (ООО "ЭКО-Альянс")	0,22	52,66	-	-	-
2024	Муниципальный район «Дульдургинский район», сельское поселение «Иля»	0,05	-	-	-	-	-	-	Свалка ТКО с. Дульдурга (ООО "ЭКО-Альянс")	0,05	24,07	-	-	-
2024	Муниципальный район «Дульдургинский район», сельское поселение «Таптанай»	0,12	-	-	-	-	-	-	Свалка ТКО с. Дульдурга (ООО "ЭКО-Альянс")	0,12	18,92	-	-	-
2024	Муниципальный район «Дульдургинский район», сельское поселение «Токчин»	0,16	-	-	-	-	-	-	Свалка ТКО с. Дульдурга (ООО "ЭКО-Альянс")	0,16	64,48	-	-	-
2024	Муниципальный район «Дульдургинский район», сельское поселение «Узон»	0,16	-	-	-	-	-	-	Свалка ТКО с. Дульдурга (ООО "ЭКО-Альянс")	0,16	16,78	-	-	-
2024	Муниципальный район «Дульдургинский район», сельское поселение «Чиндалей»	0,14	-	-	-	-	-	-	Свалка ТКО с. Дульдурга (ООО "ЭКО-Альянс")	0,14	43,12	-	-	-
2024	Муниципальный район «Забайкальский район», городское поселение «Забайкальское»	5,06	-	-	-	Комплекс по сортировке ТКО в г. Краснокаменске	5,06	111,87	Полигон ТКО г. Краснокаменск (ООО "АТТ")	3,54	1,37	-	-	-

Год	Муниципальное образование/часть муниципального образования	Масса образованных ТКО (тыс.тонн)♦	Мусороперегрузочная станция/площадка временного накопления			Объект обработки			Объект размещения			Объект обезвреживания		
			наименование	масса поступивших отходов (тыс.тонн)♦	средняя дистанция до объекта по маршрутам района (км)	наименование	масса поступивших отходов (тыс.тонн)♦	средняя дистанция до объекта по маршрутам района (км)	наименование	масса поступивших отходов (тыс.тонн)♦	средняя дистанция до объекта по маршрутам района (км)	наименование	масса поступивших отходов (тыс.тонн)♦	средняя дистанция до объекта по маршрутам района (км)
2024	Муниципальный район «Забайкальский район», сельское поселение «Абагайтуйское»	0,06	-	-	-	Комплекс по сортировке ТКО в г. Краснокаменске	0,06	129,42	Полигон ТКО г. Краснокаменск (ООО "АТТ")	0,04	1,37	-	-	-
2024	Муниципальный район «Забайкальский район», сельское поселение «Билитуйское»	0,32	-	-	-	Комплекс по сортировке ТКО в г. Краснокаменске	0,32	97,32	Полигон ТКО г. Краснокаменск (ООО "АТТ")	0,22	1,37	-	-	-
2024	Муниципальный район «Забайкальский район», сельское поселение «Даурское»	1,28	-	-	-	Комплекс по сортировке ТКО в г. Краснокаменске	1,28	126,39	Полигон ТКО г. Краснокаменск (ООО "АТТ")	0,90	1,37	-	-	-
2024	Муниципальный район «Забайкальский район», сельское поселение «Красновеликанское»	0,07	-	-	-	Комплекс по сортировке ТКО в г. Краснокаменске	0,07	129,66	Полигон ТКО г. Краснокаменск (ООО "АТТ")	0,05	1,37	-	-	-
2024	Муниципальный район «Забайкальский район», сельское поселение «Рудник-Абагайтуйское»	0,03	-	-	-	Комплекс по сортировке ТКО в г. Краснокаменске	0,03	63,92	Полигон ТКО г. Краснокаменск (ООО "АТТ")	0,02	1,37	-	-	-
2024	Муниципальный район «Забайкальский район», сельское поселение «Степное»	0,06	-	-	-	Комплекс по сортировке ТКО в г. Краснокаменске	0,06	42,28	Полигон ТКО г. Краснокаменск (ООО "АТТ")	0,04	1,37	-	-	-
2024	Муниципальный район «Забайкальский район», сельское поселение «Черно-Озёрское»	0,13	-	-	-	Комплекс по сортировке ТКО в г. Краснокаменске	0,13	144,20	Полигон ТКО г. Краснокаменск (ООО "АТТ")	0,09	1,37	-	-	-
2024	Муниципальный район «Калганский район», сельское поселение «Буринское»	0,08	МПС с. Калга	0,08	55,52	Комплекс по сортировке ТКО в г. Краснокаменске	0,08	149,71	Полигон ТКО г. Краснокаменск (ООО "АТТ")	0,06	1,37	-	-	-
2024	Муниципальный район «Калганский район», сельское поселение «Верхне-Калгуканское»	0,04	МПС с. Калга	0,04	35,73	Комплекс по сортировке ТКО в г. Краснокаменске	0,04	149,71	Полигон ТКО г. Краснокаменск (ООО "АТТ")	0,03	1,37	-	-	-
2024	Муниципальный район «Калганский район», сельское поселение «Доронское»	0,10	МПС с. Калга	0,10	32,27	Комплекс по сортировке ТКО в г. Краснокаменске	0,10	149,71	Полигон ТКО г. Краснокаменск (ООО "АТТ")	0,07	1,37	-	-	-
2024	Муниципальный район «Калганский район», сельское поселение «Кадаинское»	0,20	МПС с. Калга	0,20	32,20	Комплекс по сортировке ТКО в г. Краснокаменске	0,20	149,71	Полигон ТКО г. Краснокаменск (ООО "АТТ")	0,14	1,37	-	-	-
2024	Муниципальный район «Калганский район», сельское поселение «Калганское»	0,59	МПС с. Калга	0,59	24,71	Комплекс по сортировке ТКО в г. Краснокаменске	0,59	149,71	Полигон ТКО г. Краснокаменск (ООО "АТТ")	0,41	1,37	-	-	-
2024	Муниципальный район «Калганский район», сельское поселение «Козловское»	0,03	МПС с. Калга	0,03	43,66	Комплекс по сортировке ТКО в г. Краснокаменске	0,03	149,71	Полигон ТКО г. Краснокаменск (ООО "АТТ")	0,02	1,37	-	-	-
2024	Муниципальный район «Калганский район», сельское поселение «Нижне-Калгуканское»	0,09	МПС с. Калга	0,09	26,05	Комплекс по сортировке ТКО в г. Краснокаменске	0,09	149,71	Полигон ТКО г. Краснокаменск (ООО "АТТ")	0,06	1,37	-	-	-
2024	Муниципальный район «Калганский район», сельское поселение «Средне-Борзинское»	0,06	МПС с. Калга	0,06	45,86	Комплекс по сортировке ТКО в г. Краснокаменске	0,06	149,71	Полигон ТКО г. Краснокаменск (ООО "АТТ")	0,04	1,37	-	-	-
2024	Муниципальный район «Калганский район», сельское поселение «Чингильтуйское»	0,06	МПС с. Калга	0,06	22,60	Комплекс по сортировке ТКО в г. Краснокаменске	0,06	149,71	Полигон ТКО г. Краснокаменск (ООО "АТТ")	0,04	1,37	-	-	-
2024	Муниципальный район «Калганский район», сельское поселение «Чупровское»	0,06	МПС с. Калга	0,06	10,46	Комплекс по сортировке ТКО в г. Краснокаменске	0,06	149,71	Полигон ТКО г. Краснокаменск (ООО "АТТ")	0,04	1,37	-	-	-
2024	Муниципальный район «Калганский район», сельское поселение «Шивийское»	0,02	МПС с. Калга	0,02	28,41	Комплекс по сортировке ТКО в г. Краснокаменске	0,02	149,71	Полигон ТКО г. Краснокаменск (ООО "АТТ")	0,01	1,37	-	-	-
2024	Муниципальный район «Карымский район», городское поселение «Дарасунское»	1,62	-	-	-	-	-	-	Свалка ТКО пгт. Карымское (ООО "Бизнес-Консалт")	1,62	70,23	-	-	-
2024	Муниципальный район «Карымский район», городское поселение «Карымское»	3,49	-	-	-	-	-	-	Свалка ТКО пгт. Карымское (ООО "Бизнес-Консалт")	3,49	31,33	-	-	-
2024	Муниципальный район «Карымский район», городское поселение «Курорт-Дарасунское»	0,58	-	-	-	-	-	-	Свалка ТКО пгт. Карымское (ООО "Бизнес-Консалт")	0,58	103,62	-	-	-
2024	Муниципальный район «Карымский район», сельское поселение «Адриановское»	0,20	-	-	-	-	-	-	Свалка ТКО пгт. Карымское (ООО "Бизнес-Консалт")	0,20	37,17	-	-	-
2024	Муниципальный район «Карымский район», сельское поселение «Большетуринское»	0,32	-	-	-	-	-	-	Свалка ТКО пгт. Карымское (ООО "Бизнес-Консалт")	0,32	31,36	-	-	-
2024	Муниципальный район «Карымский район», сельское поселение «Жимбиринское»	0,07	-	-	-	-	-	-	Свалка ТКО пгт. Карымское (ООО "Бизнес-Консалт")	0,07	46,87	-	-	-
2024	Муниципальный район «Карымский район», сельское поселение «Кадахтинское»	0,21	-	-	-	-	-	-	Свалка ТКО пгт. Карымское (ООО "Бизнес-Консалт")	0,21	13,89	-	-	-
2024	Муниципальный район «Карымский район», сельское поселение «Кайдаловское»	0,14	-	-	-	-	-	-	Свалка ТКО пгт. Карымское (ООО "Бизнес-Консалт")	0,14	36,19	-	-	-
2024	Муниципальный район «Карымский район», сельское поселение «Маякинское»	0,11	-	-	-	-	-	-	Свалка ТКО пгт. Карымское (ООО "Бизнес-Консалт")	0,11	25,78	-	-	-
2024	Муниципальный район «Карымский район», сельское поселение «Нарын-Талачинское»	0,14	-	-	-	-	-	-	Свалка ТКО пгт. Карымское (ООО "Бизнес-Консалт")	0,14	68,69	-	-	-
2024	Муниципальный район «Карымский район», сельское поселение «Новодоронинское»	0,06	-	-	-	-	-	-	Свалка ТКО пгт. Карымское (ООО "Бизнес-Консалт")	0,06	45,92	-	-	-
2024	Муниципальный район «Карымский район», сельское поселение «Тыргетуйское»	0,42	-	-	-	-	-	-	Свалка ТКО пгт. Карымское (ООО "Бизнес-Консалт")	0,42	58,53	-	-	-
2024	Муниципальный район «Карымский район», сельское поселение «Урулюнгское»	0,58	-	-	-	-	-	-	Свалка ТКО пгт. Карымское (ООО "Бизнес-Консалт")	0,58	45,04	-	-	-
2024	Муниципальный район «Красночикойский район», сельское поселение «Альбитуйское»	0,07	-	-	-	-	-	-	Свалка ТКО с. Красный Чикой (ООО "ЭКО-Альянс")	0,07	57,47	-	-	-
2024	Муниципальный район «Красночикойский район», сельское поселение «Архангельское»	0,09	-	-	-	-	-	-	Свалка ТКО с. Красный Чикой (ООО "ЭКО-Альянс")	0,09	19,79	-	-	-

Год	Муниципальное образование/часть муниципального образования	Масса образованных ТКО (тыс.тонн)*	Мусороперегрузочная станция/площадка временного накопления			Объект обработки			Объект размещения			Объект обезвреживания		
			наименование	масса поступивших отходов (тыс.тонн)*	средняя дистанция до объекта по маршрутам района (км)	наименование	масса поступивших отходов (тыс.тонн)*	средняя дистанция до объекта по маршрутам района (км)	наименование	масса поступивших отходов (тыс.тонн)*	средняя дистанция до объекта по маршрутам района (км)	наименование	масса поступивших отходов (тыс.тонн)*	средняя дистанция до объекта по маршрутам района (км)
2024	Муниципальный район «Красночикойский район», сельское поселение «Байхорское»	0,15	-	-	-	-	-	-	Свалка ТКО с. Красный Чикой (ООО "ЭКО-Альянс")	0,15	23,69	-	-	-
2024	Муниципальный район «Красночикойский район», сельское поселение «Верхнещергольджинское»	0,08	-	-	-	-	-	-	Свалка ТКО с. Красный Чикой (ООО "ЭКО-Альянс")	0,08	45,27	-	-	-
2024	Муниципальный район «Красночикойский район», сельское поселение «Жипдойское»	0,14	-	-	-	-	-	-	Свалка ТКО с. Красный Чикой (ООО "ЭКО-Альянс")	0,14	96,78	-	-	-
2024	Муниципальный район «Красночикойский район», сельское поселение «Захаровское»	0,19	-	-	-	-	-	-	Свалка ТКО с. Красный Чикой (ООО "ЭКО-Альянс")	0,19	72,34	-	-	-
2024	Муниципальный район «Красночикойский район», сельское поселение «Конкинское»	0,03	-	-	-	-	-	-	Свалка ТКО с. Красный Чикой (ООО "ЭКО-Альянс")	0,03	108,48	-	-	-
2024	Муниципальный район «Красночикойский район», сельское поселение «Коротковское»	0,26	-	-	-	-	-	-	Свалка ТКО с. Красный Чикой (ООО "ЭКО-Альянс")	0,26	41,31	-	-	-
2024	Муниципальный район «Красночикойский район», сельское поселение «Красночикойское»	1,67	-	-	-	-	-	-	Свалка ТКО с. Красный Чикой (ООО "ЭКО-Альянс")	1,67	30,48	-	-	-
2024	Муниципальный район «Красночикойский район», сельское поселение «Малоархангельское»	0,18	-	-	-	-	-	-	Свалка ТКО с. Красный Чикой (ООО "ЭКО-Альянс")	0,18	18,82	-	-	-
2024	Муниципальный район «Красночикойский район», сельское поселение «Ургукское»	0,21	-	-	-	-	-	-	Свалка ТКО с. Красный Чикой (ООО "ЭКО-Альянс")	0,21	100,05	-	-	-
2024	Муниципальный район «Красночикойский район», сельское поселение «Черемховское»	0,18	-	-	-	-	-	-	Свалка ТКО с. Красный Чикой (ООО "ЭКО-Альянс")	0,18	133,85	-	-	-
2024	Муниципальный район «Красночикойский район», сельское поселение «Пимбилиское»	0,09	-	-	-	-	-	-	Свалка ТКО с. Красный Чикой (ООО "ЭКО-Альянс")	0,09	74,24	-	-	-
2024	Муниципальный район «Кыринский район», сельское поселение «Адаганское»	0,11	-	-	-	-	-	-	Свалка ТКО с. Кыра	0,11	47,78	-	-	-
2024	Муниципальный район «Кыринский район», сельское поселение «Билютуйское»	0,12	-	-	-	-	-	-	Свалка ТКО с. Кыра	0,12	40,24	-	-	-
2024	Муниципальный район «Кыринский район», сельское поселение «Верхне-Ульхунское»	0,14	-	-	-	-	-	-	Свалка ТКО с. Кыра	0,14	58,60	-	-	-
2024	Муниципальный район «Кыринский район», сельское поселение «Гаваньское»	0,05	-	-	-	-	-	-	Свалка ТКО с. Кыра	0,05	23,00	-	-	-
2024	Муниципальный район «Кыринский район», сельское поселение «Кыринское»	0,81	-	-	-	-	-	-	Свалка ТКО с. Кыра	0,81	15,24	-	-	-
2024	Муниципальный район «Кыринский район», сельское поселение «Любавинское»	0,14	-	-	-	-	-	-	Свалка ТКО с. Кыра	0,14	32,44	-	-	-
2024	Муниципальный район «Кыринский район», сельское поселение «Мангутское»	0,45	-	-	-	-	-	-	Свалка ТКО с. Кыра	0,45	75,06	-	-	-
2024	Муниципальный район «Кыринский район», сельское поселение «Михайло-Павловское»	0,06	-	-	-	-	-	-	Свалка ТКО с. Кыра	0,06	105,18	-	-	-
2024	Муниципальный район «Кыринский район», сельское поселение «Мордойское»	0,07	-	-	-	-	-	-	Свалка ТКО с. Кыра	0,07	19,27	-	-	-
2024	Муниципальный район «Кыринский район», сельское поселение «Гарбальджейское»	0,05	-	-	-	-	-	-	Свалка ТКО с. Кыра	0,05	64,29	-	-	-
2024	Муниципальный район «Кыринский район», сельское поселение «Ульхун-Партионское»	0,10	-	-	-	-	-	-	Свалка ТКО с. Кыра	0,10	88,04	-	-	-
2024	Муниципальный район «Кыринский район», сельское поселение «Хапчерангинское»	0,13	-	-	-	-	-	-	Свалка ТКО с. Кыра	0,13	54,44	-	-	-
2024	Муниципальный район «Кыринский район», сельское поселение «Шумундинское»	0,03	-	-	-	-	-	-	Свалка ТКО с. Кыра	0,03	79,21	-	-	-
2024	Муниципальный район «Могойтуйский район», городское поселение «Могойтуй»	2,21	-	-	-	-	-	-	Свалка ТКО пгт. Могойтуй (ООО "ЭКО-Альянс")	2,21	42,61	-	-	-
2024	Муниципальный район «Могойтуйский район», сельское поселение «Аги-Хангил»	0,15	-	-	-	-	-	-	Свалка ТКО пгт. Могойтуй (ООО "ЭКО-Альянс")	0,15	30,86	-	-	-
2024	Муниципальный район «Могойтуйский район», сельское поселение «Боржигантай»	0,19	-	-	-	-	-	-	Свалка ТКО пгт. Могойтуй (ООО "ЭКО-Альянс")	0,19	86,60	-	-	-
2024	Муниципальный район «Могойтуйский район», сельское поселение «Догой»	0,17	-	-	-	-	-	-	Свалка ТКО пгт. Могойтуй (ООО "ЭКО-Альянс")	0,17	43,10	-	-	-
2024	Муниципальный район «Могойтуйский район», сельское поселение «Зугалай»	0,18	-	-	-	-	-	-	Свалка ТКО пгт. Могойтуй (ООО "ЭКО-Альянс")	0,18	23,97	-	-	-
2024	Муниципальный район «Могойтуйский район», сельское поселение «Кусеча»	0,16	-	-	-	-	-	-	Свалка ТКО пгт. Могойтуй (ООО "ЭКО-Альянс")	0,16	96,75	-	-	-
2024	Муниципальный район «Могойтуйский район», сельское поселение «Нуринск»	0,12	-	-	-	-	-	-	Свалка ТКО пгт. Могойтуй (ООО "ЭКО-Альянс")	0,12	78,64	-	-	-
2024	Муниципальный район «Могойтуйский район», сельское поселение «Ортуй»	0,15	-	-	-	-	-	-	Свалка ТКО пгт. Могойтуй (ООО "ЭКО-Альянс")	0,15	85,60	-	-	-
2024	Муниципальный район «Могойтуйский район», сельское поселение «Усть-Нарин»	0,07	-	-	-	-	-	-	Свалка ТКО пгт. Могойтуй (ООО "ЭКО-Альянс")	0,07	54,88	-	-	-

Год	Муниципальное образование/часть муниципального образования	Масса образованных ТКО (тыс.тонн)*	Мусороперегрузочная станция/площадка временного накопления			Объект обработки			Объект размещения			Объект обезвреживания		
			наименование	масса поступивших отходов (тыс.тонн)*	средняя дистанция до объекта по маршрутам района (км)	наименование	масса поступивших отходов (тыс.тонн)*	средняя дистанция до объекта по маршрутам района (км)	наименование	масса поступивших отходов (тыс.тонн)*	средняя дистанция до объекта по маршрутам района (км)	наименование	масса поступивших отходов (тыс.тонн)*	средняя дистанция до объекта по маршрутам района (км)
2024	Муниципальный район «Могойтуйский район», сельское поселение «Уцарбай»	0,17	-	-	-	-	-	-	Свалка ТКО пгт. Могойтуй (ООО "ЭКО-Альянс")	0,17	62,76	-	-	-
2024	Муниципальный район «Могойтуйский район», сельское поселение «Хара-Шибирь»	0,22	-	-	-	-	-	-	Свалка ТКО пгт. Могойтуй (ООО "ЭКО-Альянс")	0,22	37,65	-	-	-
2024	Муниципальный район «Могойтуйский район», сельское поселение «Хила»	0,30	-	-	-	-	-	-	Свалка ТКО пгт. Могойтуй (ООО "ЭКО-Альянс")	0,30	84,19	-	-	-
2024	Муниципальный район «Могойтуйский район», сельское поселение «Цаган-Ола»	0,16	-	-	-	-	-	-	Свалка ТКО пгт. Могойтуй (ООО "ЭКО-Альянс")	0,16	44,33	-	-	-
2024	Муниципальный район «Могойтуйский район», сельское поселение «Цаган-Челутай»	0,31	-	-	-	-	-	-	Свалка ТКО пгт. Могойтуй (ООО "ЭКО-Альянс")	0,31	68,99	-	-	-
2024	Муниципальный район «Могойтуйский район», сельское поселение «Цугол»	0,21	-	-	-	-	-	-	Свалка ТКО пгт. Могойтуй (ООО "ЭКО-Альянс")	0,21	74,08	-	-	-
2024	Муниципальный район «Могочинский район», городское поселение «Амазарское»	0,86	-	-	-	-	-	-	Свалка ТКО г. Могоча (ООО "Полигон-2")	0,86	183,98	-	-	-
2024	Муниципальный район «Могочинский район», городское поселение «Давендинское»	0,26	-	-	-	-	-	-	Свалка ТКО г. Могоча (ООО "Полигон-2")	0,26	62,26	-	-	-
2024	Муниципальный район «Могочинский район», городское поселение «Ключевское»	0,28	-	-	-	-	-	-	Свалка ТКО г. Могоча (ООО "Полигон-2")	0,28	41,52	-	-	-
2024	Муниципальный район «Могочинский район», городское поселение «Кюсньское»	0,51	-	-	-	-	-	-	Свалка ТКО г. Могоча (ООО "Полигон-2")	0,51	194,60	-	-	-
2024	Муниципальный район «Могочинский район», городское поселение «Могочинское»	6,06	-	-	-	-	-	-	Свалка ТКО г. Могоча (ООО "Полигон-2")	6,06	73,68	-	-	-
2024	Муниципальный район «Могочинский район», сельское поселение «Сретинское»	0,36	-	-	-	-	-	-	Свалка ТКО г. Могоча (ООО "Полигон-2")	0,36	148,35	-	-	-
2024	Муниципальный район «Могочинский район», сельское поселение «Семиозёрнинское»	0,28	-	-	-	-	-	-	Свалка ТКО г. Могоча (ООО "Полигон-2")	0,28	64,10	-	-	-
2024	Муниципальный район «Нерчинский район», городское поселение «Нерчинское»	4,16	-	-	-	-	-	-	Свалка ТКО г. Шилка (ООО "ЭКО-Альянс")	4,16	60,85	-	-	-
2024	Муниципальный район «Нерчинский район», городское поселение «Приисковое»	0,37	-	-	-	-	-	-	Свалка ТКО г. Шилка (ООО "ЭКО-Альянс")	0,37	63,00	-	-	-
2024	Муниципальный район «Нерчинский район», сельское поселение «Андрониковское»	0,04	-	-	-	-	-	-	Свалка ТКО г. Шилка (ООО "ЭКО-Альянс")	0,04	85,20	-	-	-
2024	Муниципальный район «Нерчинский район», сельское поселение «Бишигинское»	0,07	-	-	-	-	-	-	Свалка ТКО г. Шилка (ООО "ЭКО-Альянс")	0,07	45,47	-	-	-
2024	Муниципальный район «Нерчинский район», сельское поселение «Верхнеключевское»	0,07	-	-	-	-	-	-	Свалка ТКО г. Шилка (ООО "ЭКО-Альянс")	0,07	70,22	-	-	-
2024	Муниципальный район «Нерчинский район», сельское поселение «Верхнесумыкейское»	0,04	-	-	-	-	-	-	Свалка ТКО г. Шилка (ООО "ЭКО-Альянс")	0,04	62,25	-	-	-
2024	Муниципальный район «Нерчинский район», сельское поселение «Зареченское»	0,24	-	-	-	-	-	-	Свалка ТКО г. Шилка (ООО "ЭКО-Альянс")	0,24	54,02	-	-	-
2024	Муниципальный район «Нерчинский район», сельское поселение «Знаменское»	0,23	-	-	-	-	-	-	Свалка ТКО г. Шилка (ООО "ЭКО-Альянс")	0,23	85,67	-	-	-
2024	Муниципальный район «Нерчинский район», сельское поселение «Зюльзинское»	0,28	-	-	-	-	-	-	Свалка ТКО г. Шилка (ООО "ЭКО-Альянс")	0,28	130,61	-	-	-
2024	Муниципальный район «Нерчинский район», сельское поселение «Илимское»	0,10	-	-	-	-	-	-	Свалка ТКО г. Шилка (ООО "ЭКО-Альянс")	0,10	72,27	-	-	-
2024	Муниципальный район «Нерчинский район», сельское поселение «Нижнеключевское»	0,09	-	-	-	-	-	-	Свалка ТКО г. Шилка (ООО "ЭКО-Альянс")	0,09	64,75	-	-	-
2024	Муниципальный район «Нерчинский район», сельское поселение «Олекинское»	0,12	-	-	-	-	-	-	Свалка ТКО г. Шилка (ООО "ЭКО-Альянс")	0,12	84,15	-	-	-
2024	Муниципальный район «Нерчинский район», сельское поселение «Олинское»	0,15	-	-	-	-	-	-	Свалка ТКО г. Шилка (ООО "ЭКО-Альянс")	0,15	101,93	-	-	-
2024	Муниципальный район «Нерчинский район», сельское поселение «Пешковское»	0,17	-	-	-	-	-	-	Свалка ТКО г. Шилка (ООО "ЭКО-Альянс")	0,17	76,80	-	-	-
2024	Нерчинско-Заводский муниципальный округ, (бывшее сельское поселение «Артинское»)******	0,13	МПС с. Калга	0,13	149,76	Комплекс по сортировке ТКО в г. Краснокаменске	0,13	149,71	Полигон ТКО г. Краснокаменск (ООО "АТТ")	0,09	1,37	-	-	-
2024	Нерчинско-Заводский муниципальный округ, (бывшее сельское поселение «Больше-Зерентуйское»)******	0,13	МПС с. Калга	0,13	136,21	Комплекс по сортировке ТКО в г. Краснокаменске	0,13	149,71	Полигон ТКО г. Краснокаменск (ООО "АТТ")	0,09	1,37	-	-	-
2024	Нерчинско-Заводский муниципальный округ, (бывшее сельское поселение «Булдурийское»)******	0,09	МПС с. Калга	0,09	101,43	Комплекс по сортировке ТКО в г. Краснокаменске	0,09	149,71	Полигон ТКО г. Краснокаменск (ООО "АТТ")	0,07	1,37	-	-	-
2024	Нерчинско-Заводский муниципальный округ, (бывшее сельское поселение «Георгиевское»)******	0,04	МПС с. Калга	0,04	90,11	Комплекс по сортировке ТКО в г. Краснокаменске	0,04	149,71	Полигон ТКО г. Краснокаменск (ООО "АТТ")	0,02	1,37	-	-	-
2024	Нерчинско-Заводский муниципальный округ, (бывшее сельское поселение «Горбуновское»)******	0,04	МПС с. Калга	0,04	91,13	Комплекс по сортировке ТКО в г. Краснокаменске	0,04	149,71	Полигон ТКО г. Краснокаменск (ООО "АТТ")	0,03	1,37	-	-	-
2024	Нерчинско-Заводский муниципальный округ, (бывшее сельское поселение «Горно-Зерентуйское»)******	0,12	МПС с. Калга	0,12	65,50	Комплекс по сортировке ТКО в г. Краснокаменске	0,12	149,71	Полигон ТКО г. Краснокаменск (ООО "АТТ")	0,09	1,37	-	-	-

Год	Муниципальное образование/часть муниципального образования	Масса образованных ТКО (тыс.тонн)*	Мусороперегрузочная станция/площадка временного накопления			Объект обработки			Объект размещения			Объект обезвреживания		
			наименование	масса поступивших отходов (тыс.тонн)*	средняя дистанция до объекта по маршрутам района (км)	наименование	масса поступивших отходов (тыс.тонн)*	средняя дистанция до объекта по маршрутам района (км)	наименование	масса поступивших отходов (тыс.тонн)*	средняя дистанция до объекта по маршрутам района (км)	наименование	масса поступивших отходов (тыс.тонн)*	средняя дистанция до объекта по маршрутам района (км)
2024	Нерчинско-Заводский муниципальный округ, (бывшее сельское поселение «Ивановское»)******	0,09	МПС с. Калга	0,09	76,71	Комплекс по сортировке ТКО в г. Краснокаменске	0,09	149,71	Полигон ТКО г. Краснокаменск (ООО "АТТ")	0,07	1,37	-	-	-
2024	Нерчинско-Заводский муниципальный округ, (бывшее сельское поселение «Михайловское»)******	0,09	МПС с. Калга	0,09	46,64	Комплекс по сортировке ТКО в г. Краснокаменске	0,09	149,71	Полигон ТКО г. Краснокаменск (ООО "АТТ")	0,06	1,37	-	-	-
2024	Нерчинско-Заводский муниципальный округ, (бывшее сельское поселение «Нерчинско-Заводское»)******	0,54	МПС с. Калга	0,54	85,28	Комплекс по сортировке ТКО в г. Краснокаменске	0,54	149,71	Полигон ТКО г. Краснокаменск (ООО "АТТ")	0,38	1,37	-	-	-
2024	Нерчинско-Заводский муниципальный округ, (бывшее сельское поселение «Одочинское»)******	0,06	МПС с. Калга	0,06	101,05	Комплекс по сортировке ТКО в г. Краснокаменске	0,06	149,71	Полигон ТКО г. Краснокаменск (ООО "АТТ")	0,04	1,37	-	-	-
2024	Нерчинско-Заводский муниципальный округ, (бывшее сельское поселение «Уров-Ключевское»)******	0,05	МПС с. Калга	0,05	136,04	Комплекс по сортировке ТКО в г. Краснокаменске	0,05	149,71	Полигон ТКО г. Краснокаменск (ООО "АТТ")	0,04	1,37	-	-	-
2024	Нерчинско-Заводский муниципальный округ, (бывшее сельское поселение «Чапино-Ильдиканское»)******	0,06	МПС с. Калга	0,06	32,14	Комплекс по сортировке ТКО в г. Краснокаменске	0,06	149,71	Полигон ТКО г. Краснокаменск (ООО "АТТ")	0,04	1,37	-	-	-
2024	Нерчинско-Заводский муниципальный округ, (бывшее сельское поселение «Широковское»)******	0,07	МПС с. Калга	0,07	91,20	Комплекс по сортировке ТКО в г. Краснокаменске	0,07	149,71	Полигон ТКО г. Краснокаменск (ООО "АТТ")	0,05	1,37	-	-	-
2024	Нерчинско-Заводский муниципальный округ, (бывшее сельское поселение «Яблоновое»)******	0,08	МПС с. Калга	0,08	27,99	Комплекс по сортировке ТКО в г. Краснокаменске	0,08	149,71	Полигон ТКО г. Краснокаменск (ООО "АТТ")	0,06	1,37	-	-	-
2024	Муниципальный район «Оловяннинский район», городское поселение «Золоторечье»	0,19	МПС г. Борзя	0,19	117,88	Комплекс по сортировке ТКО в г. Краснокаменске	0,19	168,53	Полигон ТКО г. Краснокаменск (ООО "АТТ")	0,14	1,37	-	-	-
2024	Муниципальный район «Оловяннинский район», городское поселение «Калангуйское»	0,40	МПС г. Борзя	0,40	106,94	Комплекс по сортировке ТКО в г. Краснокаменске	0,40	168,53	Полигон ТКО г. Краснокаменск (ООО "АТТ")	0,28	1,37	-	-	-
2024	Муниципальный район «Оловяннинский район», городское поселение «Оловяннинское»	1,64	МПС г. Борзя	1,64	172,71	Комплекс по сортировке ТКО в г. Краснокаменске	1,64	168,53	Полигон ТКО г. Краснокаменск (ООО "АТТ")	1,15	1,37	-	-	-
2024	Муниципальный район «Оловяннинский район», городское поселение «Ясногорское»	1,74	МПС г. Борзя	1,74	121,88	Комплекс по сортировке ТКО в г. Краснокаменске	1,74	168,53	Полигон ТКО г. Краснокаменск (ООО "АТТ")	1,22	1,37	-	-	-
2024	Муниципальный район «Оловяннинский район», сельское поселение «Безречинское»	0,07	МПС г. Борзя	0,07	69,33	Комплекс по сортировке ТКО в г. Краснокаменске	0,07	168,53	Полигон ТКО г. Краснокаменск (ООО "АТТ")	0,05	1,37	-	-	-
2024	Муниципальный район «Оловяннинский район», сельское поселение «Булумское»	0,08	МПС г. Борзя	0,08	117,22	Комплекс по сортировке ТКО в г. Краснокаменске	0,08	168,53	Полигон ТКО г. Краснокаменск (ООО "АТТ")	0,06	1,37	-	-	-
2024	Муниципальный район «Оловяннинский район», сельское поселение «Бурулятуйское»	0,12	МПС г. Борзя	0,12	122,03	Комплекс по сортировке ТКО в г. Краснокаменске	0,12	168,53	Полигон ТКО г. Краснокаменск (ООО "АТТ")	0,08	1,37	-	-	-
2024	Муниципальный район «Оловяннинский район», сельское поселение «Долгокачинское»	0,14	МПС г. Борзя	0,14	135,94	Комплекс по сортировке ТКО в г. Краснокаменске	0,14	168,53	Полигон ТКО г. Краснокаменск (ООО "АТТ")	0,10	1,37	-	-	-
2024	Муниципальный район «Оловяннинский район», сельское поселение «Единенское»	0,12	МПС г. Борзя	0,12	187,30	Комплекс по сортировке ТКО в г. Краснокаменске	0,12	168,53	Полигон ТКО г. Краснокаменск (ООО "АТТ")	0,08	1,37	-	-	-
2024	Муниципальный район «Оловяннинский район», сельское поселение «Мирнинское»	0,18	МПС г. Борзя	0,18	87,02	Комплекс по сортировке ТКО в г. Краснокаменске	0,18	168,53	Полигон ТКО г. Краснокаменск (ООО "АТТ")	0,12	1,37	-	-	-
2024	Муниципальный район «Оловяннинский район», сельское поселение «Ононское»	0,12	МПС г. Борзя	0,12	144,70	Комплекс по сортировке ТКО в г. Краснокаменске	0,12	168,53	Полигон ТКО г. Краснокаменск (ООО "АТТ")	0,09	1,37	-	-	-
2024	Муниципальный район «Оловяннинский район», сельское поселение «Степнинское»	0,32	МПС г. Борзя	0,32	154,15	Комплекс по сортировке ТКО в г. Краснокаменске	0,32	168,53	Полигон ТКО г. Краснокаменск (ООО "АТТ")	0,23	1,37	-	-	-
2024	Муниципальный район «Оловяннинский район», сельское поселение «Тургинское»	0,08	МПС г. Борзя	0,08	111,02	Комплекс по сортировке ТКО в г. Краснокаменске	0,08	168,53	Полигон ТКО г. Краснокаменск (ООО "АТТ")	0,06	1,37	-	-	-
2024	Муниципальный район «Оловяннинский район», сельское поселение «Улан-Цацыкское»	0,05	МПС г. Борзя	0,05	92,45	Комплекс по сортировке ТКО в г. Краснокаменске	0,05	168,52	Полигон ТКО г. Краснокаменск (ООО "АТТ")	0,03	1,37	-	-	-
2024	Муниципальный район «Оловяннинский район», сельское поселение «Улятуйское»	0,15	МПС г. Борзя	0,15	151,16	Комплекс по сортировке ТКО в г. Краснокаменске	0,15	168,53	Полигон ТКО г. Краснокаменск (ООО "АТТ")	0,10	1,37	-	-	-
2024	Муниципальный район «Оловяннинский район», сельское поселение «Уртуйское»	0,12	МПС г. Борзя	0,12	91,10	Комплекс по сортировке ТКО в г. Краснокаменске	0,12	168,53	Полигон ТКО г. Краснокаменск (ООО "АТТ")	0,08	1,37	-	-	-
2024	Муниципальный район «Оловяннинский район», сельское поселение «Хада-Булакское»	0,17	МПС г. Борзя	0,17	57,36	Комплекс по сортировке ТКО в г. Краснокаменске	0,17	168,53	Полигон ТКО г. Краснокаменск (ООО "АТТ")	0,12	1,37	-	-	-
2024	Муниципальный район «Оловяннинский район», сельское поселение «Хара-Быркинское»	0,07	МПС г. Борзя	0,07	115,56	Комплекс по сортировке ТКО в г. Краснокаменске	0,07	168,53	Полигон ТКО г. Краснокаменск (ООО "АТТ")	0,05	1,37	-	-	-
2024	Муниципальный район «Оловяннинский район», сельское поселение «Ясинское»	1,64	МПС г. Борзя	1,64	110,23	Комплекс по сортировке ТКО в г. Краснокаменске	1,64	168,53	Полигон ТКО г. Краснокаменск (ООО "АТТ")	1,14	1,37	-	-	-
2024	Муниципальный район «Ононский район», сельское поселение «Большевистское»	0,13	-	-	-	-	-	-	Свалка ТКО пгт. Агинское (ООО "ЭКО-Альянс")	0,13	138,00	-	-	-
2024	Муниципальный район «Ононский район», сельское поселение «Буйлесанское»	0,09	-	-	-	-	-	-	Свалка ТКО пгт. Агинское (ООО "ЭКО-Альянс")	0,09	124,38	-	-	-
2024	Муниципальный район «Ононский район», сельское поселение «Верхнецасучейское»	0,14	-	-	-	-	-	-	Свалка ТКО пгт. Агинское (ООО "ЭКО-Альянс")	0,14	91,94	-	-	-
2024	Муниципальный район «Ононский район», сельское поселение «Дурулгуйское»	0,13	-	-	-	-	-	-	Свалка ТКО пгт. Агинское (ООО "ЭКО-Альянс")	0,13	161,73	-	-	-
2024	Муниципальный район «Ононский район», сельское поселение «Ималкинское»	0,07	-	-	-	-	-	-	Свалка ТКО пгт. Агинское (ООО "ЭКО-Альянс")	0,07	141,85	-	-	-
2024	Муниципальный район «Ононский район», сельское поселение «Кулусутайское»	0,09	-	-	-	-	-	-	Свалка ТКО пгт. Агинское (ООО "ЭКО-Альянс")	0,09	144,92	-	-	-

Год	Муниципальное образование/часть муниципального образования	Масса образованных ТКО (тыс.тонн)*	Мусороперегрузочная станция/площадка временного накопления			Объект обработки			Объект размещения			Объект обезвреживания		
			наименование	масса поступивших отходов (тыс.тонн)*	средняя дистанция до объекта по маршрутам района (км)	наименование	масса поступивших отходов (тыс.тонн)*	средняя дистанция до объекта по маршрутам района (км)	наименование	масса поступивших отходов (тыс.тонн)*	средняя дистанция до объекта по маршрутам района (км)	наименование	масса поступивших отходов (тыс.тонн)*	средняя дистанция до объекта по маршрутам района (км)
2024	Муниципальный район «Ононский район», сельское поселение «Нижнеиреучейское»	0,59	-	-	-	-	-	-	Свалка ТКО пгт. Агинское (ООО "ЭКО-Альянс")	0,59	98,81	-	-	-
2024	Муниципальный район «Ононский район», сельское поселение «Ононгинское»	0,10	-	-	-	-	-	-	Свалка ТКО пгт. Агинское (ООО "ЭКО-Альянс")	0,10	128,90	-	-	-
2024	Муниципальный район «Ононский район», сельское поселение «Тут-Хилгуйское»	0,14	-	-	-	-	-	-	Свалка ТКО пгт. Агинское (ООО "ЭКО-Альянс")	0,14	167,58	-	-	-
2024	Муниципальный район «Ононский район», сельское поселение «Холуй-Базинское»	0,08	-	-	-	-	-	-	Свалка ТКО пгт. Агинское (ООО "ЭКО-Альянс")	0,08	146,82	-	-	-
2024	Муниципальный район «Ононский район», сельское поселение «Чиндантское»	0,12	-	-	-	-	-	-	Свалка ТКО пгт. Агинское (ООО "ЭКО-Альянс")	0,12	126,45	-	-	-
2024	Муниципальный район «Петровск-Забайкальский район», *городское поселение «Новогавриловское»*	0,62	-	-	-	-	-	-	Свалка ТКО г. Петровск-*Забайкальский* (ООО "Полигон-2")	0,62	46,80	-	-	-
2024	Муниципальный район «Петровск-Забайкальский район», сельское поселение «Балягы-Катангарское»	0,01	-	-	-	-	-	-	Свалка ТКО г. Петровск-Забайкальский (ООО "Полигон-2")	0,01	22,80	-	-	-
2024	Муниципальный район «Петровск-Забайкальский район», сельское поселение «Балягинское»	0,53	-	-	-	-	-	-	Свалка ТКО г. Петровск-Забайкальский (ООО "Полигон-2")	0,53	38,43	-	-	-
2024	Муниципальный район «Петровск-Забайкальский район», сельское поселение «Зугмарское»	0,04	-	-	-	-	-	-	Свалка ТКО г. Петровск-Забайкальский (ООО "Полигон-2")	0,04	38,16	-	-	-
2024	Муниципальный район «Петровск-Забайкальский район», сельское поселение «Китаевское»	0,12	-	-	-	-	-	-	Свалка ТКО г. Петровск-Забайкальский (ООО "Полигон-2")	0,12	69,09	-	-	-
2024	Муниципальный район «Петровск-Забайкальский район», сельское поселение «Катангарское»	0,08	-	-	-	-	-	-	Свалка ТКО г. Петровск-Забайкальский (ООО "Полигон-2")	0,08	82,23	-	-	-
2024	Муниципальный район «Петровск-Забайкальский район», сельское поселение «Малетинское»	0,68	-	-	-	-	-	-	Свалка ТКО г. Петровск-Забайкальский (ООО "Полигон-2")	0,68	79,60	-	-	-
2024	Муниципальный район «Петровск-Забайкальский район», сельское поселение «Песчанское»	0,10	-	-	-	-	-	-	Свалка ТКО г. Петровск-Забайкальский (ООО "Полигон-2")	0,10	94,50	-	-	-
2024	Муниципальный район «Петровск-Забайкальский район», сельское поселение «Тарбагатайское»	0,42	-	-	-	-	-	-	Свалка ТКО г. Петровск-Забайкальский (ООО "Полигон-2")	0,42	32,02	-	-	-
2024	Муниципальный район «Петровск-Забайкальский район», *сельское поселение «Толбагинское»*	0,13	-	-	-	-	-	-	Свалка ТКО г. Петровск-*Забайкальский* (ООО "Полигон-2")	0,13	45,02	-	-	-
2024	Муниципальный район «Петровск-Забайкальский район», сельское поселение «Усть-Оборское»	0,11	-	-	-	-	-	-	Свалка ТКО г. Петровск-Забайкальский (ООО "Полигон-2")	0,11	52,05	-	-	-
2024	Муниципальный район «Петровск-Забайкальский район», сельское поселение «Харауэское»	0,12	-	-	-	-	-	-	Свалка ТКО г. Петровск-Забайкальский (ООО "Полигон-2")	0,12	43,09	-	-	-
2024	Муниципальный район «Петровск-Забайкальский район», сельское поселение «Хохотуйское»	0,26	-	-	-	-	-	-	Свалка ТКО г. Петровск-Забайкальский (ООО "Полигон-2")	0,26	75,80	-	-	-
2024	Муниципальный район «Сретенский район», городское поселение «Кокуйское»	1,93	-	-	-	-	-	-	Свалка ТКО г. Сретенск (ООО "Бизнес-Консалт")	1,93	50,75	-	-	-
2024	Муниципальный район «Сретенский район», городское поселение «Сретенское»	2,07	-	-	-	-	-	-	Свалка ТКО г. Сретенск (ООО "Бизнес-Консалт")	2,07	49,63	-	-	-
2024	Муниципальный район «Сретенский район», городское *поселение «Усть-Карское»*	0,28	-	-	-	-	-	-	Свалка ТКО г. Сретенск (ООО "Бизнес-Консалт")	0,28	392,12	-	-	-
2024	Муниципальный район «Сретенский район», сельское поселение «Алиянское»	0,09	-	-	-	-	-	-	Свалка ТКО г. Сретенск (ООО "Бизнес-Консалт")	0,09	18,68	-	-	-
2024	Муниципальный район «Сретенский район», сельское поселение «Ботовское»	0,06	-	-	-	-	-	-	Свалка ТКО г. Сретенск (ООО "Бизнес-Консалт")	0,06	114,06	-	-	-
2024	Муниципальный район «Сретенский район», сельское поселение «Верхне-Куэнгинское»	0,10	-	-	-	-	-	-	Свалка ТКО г. Сретенск (ООО "Бизнес-Консалт")	0,10	84,46	-	-	-
2024	Муниципальный район «Сретенский район», сельское поселение «Дунаевское»	0,24	-	-	-	-	-	-	Свалка ТКО г. Сретенск (ООО "Бизнес-Консалт")	0,24	70,85	-	-	-
2024	Муниципальный район «Сретенский район», сельское поселение «Молодовское»	0,09	-	-	-	-	-	-	Свалка ТКО г. Сретенск (ООО "Бизнес-Консалт")	0,09	25,57	-	-	-

Год	Муниципальное образование/часть муниципального образования	Масса образованных ТКО (тыс.тонн)*	Мусороперегрузочная станция/площадка временного накопления			Объект обработки			Объект размещения			Объект обезвреживания		
			наименование	масса поступивших отходов (тыс.тонн)*	средняя дистанция до объекта по маршрутам района (км)	наименование	масса поступивших отходов (тыс.тонн)*	средняя дистанция до объекта по маршрутам района (км)	наименование	масса поступивших отходов (тыс.тонн)*	средняя дистанция до объекта по маршрутам района (км)	наименование	масса поступивших отходов (тыс.тонн)*	средняя дистанция до объекта по маршрутам района (км)
2024	Муниципальный район «Сретенский район», сельское поселение «Усть-Наринзорское»	0,08	-	-	-	-	-	-	Свалка ТКО г. Сретенск (ООО "Бизнес-Консалт")	0,08	38,15	-	-	-
2024	Муниципальный район «Сретенский район», сельское поселение «Фирсовское»	0,12	-	-	-	-	-	-	Свалка ТКО г. Сретенск (ООО "Бизнес-Консалт")	0,12	51,08	-	-	-
2024	Муниципальный район «Сретенский район», сельское поселение «Чикичейское»	0,06	-	-	-	-	-	-	Свалка ТКО г. Сретенск (ООО "Бизнес-Консалт")	0,06	42,47	-	-	-
2024	Муниципальный район «Тунгиро-Олёкминский район», сельское поселение «Зареченское»	0,04	-	-	-	-	-	-	Свалка ТКО г. Могоча (ООО "Полигон-2")	0,04	109,24	-	-	-
2024	Муниципальный район «Тунгиро-Олёкминский район», сельское поселение «Тупикское»	0,18	-	-	-	-	-	-	Свалка ТКО г. Могоча (ООО "Полигон-2")	0,18	107,48	-	-	-
2024	Тунгокоченский муниципальный округ (бывшее городское поселение «Вершино-Дарасунское»)***	1,11	-	-	-	-	-	-	Свалка ТКО пгт. Вершино-Дарасунский (ООО "ЭКО-Альянс")	1,11	25,34	-	-	-
2024	Тунгокоченский муниципальный округ (бывшее сельское поселение «Верх-Усуглийское»)***	0,52	-	-	-	-	-	-	Свалка ТКО пгт. Вершино-Дарасунский (ООО "ЭКО-Альянс")	0,52	69,00	-	-	-
2024	Тунгокоченский муниципальный округ (бывшее сельское поселение «Кыкерское»)***	0,11	-	-	-	-	-	-	Свалка ТКО пгт. Вершино-Дарасунский (ООО "ЭКО-Альянс")	0,11	136,07	-	-	-
2024	Тунгокоченский муниципальный округ (бывшее сельское поселение «Нижнестанское»)***	0,15	-	-	-	-	-	-	Свалка ТКО пгт. Вершино-Дарасунский (ООО "ЭКО-Альянс")	0,15	33,50	-	-	-
2024	Тунгокоченский муниципальный округ (бывшее сельское поселение «Тунгокоченское»)***	0,14	-	-	-	-	-	-	Свалка ТКО пгт. Вершино-Дарасунский (ООО "ЭКО-Альянс")	0,14	188,34	-	-	-
2024	Тунгокоченский муниципальный округ (бывшее сельское поселение «Усть-Каренгинское»)***	0,02	-	-	-	-	-	-	Свалка ТКО пгт. Вершино-Дарасунский (ООО "ЭКО-Альянс")	0,02	181,55	-	-	-
2024	Тунгокоченский муниципальный округ (бывшее сельское поселение «Усуглийское»)***	0,19	-	-	-	-	-	-	Свалка ТКО пгт. Вершино-Дарасунский (ООО "ЭКО-Альянс")	0,19	79,08	-	-	-
2024	Муниципальный район «Улётовский район», городское поселение «Дровянское»	0,69	-	-	-	-	-	-	Свалка ТКО с. Улёты (ООО "ЭКО-Альянс")	0,69	119,99	-	-	-
2024	Муниципальный район «Улётовский район», сельское поселение «Аблатуйское»	0,10	-	-	-	-	-	-	Свалка ТКО с. Улёты (ООО "ЭКО-Альянс")	0,10	42,79	-	-	-
2024	Муниципальный район «Улётовский район», сельское поселение «Артинское»	0,10	-	-	-	-	-	-	Свалка ТКО с. Улёты (ООО "ЭКО-Альянс")	0,10	27,97	-	-	-
2024	Муниципальный район «Улётовский район», сельское поселение «Горекацанское»	0,15	-	-	-	-	-	-	Свалка ТКО с. Улёты (ООО "ЭКО-Альянс")	0,15	69,74	-	-	-
2024	Муниципальный район «Улётовский район», сельское поселение «Доронинское»	0,11	-	-	-	-	-	-	Свалка ТКО с. Улёты (ООО "ЭКО-Альянс")	0,11	41,63	-	-	-
2024	Муниципальный район «Улётовский район», сельское поселение «Ленинское»	0,08	-	-	-	-	-	-	Свалка ТКО с. Улёты (ООО "ЭКО-Альянс")	0,08	105,75	-	-	-
2024	Муниципальный район «Улётовский район», сельское поселение «Николаевское»	0,21	-	-	-	-	-	-	Свалка ТКО с. Улёты (ООО "ЭКО-Альянс")	0,21	88,14	-	-	-
2024	Муниципальный район «Улётовский район», сельское поселение «Тангинское»	0,23	-	-	-	-	-	-	Свалка ТКО с. Улёты (ООО "ЭКО-Альянс")	0,23	122,27	-	-	-
2024	Муниципальный район «Улётовский район», сельское поселение «Улётовское»	1,30	-	-	-	-	-	-	Свалка ТКО с. Улёты (ООО "ЭКО-Альянс")	1,30	34,21	-	-	-
2024	Муниципальный район «Улётовский район», сельское поселение «Хадактинское»	0,19	-	-	-	-	-	-	Свалка ТКО с. Улёты (ООО "ЭКО-Альянс")	0,19	25,53	-	-	-
2024	Муниципальный район «Хилокский район», городское поселение «Могзонское»	0,56	-	-	-	-	-	-	Свалка ТКО с. Улёты (ООО "ЭКО-Альянс")	0,56	95,78	-	-	-
2024	Муниципальный район «Хилокский район», городское поселение «Хилокское»	3,24	-	-	-	-	-	-	Свалка ТКО г. Хилок (ИП Андреевский В.А.)	3,24	21,11	-	-	-
2024	Муниципальный район «Хилокский район», сельское поселение «Бадинское»	0,87	-	-	-	-	-	-	Свалка ТКО г. Хилок (ИП Андреевский В.А.)	0,87	78,30	-	-	-
2024	Муниципальный район «Хилокский район», сельское поселение «Глинкинское»	0,04	-	-	-	-	-	-	Свалка ТКО г. Хилок (ИП Андреевский В.А.)	0,04	42,82	-	-	-
2024	Муниципальный район «Хилокский район», сельское поселение «Жипхегенское»	0,57	-	-	-	-	-	-	Свалка ТКО г. Хилок (ИП Андреевский В.А.)	0,57	52,19	-	-	-
2024	Муниципальный район «Хилокский район», сельское поселение «Закультинское»	0,11	-	-	-	-	-	-	Свалка ТКО г. Хилок (ИП Андреевский В.А.)	0,11	77,14	-	-	-
2024	Муниципальный район «Хилокский район», сельское поселение «Линево-Озерское»	0,56	-	-	-	-	-	-	Свалка ТКО г. Хилок (ИП Андреевский В.А.)	0,56	31,08	-	-	-

Год	Муниципальное образование/часть муниципального образования	Масса образованных ТКО (тыс.тонн)*	Мусороперегрузочная станция/площадка временного накопления			Объект обработки			Объект размещения			Объект обезвреживания		
			наименование	масса поступивших отходов (тыс.тонн)*	средняя дистанция до объекта по маршрутам района (км)	наименование	масса поступивших отходов (тыс.тонн)*	средняя дистанция до объекта по маршрутам района (км)	наименование	масса поступивших отходов (тыс.тонн)*	средняя дистанция до объекта по маршрутам района (км)	наименование	масса поступивших отходов (тыс.тонн)*	средняя дистанция до объекта по маршрутам района (км)
2024	Муниципальный район «Хилокский район», сельское поселение «Укурикское»	0,03	-	-	-	-	-	-	Свалка ТКО г. Хилок (ИП Андреевский В.А.)	0,03	112,47	-	-	-
2024	Муниципальный район «Хилокский район», сельское поселение «Харагунское»	0,43	-	-	-	-	-	-	Свалка ТКО г. Хилок (ИП Андреевский В.А.)	0,43	87,57	-	-	-
2024	Муниципальный район «Хилокский район», сельское поселение «Хилогосинское»	0,04	-	-	-	-	-	-	Свалка ТКО г. Хилок (ИП Андреевский В.А.)	0,04	34,11	-	-	-
2024	Муниципальный район «Хилокский район», сельское поселение «Хушенгинское»	0,27	-	-	-	-	-	-	Свалка ТКО г. Хилок (ИП Андреевский В.А.)	0,27	42,48	-	-	-
2024	Муниципальный район «Хилокский район», сельское поселение «Энгорокское»	0,02	-	-	-	-	-	-	Свалка ТКО г. Хилок (ИП Андреевский В.А.)	0,02	76,58	-	-	-
2024	Муниципальный район «Чернышевский район», городское поселение «Акшеново-Зиловское»	0,66	-	-	-	-	-	-	Свалка ТКО пгт. Чернышевск (ООО "Полигон-2")	0,66	96,11	-	-	-
2024	Муниципальный район «Чернышевский район», городское поселение «Букачачинское»	0,32	-	-	-	-	-	-	Свалка ТКО пгт. Чернышевск (ООО "Полигон-2")	0,32	84,54	-	-	-
2024	Муниципальный район «Чернышевский район», городское поселение «Жирекенское»	0,98	-	-	-	-	-	-	Свалка ТКО пгт. Чернышевск (ООО "Полигон-2")	0,98	76,60	-	-	-
2024	Муниципальный район «Чернышевский район», городское поселение «Чернышевское»	4,05	-	-	-	-	-	-	Свалка ТКО пгт. Чернышевск (ООО "Полигон-2")	4,05	22,40	-	-	-
2024	Муниципальный район «Чернышевский район», сельское поселение «Алеурское»	0,17	-	-	-	-	-	-	Свалка ТКО пгт. Чернышевск (ООО "Полигон-2")	0,17	5,84	-	-	-
2024	Муниципальный район «Чернышевский район», сельское поселение «Байгульское»	0,14	-	-	-	-	-	-	Свалка ТКО пгт. Чернышевск (ООО "Полигон-2")	0,14	47,67	-	-	-
2024	Муниципальный район «Чернышевский район», сельское поселение «Бушулейское»	0,06	-	-	-	-	-	-	Свалка ТКО пгт. Чернышевск (ООО "Полигон-2")	0,06	47,29	-	-	-
2024	Муниципальный район «Чернышевский район», сельское поселение «Гаурское»	0,07	-	-	-	-	-	-	Свалка ТКО пгт. Чернышевск (ООО "Полигон-2")	0,07	17,60	-	-	-
2024	Муниципальный район «Чернышевский район», сельское поселение «Иканское»	0,04	-	-	-	-	-	-	Свалка ТКО пгт. Чернышевск (ООО "Полигон-2")	0,04	30,21	-	-	-
2024	Муниципальный район «Чернышевский район», сельское поселение «Комсомольское»	0,27	-	-	-	-	-	-	Свалка ТКО пгт. Чернышевск (ООО "Полигон-2")	0,27	66,91	-	-	-
2024	Муниципальный район «Чернышевский район», сельское поселение «Курлыченское»	0,02	-	-	-	-	-	-	Свалка ТКО пгт. Чернышевск (ООО "Полигон-2")	0,02	34,26	-	-	-
2024	Муниципальный район «Чернышевский район», сельское поселение «Мильгидунское»	0,12	-	-	-	-	-	-	Свалка ТКО пгт. Чернышевск (ООО "Полигон-2")	0,12	32,19	-	-	-
2024	Муниципальный район «Чернышевский район», сельское поселение «Новоильинское»	0,04	-	-	-	-	-	-	Свалка ТКО пгт. Чернышевск (ООО "Полигон-2")	0,04	29,28	-	-	-
2024	Муниципальный район «Чернышевский район», сельское поселение «Новоодонское»	0,07	-	-	-	-	-	-	Свалка ТКО пгт. Чернышевск (ООО "Полигон-2")	0,07	61,12	-	-	-
2024	Муниципальный район «Чернышевский район», сельское поселение «Староодовское»	0,12	-	-	-	-	-	-	Свалка ТКО пгт. Чернышевск (ООО "Полигон-2")	0,12	41,27	-	-	-
2024	Муниципальный район «Чернышевский район», сельское поселение «Укурейское»	0,16	-	-	-	-	-	-	Свалка ТКО пгт. Чернышевск (ООО "Полигон-2")	0,16	33,75	-	-	-
2024	Муниципальный район «Чернышевский район», сельское поселение «Урюмское»	0,17	-	-	-	-	-	-	Свалка ТКО пгт. Чернышевск (ООО "Полигон-2")	0,17	133,76	-	-	-
2024	Муниципальный район «Чернышевский район», сельское поселение «Утанское»	0,24	-	-	-	-	-	-	Свалка ТКО пгт. Чернышевск (ООО "Полигон-2")	0,24	10,57	-	-	-
2024	Муниципальный район «Читинский район», городское поселение «Атамановское»	2,38	-	-	-	-	-	-	Свалка ТКО г. Чита (ООО "ЭКО-Альянс")	2,38	128,77	-	-	-
2024	Муниципальный район «Читинский район», городское поселение «Новокручининское»	2,25	-	-	-	-	-	-	Свалка ТКО г. Чита (ООО "ЭКО-Альянс")	2,25	100,79	-	-	-
2024	Муниципальный район «Читинский район», сельское поселение «Александровское»	0,17	-	-	-	-	-	-	Свалка ТКО г. Чита (ООО "ЭКО-Альянс")	0,17	76,04	-	-	-
2024	Муниципальный район «Читинский район», сельское поселение «Арахлейское»	0,57	-	-	-	-	-	-	Свалка ТКО г. Чита (ООО "ЭКО-Альянс")	0,57	108,24	-	-	-
2024	Муниципальный район «Читинский район», сельское поселение «Беклемишевское» (с. Беклемишево, с. Шакша)	0,28	-	-	-	-	-	-	Свалка ТКО г. Чита (ООО "ЭКО-Альянс")	0,28	106,52	-	-	-
2024	Муниципальный район «Читинский район», сельское поселение «Беклемишевское» (с. Ингень)	0,06	-	-	-	-	-	-	Свалка ТКО с. Улёты (ООО "ЭКО-Альянс")	0,06	135,40	-	-	-
2024	Муниципальный район «Читинский район», сельское поселение «Верх-Читинское»	0,37	-	-	-	-	-	-	Свалка ТКО г. Чита (ООО "ЭКО-Альянс")	0,37	66,02	-	-	-
2024	Муниципальный район «Читинский район», сельское поселение «Доминское»	1,42	-	-	-	-	-	-	Свалка ТКО г. Чита (ООО "ЭКО-Альянс")	1,42	55,69	-	-	-
2024	Муниципальный район «Читинский район», сельское поселение «Елизаветинское»	0,19	-	-	-	-	-	-	Свалка ТКО г. Чита (ООО "ЭКО-Альянс")	0,19	109,47	-	-	-
2024	Муниципальный район «Читинский район», сельское поселение «Засопкинское»	1,27	-	-	-	-	-	-	Свалка ТКО г. Чита (ООО "ЭКО-Альянс")	1,27	48,04	-	-	-

Год	Муниципальное образование/часть муниципального образования	Масса образованных ТКО (тыс.тонн)*	Мусороперегрузочная станция/площадка временного накопления			Объект обработки			Объект размещения			Объект обезвреживания		
			наименование	масса поступивших отходов (тыс.тонн)*	средняя дистанция до объекта по маршрутам района (км)	наименование	масса поступивших отходов (тыс.тонн)*	средняя дистанция до объекта по маршрутам района (км)	наименование	масса поступивших отходов (тыс.тонн)*	средняя дистанция до объекта по маршрутам района (км)	наименование	масса поступивших отходов (тыс.тонн)*	средняя дистанция до объекта по маршрутам района (км)
2024	Муниципальный район «Читинский район», сельское поселение «Ингодинское» (с. Домно-Ключи)	0,05	-	-	-	-	-	-	Свалка ТКО с. Улёты (ООО "ЭКО-Альянс")	0,05	91,13	-	-	-
2024	Муниципальный район «Читинский район», сельское поселение «Ингодинское» (п.ст. Ингода)	0,17	-	-	-	-	-	-	Свалка ТКО г. Чита (ООО "ЭКО-Альянс")	0,17	51,78	-	-	-
2024	Муниципальный район «Читинский район», сельское поселение «Колочинское»	0,20	-	-	-	-	-	-	Свалка ТКО г. Чита (ООО "ЭКО-Альянс")	0,20	38,93	-	-	-
2024	Муниципальный район «Читинский район», сельское поселение «Ленинское»	0,04	-	-	-	-	-	-	Свалка ТКО г. Чита (ООО "ЭКО-Альянс")	0,04	211,37	-	-	-
2024	Муниципальный район «Читинский район», сельское поселение «Лесопинское»	0,28	-	-	-	-	-	-	Свалка ТКО с. Улёты (ООО "ЭКО-Альянс")	0,28	80,54	-	-	-
2024	Муниципальный район «Читинский район», сельское поселение «Маккавеевское»	0,69	-	-	-	-	-	-	Свалка ТКО г. Чита (ООО "ЭКО-Альянс")	0,69	93,88	-	-	-
2024	Муниципальный район «Читинский район», сельское поселение «Новокукинское» (с. Жипховщина)	0,08	-	-	-	-	-	-	Свалка ТКО с. Улёты (ООО "ЭКО-Альянс")	0,08	70,93	-	-	-
2024	Муниципальный район «Читинский район», сельское поселение «Новокукинское» (с. Старая Кука, п.ст. Лесная)	0,52	-	-	-	-	-	-	Свалка ТКО г. Чита (ООО "ЭКО-Альянс")	0,52	61,71	-	-	-
2024	Муниципальный район «Читинский район», сельское поселение «Новотроицкое»	0,39	-	-	-	-	-	-	Свалка ТКО г. Чита (ООО "ЭКО-Альянс")	0,39	92,42	-	-	-
2024	Муниципальный район «Читинский район», сельское поселение «Олентуйское»	0,06	-	-	-	-	-	-	Свалка ТКО г. Чита (ООО "ЭКО-Альянс")	0,06	174,66	-	-	-
2024	Муниципальный район «Читинский район», сельское поселение «Синяковское»	0,19	-	-	-	-	-	-	Свалка ТКО г. Чита (ООО "ЭКО-Альянс")	0,19	58,08	-	-	-
2024	Муниципальный район «Читинский район», сельское поселение «Смоленское»	1,80	-	-	-	-	-	-	Свалка ТКО г. Чита (ООО "ЭКО-Альянс")	1,80	72,00	-	-	-
2024	Муниципальный район «Читинский район», сельское поселение «Сохондинское»	0,31	-	-	-	-	-	-	Свалка ТКО с. Улёты (ООО "ЭКО-Альянс")	0,31	146,42	-	-	-
2024	Муниципальный район «Читинский район», сельское поселение «Угданское»	0,32	-	-	-	-	-	-	Свалка ТКО г. Чита (ООО "ЭКО-Альянс")	0,32	18,08	-	-	-
2024	Муниципальный район «Читинский район», сельское поселение «Шишкинское»	0,43	-	-	-	-	-	-	Свалка ТКО г. Чита (ООО "ЭКО-Альянс")	0,43	75,50	-	-	-
2024	Муниципальный район «Читинский район», сельское поселение «Яблоновское»	0,14	-	-	-	-	-	-	Свалка ТКО с. Улёты (ООО "ЭКО-Альянс")	0,14	93,34	-	-	-
2024	Муниципальный район «Шелопугинский район», сельское поселение «Верхнее-Шахтаминское»	0,20	-	-	-	-	-	-	Свалка ТКО г. Балей (МУП "Обелиск")	0,20	149,37	-	-	-
2024	Муниципальный район «Шелопугинский район», сельское поселение «Глинянское»	0,05	-	-	-	-	-	-	Свалка ТКО г. Балей (МУП "Обелиск")	0,05	84,19	-	-	-
2024	Муниципальный район «Шелопугинский район», сельское поселение «Копунское»	0,10	-	-	-	-	-	-	Свалка ТКО г. Балей (МУП "Обелиск")	0,10	149,63	-	-	-
2024	Муниципальный район «Шелопугинский район», сельское поселение «Мало-Тонтойское»	0,06	-	-	-	-	-	-	Свалка ТКО г. Балей (МУП "Обелиск")	0,06	136,07	-	-	-
2024	Муниципальный район «Шелопугинский район», сельское поселение «Мироновское»	0,05	-	-	-	-	-	-	Свалка ТКО г. Балей (МУП "Обелиск")	0,05	145,83	-	-	-
2024	Муниципальный район «Шелопугинский район», сельское поселение «Нижне-Шахтаминское»	0,06	-	-	-	-	-	-	Свалка ТКО г. Балей (МУП "Обелиск")	0,06	128,30	-	-	-
2024	Муниципальный район «Шелопугинский район», сельское поселение «Шелопугинское»	0,47	-	-	-	-	-	-	Свалка ТКО г. Балей (МУП "Обелиск")	0,47	126,03	-	-	-
2024	Муниципальный район «Шелопугинский район», сельское поселение «Шивинское»	0,07	-	-	-	-	-	-	Свалка ТКО г. Балей (МУП "Обелиск")	0,07	150,16	-	-	-
2024	Муниципальный район «Шилкинский район», городское поселение «Первомайское»	2,77	-	-	-	-	-	-	Свалка ТКО г. Шилка (ООО "ЭКО-Альянс")	2,77	94,34	-	-	-
2024	Муниципальный район «Шилкинский район», городское поселение «Хилбонское»	0,54	-	-	-	-	-	-	Свалка ТКО г. Шилка (ООО "ЭКО-Альянс")	0,54	29,63	-	-	-
2024	Муниципальный район «Шилкинский район», городское поселение «Шилкинское»	3,71	-	-	-	-	-	-	Свалка ТКО г. Шилка (ООО "ЭКО-Альянс")	3,71	33,71	-	-	-
2024	Муниципальный район «Шилкинский район», сельское поселение «Богомягковское»	0,23	-	-	-	-	-	-	Свалка ТКО г. Шилка (ООО "ЭКО-Альянс")	0,23	66,89	-	-	-
2024	Муниципальный район «Шилкинский район», сельское поселение «Верхнехилинское»	0,17	-	-	-	-	-	-	Свалка ТКО г. Шилка (ООО "ЭКО-Альянс")	0,17	44,81	-	-	-
2024	Муниципальный район «Шилкинский район», сельское поселение «Галкинское»	0,17	-	-	-	-	-	-	Свалка ТКО г. Шилка (ООО "ЭКО-Альянс")	0,17	85,70	-	-	-
2024	Муниципальный район «Шилкинский район», сельское поселение «Казановское»	0,32	-	-	-	-	-	-	Свалка ТКО г. Шилка (ООО "ЭКО-Альянс")	0,32	35,19	-	-	-
2024	Муниципальный район «Шилкинский район», сельское поселение «Мирсановское»	0,11	-	-	-	-	-	-	Свалка ТКО г. Шилка (ООО "ЭКО-Альянс")	0,11	12,50	-	-	-
2024	Муниципальный район «Шилкинский район», сельское поселение «Новоберезовское»	0,12	-	-	-	-	-	-	Свалка ТКО г. Шилка (ООО "ЭКО-Альянс")	0,12	64,56	-	-	-

Год	Муниципальное образование/часть муниципального образования	Масса образованных ТКО (тыс.тонн)*	Мусороперегрузочная станция/площадка временного накопления			Объект обработки			Объект размещения			Объект обезвреживания		
			наименование	масса поступивших отходов (тыс.тонн)*	средняя дистанция до объекта по маршрутам района (км)	наименование	масса поступивших отходов (тыс.тонн)*	средняя дистанция до объекта по маршрутам района (км)	наименование	масса поступивших отходов (тыс.тонн)*	средняя дистанция до объекта по маршрутам района (км)	наименование	масса поступивших отходов (тыс.тонн)*	средняя дистанция до объекта по маршрутам района (км)
2024	Муниципальный район «Шилкинский район», сельское поселение «Помокопонское»	0,08	-	-	-	-	-	-	Свалка ТКО г. Шилка (ООО "ЭКО-Альянс")	0,08	83,81	-	-	-
2024	Муниципальный район «Шилкинский район», сельское поселение «Ононское»	0,24	-	-	-	-	-	-	Свалка ТКО г. Шилка (ООО "ЭКО-Альянс")	0,24	118,16	-	-	-
2024	Муниципальный район «Шилкинский район», сельское поселение «Размахнинское»	0,20	-	-	-	-	-	-	Свалка ТКО г. Шилка (ООО "ЭКО-Альянс")	0,20	80,78	-	-	-
2024	Муниципальный район «Шилкинский район», сельское поселение «Усть-Теленгуйское»	0,09	-	-	-	-	-	-	Свалка ТКО г. Шилка (ООО "ЭКО-Альянс")	0,09	89,13	-	-	-
2024	Муниципальный район «Шилкинский район», сельское поселение «Чиронское»	0,13	-	-	-	-	-	-	Свалка ТКО г. Шилка (ООО "ЭКО-Альянс")	0,13	63,98	-	-	-
2024	Приаргунский муниципальный округ Забайкальского края	3,50	МПС пгт. Приаргунск	3,50	230,22	Комплекс по сортировке ТКО в г. Краснокаменске	3,50	114,80	Полигон ТКО г. Краснокаменск (ООО "АТТ")	2,45	1,37	-	-	-
2024	Приаргунский муниципальный округ Забайкальского края (пгт. Клинка, с. Усть-Тасуркай, с. Верхний Тасуркай, с. Новоивановка)	0,37	-	-	-	Комплекс по сортировке ТКО в г. Краснокаменске	0,37	92,54	Полигон ТКО г. Краснокаменск (ООО "АТТ")	0,26	1,37	-	-	-
2025	Городской округ «Город Петровск-Забайкальский», Город Петровск-Забайкальский	4,33	-	-	-	Комплекс по сортировке ТКО в Петровск-Забайкальском районе	4,33	55,76	Перспективный полигон ТКО в Петровск-Забайкальском районе	3,89	0,01	-	-	-
2025	Городской округ «Город Чита», Железнодорожный район	2,50	МПС г. Чита	2,50	64,18	Комплекс по сортировке ТКО в Улётовском районе	2,50	113,85	Перспективный полигон ТКО в Улётовском районе	1,12	0,00	-	-	-
2025	Городской округ «Город Чита», Железнодорожный район	14,85	-	-	-	Мусоросортировочный завод в г. Чите	14,85	30,60	Перспективный полигон ТКО в Улётовском районе	6,68	122,52	-	-	-
2025	Городской округ «Город Чита», Ингодинский район	26,00	-	-	-	Мусоросортировочный завод в г. Чите	26,00	33,34	Перспективный полигон ТКО в Улётовском районе	11,70	122,52	-	-	-
2025	Городской округ «Город Чита», Центральный район	4,68	МПС г. Чита	4,68	21,44	Комплекс по сортировке ТКО в Улётовском районе	4,68	113,85	Перспективный полигон ТКО в Улётовском районе	2,10	0,00	-	-	-
2025	Городской округ «Город Чита», Центральный район	46,20	-	-	-	Мусоросортировочный завод в г. Чите	46,20	14,31	Перспективный полигон ТКО в Улётовском районе	20,79	122,52	-	-	-
2025	Городской округ «Город Чита», Черновский район	12,95	-	-	-	Мусоросортировочный завод в г. Чите	12,95	42,61	Перспективный полигон ТКО в Улётовском районе	5,83	122,52	-	-	-
2025	Городской округ «Город Чита», Черновский район	14,74	МПС г. Чита	14,74	37,48	Комплекс по сортировке ТКО в Улётовском районе	14,74	113,85	Перспективный полигон ТКО в Улётовском районе	6,63	0,00	-	-	-
2025	Городской округ «Поселок Агинское»	3,52	МПС пгт. Агинское	3,52	52,03	Комплекс по сортировке ТКО в Улётовском районе	3,52	273,45	Перспективный полигон ТКО в Улётовском районе	1,58	0,00	-	-	-
2025	Городской округ ЗАТО п. Горный	2,34	-	-	-	Комплекс по сортировке ТКО в Улётовском районе	2,34	57,06	Перспективный полигон ТКО в Улётовском районе	1,05	0,00	-	-	-
2025	Каларский муниципальный округ Забайкальского края	2,04	-	-	-	-	-	-	-	-	-	Инсинераторная установка вблизи пгт. Новая Чара	2,04	119,45
2025	Каларский муниципальный округ Забайкальского края (п.ст. Куанда)	0,27	ПВН п.ст. Куанда	0,27	6,90	-	-	-	-	-	-	Инсинераторная установка вблизи пгт. Новая Чара	0,27	180,89
2025	Муниципальный район «Агинский район», городское поселение «Новоорловск»	0,66	МПС пгт. Агинское	0,66	33,07	Комплекс по сортировке ТКО в Улётовском районе	0,66	273,45	Перспективный полигон ТКО в Улётовском районе	0,30	0,00	-	-	-
2025	Муниципальный район «Агинский район», городское поселение «Орловский»	0,37	МПС пгт. Агинское	0,37	39,71	Комплекс по сортировке ТКО в Улётовском районе	0,37	273,45	Перспективный полигон ТКО в Улётовском районе	0,17	0,00	-	-	-
2025	Муниципальный район «Агинский район», сельское поселение «Амитхана»	0,52	МПС пгт. Агинское	0,52	16,64	Комплекс по сортировке ТКО в Улётовском районе	0,52	273,45	Перспективный полигон ТКО в Улётовском районе	0,23	0,00	-	-	-
2025	Муниципальный район «Агинский район», сельское поселение «Будулан»	0,10	МПС пгт. Агинское	0,10	80,09	Комплекс по сортировке ТКО в Улётовском районе	0,10	273,45	Перспективный полигон ТКО в Улётовском районе	0,05	0,00	-	-	-
2025	Муниципальный район «Агинский район», сельское поселение «Гунзи»	0,13	МПС пгт. Агинское	0,13	83,37	Комплекс по сортировке ТКО в Улётовском районе	0,13	273,45	Перспективный полигон ТКО в Улётовском районе	0,06	0,00	-	-	-
2025	Муниципальный район «Агинский район», сельское поселение «Кункур»	0,12	МПС пгт. Агинское	0,12	88,89	Комплекс по сортировке ТКО в Улётовском районе	0,12	273,45	Перспективный полигон ТКО в Улётовском районе	0,06	0,00	-	-	-
2025	Муниципальный район «Агинский район», сельское поселение «Сахюрта»	0,13	МПС пгт. Агинское	0,13	33,39	Комплекс по сортировке ТКО в Улётовском районе	0,13	273,45	Перспективный полигон ТКО в Улётовском районе	0,06	0,00	-	-	-
2025	Муниципальный район «Агинский район», сельское поселение «Судунтуй»	0,15	МПС пгт. Агинское	0,15	54,82	Комплекс по сортировке ТКО в Улётовском районе	0,15	273,45	Перспективный полигон ТКО в Улётовском районе	0,07	0,00	-	-	-
2025	Муниципальный район «Агинский район», сельское поселение «Урда-Ага»	0,20	МПС пгт. Агинское	0,20	204,15	Комплекс по сортировке ТКО в Улётовском районе	0,20	273,45	Перспективный полигон ТКО в Улётовском районе	0,09	0,00	-	-	-
2025	Муниципальный район «Агинский район», сельское поселение «Хойто-Ага»	0,12	МПС пгт. Агинское	0,12	44,53	Комплекс по сортировке ТКО в Улётовском районе	0,12	273,45	Перспективный полигон ТКО в Улётовском районе	0,05	0,00	-	-	-
2025	Муниципальный район «Агинский район», сельское поселение «Цокто-Хангил»	0,17	МПС пгт. Агинское	0,17	50,94	Комплекс по сортировке ТКО в Улётовском районе	0,17	273,45	Перспективный полигон ТКО в Улётовском районе	0,08	0,00	-	-	-
2025	Муниципальный район «Агинский район», сельское поселение «Челутай»	0,14	МПС пгт. Агинское	0,14	33,16	Комплекс по сортировке ТКО в Улётовском районе	0,14	273,45	Перспективный полигон ТКО в Улётовском районе	0,06	0,00	-	-	-
2025	Муниципальный район «Агинский район», сельское поселение «Южный Аргалей»	0,13	МПС пгт. Агинское	0,13	56,37	Комплекс по сортировке ТКО в Улётовском районе	0,13	273,45	Перспективный полигон ТКО в Улётовском районе	0,06	0,00	-	-	-

Год	Муниципальное образование/часть муниципального образования	Масса образованных ТКО (тыс.тонн)*	Мусороперегрузочная станция/площадка временного накопления			Объект обработки			Объект размещения			Объект обезвреживания		
			наименование	масса поступивших отходов (тыс.тонн)*	средняя дистанция до объекта по маршрутам района (км)	наименование	масса поступивших отходов (тыс.тонн)*	средняя дистанция до объекта по маршрутам района (км)	наименование	масса поступивших отходов (тыс.тонн)*	средняя дистанция до объекта по маршрутам района (км)	наименование	масса поступивших отходов (тыс.тонн)*	средняя дистанция до объекта по маршрутам района (км)
2025	Акшинский муниципальный округ, (бывшее сельское поселение «Акшинское»)****	0,70	МПС с. Акша	0,70	19,41	Комплекс по сортировке ТКО в Улётовском районе	0,70	377,19	Перспективный полигон ТКО в Улётовском районе	0,32	0,00	-	-	-
2025	Акшинский муниципальный округ, (бывшее сельское поселение «Бытэнское»)****	0,07	МПС с. Акша	0,07	29,37	Комплекс по сортировке ТКО в Улётовском районе	0,07	377,19	Перспективный полигон ТКО в Улётовском районе	0,03	0,00	-	-	-
2025	Акшинский муниципальный округ, (бывшее сельское поселение «Курудгинское»)****	0,06	МПС с. Акша	0,06	59,61	Комплекс по сортировке ТКО в Улётовском районе	0,06	377,20	Перспективный полигон ТКО в Улётовском районе	0,02	0,00	-	-	-
2025	Акшинский муниципальный округ, (бывшее сельское поселение «Могойтуйское»)****	0,06	МПС с. Акша	0,06	61,21	Комплекс по сортировке ТКО в Улётовском районе	0,06	377,20	Перспективный полигон ТКО в Улётовском районе	0,03	0,00	-	-	-
2025	Акшинский муниципальный округ, (бывшее сельское поселение «Нарасунское»)****	0,12	МПС с. Акша	0,12	42,45	Комплекс по сортировке ТКО в Улётовском районе	0,12	377,19	Перспективный полигон ТКО в Улётовском районе	0,05	0,00	-	-	-
2025	Акшинский муниципальный округ, (бывшее сельское поселение «Новокурганайское»)****	0,10	МПС с. Акша	0,10	35,97	Комплекс по сортировке ТКО в Улётовском районе	0,10	377,19	Перспективный полигон ТКО в Улётовском районе	0,04	0,00	-	-	-
2025	Акшинский муниципальный округ, (бывшее сельское поселение «Оройское»)****	0,07	МПС с. Акша	0,07	49,71	Комплекс по сортировке ТКО в Улётовском районе	0,07	377,19	Перспективный полигон ТКО в Улётовском районе	0,03	0,00	-	-	-
2025	Акшинский муниципальный округ, (бывшее сельское поселение «Тохторское»)****	0,05	МПС с. Акша	0,05	46,73	Комплекс по сортировке ТКО в Улётовском районе	0,05	377,20	Перспективный полигон ТКО в Улётовском районе	0,02	0,00	-	-	-
2025	Акшинский муниципальный округ, (бывшее сельское поселение «Убур-Тохторское»)****	0,03	МПС с. Акша	0,03	61,26	Комплекс по сортировке ТКО в Улётовском районе	0,03	377,20	Перспективный полигон ТКО в Улётовском районе	0,01	0,00	-	-	-
2025	Акшинский муниципальный округ, (бывшее сельское поселение «Улучинское»)****	0,08	МПС с. Акша	0,08	30,10	Комплекс по сортировке ТКО в Улётовском районе	0,08	377,19	Перспективный полигон ТКО в Улётовском районе	0,04	0,00	-	-	-
2025	Акшинский муниципальный округ, (бывшее сельское поселение «Урейское»)****	0,15	МПС с. Акша	0,15	11,80	Комплекс по сортировке ТКО в Улётовском районе	0,15	377,20	Перспективный полигон ТКО в Улётовском районе	0,07	0,00	-	-	-
2025	Акшинский муниципальный округ, (бывшее сельское поселение «Усть-Илинское»)****	0,11	МПС с. Акша	0,11	45,31	Комплекс по сортировке ТКО в Улётовском районе	0,11	377,19	Перспективный полигон ТКО в Улётовском районе	0,05	0,00	-	-	-
2025	Александрово-Заводский муниципальный округ, (бывшее сельское поселение «Александрово-Заводское»)*****	0,42	МПС с. Калга	0,42	120,91	Комплекс по сортировке ТКО в г. Краснокаменске	0,42	149,71	Полигон ТКО г. Краснокаменск (ООО "АТГ")	0,19	1,37	-	-	-
2025	Александрово-Заводский муниципальный округ, (бывшее сельское поселение «Бохтинское»)*****	0,08	МПС с. Калга	0,08	154,82	Комплекс по сортировке ТКО в г. Краснокаменске	0,08	149,71	Полигон ТКО г. Краснокаменск (ООО "АТГ")	0,04	1,37	-	-	-
2025	Александрово-Заводский муниципальный округ, (бывшее сельское поселение «Бутунтайское»)*****	0,06	МПС с. Калга	0,06	99,64	Комплекс по сортировке ТКО в г. Краснокаменске	0,06	149,71	Полигон ТКО г. Краснокаменск (ООО "АТГ")	0,03	1,37	-	-	-
2025	Александрово-Заводский муниципальный округ, (бывшее сельское поселение «Кузнецовское»)*****	0,03	МПС с. Калга	0,03	145,86	Комплекс по сортировке ТКО в г. Краснокаменске	0,03	149,71	Полигон ТКО г. Краснокаменск (ООО "АТГ")	0,02	1,37	-	-	-
2025	Александрово-Заводский муниципальный округ, (бывшее сельское поселение «Мацкечурское»)*****	0,10	МПС с. Калга	0,10	134,90	Комплекс по сортировке ТКО в г. Краснокаменске	0,10	149,71	Полигон ТКО г. Краснокаменск (ООО "АТГ")	0,04	1,37	-	-	-
2025	Александрово-Заводский муниципальный округ, (бывшее сельское поселение «Мацковское»)*****	0,04	МПС с. Калга	0,04	127,83	Комплекс по сортировке ТКО в г. Краснокаменске	0,04	149,71	Полигон ТКО г. Краснокаменск (ООО "АТГ")	0,02	1,37	-	-	-
2025	Александрово-Заводский муниципальный округ, (бывшее сельское поселение «Николаевское»)*****	0,02	МПС с. Калга	0,02	134,94	Комплекс по сортировке ТКО в г. Краснокаменске	0,02	149,71	Полигон ТКО г. Краснокаменск (ООО "АТГ")	0,01	1,37	-	-	-
2025	Александрово-Заводский муниципальный округ, (бывшее сельское поселение «Ново-Акатуйское»)*****	0,12	МПС с. Калга	0,12	132,59	Комплекс по сортировке ТКО в г. Краснокаменске	0,12	149,71	Полигон ТКО г. Краснокаменск (ООО "АТГ")	0,05	1,37	-	-	-
2025	Александрово-Заводский муниципальный округ, (бывшее сельское поселение «Онон-Борзинское»)*****	0,05	МПС с. Калга	0,05	165,66	Комплекс по сортировке ТКО в г. Краснокаменске	0,05	149,71	Полигон ТКО г. Краснокаменск (ООО "АТГ")	0,02	1,37	-	-	-
2025	Александрово-Заводский муниципальный округ, (бывшее сельское поселение «Первококуйское»)*****	0,05	МПС с. Калга	0,05	187,27	Комплекс по сортировке ТКО в г. Краснокаменске	0,05	149,71	Полигон ТКО г. Краснокаменск (ООО "АТГ")	0,02	1,37	-	-	-
2025	Александрово-Заводский муниципальный округ, (бывшее сельское поселение «Сававо-Борзинское»)*****	0,02	МПС с. Калга	0,02	64,30	Комплекс по сортировке ТКО в г. Краснокаменске	0,02	149,71	Полигон ТКО г. Краснокаменск (ООО "АТГ")	0,01	1,37	-	-	-
2025	Александрово-Заводский муниципальный округ, (бывшее сельское поселение «Чиндагатайское»)*****	0,04	МПС с. Калга	0,04	105,56	Комплекс по сортировке ТКО в г. Краснокаменске	0,04	149,71	Полигон ТКО г. Краснокаменск (ООО "АТГ")	0,02	1,37	-	-	-
2025	Александрово-Заводский муниципальный округ, (бывшее сельское поселение «Шаранчинское»)*****	0,08	МПС с. Калга	0,08	160,87	Комплекс по сортировке ТКО в г. Краснокаменске	0,08	149,71	Полигон ТКО г. Краснокаменск (ООО "АТГ")	0,04	1,37	-	-	-
2025	Муниципальный район «Балейский район», городское поселение «Город Балей»	3,02	МПС г. Балей	3,02	60,64	Комплекс по сортировке ТКО в Чернышевском районе	3,02	166,29	Перспективный полигон ТКО в Чернышевском районе	1,81	0,00	-	-	-
2025	Муниципальный район «Балейский район», сельское поселение «Жидкинское»	0,09	МПС г. Балей	0,09	65,77	Комплекс по сортировке ТКО в Чернышевском районе	0,09	166,29	Перспективный полигон ТКО в Чернышевском районе	0,05	0,00	-	-	-
2025	Муниципальный район «Балейский район», сельское поселение «Казаковское»	0,13	МПС г. Балей	0,13	50,67	Комплекс по сортировке ТКО в Чернышевском районе	0,13	166,29	Перспективный полигон ТКО в Чернышевском районе	0,08	0,00	-	-	-
2025	Муниципальный район «Балейский район», сельское поселение «Матусовское»	0,10	МПС г. Балей	0,10	26,03	Комплекс по сортировке ТКО в Чернышевском районе	0,10	166,29	Перспективный полигон ТКО в Чернышевском районе	0,06	0,00	-	-	-
2025	Муниципальный район «Балейский район», сельское поселение «Нижнегирюнинское»	0,06	МПС г. Балей	0,06	114,59	Комплекс по сортировке ТКО в Чернышевском районе	0,06	166,29	Перспективный полигон ТКО в Чернышевском районе	0,03	0,00	-	-	-
2025	Муниципальный район «Балейский район», сельское поселение «Нижнеильдиканское»	0,15	МПС г. Балей	0,15	73,49	Комплекс по сортировке ТКО в Чернышевском районе	0,15	166,29	Перспективный полигон ТКО в Чернышевском районе	0,09	0,00	-	-	-
2025	Муниципальный район «Балейский район», сельское поселение «Нижнескокуйское»	0,09	МПС г. Балей	0,09	28,05	Комплекс по сортировке ТКО в Чернышевском районе	0,09	166,29	Перспективный полигон ТКО в Чернышевском районе	0,05	0,00	-	-	-
2025	Муниципальный район «Балейский район», сельское поселение «Подойницынское»	0,17	МПС г. Балей	0,17	52,37	Комплекс по сортировке ТКО в Чернышевском районе	0,17	166,29	Перспективный полигон ТКО в Чернышевском районе	0,10	0,00	-	-	-

Год	Муниципальное образование/часть муниципального образования	Масса образованных ТКО (тыс.тонн)*	Мусороперегрузочная станция/площадка временного накопления			Объект обработки			Объект размещения			Объект обезвреживания		
			наименование	масса поступивших отходов (тыс.тонн)*	средняя дистанция до объекта по маршрутам района (км)	наименование	масса поступивших отходов (тыс.тонн)*	средняя дистанция до объекта по маршрутам района (км)	наименование	масса поступивших отходов (тыс.тонн)*	средняя дистанция до объекта по маршрутам района (км)	наименование	масса поступивших отходов (тыс.тонн)*	средняя дистанция до объекта по маршрутам района (км)
2025	Муниципальный район «Балейский район», сельское поселение «Ундино-Поселькое»	0,15	МПС г. Балей	0,15	59,31	Комплекс по сортировке ТКО в Чернышевском районе	0,15	166,29	Перспективный полигон ТКО в Чернышевском районе	0,09	0,00	-	-	-
2025	Муниципальный район «Балейский район», сельское поселение «Ундинское»	0,15	МПС г. Балей	0,15	40,99	Комплекс по сортировке ТКО в Чернышевском районе	0,15	166,29	Перспективный полигон ТКО в Чернышевском районе	0,09	0,00	-	-	-
2025	Муниципальный район «Борзинский район», городское поселение «Борзинское»	9,37	МПС г. Борзя	9,37	43,62	Комплекс по сортировке ТКО в г. Краснокаменске	9,37	168,53	Полигон ТКО г. Краснокаменск (ООО "АТТ")	4,21	1,37	-	-	-
2025	Муниципальный район «Борзинский район», городское поселение «Шерловогорское»	2,45	МПС г. Борзя	2,45	65,40	Комплекс по сортировке ТКО в г. Краснокаменске	2,45	168,53	Полигон ТКО г. Краснокаменск (ООО "АТТ")	1,10	1,37	-	-	-
2025	Муниципальный район «Борзинский район», сельское поселение «Акшарайское»	0,03	МПС г. Борзя	0,03	83,20	Комплекс по сортировке ТКО в г. Краснокаменске	0,03	168,53	Полигон ТКО г. Краснокаменск (ООО "АТТ")	0,02	1,37	-	-	-
2025	Муниципальный район «Борзинский район», сельское поселение «Билякчуйское»	0,03	МПС г. Борзя	0,03	82,44	Комплекс по сортировке ТКО в г. Краснокаменске	0,03	168,53	Полигон ТКО г. Краснокаменск (ООО "АТТ")	0,01	1,37	-	-	-
2025	Муниципальный район «Борзинский район», сельское поселение «Ключевское»	0,02	МПС г. Борзя	0,02	49,46	Комплекс по сортировке ТКО в г. Краснокаменске	0,02	168,53	Полигон ТКО г. Краснокаменск (ООО "АТТ")	0,01	1,37	-	-	-
2025	Муниципальный район «Борзинский район», сельское поселение «Кондуйское»	0,07	МПС г. Борзя	0,07	116,72	Комплекс по сортировке ТКО в г. Краснокаменске	0,07	168,53	Полигон ТКО г. Краснокаменск (ООО "АТТ")	0,03	1,37	-	-	-
2025	Муниципальный район «Борзинский район», сельское поселение «Курунзулайское»	0,04	МПС г. Борзя	0,04	118,77	Комплекс по сортировке ТКО в г. Краснокаменске	0,04	168,53	Полигон ТКО г. Краснокаменск (ООО "АТТ")	0,02	1,37	-	-	-
2025	Муниципальный район «Борзинский район», сельское поселение «Новоборзинское»	0,04	МПС г. Борзя	0,04	14,73	Комплекс по сортировке ТКО в г. Краснокаменске	0,04	168,53	Полигон ТКО г. Краснокаменск (ООО "АТТ")	0,02	1,37	-	-	-
2025	Муниципальный район «Борзинский район», сельское поселение «Передне-Ныркинское»	0,07	МПС г. Борзя	0,07	75,95	Комплекс по сортировке ТКО в г. Краснокаменске	0,07	168,53	Полигон ТКО г. Краснокаменск (ООО "АТТ")	0,03	1,37	-	-	-
2025	Муниципальный район «Борзинский район», сельское поселение «Приозёрное»	0,04	МПС г. Борзя	0,04	90,04	Комплекс по сортировке ТКО в г. Краснокаменске	0,04	168,52	Полигон ТКО г. Краснокаменск (ООО "АТТ")	0,02	1,37	-	-	-
2025	Муниципальный район «Борзинский район», сельское поселение «Соловьёвское»	0,08	МПС г. Борзя	0,08	106,32	Комплекс по сортировке ТКО в г. Краснокаменске	0,08	168,53	Полигон ТКО г. Краснокаменск (ООО "АТТ")	0,04	1,37	-	-	-
2025	Муниципальный район «Борзинский район», сельское поселение «Усть-Озёрское»	0,05	МПС г. Борзя	0,05	75,30	Комплекс по сортировке ТКО в г. Краснокаменске	0,05	168,52	Полигон ТКО г. Краснокаменск (ООО "АТТ")	0,02	1,37	-	-	-
2025	Муниципальный район «Борзинский район», сельское поселение «Хада-Булакское»	0,07	МПС г. Борзя	0,07	48,82	Комплекс по сортировке ТКО в г. Краснокаменске	0,07	168,53	Полигон ТКО г. Краснокаменск (ООО "АТТ")	0,03	1,37	-	-	-
2025	Муниципальный район «Борзинский район», сельское поселение «Цаган-Олуйское»	0,09	МПС г. Борзя	0,09	78,28	Комплекс по сортировке ТКО в г. Краснокаменске	0,09	168,53	Полигон ТКО г. Краснокаменск (ООО "АТТ")	0,04	1,37	-	-	-
2025	Муниципальный район «Борзинский район», сельское поселение «Чиндантское»	0,09	МПС г. Борзя	0,09	39,39	Комплекс по сортировке ТКО в г. Краснокаменске	0,09	168,53	Полигон ТКО г. Краснокаменск (ООО "АТТ")	0,04	1,37	-	-	-
2025	Муниципальный район «Борзинский район», сельское поселение «Шоноктуйское»	0,03	МПС г. Борзя	0,03	93,56	Комплекс по сортировке ТКО в г. Краснокаменске	0,03	168,53	Полигон ТКО г. Краснокаменск (ООО "АТТ")	0,02	1,37	-	-	-
2025	Муниципальный район «Борзинский район», сельское поселение «Южное»	0,08	МПС г. Борзя	0,08	13,93	Комплекс по сортировке ТКО в г. Краснокаменске	0,08	168,53	Полигон ТКО г. Краснокаменск (ООО "АТТ")	0,03	1,37	-	-	-
2025	Муниципальный район «Газимуро-Заводский район», сельское поселение «Батаканское»	0,12	МПС с. Газимурский Завод	0,12	82,39	Комплекс по сортировке ТКО в Чернышевском районе	0,12	303,81	Перспективный полигон ТКО в Чернышевском районе	0,07	0,00	-	-	-
2025	Муниципальный район «Газимуро-Заводский район», сельское поселение «Буруканское»	0,08	МПС с. Газимурский Завод	0,08	42,86	Комплекс по сортировке ТКО в Чернышевском районе	0,08	303,81	Перспективный полигон ТКО в Чернышевском районе	0,05	0,00	-	-	-
2025	Муниципальный район «Газимуро-Заводский район», сельское поселение «Газимуро-Заводское»	0,87	МПС с. Газимурский Завод	0,87	46,57	Комплекс по сортировке ТКО в Чернышевском районе	0,87	303,81	Перспективный полигон ТКО в Чернышевском районе	0,52	0,00	-	-	-
2025	Муниципальный район «Газимуро-Заводский район», сельское поселение «Новоширокинское»	0,38	МПС с. Газимурский Завод	0,38	32,76	Комплекс по сортировке ТКО в Чернышевском районе	0,38	303,81	Перспективный полигон ТКО в Чернышевском районе	0,23	0,00	-	-	-
2025	Муниципальный район «Газимуро-Заводский район», сельское поселение «Солонеченское»	0,11	МПС с. Газимурский Завод	0,11	56,53	Комплекс по сортировке ТКО в Чернышевском районе	0,11	303,81	Перспективный полигон ТКО в Чернышевском районе	0,07	0,00	-	-	-
2025	Муниципальный район «Газимуро-Заводский район», сельское поселение «Трубачевское»	0,09	МПС с. Газимурский Завод	0,09	35,22	Комплекс по сортировке ТКО в Чернышевском районе	0,09	303,81	Перспективный полигон ТКО в Чернышевском районе	0,06	0,00	-	-	-
2025	Муниципальный район «Газимуро-Заводский район», сельское поселение «Утмунское»	0,09	МПС с. Газимурский Завод	0,09	13,79	Комплекс по сортировке ТКО в Чернышевском районе	0,09	303,81	Перспективный полигон ТКО в Чернышевском районе	0,06	0,00	-	-	-
2025	Муниципальный район «Город Краснокаменск и Краснокаменский район», городское поселение «Город Краснокаменск»	12,17	-	-	-	Комплекс по сортировке ТКО в г. Краснокаменске	12,17	21,77	Полигон ТКО г. Краснокаменск (ООО "АТТ")	5,48	1,37	-	-	-
2025	Муниципальный район «Город Краснокаменск и Краснокаменский район», сельское поселение «Богдановское»	0,06	-	-	-	Комплекс по сортировке ТКО в г. Краснокаменске	0,06	87,74	Полигон ТКО г. Краснокаменск (ООО "АТТ")	0,03	1,37	-	-	-
2025	Муниципальный район «Город Краснокаменск и Краснокаменский район», сельское поселение «Кайластуйское»	0,08	-	-	-	Комплекс по сортировке ТКО в г. Краснокаменске	0,08	58,00	Полигон ТКО г. Краснокаменск (ООО "АТТ")	0,04	1,37	-	-	-
2025	Муниципальный район «Город Краснокаменск и Краснокаменский район», сельское поселение «Канцегайтуйское»	0,05	-	-	-	Комплекс по сортировке ТКО в г. Краснокаменске	0,05	75,39	Полигон ТКО г. Краснокаменск (ООО "АТТ")	0,02	1,37	-	-	-

Год	Муниципальное образование/часть муниципального образования	Масса образованных ТКО (тыс.тонн)*	Мусороперегрузочная станция/площадка временного накопления			Объект обработки			Объект размещения			Объект обезвреживания		
			наименование	масса поступивших отходов (тыс.тонн)*	средняя дистанция до объекта по маршрутам района (км)	наименование	масса поступивших отходов (тыс.тонн)*	средняя дистанция до объекта по маршрутам района (км)	наименование	масса поступивших отходов (тыс.тонн)*	средняя дистанция до объекта по маршрутам района (км)	наименование	масса поступивших отходов (тыс.тонн)*	средняя дистанция до объекта по маршрутам района (км)
2025	Муниципальный район «Город Краснокаменск и Краснокаменский район», сельское поселение «Ковылинское»	0,14	-	-	-	Комплекс по сортировке ТКО в г. Краснокаменске	0,14	77,29	Полигон ТКО г. Краснокаменск (ООО "АГТ")	0,06	1,37	-	-	-
2025	Муниципальный район «Город Краснокаменск и Краснокаменский район», сельское поселение «Маргуцекское»	0,17	-	-	-	Комплекс по сортировке ТКО в г. Краснокаменске	0,17	54,33	Полигон ТКО г. Краснокаменск (ООО "АГТ")	0,08	1,37	-	-	-
2025	Муниципальный район «Город Краснокаменск и Краснокаменский район», сельское поселение «Соктуй-Милоуханское»	0,06	-	-	-	Комплекс по сортировке ТКО в г. Краснокаменске	0,06	13,96	Полигон ТКО г. Краснокаменск (ООО "АГТ")	0,03	1,37	-	-	-
2025	Муниципальный район «Город Краснокаменск и Краснокаменский район», сельское поселение «Среднеаргунское»	0,05	-	-	-	Комплекс по сортировке ТКО в г. Краснокаменске	0,05	93,18	Полигон ТКО г. Краснокаменск (ООО "АГТ")	0,02	1,37	-	-	-
2025	Муниципальный район «Город Краснокаменск и Краснокаменский район», сельское поселение «Целинное»	0,27	-	-	-	Комплекс по сортировке ТКО в г. Краснокаменске	0,27	32,61	Полигон ТКО г. Краснокаменск (ООО "АГТ")	0,12	1,37	-	-	-
2025	Муниципальный район «Город Краснокаменск и Краснокаменский район», сельское поселение «Юбилейное»	0,12	-	-	-	Комплекс по сортировке ТКО в г. Краснокаменске	0,12	75,75	Полигон ТКО г. Краснокаменск (ООО "АГТ")	0,05	1,37	-	-	-
2025	Муниципальный район «Дульдургинский район», сельское поселение «Алханай»	0,21	МПС пгт. Агинское	0,21	125,14	Комплекс по сортировке ТКО в Улётовском районе	0,21	273,45	Перспективный полигон ТКО в Улётовском районе	0,10	0,00	-	-	-
2025	Муниципальный район «Дульдургинский район», сельское поселение «Ара-Иля»	0,07	МПС пгт. Агинское	0,07	149,40	Комплекс по сортировке ТКО в Улётовском районе	0,07	273,45	Перспективный полигон ТКО в Улётовском районе	0,03	0,00	-	-	-
2025	Муниципальный район «Дульдургинский район», сельское поселение «Бальчино»	0,20	МПС пгт. Агинское	0,20	119,07	Комплекс по сортировке ТКО в Улётовском районе	0,20	273,45	Перспективный полигон ТКО в Улётовском районе	0,09	0,00	-	-	-
2025	Муниципальный район «Дульдургинский район», сельское поселение «Дульдурга»	1,24	МПС пгт. Агинское	1,24	116,74	Комплекс по сортировке ТКО в Улётовском районе	1,24	273,45	Перспективный полигон ТКО в Улётовском районе	0,56	0,00	-	-	-
2025	Муниципальный район «Дульдургинский район», сельское поселение «Зуткулей»	0,22	МПС пгт. Агинское	0,22	80,68	Комплекс по сортировке ТКО в Улётовском районе	0,22	273,45	Перспективный полигон ТКО в Улётовском районе	0,10	0,00	-	-	-
2025	*Муниципальный район «Дульдургинский район», сельское поселение «Иля»*	*0,05*	*МПС пгт. Агинское*	*0,05*	*112,97*	*Комплекс по сортировке ТКО в Улётовском районе*	*0,05*	*273,45*	*Перспективный полигон ТКО в Улётовском районе*	*0,02*	*0,00*	-	-	-
2025	Муниципальный район «Дульдургинский район», сельское поселение «Гаптагай»	0,12	МПС пгт. Агинское	0,12	73,62	Комплекс по сортировке ТКО в Улётовском районе	0,12	273,45	Перспективный полигон ТКО в Улётовском районе	0,05	0,00	-	-	-
2025	Муниципальный район «Дульдургинский район», сельское поселение «Гонгин»	0,16	МПС пгт. Агинское	0,16	119,74	Комплекс по сортировке ТКО в Улётовском районе	0,16	273,45	Перспективный полигон ТКО в Улётовском районе	0,07	0,00	-	-	-
2025	Муниципальный район «Дульдургинский район», сельское поселение «Учон»	0,16	МПС пгт. Агинское	0,16	105,69	Комплекс по сортировке ТКО в Улётовском районе	0,16	273,45	Перспективный полигон ТКО в Улётовском районе	0,07	0,00	-	-	-
2025	Муниципальный район «Дульдургинский район», сельское поселение «Чиндалей»	0,14	МПС пгт. Агинское	0,14	98,38	Комплекс по сортировке ТКО в Улётовском районе	0,14	273,45	Перспективный полигон ТКО в Улётовском районе	0,06	0,00	-	-	-
2025	Муниципальный район «Забайкальский район», городское поселение «Забайкальское»	5,05	-	-	-	Комплекс по сортировке ТКО в г. Краснокаменске	5,05	111,79	Полигон ТКО г. Краснокаменск (ООО "АГТ")	2,27	1,37	-	-	-
2025	Муниципальный район «Забайкальский район», сельское поселение «Абагайтуйское»	0,06	-	-	-	Комплекс по сортировке ТКО в г. Краснокаменске	0,06	129,42	Полигон ТКО г. Краснокаменск (ООО "АГТ")	0,03	1,37	-	-	-
2025	Муниципальный район «Забайкальский район», сельское поселение «Бидингуйское»	0,31	-	-	-	Комплекс по сортировке ТКО в г. Краснокаменске	0,31	97,32	Полигон ТКО г. Краснокаменск (ООО "АГТ")	0,14	1,37	-	-	-
2025	Муниципальный район «Забайкальский район», сельское поселение «Даурское»	1,28	-	-	-	Комплекс по сортировке ТКО в г. Краснокаменске	1,28	126,39	Полигон ТКО г. Краснокаменск (ООО "АГТ")	0,58	1,37	-	-	-
2025	Муниципальный район «Забайкальский район», сельское поселение «Красновеликанское»	0,07	-	-	-	Комплекс по сортировке ТКО в г. Краснокаменске	0,07	129,66	Полигон ТКО г. Краснокаменск (ООО "АГТ")	0,03	1,37	-	-	-
2025	Муниципальный район «Забайкальский район», сельское поселение «Рудник-Абагайтуйское»	0,03	-	-	-	Комплекс по сортировке ТКО в г. Краснокаменске	0,03	63,92	Полигон ТКО г. Краснокаменск (ООО "АГТ")	0,01	1,37	-	-	-
2025	Муниципальный район «Забайкальский район», сельское поселение «Степное»	0,06	-	-	-	Комплекс по сортировке ТКО в г. Краснокаменске	0,06	42,28	Полигон ТКО г. Краснокаменск (ООО "АГТ")	0,03	1,37	-	-	-
2025	Муниципальный район «Забайкальский район», сельское поселение «Черно-Озёрское»	0,13	-	-	-	Комплекс по сортировке ТКО в г. Краснокаменске	0,13	144,20	Полигон ТКО г. Краснокаменск (ООО "АГТ")	0,06	1,37	-	-	-
2025	Муниципальный район «Калганский район», сельское поселение «Бурунское»	0,08	МПС с. Калга	0,08	55,52	Комплекс по сортировке ТКО в г. Краснокаменске	0,08	149,71	Полигон ТКО г. Краснокаменск (ООО "АГТ")	0,04	1,37	-	-	-
2025	Муниципальный район «Калганский район», сельское поселение «Верхне-Калганское»	0,04	МПС с. Калга	0,04	35,73	Комплекс по сортировке ТКО в г. Краснокаменске	0,04	149,71	Полигон ТКО г. Краснокаменск (ООО "АГТ")	0,02	1,37	-	-	-
2025	Муниципальный район «Калганский район», сельское поселение «Доновское»	0,10	МПС с. Калга	0,10	32,27	Комплекс по сортировке ТКО в г. Краснокаменске	0,10	149,71	Полигон ТКО г. Краснокаменск (ООО "АГТ")	0,04	1,37	-	-	-
2025	Муниципальный район «Калганский район», сельское поселение «Кадаинское»	0,20	МПС с. Калга	0,20	32,20	Комплекс по сортировке ТКО в г. Краснокаменске	0,20	149,71	Полигон ТКО г. Краснокаменск (ООО "АГТ")	0,09	1,37	-	-	-
2025	Муниципальный район «Калганский район», сельское поселение «Калганское»	0,58	МПС с. Калга	0,58	24,71	Комплекс по сортировке ТКО в г. Краснокаменске	0,58	149,71	Полигон ТКО г. Краснокаменск (ООО "АГТ")	0,26	1,37	-	-	-
2025	Муниципальный район «Калганский район», сельское поселение «Ковновское»	0,03	МПС с. Калга	0,03	43,66	Комплекс по сортировке ТКО в г. Краснокаменске	0,03	149,71	Полигон ТКО г. Краснокаменск (ООО "АГТ")	0,01	1,37	-	-	-

Год	Муниципальное образование/часть муниципального образования	Масса образованных ТКО (тыс.тонн)*	Мусороперегрузочная станция/площадка временного накопления			Объект обработки			Объект размещения			Объект обезвреживания		
			наименование	масса поступивших отходов (тыс.тонн)*	средняя дистанция до объекта по маршрутам района (км)	наименование	масса поступивших отходов (тыс.тонн)*	средняя дистанция до объекта по маршрутам района (км)	наименование	масса поступивших отходов (тыс.тонн)*	средняя дистанция до объекта по маршрутам района (км)	наименование	масса поступивших отходов (тыс.тонн)*	средняя дистанция до объекта по маршрутам района (км)
2025	Муниципальный район «Калганский район», сельское поселение «Нижне-Калгуканское»	0,09	МПС с. Калга	0,09	26,05	Комплекс по сортировке ТКО в г. Краснокаменске	0,09	149,71	Полигон ТКО г. Краснокаменск (ООО "АТТ")	0,04	1,37	-	-	-
2025	Муниципальный район «Калганский район», сельское поселение «Средне-Борзинское»	0,06	МПС с. Калга	0,06	45,86	Комплекс по сортировке ТКО в г. Краснокаменске	0,06	149,71	Полигон ТКО г. Краснокаменск (ООО "АТТ")	0,03	1,37	-	-	-
2025	Муниципальный район «Калганский район», сельское поселение «Чингильтуйское»	0,06	МПС с. Калга	0,06	22,60	Комплекс по сортировке ТКО в г. Краснокаменске	0,06	149,71	Полигон ТКО г. Краснокаменск (ООО "АТТ")	0,02	1,37	-	-	-
2025	Муниципальный район «Калганский район», сельское поселение «Чупровское»	0,06	МПС с. Калга	0,06	10,46	Комплекс по сортировке ТКО в г. Краснокаменске	0,06	149,71	Полигон ТКО г. Краснокаменск (ООО "АТТ")	0,03	1,37	-	-	-
2025	Муниципальный район «Калганский район», сельское поселение «Шивийское»	0,02	МПС с. Калга	0,02	28,41	Комплекс по сортировке ТКО в г. Краснокаменске	0,02	149,71	Полигон ТКО г. Краснокаменск (ООО "АТТ")	0,01	1,37	-	-	-
2025	Муниципальный район «Карымский район», городское поселение «Дарасунское»	1,61	МПС пгт. Карымское	1,61	70,23	Комплекс по сортировке ТКО в Улётовском районе	1,61	211,23	Перспективный полигон ТКО в Улётовском районе	0,73	0,00	-	-	-
2025	Муниципальный район «Карымский район», городское поселение «Карымское»	3,48	МПС пгт. Карымское	3,48	31,33	Комплекс по сортировке ТКО в Улётовском районе	3,48	211,23	Перспективный полигон ТКО в Улётовском районе	1,57	0,00	-	-	-
2025	Муниципальный район «Карымский район», городское поселение «Курорт-Дарасунское»	0,58	МПС пгт. Карымское	0,58	103,62	Комплекс по сортировке ТКО в Улётовском районе	0,58	211,23	Перспективный полигон ТКО в Улётовском районе	0,26	0,00	-	-	-
2025	Муниципальный район «Карымский район», сельское поселение «Адриановское»	0,20	МПС пгт. Карымское	0,20	37,17	Комплекс по сортировке ТКО в Улётовском районе	0,20	211,23	Перспективный полигон ТКО в Улётовском районе	0,09	0,00	-	-	-
2025	Муниципальный район «Карымский район», сельское поселение «Большетуринское»	0,32	МПС пгт. Карымское	0,32	31,36	Комплекс по сортировке ТКО в Улётовском районе	0,32	211,23	Перспективный полигон ТКО в Улётовском районе	0,15	0,00	-	-	-
2025	Муниципальный район «Карымский район», сельское поселение «Жимбиринское»	0,07	МПС пгт. Карымское	0,07	46,87	Комплекс по сортировке ТКО в Улётовском районе	0,07	211,23	Перспективный полигон ТКО в Улётовском районе	0,03	0,00	-	-	-
2025	Муниципальный район «Карымский район», сельское поселение «Кадахтинское»	0,21	МПС пгт. Карымское	0,21	13,89	Комплекс по сортировке ТКО в Улётовском районе	0,21	211,23	Перспективный полигон ТКО в Улётовском районе	0,09	0,00	-	-	-
2025	Муниципальный район «Карымский район», сельское поселение «Кайдаловское»	0,14	МПС пгт. Карымское	0,14	36,19	Комплекс по сортировке ТКО в Улётовском районе	0,14	211,23	Перспективный полигон ТКО в Улётовском районе	0,06	0,00	-	-	-
2025	Муниципальный район «Карымский район», сельское поселение «Маккинское»	0,11	МПС пгт. Карымское	0,11	25,78	Комплекс по сортировке ТКО в Улётовском районе	0,11	211,23	Перспективный полигон ТКО в Улётовском районе	0,05	0,00	-	-	-
2025	Муниципальный район «Карымский район», сельское поселение «Нарын-Талачинское»	0,14	МПС пгт. Карымское	0,14	68,69	Комплекс по сортировке ТКО в Улётовском районе	0,14	211,23	Перспективный полигон ТКО в Улётовском районе	0,06	0,00	-	-	-
2025	Муниципальный район «Карымский район», сельское поселение «Новодоронинское»	0,06	МПС пгт. Карымское	0,06	45,92	Комплекс по сортировке ТКО в Улётовском районе	0,06	211,23	Перспективный полигон ТКО в Улётовском районе	0,03	0,00	-	-	-
2025	Муниципальный район «Карымский район», сельское поселение «Тыргетуйское»	0,42	МПС пгт. Карымское	0,42	58,53	Комплекс по сортировке ТКО в Улётовском районе	0,42	211,23	Перспективный полигон ТКО в Улётовском районе	0,19	0,00	-	-	-
2025	Муниципальный район «Карымский район», сельское поселение «Урульгинское»	0,58	МПС пгт. Карымское	0,58	45,04	Комплекс по сортировке ТКО в Улётовском районе	0,58	211,23	Перспективный полигон ТКО в Улётовском районе	0,26	0,00	-	-	-
2025	Муниципальный район «Красночикойский район», сельское поселение «Альбитуйское»	0,07	МПС с. Красный Чикой	0,07	57,47	Комплекс по сортировке ТКО в Петровск-Забайкальском районе	0,07	139,77	Перспективный полигон ТКО в Петровск-Забайкальском районе	0,06	0,01	-	-	-
2025	Муниципальный район «Красночикойский район», сельское поселение «Архангельское»	0,09	МПС с. Красный Чикой	0,09	19,79	Комплекс по сортировке ТКО в Петровск-Забайкальском районе	0,09	139,77	Перспективный полигон ТКО в Петровск-Забайкальском районе	0,08	0,01	-	-	-
2025	Муниципальный район «Красночикойский район», сельское поселение «Байхорское»	0,15	МПС с. Красный Чикой	0,15	23,69	Комплекс по сортировке ТКО в Петровск-Забайкальском районе	0,15	139,77	Перспективный полигон ТКО в Петровск-Забайкальском районе	0,13	0,01	-	-	-
2025	Муниципальный район «Красночикойский район», сельское поселение «Верхнеергольджийское»	0,08	МПС с. Красный Чикой	0,08	45,27	Комплекс по сортировке ТКО в Петровск-Забайкальском районе	0,08	139,77	Перспективный полигон ТКО в Петровск-Забайкальском районе	0,07	0,01	-	-	-
2025	Муниципальный район «Красночикойский район», сельское поселение «Жидойское»	0,14	МПС с. Красный Чикой	0,14	96,78	Комплекс по сортировке ТКО в Петровск-Забайкальском районе	0,14	139,77	Перспективный полигон ТКО в Петровск-Забайкальском районе	0,12	0,01	-	-	-
2025	Муниципальный район «Красночикойский район», сельское поселение «Захаровское»	0,19	МПС с. Красный Чикой	0,19	72,34	Комплекс по сортировке ТКО в Петровск-Забайкальском районе	0,19	139,77	Перспективный полигон ТКО в Петровск-Забайкальском районе	0,17	0,01	-	-	-
2025	Муниципальный район «Красночикойский район», сельское поселение «Конкинское»	0,03	МПС с. Красный Чикой	0,03	108,48	Комплекс по сортировке ТКО в Петровск-Забайкальском районе	0,03	139,77	Перспективный полигон ТКО в Петровск-Забайкальском районе	0,03	0,01	-	-	-
2025	Муниципальный район «Красночикойский район», сельское поселение «Коротковское»	0,26	МПС с. Красный Чикой	0,26	41,31	Комплекс по сортировке ТКО в Петровск-Забайкальском районе	0,26	139,77	Перспективный полигон ТКО в Петровск-Забайкальском районе	0,23	0,01	-	-	-
2025	Муниципальный район «Красночикойский район», сельское поселение «Красночикойское»	1,66	МПС с. Красный Чикой	1,66	30,48	Комплекс по сортировке ТКО в Петровск-Забайкальском районе	1,66	139,77	Перспективный полигон ТКО в Петровск-Забайкальском районе	1,50	0,01	-	-	-
2025	Муниципальный район «Красночикойский район», сельское поселение «Малоархангельское»	0,18	МПС с. Красный Чикой	0,18	18,82	Комплекс по сортировке ТКО в Петровск-Забайкальском районе	0,18	139,77	Перспективный полигон ТКО в Петровск-Забайкальском районе	0,16	0,01	-	-	-
2025	Муниципальный район «Красночикойский район», сельское поселение «Урлукское»	0,21	МПС с. Красный Чикой	0,21	100,05	Комплекс по сортировке ТКО в Петровск-Забайкальском районе	0,21	139,77	Перспективный полигон ТКО в Петровск-Забайкальском районе	0,19	0,01	-	-	-
2025	Муниципальный район «Красночикойский район», сельское поселение «Черемховское»	0,18	МПС с. Красный Чикой	0,18	133,85	Комплекс по сортировке ТКО в Петровск-Забайкальском районе	0,18	139,77	Перспективный полигон ТКО в Петровск-Забайкальском районе	0,16	0,01	-	-	-
2025	Муниципальный район «Красночикойский район», сельское поселение «Шимбиликское»	0,08	МПС с. Красный Чикой	0,08	74,24	Комплекс по сортировке ТКО в Петровск-Забайкальском районе	0,08	139,77	Перспективный полигон ТКО в Петровск-Забайкальском районе	0,08	0,01	-	-	-
2025	Муниципальный район «Кыринский район», сельское поселение «Алтанское»	0,10	МПС с. Акша	0,10	201,80	Комплекс по сортировке ТКО в Улётовском районе	0,10	377,19	Перспективный полигон ТКО в Улётовском районе	0,05	0,00	-	-	-
2025	Муниципальный район «Кыринский район», сельское поселение «Билютуйское»	0,12	МПС с. Акша	0,12	194,26	Комплекс по сортировке ТКО в Улётовском районе	0,12	377,20	Перспективный полигон ТКО в Улётовском районе	0,05	0,00	-	-	-

Год	Муниципальное образование/часть муниципального образования	Масса образованных ТКО (тыс.тонн)*	Мусороперегрузочная станция/площадка временного накопления			Объект обработки			Объект размещения			Объект обезвреживания		
			наименование	масса поступивших отходов (тыс.тонн)*	средняя дистанция до объекта по маршрутам района (км)	наименование	масса поступивших отходов (тыс.тонн)*	средняя дистанция до объекта по маршрутам района (км)	наименование	масса поступивших отходов (тыс.тонн)*	средняя дистанция до объекта по маршрутам района (км)	наименование	масса поступивших отходов (тыс.тонн)*	средняя дистанция до объекта по маршрутам района (км)
2025	Муниципальный район «Кыринский район», сельское поселение «Верхне-Ульхунское»	0,14	МПС с. Акша	0,14	121,76	Комплекс по сортировке ТКО в Улётовском районе	0,14	377,19	Перспективный полигон ТКО в Улётовском районе	0,06	0,00	-	-	-
2025	Муниципальный район «Кыринский район», сельское поселение «Ёканьское»	0,05	МПС с. Акша	0,05	139,27	Комплекс по сортировке ТКО в Улётовском районе	0,05	377,20	Перспективный полигон ТКО в Улётовском районе	0,02	0,00	-	-	-
2025	Муниципальный район «Кыринский район», сельское поселение «Кыринское»	0,81	МПС с. Акша	0,81	168,99	Комплекс по сортировке ТКО в Улётовском районе	0,81	377,19	Перспективный полигон ТКО в Улётовском районе	0,36	0,00	-	-	-
2025	Муниципальный район «Кыринский район», сельское поселение «Любавинское»	0,13	МПС с. Акша	0,13	148,36	Комплекс по сортировке ТКО в Улётовском районе	0,13	377,20	Перспективный полигон ТКО в Улётовском районе	0,06	0,00	-	-	-
2025	Муниципальный район «Кыринский район», сельское поселение «Малутское»	0,45	МПС с. Акша	0,45	98,04	Комплекс по сортировке ТКО в Улётовском районе	0,45	377,19	Перспективный полигон ТКО в Улётовском районе	0,20	0,00	-	-	-
2025	Муниципальный район «Кыринский район», сельское поселение «Михайло-Павловское»	0,06	МПС с. Акша	0,06	159,22	Комплекс по сортировке ТКО в Улётовском районе	0,06	377,19	Перспективный полигон ТКО в Улётовском районе	0,03	0,00	-	-	-
2025	Муниципальный район «Кыринский район», сельское поселение «Мордойское»	0,07	МПС с. Акша	0,07	146,04	Комплекс по сортировке ТКО в Улётовском районе	0,07	377,19	Перспективный полигон ТКО в Улётовском районе	0,03	0,00	-	-	-
2025	Муниципальный район «Кыринский район», сельское поселение «Тарбальджейское»	0,05	МПС с. Акша	0,05	102,93	Комплекс по сортировке ТКО в Улётовском районе	0,05	377,19	Перспективный полигон ТКО в Улётовском районе	0,02	0,00	-	-	-
2025	Муниципальный район «Кыринский район», сельское поселение «Ульхун-Партинское»	0,10	МПС с. Акша	0,10	70,56	Комплекс по сортировке ТКО в Улётовском районе	0,10	377,19	Перспективный полигон ТКО в Улётовском районе	0,04	0,00	-	-	-
2025	Муниципальный район «Кыринский район», сельское поселение «Ханчерагинское»	0,12	МПС с. Акша	0,12	124,54	Комплекс по сортировке ТКО в Улётовском районе	0,12	377,19	Перспективный полигон ТКО в Улётовском районе	0,06	0,00	-	-	-
2025	Муниципальный район «Кыринский район», сельское поселение «Шумундинское»	0,03	МПС с. Акша	0,03	233,24	Комплекс по сортировке ТКО в Улётовском районе	0,03	377,19	Перспективный полигон ТКО в Улётовском районе	0,01	0,00	-	-	-
2025	Муниципальный район «Могойтуйский район», городское поселение «Могойтуй»	2,20	МПС пгт. Агинское	2,20	75,70	Комплекс по сортировке ТКО в Улётовском районе	2,20	273,45	Перспективный полигон ТКО в Улётовском районе	0,99	0,00	-	-	-
2025	Муниципальный район «Могойтуйский район», сельское поселение «Ага-Хангил»	0,15	МПС пгт. Агинское	0,15	28,14	Комплекс по сортировке ТКО в Улётовском районе	0,15	273,45	Перспективный полигон ТКО в Улётовском районе	0,07	0,00	-	-	-
2025	Муниципальный район «Могойтуйский район», сельское поселение «Боржигантай»	0,19	МПС пгт. Агинское	0,19	129,10	Комплекс по сортировке ТКО в Улётовском районе	0,19	273,45	Перспективный полигон ТКО в Улётовском районе	0,08	0,00	-	-	-
2025	Муниципальный район «Могойтуйский район», сельское поселение «Догой»	0,17	МПС пгт. Агинское	0,17	76,24	Комплекс по сортировке ТКО в Улётовском районе	0,17	273,45	Перспективный полигон ТКО в Улётовском районе	0,08	0,00	-	-	-
2025	Муниципальный район «Могойтуйский район», сельское поселение «Зугалай»	0,18	МПС пгт. Агинское	0,18	67,17	Комплекс по сортировке ТКО в Улётовском районе	0,18	273,45	Перспективный полигон ТКО в Улётовском районе	0,08	0,00	-	-	-
2025	Муниципальный район «Могойтуйский район», сельское поселение «Кусоча»	0,16	МПС пгт. Агинское	0,16	132,94	Комплекс по сортировке ТКО в Улётовском районе	0,16	273,45	Перспективный полигон ТКО в Улётовском районе	0,07	0,00	-	-	-
2025	Муниципальный район «Могойтуйский район», сельское поселение «Нуринско»	0,12	МПС пгт. Агинское	0,12	114,84	Комплекс по сортировке ТКО в Улётовском районе	0,12	273,45	Перспективный полигон ТКО в Улётовском районе	0,05	0,00	-	-	-
2025	Муниципальный район «Могойтуйский район», сельское поселение «Ортуй»	0,15	МПС пгт. Агинское	0,15	121,79	Комплекс по сортировке ТКО в Улётовском районе	0,15	273,45	Перспективный полигон ТКО в Улётовском районе	0,07	0,00	-	-	-
2025	Муниципальный район «Могойтуйский район», сельское поселение «Усть-Нарин»	0,07	МПС пгт. Агинское	0,07	97,37	Комплекс по сортировке ТКО в Улётовском районе	0,07	273,45	Перспективный полигон ТКО в Улётовском районе	0,03	0,00	-	-	-
2025	Муниципальный район «Могойтуйский район», сельское поселение «Унарбай»	0,17	МПС пгт. Агинское	0,17	94,09	Комплекс по сортировке ТКО в Улётовском районе	0,17	273,45	Перспективный полигон ТКО в Улётовском районе	0,08	0,00	-	-	-
2025	Муниципальный район «Могойтуйский район», сельское поселение «Хара-Шибирь»	0,22	МПС пгт. Агинское	0,22	80,84	Комплекс по сортировке ТКО в Улётовском районе	0,22	273,45	Перспективный полигон ТКО в Улётовском районе	0,10	0,00	-	-	-
2025	Муниципальный район «Могойтуйский район», сельское поселение «Хила»	0,30	МПС пгт. Агинское	0,30	120,38	Комплекс по сортировке ТКО в Улётовском районе	0,30	273,45	Перспективный полигон ТКО в Улётовском районе	0,13	0,00	-	-	-
2025	Муниципальный район «Могойтуйский район», сельское поселение «Цаган-Ола»	0,16	МПС пгт. Агинское	0,16	86,82	Комплекс по сортировке ТКО в Улётовском районе	0,16	273,45	Перспективный полигон ТКО в Улётовском районе	0,07	0,00	-	-	-
2025	Муниципальный район «Могойтуйский район», сельское поселение «Цаган-Челутай»	0,31	МПС пгт. Агинское	0,31	105,19	Комплекс по сортировке ТКО в Улётовском районе	0,31	273,45	Перспективный полигон ТКО в Улётовском районе	0,14	0,00	-	-	-
2025	Муниципальный район «Могойтуйский район», сельское поселение «Цугол»	0,21	МПС пгт. Агинское	0,21	110,28	Комплекс по сортировке ТКО в Улётовском районе	0,21	273,45	Перспективный полигон ТКО в Улётовском районе	0,09	0,00	-	-	-
2025	Муниципальный район «Могочинский район», городское поселение «Амазарское»	0,86	МПС г. Могоча	0,86	183,98	Комплекс по сортировке ТКО в Чернышевском районе	0,86	288,04	Перспективный полигон ТКО в Чернышевском районе	0,52	0,00	-	-	-
2025	Муниципальный район «Могочинский район», городское поселение «Давендинское»	0,26	МПС г. Могоча	0,26	62,26	Комплекс по сортировке ТКО в Чернышевском районе	0,26	288,04	Перспективный полигон ТКО в Чернышевском районе	0,16	0,00	-	-	-
2025	Муниципальный район «Могочинский район», городское поселение «Ключевское»	0,28	МПС г. Могоча	0,28	41,52	Комплекс по сортировке ТКО в Чернышевском районе	0,28	288,04	Перспективный полигон ТКО в Чернышевском районе	0,17	0,00	-	-	-
2025	Муниципальный район «Могочинский район», городское поселение «Кенаевское»	0,51	МПС г. Могоча	0,51	194,60	Комплекс по сортировке ТКО в Чернышевском районе	0,51	288,04	Перспективный полигон ТКО в Чернышевском районе	0,30	0,00	-	-	-
2025	Муниципальный район «Могочинский район», городское поселение «Могочинское»	6,04	МПС г. Могоча	6,04	73,68	Комплекс по сортировке ТКО в Чернышевском районе	6,04	288,04	Перспективный полигон ТКО в Чернышевском районе	3,62	0,00	-	-	-
2025	Муниципальный район «Могочинский район», сельское поселение «Сбегинское»	0,36	МПС г. Могоча	0,36	148,35	Комплекс по сортировке ТКО в Чернышевском районе	0,36	288,04	Перспективный полигон ТКО в Чернышевском районе	0,22	0,00	-	-	-
2025	Муниципальный район «Могочинский район», сельское поселение «Семиозёрнинское»	0,28	МПС г. Могоча	0,28	64,10	Комплекс по сортировке ТКО в Чернышевском районе	0,28	288,04	Перспективный полигон ТКО в Чернышевском районе	0,17	0,00	-	-	-

Год	Муниципальное образование/часть муниципального образования	Масса образованных ТКО (тыс.тонн)*	Мусороперегрузочная станция/площадка временного накопления			Объект обработки			Объект размещения			Объект обезвреживания		
			наименование	масса поступивших отходов (тыс.тонн)*	средняя дистанция до объекта по маршрутам района (км)	наименование	масса поступивших отходов (тыс.тонн)*	средняя дистанция до объекта по маршрутам района (км)	наименование	масса поступивших отходов (тыс.тонн)*	средняя дистанция до объекта по маршрутам района (км)	наименование	масса поступивших отходов (тыс.тонн)*	средняя дистанция до объекта по маршрутам района (км)
2025	Муниципальный район «Нерчинский район», городское поселение «Нерчинское»	4,15	МПС г. Нерчинск	4,15	28,18	Комплекс по сортировке ТКО в Чернышевском районе	4,15	97,38	Перспективный полигон ТКО в Чернышевском районе	2,49	0,00	-	-	-
2025	Муниципальный район «Нерчинский район», городское поселение «Приисковое»	0,37	МПС г. Нерчинск	0,37	37,61	Комплекс по сортировке ТКО в Чернышевском районе	0,37	97,38	Перспективный полигон ТКО в Чернышевском районе	0,22	0,00	-	-	-
2025	Муниципальный район «Нерчинский район», сельское поселение «Андронниковское»	0,04	МПС г. Нерчинск	0,04	59,81	Комплекс по сортировке ТКО в Чернышевском районе	0,04	97,38	Перспективный полигон ТКО в Чернышевском районе	0,02	0,00	-	-	-
2025	Муниципальный район «Нерчинский район», сельское поселение «Бишигинское»	0,07	МПС г. Нерчинск	0,07	32,34	Комплекс по сортировке ТКО в Чернышевском районе	0,07	97,38	Перспективный полигон ТКО в Чернышевском районе	0,04	0,00	-	-	-
2025	Муниципальный район «Нерчинский район», сельское поселение «Верхнеключевское»	0,07	МПС г. Нерчинск	0,07	23,71	Комплекс по сортировке ТКО в Чернышевском районе	0,07	97,38	Перспективный полигон ТКО в Чернышевском районе	0,04	0,00	-	-	-
2025	Муниципальный район «Нерчинский район», сельское поселение «Верхнеумыкейское»	0,04	МПС г. Нерчинск	0,04	30,56	Комплекс по сортировке ТКО в Чернышевском районе	0,04	97,38	Перспективный полигон ТКО в Чернышевском районе	0,02	0,00	-	-	-
2025	Муниципальный район «Нерчинский район», сельское поселение «Зареченское»	0,23	МПС г. Нерчинск	0,23	22,34	Комплекс по сортировке ТКО в Чернышевском районе	0,23	97,38	Перспективный полигон ТКО в Чернышевском районе	0,14	0,00	-	-	-
2025	Муниципальный район «Нерчинский район», сельское поселение «Знаменское»	0,23	МПС г. Нерчинск	0,23	57,58	Комплекс по сортировке ТКО в Чернышевском районе	0,23	97,38	Перспективный полигон ТКО в Чернышевском районе	0,14	0,00	-	-	-
2025	Муниципальный район «Нерчинский район», сельское поселение «Зюльчинское»	0,27	МПС г. Нерчинск	0,27	103,78	Комплекс по сортировке ТКО в Чернышевском районе	0,27	97,38	Перспективный полигон ТКО в Чернышевском районе	0,16	0,00	-	-	-
2025	Муниципальный район «Нерчинский район», сельское поселение «Илинское»	0,10	МПС г. Нерчинск	0,10	63,16	Комплекс по сортировке ТКО в Чернышевском районе	0,10	97,38	Перспективный полигон ТКО в Чернышевском районе	0,06	0,00	-	-	-
2025	Муниципальный район «Нерчинский район», сельское поселение «Нижнеключевское»	0,09	МПС г. Нерчинск	0,09	18,25	Комплекс по сортировке ТКО в Чернышевском районе	0,09	97,38	Перспективный полигон ТКО в Чернышевском районе	0,06	0,00	-	-	-
2025	Муниципальный район «Нерчинский район», сельское поселение «Олекацкое»	0,12	МПС г. Нерчинск	0,12	75,04	Комплекс по сортировке ТКО в Чернышевском районе	0,12	97,38	Перспективный полигон ТКО в Чернышевском районе	0,07	0,00	-	-	-
2025	Муниципальный район «Нерчинский район», сельское поселение «Оловянное»	0,15	МПС г. Нерчинск	0,15	75,10	Комплекс по сортировке ТКО в Чернышевском районе	0,15	97,38	Перспективный полигон ТКО в Чернышевском районе	0,09	0,00	-	-	-
2025	Муниципальный район «Нерчинский район», сельское поселение «Пешковское»	0,17	МПС г. Нерчинск	0,17	51,41	Комплекс по сортировке ТКО в Чернышевском районе	0,17	97,38	Перспективный полигон ТКО в Чернышевском районе	0,10	0,00	-	-	-
2025	Нерчинско-Заводский муниципальный округ, (бывшее сельское поселение «Аргунское»)******	0,13	МПС с. Калга	0,13	149,76	Комплекс по сортировке ТКО в г. Краснокаменске	0,13	149,71	Полигон ТКО г. Краснокаменск (ООО "АТТ")	0,06	1,37	-	-	-
2025	Нерчинско-Заводский муниципальный округ, (бывшее сельское поселение «Бельне-Зерентуйское»)******	0,13	МПС с. Калга	0,13	136,21	Комплекс по сортировке ТКО в г. Краснокаменске	0,13	149,71	Полигон ТКО г. Краснокаменск (ООО "АТТ")	0,06	1,37	-	-	-
2025	Нерчинско-Заводский муниципальный округ, (бывшее сельское поселение «Буддуруйское»)******	0,09	МПС с. Калга	0,09	101,43	Комплекс по сортировке ТКО в г. Краснокаменске	0,09	149,71	Полигон ТКО г. Краснокаменск (ООО "АТТ")	0,04	1,37	-	-	-
2025	Нерчинско-Заводский муниципальный округ, (бывшее сельское поселение «Георгиевское»)******	0,04	МПС с. Калга	0,04	90,11	Комплекс по сортировке ТКО в г. Краснокаменске	0,04	149,71	Полигон ТКО г. Краснокаменск (ООО "АТТ")	0,02	1,37	-	-	-
2025	Нерчинско-Заводский муниципальный округ, (бывшее сельское поселение «Горбуновское»)******	0,04	МПС с. Калга	0,04	91,13	Комплекс по сортировке ТКО в г. Краснокаменске	0,04	149,71	Полигон ТКО г. Краснокаменск (ООО "АТТ")	0,02	1,37	-	-	-
2025	Нерчинско-Заводский муниципальный округ, (бывшее сельское поселение «Горно-Зерентуйское»)******	0,12	МПС с. Калга	0,12	65,50	Комплекс по сортировке ТКО в г. Краснокаменске	0,12	149,71	Полигон ТКО г. Краснокаменск (ООО "АТТ")	0,06	1,37	-	-	-
2025	Нерчинско-Заводский муниципальный округ, (бывшее сельское поселение «Ивановское»)******	0,09	МПС с. Калга	0,09	76,71	Комплекс по сортировке ТКО в г. Краснокаменске	0,09	149,71	Полигон ТКО г. Краснокаменск (ООО "АТТ")	0,04	1,37	-	-	-
2025	Нерчинско-Заводский муниципальный округ, (бывшее сельское поселение «Михайловское»)******	0,09	МПС с. Калга	0,09	46,64	Комплекс по сортировке ТКО в г. Краснокаменске	0,09	149,71	Полигон ТКО г. Краснокаменск (ООО "АТТ")	0,04	1,37	-	-	-
2025	Нерчинско-Заводский муниципальный округ, (бывшее сельское поселение «Нерчинско-Заводское»)******	0,54	МПС с. Калга	0,54	85,28	Комплекс по сортировке ТКО в г. Краснокаменске	0,54	149,71	Полигон ТКО г. Краснокаменск (ООО "АТТ")	0,24	1,37	-	-	-
2025	Нерчинско-Заводский муниципальный округ, (бывшее сельское поселение «Олочинское»)******	0,06	МПС с. Калга	0,06	101,05	Комплекс по сортировке ТКО в г. Краснокаменске	0,06	149,71	Полигон ТКО г. Краснокаменск (ООО "АТТ")	0,03	1,37	-	-	-
2025	Нерчинско-Заводский муниципальный округ, (бывшее сельское поселение «Уров-Ключевское»)******	0,05	МПС с. Калга	0,05	136,04	Комплекс по сортировке ТКО в г. Краснокаменске	0,05	149,71	Полигон ТКО г. Краснокаменск (ООО "АТТ")	0,02	1,37	-	-	-
2025	Нерчинско-Заводский муниципальный округ, (бывшее сельское поселение «Чашино-Ильдиканское»)******	0,06	МПС с. Калга	0,06	32,14	Комплекс по сортировке ТКО в г. Краснокаменске	0,06	149,71	Полигон ТКО г. Краснокаменск (ООО "АТТ")	0,03	1,37	-	-	-
2025	Нерчинско-Заводский муниципальный округ, (бывшее сельское поселение «Широковское»)******	0,07	МПС с. Калга	0,07	91,21	Комплекс по сортировке ТКО в г. Краснокаменске	0,07	149,71	Полигон ТКО г. Краснокаменск (ООО "АТТ")	0,03	1,37	-	-	-
2025	Нерчинско-Заводский муниципальный округ, (бывшее сельское поселение «Явленское»)******	0,08	МПС с. Калга	0,08	27,99	Комплекс по сортировке ТКО в г. Краснокаменске	0,08	149,71	Полигон ТКО г. Краснокаменск (ООО "АТТ")	0,04	1,37	-	-	-
2025	Муниципальный район «Оловяннинский район», городское поселение «Золотореченское»	0,19	МПС г. Борзя	0,19	117,88	Комплекс по сортировке ТКО в г. Краснокаменске	0,19	168,53	Полигон ТКО г. Краснокаменск (ООО "АТТ")	0,09	1,37	-	-	-
2025	Муниципальный район «Оловяннинский район», городское поселение «Калангуйское»	0,40	МПС г. Борзя	0,40	106,94	Комплекс по сортировке ТКО в г. Краснокаменске	0,40	168,53	Полигон ТКО г. Краснокаменск (ООО "АТТ")	0,18	1,37	-	-	-
2025	Муниципальный район «Оловяннинский район», городское поселение «Оловяннинское»	1,64	МПС г. Борзя	1,64	172,71	Комплекс по сортировке ТКО в г. Краснокаменске	1,64	168,53	Полигон ТКО г. Краснокаменск (ООО "АТТ")	0,74	1,37	-	-	-
2025	Муниципальный район «Оловяннинский район», городское поселение «Ясногорское»	1,73	МПС г. Борзя	1,73	121,88	Комплекс по сортировке ТКО в г. Краснокаменске	1,73	168,53	Полигон ТКО г. Краснокаменск (ООО "АТТ")	0,78	1,37	-	-	-
2025	Муниципальный район «Оловяннинский район», сельское поселение «Безречнинское»	0,07	МПС г. Борзя	0,07	69,33	Комплекс по сортировке ТКО в г. Краснокаменске	0,07	168,53	Полигон ТКО г. Краснокаменск (ООО "АТТ")	0,03	1,37	-	-	-

Год	Муниципальное образование/часть муниципального образования	Масса образованных ТКО (тыс.тонн)*	Мусороперегрузочная станция/площадка временного накопления			Объект обработки			Объект размещения			Объект обезвреживания		
			наименование	масса поступивших отходов (тыс.тонн)*	средняя дистанция до объекта по маршрутам района (км)	наименование	масса поступивших отходов (тыс.тонн)*	средняя дистанция до объекта по маршрутам района (км)	наименование	масса поступивших отходов (тыс.тонн)*	средняя дистанция до объекта по маршрутам района (км)	наименование	масса поступивших отходов (тыс.тонн)*	средняя дистанция до объекта по маршрутам района (км)
2025	Муниципальный район «Оловяннинский район», сельское поселение «Булумское»	0,08	МПС г. Борзя	0,08	117,22	Комплекс по сортировке ТКО в г. Краснокаменске	0,08	168,53	Полигон ТКО г. Краснокаменск (ООО "АТТ")	0,04	1,37	-	-	-
2025	Муниципальный район «Оловяннинский район», сельское поселение «Бурулятуйское»	0,12	МПС г. Борзя	0,12	122,03	Комплекс по сортировке ТКО в г. Краснокаменске	0,12	168,53	Полигон ТКО г. Краснокаменск (ООО "АТТ")	0,05	1,37	-	-	-
2025	Муниципальный район «Оловяннинский район», сельское поселение «Долгокычинское»	0,14	МПС г. Борзя	0,14	135,94	Комплекс по сортировке ТКО в г. Краснокаменске	0,14	168,53	Полигон ТКО г. Краснокаменск (ООО "АТТ")	0,06	1,37	-	-	-
2025	Муниципальный район «Оловяннинский район», сельское поселение «Единское»	0,12	МПС г. Борзя	0,12	187,30	Комплекс по сортировке ТКО в г. Краснокаменске	0,12	168,53	Полигон ТКО г. Краснокаменск (ООО "АТТ")	0,05	1,37	-	-	-
2025	Муниципальный район «Оловяннинский район», сельское поселение «Мирнинское»	0,18	МПС г. Борзя	0,18	87,02	Комплекс по сортировке ТКО в г. Краснокаменске	0,18	168,53	Полигон ТКО г. Краснокаменск (ООО "АТТ")	0,08	1,37	-	-	-
2025	Муниципальный район «Оловяннинский район», сельское поселение «Ононское»	0,12	МПС г. Борзя	0,12	144,70	Комплекс по сортировке ТКО в г. Краснокаменске	0,12	168,53	Полигон ТКО г. Краснокаменск (ООО "АТТ")	0,05	1,37	-	-	-
2025	Муниципальный район «Оловяннинский район», сельское поселение «Степнинское»	0,32	МПС г. Борзя	0,32	154,15	Комплекс по сортировке ТКО в г. Краснокаменске	0,32	168,53	Полигон ТКО г. Краснокаменск (ООО "АТТ")	0,14	1,37	-	-	-
2025	Муниципальный район «Оловяннинский район», сельское поселение «Тургинское»	0,08	МПС г. Борзя	0,08	111,02	Комплекс по сортировке ТКО в г. Краснокаменске	0,08	168,53	Полигон ТКО г. Краснокаменск (ООО "АТТ")	0,04	1,37	-	-	-
2025	Муниципальный район «Оловяннинский район», сельское поселение «Улан-Цацыкское»	0,05	МПС г. Борзя	0,05	92,45	Комплекс по сортировке ТКО в г. Краснокаменске	0,05	168,53	Полигон ТКО г. Краснокаменск (ООО "АТТ")	0,02	1,37	-	-	-
2025	Муниципальный район «Оловяннинский район», сельское поселение «Улятуйское»	0,14	МПС г. Борзя	0,14	151,16	Комплекс по сортировке ТКО в г. Краснокаменске	0,14	168,53	Полигон ТКО г. Краснокаменск (ООО "АТТ")	0,07	1,37	-	-	-
2025	Муниципальный район «Оловяннинский район», сельское поселение «Ургуйское»	0,12	МПС г. Борзя	0,12	91,09	Комплекс по сортировке ТКО в г. Краснокаменске	0,12	168,53	Полигон ТКО г. Краснокаменск (ООО "АТТ")	0,05	1,37	-	-	-
2025	Муниципальный район «Оловяннинский район», сельское поселение «Хада-Булакское»	0,17	МПС г. Борзя	0,17	57,36	Комплекс по сортировке ТКО в г. Краснокаменске	0,17	168,53	Полигон ТКО г. Краснокаменск (ООО "АТТ")	0,08	1,37	-	-	-
2025	Муниципальный район «Оловяннинский район», сельское поселение «Хара-Быркинское»	0,07	МПС г. Борзя	0,07	115,56	Комплекс по сортировке ТКО в г. Краснокаменске	0,07	168,53	Полигон ТКО г. Краснокаменск (ООО "АТТ")	0,03	1,37	-	-	-
2025	Муниципальный район «Оловяннинский район», сельское поселение «Ясинское»	1,63	МПС г. Борзя	1,63	110,23	Комплекс по сортировке ТКО в г. Краснокаменске	1,63	168,53	Полигон ТКО г. Краснокаменск (ООО "АТТ")	0,73	1,37	-	-	-
2025	Муниципальный район «Ононский район», сельское поселение «Большеимстское»	0,13	МПС пгт. Агинское	0,13	138,00	Комплекс по сортировке ТКО в Улётовском районе	0,13	273,45	Перспективный полигон ТКО в Улётовском районе	0,06	0,00	-	-	-
2025	Муниципальный район «Ононский район», сельское поселение «Буйлэсанское»	0,09	МПС пгт. Агинское	0,09	124,38	Комплекс по сортировке ТКО в Улётовском районе	0,09	273,45	Перспективный полигон ТКО в Улётовском районе	0,04	0,00	-	-	-
2025	Муниципальный район «Ононский район», сельское поселение «Верхнедасучейское»	0,13	МПС пгт. Агинское	0,13	91,94	Комплекс по сортировке ТКО в Улётовском районе	0,13	273,45	Перспективный полигон ТКО в Улётовском районе	0,06	0,00	-	-	-
2025	Муниципальный район «Ононский район», сельское поселение «Дурулгуйское»	0,13	МПС пгт. Агинское	0,13	161,73	Комплекс по сортировке ТКО в Улётовском районе	0,13	273,45	Перспективный полигон ТКО в Улётовском районе	0,06	0,00	-	-	-
2025	Муниципальный район «Ононский район», сельское поселение «Амалыкское»	0,07	МПС пгт. Агинское	0,07	141,85	Комплекс по сортировке ТКО в Улётовском районе	0,07	273,45	Перспективный полигон ТКО в Улётовском районе	0,03	0,00	-	-	-
2025	Муниципальный район «Ононский район», сельское поселение «Кулусутайское»	0,09	МПС пгт. Агинское	0,09	144,92	Комплекс по сортировке ТКО в Улётовском районе	0,09	273,45	Перспективный полигон ТКО в Улётовском районе	0,04	0,00	-	-	-
2025	Муниципальный район «Ононский район», сельское поселение «Нижнедасучейское»	0,59	МПС пгт. Агинское	0,59	98,81	Комплекс по сортировке ТКО в Улётовском районе	0,59	273,45	Перспективный полигон ТКО в Улётовском районе	0,27	0,00	-	-	-
2025	Муниципальный район «Ононский район», сельское поселение «Новоцоринское»	0,10	МПС пгт. Агинское	0,10	128,90	Комплекс по сортировке ТКО в Улётовском районе	0,10	273,45	Перспективный полигон ТКО в Улётовском районе	0,04	0,00	-	-	-
2025	Муниципальный район «Ононский район», сельское поселение «Тут-Хилгуйское»	0,14	МПС пгт. Агинское	0,14	167,58	Комплекс по сортировке ТКО в Улётовском районе	0,14	273,45	Перспективный полигон ТКО в Улётовском районе	0,06	0,00	-	-	-
2025	Муниципальный район «Ононский район», сельское поселение «Холгуй-Базинское»	0,08	МПС пгт. Агинское	0,08	146,82	Комплекс по сортировке ТКО в Улётовском районе	0,08	273,45	Перспективный полигон ТКО в Улётовском районе	0,04	0,00	-	-	-
2025	Муниципальный район «Ононский район», сельское поселение «Чиндантское»	0,12	МПС пгт. Агинское	0,12	126,45	Комплекс по сортировке ТКО в Улётовском районе	0,12	273,45	Перспективный полигон ТКО в Улётовском районе	0,05	0,00	-	-	-
2025	Муниципальный район «Петровск-Забайкальский район», городское поселение «Новопавловское»	0,61	-	-	-	Комплекс по сортировке ТКО в Петровск-Забайкальском районе	0,61	46,80	Перспективный полигон ТКО в Петровск-Забайкальском районе	0,55	0,01	-	-	-
2025	Муниципальный район «Петровск-Забайкальский район», сельское поселение «Балягы-Катангарское»	0,01	-	-	-	Комплекс по сортировке ТКО в Петровск-Забайкальском районе	0,01	22,80	Перспективный полигон ТКО в Петровск-Забайкальском районе	0,01	0,01	-	-	-
2025	Муниципальный район «Петровск-Забайкальский район», сельское поселение «Балягинское»	0,53	-	-	-	Комплекс по сортировке ТКО в Петровск-Забайкальском районе	0,53	38,43	Перспективный полигон ТКО в Петровск-Забайкальском районе	0,48	0,01	-	-	-
2025	Муниципальный район «Петровск-Забайкальский район», сельское поселение «Зугмарское»	0,04	-	-	-	Комплекс по сортировке ТКО в Петровск-Забайкальском районе	0,04	38,16	Перспективный полигон ТКО в Петровск-Забайкальском районе	0,03	0,01	-	-	-
2025	Муниципальный район «Петровск-Забайкальский район», сельское поселение «Катаевское»	0,12	-	-	-	Комплекс по сортировке ТКО в Петровск-Забайкальском районе	0,12	69,09	Перспективный полигон ТКО в Петровск-Забайкальском районе	0,11	0,01	-	-	-
2025	Муниципальный район «Петровск-Забайкальский район», сельское поселение «Катангарское»	0,08	-	-	-	Комплекс по сортировке ТКО в Петровск-Забайкальском районе	0,08	82,23	Перспективный полигон ТКО в Петровск-Забайкальском районе	0,07	0,01	-	-	-
2025	Муниципальный район «Петровск-Забайкальский район», сельское поселение «Малетинское»	0,68	-	-	-	Комплекс по сортировке ТКО в Петровск-Забайкальском районе	0,68	79,60	Перспективный полигон ТКО в Петровск-Забайкальском районе	0,61	0,01	-	-	-
2025	Муниципальный район «Петровск-Забайкальский район», сельское поселение «Песчанское»	0,10	-	-	-	Комплекс по сортировке ТКО в Петровск-Забайкальском районе	0,10	94,50	Перспективный полигон ТКО в Петровск-Забайкальском районе	0,09	0,01	-	-	-

Год	Муниципальное образование/часть муниципального образования	Масса образованных ТКО (тыс.тонн)*	Мусороперегрузочная станция/площадка временного накопления			Объект обработки			Объект размещения			Объект обезвреживания		
			наименование	масса поступивших отходов (тыс.тонн)*	средняя дистанция до объекта по маршрутам района (км)	наименование	масса поступивших отходов (тыс.тонн)*	средняя дистанция до объекта по маршрутам района (км)	наименование	масса поступивших отходов (тыс.тонн)*	средняя дистанция до объекта по маршрутам района (км)	наименование	масса поступивших отходов (тыс.тонн)*	средняя дистанция до объекта по маршрутам района (км)
2025	Муниципальный район «Петровск-Забайкальский район», сельское поселение «Гарбагатайское»	0,42	-	-	-	Комплекс по сортировке ТКО в Петровск-Забайкальском районе	0,42	32,02	Перспективный полигон ТКО в Петровск-Забайкальском районе	0,38	0,01	-	-	-
2025	Муниципальный район «Петровск-Забайкальский район», сельское поселение «Годбагинское»	0,13	-	-	-	Комплекс по сортировке ТКО в Петровск-Забайкальском районе	0,13	45,02	Перспективный полигон ТКО в Петровск-Забайкальском районе	0,11	0,01	-	-	-
2025	Муниципальный район «Петровск-Забайкальский район», сельское поселение «Усть-Оборское»	0,11	-	-	-	Комплекс по сортировке ТКО в Петровск-Забайкальском районе	0,11	52,05	Перспективный полигон ТКО в Петровск-Забайкальском районе	0,10	0,01	-	-	-
2025	Муниципальный район «Петровск-Забайкальский район», сельское поселение «Хараузское»	0,12	-	-	-	Комплекс по сортировке ТКО в Петровск-Забайкальском районе	0,12	43,09	Перспективный полигон ТКО в Петровск-Забайкальском районе	0,11	0,01	-	-	-
2025	Муниципальный район «Петровск-Забайкальский район», сельское поселение «Хохотуйское»	0,26	-	-	-	Комплекс по сортировке ТКО в Петровск-Забайкальском районе	0,26	75,80	Перспективный полигон ТКО в Петровск-Забайкальском районе	0,23	0,01	-	-	-
2025	Муниципальный район «Сретенский район», городское поселение «Кокуйское»	1,93	МПС г. Нерчинск	1,93	108,21	Комплекс по сортировке ТКО в Чернышевском районе	1,93	97,38	Перспективный полигон ТКО в Чернышевском районе	1,16	0,00	-	-	-
2025	Муниципальный район «Сретенский район», городское поселение «Сретенское»	2,06	МПС г. Нерчинск	2,06	139,17	Комплекс по сортировке ТКО в Чернышевском районе	2,06	97,38	Перспективный полигон ТКО в Чернышевском районе	1,24	0,00	-	-	-
2025	Муниципальный район «Сретенский район», городское поселение «Усть-Карское»	0,28	МПС г. Нерчинск	0,28	300,30	Комплекс по сортировке ТКО в Чернышевском районе	0,28	97,38	Перспективный полигон ТКО в Чернышевском районе	0,17	0,00	-	-	-
2025	Муниципальный район «Сретенский район», сельское поселение «Алинское»	0,09	МПС г. Нерчинск	0,09	91,39	Комплекс по сортировке ТКО в Чернышевском районе	0,09	97,38	Перспективный полигон ТКО в Чернышевском районе	0,05	0,00	-	-	-
2025	Муниципальный район «Сретенский район», сельское поселение «Ботовское»	0,06	МПС г. Нерчинск	0,06	195,84	Комплекс по сортировке ТКО в Чернышевском районе	0,06	97,38	Перспективный полигон ТКО в Чернышевском районе	0,04	0,00	-	-	-
2025	Муниципальный район «Сретенский район», сельское поселение «Верхне-Куэнгинское»	0,10	МПС г. Нерчинск	0,10	64,46	Комплекс по сортировке ТКО в Чернышевском районе	0,10	97,38	Перспективный полигон ТКО в Чернышевском районе	0,06	0,00	-	-	-
2025	Муниципальный район «Сретенский район», сельское поселение «Дупинское»	0,24	МПС г. Нерчинск	0,24	37,68	Комплекс по сортировке ТКО в Чернышевском районе	0,24	97,38	Перспективный полигон ТКО в Чернышевском районе	0,15	0,00	-	-	-
2025	Муниципальный район «Сретенский район», сельское поселение «Молодовское»	0,09	МПС г. Нерчинск	0,09	107,36	Комплекс по сортировке ТКО в Чернышевском районе	0,09	97,38	Перспективный полигон ТКО в Чернышевском районе	0,05	0,00	-	-	-
2025	Муниципальный район «Сретенский район», сельское поселение «Усть-Наринзорское»	0,08	МПС г. Нерчинск	0,08	75,42	Комплекс по сортировке ТКО в Чернышевском районе	0,08	97,38	Перспективный полигон ТКО в Чернышевском районе	0,05	0,00	-	-	-
2025	Муниципальный район «Сретенский район», сельское поселение «Фирсовское»	0,11	МПС г. Нерчинск	0,11	132,87	Комплекс по сортировке ТКО в Чернышевском районе	0,11	97,38	Перспективный полигон ТКО в Чернышевском районе	0,07	0,00	-	-	-
2025	Муниципальный район «Сретенский район», сельское поселение «Чикичейское»	0,06	МПС г. Нерчинск	0,06	101,94	Комплекс по сортировке ТКО в Чернышевском районе	0,06	97,38	Перспективный полигон ТКО в Чернышевском районе	0,03	0,00	-	-	-
2025	Муниципальный район «Тунгиро-Олёкминский район», сельское поселение «Зареченское»	0,04	МПС г. Могоча	0,04	109,24	Комплекс по сортировке ТКО в Чернышевском районе	0,04	288,03	Перспективный полигон ТКО в Чернышевском районе	0,02	0,00	-	-	-
2025	Муниципальный район «Тунгиро-Олёкминский район», сельское поселение «Тупикское»	0,17	МПС г. Могоча	0,17	107,48	Комплекс по сортировке ТКО в Чернышевском районе	0,17	288,04	Перспективный полигон ТКО в Чернышевском районе	0,10	0,00	-	-	-
2025	Тунгокоченский муниципальный округ (бывшее городское поселение «Вершино-Дарасунское»)***	1,11	МПС пгт. Вершино-Дарасунский	1,11	25,35	Комплекс по сортировке ТКО в Чернышевском районе	1,11	140,33	Перспективный полигон ТКО в Чернышевском районе	0,66	0,00	-	-	-
2025	Тунгокоченский муниципальный округ (бывшее сельское поселение «Верх-Усугинское»)***	0,51	МПС пгт. Вершино-Дарасунский	0,51	69,01	Комплекс по сортировке ТКО в Чернышевском районе	0,51	140,33	Перспективный полигон ТКО в Чернышевском районе	0,31	0,00	-	-	-
2025	Тунгокоченский муниципальный округ (бывшее сельское поселение «Кыкерское»)***	0,11	МПС пгт. Вершино-Дарасунский	0,11	136,08	Комплекс по сортировке ТКО в Чернышевском районе	0,11	140,33	Перспективный полигон ТКО в Чернышевском районе	0,06	0,00	-	-	-
2025	Тунгокоченский муниципальный округ (бывшее сельское поселение «Нижнестанское»)***	0,15	МПС пгт. Вершино-Дарасунский	0,15	33,49	Комплекс по сортировке ТКО в Чернышевском районе	0,15	140,33	Перспективный полигон ТКО в Чернышевском районе	0,09	0,00	-	-	-
2025	Тунгокоченский муниципальный округ (бывшее сельское поселение «Тунгокоченское»)***	0,14	МПС пгт. Вершино-Дарасунский	0,14	188,34	Комплекс по сортировке ТКО в Чернышевском районе	0,14	140,33	Перспективный полигон ТКО в Чернышевском районе	0,08	0,00	-	-	-
2025	Тунгокоченский муниципальный округ (бывшее сельское поселение «Усть-Каренгинское»)***	0,02	МПС пгт. Вершино-Дарасунский	0,02	181,55	Комплекс по сортировке ТКО в Чернышевском районе	0,02	140,33	Перспективный полигон ТКО в Чернышевском районе	0,01	0,00	-	-	-
2025	Тунгокоченский муниципальный округ (бывшее сельское поселение «Усугинское»)***	0,19	МПС пгт. Вершино-Дарасунский	0,19	79,09	Комплекс по сортировке ТКО в Чернышевском районе	0,19	140,33	Перспективный полигон ТКО в Чернышевском районе	0,12	0,00	-	-	-
2025	Муниципальный район «Улётовский район», городское поселение «Дровянинское»	0,69	-	-	-	Комплекс по сортировке ТКО в Улётовском районе	0,69	120,04	Перспективный полигон ТКО в Улётовском районе	0,31	0,00	-	-	-
2025	Муниципальный район «Улётовский район», сельское поселение «Аблатуйское»	0,10	-	-	-	Комплекс по сортировке ТКО в Улётовском районе	0,10	42,84	Перспективный полигон ТКО в Улётовском районе	0,05	0,00	-	-	-
2025	Муниципальный район «Улётовский район», сельское поселение «Артинское»	0,10	-	-	-	Комплекс по сортировке ТКО в Улётовском районе	0,10	28,02	Перспективный полигон ТКО в Улётовском районе	0,05	0,00	-	-	-
2025	Муниципальный район «Улётовский район», сельское поселение «Горекатинское»	0,15	-	-	-	Комплекс по сортировке ТКО в Улётовском районе	0,15	69,78	Перспективный полигон ТКО в Улётовском районе	0,07	0,00	-	-	-
2025	Муниципальный район «Улётовский район», сельское поселение «Доронинское»	0,11	-	-	-	Комплекс по сортировке ТКО в Улётовском районе	0,11	41,68	Перспективный полигон ТКО в Улётовском районе	0,05	0,00	-	-	-
2025	Муниципальный район «Улётовский район», сельское поселение «Ленинское»	0,08	-	-	-	Комплекс по сортировке ТКО в Улётовском районе	0,08	105,79	Перспективный полигон ТКО в Улётовском районе	0,04	0,00	-	-	-
2025	Муниципальный район «Улётовский район», сельское поселение «Николаевское»	0,21	-	-	-	Комплекс по сортировке ТКО в Улётовском районе	0,21	88,19	Перспективный полигон ТКО в Улётовском районе	0,09	0,00	-	-	-
2025	Муниципальный район «Улётовский район», сельское поселение «Тангинское»	0,23	-	-	-	Комплекс по сортировке ТКО в Улётовском районе	0,23	122,32	Перспективный полигон ТКО в Улётовском районе	0,10	0,00	-	-	-

Год	Муниципальное образование/часть муниципального образования	Масса образованных ТКО (тыс.тонн)*	Мусороперегрузочная станция/площадка временного накопления			Объект обработки			Объект размещения			Объект обезвреживания		
			наименование	масса поступивших отходов (тыс.тонн)*	средняя дистанция до объекта по маршрутам района (км)	наименование	масса поступивших отходов (тыс.тонн)*	средняя дистанция до объекта по маршрутам района (км)	наименование	масса поступивших отходов (тыс.тонн)*	средняя дистанция до объекта по маршрутам района (км)	наименование	масса поступивших отходов (тыс.тонн)*	средняя дистанция до объекта по маршрутам района (км)
2025	Муниципальный район «Улётовский район», сельское поселение «Улётовское»	1,30	-	-	-	Комплекс по сортировке ТКО в Улётовском районе	1,30	34,26	Перспективный полигон ТКО в Улётовском районе	0,58	0,00	-	-	-
2025	Муниципальный район «Улётовский район», сельское поселение «Хадактинское»	0,19	-	-	-	Комплекс по сортировке ТКО в Улётовском районе	0,19	25,58	Перспективный полигон ТКО в Улётовском районе	0,09	0,00	-	-	-
2025	Муниципальный район «Хилокский район», городское поселение «Могзонское»	0,56	-	-	-	Комплекс по сортировке ТКО в Улётовском районе	0,56	95,73	Перспективный полигон ТКО в Улётовском районе	0,25	0,00	-	-	-
2025	Муниципальный район «Хилокский район», городское поселение «Хилокское»	3,23	МПС г. Хилок	3,23	21,36	Комплекс по сортировке ТКО в Петровск-Забайкальском районе	3,23	146,68	Перспективный полигон ТКО в Петровск-Забайкальском районе	2,91	0,01	-	-	-
2025	Муниципальный район «Хилокский район», сельское поселение «Бадинское»	0,87	МПС г. Хилок	0,87	78,30	Комплекс по сортировке ТКО в Петровск-Забайкальском районе	0,87	146,68	Перспективный полигон ТКО в Петровск-Забайкальском районе	0,78	0,01	-	-	-
2025	Муниципальный район «Хилокский район», сельское поселение «Глинкинское»	0,04	МПС г. Хилок	0,04	42,82	Комплекс по сортировке ТКО в Петровск-Забайкальском районе	0,04	146,68	Перспективный полигон ТКО в Петровск-Забайкальском районе	0,03	0,01	-	-	-
2025	Муниципальный район «Хилокский район», сельское поселение «Жипхегенское»	0,57	МПС г. Хилок	0,57	52,19	Комплекс по сортировке ТКО в Петровск-Забайкальском районе	0,57	146,68	Перспективный полигон ТКО в Петровск-Забайкальском районе	0,51	0,01	-	-	-
2025	Муниципальный район «Хилокский район», сельское поселение «Закультинское»	0,11	МПС г. Хилок	0,11	77,14	Комплекс по сортировке ТКО в Петровск-Забайкальском районе	0,11	146,68	Перспективный полигон ТКО в Петровск-Забайкальском районе	0,10	0,01	-	-	-
2025	Муниципальный район «Хилокский район», сельское поселение «Линево-Озёрское»	0,56	МПС г. Хилок	0,56	31,08	Комплекс по сортировке ТКО в Петровск-Забайкальском районе	0,56	146,68	Перспективный полигон ТКО в Петровск-Забайкальском районе	0,51	0,01	-	-	-
2025	Муниципальный район «Хилокский район», сельское поселение «Укурикское»	0,03	МПС г. Хилок	0,03	112,47	Комплекс по сортировке ТКО в Петровск-Забайкальском районе	0,03	146,68	Перспективный полигон ТКО в Петровск-Забайкальском районе	0,02	0,01	-	-	-
2025	Муниципальный район «Хилокский район», сельское поселение «Харагунское»	0,43	МПС г. Хилок	0,43	87,57	Комплекс по сортировке ТКО в Петровск-Забайкальском районе	0,43	146,68	Перспективный полигон ТКО в Петровск-Забайкальском районе	0,39	0,01	-	-	-
2025	Муниципальный район «Хилокский район», сельское поселение «Хилогосонское»	0,04	МПС г. Хилок	0,04	34,11	Комплекс по сортировке ТКО в Петровск-Забайкальском районе	0,04	146,68	Перспективный полигон ТКО в Петровск-Забайкальском районе	0,04	0,01	-	-	-
2025	Муниципальный район «Хилокский район», сельское поселение «Хупшегинское»	0,27	МПС г. Хилок	0,27	42,48	Комплекс по сортировке ТКО в Петровск-Забайкальском районе	0,27	146,68	Перспективный полигон ТКО в Петровск-Забайкальском районе	0,24	0,01	-	-	-
2025	Муниципальный район «Хилокский район», сельское поселение «Энгорокское»	0,02	МПС г. Хилок	0,02	76,58	Комплекс по сортировке ТКО в Петровск-Забайкальском районе	0,02	146,68	Перспективный полигон ТКО в Петровск-Забайкальском районе	0,02	0,01	-	-	-
2025	Муниципальный район «Чернышевский район», городское поселение «Аксёново-Зиловское»	0,66	МПС пгт. Аксёново-Зиловское	0,66	24,47	Комплекс по сортировке ТКО в Чернышевском районе	0,66	75,24	Перспективный полигон ТКО в Чернышевском районе	0,39	0,00	-	-	-
2025	Муниципальный район «Чернышевский район», городское поселение «Букачачинское»	0,32	-	-	-	Комплекс по сортировке ТКО в Чернышевском районе	0,32	80,94	Перспективный полигон ТКО в Чернышевском районе	0,19	0,00	-	-	-
2025	Муниципальный район «Чернышевский район», городское поселение «Жирекенское»	0,98	-	-	-	Комплекс по сортировке ТКО в Чернышевском районе	0,98	80,21	Перспективный полигон ТКО в Чернышевском районе	0,59	0,00	-	-	-
2025	Муниципальный район «Чернышевский район», городское поселение «Чернышевское»	4,04	-	-	-	Комплекс по сортировке ТКО в Чернышевском районе	4,04	24,45	Перспективный полигон ТКО в Чернышевском районе	2,42	0,00	-	-	-
2025	Муниципальный район «Чернышевский район», сельское поселение «Алеутское»	0,17	-	-	-	Комплекс по сортировке ТКО в Чернышевском районе	0,17	9,45	Перспективный полигон ТКО в Чернышевском районе	0,10	0,00	-	-	-
2025	Муниципальный район «Чернышевский район», сельское поселение «Байтульское»	0,14	-	-	-	Комплекс по сортировке ТКО в Чернышевском районе	0,14	47,52	Перспективный полигон ТКО в Чернышевском районе	0,08	0,00	-	-	-
2025	Муниципальный район «Чернышевский район», сельское поселение «Бушулейское»	0,06	-	-	-	Комплекс по сортировке ТКО в Чернышевском районе	0,06	50,90	Перспективный полигон ТКО в Чернышевском районе	0,04	0,00	-	-	-
2025	Муниципальный район «Чернышевский район», сельское поселение «Гаурское»	0,07	-	-	-	Комплекс по сортировке ТКО в Чернышевском районе	0,07	17,45	Перспективный полигон ТКО в Чернышевском районе	0,04	0,00	-	-	-
2025	Муниципальный район «Чернышевский район», сельское поселение «Икшицкое»	0,04	-	-	-	Комплекс по сортировке ТКО в Чернышевском районе	0,04	30,06	Перспективный полигон ТКО в Чернышевском районе	0,02	0,00	-	-	-
2025	Муниципальный район «Чернышевский район», сельское поселение «Комсомольское»	0,27	-	-	-	Комплекс по сортировке ТКО в Чернышевском районе	0,27	66,77	Перспективный полигон ТКО в Чернышевском районе	0,16	0,00	-	-	-
2025	Муниципальный район «Чернышевский район», сельское поселение «Курлыченское»	0,02	-	-	-	Комплекс по сортировке ТКО в Чернышевском районе	0,02	34,11	Перспективный полигон ТКО в Чернышевском районе	0,01	0,00	-	-	-
2025	Муниципальный район «Чернышевский район», сельское поселение «Мильгидунское»	0,12	-	-	-	Комплекс по сортировке ТКО в Чернышевском районе	0,12	28,58	Перспективный полигон ТКО в Чернышевском районе	0,07	0,00	-	-	-
2025	Муниципальный район «Чернышевский район», сельское поселение «Новоильинское»	0,04	-	-	-	Комплекс по сортировке ТКО в Чернышевском районе	0,04	29,13	Перспективный полигон ТКО в Чернышевском районе	0,02	0,00	-	-	-
2025	Муниципальный район «Чернышевский район», сельское поселение «Новоодоевское»	0,07	-	-	-	Комплекс по сортировке ТКО в Чернышевском районе	0,07	60,97	Перспективный полигон ТКО в Чернышевском районе	0,04	0,00	-	-	-
2025	Муниципальный район «Чернышевский район», сельское поселение «Стародоевское»	0,12	-	-	-	Комплекс по сортировке ТКО в Чернышевском районе	0,12	41,12	Перспективный полигон ТКО в Чернышевском районе	0,07	0,00	-	-	-
2025	Муниципальный район «Чернышевский район», сельское поселение «Укурейское»	0,16	-	-	-	Комплекс по сортировке ТКО в Чернышевском районе	0,16	33,60	Перспективный полигон ТКО в Чернышевском районе	0,10	0,00	-	-	-
2025	Муниципальный район «Чернышевский район», сельское поселение «Уромское»	0,17	МПС пгт. Аксёново-Зиловское	0,17	67,41	Комплекс по сортировке ТКО в Чернышевском районе	0,17	75,24	Перспективный полигон ТКО в Чернышевском районе	0,10	0,00	-	-	-
2025	Муниципальный район «Чернышевский район», сельское поселение «Утанское»	0,24	-	-	-	Комплекс по сортировке ТКО в Чернышевском районе	0,24	6,96	Перспективный полигон ТКО в Чернышевском районе	0,14	0,00	-	-	-
2025	Муниципальный район «Читинский район», городское поселение «Атамановское»	2,37	МПС г. Чита	2,37	128,77	Комплекс по сортировке ТКО в Улётовском районе	2,37	113,85	Перспективный полигон ТКО в Улётовском районе	1,07	0,00	-	-	-

Год	Муниципальное образование/часть муниципального образования	Масса образованных ТКО (тыс.тонн)*	Мусороперегрузочная станция/площадка временного накопления			Объект обработки			Объект размещения			Объект обезвреживания		
			наименование	масса поступивших отходов (тыс.тонн)*	средняя дистанция до объекта по маршрутам района (км)	наименование	масса поступивших отходов (тыс.тонн)*	средняя дистанция до объекта по маршрутам района (км)	наименование	масса поступивших отходов (тыс.тонн)*	средняя дистанция до объекта по маршрутам района (км)	наименование	масса поступивших отходов (тыс.тонн)*	средняя дистанция до объекта по маршрутам района (км)
2025	Муниципальный район «Читинский район», городское поселение «Новокручининское»	2,24	МПС г. Чита	2,24	100,79	Комплекс по сортировке ТКО в Улётовском районе	2,24	113,85	Перспективный полигон ТКО в Улётовском районе	1,01	0,00	-	-	-
2025	Муниципальный район «Читинский район», сельское поселение «Александровское»	0,17	МПС г. Чита	0,17	76,04	Комплекс по сортировке ТКО в Улётовском районе	0,17	113,85	Перспективный полигон ТКО в Улётовском районе	0,08	0,00	-	-	-
2025	Муниципальный район «Читинский район», сельское поселение «Арахлейское»	0,57	МПС г. Чита	0,57	108,24	Комплекс по сортировке ТКО в Улётовском районе	0,57	113,85	Перспективный полигон ТКО в Улётовском районе	0,26	0,00	-	-	-
2025	Муниципальный район «Читинский район», сельское поселение «Беклемишевское» (с. Беклемишево, с. Шакша)	0,28	МПС г. Чита	0,28	106,52	Комплекс по сортировке ТКО в Улётовском районе	0,28	113,85	Перспективный полигон ТКО в Улётовском районе	0,13	0,00	-	-	-
2025	Муниципальный район «Читинский район», сельское поселение «Беклемишевское» (с. Иргень)	0,06	-	-	-	Комплекс по сортировке ТКО в Улётовском районе	0,06	135,45	Перспективный полигон ТКО в Улётовском районе	0,03	0,00	-	-	-
2025	Муниципальный район «Читинский район», сельское поселение «Верх-Читинское»	0,36	МПС г. Чита	0,36	66,02	Комплекс по сортировке ТКО в Улётовском районе	0,36	113,85	Перспективный полигон ТКО в Улётовском районе	0,16	0,00	-	-	-
2025	Муниципальный район «Читинский район», сельское поселение «Домнинское»	1,42	МПС г. Чита	1,42	55,69	Комплекс по сортировке ТКО в Улётовском районе	1,42	113,85	Перспективный полигон ТКО в Улётовском районе	0,64	0,00	-	-	-
2025	Муниципальный район «Читинский район», сельское поселение «Елизаветинское»	0,19	МПС г. Чита	0,19	109,47	Комплекс по сортировке ТКО в Улётовском районе	0,19	113,85	Перспективный полигон ТКО в Улётовском районе	0,09	0,00	-	-	-
2025	Муниципальный район «Читинский район», сельское поселение «Засопкинское»	1,27	МПС г. Чита	1,27	48,04	Комплекс по сортировке ТКО в Улётовском районе	1,27	113,85	Перспективный полигон ТКО в Улётовском районе	0,57	0,00	-	-	-
2025	Муниципальный район «Читинский район», сельское поселение «Ингодинское» (с. Домно-Ключи)	0,05	-	-	-	Комплекс по сортировке ТКО в Улётовском районе	0,05	91,18	Перспективный полигон ТКО в Улётовском районе	0,02	0,00	-	-	-
2025	Муниципальный район «Читинский район», сельское поселение «Ингодинское» (п.ст. Ингода)	0,17	МПС г. Чита	0,17	51,78	Комплекс по сортировке ТКО в Улётовском районе	0,17	113,85	Перспективный полигон ТКО в Улётовском районе	0,08	0,00	-	-	-
2025	Муниципальный район «Читинский район», сельское поселение «Колочнинское»	0,20	МПС г. Чита	0,20	38,93	Комплекс по сортировке ТКО в Улётовском районе	0,20	113,85	Перспективный полигон ТКО в Улётовском районе	0,09	0,00	-	-	-
2025	Муниципальный район «Читинский район», сельское поселение «Ленинское»	0,04	МПС г. Чита	0,04	211,36	Комплекс по сортировке ТКО в Улётовском районе	0,04	113,85	Перспективный полигон ТКО в Улётовском районе	0,02	0,00	-	-	-
2025	Муниципальный район «Читинский район», сельское поселение «Лесниское»	0,28	-	-	-	Комплекс по сортировке ТКО в Улётовском районе	0,28	80,59	Перспективный полигон ТКО в Улётовском районе	0,13	0,00	-	-	-
2025	Муниципальный район «Читинский район», сельское поселение «Маккавеевское»	0,69	МПС г. Чита	0,69	93,88	Комплекс по сортировке ТКО в Улётовском районе	0,69	113,85	Перспективный полигон ТКО в Улётовском районе	0,31	0,00	-	-	-
2025	Муниципальный район «Читинский район», сельское поселение «Новокукинское» (с. Жипковщина)	0,08	-	-	-	Комплекс по сортировке ТКО в Улётовском районе	0,08	70,98	Перспективный полигон ТКО в Улётовском районе	0,04	0,00	-	-	-
2025	Муниципальный район «Читинский район», сельское поселение «Новокукинское» (с. Старая Кука, п.ст. Лесная)	0,52	МПС г. Чита	0,52	61,71	Комплекс по сортировке ТКО в Улётовском районе	0,52	113,85	Перспективный полигон ТКО в Улётовском районе	0,24	0,00	-	-	-
2025	Муниципальный район «Читинский район», сельское поселение «Новотроицкое»	0,39	МПС г. Чита	0,39	92,42	Комплекс по сортировке ТКО в Улётовском районе	0,39	113,85	Перспективный полигон ТКО в Улётовском районе	0,18	0,00	-	-	-
2025	Муниципальный район «Читинский район», сельское поселение «Оленгуйское»	0,06	МПС г. Чита	0,06	174,66	Комплекс по сортировке ТКО в Улётовском районе	0,06	113,85	Перспективный полигон ТКО в Улётовском районе	0,03	0,00	-	-	-
2025	Муниципальный район «Читинский район», сельское поселение «Сивяковское»	0,19	МПС г. Чита	0,19	58,08	Комплекс по сортировке ТКО в Улётовском районе	0,19	113,85	Перспективный полигон ТКО в Улётовском районе	0,09	0,00	-	-	-
2025	Муниципальный район «Читинский район», сельское поселение «Смоленское»	1,80	МПС г. Чита	1,80	72,00	Комплекс по сортировке ТКО в Улётовском районе	1,80	113,85	Перспективный полигон ТКО в Улётовском районе	0,81	0,00	-	-	-
2025	Муниципальный район «Читинский район», сельское поселение «Сохондинское»	0,31	-	-	-	Комплекс по сортировке ТКО в Улётовском районе	0,31	146,47	Перспективный полигон ТКО в Улётовском районе	0,14	0,00	-	-	-
2025	Муниципальный район «Читинский район», сельское поселение «Угданское»	0,32	МПС г. Чита	0,32	18,08	Комплекс по сортировке ТКО в Улётовском районе	0,32	113,85	Перспективный полигон ТКО в Улётовском районе	0,14	0,00	-	-	-
2025	Муниципальный район «Читинский район», сельское поселение «Шишкинское»	0,43	МПС г. Чита	0,43	75,50	Комплекс по сортировке ТКО в Улётовском районе	0,43	113,85	Перспективный полигон ТКО в Улётовском районе	0,19	0,00	-	-	-
2025	Муниципальный район «Читинский район», сельское поселение «Яблоновское»	0,14	-	-	-	Комплекс по сортировке ТКО в Улётовском районе	0,14	93,39	Перспективный полигон ТКО в Улётовском районе	0,06	0,00	-	-	-
2025	Муниципальный район «Шелопугинский район», сельское поселение «Верхнее-Шахтаминское»	0,20	МПС г. Балей	0,20	149,37	Комплекс по сортировке ТКО в Чернышевском районе	0,20	166,29	Перспективный полигон ТКО в Чернышевском районе	0,12	0,00	-	-	-
2025	Муниципальный район «Шелопугинский район», сельское поселение «Глинянское»	0,05	МПС г. Балей	0,05	84,19	Комплекс по сортировке ТКО в Чернышевском районе	0,05	166,29	Перспективный полигон ТКО в Чернышевском районе	0,03	0,00	-	-	-
2025	Муниципальный район «Шелопугинский район», сельское поселение «Копунское»	0,10	МПС г. Балей	0,10	149,63	Комплекс по сортировке ТКО в Чернышевском районе	0,10	166,29	Перспективный полигон ТКО в Чернышевском районе	0,06	0,00	-	-	-
2025	Муниципальный район «Шелопугинский район», сельское поселение «Мало-Тонгойское»	0,06	МПС г. Балей	0,06	136,07	Комплекс по сортировке ТКО в Чернышевском районе	0,06	166,29	Перспективный полигон ТКО в Чернышевском районе	0,03	0,00	-	-	-
2025	Муниципальный район «Шелопугинский район», сельское поселение «Мироновское»	0,05	МПС г. Балей	0,05	145,83	Комплекс по сортировке ТКО в Чернышевском районе	0,05	166,29	Перспективный полигон ТКО в Чернышевском районе	0,03	0,00	-	-	-
2025	Муниципальный район «Шелопугинский район», сельское поселение «Нижне-Шахтаминское»	0,06	МПС г. Балей	0,06	128,30	Комплекс по сортировке ТКО в Чернышевском районе	0,06	166,29	Перспективный полигон ТКО в Чернышевском районе	0,04	0,00	-	-	-
2025	Муниципальный район «Шелопугинский район», сельское поселение «Шелопугинское»	0,47	МПС г. Балей	0,47	126,03	Комплекс по сортировке ТКО в Чернышевском районе	0,47	166,29	Перспективный полигон ТКО в Чернышевском районе	0,28	0,00	-	-	-
2025	Муниципальный район «Шелопугинский район», сельское поселение «Шивийское»	0,07	МПС г. Балей	0,07	150,16	Комплекс по сортировке ТКО в Чернышевском районе	0,07	166,29	Перспективный полигон ТКО в Чернышевском районе	0,04	0,00	-	-	-

Год	Муниципальное образование/часть муниципального образования	Масса образованных ТКО (тыс.тонн)*	Мусороперегрузочная станция/площадка временного накопления			Объект обработки			Объект размещения			Объект обезвреживания		
			наименование	масса поступивших отходов (тыс.тонн)*	средняя дистанция до объекта по маршрутам района (км)	наименование	масса поступивших отходов (тыс.тонн)*	средняя дистанция до объекта по маршрутам района (км)	наименование	масса поступивших отходов (тыс.тонн)*	средняя дистанция до объекта по маршрутам района (км)	наименование	масса поступивших отходов (тыс.тонн)*	средняя дистанция до объекта по маршрутам района (км)
2025	Муниципальный район «Шилкинский район», городское поселение «Первомайское»	2,76	МПС г. Шилка	2,76	94,05	Комплекс по сортировке ТКО в Чернышевском районе	2,76	123,93	Перспективный полигон ТКО в Чернышевском районе	1,66	0,00	-	-	-
2025	Муниципальный район «Шилкинский район», городское поселение «Хилбокское»	0,53	МПС г. Шилка	0,53	29,92	Комплекс по сортировке ТКО в Чернышевском районе	0,53	123,93	Перспективный полигон ТКО в Чернышевском районе	0,32	0,00	-	-	-
2025	Муниципальный район «Шилкинский район», городское поселение «Шилкинское»	3,69	МПС г. Шилка	3,69	34,19	Комплекс по сортировке ТКО в Чернышевском районе	3,69	123,93	Перспективный полигон ТКО в Чернышевском районе	2,22	0,00	-	-	-
2025	Муниципальный район «Шилкинский район», сельское поселение «Богомягковское»	0,22	МПС г. Шилка	0,22	66,59	Комплекс по сортировке ТКО в Чернышевском районе	0,22	123,93	Перспективный полигон ТКО в Чернышевском районе	0,13	0,00	-	-	-
2025	Муниципальный район «Шилкинский район», сельское поселение «Верхнехилинское»	0,17	МПС г. Шилка	0,17	44,52	Комплекс по сортировке ТКО в Чернышевском районе	0,17	123,93	Перспективный полигон ТКО в Чернышевском районе	0,10	0,00	-	-	-
2025	Муниципальный район «Шилкинский район», сельское поселение «Галкинское»	0,17	МПС г. Шилка	0,17	85,41	Комплекс по сортировке ТКО в Чернышевском районе	0,17	123,93	Перспективный полигон ТКО в Чернышевском районе	0,10	0,00	-	-	-
2025	Муниципальный район «Шилкинский район», сельское поселение «Качаловское»	0,32	МПС г. Шилка	0,32	34,90	Комплекс по сортировке ТКО в Чернышевском районе	0,32	123,93	Перспективный полигон ТКО в Чернышевском районе	0,19	0,00	-	-	-
2025	Муниципальный район «Шилкинский район», сельское поселение «Мирсановское»	0,11	МПС г. Шилка	0,11	12,79	Комплекс по сортировке ТКО в Чернышевском районе	0,11	123,93	Перспективный полигон ТКО в Чернышевском районе	0,07	0,00	-	-	-
2025	Муниципальный район «Шилкинский район», сельское поселение «Новоберезовское»	0,12	МПС г. Шилка	0,12	64,27	Комплекс по сортировке ТКО в Чернышевском районе	0,12	123,93	Перспективный полигон ТКО в Чернышевском районе	0,07	0,00	-	-	-
2025	Муниципальный район «Шилкинский район», сельское поселение «Номоконовское»	0,08	МПС г. Шилка	0,08	83,52	Комплекс по сортировке ТКО в Чернышевском районе	0,08	123,93	Перспективный полигон ТКО в Чернышевском районе	0,05	0,00	-	-	-
2025	Муниципальный район «Шилкинский район», сельское поселение «Оно»ское»	0,24	МПС г. Шилка	0,24	117,87	Комплекс по сортировке ТКО в Чернышевском районе	0,24	123,93	Перспективный полигон ТКО в Чернышевском районе	0,14	0,00	-	-	-
2025	Муниципальный район «Шилкинский район», сельское поселение «Ремахинское»	0,20	МПС г. Шилка	0,20	80,49	Комплекс по сортировке ТКО в Чернышевском районе	0,20	123,93	Перспективный полигон ТКО в Чернышевском районе	0,12	0,00	-	-	-
2025	Муниципальный район «Шилкинский район», сельское поселение «Усть-Теленгуйское»	0,09	МПС г. Шилка	0,09	88,84	Комплекс по сортировке ТКО в Чернышевском районе	0,09	123,93	Перспективный полигон ТКО в Чернышевском районе	0,05	0,00	-	-	-
2025	Муниципальный район «Шилкинский район», сельское поселение «Чиронское»	0,13	МПС г. Шилка	0,13	63,69	Комплекс по сортировке ТКО в Чернышевском районе	0,13	123,93	Перспективный полигон ТКО в Чернышевском районе	0,08	0,00	-	-	-
2025	Приаргунский муниципальный округ Забайкальского края	3,49	МПС пгт. Приаргунск	3,49	230,22	Комплекс по сортировке ТКО в г. Краснокаменске	3,49	114,80	Полигон ТКО г. Краснокаменск (ООО "АТГ")	1,57	1,37	-	-	-
2025	Приаргунский муниципальный округ Забайкальского края (пст Кличка, с. Усть-Тасуркай, с. Верхний Тасуркай, с. Новоичановка)	0,37	-	-	-	Комплекс по сортировке ТКО в г. Краснокаменске	0,37	92,54	Полигон ТКО г. Краснокаменск (ООО "АТГ")	0,17	1,37	-	-	-
2026	Городской округ «Город Петровск-Забайкальский», Город Петровск-Забайкальский	4,31	-	-	-	Комплекс по сортировке ТКО в Петровск-Забайкальском районе	4,31	56,29	Перспективный полигон ТКО в Петровск-Забайкальском районе	3,88	0,01	-	-	-
2026	Городской округ «Город Чита», Железнодорожный район	2,49	МПС г. Чита	2,49	64,18	Комплекс по сортировке ТКО в Улётовском районе	2,49	113,85	Перспективный полигон ТКО в Улётовском районе	1,12	0,00	-	-	-
2026	Городской округ «Город Чита», Железнодорожный район	14,81	-	-	-	Мусоросортировочный завод в г. Чите	14,81	30,61	Перспективный полигон ТКО в Улётовском районе	6,66	122,52	-	-	-
2026	Городской округ «Город Чита», Ингодинский район	25,92	-	-	-	Мусоросортировочный завод в г. Чите	25,92	33,75	Перспективный полигон ТКО в Улётовском районе	11,66	122,52	-	-	-
2026	Городской округ «Город Чита», Центральный район	4,37	МПС г. Чита	4,37	21,11	Комплекс по сортировке ТКО в Улётовском районе	4,37	113,85	Перспективный полигон ТКО в Улётовском районе	1,96	0,00	-	-	-
2026	Городской округ «Город Чита», Центральный район	46,36	-	-	-	Мусоросортировочный завод в г. Чите	46,36	14,45	Перспективный полигон ТКО в Улётовском районе	20,86	122,52	-	-	-
2026	Городской округ «Город Чита», Черновский район	14,69	МПС г. Чита	14,69	37,86	Комплекс по сортировке ТКО в Улётовском районе	14,69	113,85	Перспективный полигон ТКО в Улётовском районе	6,61	0,00	-	-	-
2026	Городской округ «Город Чита», Черновский район	12,91	-	-	-	Мусоросортировочный завод в г. Чите	12,91	42,61	Перспективный полигон ТКО в Улётовском районе	5,81	122,52	-	-	-
2026	Городской округ «Поселок Агинское»	3,51	МПС пгт. Агинское	3,51	52,03	Комплекс по сортировке ТКО в Улётовском районе	3,51	273,45	Перспективный полигон ТКО в Улётовском районе	1,58	0,00	-	-	-
2026	Городской округ ЗАТО п. Горный	2,33	-	-	-	Комплекс по сортировке ТКО в Улётовском районе	2,33	57,06	Перспективный полигон ТКО в Улётовском районе	1,05	0,00	-	-	-
2026	Каларский муниципальный округ Забайкальского края	2,03	-	-	-	-	-	-	-	-	-	Инсинераторная установка вблизи пгт. Новая Чара	2,03	119,45
2026	Каларский муниципальный округ Забайкальского края (п.ст. Куанда)	0,27	ПВН п.ст. Куанда	0,27	6,90	-	-	-	-	-	-	Инсинераторная установка вблизи пгт. Новая Чара	0,27	180,89
2026	Муниципальный район «Агинский район», городское поселение «Новоорловск»	0,66	МПС пгт. Агинское	0,66	33,07	Комплекс по сортировке ТКО в Улётовском районе	0,66	273,45	Перспективный полигон ТКО в Улётовском районе	0,30	0,00	-	-	-
2026	Муниципальный район «Агинский район», городское поселение «Орловский»	0,37	МПС пгт. Агинское	0,37	39,71	Комплекс по сортировке ТКО в Улётовском районе	0,37	273,45	Перспективный полигон ТКО в Улётовском районе	0,17	0,00	-	-	-
2026	Муниципальный район «Агинский район», сельское поселение «Амитхана»	0,52	МПС пгт. Агинское	0,52	16,64	Комплекс по сортировке ТКО в Улётовском районе	0,52	273,45	Перспективный полигон ТКО в Улётовском районе	0,23	0,00	-	-	-
2026	Муниципальный район «Агинский район», сельское поселение «Будулан»	0,10	МПС пгт. Агинское	0,10	80,09	Комплекс по сортировке ТКО в Улётовском районе	0,10	273,45	Перспективный полигон ТКО в Улётовском районе	0,05	0,00	-	-	-

Год	Муниципальное образование/часть муниципального образования	Масса образованных ТКО (тыс.тонн)*	Мусороперегрузочная станция/площадка временного накопления			Объект обработки			Объект размещения			Объект обезвреживания		
			наименование	масса поступивших отходов (тыс.тонн)*	средняя дистанция до объекта по маршрутам районов (км)	наименование	масса поступивших отходов (тыс.тонн)*	средняя дистанция до объекта по маршрутам районов (км)	наименование	масса поступивших отходов (тыс.тонн)*	средняя дистанция до объекта по маршрутам районов (км)	наименование	масса поступивших отходов (тыс.тонн)*	средняя дистанция до объекта по маршрутам районов (км)
2026	Муниципальный район «Агинский район», сельское поселение «Гунзй»	0,13	МПС пгт. Агинское	0,13	83,37	Комплекс по сортировке ТКО в Улётовском районе	0,13	273,45	Перспективный полигон ТКО в Улётовском районе	0,06	0,00	-	-	-
2026	Муниципальный район «Агинский район», сельское поселение «Кункур»	0,12	МПС пгт. Агинское	0,12	88,89	Комплекс по сортировке ТКО в Улётовском районе	0,12	273,45	Перспективный полигон ТКО в Улётовском районе	0,06	0,00	-	-	-
2026	Муниципальный район «Агинский район», сельское поселение «Сахюрта»	0,13	МПС пгт. Агинское	0,13	33,39	Комплекс по сортировке ТКО в Улётовском районе	0,13	273,45	Перспективный полигон ТКО в Улётовском районе	0,06	0,00	-	-	-
2026	Муниципальный район «Агинский район», сельское поселение «Судунтуй»	0,15	МПС пгт. Агинское	0,15	54,82	Комплекс по сортировке ТКО в Улётовском районе	0,15	273,45	Перспективный полигон ТКО в Улётовском районе	0,07	0,00	-	-	-
2026	Муниципальный район «Агинский район», сельское поселение «Урда-Ага»	0,20	МПС пгт. Агинское	0,20	204,15	Комплекс по сортировке ТКО в Улётовском районе	0,20	273,45	Перспективный полигон ТКО в Улётовском районе	0,09	0,00	-	-	-
2026	Муниципальный район «Агинский район», сельское поселение «Хойто-Ага»	0,12	МПС пгт. Агинское	0,12	44,53	Комплекс по сортировке ТКО в Улётовском районе	0,12	273,45	Перспективный полигон ТКО в Улётовском районе	0,05	0,00	-	-	-
2026	Муниципальный район «Агинский район», сельское поселение «Цокто-Хангил»	0,17	МПС пгт. Агинское	0,17	50,94	Комплекс по сортировке ТКО в Улётовском районе	0,17	273,45	Перспективный полигон ТКО в Улётовском районе	0,08	0,00	-	-	-
2026	Муниципальный район «Агинский район», сельское поселение «Челутай»	0,14	МПС пгт. Агинское	0,14	33,16	Комплекс по сортировке ТКО в Улётовском районе	0,14	273,45	Перспективный полигон ТКО в Улётовском районе	0,06	0,00	-	-	-
2026	Муниципальный район «Агинский район», сельское поселение «Южный Аргалей»	0,13	МПС пгт. Агинское	0,13	56,37	Комплекс по сортировке ТКО в Улётовском районе	0,13	273,45	Перспективный полигон ТКО в Улётовском районе	0,06	0,00	-	-	-
2026	Акшинский муниципальный округ, (бывшее сельское поселение «Акшинское»)****	0,70	МПС с. Акша	0,70	19,41	Комплекс по сортировке ТКО в Улётовском районе	0,70	377,20	Перспективный полигон ТКО в Улётовском районе	0,32	0,00	-	-	-
2026	Акшинский муниципальный округ, (бывшее сельское поселение «Бытэвское»)****	0,07	МПС с. Акша	0,07	29,37	Комплекс по сортировке ТКО в Улётовском районе	0,07	377,20	Перспективный полигон ТКО в Улётовском районе	0,03	0,00	-	-	-
2026	Акшинский муниципальный округ, (бывшее сельское поселение «Курунтинское»)****	0,06	МПС с. Акша	0,06	59,61	Комплекс по сортировке ТКО в Улётовском районе	0,06	377,20	Перспективный полигон ТКО в Улётовском районе	0,02	0,00	-	-	-
2026	Акшинский муниципальный округ, (бывшее сельское поселение «Могойтуйское»)****	0,06	МПС с. Акша	0,06	61,21	Комплекс по сортировке ТКО в Улётовском районе	0,06	377,20	Перспективный полигон ТКО в Улётовском районе	0,03	0,00	-	-	-
2026	Акшинский муниципальный округ, (бывшее сельское поселение «Нарасунское»)****	0,12	МПС с. Акша	0,12	42,45	Комплекс по сортировке ТКО в Улётовском районе	0,12	377,20	Перспективный полигон ТКО в Улётовском районе	0,05	0,00	-	-	-
2026	Акшинский муниципальный округ, (бывшее сельское поселение «Новокургатайское»)****	0,10	МПС с. Акша	0,10	35,97	Комплекс по сортировке ТКО в Улётовском районе	0,10	377,20	Перспективный полигон ТКО в Улётовском районе	0,04	0,00	-	-	-
2026	Акшинский муниципальный округ, (бывшее сельское поселение «Оройское»)****	0,07	МПС с. Акша	0,07	49,71	Комплекс по сортировке ТКО в Улётовском районе	0,07	377,20	Перспективный полигон ТКО в Улётовском районе	0,03	0,00	-	-	-
2026	Акшинский муниципальный округ, (бывшее сельское поселение «Тохторское»)****	0,05	МПС с. Акша	0,05	46,73	Комплекс по сортировке ТКО в Улётовском районе	0,05	377,20	Перспективный полигон ТКО в Улётовском районе	0,02	0,00	-	-	-
2026	Акшинский муниципальный округ, (бывшее сельское поселение «Убур-Тохторское»)****	0,03	МПС с. Акша	0,03	61,26	Комплекс по сортировке ТКО в Улётовском районе	0,03	377,20	Перспективный полигон ТКО в Улётовском районе	0,01	0,00	-	-	-
2026	Акшинский муниципальный округ, (бывшее сельское поселение «Улачинское»)****	0,08	МПС с. Акша	0,08	30,10	Комплекс по сортировке ТКО в Улётовском районе	0,08	377,19	Перспективный полигон ТКО в Улётовском районе	0,04	0,00	-	-	-
2026	Акшинский муниципальный округ, (бывшее сельское поселение «Урейское»)****	0,15	МПС с. Акша	0,15	11,80	Комплекс по сортировке ТКО в Улётовском районе	0,15	377,19	Перспективный полигон ТКО в Улётовском районе	0,07	0,00	-	-	-
2026	Акшинский муниципальный округ, (бывшее сельское поселение «Усть-Илинское»)****	0,11	МПС с. Акша	0,11	45,31	Комплекс по сортировке ТКО в Улётовском районе	0,11	377,20	Перспективный полигон ТКО в Улётовском районе	0,05	0,00	-	-	-
2026	Александрово-Заводский муниципальный округ, (бывшее сельское поселение «Александрово-Заводское»)*****	0,42	МПС с. Калга	0,42	120,91	Комплекс по сортировке ТКО в г. Краснокаменске	0,42	149,71	Полигон ТКО г. Краснокаменск (ООО "АТТ")	0,19	1,37	-	-	-
2026	Александрово-Заводский муниципальный округ, (бывшее сельское поселение «Бохтинское»)*****	0,08	МПС с. Калга	0,08	154,82	Комплекс по сортировке ТКО в г. Краснокаменске	0,08	149,71	Полигон ТКО г. Краснокаменск (ООО "АТТ")	0,04	1,37	-	-	-
2026	Александрово-Заводский муниципальный округ, (бывшее сельское поселение «Бутунтайское»)*****	0,06	МПС с. Калга	0,06	99,64	Комплекс по сортировке ТКО в г. Краснокаменске	0,06	149,71	Полигон ТКО г. Краснокаменск (ООО "АТТ")	0,03	1,37	-	-	-
2026	Александрово-Заводский муниципальный округ, (бывшее сельское поселение «Кушецовское»)*****	0,03	МПС с. Калга	0,03	145,86	Комплекс по сортировке ТКО в г. Краснокаменске	0,03	149,71	Полигон ТКО г. Краснокаменск (ООО "АТТ")	0,02	1,37	-	-	-
2026	Александрово-Заводский муниципальный округ, (бывшее сельское поселение «Мацкечурское»)*****	0,10	МПС с. Калга	0,10	134,90	Комплекс по сортировке ТКО в г. Краснокаменске	0,10	149,71	Полигон ТКО г. Краснокаменск (ООО "АТТ")	0,04	1,37	-	-	-
2026	Александрово-Заводский муниципальный округ, (бывшее сельское поселение «Маньковское»)*****	0,04	МПС с. Калга	0,04	127,83	Комплекс по сортировке ТКО в г. Краснокаменске	0,04	149,71	Полигон ТКО г. Краснокаменск (ООО "АТТ")	0,02	1,37	-	-	-
2026	Александрово-Заводский муниципальный округ, (бывшее сельское поселение «Николаевское»)*****	0,02	МПС с. Калга	0,02	134,94	Комплекс по сортировке ТКО в г. Краснокаменске	0,02	149,71	Полигон ТКО г. Краснокаменск (ООО "АТТ")	0,01	1,37	-	-	-
2026	Александрово-Заводский муниципальный округ, (бывшее сельское поселение «Ново-Акатуйское»)*****	0,12	МПС с. Калга	0,12	132,59	Комплекс по сортировке ТКО в г. Краснокаменске	0,12	149,71	Полигон ТКО г. Краснокаменск (ООО "АТТ")	0,05	1,37	-	-	-
2026	Александрово-Заводский муниципальный округ, (бывшее сельское поселение «Олон-Борзинское»)*****	0,05	МПС с. Калга	0,05	165,66	Комплекс по сортировке ТКО в г. Краснокаменске	0,05	149,71	Полигон ТКО г. Краснокаменск (ООО "АТТ")	0,02	1,37	-	-	-
2026	Александрово-Заводский муниципальный округ, (бывшее сельское поселение «Первококуйское»)*****	0,05	МПС с. Калга	0,05	187,26	Комплекс по сортировке ТКО в г. Краснокаменске	0,05	149,71	Полигон ТКО г. Краснокаменск (ООО "АТТ")	0,02	1,37	-	-	-
2026	Александрово-Заводский муниципальный округ, (бывшее сельское поселение «Санно-Борзинское»)*****	0,02	МПС с. Калга	0,02	64,30	Комплекс по сортировке ТКО в г. Краснокаменске	0,02	149,71	Полигон ТКО г. Краснокаменск (ООО "АТТ")	0,01	1,37	-	-	-
2026	Александрово-Заводский муниципальный округ, (бывшее сельское поселение «Чиндагатайское»)*****	0,04	МПС с. Калга	0,04	105,56	Комплекс по сортировке ТКО в г. Краснокаменске	0,04	149,71	Полигон ТКО г. Краснокаменск (ООО "АТТ")	0,02	1,37	-	-	-

Год	Муниципальное образование/часть муниципального образования	Масса образованных ТКО (тыс.тонн)♦	Мусороперегрузочная станция/площадка временного накопления			Объект обработки			Объект размещения			Объект обезвреживания		
			наименование	масса поступивших отходов (тыс.тонн)♦	средняя дистанция до объекта по маршрутам района (км)	наименование	масса поступивших отходов (тыс.тонн)♦	средняя дистанция до объекта по маршрутам района (км)	наименование	масса поступивших отходов (тыс.тонн)♦	средняя дистанция до объекта по маршрутам района (км)	наименование	масса поступивших отходов (тыс.тонн)♦	средняя дистанция до объекта по маршрутам района (км)
2026	*Александрово-Заводский муниципальный округ, (бывшее сельское поселение «Шарагинское»)******	*0,08*	*МПС с. Калга*	*0,08*	*160,87*	*Комплекс по сортировке ТКО в г. Краснокаменске*	*0,08*	*149,71*	*Полигон ТКО г. Краснокаменск (ООО "АТТ")*	*0,04*	*1,37*	-	-	-
2026	Муниципальный район «Балейский район», городское поселение «Город Балей»	3,01	МПС г. Балей	3,01	61,08	Комплекс по сортировке ТКО в Чернышевском районе	3,01	166,29	Перспективный полигон ТКО в Чернышевском районе	1,81	0,00	-	-	-
2026	Муниципальный район «Балейский район», сельское поселение «Жидкинское»	0,09	МПС г. Балей	0,09	65,77	Комплекс по сортировке ТКО в Чернышевском районе	0,09	166,29	Перспективный полигон ТКО в Чернышевском районе	0,05	0,00	-	-	-
2026	Муниципальный район «Балейский район», сельское поселение «Казаковское»	0,13	МПС г. Балей	0,13	50,67	Комплекс по сортировке ТКО в Чернышевском районе	0,13	166,29	Перспективный полигон ТКО в Чернышевском районе	0,08	0,00	-	-	-
2026	Муниципальный район «Балейский район», сельское поселение «Матусовское»	0,10	МПС г. Балей	0,10	26,03	Комплекс по сортировке ТКО в Чернышевском районе	0,10	166,29	Перспективный полигон ТКО в Чернышевском районе	0,06	0,00	-	-	-
2026	Муниципальный район «Балейский район», сельское поселение «Нижнегирюпинское»	0,06	МПС г. Балей	0,06	114,59	Комплекс по сортировке ТКО в Чернышевском районе	0,06	166,29	Перспективный полигон ТКО в Чернышевском районе	0,03	0,00	-	-	-
2026	Муниципальный район «Балейский район», сельское поселение «Нижнеильдиканское»	0,15	МПС г. Балей	0,15	73,49	Комплекс по сортировке ТКО в Чернышевском районе	0,15	166,29	Перспективный полигон ТКО в Чернышевском районе	0,09	0,00	-	-	-
2026	Муниципальный район «Балейский район», сельское поселение «Нижнекокуйское»	0,09	МПС г. Балей	0,09	28,05	Комплекс по сортировке ТКО в Чернышевском районе	0,09	166,29	Перспективный полигон ТКО в Чернышевском районе	0,05	0,00	-	-	-
2026	Муниципальный район «Балейский район», сельское поселение «Подойницкое»	0,17	МПС г. Балей	0,17	52,37	Комплекс по сортировке ТКО в Чернышевском районе	0,17	166,29	Перспективный полигон ТКО в Чернышевском районе	0,10	0,00	-	-	-
2026	Муниципальный район «Балейский район», сельское поселение «Ундино-Посельское»	0,15	МПС г. Балей	0,15	59,31	Комплекс по сортировке ТКО в Чернышевском районе	0,15	166,29	Перспективный полигон ТКО в Чернышевском районе	0,09	0,00	-	-	-
2026	Муниципальный район «Балейский район», сельское поселение «Ундинское»	0,15	МПС г. Балей	0,15	40,99	Комплекс по сортировке ТКО в Чернышевском районе	0,15	166,29	Перспективный полигон ТКО в Чернышевском районе	0,09	0,00	-	-	-
2026	Муниципальный район «Борзинский район», городское поселение «Борзинское»	9,34	МПС г. Борзя	9,34	43,86	Комплекс по сортировке ТКО в г. Краснокаменске	9,34	168,53	Полигон ТКО г. Краснокаменск (ООО "АТТ")	4,20	1,37	-	-	-
2026	Муниципальный район «Борзинский район», городское поселение «Шердовогорское»	2,44	МПС г. Борзя	2,44	65,40	Комплекс по сортировке ТКО в г. Краснокаменске	2,44	168,53	Полигон ТКО г. Краснокаменск (ООО "АТТ")	1,10	1,37	-	-	-
2026	Муниципальный район «Борзинский район», сельское поселение «Акурайское»	0,03	МПС г. Борзя	0,03	83,20	Комплекс по сортировке ТКО в г. Краснокаменске	0,03	168,52	Полигон ТКО г. Краснокаменск (ООО "АТТ")	0,02	1,37	-	-	-
2026	Муниципальный район «Борзинский район», сельское поселение «Биликтуйское»	0,03	МПС г. Борзя	0,03	82,44	Комплекс по сортировке ТКО в г. Краснокаменске	0,03	168,53	Полигон ТКО г. Краснокаменск (ООО "АТТ")	0,01	1,37	-	-	-
2026	Муниципальный район «Борзинский район», сельское поселение «Кикоченское»	0,02	МПС г. Борзя	0,02	49,46	Комплекс по сортировке ТКО в г. Краснокаменске	0,02	168,53	Полигон ТКО г. Краснокаменск (ООО "АТТ")	0,01	1,37	-	-	-
2026	Муниципальный район «Борзинский район», сельское поселение «Кондуйское»	0,07	МПС г. Борзя	0,07	116,73	Комплекс по сортировке ТКО в г. Краснокаменске	0,07	168,53	Полигон ТКО г. Краснокаменск (ООО "АТТ")	0,03	1,37	-	-	-
2026	Муниципальный район «Борзинский район», сельское поселение «Курунзулайское»	0,04	МПС г. Борзя	0,04	118,77	Комплекс по сортировке ТКО в г. Краснокаменске	0,04	168,53	Полигон ТКО г. Краснокаменск (ООО "АТТ")	0,02	1,37	-	-	-
2026	Муниципальный район «Борзинский район», сельское поселение «Новоборзинское»	0,04	МПС г. Борзя	0,04	14,73	Комплекс по сортировке ТКО в г. Краснокаменске	0,04	168,53	Полигон ТКО г. Краснокаменск (ООО "АТТ")	0,02	1,37	-	-	-
2026	Муниципальный район «Борзинский район», сельское поселение «Передне-Быркинское»	0,07	МПС г. Борзя	0,07	75,95	Комплекс по сортировке ТКО в г. Краснокаменске	0,07	168,53	Полигон ТКО г. Краснокаменск (ООО "АТТ")	0,03	1,37	-	-	-
2026	Муниципальный район «Борзинский район», сельское поселение «Приозёрное»	0,04	МПС г. Борзя	0,04	90,04	Комплекс по сортировке ТКО в г. Краснокаменске	0,04	168,53	Полигон ТКО г. Краснокаменск (ООО "АТТ")	0,02	1,37	-	-	-
2026	Муниципальный район «Борзинский район», сельское поселение «Соловьёвское»	0,08	МПС г. Борзя	0,08	106,32	Комплекс по сортировке ТКО в г. Краснокаменске	0,08	168,53	Полигон ТКО г. Краснокаменск (ООО "АТТ")	0,04	1,37	-	-	-
2026	Муниципальный район «Борзинский район», сельское поселение «Усть-Озёрское»	0,05	МПС г. Борзя	0,05	75,29	Комплекс по сортировке ТКО в г. Краснокаменске	0,05	168,52	Полигон ТКО г. Краснокаменск (ООО "АТТ")	0,02	1,37	-	-	-
2026	Муниципальный район «Борзинский район», сельское поселение «Хада-Булакское»	0,07	МПС г. Борзя	0,07	48,82	Комплекс по сортировке ТКО в г. Краснокаменске	0,07	168,53	Полигон ТКО г. Краснокаменск (ООО "АТТ")	0,03	1,37	-	-	-
2026	Муниципальный район «Борзинский район», сельское поселение «Цаган-Олуйское»	0,09	МПС г. Борзя	0,09	78,29	Комплекс по сортировке ТКО в г. Краснокаменске	0,09	168,53	Полигон ТКО г. Краснокаменск (ООО "АТТ")	0,04	1,37	-	-	-
2026	Муниципальный район «Борзинский район», сельское поселение «Читадинское»	0,09	МПС г. Борзя	0,09	39,39	Комплекс по сортировке ТКО в г. Краснокаменске	0,09	168,53	Полигон ТКО г. Краснокаменск (ООО "АТТ")	0,04	1,37	-	-	-
2026	Муниципальный район «Борзинский район», сельское поселение «Шоноктуйское»	0,03	МПС г. Борзя	0,03	93,56	Комплекс по сортировке ТКО в г. Краснокаменске	0,03	168,53	Полигон ТКО г. Краснокаменск (ООО "АТТ")	0,02	1,37	-	-	-
2026	Муниципальный район «Борзинский район», сельское поселение «Южное»	0,08	МПС г. Борзя	0,08	13,93	Комплекс по сортировке ТКО в г. Краснокаменске	0,08	168,53	Полигон ТКО г. Краснокаменск (ООО "АТТ")	0,03	1,37	-	-	-
2026	Муниципальный район «Газимуро-Заводский район», сельское поселение «Батаканское»	0,12	МПС с. Газимурский Завод	0,12	82,39	Комплекс по сортировке ТКО в Чернышевском районе	0,12	303,81	Перспективный полигон ТКО в Чернышевском районе	0,07	0,00	-	-	-
2026	Муниципальный район «Газимуро-Заводский район», сельское поселение «Бурукапское»	0,08	МПС с. Газимурский Завод	0,08	42,86	Комплекс по сортировке ТКО в Чернышевском районе	0,08	303,81	Перспективный полигон ТКО в Чернышевском районе	0,05	0,00	-	-	-
2026	Муниципальный район «Газимуро-Заводский район», сельское поселение «Газимуро-Заводское»	0,87	МПС с. Газимурский Завод	0,87	46,57	Комплекс по сортировке ТКО в Чернышевском районе	0,87	303,81	Перспективный полигон ТКО в Чернышевском районе	0,52	0,00	-	-	-
2026	Муниципальный район «Газимуро-Заводский район», сельское поселение «Новопирокинское»	0,38	МПС с. Газимурский Завод	0,38	32,76	Комплекс по сортировке ТКО в Чернышевском районе	0,38	303,81	Перспективный полигон ТКО в Чернышевском районе	0,23	0,00	-	-	-
2026	Муниципальный район «Газимуро-Заводский район», сельское поселение «Солонечепское»	0,11	МПС с. Газимурский Завод	0,11	56,53	Комплекс по сортировке ТКО в Чернышевском районе	0,11	303,81	Перспективный полигон ТКО в Чернышевском районе	0,07	0,00	-	-	-

Год	Муниципальное образование/часть муниципального образования	Масса образованных ТКО (тыс.тонн)*	Мусороперегрузочная станция/площадка временного накопления			Объект обработки			Объект размещения			Объект обезвреживания		
			наименование	масса поступивших отходов (тыс.тонн)*	средняя дистанция до объекта по маршрутам района (км)	наименование	масса поступивших отходов (тыс.тонн)*	средняя дистанция до объекта по маршрутам района (км)	наименование	масса поступивших отходов (тыс.тонн)*	средняя дистанция до объекта по маршрутам района (км)	наименование	масса поступивших отходов (тыс.тонн)*	средняя дистанция до объекта по маршрутам района (км)
2026	Муниципальный район «Газимуро-Заводский район», сельское поселение «Трубачевское»	0,09	МПС с. Газимурский Завод	0,09	35,22	Комплекс по сортировке ТКО в Чернышевском районе	0,09	303,81	Перспективный полигон ТКО в Чернышевском районе	0,06	0,00	-	-	-
2026	Муниципальный район «Газимуро-Заводский район», сельское поселение «Утмунское»	0,09	МПС с. Газимурский Завод	0,09	13,79	Комплекс по сортировке ТКО в Чернышевском районе	0,09	303,82	Перспективный полигон ТКО в Чернышевском районе	0,06	0,00	-	-	-
2026	Муниципальный район «Город Краснокаменск и Краснокаменский район», городское поселение «Город Краснокаменск»	12,13	-	-	-	Комплекс по сортировке ТКО в г. Краснокаменске	12,13	21,82	Полигон ТКО г. Краснокаменск (ООО "АТТ")	5,46	1,37	-	-	-
2026	Муниципальный район «Город Краснокаменск и Краснокаменский район», сельское поселение «Богдановское»	0,06	-	-	-	Комплекс по сортировке ТКО в г. Краснокаменске	0,06	87,74	Полигон ТКО г. Краснокаменск (ООО "АТТ")	0,03	1,37	-	-	-
2026	Муниципальный район «Город Краснокаменск и Краснокаменский район», сельское поселение «Кайластуйское»	0,08	-	-	-	Комплекс по сортировке ТКО в г. Краснокаменске	0,08	58,00	Полигон ТКО г. Краснокаменск (ООО "АТТ")	0,04	1,37	-	-	-
2026	Муниципальный район «Город Краснокаменск и Краснокаменский район», сельское поселение «Канцегайтуйское»	0,05	-	-	-	Комплекс по сортировке ТКО в г. Краснокаменске	0,05	75,39	Полигон ТКО г. Краснокаменск (ООО "АТТ")	0,02	1,37	-	-	-
2026	Муниципальный район «Город Краснокаменск и Краснокаменский район», сельское поселение «Ковылинское»	0,14	-	-	-	Комплекс по сортировке ТКО в г. Краснокаменске	0,14	77,29	Полигон ТКО г. Краснокаменск (ООО "АТТ")	0,06	1,37	-	-	-
2026	Муниципальный район «Город Краснокаменск и Краснокаменский район», сельское поселение «Маргуцекское»	0,17	-	-	-	Комплекс по сортировке ТКО в г. Краснокаменске	0,17	54,33	Полигон ТКО г. Краснокаменск (ООО "АТТ")	0,08	1,37	-	-	-
2026	Муниципальный район «Город Краснокаменск и Краснокаменский район», сельское поселение «Соктуй-Милозанское»	0,06	-	-	-	Комплекс по сортировке ТКО в г. Краснокаменске	0,06	13,96	Полигон ТКО г. Краснокаменск (ООО "АТТ")	0,03	1,37	-	-	-
2026	Муниципальный район «Город Краснокаменск и Краснокаменский район», сельское поселение «Среднеаргунское»	0,05	-	-	-	Комплекс по сортировке ТКО в г. Краснокаменске	0,05	93,18	Полигон ТКО г. Краснокаменск (ООО "АТТ")	0,02	1,37	-	-	-
2026	Муниципальный район «Город Краснокаменск и Краснокаменский район», сельское поселение «Целинное»	0,27	-	-	-	Комплекс по сортировке ТКО в г. Краснокаменске	0,27	32,61	Полигон ТКО г. Краснокаменск (ООО "АТТ")	0,12	1,37	-	-	-
2026	Муниципальный район «Город Краснокаменск и Краснокаменский район», сельское поселение «Юбилейное»	0,12	-	-	-	Комплекс по сортировке ТКО в г. Краснокаменске	0,12	75,75	Полигон ТКО г. Краснокаменск (ООО "АТТ")	0,05	1,37	-	-	-
2026	Муниципальный район «Дульдургинский район», сельское поселение «Алханай»	0,21	МПС пгт. Агинское	0,21	125,14	Комплекс по сортировке ТКО в Улётовском районе	0,21	273,45	Перспективный полигон ТКО в Улётовском районе	0,10	0,00	-	-	-
2026	Муниципальный район «Дульдургинский район», сельское поселение «Ара-Иля»	0,07	МПС пгт. Агинское	0,07	149,40	Комплекс по сортировке ТКО в Улётовском районе	0,07	273,45	Перспективный полигон ТКО в Улётовском районе	0,03	0,00	-	-	-
2026	Муниципальный район «Дульдургинский район», сельское поселение «Балыхино»	0,19	МПС пгт. Агинское	0,19	119,07	Комплекс по сортировке ТКО в Улётовском районе	0,19	273,45	Перспективный полигон ТКО в Улётовском районе	0,09	0,00	-	-	-
2026	Муниципальный район «Дульдургинский район», сельское поселение «Дульдурга»	1,24	МПС пгт. Агинское	1,24	116,74	Комплекс по сортировке ТКО в Улётовском районе	1,24	273,45	Перспективный полигон ТКО в Улётовском районе	0,56	0,00	-	-	-
2026	Муниципальный район «Дульдургинский район», сельское поселение «Зуткулей»	0,22	МПС пгт. Агинское	0,22	80,68	Комплекс по сортировке ТКО в Улётовском районе	0,22	273,45	Перспективный полигон ТКО в Улётовском районе	0,10	0,00	-	-	-
2026	Муниципальный район «Дульдургинский район», сельское поселение «Иля»	0,05	МПС пгт. Агинское	0,05	112,97	Комплекс по сортировке ТКО в Улётовском районе	0,05	273,45	Перспективный полигон ТКО в Улётовском районе	0,02	0,00	-	-	-
2026	Муниципальный район «Дульдургинский район», сельское поселение «Гантанай»	0,12	МПС пгт. Агинское	0,12	73,62	Комплекс по сортировке ТКО в Улётовском районе	0,12	273,45	Перспективный полигон ТКО в Улётовском районе	0,05	0,00	-	-	-
2026	Муниципальный район «Дульдургинский район», сельское поселение «Токчин»	0,16	МПС пгт. Агинское	0,16	119,74	Комплекс по сортировке ТКО в Улётовском районе	0,16	273,45	Перспективный полигон ТКО в Улётовском районе	0,07	0,00	-	-	-
2026	Муниципальный район «Дульдургинский район», сельское поселение «Узон»	0,15	МПС пгт. Агинское	0,15	105,69	Комплекс по сортировке ТКО в Улётовском районе	0,15	273,45	Перспективный полигон ТКО в Улётовском районе	0,07	0,00	-	-	-
2026	Муниципальный район «Дульдургинский район», сельское поселение «Чиндалей»	0,14	МПС пгт. Агинское	0,14	98,38	Комплекс по сортировке ТКО в Улётовском районе	0,14	273,45	Перспективный полигон ТКО в Улётовском районе	0,06	0,00	-	-	-
2026	Муниципальный район «Забайкальский район», городское поселение «Забайкальское»	5,03	-	-	-	Комплекс по сортировке ТКО в г. Краснокаменске	5,03	111,79	Полигон ТКО г. Краснокаменск (ООО "АТТ")	2,27	1,37	-	-	-
2026	Муниципальный район «Забайкальский район», сельское поселение «Абагайтуйское»	0,06	-	-	-	Комплекс по сортировке ТКО в г. Краснокаменске	0,06	129,42	Полигон ТКО г. Краснокаменск (ООО "АТТ")	0,03	1,37	-	-	-
2026	Муниципальный район «Забайкальский район», сельское поселение «Билитуйское»	0,31	-	-	-	Комплекс по сортировке ТКО в г. Краснокаменске	0,31	97,32	Полигон ТКО г. Краснокаменск (ООО "АТТ")	0,14	1,37	-	-	-
2026	Муниципальный район «Забайкальский район», сельское поселение «Даурское»	1,28	-	-	-	Комплекс по сортировке ТКО в г. Краснокаменске	1,28	126,39	Полигон ТКО г. Краснокаменск (ООО "АТТ")	0,57	1,37	-	-	-
2026	Муниципальный район «Забайкальский район», сельское поселение «Красновеликанское»	0,07	-	-	-	Комплекс по сортировке ТКО в г. Краснокаменске	0,07	129,66	Полигон ТКО г. Краснокаменск (ООО "АТТ")	0,03	1,37	-	-	-
2026	Муниципальный район «Забайкальский район», сельское поселение «Рудник-Абагайтуйское»	0,03	-	-	-	Комплекс по сортировке ТКО в г. Краснокаменске	0,03	63,92	Полигон ТКО г. Краснокаменск (ООО "АТТ")	0,01	1,37	-	-	-

Год	Муниципальное образование/часть муниципального образования	Масса образованных ТКО (тыс.тонн)*	Мусороперегрузочная станция/площадка временного накопления			Объект обработки			Объект размещения			Объект обезвреживания		
			наименование	масса поступивших отходов (тыс.тонн)*	средняя дистанция до объекта по маршрутам района (км)	наименование	масса поступивших отходов (тыс.тонн)*	средняя дистанция до объекта по маршрутам района (км)	наименование	масса поступивших отходов (тыс.тонн)*	средняя дистанция до объекта по маршрутам района (км)	наименование	масса поступивших отходов (тыс.тонн)*	средняя дистанция до объекта по маршрутам района (км)
2026	Муниципальный район «Забайкальский район», сельское поселение «Степное»	0,06	-	-	-	Комплекс по сортировке ТКО в г. Краснокаменске	0,06	42,28	Полигон ТКО г. Краснокаменск (ООО "АТТ")	0,03	1,37	-	-	-
2026	Муниципальный район «Забайкальский район», сельское поселение «Черно-Озёрское»	0,13	-	-	-	Комплекс по сортировке ТКО в г. Краснокаменске	0,13	144,20	Полигон ТКО г. Краснокаменск (ООО "АТТ")	0,06	1,37	-	-	-
2026	Муниципальный район «Калганский район», сельское поселение «Буринское»	0,08	МПС с. Калга	0,08	55,52	Комплекс по сортировке ТКО в г. Краснокаменске	0,08	149,71	Полигон ТКО г. Краснокаменск (ООО "АТТ")	0,04	1,37	-	-	-
2026	Муниципальный район «Калганский район», сельское поселение «Верхне-Калуканское»	0,04	МПС с. Калга	0,04	35,73	Комплекс по сортировке ТКО в г. Краснокаменске	0,04	149,71	Полигон ТКО г. Краснокаменск (ООО "АТТ")	0,02	1,37	-	-	-
2026	Муниципальный район «Калганский район», сельское поселение «Донское»	0,09	МПС с. Калга	0,09	32,27	Комплекс по сортировке ТКО в г. Краснокаменске	0,09	149,71	Полигон ТКО г. Краснокаменск (ООО "АТТ")	0,04	1,37	-	-	-
2026	Муниципальный район «Калганский район», сельское поселение «Кадинское»	0,20	МПС с. Калга	0,20	32,20	Комплекс по сортировке ТКО в г. Краснокаменске	0,20	149,71	Полигон ТКО г. Краснокаменск (ООО "АТТ")	0,09	1,37	-	-	-
2026	Муниципальный район «Калганский район», сельское поселение «Калганское»	0,58	МПС с. Калга	0,58	24,71	Комплекс по сортировке ТКО в г. Краснокаменске	0,58	149,71	Полигон ТКО г. Краснокаменск (ООО "АТТ")	0,26	1,37	-	-	-
2026	Муниципальный район «Калганский район», сельское поселение «Козловское»	0,03	МПС с. Калга	0,03	43,66	Комплекс по сортировке ТКО в г. Краснокаменске	0,03	149,71	Полигон ТКО г. Краснокаменск (ООО "АТТ")	0,01	1,37	-	-	-
2026	Муниципальный район «Калганский район», сельское поселение «Нижне-Калуканское»	0,09	МПС с. Калга	0,09	26,05	Комплекс по сортировке ТКО в г. Краснокаменске	0,09	149,71	Полигон ТКО г. Краснокаменск (ООО "АТТ")	0,04	1,37	-	-	-
2026	Муниципальный район «Калганский район», сельское поселение «Средне-Борзинское»	0,06	МПС с. Калга	0,06	45,86	Комплекс по сортировке ТКО в г. Краснокаменске	0,06	149,71	Полигон ТКО г. Краснокаменск (ООО "АТТ")	0,03	1,37	-	-	-
2026	Муниципальный район «Калганский район», сельское поселение «Чинтальтуйское»	0,06	МПС с. Калга	0,06	22,60	Комплекс по сортировке ТКО в г. Краснокаменске	0,06	149,71	Полигон ТКО г. Краснокаменск (ООО "АТТ")	0,02	1,37	-	-	-
2026	Муниципальный район «Калганский район», сельское поселение «Чупровское»	0,06	МПС с. Калга	0,06	10,46	Комплекс по сортировке ТКО в г. Краснокаменске	0,06	149,71	Полигон ТКО г. Краснокаменск (ООО "АТТ")	0,03	1,37	-	-	-
2026	Муниципальный район «Калганский район», сельское поселение «Шивинское»	0,02	МПС с. Калга	0,02	28,41	Комплекс по сортировке ТКО в г. Краснокаменске	0,02	149,71	Полигон ТКО г. Краснокаменск (ООО "АТТ")	0,01	1,37	-	-	-
2026	Муниципальный район «Карымский район», городское поселение «Дарасунское»	1,61	МПС пгт. Карымское	1,61	70,23	Комплекс по сортировке ТКО в Улётовском районе	1,61	211,23	Перспективный полигон ТКО в Улётовском районе	0,72	0,00	-	-	-
2026	Муниципальный район «Карымский район», городское поселение «Карымское»	3,47	МПС пгт. Карымское	3,47	31,33	Комплекс по сортировке ТКО в Улётовском районе	3,47	211,23	Перспективный полигон ТКО в Улётовском районе	1,56	0,00	-	-	-
2026	Муниципальный район «Карымский район», городское поселение «Курорт-Дарасунское»	0,58	МПС пгт. Карымское	0,58	103,62	Комплекс по сортировке ТКО в Улётовском районе	0,58	211,23	Перспективный полигон ТКО в Улётовском районе	0,26	0,00	-	-	-
2026	Муниципальный район «Карымский район», сельское поселение «Адриановское»	0,20	МПС пгт. Карымское	0,20	37,17	Комплекс по сортировке ТКО в Улётовском районе	0,20	211,23	Перспективный полигон ТКО в Улётовском районе	0,09	0,00	-	-	-
2026	Муниципальный район «Карымский район», сельское поселение «Большетуринское»	0,32	МПС пгт. Карымское	0,32	31,36	Комплекс по сортировке ТКО в Улётовском районе	0,32	211,23	Перспективный полигон ТКО в Улётовском районе	0,14	0,00	-	-	-
2026	Муниципальный район «Карымский район», сельское поселение «Жимбиринское»	0,07	МПС пгт. Карымское	0,07	46,87	Комплекс по сортировке ТКО в Улётовском районе	0,07	211,23	Перспективный полигон ТКО в Улётовском районе	0,03	0,00	-	-	-
2026	Муниципальный район «Карымский район», сельское поселение «Кадахтинское»	0,21	МПС пгт. Карымское	0,21	13,89	Комплекс по сортировке ТКО в Улётовском районе	0,21	211,23	Перспективный полигон ТКО в Улётовском районе	0,09	0,00	-	-	-
2026	Муниципальный район «Карымский район», сельское поселение «Кайдаловское»	0,14	МПС пгт. Карымское	0,14	36,19	Комплекс по сортировке ТКО в Улётовском районе	0,14	211,23	Перспективный полигон ТКО в Улётовском районе	0,06	0,00	-	-	-
2026	Муниципальный район «Карымский район», сельское поселение «Маякинское»	0,11	МПС пгт. Карымское	0,11	25,78	Комплекс по сортировке ТКО в Улётовском районе	0,11	211,23	Перспективный полигон ТКО в Улётовском районе	0,05	0,00	-	-	-
2026	Муниципальный район «Карымский район», сельское поселение «Нарын-Талачинское»	0,14	МПС пгт. Карымское	0,14	68,69	Комплекс по сортировке ТКО в Улётовском районе	0,14	211,23	Перспективный полигон ТКО в Улётовском районе	0,06	0,00	-	-	-
2026	Муниципальный район «Карымский район», сельское поселение «Новодоронинское»	0,06	МПС пгт. Карымское	0,06	45,92	Комплекс по сортировке ТКО в Улётовском районе	0,06	211,23	Перспективный полигон ТКО в Улётовском районе	0,03	0,00	-	-	-
2026	Муниципальный район «Карымский район», сельское поселение «Тыретуйское»	0,42	МПС пгт. Карымское	0,42	58,53	Комплекс по сортировке ТКО в Улётовском районе	0,42	211,23	Перспективный полигон ТКО в Улётовском районе	0,19	0,00	-	-	-
2026	Муниципальный район «Карымский район», сельское поселение «Урульгинское»	0,58	МПС пгт. Карымское	0,58	45,04	Комплекс по сортировке ТКО в Улётовском районе	0,58	211,23	Перспективный полигон ТКО в Улётовском районе	0,26	0,00	-	-	-
2026	Муниципальный район «Красночикойский район», сельское поселение «Альбитуйское»	0,07	МПС с. Красный Чикой	0,07	57,47	Комплекс по сортировке ТКО в Петровск-Забайкальском районе	0,07	139,77	Перспективный полигон ТКО в Петровск-Забайкальском районе	0,06	0,01	-	-	-
2026	Муниципальный район «Красночикойский район», сельское поселение «Архангельское»	0,09	МПС с. Красный Чикой	0,09	19,79	Комплекс по сортировке ТКО в Петровск-Забайкальском районе	0,09	139,77	Перспективный полигон ТКО в Петровск-Забайкальском районе	0,08	0,01	-	-	-
2026	Муниципальный район «Красночикойский район», сельское поселение «Байхорское»	0,15	МПС с. Красный Чикой	0,15	23,69	Комплекс по сортировке ТКО в Петровск-Забайкальском районе	0,15	139,77	Перспективный полигон ТКО в Петровск-Забайкальском районе	0,13	0,01	-	-	-
2026	Муниципальный район «Красночикойский район», сельское поселение «Верхнещергольджинское»	0,08	МПС с. Красный Чикой	0,08	45,27	Комплекс по сортировке ТКО в Петровск-Забайкальском районе	0,08	139,77	Перспективный полигон ТКО в Петровск-Забайкальском районе	0,07	0,01	-	-	-
2026	Муниципальный район «Красночикойский район», сельское поселение «Жипдейское»	0,14	МПС с. Красный Чикой	0,14	96,78	Комплекс по сортировке ТКО в Петровск-Забайкальском районе	0,14	139,77	Перспективный полигон ТКО в Петровск-Забайкальском районе	0,12	0,01	-	-	-
2026	Муниципальный район «Красночикойский район», сельское поселение «Захаровское»	0,19	МПС с. Красный Чикой	0,19	72,34	Комплекс по сортировке ТКО в Петровск-Забайкальском районе	0,19	139,77	Перспективный полигон ТКО в Петровск-Забайкальском районе	0,17	0,01	-	-	-
2026	Муниципальный район «Красночикойский район», сельское поселение «Конкинское»	0,03	МПС с. Красный Чикой	0,03	108,48	Комплекс по сортировке ТКО в Петровск-Забайкальском районе	0,03	139,77	Перспективный полигон ТКО в Петровск-Забайкальском районе	0,03	0,01	-	-	-

Год	Муниципальное образование/часть муниципального образования	Масса образованных ТКО (тыс.тонн)♦	Мусороперегрузочная станция/площадка временного накопления			Объект обработки			Объект размещения			Объект обезвреживания		
			наименование	масса поступивших отходов (тыс.тонн)♦	средняя дистанция до объекта по маршрутам района (км)	наименование	масса поступивших отходов (тыс.тонн)♦	средняя дистанция до объекта по маршрутам района (км)	наименование	масса поступивших отходов (тыс.тонн)♦	средняя дистанция до объекта по маршрутам района (км)	наименование	масса поступивших отходов (тыс.тонн)♦	средняя дистанция до объекта по маршрутам района (км)
2026	Муниципальный район «Красночикойский район», сельское поселение «Короткинское»	0,26	МПС с. Красный Чикой	0,26	41,31	Комплекс по сортировке ТКО в Петровск-Забайкальском районе	0,26	139,77	Перспективный полигон ТКО в Петровск-Забайкальском районе	0,23	0,01	-	-	-
2026	Муниципальный район «Красночикойский район», сельское поселение «Красночикойское»	1,66	МПС с. Красный Чикой	1,66	30,48	Комплекс по сортировке ТКО в Петровск-Забайкальском районе	1,66	139,77	Перспективный полигон ТКО в Петровск-Забайкальском районе	1,49	0,01	-	-	-
2026	Муниципальный район «Красночикойский район», сельское поселение «Мацокрахинское»	0,18	МПС с. Красный Чикой	0,18	18,82	Комплекс по сортировке ТКО в Петровск-Забайкальском районе	0,18	139,77	Перспективный полигон ТКО в Петровск-Забайкальском районе	0,16	0,01	-	-	-
2026	Муниципальный район «Красночикойский район», сельское поселение «Урлукское»	0,21	МПС с. Красный Чикой	0,21	100,05	Комплекс по сортировке ТКО в Петровск-Забайкальском районе	0,21	139,77	Перспективный полигон ТКО в Петровск-Забайкальском районе	0,19	0,01	-	-	-
2026	Муниципальный район «Красночикойский район», сельское поселение «Черемховское»	0,18	МПС с. Красный Чикой	0,18	133,85	Комплекс по сортировке ТКО в Петровск-Забайкальском районе	0,18	139,77	Перспективный полигон ТКО в Петровск-Забайкальском районе	0,16	0,01	-	-	-
2026	Муниципальный район «Красночикойский район», сельское поселение «Шимбилигское»	0,08	МПС с. Красный Чикой	0,08	74,24	Комплекс по сортировке ТКО в Петровск-Забайкальском районе	0,08	139,77	Перспективный полигон ТКО в Петровск-Забайкальском районе	0,08	0,01	-	-	-
2026	Муниципальный район «Кыринский район», сельское поселение «Алтатское»	0,10	МПС с. Акша	0,10	201,80	Комплекс по сортировке ТКО в Улётовском районе	0,10	377,20	Перспективный полигон ТКО в Улётовском районе	0,05	0,00	-	-	-
2026	Муниципальный район «Кыринский район», сельское поселение «Билютуйское»	0,12	МПС с. Акша	0,12	194,26	Комплекс по сортировке ТКО в Улётовском районе	0,12	377,20	Перспективный полигон ТКО в Улётовском районе	0,05	0,00	-	-	-
2026	Муниципальный район «Кыринский район», сельское поселение «Верхне-Ульхунское»	0,14	МПС с. Акша	0,14	121,76	Комплекс по сортировке ТКО в Улётовском районе	0,14	377,20	Перспективный полигон ТКО в Улётовском районе	0,06	0,00	-	-	-
2026	Муниципальный район «Кыринский район», сельское поселение «Гавацкое»	0,04	МПС с. Акша	0,04	159,27	Комплекс по сортировке ТКО в Улётовском районе	0,04	377,20	Перспективный полигон ТКО в Улётовском районе	0,02	0,00	-	-	-
2026	Муниципальный район «Кыринский район», сельское поселение «Кыринское»	0,80	МПС с. Акша	0,80	168,99	Комплекс по сортировке ТКО в Улётовском районе	0,80	377,19	Перспективный полигон ТКО в Улётовском районе	0,36	0,00	-	-	-
2026	Муниципальный район «Кыринский район», сельское поселение «Любавинское»	0,13	МПС с. Акша	0,13	148,36	Комплекс по сортировке ТКО в Улётовском районе	0,13	377,20	Перспективный полигон ТКО в Улётовском районе	0,06	0,00	-	-	-
2026	Муниципальный район «Кыринский район», сельское поселение «Мангутское»	0,45	МПС с. Акша	0,45	98,04	Комплекс по сортировке ТКО в Улётовском районе	0,45	377,20	Перспективный полигон ТКО в Улётовском районе	0,20	0,00	-	-	-
2026	Муниципальный район «Кыринский район», сельское поселение «Михайло-Павловское»	0,06	МПС с. Акша	0,06	159,22	Комплекс по сортировке ТКО в Улётовском районе	0,06	377,19	Перспективный полигон ТКО в Улётовском районе	0,03	0,00	-	-	-
2026	Муниципальный район «Кыринский район», сельское поселение «Мордойское»	0,06	МПС с. Акша	0,06	146,04	Комплекс по сортировке ТКО в Улётовском районе	0,06	377,20	Перспективный полигон ТКО в Улётовском районе	0,03	0,00	-	-	-
2026	Муниципальный район «Кыринский район», сельское поселение «Тарбальджейское»	0,05	МПС с. Акша	0,05	102,93	Комплекс по сортировке ТКО в Улётовском районе	0,05	377,20	Перспективный полигон ТКО в Улётовском районе	0,02	0,00	-	-	-
2026	Муниципальный район «Кыринский район», сельское поселение «Ульхун-Партионское»	0,10	МПС с. Акша	0,10	70,56	Комплекс по сортировке ТКО в Улётовском районе	0,10	377,19	Перспективный полигон ТКО в Улётовском районе	0,04	0,00	-	-	-
2026	Муниципальный район «Кыринский район», сельское поселение «Хапчерагинское»	0,12	МПС с. Акша	0,12	124,54	Комплекс по сортировке ТКО в Улётовском районе	0,12	377,19	Перспективный полигон ТКО в Улётовском районе	0,06	0,00	-	-	-
2026	Муниципальный район «Кыринский район», сельское поселение «Шумундинское»	0,03	МПС с. Акша	0,03	233,24	Комплекс по сортировке ТКО в Улётовском районе	0,03	377,19	Перспективный полигон ТКО в Улётовском районе	0,01	0,00	-	-	-
2026	Муниципальный район «Могойтуйский район», городское поселение «Могойтуй»	2,19	МПС пгт. Агинское	2,19	75,70	Комплекс по сортировке ТКО в Улётовском районе	2,19	273,45	Перспективный полигон ТКО в Улётовском районе	0,99	0,00	-	-	-
2026	Муниципальный район «Могойтуйский район», сельское поселение «Ага-Хангил»	0,15	МПС пгт. Агинское	0,15	28,14	Комплекс по сортировке ТКО в Улётовском районе	0,15	273,45	Перспективный полигон ТКО в Улётовском районе	0,07	0,00	-	-	-
2026	Муниципальный район «Могойтуйский район», сельское поселение «Боржигантай»	0,19	МПС пгт. Агинское	0,19	129,10	Комплекс по сортировке ТКО в Улётовском районе	0,19	273,45	Перспективный полигон ТКО в Улётовском районе	0,08	0,00	-	-	-
2026	Муниципальный район «Могойтуйский район», сельское поселение «Догой»	0,17	МПС пгт. Агинское	0,17	76,24	Комплекс по сортировке ТКО в Улётовском районе	0,17	273,45	Перспективный полигон ТКО в Улётовском районе	0,08	0,00	-	-	-
2026	Муниципальный район «Могойтуйский район», сельское поселение «Зугалай»	0,18	МПС пгт. Агинское	0,18	67,17	Комплекс по сортировке ТКО в Улётовском районе	0,18	273,45	Перспективный полигон ТКО в Улётовском районе	0,08	0,00	-	-	-
2026	Муниципальный район «Могойтуйский район», сельское поселение «Кусоча»	0,16	МПС пгт. Агинское	0,16	132,94	Комплекс по сортировке ТКО в Улётовском районе	0,16	273,45	Перспективный полигон ТКО в Улётовском районе	0,07	0,00	-	-	-
2026	Муниципальный район «Могойтуйский район», сельское поселение «Нурилек»	0,12	МПС пгт. Агинское	0,12	114,84	Комплекс по сортировке ТКО в Улётовском районе	0,12	273,45	Перспективный полигон ТКО в Улётовском районе	0,05	0,00	-	-	-
2026	Муниципальный район «Могойтуйский район», сельское поселение «Ортуй»	0,15	МПС пгт. Агинское	0,15	121,79	Комплекс по сортировке ТКО в Улётовском районе	0,15	273,45	Перспективный полигон ТКО в Улётовском районе	0,07	0,00	-	-	-
2026	Муниципальный район «Могойтуйский район», сельское поселение «Усть-Нарин»	0,07	МПС пгт. Агинское	0,07	97,37	Комплекс по сортировке ТКО в Улётовском районе	0,07	273,45	Перспективный полигон ТКО в Улётовском районе	0,03	0,00	-	-	-
2026	Муниципальный район «Могойтуйский район», сельское поселение «Ушарбай»	0,17	МПС пгт. Агинское	0,17	94,09	Комплекс по сортировке ТКО в Улётовском районе	0,17	273,45	Перспективный полигон ТКО в Улётовском районе	0,08	0,00	-	-	-
2026	Муниципальный район «Могойтуйский район», сельское поселение «Хара-Шибирь»	0,22	МПС пгт. Агинское	0,22	80,84	Комплекс по сортировке ТКО в Улётовском районе	0,22	273,45	Перспективный полигон ТКО в Улётовском районе	0,10	0,00	-	-	-
2026	Муниципальный район «Могойтуйский район», сельское поселение «Хила»	0,30	МПС пгт. Агинское	0,30	120,38	Комплекс по сортировке ТКО в Улётовском районе	0,30	273,45	Перспективный полигон ТКО в Улётовском районе	0,13	0,00	-	-	-
2026	Муниципальный район «Могойтуйский район», сельское поселение «Цаган-Ола»	0,16	МПС пгт. Агинское	0,16	86,82	Комплекс по сортировке ТКО в Улётовском районе	0,16	273,45	Перспективный полигон ТКО в Улётовском районе	0,07	0,00	-	-	-
2026	Муниципальный район «Могойтуйский район», сельское поселение «Цаган-Челутай»	0,31	МПС пгт. Агинское	0,31	105,19	Комплекс по сортировке ТКО в Улётовском районе	0,31	273,45	Перспективный полигон ТКО в Улётовском районе	0,14	0,00	-	-	-

Год	Муниципальное образование/часть муниципального образования	Масса образованных ТКО (тыс.тонн)*	Мусороперегрузочная станция/площадка временного накопления			Объект обработки			Объект размещения			Объект обезвреживания		
			наименование	масса поступивших отходов (тыс.тонн)*	средняя дистанция до объекта по маршрутам района (км)	наименование	масса поступивших отходов (тыс.тонн)*	средняя дистанция до объекта по маршрутам района (км)	наименование	масса поступивших отходов (тыс.тонн)*	средняя дистанция до объекта по маршрутам района (км)	наименование	масса поступивших отходов (тыс.тонн)*	средняя дистанция до объекта по маршрутам района (км)
2026	Муниципальный район «Могойтуйский район», сельское поселение «Цугол»	0,21	МПС пгт. Агинское	0,21	110,28	Комплекс по сортировке ТКО в Улётовском районе	0,21	273,45	Перспективный полигон ТКО в Улётовском районе	0,09	0,00	-	-	-
2026	Муниципальный район «Могочинский район», городское поселение «Амазарское»	0,86	МПС г. Могоча	0,86	183,98	Комплекс по сортировке ТКО в Чернышевском районе	0,86	288,04	Перспективный полигон ТКО в Чернышевском районе	0,51	0,00	-	-	-
2026	Муниципальный район «Могочинский район», городское поселение «Давендинское»	0,26	МПС г. Могоча	0,26	62,26	Комплекс по сортировке ТКО в Чернышевском районе	0,26	288,04	Перспективный полигон ТКО в Чернышевском районе	0,16	0,00	-	-	-
2026	Муниципальный район «Могочинский район», городское поселение «Ключевское»	0,28	МПС г. Могоча	0,28	41,52	Комплекс по сортировке ТКО в Чернышевском районе	0,28	288,04	Перспективный полигон ТКО в Чернышевском районе	0,17	0,00	-	-	-
2026	Муниципальный район «Могочинский район», городское поселение «Кюньевское»	0,50	МПС г. Могоча	0,50	194,60	Комплекс по сортировке ТКО в Чернышевском районе	0,50	288,04	Перспективный полигон ТКО в Чернышевском районе	0,30	0,00	-	-	-
2026	Муниципальный район «Могочинский район», городское поселение «Могочинское»	6,02	МПС г. Могоча	6,02	74,30	Комплекс по сортировке ТКО в Чернышевском районе	6,02	288,04	Перспективный полигон ТКО в Чернышевском районе	3,61	0,00	-	-	-
2026	Муниципальный район «Могочинский район», сельское поселение «Сбегинское»	0,36	МПС г. Могоча	0,36	148,35	Комплекс по сортировке ТКО в Чернышевском районе	0,36	288,04	Перспективный полигон ТКО в Чернышевском районе	0,22	0,00	-	-	-
2026	Муниципальный район «Могочинский район», сельское поселение «Семиозёрнинское»	0,28	МПС г. Могоча	0,28	64,10	Комплекс по сортировке ТКО в Чернышевском районе	0,28	288,04	Перспективный полигон ТКО в Чернышевском районе	0,17	0,00	-	-	-
2026	Муниципальный район «Нерчинский район», городское поселение «Нерчинское»	4,14	МПС г. Нерчинск	4,14	28,18	Комплекс по сортировке ТКО в Чернышевском районе	4,14	97,38	Перспективный полигон ТКО в Чернышевском районе	2,48	0,00	-	-	-
2026	Муниципальный район «Нерчинский район», городское поселение «Приисковое»	0,37	МПС г. Нерчинск	0,37	37,61	Комплекс по сортировке ТКО в Чернышевском районе	0,37	97,38	Перспективный полигон ТКО в Чернышевском районе	0,22	0,00	-	-	-
2026	Муниципальный район «Нерчинский район», сельское поселение «Андрониковское»	0,04	МПС г. Нерчинск	0,04	59,81	Комплекс по сортировке ТКО в Чернышевском районе	0,04	97,38	Перспективный полигон ТКО в Чернышевском районе	0,02	0,00	-	-	-
2026	Муниципальный район «Нерчинский район», сельское поселение «Бацигинское»	0,07	МПС г. Нерчинск	0,07	32,34	Комплекс по сортировке ТКО в Чернышевском районе	0,07	97,38	Перспективный полигон ТКО в Чернышевском районе	0,04	0,00	-	-	-
2026	Муниципальный район «Нерчинский район», сельское поселение «Верхнеключевское»	0,07	МПС г. Нерчинск	0,07	23,71	Комплекс по сортировке ТКО в Чернышевском районе	0,07	97,38	Перспективный полигон ТКО в Чернышевском районе	0,04	0,00	-	-	-
2026	Муниципальный район «Нерчинский район», сельское поселение «Верхнеумыкейское»	0,04	МПС г. Нерчинск	0,04	30,56	Комплекс по сортировке ТКО в Чернышевском районе	0,04	97,38	Перспективный полигон ТКО в Чернышевском районе	0,02	0,00	-	-	-
2026	Муниципальный район «Нерчинский район», сельское поселение «Зареченское»	0,23	МПС г. Нерчинск	0,23	22,34	Комплекс по сортировке ТКО в Чернышевском районе	0,23	97,38	Перспективный полигон ТКО в Чернышевском районе	0,14	0,00	-	-	-
2026	Муниципальный район «Нерчинский район», сельское поселение «Знаменское»	0,23	МПС г. Нерчинск	0,23	57,58	Комплекс по сортировке ТКО в Чернышевском районе	0,23	97,38	Перспективный полигон ТКО в Чернышевском районе	0,14	0,00	-	-	-
2026	Муниципальный район «Нерчинский район», сельское поселение «Зюльзинское»	0,27	МПС г. Нерчинск	0,27	103,78	Комплекс по сортировке ТКО в Чернышевском районе	0,27	97,38	Перспективный полигон ТКО в Чернышевском районе	0,16	0,00	-	-	-
2026	Муниципальный район «Нерчинский район», сельское поселение «Илимское»	0,10	МПС г. Нерчинск	0,10	63,16	Комплекс по сортировке ТКО в Чернышевском районе	0,10	97,38	Перспективный полигон ТКО в Чернышевском районе	0,06	0,00	-	-	-
2026	Муниципальный район «Нерчинский район», сельское поселение «Нижнеключевское»	0,09	МПС г. Нерчинск	0,09	18,25	Комплекс по сортировке ТКО в Чернышевском районе	0,09	97,38	Перспективный полигон ТКО в Чернышевском районе	0,06	0,00	-	-	-
2026	Муниципальный район «Нерчинский район», сельское поселение «Олекинское»	0,12	МПС г. Нерчинск	0,12	75,04	Комплекс по сортировке ТКО в Чернышевском районе	0,12	97,38	Перспективный полигон ТКО в Чернышевском районе	0,07	0,00	-	-	-
2026	Муниципальный район «Нерчинский район», сельское поселение «Олинское»	0,15	МПС г. Нерчинск	0,15	75,10	Комплекс по сортировке ТКО в Чернышевском районе	0,15	97,38	Перспективный полигон ТКО в Чернышевском районе	0,09	0,00	-	-	-
2026	Муниципальный район «Нерчинский район», сельское поселение «Пешковское»	0,17	МПС г. Нерчинск	0,17	51,41	Комплекс по сортировке ТКО в Чернышевском районе	0,17	97,38	Перспективный полигон ТКО в Чернышевском районе	0,10	0,00	-	-	-
2026	Нерчинско-Заводский муниципальный округ, (бывшее сельское поселение «Аргунское»)******	0,13	МПС с. Калга	0,13	149,76	Комплекс по сортировке ТКО в г. Краснокаменске	0,13	149,71	Полигон ТКО г. Краснокаменск (ООО "АТТ")	0,06	1,37	-	-	-
2026	Нерчинско-Заводский муниципальный округ, (бывшее сельское поселение «Больше-Зерентуйское»)******	0,13	МПС с. Калга	0,13	136,21	Комплекс по сортировке ТКО в г. Краснокаменске	0,13	149,71	Полигон ТКО г. Краснокаменск (ООО "АТТ")	0,06	1,37	-	-	-
2026	Нерчинско-Заводский муниципальный округ, (бывшее сельское поселение «Буздурийское»)******	0,09	МПС с. Калга	0,09	101,43	Комплекс по сортировке ТКО в г. Краснокаменске	0,09	149,71	Полигон ТКО г. Краснокаменск (ООО "АТТ")	0,04	1,37	-	-	-
2026	Нерчинско-Заводский муниципальный округ, (бывшее сельское поселение «Георгиевское»)******	0,04	МПС с. Калга	0,04	90,11	Комплекс по сортировке ТКО в г. Краснокаменске	0,04	149,71	Полигон ТКО г. Краснокаменск (ООО "АТТ")	0,02	1,37	-	-	-
2026	Нерчинско-Заводский муниципальный округ, (бывшее сельское поселение «Горбуновское»)******	0,04	МПС с. Калга	0,04	91,13	Комплекс по сортировке ТКО в г. Краснокаменске	0,04	149,71	Полигон ТКО г. Краснокаменск (ООО "АТТ")	0,02	1,37	-	-	-
2026	Нерчинско-Заводский муниципальный округ, (бывшее сельское поселение «Горно-Зерентуйское»)******	0,12	МПС с. Калга	0,12	65,50	Комплекс по сортировке ТКО в г. Краснокаменске	0,12	149,71	Полигон ТКО г. Краснокаменск (ООО "АТТ")	0,06	1,37	-	-	-
2026	Нерчинско-Заводский муниципальный округ, (бывшее сельское поселение «Ивановское»)******	0,09	МПС с. Калга	0,09	76,71	Комплекс по сортировке ТКО в г. Краснокаменске	0,09	149,71	Полигон ТКО г. Краснокаменск (ООО "АТТ")	0,04	1,37	-	-	-
2026	Нерчинско-Заводский муниципальный округ, (бывшее сельское поселение «Михайловское»)******	0,09	МПС с. Калга	0,09	46,64	Комплекс по сортировке ТКО в г. Краснокаменске	0,09	149,71	Полигон ТКО г. Краснокаменск (ООО "АТТ")	0,04	1,37	-	-	-
2026	Нерчинско-Заводский муниципальный округ, (бывшее сельское поселение «Нерчинско-Заводское»)******	0,54	МПС с. Калга	0,54	85,28	Комплекс по сортировке ТКО в г. Краснокаменске	0,54	149,71	Полигон ТКО г. Краснокаменск (ООО "АТТ")	0,24	1,37	-	-	-
2026	Нерчинско-Заводский муниципальный округ, (бывшее сельское поселение «Олочинское»)******	0,06	МПС с. Калга	0,06	101,05	Комплекс по сортировке ТКО в г. Краснокаменске	0,06	149,71	Полигон ТКО г. Краснокаменск (ООО "АТТ")	0,03	1,37	-	-	-
2026	Нерчинско-Заводский муниципальный округ, (бывшее сельское поселение «Уров-Ключевское»)******	0,05	МПС с. Калга	0,05	136,04	Комплекс по сортировке ТКО в г. Краснокаменске	0,05	149,71	Полигон ТКО г. Краснокаменск (ООО "АТТ")	0,02	1,37	-	-	-

Год	Муниципальное образование/часть муниципального образования	Масса образованных ТКО (тыс.тонн)*	Мусороперегрузочная станция/площадка временного накопления			Объект обработки			Объект размещения			Объект обезвреживания		
			наименование	масса поступивших отходов (тыс.тонн)*	средняя дистанция до объекта по маршрутам района (км)	наименование	масса поступивших отходов (тыс.тонн)*	средняя дистанция до объекта по маршрутам района (км)	наименование	масса поступивших отходов (тыс.тонн)*	средняя дистанция до объекта по маршрутам района (км)	наименование	масса поступивших отходов (тыс.тонн)*	средняя дистанция до объекта по маршрутам района (км)
2026	Нерчинско-Заводский муниципальный округ, (бывшее сельское поселение «Чапино-Ильдиканское»)******	0,06	МПС с. Калга	0,06	32,14	Комплекс по сортировке ТКО в г. Краснокаменске	0,06	149,71	Полигон ТКО г. Краснокаменск (ООО "АТТ")	0,03	1,37	-	-	-
2026	Нерчинско-Заводский муниципальный округ, (бывшее сельское поселение «Широковское»)******	0,07	МПС с. Калга	0,07	91,20	Комплекс по сортировке ТКО в г. Краснокаменске	0,07	149,71	Полигон ТКО г. Краснокаменск (ООО "АТТ")	0,03	1,37	-	-	-
2026	Нерчинско-Заводский муниципальный округ, (бывшее сельское поселение «Явленское»)******	0,08	МПС с. Калга	0,08	27,99	Комплекс по сортировке ТКО в г. Краснокаменске	0,08	149,71	Полигон ТКО г. Краснокаменск (ООО "АТТ")	0,04	1,37	-	-	-
2026	Муниципальный район «Оловяннинский район», городское поселение «Золотореченское»	0,19	МПС г. Борзя	0,19	117,88	Комплекс по сортировке ТКО в г. Краснокаменске	0,19	168,53	Полигон ТКО г. Краснокаменск (ООО "АТТ")	0,09	1,37	-	-	-
2026	Муниципальный район «Оловяннинский район», городское поселение «Калангуйское»	0,40	МПС г. Борзя	0,40	106,94	Комплекс по сортировке ТКО в г. Краснокаменске	0,40	168,53	Полигон ТКО г. Краснокаменск (ООО "АТТ")	0,18	1,37	-	-	-
2026	Муниципальный район «Оловяннинский район», городское поселение «Оловяннинское»	1,63	МПС г. Борзя	1,63	172,71	Комплекс по сортировке ТКО в г. Краснокаменске	1,63	168,53	Полигон ТКО г. Краснокаменск (ООО "АТТ")	0,74	1,37	-	-	-
2026	Муниципальный район «Оловяннинский район», городское поселение «Ясногорское»	1,73	МПС г. Борзя	1,73	121,88	Комплекс по сортировке ТКО в г. Краснокаменске	1,73	168,53	Полигон ТКО г. Краснокаменск (ООО "АТТ")	0,78	1,37	-	-	-
2026	Муниципальный район «Оловяннинский район», сельское поселение «Безречинское»	0,07	МПС г. Борзя	0,07	69,33	Комплекс по сортировке ТКО в г. Краснокаменске	0,07	168,53	Полигон ТКО г. Краснокаменск (ООО "АТТ")	0,03	1,37	-	-	-
2026	Муниципальный район «Оловяннинский район», сельское поселение «Булумское»	0,08	МПС г. Борзя	0,08	117,22	Комплекс по сортировке ТКО в г. Краснокаменске	0,08	168,53	Полигон ТКО г. Краснокаменск (ООО "АТТ")	0,04	1,37	-	-	-
2026	Муниципальный район «Оловяннинский район», сельское поселение «Бурулятуйское»	0,12	МПС г. Борзя	0,12	122,03	Комплекс по сортировке ТКО в г. Краснокаменске	0,12	168,53	Полигон ТКО г. Краснокаменск (ООО "АТТ")	0,05	1,37	-	-	-
2026	Муниципальный район «Оловяннинский район», сельское поселение «Долгокыринское»	0,14	МПС г. Борзя	0,14	135,94	Комплекс по сортировке ТКО в г. Краснокаменске	0,14	168,53	Полигон ТКО г. Краснокаменск (ООО "АТТ")	0,06	1,37	-	-	-
2026	Муниципальный район «Оловяннинский район», сельское поселение «Единенское»	0,12	МПС г. Борзя	0,12	187,30	Комплекс по сортировке ТКО в г. Краснокаменске	0,12	168,53	Полигон ТКО г. Краснокаменск (ООО "АТТ")	0,05	1,37	-	-	-
2026	Муниципальный район «Оловяннинский район», сельское поселение «Мирзинское»	0,18	МПС г. Борзя	0,18	87,02	Комплекс по сортировке ТКО в г. Краснокаменске	0,18	168,53	Полигон ТКО г. Краснокаменск (ООО "АТТ")	0,08	1,37	-	-	-
2026	Муниципальный район «Оловяннинский район», сельское поселение «Ононское»	0,12	МПС г. Борзя	0,12	144,70	Комплекс по сортировке ТКО в г. Краснокаменске	0,12	168,53	Полигон ТКО г. Краснокаменск (ООО "АТТ")	0,05	1,37	-	-	-
2026	Муниципальный район «Оловяннинский район», сельское поселение «Степнинское»	0,32	МПС г. Борзя	0,32	154,15	Комплекс по сортировке ТКО в г. Краснокаменске	0,32	168,53	Полигон ТКО г. Краснокаменск (ООО "АТТ")	0,14	1,37	-	-	-
2026	Муниципальный район «Оловяннинский район», сельское поселение «Тургинское»	0,08	МПС г. Борзя	0,08	111,02	Комплекс по сортировке ТКО в г. Краснокаменске	0,08	168,53	Полигон ТКО г. Краснокаменск (ООО "АТТ")	0,04	1,37	-	-	-
2026	Муниципальный район «Оловяннинский район», сельское поселение «Улан-Цацыкское»	0,05	МПС г. Борзя	0,05	92,45	Комплекс по сортировке ТКО в г. Краснокаменске	0,05	168,52	Полигон ТКО г. Краснокаменск (ООО "АТТ")	0,02	1,37	-	-	-
2026	Муниципальный район «Оловяннинский район», сельское поселение «Улятуйское»	0,14	МПС г. Борзя	0,14	151,16	Комплекс по сортировке ТКО в г. Краснокаменске	0,14	168,53	Полигон ТКО г. Краснокаменск (ООО "АТТ")	0,06	1,37	-	-	-
2026	Муниципальный район «Оловяннинский район», сельское поселение «Ургуйское»	0,12	МПС г. Борзя	0,12	91,10	Комплекс по сортировке ТКО в г. Краснокаменске	0,12	168,53	Полигон ТКО г. Краснокаменск (ООО "АТТ")	0,05	1,37	-	-	-
2026	Муниципальный район «Оловяннинский район», сельское поселение «Хада-Булакское»	0,17	МПС г. Борзя	0,17	57,36	Комплекс по сортировке ТКО в г. Краснокаменске	0,17	168,53	Полигон ТКО г. Краснокаменск (ООО "АТТ")	0,08	1,37	-	-	-
2026	Муниципальный район «Оловяннинский район», сельское поселение «Хара-Быркинское»	0,07	МПС г. Борзя	0,07	115,56	Комплекс по сортировке ТКО в г. Краснокаменске	0,07	168,53	Полигон ТКО г. Краснокаменск (ООО "АТТ")	0,03	1,37	-	-	-
2026	Муниципальный район «Оловяннинский район», сельское поселение «Яминское»	1,63	МПС г. Борзя	1,63	110,23	Комплекс по сортировке ТКО в г. Краснокаменске	1,63	168,53	Полигон ТКО г. Краснокаменск (ООО "АТТ")	0,73	1,37	-	-	-
2026	Муниципальный район «Ононский район», сельское поселение «Большевистское»	0,13	МПС пгт. Агинское	0,13	138,00	Комплекс по сортировке ТКО в Улётовском районе	0,13	273,45	Перспективный полигон ТКО в Улётовском районе	0,06	0,00	-	-	-
2026	Муниципальный район «Ононский район», сельское поселение «Буйлэсское»	0,09	МПС пгт. Агинское	0,09	124,38	Комплекс по сортировке ТКО в Улётовском районе	0,09	273,45	Перспективный полигон ТКО в Улётовском районе	0,04	0,00	-	-	-
2026	Муниципальный район «Ононский район», сельское поселение «Верхнецасучейское»	0,13	МПС пгт. Агинское	0,13	91,94	Комплекс по сортировке ТКО в Улётовском районе	0,13	273,45	Перспективный полигон ТКО в Улётовском районе	0,06	0,00	-	-	-
2026	Муниципальный район «Ононский район», сельское поселение «Дурулгуйское»	0,13	МПС пгт. Агинское	0,13	161,73	Комплекс по сортировке ТКО в Улётовском районе	0,13	273,45	Перспективный полигон ТКО в Улётовском районе	0,06	0,00	-	-	-
2026	Муниципальный район «Ононский район», сельское поселение «Ималкинское»	0,06	МПС пгт. Агинское	0,06	141,85	Комплекс по сортировке ТКО в Улётовском районе	0,06	273,45	Перспективный полигон ТКО в Улётовском районе	0,03	0,00	-	-	-
2026	Муниципальный район «Ононский район», сельское поселение «Колусутайское»	0,09	МПС пгт. Агинское	0,09	144,92	Комплекс по сортировке ТКО в Улётовском районе	0,09	273,45	Перспективный полигон ТКО в Улётовском районе	0,04	0,00	-	-	-
2026	Муниципальный район «Ононский район», сельское поселение «Нижнецасучейское»	0,59	МПС пгт. Агинское	0,59	98,81	Комплекс по сортировке ТКО в Улётовском районе	0,59	273,45	Перспективный полигон ТКО в Улётовском районе	0,27	0,00	-	-	-
2026	Муниципальный район «Ононский район», сельское поселение «Новозоринское»	0,10	МПС пгт. Агинское	0,10	128,90	Комплекс по сортировке ТКО в Улётовском районе	0,10	273,45	Перспективный полигон ТКО в Улётовском районе	0,04	0,00	-	-	-
2026	Муниципальный район «Ононский район», сельское поселение «Тут-Халтуйское»	0,14	МПС пгт. Агинское	0,14	167,58	Комплекс по сортировке ТКО в Улётовском районе	0,14	273,45	Перспективный полигон ТКО в Улётовском районе	0,06	0,00	-	-	-
2026	Муниципальный район «Ононский район», сельское поселение «Холуй-Базинское»	0,08	МПС пгт. Агинское	0,08	146,82	Комплекс по сортировке ТКО в Улётовском районе	0,08	273,45	Перспективный полигон ТКО в Улётовском районе	0,04	0,00	-	-	-
2026	Муниципальный район «Ононский район», сельское поселение «Чиндантское»	0,12	МПС пгт. Агинское	0,12	126,45	Комплекс по сортировке ТКО в Улётовском районе	0,12	273,45	Перспективный полигон ТКО в Улётовском районе	0,05	0,00	-	-	-

Год	Муниципальное образование/часть муниципального образования	Масса образованных ТКО (тыс.тонн)*	Мусороперегрузочная станция/площадка временного накопления			Объект обработки			Объект размещения			Объект обезвреживания		
			наименование	масса поступивших отходов (тыс.тонн)*	средняя дистанция до объекта по маршрутам района (км)	наименование	масса поступивших отходов (тыс.тонн)*	средняя дистанция до объекта по маршрутам района (км)	наименование	масса поступивших отходов (тыс.тонн)*	средняя дистанция до объекта по маршрутам района (км)	наименование	масса поступивших отходов (тыс.тонн)*	средняя дистанция до объекта по маршрутам района (км)
2026	Муниципальный район «Петровск-Забайкальский район», городское поселение «Новопавловское»	0,61	-	-	-	Комплекс по сортировке ТКО в Петровск-Забайкальском районе	0,61	46,80	Перспективный полигон ТКО в Петровск-Забайкальском районе	0,55	0,01	-	-	-
2026	Муниципальный район «Петровск-Забайкальский район», сельское поселение «Балягы-Катангарское»	0,01	-	-	-	Комплекс по сортировке ТКО в Петровск-Забайкальском районе	0,01	22,80	Перспективный полигон ТКО в Петровск-Забайкальском районе	0,01	0,01	-	-	-
2026	Муниципальный район «Петровск-Забайкальский район», сельское поселение «Балягинское»	0,53	-	-	-	Комплекс по сортировке ТКО в Петровск-Забайкальском районе	0,53	38,43	Перспективный полигон ТКО в Петровск-Забайкальском районе	0,48	0,01	-	-	-
2026	Муниципальный район «Петровск-Забайкальский район», сельское поселение «Зугмарское»	0,04	-	-	-	Комплекс по сортировке ТКО в Петровск-Забайкальском районе	0,04	38,16	Перспективный полигон ТКО в Петровск-Забайкальском районе	0,03	0,01	-	-	-
2026	Муниципальный район «Петровск-Забайкальский район», сельское поселение «Катаевское»	0,12	-	-	-	Комплекс по сортировке ТКО в Петровск-Забайкальском районе	0,12	69,09	Перспективный полигон ТКО в Петровск-Забайкальском районе	0,11	0,01	-	-	-
2026	Муниципальный район «Петровск-Забайкальский район», сельское поселение «Катангарское»	0,08	-	-	-	Комплекс по сортировке ТКО в Петровск-Забайкальском районе	0,08	82,23	Перспективный полигон ТКО в Петровск-Забайкальском районе	0,07	0,01	-	-	-
2026	Муниципальный район «Петровск-Забайкальский район», сельское поселение «Малетинское»	0,68	-	-	-	Комплекс по сортировке ТКО в Петровск-Забайкальском районе	0,68	79,60	Перспективный полигон ТКО в Петровск-Забайкальском районе	0,61	0,01	-	-	-
2026	Муниципальный район «Петровск-Забайкальский район», сельское поселение «Песчанское»	0,10	-	-	-	Комплекс по сортировке ТКО в Петровск-Забайкальском районе	0,10	94,50	Перспективный полигон ТКО в Петровск-Забайкальском районе	0,09	0,01	-	-	-
2026	Муниципальный район «Петровск-Забайкальский район», сельское поселение «Тарбагатайское»	0,42	-	-	-	Комплекс по сортировке ТКО в Петровск-Забайкальском районе	0,42	32,02	Перспективный полигон ТКО в Петровск-Забайкальском районе	0,37	0,01	-	-	-
2026	Муниципальный район «Петровск-Забайкальский район», сельское поселение «Толбагинское»	0,13	-	-	-	Комплекс по сортировке ТКО в Петровск-Забайкальском районе	0,13	45,02	Перспективный полигон ТКО в Петровск-Забайкальском районе	0,11	0,01	-	-	-
2026	Муниципальный район «Петровск-Забайкальский район», сельское поселение «Усть-Обборское»	0,11	-	-	-	Комплекс по сортировке ТКО в Петровск-Забайкальском районе	0,11	52,05	Перспективный полигон ТКО в Петровск-Забайкальском районе	0,10	0,01	-	-	-
2026	Муниципальный район «Петровск-Забайкальский район», сельское поселение «Хараузское»	0,12	-	-	-	Комплекс по сортировке ТКО в Петровск-Забайкальском районе	0,12	43,09	Перспективный полигон ТКО в Петровск-Забайкальском районе	0,11	0,01	-	-	-
2026	Муниципальный район «Петровск-Забайкальский район», сельское поселение «Хохотуйское»	0,26	-	-	-	Комплекс по сортировке ТКО в Петровск-Забайкальском районе	0,26	75,80	Перспективный полигон ТКО в Петровск-Забайкальском районе	0,23	0,01	-	-	-
2026	Муниципальный район «Сретенский район», городское поселение «Кокуйское»	1,92	МПС г. Нерчинск	1,92	108,21	Комплекс по сортировке ТКО в Чернышевском районе	1,92	97,38	Перспективный полигон ТКО в Чернышевском районе	1,15	0,00	-	-	-
2026	Муниципальный район «Сретенский район», городское поселение «Сретенское»	2,05	МПС г. Нерчинск	2,05	139,17	Комплекс по сортировке ТКО в Чернышевском районе	2,05	97,38	Перспективный полигон ТКО в Чернышевском районе	1,23	0,00	-	-	-
2026	Муниципальный район «Сретенский район», городское поселение «Усть-Карское»	0,28	МПС г. Нерчинск	0,28	300,30	Комплекс по сортировке ТКО в Чернышевском районе	0,28	97,38	Перспективный полигон ТКО в Чернышевском районе	0,17	0,00	-	-	-
2026	Муниципальный район «Сретенский район», сельское поселение «Алинское»	0,09	МПС г. Нерчинск	0,09	91,39	Комплекс по сортировке ТКО в Чернышевском районе	0,09	97,38	Перспективный полигон ТКО в Чернышевском районе	0,05	0,00	-	-	-
2026	Муниципальный район «Сретенский район», сельское поселение «Ботовское»	0,06	МПС г. Нерчинск	0,06	195,84	Комплекс по сортировке ТКО в Чернышевском районе	0,06	97,38	Перспективный полигон ТКО в Чернышевском районе	0,04	0,00	-	-	-
2026	Муниципальный район «Сретенский район», сельское поселение «Верхне-Кузнецкое»	0,10	МПС г. Нерчинск	0,10	64,46	Комплекс по сортировке ТКО в Чернышевском районе	0,10	97,38	Перспективный полигон ТКО в Чернышевском районе	0,06	0,00	-	-	-
2026	Муниципальный район «Сретенский район», сельское поселение «Дуэвское»	0,24	МПС г. Нерчинск	0,24	37,68	Комплекс по сортировке ТКО в Чернышевском районе	0,24	97,38	Перспективный полигон ТКО в Чернышевском районе	0,15	0,00	-	-	-
2026	Муниципальный район «Сретенский район», сельское поселение «Молодовское»	0,09	МПС г. Нерчинск	0,09	107,36	Комплекс по сортировке ТКО в Чернышевском районе	0,09	97,38	Перспективный полигон ТКО в Чернышевском районе	0,05	0,00	-	-	-
2026	Муниципальный район «Сретенский район», сельское поселение «Усть-Наринзорское»	0,08	МПС г. Нерчинск	0,08	75,42	Комплекс по сортировке ТКО в Чернышевском районе	0,08	97,38	Перспективный полигон ТКО в Чернышевском районе	0,05	0,00	-	-	-
2026	Муниципальный район «Сретенский район», сельское поселение «Фирсовское»	0,11	МПС г. Нерчинск	0,11	132,87	Комплекс по сортировке ТКО в Чернышевском районе	0,11	97,38	Перспективный полигон ТКО в Чернышевском районе	0,07	0,00	-	-	-
2026	Муниципальный район «Сретенский район», сельское поселение «Чижинское»	0,06	МПС г. Нерчинск	0,06	101,94	Комплекс по сортировке ТКО в Чернышевском районе	0,06	97,38	Перспективный полигон ТКО в Чернышевском районе	0,03	0,00	-	-	-
2026	Муниципальный район «Тунгиро-Олёкминский район», сельское поселение «Зареченское»	0,04	МПС г. Могоча	0,04	109,24	Комплекс по сортировке ТКО в Чернышевском районе	0,04	288,03	Перспективный полигон ТКО в Чернышевском районе	0,02	0,00	-	-	-
2026	Муниципальный район «Тунгиро-Олёкминский район», сельское поселение «Тупикское»	0,17	МПС г. Могоча	0,17	107,48	Комплекс по сортировке ТКО в Чернышевском районе	0,17	288,04	Перспективный полигон ТКО в Чернышевском районе	0,10	0,00	-	-	-
2026	Тунгокоченский муниципальный округ (бывшее городское поселение «Вершино-Дарасунское»)***	1,10	МПС пгт. Вершино-Дарасунский	1,10	25,35	Комплекс по сортировке ТКО в Чернышевском районе	1,10	140,33	Перспективный полигон ТКО в Чернышевском районе	0,66	0,00	-	-	-
2026	Тунгокоченский муниципальный округ (бывшее сельское поселение «Верх-Усуглинское»)***	0,51	МПС пгт. Вершино-Дарасунский	0,51	69,01	Комплекс по сортировке ТКО в Чернышевском районе	0,51	140,33	Перспективный полигон ТКО в Чернышевском районе	0,31	0,00	-	-	-
2026	Тунгокоченский муниципальный округ (бывшее сельское поселение «Кыкерское»)***	0,11	МПС пгт. Вершино-Дарасунский	0,11	136,08	Комплекс по сортировке ТКО в Чернышевском районе	0,11	140,33	Перспективный полигон ТКО в Чернышевском районе	0,06	0,00	-	-	-
2026	Тунгокоченский муниципальный округ (бывшее сельское поселение «Нижнестанское»)***	0,15	МПС пгт. Вершино-Дарасунский	0,15	33,49	Комплекс по сортировке ТКО в Чернышевском районе	0,15	140,33	Перспективный полигон ТКО в Чернышевском районе	0,09	0,00	-	-	-
2026	Тунгокоченский муниципальный округ (бывшее сельское поселение «Тунгокоченское»)***	0,14	МПС пгт. Вершино-Дарасунский	0,14	188,34	Комплекс по сортировке ТКО в Чернышевском районе	0,14	140,33	Перспективный полигон ТКО в Чернышевском районе	0,08	0,00	-	-	-
2026	Тунгокоченский муниципальный округ (бывшее сельское поселение «Усть-Каренгинское»)***	0,02	МПС пгт. Вершино-Дарасунский	0,02	181,55	Комплекс по сортировке ТКО в Чернышевском районе	0,02	140,33	Перспективный полигон ТКО в Чернышевском районе	0,01	0,00	-	-	-
2026	Тунгокоченский муниципальный округ (бывшее сельское поселение «Усуглинское»)***	0,19	МПС пгт. Вершино-Дарасунский	0,19	79,09	Комплекс по сортировке ТКО в Чернышевском районе	0,19	140,33	Перспективный полигон ТКО в Чернышевском районе	0,11	0,00	-	-	-

Год	Муниципальное образование/часть муниципального образования	Масса образованных ТКО (тыс.тонн)*	Мусороперегрузочная станция/площадка временного накопления			Объект обработки			Объект размещения			Объект обезвреживания		
			наименование	масса поступивших отходов (тыс.тонн)*	средняя дистанция до объекта по маршрутам района (км)	наименование	масса поступивших отходов (тыс.тонн)*	средняя дистанция до объекта по маршрутам района (км)	наименование	масса поступивших отходов (тыс.тонн)*	средняя дистанция до объекта по маршрутам района (км)	наименование	масса поступивших отходов (тыс.тонн)*	средняя дистанция до объекта по маршрутам района (км)
2026	Муниципальный район «Улётовский район», городское поселение «Дровянинское»	0,69	-	-	-	Комплекс по сортировке ТКО в Улётовском районе	0,69	120,04	Перспективный полигон ТКО в Улётовском районе	0,31	0,00	-	-	-
2026	Муниципальный район «Улётовский район», сельское поселение «Аблатуйское»	0,10	-	-	-	Комплекс по сортировке ТКО в Улётовском районе	0,10	42,84	Перспективный полигон ТКО в Улётовском районе	0,05	0,00	-	-	-
2026	Муниципальный район «Улётовский район», сельское поселение «Артинское»	0,10	-	-	-	Комплекс по сортировке ТКО в Улётовском районе	0,10	28,02	Перспективный полигон ТКО в Улётовском районе	0,05	0,00	-	-	-
2026	Муниципальный район «Улётовский район», сельское поселение «Горекацинское»	0,15	-	-	-	Комплекс по сортировке ТКО в Улётовском районе	0,15	69,78	Перспективный полигон ТКО в Улётовском районе	0,07	0,00	-	-	-
2026	Муниципальный район «Улётовский район», сельское поселение «Доронинское»	0,11	-	-	-	Комплекс по сортировке ТКО в Улётовском районе	0,11	41,68	Перспективный полигон ТКО в Улётовском районе	0,05	0,00	-	-	-
2026	Муниципальный район «Улётовский район», сельское поселение «Ленинское»	0,08	-	-	-	Комплекс по сортировке ТКО в Улётовском районе	0,08	105,79	Перспективный полигон ТКО в Улётовском районе	0,03	0,00	-	-	-
2026	Муниципальный район «Улётовский район», сельское поселение «Николаевское»	0,21	-	-	-	Комплекс по сортировке ТКО в Улётовском районе	0,21	88,19	Перспективный полигон ТКО в Улётовском районе	0,09	0,00	-	-	-
2026	Муниципальный район «Улётовский район», сельское поселение «Тангинское»	0,23	-	-	-	Комплекс по сортировке ТКО в Улётовском районе	0,23	122,32	Перспективный полигон ТКО в Улётовском районе	0,10	0,00	-	-	-
2026	Муниципальный район «Улётовский район», сельское поселение «Улётовское»	1,29	-	-	-	Комплекс по сортировке ТКО в Улётовском районе	1,29	34,26	Перспективный полигон ТКО в Улётовском районе	0,58	0,00	-	-	-
2026	Муниципальный район «Улётовский район», сельское поселение «Хадактинское»	0,19	-	-	-	Комплекс по сортировке ТКО в Улётовском районе	0,19	25,58	Перспективный полигон ТКО в Улётовском районе	0,08	0,00	-	-	-
2026	Муниципальный район «Хилокский район», городское поселение «Могзонское»	0,56	-	-	-	Комплекс по сортировке ТКО в Улётовском районе	0,56	95,73	Перспективный полигон ТКО в Улётовском районе	0,25	0,00	-	-	-
2026	Муниципальный район «Хилокский район», городское поселение «Хилокское»	3,22	МПС г. Хилок	3,22	21,36	Комплекс по сортировке ТКО в Петровск-Забайкальском районе	3,22	146,68	Перспективный полигон ТКО в Петровск-Забайкальском районе	2,90	0,01	-	-	-
2026	Муниципальный район «Хилокский район», сельское поселение «Бадинское»	0,87	МПС г. Хилок	0,87	78,30	Комплекс по сортировке ТКО в Петровск-Забайкальском районе	0,87	146,68	Перспективный полигон ТКО в Петровск-Забайкальском районе	0,78	0,01	-	-	-
2026	Муниципальный район «Хилокский район», сельское поселение «Гонгинское»	0,04	МПС г. Хилок	0,04	42,82	Комплекс по сортировке ТКО в Петровск-Забайкальском районе	0,04	146,68	Перспективный полигон ТКО в Петровск-Забайкальском районе	0,03	0,01	-	-	-
2026	Муниципальный район «Хилокский район», сельское поселение «Жипхегенское»	0,56	МПС г. Хилок	0,56	52,19	Комплекс по сортировке ТКО в Петровск-Забайкальском районе	0,56	146,68	Перспективный полигон ТКО в Петровск-Забайкальском районе	0,51	0,01	-	-	-
2026	Муниципальный район «Хилокский район», сельское поселение «Закультинское»	0,11	МПС г. Хилок	0,11	77,14	Комплекс по сортировке ТКО в Петровск-Забайкальском районе	0,11	146,68	Перспективный полигон ТКО в Петровск-Забайкальском районе	0,10	0,01	-	-	-
2026	Муниципальный район «Хилокский район», сельское поселение «Линейно-Озерское»	0,56	МПС г. Хилок	0,56	31,08	Комплекс по сортировке ТКО в Петровск-Забайкальском районе	0,56	146,68	Перспективный полигон ТКО в Петровск-Забайкальском районе	0,50	0,01	-	-	-
2026	Муниципальный район «Хилокский район», сельское поселение «Укурикское»	0,03	МПС г. Хилок	0,03	112,47	Комплекс по сортировке ТКО в Петровск-Забайкальском районе	0,03	146,68	Перспективный полигон ТКО в Петровск-Забайкальском районе	0,02	0,01	-	-	-
2026	Муниципальный район «Хилокский район», сельское поселение «Харитуйское»	0,43	МПС г. Хилок	0,43	87,57	Комплекс по сортировке ТКО в Петровск-Забайкальском районе	0,43	146,68	Перспективный полигон ТКО в Петровск-Забайкальском районе	0,39	0,01	-	-	-
2026	Муниципальный район «Хилокский район», сельское поселение «Хилогосонское»	0,04	МПС г. Хилок	0,04	34,11	Комплекс по сортировке ТКО в Петровск-Забайкальском районе	0,04	146,68	Перспективный полигон ТКО в Петровск-Забайкальском районе	0,04	0,01	-	-	-
2026	Муниципальный район «Хилокский район», сельское поселение «Хупшинское»	0,27	МПС г. Хилок	0,27	42,48	Комплекс по сортировке ТКО в Петровск-Забайкальском районе	0,27	146,68	Перспективный полигон ТКО в Петровск-Забайкальском районе	0,24	0,01	-	-	-
2026	Муниципальный район «Хилокский район», сельское поселение «Этыгорское»	0,02	МПС г. Хилок	0,02	76,58	Комплекс по сортировке ТКО в Петровск-Забайкальском районе	0,02	146,68	Перспективный полигон ТКО в Петровск-Забайкальском районе	0,02	0,01	-	-	-
2026	Муниципальный район «Чернышевский район», городское поселение «Аксёново-Зиловское»	0,65	МПС пгт. Аксёново-Зиловское	0,65	24,47	Комплекс по сортировке ТКО в Чернышевском районе	0,65	75,24	Перспективный полигон ТКО в Чернышевском районе	0,39	0,00	-	-	-
2026	Муниципальный район «Чернышевский район», городское поселение «Букачачинское»	0,32	-	-	-	Комплекс по сортировке ТКО в Чернышевском районе	0,32	80,94	Перспективный полигон ТКО в Чернышевском районе	0,19	0,00	-	-	-
2026	Муниципальный район «Чернышевский район», городское поселение «Жирекенское»	0,97	-	-	-	Комплекс по сортировке ТКО в Чернышевском районе	0,97	80,21	Перспективный полигон ТКО в Чернышевском районе	0,58	0,00	-	-	-
2026	Муниципальный район «Чернышевский район», городское поселение «Чернышевское»	4,03	-	-	-	Комплекс по сортировке ТКО в Чернышевском районе	4,03	24,45	Перспективный полигон ТКО в Чернышевском районе	2,42	0,00	-	-	-
2026	Муниципальный район «Чернышевский район», сельское поселение «Алеурское»	0,17	-	-	-	Комплекс по сортировке ТКО в Чернышевском районе	0,17	9,45	Перспективный полигон ТКО в Чернышевском районе	0,10	0,00	-	-	-
2026	Муниципальный район «Чернышевский район», сельское поселение «Байгульское»	0,14	-	-	-	Комплекс по сортировке ТКО в Чернышевском районе	0,14	47,52	Перспективный полигон ТКО в Чернышевском районе	0,08	0,00	-	-	-
2026	Муниципальный район «Чернышевский район», сельское поселение «Бушулейское»	0,06	-	-	-	Комплекс по сортировке ТКО в Чернышевском районе	0,06	50,90	Перспективный полигон ТКО в Чернышевском районе	0,04	0,00	-	-	-
2026	Муниципальный район «Чернышевский район», сельское поселение «Гаурское»	0,07	-	-	-	Комплекс по сортировке ТКО в Чернышевском районе	0,07	17,45	Перспективный полигон ТКО в Чернышевском районе	0,04	0,00	-	-	-
2026	Муниципальный район «Чернышевский район», сельское поселение «Икшицкое»	0,04	-	-	-	Комплекс по сортировке ТКО в Чернышевском районе	0,04	30,06	Перспективный полигон ТКО в Чернышевском районе	0,02	0,00	-	-	-
2026	Муниципальный район «Чернышевский район», сельское поселение «Комсомольское»	0,27	-	-	-	Комплекс по сортировке ТКО в Чернышевском районе	0,27	66,77	Перспективный полигон ТКО в Чернышевском районе	0,16	0,00	-	-	-
2026	Муниципальный район «Чернышевский район», сельское поселение «Курлыченское»	0,02	-	-	-	Комплекс по сортировке ТКО в Чернышевском районе	0,02	34,11	Перспективный полигон ТКО в Чернышевском районе	0,01	0,00	-	-	-

Год	Муниципальное образованиеЧасть муниципального образования	Масса образованных ТКО (тыс.тонн)*	Мусороперегрузочная станция/площадка временного накопления			Объект обработки			Объект размещения			Объект обезвреживания		
			наименование	масса поступивших отходов (тыс.тонн)*	средняя дистанция до объекта по маршрутам района (км)	наименование	масса поступивших отходов (тыс.тонн)*	средняя дистанция до объекта по маршрутам района (км)	наименование	масса поступивших отходов (тыс.тонн)*	средняя дистанция до объекта по маршрутам района (км)	наименование	масса поступивших отходов (тыс.тонн)*	средняя дистанция до объекта по маршрутам района (км)
2026	Муниципальный район «Чернышевский район», сельское поселение «Мильгидунское»	0,12	-	-	-	Комплекс по сортировке ТКО в Чернышевском районе	0,12	28,58	Перспективный полигон ТКО в Чернышевском районе	0,07	0,00	-	-	-
2026	Муниципальный район «Чернышевский район», сельское поселение «Новоильинское»	0,04	-	-	-	Комплекс по сортировке ТКО в Чернышевском районе	0,04	29,13	Перспективный полигон ТКО в Чернышевском районе	0,02	0,00	-	-	-
2026	Муниципальный район «Чернышевский район», сельское поселение «Новоколовское»	0,07	-	-	-	Комплекс по сортировке ТКО в Чернышевском районе	0,07	60,97	Перспективный полигон ТКО в Чернышевском районе	0,04	0,00	-	-	-
2026	Муниципальный район «Чернышевский район», сельское поселение «Старооловское»	0,12	-	-	-	Комплекс по сортировке ТКО в Чернышевском районе	0,12	41,12	Перспективный полигон ТКО в Чернышевском районе	0,07	0,00	-	-	-
2026	Муниципальный район «Чернышевский район», сельское поселение «Укурейское»	0,16	-	-	-	Комплекс по сортировке ТКО в Чернышевском районе	0,16	33,60	Перспективный полигон ТКО в Чернышевском районе	0,10	0,00	-	-	-
2026	Муниципальный район «Чернышевский район», сельское поселение «Урюмское»	0,17	МПС пгт. Акшёново-Зиловское	0,17	67,41	Комплекс по сортировке ТКО в Чернышевском районе	0,17	75,24	Перспективный полигон ТКО в Чернышевском районе	0,10	0,00	-	-	-
2026	Муниципальный район «Чернышевский район», сельское поселение «Уганское»	0,24	-	-	-	Комплекс по сортировке ТКО в Чернышевском районе	0,24	6,96	Перспективный полигон ТКО в Чернышевском районе	0,14	0,00	-	-	-
2026	Муниципальный район «Читинский район», городское поселение «Атамановское»	2,36	МПС г. Чита	2,36	128,77	Комплекс по сортировке ТКО в Улётовском районе	2,36	113,85	Перспективный полигон ТКО в Улётовском районе	1,06	0,00	-	-	-
2026	Муниципальный район «Читинский район», городское поселение «Новокручининское»	2,23	МПС г. Чита	2,23	100,79	Комплекс по сортировке ТКО в Улётовском районе	2,23	113,85	Перспективный полигон ТКО в Улётовском районе	1,01	0,00	-	-	-
2026	Муниципальный район «Читинский район», сельское поселение «Александровское»	0,17	МПС г. Чита	0,17	76,04	Комплекс по сортировке ТКО в Улётовском районе	0,17	113,85	Перспективный полигон ТКО в Улётовском районе	0,08	0,00	-	-	-
2026	Муниципальный район «Читинский район», сельское поселение «Арахлейское»	0,57	МПС г. Чита	0,57	108,24	Комплекс по сортировке ТКО в Улётовском районе	0,57	113,85	Перспективный полигон ТКО в Улётовском районе	0,26	0,00	-	-	-
2026	Муниципальный район «Читинский район», сельское поселение «Беклемишевское» (с. Беклемишево, с. Шакша)	0,28	МПС г. Чита	0,28	106,52	Комплекс по сортировке ТКО в Улётовском районе	0,28	113,85	Перспективный полигон ТКО в Улётовском районе	0,13	0,00	-	-	-
2026	Муниципальный район «Читинский район», сельское поселение «Беклемишевское» (с. Иргень)	0,06	-	-	-	Комплекс по сортировке ТКО в Улётовском районе	0,06	135,45	Перспективный полигон ТКО в Улётовском районе	0,03	0,00	-	-	-
2026	Муниципальный район «Читинский район», сельское поселение «Верх-Читинское»	0,36	МПС г. Чита	0,36	66,02	Комплекс по сортировке ТКО в Улётовском районе	0,36	113,85	Перспективный полигон ТКО в Улётовском районе	0,16	0,00	-	-	-
2026	Муниципальный район «Читинский район», сельское поселение «Домнинское»	1,41	МПС г. Чита	1,41	55,69	Комплекс по сортировке ТКО в Улётовском районе	1,41	113,85	Перспективный полигон ТКО в Улётовском районе	0,64	0,00	-	-	-
2026	Муниципальный район «Читинский район», сельское поселение «Елизаветинское»	0,19	МПС г. Чита	0,19	109,47	Комплекс по сортировке ТКО в Улётовском районе	0,19	113,85	Перспективный полигон ТКО в Улётовском районе	0,09	0,00	-	-	-
2026	Муниципальный район «Читинский район», сельское поселение «Засопкинское»	1,26	МПС г. Чита	1,26	48,04	Комплекс по сортировке ТКО в Улётовском районе	1,26	113,85	Перспективный полигон ТКО в Улётовском районе	0,57	0,00	-	-	-
2026	Муниципальный район «Читинский район», сельское поселение «Ингодинское» (с. Домно-Ключи)	0,05	-	-	-	Комплекс по сортировке ТКО в Улётовском районе	0,05	91,18	Перспективный полигон ТКО в Улётовском районе	0,02	0,00	-	-	-
2026	Муниципальный район «Читинский район», сельское поселение «Ингодинское» (п.ст. Ингода)	0,17	МПС г. Чита	0,17	51,78	Комплекс по сортировке ТКО в Улётовском районе	0,17	113,85	Перспективный полигон ТКО в Улётовском районе	0,08	0,00	-	-	-
2026	Муниципальный район «Читинский район», сельское поселение «Колочинское»	0,20	МПС г. Чита	0,20	38,93	Комплекс по сортировке ТКО в Улётовском районе	0,20	113,85	Перспективный полигон ТКО в Улётовском районе	0,09	0,00	-	-	-
2026	Муниципальный район «Читинский район», сельское поселение «Ленинское»	0,04	МПС г. Чита	0,04	211,37	Комплекс по сортировке ТКО в Улётовском районе	0,04	113,85	Перспективный полигон ТКО в Улётовском районе	0,02	0,00	-	-	-
2026	Муниципальный район «Читинский район», сельское поселение «Лесницкое»	0,28	-	-	-	Комплекс по сортировке ТКО в Улётовском районе	0,28	80,59	Перспективный полигон ТКО в Улётовском районе	0,13	0,00	-	-	-
2026	Муниципальный район «Читинский район», сельское поселение «Маккавеевское»	0,68	МПС г. Чита	0,68	93,88	Комплекс по сортировке ТКО в Улётовском районе	0,68	113,85	Перспективный полигон ТКО в Улётовском районе	0,31	0,00	-	-	-
2026	Муниципальный район «Читинский район», сельское поселение «Новокукинское» (с. Жилковщина)	0,08	-	-	-	Комплекс по сортировке ТКО в Улётовском районе	0,08	70,98	Перспективный полигон ТКО в Улётовском районе	0,04	0,00	-	-	-
2026	Муниципальный район «Читинский район», сельское поселение «Новокукинское» (с. Старая Кука, п.ст. Лесная)	0,52	МПС г. Чита	0,52	61,71	Комплекс по сортировке ТКО в Улётовском районе	0,52	113,85	Перспективный полигон ТКО в Улётовском районе	0,23	0,00	-	-	-
2026	Муниципальный район «Читинский район», сельское поселение «Новотроицкое»	0,39	МПС г. Чита	0,39	92,42	Комплекс по сортировке ТКО в Улётовском районе	0,39	113,85	Перспективный полигон ТКО в Улётовском районе	0,18	0,00	-	-	-
2026	Муниципальный район «Читинский район», сельское поселение «Олентуйское»	0,06	МПС г. Чита	0,06	174,66	Комплекс по сортировке ТКО в Улётовском районе	0,06	113,85	Перспективный полигон ТКО в Улётовском районе	0,03	0,00	-	-	-
2026	Муниципальный район «Читинский район», сельское поселение «Синяковское»	0,19	МПС г. Чита	0,19	58,08	Комплекс по сортировке ТКО в Улётовском районе	0,19	113,85	Перспективный полигон ТКО в Улётовском районе	0,08	0,00	-	-	-
2026	Муниципальный район «Читинский район», сельское поселение «Смоленское»	1,79	МПС г. Чита	1,79	72,00	Комплекс по сортировке ТКО в Улётовском районе	1,79	113,85	Перспективный полигон ТКО в Улётовском районе	0,81	0,00	-	-	-
2026	Муниципальный район «Читинский район», сельское поселение «Сохондинское»	0,31	-	-	-	Комплекс по сортировке ТКО в Улётовском районе	0,31	146,47	Перспективный полигон ТКО в Улётовском районе	0,14	0,00	-	-	-
2026	Муниципальный район «Читинский район», сельское поселение «Угданское»	0,31	МПС г. Чита	0,31	18,08	Комплекс по сортировке ТКО в Улётовском районе	0,31	113,85	Перспективный полигон ТКО в Улётовском районе	0,14	0,00	-	-	-
2026	Муниципальный район «Читинский район», сельское поселение «Шишкинское»	0,43	МПС г. Чита	0,43	75,50	Комплекс по сортировке ТКО в Улётовском районе	0,43	113,85	Перспективный полигон ТКО в Улётовском районе	0,19	0,00	-	-	-
2026	Муниципальный район «Читинский район», сельское поселение «Яблоновское»	0,14	-	-	-	Комплекс по сортировке ТКО в Улётовском районе	0,14	93,39	Перспективный полигон ТКО в Улётовском районе	0,06	0,00	-	-	-

Год	Муниципальное образование/часть муниципального образования	Масса образованных ТКО (тыс.тонн)*	Мусороперегрузочная станция/площадка временного накопления			Объект обработки			Объект размещения			Объект обезвреживания		
			наименование	масса поступивших отходов (тыс.тонн)*	средняя дистанция до объекта по маршрутам района (км)	наименование	масса поступивших отходов (тыс.тонн)*	средняя дистанция до объекта по маршрутам района (км)	наименование	масса поступивших отходов (тыс.тонн)*	средняя дистанция до объекта по маршрутам района (км)	наименование	масса поступивших отходов (тыс.тонн)*	средняя дистанция до объекта по маршрутам района (км)
2026	Муниципальный район «Шелопугинский район», сельское поселение «Верхнино-Шахтаминское»	0,20	МПС г. Балей	0,20	149,37	Комплекс по сортировке ТКО в Чернышевском районе	0,20	166,29	Перспективный полигон ТКО в Чернышевском районе	0,12	0,00	-	-	-
2026	Муниципальный район «Шелопугинский район», сельское поселение «Глинкинское»	0,05	МПС г. Балей	0,05	84,19	Комплекс по сортировке ТКО в Чернышевском районе	0,05	166,29	Перспективный полигон ТКО в Чернышевском районе	0,03	0,00	-	-	-
2026	Муниципальный район «Шелопугинский район», сельское поселение «Копунское»	0,10	МПС г. Балей	0,10	149,63	Комплекс по сортировке ТКО в Чернышевском районе	0,10	166,29	Перспективный полигон ТКО в Чернышевском районе	0,06	0,00	-	-	-
2026	Муниципальный район «Шелопугинский район», сельское поселение «Мало-Тонтойское»	0,06	МПС г. Балей	0,06	136,07	Комплекс по сортировке ТКО в Чернышевском районе	0,06	166,29	Перспективный полигон ТКО в Чернышевском районе	0,03	0,00	-	-	-
2026	Муниципальный район «Шелопугинский район», сельское поселение «Мироновское»	0,05	МПС г. Балей	0,05	145,83	Комплекс по сортировке ТКО в Чернышевском районе	0,05	166,29	Перспективный полигон ТКО в Чернышевском районе	0,03	0,00	-	-	-
2026	Муниципальный район «Шелопугинский район», сельское поселение «Нижне-Шахтаминское»	0,06	МПС г. Балей	0,06	128,30	Комплекс по сортировке ТКО в Чернышевском районе	0,06	166,29	Перспективный полигон ТКО в Чернышевском районе	0,04	0,00	-	-	-
2026	Муниципальный район «Шелопугинский район», сельское поселение «Шелопугинское»	0,46	МПС г. Балей	0,46	126,03	Комплекс по сортировке ТКО в Чернышевском районе	0,46	166,29	Перспективный полигон ТКО в Чернышевском районе	0,28	0,00	-	-	-
2026	Муниципальный район «Шелопугинский район», сельское поселение «Шивийское»	0,07	МПС г. Балей	0,07	150,16	Комплекс по сортировке ТКО в Чернышевском районе	0,07	166,29	Перспективный полигон ТКО в Чернышевском районе	0,04	0,00	-	-	-
2026	Муниципальный район «Шилкинский район», городское поселение «Первомайское»	2,75	МПС г. Шилка	2,75	94,05	Комплекс по сортировке ТКО в Чернышевском районе	2,75	123,93	Перспективный полигон ТКО в Чернышевском районе	1,65	0,00	-	-	-
2026	Муниципальный район «Шилкинский район», городское поселение «Холбонское»	0,53	МПС г. Шилка	0,53	29,92	Комплекс по сортировке ТКО в Чернышевском районе	0,53	123,93	Перспективный полигон ТКО в Чернышевском районе	0,32	0,00	-	-	-
2026	Муниципальный район «Шилкинский район», городское поселение «Шилкинское»	3,68	МПС г. Шилка	3,68	34,25	Комплекс по сортировке ТКО в Чернышевском районе	3,68	123,93	Перспективный полигон ТКО в Чернышевском районе	2,21	0,00	-	-	-
2026	Муниципальный район «Шилкинский район», сельское поселение «Богомягковское»	0,22	МПС г. Шилка	0,22	66,59	Комплекс по сортировке ТКО в Чернышевском районе	0,22	123,93	Перспективный полигон ТКО в Чернышевском районе	0,13	0,00	-	-	-
2026	Муниципальный район «Шилкинский район», сельское поселение «Верхнехилинское»	0,17	МПС г. Шилка	0,17	44,52	Комплекс по сортировке ТКО в Чернышевском районе	0,17	123,93	Перспективный полигон ТКО в Чернышевском районе	0,10	0,00	-	-	-
2026	Муниципальный район «Шилкинский район», сельское поселение «Галкинское»	0,17	МПС г. Шилка	0,17	85,41	Комплекс по сортировке ТКО в Чернышевском районе	0,17	123,93	Перспективный полигон ТКО в Чернышевском районе	0,10	0,00	-	-	-
2026	Муниципальный район «Шилкинский район», сельское поселение «Казановское»	0,31	МПС г. Шилка	0,31	34,90	Комплекс по сортировке ТКО в Чернышевском районе	0,31	123,93	Перспективный полигон ТКО в Чернышевском районе	0,19	0,00	-	-	-
2026	Муниципальный район «Шилкинский район», сельское поселение «Мирсановское»	0,11	МПС г. Шилка	0,11	12,79	Комплекс по сортировке ТКО в Чернышевском районе	0,11	123,93	Перспективный полигон ТКО в Чернышевском районе	0,07	0,00	-	-	-
2026	Муниципальный район «Шилкинский район», сельское поселение «Ленобережное»	0,12	МПС г. Шилка	0,12	64,27	Комплекс по сортировке ТКО в Чернышевском районе	0,12	123,93	Перспективный полигон ТКО в Чернышевском районе	0,07	0,00	-	-	-
2026	Муниципальный район «Шилкинский район», сельское поселение «Номоконовское»	0,08	МПС г. Шилка	0,08	83,52	Комплекс по сортировке ТКО в Чернышевском районе	0,08	123,93	Перспективный полигон ТКО в Чернышевском районе	0,05	0,00	-	-	-
2026	Муниципальный район «Шилкинский район», сельское поселение «Ононское»	0,24	МПС г. Шилка	0,24	117,87	Комплекс по сортировке ТКО в Чернышевском районе	0,24	123,93	Перспективный полигон ТКО в Чернышевском районе	0,14	0,00	-	-	-
2026	Муниципальный район «Шилкинский район», сельское поселение «Размахнинское»	0,20	МПС г. Шилка	0,20	80,49	Комплекс по сортировке ТКО в Чернышевском районе	0,20	123,93	Перспективный полигон ТКО в Чернышевском районе	0,12	0,00	-	-	-
2026	Муниципальный район «Шилкинский район», сельское поселение «Усть-Теленгуйское»	0,09	МПС г. Шилка	0,09	88,84	Комплекс по сортировке ТКО в Чернышевском районе	0,09	123,93	Перспективный полигон ТКО в Чернышевском районе	0,05	0,00	-	-	-
2026	Муниципальный район «Шилкинский район», сельское поселение «Чиронское»	0,13	МПС г. Шилка	0,13	63,69	Комплекс по сортировке ТКО в Чернышевском районе	0,13	123,93	Перспективный полигон ТКО в Чернышевском районе	0,08	0,00	-	-	-
2026	Приаргунский муниципальный округ Забайкальского края	3,48	МПС пгт. Приаргунск	3,48	230,22	Комплекс по сортировке ТКО в г. Краснокаменске	3,48	114,80	Полигон ТКО г. Краснокаменск (ООО "АТГ")	1,57	1,37	-	-	-
2026	Приаргунский муниципальный округ Забайкальского края (пгт. Кличка, с. Усть-Тасуркай, с. Верхний Тасуркай, с. Новоивановка)	0,37	-	-	-	Комплекс по сортировке ТКО в г. Краснокаменске	0,37	92,54	Полигон ТКО г. Краснокаменск (ООО "АТГ")	0,17	1,37	-	-	-
2027	Городской округ «Город Петровск-Забайкальский», Город Петровск-Забайкальский	4,30	-	-	-	Комплекс по сортировке ТКО в Петровск-Забайкальском районе	4,30	56,58	Перспективный полигон ТКО в Петровск-Забайкальском районе	3,87	0,01	-	-	-
2027	Городской округ «Город Чита», Железнодорожный район	2,49	МПС г. Чита	2,49	64,18	Комплекс по сортировке ТКО в Улётовском районе	2,49	113,85	Перспективный полигон ТКО в Улётовском районе	1,12	0,00	-	-	-
2027	Городской округ «Город Чита», Железнодорожный район	14,77	-	-	-	Мусоросортировочный завод в г. Чите	14,77	30,61	Перспективный полигон ТКО в Улётовском районе	6,65	122,52	-	-	-
2027	Городской округ «Город Чита», Ингодинский район	25,85	-	-	-	Мусоросортировочный завод в г. Чите	25,85	33,75	Перспективный полигон ТКО в Улётовском районе	11,63	122,52	-	-	-
2027	Городской округ «Город Чита», Центральный район	46,51	-	-	-	Мусоросортировочный завод в г. Чите	46,51	14,45	Перспективный полигон ТКО в Улётовском районе	20,93	122,52	-	-	-
2027	Городской округ «Город Чита», Центральный район	4,07	МПС г. Чита	4,07	21,74	Комплекс по сортировке ТКО в Улётовском районе	4,07	113,85	Перспективный полигон ТКО в Улётовском районе	1,83	0,00	-	-	-
2027	Городской округ «Город Чита», Черновский район	14,65	МПС г. Чита	14,65	37,86	Комплекс по сортировке ТКО в Улётовском районе	14,65	113,85	Перспективный полигон ТКО в Улётовском районе	6,59	0,00	-	-	-
2027	Городской округ «Город Чита», Черновский район	12,87	-	-	-	Мусоросортировочный завод в г. Чите	12,87	42,66	Перспективный полигон ТКО в Улётовском районе	5,79	122,52	-	-	-

Год	Муниципальное образование/часть муниципального образования	Масса образованных ТКО (тыс.тонн)*	Мусороперегрузочная станция/площадка временного накопления			Объект обработки			Объект размещения			Объект обезвреживания		
			наименование	масса поступивших отходов (тыс.тонн)*	средняя дистанция до объекта по маршрутам района (км)	наименование	масса поступивших отходов (тыс.тонн)*	средняя дистанция до объекта по маршрутам района (км)	наименование	масса поступившего отхода (тыс.тонн)*	средняя дистанция до объекта по маршрутам района (км)	наименование	масса поступившего отхода (тыс.тонн)*	средняя дистанция до объекта по маршрутам района (км)
2027	Городской округ «Поселок Агинское»	3,50	МПС пгт. Агинское	3,50	52,88	Комплекс по сортировке ТКО в Улётовском районе	3,50	273,45	Перспективный полигон ТКО в Улётовском районе	1,58	0,00	-	-	-
2027	Городской округ ЗАТО п. Горный	2,32	-	-	-	Комплекс по сортировке ТКО в Улётовском районе	2,32	57,06	Перспективный полигон ТКО в Улётовском районе	1,05	0,00	-	-	-
2027	Каларский муниципальный округ Забайкальского края	2,02	-	-	-	-	-	-	-	-	-	Инсинераторная установка вблизи пгт. Новая Чара	2,02	119,45
2027	Каларский муниципальный округ Забайкальского края (п.ст. Куанда)	0,27	ПВН п.ст. Куанда	0,27	6,90	-	-	-	-	-	-	Инсинераторная установка вблизи пгт. Новая Чара	0,27	180,89
2027	Муниципальный район «Агинский район», городское поселение «Новоорловск»	0,65	МПС пгт. Агинское	0,65	33,07	Комплекс по сортировке ТКО в Улётовском районе	0,65	273,45	Перспективный полигон ТКО в Улётовском районе	0,29	0,00	-	-	-
2027	Муниципальный район «Агинский район», городское поселение «Орловский»	0,37	МПС пгт. Агинское	0,37	39,71	Комплекс по сортировке ТКО в Улётовском районе	0,37	273,45	Перспективный полигон ТКО в Улётовском районе	0,17	0,00	-	-	-
2027	Муниципальный район «Агинский район», сельское поселение «Амитхана»	0,52	МПС пгт. Агинское	0,52	16,64	Комплекс по сортировке ТКО в Улётовском районе	0,52	273,45	Перспективный полигон ТКО в Улётовском районе	0,23	0,00	-	-	-
2027	Муниципальный район «Агинский район», сельское поселение «Будулан»	0,10	МПС пгт. Агинское	0,10	80,09	Комплекс по сортировке ТКО в Улётовском районе	0,10	273,45	Перспективный полигон ТКО в Улётовском районе	0,05	0,00	-	-	-
2027	Муниципальный район «Агинский район», сельское поселение «Гунэй»	0,12	МПС пгт. Агинское	0,12	83,37	Комплекс по сортировке ТКО в Улётовском районе	0,12	273,45	Перспективный полигон ТКО в Улётовском районе	0,06	0,00	-	-	-
2027	Муниципальный район «Агинский район», сельское поселение «Кункур»	0,12	МПС пгт. Агинское	0,12	88,89	Комплекс по сортировке ТКО в Улётовском районе	0,12	273,45	Перспективный полигон ТКО в Улётовском районе	0,06	0,00	-	-	-
2027	Муниципальный район «Агинский район», сельское поселение «Сахюрта»	0,13	МПС пгт. Агинское	0,13	33,39	Комплекс по сортировке ТКО в Улётовском районе	0,13	273,45	Перспективный полигон ТКО в Улётовском районе	0,06	0,00	-	-	-
2027	Муниципальный район «Агинский район», сельское поселение «Судунтуй»	0,15	МПС пгт. Агинское	0,15	54,82	Комплекс по сортировке ТКО в Улётовском районе	0,15	273,45	Перспективный полигон ТКО в Улётовском районе	0,07	0,00	-	-	-
2027	Муниципальный район «Агинский район», сельское поселение «Урда-Ага»	0,20	МПС пгт. Агинское	0,20	204,15	Комплекс по сортировке ТКО в Улётовском районе	0,20	273,45	Перспективный полигон ТКО в Улётовском районе	0,09	0,00	-	-	-
2027	Муниципальный район «Агинский район», сельское поселение «Хойто-Ага»	0,12	МПС пгт. Агинское	0,12	44,53	Комплекс по сортировке ТКО в Улётовском районе	0,12	273,45	Перспективный полигон ТКО в Улётовском районе	0,05	0,00	-	-	-
2027	Муниципальный район «Агинский район», сельское поселение «Цокто-Хангил»	0,17	МПС пгт. Агинское	0,17	50,94	Комплекс по сортировке ТКО в Улётовском районе	0,17	273,45	Перспективный полигон ТКО в Улётовском районе	0,08	0,00	-	-	-
2027	Муниципальный район «Агинский район», сельское поселение «Челутай»	0,14	МПС пгт. Агинское	0,14	33,16	Комплекс по сортировке ТКО в Улётовском районе	0,14	273,45	Перспективный полигон ТКО в Улётовском районе	0,06	0,00	-	-	-
2027	Муниципальный район «Агинский район», сельское поселение «Южный Аргадей»	0,13	МПС пгт. Агинское	0,13	56,37	Комплекс по сортировке ТКО в Улётовском районе	0,13	273,45	Перспективный полигон ТКО в Улётовском районе	0,06	0,00	-	-	-
2027	Акшинский муниципальный округ, (бывшее сельское поселение «Акшинское»)****	0,70	МПС с. Акша	0,70	19,41	Комплекс по сортировке ТКО в Улётовском районе	0,70	377,19	Перспективный полигон ТКО в Улётовском районе	0,32	0,00	-	-	-
2027	Акшинский муниципальный округ, (бывшее сельское поселение «Бытовское»)****	0,07	МПС с. Акша	0,07	29,37	Комплекс по сортировке ТКО в Улётовском районе	0,07	377,20	Перспективный полигон ТКО в Улётовском районе	0,03	0,00	-	-	-
2027	Акшинский муниципальный округ, (бывшее сельское поселение «Курушинское»)****	0,06	МПС с. Акша	0,06	59,61	Комплекс по сортировке ТКО в Улётовском районе	0,06	377,20	Перспективный полигон ТКО в Улётовском районе	0,02	0,00	-	-	-
2027	Акшинский муниципальный округ, (бывшее сельское поселение «Могойтуйское»)****	0,06	МПС с. Акша	0,06	61,21	Комплекс по сортировке ТКО в Улётовском районе	0,06	377,20	Перспективный полигон ТКО в Улётовском районе	0,03	0,00	-	-	-
2027	Акшинский муниципальный округ, (бывшее сельское поселение «Нарасунское»)****	0,12	МПС с. Акша	0,12	42,45	Комплекс по сортировке ТКО в Улётовском районе	0,12	377,19	Перспективный полигон ТКО в Улётовском районе	0,05	0,00	-	-	-
2027	Акшинский муниципальный округ, (бывшее сельское поселение «Новокурганайское»)****	0,10	МПС с. Акша	0,10	35,97	Комплекс по сортировке ТКО в Улётовском районе	0,10	377,20	Перспективный полигон ТКО в Улётовском районе	0,04	0,00	-	-	-
2027	Акшинский муниципальный округ, (бывшее сельское поселение «Оройское»)****	0,07	МПС с. Акша	0,07	49,71	Комплекс по сортировке ТКО в Улётовском районе	0,07	377,19	Перспективный полигон ТКО в Улётовском районе	0,03	0,00	-	-	-
2027	Акшинский муниципальный округ, (бывшее сельское поселение «Тохторское»)****	0,05	МПС с. Акша	0,05	46,73	Комплекс по сортировке ТКО в Улётовском районе	0,05	377,20	Перспективный полигон ТКО в Улётовском районе	0,02	0,00	-	-	-
2027	Акшинский муниципальный округ, (бывшее сельское поселение «Убур-Тохторское»)****	0,03	МПС с. Акша	0,03	61,25	Комплекс по сортировке ТКО в Улётовском районе	0,03	377,19	Перспективный полигон ТКО в Улётовском районе	0,01	0,00	-	-	-
2027	Акшинский муниципальный округ, (бывшее сельское поселение «Улачинское»)****	0,08	МПС с. Акша	0,08	30,10	Комплекс по сортировке ТКО в Улётовском районе	0,08	377,19	Перспективный полигон ТКО в Улётовском районе	0,04	0,00	-	-	-
2027	Акшинский муниципальный округ, (бывшее сельское поселение «Урейское»)****	0,15	МПС с. Акша	0,15	11,80	Комплекс по сортировке ТКО в Улётовском районе	0,15	377,19	Перспективный полигон ТКО в Улётовском районе	0,07	0,00	-	-	-
2027	Акшинский муниципальный округ, (бывшее сельское поселение «Усть-Илинское»)****	0,11	МПС с. Акша	0,11	45,31	Комплекс по сортировке ТКО в Улётовском районе	0,11	377,20	Перспективный полигон ТКО в Улётовском районе	0,05	0,00	-	-	-
2027	Александрово-Заводский муниципальный округ, (бывшее сельское поселение «Александрово-Заводское»)*****	0,42	МПС с. Калга	0,42	120,91	Комплекс по сортировке ТКО в г. Краснокаменске	0,42	149,71	Полигон ТКО г. Краснокаменск (ООО "АТТ")	0,19	1,37	-	-	-
2027	Александрово-Заводский муниципальный округ, (бывшее сельское поселение «Бохтинское»)*****	0,08	МПС с. Калга	0,08	154,82	Комплекс по сортировке ТКО в г. Краснокаменске	0,08	149,71	Полигон ТКО г. Краснокаменск (ООО "АТТ")	0,04	1,37	-	-	-
2027	Александрово-Заводский муниципальный округ, (бывшее сельское поселение «Бутунтайское»)*****	0,06	МПС с. Калга	0,06	99,64	Комплекс по сортировке ТКО в г. Краснокаменске	0,06	149,71	Полигон ТКО г. Краснокаменск (ООО "АТТ")	0,03	1,37	-	-	-
2027	Александрово-Заводский муниципальный округ, (бывшее сельское поселение «Кузнецовское»)*****	0,03	МПС с. Калга	0,03	145,86	Комплекс по сортировке ТКО в г. Краснокаменске	0,03	149,71	Полигон ТКО г. Краснокаменск (ООО "АТТ")	0,02	1,37	-	-	-

Год	Муниципальное образование/часть муниципального образования	Масса образованных ТКО (тыс.тонн)*	Мусороперегрузочная станция/площадка временного накопления			Объект обработки			Объект размещения			Объект обезвреживания		
			наименование	масса поступивших отходов (тыс.тонн)*	средняя дистанция до объекта по маршрутам района (км)	наименование	масса поступивших отходов (тыс.тонн)*	средняя дистанция до объекта по маршрутам района (км)	наименование	масса поступивших отходов (тыс.тонн)*	средняя дистанция до объекта по маршрутам района (км)	наименование	масса поступивших отходов (тыс.тонн)*	средняя дистанция до объекта по маршрутам района (км)
2027	Александрово-Заводский муниципальный округ, (бывшее сельское поселение «Манкечурское»)*****	0,10	МПС с. Калга	0,10	134,90	Комплекс по сортировке ТКО в г. Краснокаменске	0,10	149,71	Полигон ТКО г. Краснокаменск (ООО "АТТ")	0,04	1,37	-	-	-
2027	Александрово-Заводский муниципальный округ, (бывшее сельское поселение «Маньковское»)*****	0,04	МПС с. Калга	0,04	127,83	Комплекс по сортировке ТКО в г. Краснокаменске	0,04	149,71	Полигон ТКО г. Краснокаменск (ООО "АТТ")	0,02	1,37	-	-	-
2027	Александрово-Заводский муниципальный округ, (бывшее сельское поселение «Николаевское»)*****	0,02	МПС с. Калга	0,02	134,94	Комплекс по сортировке ТКО в г. Краснокаменске	0,02	149,71	Полигон ТКО г. Краснокаменск (ООО "АТТ")	0,01	1,37	-	-	-
2027	Александрово-Заводский муниципальный округ, (бывшее сельское поселение «Ново-Акатуйское»)*****	0,12	МПС с. Калга	0,12	132,59	Комплекс по сортировке ТКО в г. Краснокаменске	0,12	149,71	Полигон ТКО г. Краснокаменск (ООО "АТТ")	0,05	1,37	-	-	-
2027	Александрово-Заводский муниципальный округ, (бывшее сельское поселение «Оное-Борзинское»)*****	0,05	МПС с. Калга	0,05	165,66	Комплекс по сортировке ТКО в г. Краснокаменске	0,05	149,71	Полигон ТКО г. Краснокаменск (ООО "АТТ")	0,02	1,37	-	-	-
2027	Александрово-Заводский муниципальный округ, (бывшее сельское поселение «Первококуйское»)*****	0,05	МПС с. Калга	0,05	187,26	Комплекс по сортировке ТКО в г. Краснокаменске	0,05	149,71	Полигон ТКО г. Краснокаменск (ООО "АТТ")	0,02	1,37	-	-	-
2027	Александрово-Заводский муниципальный округ, (бывшее сельское поселение «Савво-Борзинское»)*****	0,02	МПС с. Калга	0,02	64,30	Комплекс по сортировке ТКО в г. Краснокаменске	0,02	149,71	Полигон ТКО г. Краснокаменск (ООО "АТТ")	0,01	1,37	-	-	-
2027	Александрово-Заводский муниципальный округ, (бывшее сельское поселение «Чипдагатайское»)*****	0,04	МПС с. Калга	0,04	105,56	Комплекс по сортировке ТКО в г. Краснокаменске	0,04	149,71	Полигон ТКО г. Краснокаменск (ООО "АТТ")	0,02	1,37	-	-	-
2027	Александрово-Заводский муниципальный округ, (бывшее сельское поселение «Шараничское»)*****	0,08	МПС с. Калга	0,08	160,87	Комплекс по сортировке ТКО в г. Краснокаменске	0,08	149,71	Полигон ТКО г. Краснокаменск (ООО "АТТ")	0,04	1,37	-	-	-
2027	Муниципальный район «Балейский район», городское поселение «Город Балей»	3,00	МПС г. Балей	3,00	61,17	Комплекс по сортировке ТКО в Чернышевском районе	3,00	166,29	Перспективный полигон ТКО в Чернышевском районе	1,80	0,00	-	-	-
2027	Муниципальный район «Балейский район», сельское поселение «Жидкинское»	0,09	МПС г. Балей	0,09	65,77	Комплекс по сортировке ТКО в Чернышевском районе	0,09	166,29	Перспективный полигон ТКО в Чернышевском районе	0,05	0,00	-	-	-
2027	Муниципальный район «Балейский район», сельское поселение «Казаковское»	0,13	МПС г. Балей	0,13	50,67	Комплекс по сортировке ТКО в Чернышевском районе	0,13	166,29	Перспективный полигон ТКО в Чернышевском районе	0,08	0,00	-	-	-
2027	Муниципальный район «Балейский район», сельское поселение «Матусовское»	0,10	МПС г. Балей	0,10	26,03	Комплекс по сортировке ТКО в Чернышевском районе	0,10	166,29	Перспективный полигон ТКО в Чернышевском районе	0,06	0,00	-	-	-
2027	Муниципальный район «Балейский район», сельское поселение «Нижнепрошинское»	0,06	МПС г. Балей	0,06	114,59	Комплекс по сортировке ТКО в Чернышевском районе	0,06	166,29	Перспективный полигон ТКО в Чернышевском районе	0,03	0,00	-	-	-
2027	Муниципальный район «Балейский район», сельское поселение «Нижнеильдиканское»	0,15	МПС г. Балей	0,15	73,49	Комплекс по сортировке ТКО в Чернышевском районе	0,15	166,29	Перспективный полигон ТКО в Чернышевском районе	0,09	0,00	-	-	-
2027	Муниципальный район «Балейский район», сельское поселение «Нижнекокуйское»	0,09	МПС г. Балей	0,09	28,05	Комплекс по сортировке ТКО в Чернышевском районе	0,09	166,29	Перспективный полигон ТКО в Чернышевском районе	0,05	0,00	-	-	-
2027	Муниципальный район «Балейский район», сельское поселение «Подойницинское»	0,17	МПС г. Балей	0,17	52,37	Комплекс по сортировке ТКО в Чернышевском районе	0,17	166,29	Перспективный полигон ТКО в Чернышевском районе	0,10	0,00	-	-	-
2027	Муниципальный район «Балейский район», сельское поселение «Ундино-Поселье»	0,15	МПС г. Балей	0,15	59,31	Комплекс по сортировке ТКО в Чернышевском районе	0,15	166,29	Перспективный полигон ТКО в Чернышевском районе	0,09	0,00	-	-	-
2027	Муниципальный район «Балейский район», сельское поселение «Ундинское»	0,15	МПС г. Балей	0,15	40,99	Комплекс по сортировке ТКО в Чернышевском районе	0,15	166,29	Перспективный полигон ТКО в Чернышевском районе	0,09	0,00	-	-	-
2027	Муниципальный район «Борзинский район», городское поселение «Борзинское»	9,31	МПС г. Борзя	9,31	43,86	Комплекс по сортировке ТКО в г. Краснокаменске	9,31	168,53	Полигон ТКО г. Краснокаменск (ООО "АТТ")	4,19	1,37	-	-	-
2027	Муниципальный район «Борзинский район», городское поселение «Первовоторское»	2,43	МПС г. Борзя	2,43	65,40	Комплекс по сортировке ТКО в г. Краснокаменске	2,43	168,53	Полигон ТКО г. Краснокаменск (ООО "АТТ")	1,10	1,37	-	-	-
2027	Муниципальный район «Борзинский район», сельское поселение «Акурайское»	0,03	МПС г. Борзя	0,03	83,20	Комплекс по сортировке ТКО в г. Краснокаменске	0,03	168,53	Полигон ТКО г. Краснокаменск (ООО "АТТ")	0,02	1,37	-	-	-
2027	Муниципальный район «Борзинский район», сельское поселение «Бениктуйское»	0,03	МПС г. Борзя	0,03	82,44	Комплекс по сортировке ТКО в г. Краснокаменске	0,03	168,52	Полигон ТКО г. Краснокаменск (ООО "АТТ")	0,01	1,37	-	-	-
2027	Муниципальный район «Борзинский район», сельское поселение «Ключевское»	0,02	МПС г. Борзя	0,02	49,46	Комплекс по сортировке ТКО в г. Краснокаменске	0,02	168,52	Полигон ТКО г. Краснокаменск (ООО "АТТ")	0,01	1,37	-	-	-
2027	Муниципальный район «Борзинский район», сельское поселение «Кондуйское»	0,07	МПС г. Борзя	0,07	116,73	Комплекс по сортировке ТКО в г. Краснокаменске	0,07	168,53	Полигон ТКО г. Краснокаменск (ООО "АТТ")	0,03	1,37	-	-	-
2027	Муниципальный район «Борзинский район», сельское поселение «Курунзулайское»	0,04	МПС г. Борзя	0,04	118,77	Комплекс по сортировке ТКО в г. Краснокаменске	0,04	168,53	Полигон ТКО г. Краснокаменск (ООО "АТТ")	0,02	1,37	-	-	-
2027	Муниципальный район «Борзинский район», сельское поселение «Ленаборзинское»	0,04	МПС г. Борзя	0,04	14,73	Комплекс по сортировке ТКО в г. Краснокаменске	0,04	168,52	Полигон ТКО г. Краснокаменск (ООО "АТТ")	0,02	1,37	-	-	-
2027	Муниципальный район «Борзинский район», сельское поселение «Переднебыркинское»	0,07	МПС г. Борзя	0,07	75,95	Комплекс по сортировке ТКО в г. Краснокаменске	0,07	168,53	Полигон ТКО г. Краснокаменск (ООО "АТТ")	0,03	1,37	-	-	-
2027	Муниципальный район «Борзинский район», сельское поселение «Приозерное»	0,04	МПС г. Борзя	0,04	90,04	Комплекс по сортировке ТКО в г. Краснокаменске	0,04	168,52	Полигон ТКО г. Краснокаменск (ООО "АТТ")	0,02	1,37	-	-	-
2027	Муниципальный район «Борзинский район», сельское поселение «Солонцовское»	0,08	МПС г. Борзя	0,08	106,32	Комплекс по сортировке ТКО в г. Краснокаменске	0,08	168,53	Полигон ТКО г. Краснокаменск (ООО "АТТ")	0,04	1,37	-	-	-
2027	Муниципальный район «Борзинский район», сельское поселение «Усть-Озерское»	0,05	МПС г. Борзя	0,05	75,30	Комплекс по сортировке ТКО в г. Краснокаменске	0,05	168,53	Полигон ТКО г. Краснокаменск (ООО "АТТ")	0,02	1,37	-	-	-
2027	Муниципальный район «Борзинский район», сельское поселение «Хада-Булакское»	0,07	МПС г. Борзя	0,07	48,82	Комплекс по сортировке ТКО в г. Краснокаменске	0,07	168,53	Полигон ТКО г. Краснокаменск (ООО "АТТ")	0,03	1,37	-	-	-
2027	Муниципальный район «Борзинский район», сельское поселение «Цаган-Олуйское»	0,09	МПС г. Борзя	0,09	78,29	Комплекс по сортировке ТКО в г. Краснокаменске	0,09	168,53	Полигон ТКО г. Краснокаменск (ООО "АТТ")	0,04	1,37	-	-	-

Год	Муниципальное образование/часть муниципального образования	Масса образованных ТКО (тыс.тонн)*	Мусороперегрузочная станция/площадка временного накопления			Объект обработки			Объект размещения			Объект обезвреживания		
			наименование	масса поступивших отходов (тыс.тонн)*	средняя дистанция до объекта по маршрутам района (км)	наименование	масса поступивших отходов (тыс.тонн)*	средняя дистанция до объекта по маршрутам района (км)	наименование	масса поступивших отходов (тыс.тонн)*	средняя дистанция до объекта по маршрутам района (км)	наименование	масса поступивших отходов (тыс.тонн)*	средняя дистанция до объекта по маршрутам района (км)
2027	Муниципальный район «Борзинский район», сельское поселение «Чиндантское»	0,09	МПС г. Борзя	0,09	39,39	Комплекс по сортировке ТКО в г. Краснокаменске	0,09	168,53	Полигон ТКО г. Краснокаменск (ООО "АТТ")	0,04	1,37	-	-	-
2027	Муниципальный район «Борзинский район», сельское поселение «Шоноктуйское»	0,03	МПС г. Борзя	0,03	93,56	Комплекс по сортировке ТКО в г. Краснокаменске	0,03	168,53	Полигон ТКО г. Краснокаменск (ООО "АТТ")	0,02	1,37	-	-	-
2027	Муниципальный район «Борзинский район», сельское поселение «Южное»	0,08	МПС г. Борзя	0,08	13,93	Комплекс по сортировке ТКО в г. Краснокаменске	0,08	168,53	Полигон ТКО г. Краснокаменск (ООО "АТТ")	0,03	1,37	-	-	-
2027	Муниципальный район «Газимуро-Заводский район», сельское поселение «Батаканское»	0,12	МПС с. Газимурский Завод	0,12	82,39	Комплекс по сортировке ТКО в Чернышевском районе	0,12	303,81	Перспективный полигон ТКО в Чернышевском районе	0,07	0,00	-	-	-
2027	Муниципальный район «Газимуро-Заводский район», сельское поселение «Бурукановское»	0,08	МПС с. Газимурский Завод	0,08	42,86	Комплекс по сортировке ТКО в Чернышевском районе	0,08	303,82	Перспективный полигон ТКО в Чернышевском районе	0,05	0,00	-	-	-
2027	Муниципальный район «Газимуро-Заводский район», сельское поселение «Газимуро-Заводское»	0,87	МПС с. Газимурский Завод	0,87	46,57	Комплекс по сортировке ТКО в Чернышевском районе	0,87	303,81	Перспективный полигон ТКО в Чернышевском районе	0,52	0,00	-	-	-
2027	Муниципальный район «Газимуро-Заводский район», сельское поселение «Новопирокинское»	0,38	МПС с. Газимурский Завод	0,38	32,76	Комплекс по сортировке ТКО в Чернышевском районе	0,38	303,81	Перспективный полигон ТКО в Чернышевском районе	0,23	0,00	-	-	-
2027	Муниципальный район «Газимуро-Заводский район», сельское поселение «Солонеченское»	0,11	МПС с. Газимурский Завод	0,11	56,53	Комплекс по сортировке ТКО в Чернышевском районе	0,11	303,81	Перспективный полигон ТКО в Чернышевском районе	0,07	0,00	-	-	-
2027	Муниципальный район «Газимуро-Заводский район», сельское поселение «Трубачевское»	0,09	МПС с. Газимурский Завод	0,09	35,22	Комплекс по сортировке ТКО в Чернышевском районе	0,09	303,81	Перспективный полигон ТКО в Чернышевском районе	0,06	0,00	-	-	-
2027	Муниципальный район «Газимуро-Заводский район», сельское поселение «Уймунское»	0,09	МПС с. Газимурский Завод	0,09	13,79	Комплекс по сортировке ТКО в Чернышевском районе	0,09	303,81	Перспективный полигон ТКО в Чернышевском районе	0,06	0,00	-	-	-
2027	Муниципальный район «Город Краснокаменск и Краснокаменский район», городское поселение «Город Краснокаменск»	12,10	-	-	-	Комплекс по сортировке ТКО в г. Краснокаменске	12,10	21,82	Полигон ТКО г. Краснокаменск (ООО "АТТ")	5,45	1,37	-	-	-
2027	Муниципальный район «Город Краснокаменск и Краснокаменский район», сельское поселение «Богдановское»	0,06	-	-	-	Комплекс по сортировке ТКО в г. Краснокаменске	0,06	87,74	Полигон ТКО г. Краснокаменск (ООО "АТТ")	0,03	1,37	-	-	-
2027	Муниципальный район «Город Краснокаменск и Краснокаменский район», сельское поселение «Кайластуйское»	0,08	-	-	-	Комплекс по сортировке ТКО в г. Краснокаменске	0,08	58,00	Полигон ТКО г. Краснокаменск (ООО "АТТ")	0,04	1,37	-	-	-
2027	Муниципальный район «Город Краснокаменск и Краснокаменский район», сельское поселение «Кыцигайтуйское»	0,05	-	-	-	Комплекс по сортировке ТКО в г. Краснокаменске	0,05	75,39	Полигон ТКО г. Краснокаменск (ООО "АТТ")	0,02	1,37	-	-	-
2027	Муниципальный район «Город Краснокаменск и Краснокаменский район», сельское поселение «Ковылинское»	0,14	-	-	-	Комплекс по сортировке ТКО в г. Краснокаменске	0,14	77,29	Полигон ТКО г. Краснокаменск (ООО "АТТ")	0,06	1,37	-	-	-
2027	Муниципальный район «Город Краснокаменск и Краснокаменский район», сельское поселение «Мангутское»	0,17	-	-	-	Комплекс по сортировке ТКО в г. Краснокаменске	0,17	54,33	Полигон ТКО г. Краснокаменск (ООО "АТТ")	0,08	1,37	-	-	-
2027	Муниципальный район «Город Краснокаменск и Краснокаменский район», сельское поселение «Соктуй-Милозанское»	0,06	-	-	-	Комплекс по сортировке ТКО в г. Краснокаменске	0,06	13,96	Полигон ТКО г. Краснокаменск (ООО "АТТ")	0,03	1,37	-	-	-
2027	Муниципальный район «Город Краснокаменск и Краснокаменский район», сельское поселение «Среднеаргунское»	0,05	-	-	-	Комплекс по сортировке ТКО в г. Краснокаменске	0,05	93,18	Полигон ТКО г. Краснокаменск (ООО "АТТ")	0,02	1,37	-	-	-
2027	Муниципальный район «Город Краснокаменск и Краснокаменский район», сельское поселение «Целинное»	0,27	-	-	-	Комплекс по сортировке ТКО в г. Краснокаменске	0,27	32,61	Полигон ТКО г. Краснокаменск (ООО "АТТ")	0,12	1,37	-	-	-
2027	Муниципальный район «Город Краснокаменск и Краснокаменский район», сельское поселение «Юбилейное»	0,12	-	-	-	Комплекс по сортировке ТКО в г. Краснокаменске	0,12	75,75	Полигон ТКО г. Краснокаменск (ООО "АТТ")	0,05	1,37	-	-	-
2027	Муниципальный район «Дульдургинский район», сельское поселение «Алханай»	0,21	МПС пгт. Агинское	0,21	125,14	Комплекс по сортировке ТКО в Улётовском районе	0,21	273,45	Перспективный полигон ТКО в Улётовском районе	0,10	0,00	-	-	-
2027	Муниципальный район «Дульдургинский район», сельское поселение «Ара-Иля»	0,07	МПС пгт. Агинское	0,07	149,40	Комплекс по сортировке ТКО в Улётовском районе	0,07	273,45	Перспективный полигон ТКО в Улётовском районе	0,03	0,00	-	-	-
2027	Муниципальный район «Дульдургинский район», сельское поселение «Бальзино»	0,19	МПС пгт. Агинское	0,19	119,07	Комплекс по сортировке ТКО в Улётовском районе	0,19	273,45	Перспективный полигон ТКО в Улётовском районе	0,09	0,00	-	-	-
2027	Муниципальный район «Дульдургинский район», сельское поселение «Дульдурга»	1,24	МПС пгт. Агинское	1,24	116,74	Комплекс по сортировке ТКО в Улётовском районе	1,24	273,45	Перспективный полигон ТКО в Улётовском районе	0,56	0,00	-	-	-
2027	Муниципальный район «Дульдургинский район», сельское поселение «Зугкулей»	0,21	МПС пгт. Агинское	0,21	80,68	Комплекс по сортировке ТКО в Улётовском районе	0,21	273,45	Перспективный полигон ТКО в Улётовском районе	0,10	0,00	-	-	-
2027	Муниципальный район «Дульдургинский район», сельское поселение «Иля»	0,05	МПС пгт. Агинское	0,05	112,97	Комплекс по сортировке ТКО в Улётовском районе	0,05	273,45	Перспективный полигон ТКО в Улётовском районе	0,02	0,00	-	-	-
2027	Муниципальный район «Дульдургинский район», сельское поселение «Гантанай»	0,12	МПС пгт. Агинское	0,12	73,63	Комплекс по сортировке ТКО в Улётовском районе	0,12	273,45	Перспективный полигон ТКО в Улётовском районе	0,05	0,00	-	-	-
2027	Муниципальный район «Дульдургинский район», сельское поселение «Гоччин»	0,16	МПС пгт. Агинское	0,16	119,74	Комплекс по сортировке ТКО в Улётовском районе	0,16	273,45	Перспективный полигон ТКО в Улётовском районе	0,07	0,00	-	-	-

Год	Муниципальное образование/часть муниципального образования	Масса образованных ТКО (тыс тонн)*	Мусороперегрузочная станция/площадка временного накопления			Объект обработки			Объект размещения			Объект обезвреживания		
			наименование	масса поступивших отходов (тыс тонн)*	средняя дистанция до объекта по маршрутам района (км)	наименование	масса поступивших отходов (тыс тонн)*	средняя дистанция до объекта по маршрутам района (км)	наименование	масса поступивших отходов (тыс тонн)*	средняя дистанция до объекта по маршрутам района (км)	наименование	масса поступивших отходов (тыс тонн)*	средняя дистанция до объекта по маршрутам района (км)
2027	Муниципальный район «Дульдургинский район», сельское поселение «Узон»	0,15	МПС пгт. Агинское	0,15	105,69	Комплекс по сортировке ТКО в Улётовском районе	0,15	273,45	Перспективный полигон ТКО в Улётовском районе	0,07	0,00	-	-	-
2027	Муниципальный район «Дульдургинский район», сельское поселение «Чиндалей»	0,14	МПС пгт. Агинское	0,14	98,38	Комплекс по сортировке ТКО в Улётовском районе	0,14	273,45	Перспективный полигон ТКО в Улётовском районе	0,06	0,00	-	-	-
2027	Муниципальный район «Забайкальский район», городское поселение «Забайкальское»	5,02	-	-	-	Комплекс по сортировке ТКО в г. Краснокаменске	5,02	111,79	Полигон ТКО г. Краснокаменск (ООО "АТТ")	2,26	1,37	-	-	-
2027	Муниципальный район «Забайкальский район», сельское поселение «Абагайтуйское»	0,06	-	-	-	Комплекс по сортировке ТКО в г. Краснокаменске	0,06	129,42	Полигон ТКО г. Краснокаменск (ООО "АТТ")	0,03	1,37	-	-	-
2027	Муниципальный район «Забайкальский район», сельское поселение «Билитуйское»	0,31	-	-	-	Комплекс по сортировке ТКО в г. Краснокаменске	0,31	97,32	Полигон ТКО г. Краснокаменск (ООО "АТТ")	0,14	1,37	-	-	-
2027	Муниципальный район «Забайкальский район», сельское поселение «Дауское»	1,27	-	-	-	Комплекс по сортировке ТКО в г. Краснокаменске	1,27	126,39	Полигон ТКО г. Краснокаменск (ООО "АТТ")	0,57	1,37	-	-	-
2027	Муниципальный район «Забайкальский район», сельское поселение «Красновеликанское»	0,07	-	-	-	Комплекс по сортировке ТКО в г. Краснокаменске	0,07	129,66	Полигон ТКО г. Краснокаменск (ООО "АТТ")	0,03	1,37	-	-	-
2027	Муниципальный район «Забайкальский район», сельское поселение «Рудник-Абагайтуйское»	0,03	-	-	-	Комплекс по сортировке ТКО в г. Краснокаменске	0,03	63,92	Полигон ТКО г. Краснокаменск (ООО "АТТ")	0,01	1,37	-	-	-
2027	Муниципальный район «Забайкальский район», сельское поселение «Степное»	0,06	-	-	-	Комплекс по сортировке ТКО в г. Краснокаменске	0,06	42,28	Полигон ТКО г. Краснокаменск (ООО "АТТ")	0,03	1,37	-	-	-
2027	Муниципальный район «Забайкальский район», сельское поселение «Черно-Озерское»	0,13	-	-	-	Комплекс по сортировке ТКО в г. Краснокаменске	0,13	144,20	Полигон ТКО г. Краснокаменск (ООО "АТТ")	0,06	1,37	-	-	-
2027	Муниципальный район «Калганский район», сельское поселение «Буринское»	0,08	МПС с. Калга	0,08	55,52	Комплекс по сортировке ТКО в г. Краснокаменске	0,08	149,71	Полигон ТКО г. Краснокаменск (ООО "АТТ")	0,04	1,37	-	-	-
2027	Муниципальный район «Калганский район», сельское поселение «Верхне-Калгуканское»	0,04	МПС с. Калга	0,04	35,73	Комплекс по сортировке ТКО в г. Краснокаменске	0,04	149,71	Полигон ТКО г. Краснокаменск (ООО "АТТ")	0,02	1,37	-	-	-
2027	Муниципальный район «Калганский район», сельское поселение «Доновское»	0,09	МПС с. Калга	0,09	32,27	Комплекс по сортировке ТКО в г. Краснокаменске	0,09	149,71	Полигон ТКО г. Краснокаменск (ООО "АТТ")	0,04	1,37	-	-	-
2027	Муниципальный район «Калганский район», сельское поселение «Кадаинское»	0,20	МПС с. Калга	0,20	32,20	Комплекс по сортировке ТКО в г. Краснокаменске	0,20	149,71	Полигон ТКО г. Краснокаменск (ООО "АТТ")	0,09	1,37	-	-	-
2027	Муниципальный район «Калганский район», сельское поселение «Калганское»	0,58	МПС с. Калга	0,58	24,71	Комплекс по сортировке ТКО в г. Краснокаменске	0,58	149,71	Полигон ТКО г. Краснокаменск (ООО "АТТ")	0,26	1,37	-	-	-
2027	Муниципальный район «Калганский район», сельское поселение «Колдовское»	0,03	МПС с. Калга	0,03	43,66	Комплекс по сортировке ТКО в г. Краснокаменске	0,03	149,71	Полигон ТКО г. Краснокаменск (ООО "АТТ")	0,01	1,37	-	-	-
2027	Муниципальный район «Калганский район», сельское поселение «Нижне-Калгуканское»	0,09	МПС с. Калга	0,09	26,05	Комплекс по сортировке ТКО в г. Краснокаменске	0,09	149,71	Полигон ТКО г. Краснокаменск (ООО "АТТ")	0,04	1,37	-	-	-
2027	Муниципальный район «Калганский район», сельское поселение «Средне-Борзинское»	0,06	МПС с. Калга	0,06	45,86	Комплекс по сортировке ТКО в г. Краснокаменске	0,06	149,71	Полигон ТКО г. Краснокаменск (ООО "АТТ")	0,03	1,37	-	-	-
2027	Муниципальный район «Калганский район», сельское поселение «Чингильтуйское»	0,06	МПС с. Калга	0,06	22,60	Комплекс по сортировке ТКО в г. Краснокаменске	0,06	149,71	Полигон ТКО г. Краснокаменск (ООО "АТТ")	0,02	1,37	-	-	-
2027	Муниципальный район «Калганский район», сельское поселение «Чупронское»	0,06	МПС с. Калга	0,06	10,46	Комплекс по сортировке ТКО в г. Краснокаменске	0,06	149,71	Полигон ТКО г. Краснокаменск (ООО "АТТ")	0,03	1,37	-	-	-
2027	Муниципальный район «Калганский район», сельское поселение «Шишинское»	0,02	МПС с. Калга	0,02	28,41	Комплекс по сортировке ТКО в г. Краснокаменске	0,02	149,71	Полигон ТКО г. Краснокаменск (ООО "АТТ")	0,01	1,37	-	-	-
2027	Муниципальный район «Карымский район», городское поселение «Дарасунское»	1,60	МПС пгт. Карымское	1,60	70,23	Комплекс по сортировке ТКО в Улётовском районе	1,60	211,23	Перспективный полигон ТКО в Улётовском районе	0,72	0,00	-	-	-
2027	Муниципальный район «Карымский район», городское поселение «Карымское»	3,46	МПС пгт. Карымское	3,46	32,35	Комплекс по сортировке ТКО в Улётовском районе	3,46	211,23	Перспективный полигон ТКО в Улётовском районе	1,56	0,00	-	-	-
2027	Муниципальный район «Карымский район», городское поселение «Курорт-Дарасунское»	0,58	МПС пгт. Карымское	0,58	103,62	Комплекс по сортировке ТКО в Улётовском районе	0,58	211,23	Перспективный полигон ТКО в Улётовском районе	0,26	0,00	-	-	-
2027	Муниципальный район «Карымский район», сельское поселение «Адриановское»	0,20	МПС пгт. Карымское	0,20	37,17	Комплекс по сортировке ТКО в Улётовском районе	0,20	211,23	Перспективный полигон ТКО в Улётовском районе	0,09	0,00	-	-	-
2027	Муниципальный район «Карымский район», сельское поселение «Большетуринское»	0,32	МПС пгт. Карымское	0,32	31,36	Комплекс по сортировке ТКО в Улётовском районе	0,32	211,23	Перспективный полигон ТКО в Улётовском районе	0,14	0,00	-	-	-
2027	Муниципальный район «Карымский район», сельское поселение «Жимбиринское»	0,07	МПС пгт. Карымское	0,07	46,87	Комплекс по сортировке ТКО в Улётовском районе	0,07	211,23	Перспективный полигон ТКО в Улётовском районе	0,03	0,00	-	-	-
2027	Муниципальный район «Карымский район», сельское поселение «Кадахтинское»	0,21	МПС пгт. Карымское	0,21	13,89	Комплекс по сортировке ТКО в Улётовском районе	0,21	211,23	Перспективный полигон ТКО в Улётовском районе	0,09	0,00	-	-	-
2027	Муниципальный район «Карымский район», сельское поселение «Кайдаловское»	0,14	МПС пгт. Карымское	0,14	36,19	Комплекс по сортировке ТКО в Улётовском районе	0,14	211,23	Перспективный полигон ТКО в Улётовском районе	0,06	0,00	-	-	-
2027	Муниципальный район «Карымский район», сельское поселение «Маякинское»	0,11	МПС пгт. Карымское	0,11	25,78	Комплекс по сортировке ТКО в Улётовском районе	0,11	211,23	Перспективный полигон ТКО в Улётовском районе	0,05	0,00	-	-	-
2027	Муниципальный район «Карымский район», сельское поселение «Нарын-Талачинское»	0,14	МПС пгт. Карымское	0,14	68,69	Комплекс по сортировке ТКО в Улётовском районе	0,14	211,23	Перспективный полигон ТКО в Улётовском районе	0,06	0,00	-	-	-
2027	Муниципальный район «Карымский район», сельское поселение «Новодоронинское»	0,06	МПС пгт. Карымское	0,06	45,92	Комплекс по сортировке ТКО в Улётовском районе	0,06	211,23	Перспективный полигон ТКО в Улётовском районе	0,03	0,00	-	-	-
2027	Муниципальный район «Карымский район», сельское поселение «Тыргетуйское»	0,42	МПС пгт. Карымское	0,42	58,53	Комплекс по сортировке ТКО в Улётовском районе	0,42	211,23	Перспективный полигон ТКО в Улётовском районе	0,19	0,00	-	-	-

Год	Муниципальное образование/часть муниципального образования	Масса образованных ТКО (тыс.тонн)*	Мусороперегрузочная станция/площадка временного накопления			Объект обработки			Объект размещения			Объект обезвреживания		
			наименование	масса поступивших отходов (тыс.тонн)*	средняя дистанция до объекта по маршрутам района (км)	наименование	масса поступивших отходов (тыс.тонн)*	средняя дистанция до объекта по маршрутам района (км)	наименование	масса поступивших отходов (тыс.тонн)*	средняя дистанция до объекта по маршрутам района (км)	наименование	масса поступивших отходов (тыс.тонн)*	средняя дистанция до объекта по маршрутам района (км)
2027	Муниципальный район «Карымский район», сельское поселение «Урульгинское»	0,58	МПС пгт. Карымское	0,58	45,04	Комплекс по сортировке ТКО в Улётовском районе	0,58	211,23	Перспективный полигон ТКО в Улётовском районе	0,26	0,00	-	-	-
2027	Муниципальный район «Красночикойский район», сельское поселение «Альбитуйское»	0,07	МПС с. Красный Чикой	0,07	57,47	Комплекс по сортировке ТКО в Петровск-Забайкальском районе	0,07	139,77	Перспективный полигон ТКО в Петровск-Забайкальском районе	0,06	0,01	-	-	-
2027	Муниципальный район «Красночикойский район», сельское поселение «Архангельское»	0,09	МПС с. Красный Чикой	0,09	19,79	Комплекс по сортировке ТКО в Петровск-Забайкальском районе	0,09	139,77	Перспективный полигон ТКО в Петровск-Забайкальском районе	0,08	0,01	-	-	-
2027	Муниципальный район «Красночикойский район», сельское поселение «Байкорское»	0,15	МПС с. Красный Чикой	0,15	23,69	Комплекс по сортировке ТКО в Петровск-Забайкальском районе	0,15	139,77	Перспективный полигон ТКО в Петровск-Забайкальском районе	0,13	0,01	-	-	-
2027	Муниципальный район «Красночикойский район», сельское поселение «Верхнеторгольджинское»	0,08	МПС с. Красный Чикой	0,08	45,27	Комплекс по сортировке ТКО в Петровск-Забайкальском районе	0,08	139,77	Перспективный полигон ТКО в Петровск-Забайкальском районе	0,07	0,01	-	-	-
2027	Муниципальный район «Красночикойский район», сельское поселение «Жиндойское»	0,14	МПС с. Красный Чикой	0,14	96,78	Комплекс по сортировке ТКО в Петровск-Забайкальском районе	0,14	139,77	Перспективный полигон ТКО в Петровск-Забайкальском районе	0,12	0,01	-	-	-
2027	Муниципальный район «Красночикойский район», сельское поселение «Захаровское»	0,19	МПС с. Красный Чикой	0,19	72,34	Комплекс по сортировке ТКО в Петровск-Забайкальском районе	0,19	139,77	Перспективный полигон ТКО в Петровск-Забайкальском районе	0,17	0,01	-	-	-
2027	Муниципальный район «Красночикойский район», сельское поселение «Конкинское»	0,03	МПС с. Красный Чикой	0,03	108,48	Комплекс по сортировке ТКО в Петровск-Забайкальском районе	0,03	139,77	Перспективный полигон ТКО в Петровск-Забайкальском районе	0,03	0,01	-	-	-
2027	Муниципальный район «Красночикойский район», сельское поселение «Коротковское»	0,26	МПС с. Красный Чикой	0,26	41,31	Комплекс по сортировке ТКО в Петровск-Забайкальском районе	0,26	139,77	Перспективный полигон ТКО в Петровск-Забайкальском районе	0,23	0,01	-	-	-
2027	Муниципальный район «Красночикойский район», сельское поселение «Красночикойское»	1,65	МПС с. Красный Чикой	1,65	30,48	Комплекс по сортировке ТКО в Петровск-Забайкальском районе	1,65	139,77	Перспективный полигон ТКО в Петровск-Забайкальском районе	1,49	0,01	-	-	-
2027	Муниципальный район «Красночикойский район», сельское поселение «Малоархангельское»	0,17	МПС с. Красный Чикой	0,17	18,82	Комплекс по сортировке ТКО в Петровск-Забайкальском районе	0,17	139,77	Перспективный полигон ТКО в Петровск-Забайкальском районе	0,16	0,01	-	-	-
2027	Муниципальный район «Красночикойский район», сельское поселение «Урдукское»	0,21	МПС с. Красный Чикой	0,21	100,05	Комплекс по сортировке ТКО в Петровск-Забайкальском районе	0,21	139,77	Перспективный полигон ТКО в Петровск-Забайкальском районе	0,19	0,01	-	-	-
2027	Муниципальный район «Красночикойский район», сельское поселение «Черемховское»	0,18	МПС с. Красный Чикой	0,18	133,85	Комплекс по сортировке ТКО в Петровск-Забайкальском районе	0,18	139,77	Перспективный полигон ТКО в Петровск-Забайкальском районе	0,16	0,01	-	-	-
2027	Муниципальный район «Красночикойский район», сельское поселение «Шимбиликское»	0,08	МПС с. Красный Чикой	0,08	74,24	Комплекс по сортировке ТКО в Петровск-Забайкальском районе	0,08	139,77	Перспективный полигон ТКО в Петровск-Забайкальском районе	0,08	0,01	-	-	-
2027	Муниципальный район «Кыринский район», сельское поселение «Алтанское»	0,10	МПС с. Акша	0,10	201,80	Комплекс по сортировке ТКО в Улётовском районе	0,10	377,19	Перспективный полигон ТКО в Улётовском районе	0,05	0,00	-	-	-
2027	Муниципальный район «Кыринский район», сельское поселение «Билютуйское»	0,12	МПС с. Акша	0,12	194,26	Комплекс по сортировке ТКО в Улётовском районе	0,12	377,19	Перспективный полигон ТКО в Улётовском районе	0,05	0,00	-	-	-
2027	Муниципальный район «Кыринский район», сельское поселение «Верхне-Ульхунское»	0,14	МПС с. Акша	0,14	121,76	Комплекс по сортировке ТКО в Улётовском районе	0,14	377,20	Перспективный полигон ТКО в Улётовском районе	0,06	0,00	-	-	-
2027	Муниципальный район «Кыринский район», сельское поселение «Гаванское»	0,04	МПС с. Акша	0,04	139,27	Комплекс по сортировке ТКО в Улётовском районе	0,04	377,20	Перспективный полигон ТКО в Улётовском районе	0,02	0,00	-	-	-
2027	Муниципальный район «Кыринский район», сельское поселение «Кыринское»	0,80	МПС с. Акша	0,80	168,99	Комплекс по сортировке ТКО в Улётовском районе	0,80	377,19	Перспективный полигон ТКО в Улётовском районе	0,36	0,00	-	-	-
2027	Муниципальный район «Кыринский район», сельское поселение «Любавинское»	0,13	МПС с. Акша	0,13	148,36	Комплекс по сортировке ТКО в Улётовском районе	0,13	377,20	Перспективный полигон ТКО в Улётовском районе	0,06	0,00	-	-	-
2027	Муниципальный район «Кыринский район», сельское поселение «Манутское»	0,44	МПС с. Акша	0,44	98,04	Комплекс по сортировке ТКО в Улётовском районе	0,44	377,19	Перспективный полигон ТКО в Улётовском районе	0,20	0,00	-	-	-
2027	Муниципальный район «Кыринский район», сельское поселение «Михайло-Павловское»	0,06	МПС с. Акша	0,06	159,22	Комплекс по сортировке ТКО в Улётовском районе	0,06	377,20	Перспективный полигон ТКО в Улётовском районе	0,03	0,00	-	-	-
2027	Муниципальный район «Кыринский район», сельское поселение «Мордойское»	0,06	МПС с. Акша	0,06	146,04	Комплекс по сортировке ТКО в Улётовском районе	0,06	377,19	Перспективный полигон ТКО в Улётовском районе	0,03	0,00	-	-	-
2027	Муниципальный район «Кыринский район», сельское поселение «Тарбальджейское»	0,05	МПС с. Акша	0,05	102,93	Комплекс по сортировке ТКО в Улётовском районе	0,05	377,19	Перспективный полигон ТКО в Улётовском районе	0,02	0,00	-	-	-
2027	Муниципальный район «Кыринский район», сельское поселение «Ульхун-Партионское»	0,10	МПС с. Акша	0,10	70,56	Комплекс по сортировке ТКО в Улётовском районе	0,10	377,20	Перспективный полигон ТКО в Улётовском районе	0,04	0,00	-	-	-
2027	Муниципальный район «Кыринский район», сельское поселение «Ханчерангинское»	0,12	МПС с. Акша	0,12	124,54	Комплекс по сортировке ТКО в Улётовском районе	0,12	377,19	Перспективный полигон ТКО в Улётовском районе	0,06	0,00	-	-	-
2027	Муниципальный район «Кыринский район», сельское поселение «Шумундинское»	0,03	МПС с. Акша	0,03	233,24	Комплекс по сортировке ТКО в Улётовском районе	0,03	377,19	Перспективный полигон ТКО в Улётовском районе	0,01	0,00	-	-	-
2027	Муниципальный район «Могойтуйский район», городское поселение «Могойтуй»	2,19	МПС пгт. Агинское	2,19	75,70	Комплекс по сортировке ТКО в Улётовском районе	2,19	273,45	Перспективный полигон ТКО в Улётовском районе	0,98	0,00	-	-	-
2027	Муниципальный район «Могойтуйский район», сельское поселение «Ага-Хангил»	0,15	МПС пгт. Агинское	0,15	28,14	Комплекс по сортировке ТКО в Улётовском районе	0,15	273,45	Перспективный полигон ТКО в Улётовском районе	0,07	0,00	-	-	-
2027	Муниципальный район «Могойтуйский район», сельское поселение «Боржигантай»	0,19	МПС пгт. Агинское	0,19	129,10	Комплекс по сортировке ТКО в Улётовском районе	0,19	273,45	Перспективный полигон ТКО в Улётовском районе	0,08	0,00	-	-	-
2027	Муниципальный район «Могойтуйский район», сельское поселение «Догой»	0,17	МПС пгт. Агинское	0,17	76,24	Комплекс по сортировке ТКО в Улётовском районе	0,17	273,45	Перспективный полигон ТКО в Улётовском районе	0,08	0,00	-	-	-
2027	Муниципальный район «Могойтуйский район», сельское поселение «Зугталай»	0,18	МПС пгт. Агинское	0,18	67,17	Комплекс по сортировке ТКО в Улётовском районе	0,18	273,45	Перспективный полигон ТКО в Улётовском районе	0,08	0,00	-	-	-
2027	Муниципальный район «Могойтуйский район», сельское поселение «Кусоча»	0,16	МПС пгт. Агинское	0,16	132,94	Комплекс по сортировке ТКО в Улётовском районе	0,16	273,45	Перспективный полигон ТКО в Улётовском районе	0,07	0,00	-	-	-

Год	Муниципальное образование/часть муниципального образования	Масса образованных ТКО (тыс.тонн)*	Мусороперегрузочная станция/площадка временного накопления			Объект обработки			Объект размещения			Объект обезвреживания		
			наименование	масса поступивших отходов (тыс.тонн)*	средняя дистанция до объекта по маршрутам района (км)	наименование	масса поступивших отходов (тыс.тонн)*	средняя дистанция до объекта по маршрутам района (км)	наименование	масса поступивших отходов (тыс.тонн)*	средняя дистанция до объекта по маршрутам района (км)	наименование	масса поступивших отходов (тыс.тонн)*	средняя дистанция до объекта по маршрутам района (км)
2027	Муниципальный район «Могойтуйский район», сельское поселение «Нуринск»	0,12	МПС пгт. Агинское	0,12	114,84	Комплекс по сортировке ТКО в Улётовском районе	0,12	273,45	Перспективный полигон ТКО в Улётовском районе	0,05	0,00	-	-	-
2027	Муниципальный район «Могойтуйский район», сельское поселение «Ортуй»	0,15	МПС пгт. Агинское	0,15	121,79	Комплекс по сортировке ТКО в Улётовском районе	0,15	273,45	Перспективный полигон ТКО в Улётовском районе	0,07	0,00	-	-	-
2027	Муниципальный район «Могойтуйский район», сельское поселение «Усть-Нарин»	0,07	МПС пгт. Агинское	0,07	97,37	Комплекс по сортировке ТКО в Улётовском районе	0,07	273,45	Перспективный полигон ТКО в Улётовском районе	0,03	0,00	-	-	-
2027	Муниципальный район «Могойтуйский район», сельское поселение «Ушарбай»	0,17	МПС пгт. Агинское	0,17	94,09	Комплекс по сортировке ТКО в Улётовском районе	0,17	273,45	Перспективный полигон ТКО в Улётовском районе	0,08	0,00	-	-	-
2027	Муниципальный район «Могойтуйский район», сельское поселение «Хара-Шибирь»	0,22	МПС пгт. Агинское	0,22	80,84	Комплекс по сортировке ТКО в Улётовском районе	0,22	273,45	Перспективный полигон ТКО в Улётовском районе	0,10	0,00	-	-	-
2027	Муниципальный район «Могойтуйский район», сельское поселение «Хила»	0,30	МПС пгт. Агинское	0,30	120,38	Комплекс по сортировке ТКО в Улётовском районе	0,30	273,45	Перспективный полигон ТКО в Улётовском районе	0,13	0,00	-	-	-
2027	Муниципальный район «Могойтуйский район», сельское поселение «Цаган-Олуй»	0,16	МПС пгт. Агинское	0,16	86,82	Комплекс по сортировке ТКО в Улётовском районе	0,16	273,45	Перспективный полигон ТКО в Улётовском районе	0,07	0,00	-	-	-
2027	Муниципальный район «Могойтуйский район», сельское поселение «Цаган-Челутай»	0,31	МПС пгт. Агинское	0,31	105,19	Комплекс по сортировке ТКО в Улётовском районе	0,31	273,45	Перспективный полигон ТКО в Улётовском районе	0,14	0,00	-	-	-
2027	Муниципальный район «Могойтуйский район», сельское поселение «Цугол»	0,21	МПС пгт. Агинское	0,21	110,28	Комплекс по сортировке ТКО в Улётовском районе	0,21	273,45	Перспективный полигон ТКО в Улётовском районе	0,09	0,00	-	-	-
2027	Муниципальный район «Могочинский район», городское поселение «Амазарское»	0,86	МПС г. Могоча	0,86	183,98	Комплекс по сортировке ТКО в Чернышевском районе	0,86	288,04	Перспективный полигон ТКО в Чернышевском районе	0,51	0,00	-	-	-
2027	Муниципальный район «Могочинский район», городское поселение «Давендинское»	0,26	МПС г. Могоча	0,26	62,26	Комплекс по сортировке ТКО в Чернышевском районе	0,26	288,04	Перспективный полигон ТКО в Чернышевском районе	0,16	0,00	-	-	-
2027	Муниципальный район «Могочинский район», городское поселение «Ключевское»	0,28	МПС г. Могоча	0,28	41,52	Комплекс по сортировке ТКО в Чернышевском районе	0,28	288,04	Перспективный полигон ТКО в Чернышевском районе	0,17	0,00	-	-	-
2027	Муниципальный район «Могочинский район», городское поселение «Кеньшевское»	0,50	МПС г. Могоча	0,50	194,60	Комплекс по сортировке ТКО в Чернышевском районе	0,50	288,04	Перспективный полигон ТКО в Чернышевском районе	0,30	0,00	-	-	-
2027	Муниципальный район «Могочинский район», городское поселение «Могочинское»	6,00	МПС г. Могоча	6,00	74,30	Комплекс по сортировке ТКО в Чернышевском районе	6,00	288,04	Перспективный полигон ТКО в Чернышевском районе	3,60	0,00	-	-	-
2027	Муниципальный район «Могочинский район», сельское поселение «Сбегинское»	0,36	МПС г. Могоча	0,36	148,35	Комплекс по сортировке ТКО в Чернышевском районе	0,36	288,04	Перспективный полигон ТКО в Чернышевском районе	0,21	0,00	-	-	-
2027	Муниципальный район «Могочинский район», сельское поселение «Семиозернинское»	0,28	МПС г. Могоча	0,28	64,10	Комплекс по сортировке ТКО в Чернышевском районе	0,28	288,04	Перспективный полигон ТКО в Чернышевском районе	0,17	0,00	-	-	-
2027	Муниципальный район «Нерчинский район», городское поселение «Нерчинское»	4,12	МПС г. Нерчинск	4,12	28,18	Комплекс по сортировке ТКО в Чернышевском районе	4,12	97,38	Перспективный полигон ТКО в Чернышевском районе	2,47	0,00	-	-	-
2027	Муниципальный район «Нерчинский район», городское поселение «Приисковое»	0,37	МПС г. Нерчинск	0,37	37,61	Комплекс по сортировке ТКО в Чернышевском районе	0,37	97,38	Перспективный полигон ТКО в Чернышевском районе	0,22	0,00	-	-	-
2027	Муниципальный район «Нерчинский район», сельское поселение «Андропниковское»	0,04	МПС г. Нерчинск	0,04	59,81	Комплекс по сортировке ТКО в Чернышевском районе	0,04	97,38	Перспективный полигон ТКО в Чернышевском районе	0,02	0,00	-	-	-
2027	Муниципальный район «Нерчинский район», сельское поселение «Бишигинское»	0,07	МПС г. Нерчинск	0,07	32,34	Комплекс по сортировке ТКО в Чернышевском районе	0,07	97,38	Перспективный полигон ТКО в Чернышевском районе	0,04	0,00	-	-	-
2027	Муниципальный район «Нерчинский район», сельское поселение «Верхнеключевское»	0,07	МПС г. Нерчинск	0,07	23,71	Комплекс по сортировке ТКО в Чернышевском районе	0,07	97,38	Перспективный полигон ТКО в Чернышевском районе	0,04	0,00	-	-	-
2027	Муниципальный район «Нерчинский район», сельское поселение «ВерхнеумыкейСкое»	0,04	МПС г. Нерчинск	0,04	30,56	Комплекс по сортировке ТКО в Чернышевском районе	0,04	97,38	Перспективный полигон ТКО в Чернышевском районе	0,02	0,00	-	-	-
2027	Муниципальный район «Нерчинский район», сельское поселение «Зареченское»	0,23	МПС г. Нерчинск	0,23	22,34	Комплекс по сортировке ТКО в Чернышевском районе	0,23	97,38	Перспективный полигон ТКО в Чернышевском районе	0,14	0,00	-	-	-
2027	Муниципальный район «Нерчинский район», сельское поселение «Знаменское»	0,23	МПС г. Нерчинск	0,23	57,58	Комплекс по сортировке ТКО в Чернышевском районе	0,23	97,38	Перспективный полигон ТКО в Чернышевском районе	0,14	0,00	-	-	-
2027	Муниципальный район «Нерчинский район», сельское поселение «Зюльзинское»	0,27	МПС г. Нерчинск	0,27	103,78	Комплекс по сортировке ТКО в Чернышевском районе	0,27	97,38	Перспективный полигон ТКО в Чернышевском районе	0,16	0,00	-	-	-
2027	Муниципальный район «Нерчинский район», сельское поселение «Илимское»	0,10	МПС г. Нерчинск	0,10	63,16	Комплекс по сортировке ТКО в Чернышевском районе	0,10	97,38	Перспективный полигон ТКО в Чернышевском районе	0,06	0,00	-	-	-
2027	Муниципальный район «Нерчинский район», сельское поселение «Нижнеключевское»	0,09	МПС г. Нерчинск	0,09	18,25	Комплекс по сортировке ТКО в Чернышевском районе	0,09	97,38	Перспективный полигон ТКО в Чернышевском районе	0,06	0,00	-	-	-
2027	Муниципальный район «Нерчинский район», сельское поселение «Олеканское»	0,12	МПС г. Нерчинск	0,12	75,04	Комплекс по сортировке ТКО в Чернышевском районе	0,12	97,38	Перспективный полигон ТКО в Чернышевском районе	0,07	0,00	-	-	-
2027	Муниципальный район «Нерчинский район», сельское поселение «Олинское»	0,15	МПС г. Нерчинск	0,15	75,10	Комплекс по сортировке ТКО в Чернышевском районе	0,15	97,38	Перспективный полигон ТКО в Чернышевском районе	0,09	0,00	-	-	-
2027	Муниципальный район «Нерчинский район», сельское поселение «Пешковское»	0,17	МПС г. Нерчинск	0,17	51,41	Комплекс по сортировке ТКО в Чернышевском районе	0,17	97,38	Перспективный полигон ТКО в Чернышевском районе	0,10	0,00	-	-	-
2027	Нерчинско-Заводский муниципальный округ, (бывшее сельское поселение «Аргунское»)******	0,13	МПС с. Калга	0,13	149,76	Комплекс по сортировке ТКО в г. Краснокаменске	0,13	149,71	Полигон ТКО г. Краснокаменск (ООО "АТТ")	0,06	1,37	-	-	-
2027	Нерчинско-Заводский муниципальный округ, (бывшее сельское поселение «Большe-Зерентуйское»)******	0,13	МПС с. Калга	0,13	136,21	Комплекс по сортировке ТКО в г. Краснокаменске	0,13	149,71	Полигон ТКО г. Краснокаменск (ООО "АТТ")	0,06	1,37	-	-	-
2027	Нерчинско-Заводский муниципальный округ, (бывшее сельское поселение «Буддуруйское»)******	0,09	МПС с. Калга	0,09	101,43	Комплекс по сортировке ТКО в г. Краснокаменске	0,09	149,71	Полигон ТКО г. Краснокаменск (ООО "АТТ")	0,04	1,37	-	-	-

Год	Муниципальное образование/часть муниципального образования	Масса образованных ТКО (тыс.тонн)*	Мусороперегрузочная станция/площадка временного накопления			Объект обработки			Объект размещения			Объект обезвреживания		
			наименование	масса поступивших отходов (тыс.тонн)*	средняя дистанция до объекта по маршрутам района (км)	наименование	масса поступивших отходов (тыс.тонн)*	средняя дистанция до объекта по маршрутам района (км)	наименование	масса поступивших отходов (тыс.тонн)*	средняя дистанция до объекта по маршрутам района (км)	наименование	масса поступивших отходов (тыс.тонн)*	средняя дистанция до объекта по маршрутам района (км)
2027	Нерчинско-Заводский муниципальный округ, (бывшее сельское поселение «Георгиевское»)******	0,03	МПС с. Калга	0,03	90,11	Комплекс по сортировке ТКО в г. Краснокаменске	0,03	149,71	Полигон ТКО г. Краснокаменск (ООО "АТТ")	0,02	1,37	-	-	-
2027	Нерчинско-Заводский муниципальный округ, (бывшее сельское поселение «Горбуновское»)******	0,04	МПС с. Калга	0,04	91,13	Комплекс по сортировке ТКО в г. Краснокаменске	0,04	149,71	Полигон ТКО г. Краснокаменск (ООО "АТТ")	0,02	1,37	-	-	-
2027	Нерчинско-Заводский муниципальный округ, (бывшее сельское поселение «Горно-Зерентуйское»)******	0,12	МПС с. Калга	0,12	65,50	Комплекс по сортировке ТКО в г. Краснокаменске	0,12	149,71	Полигон ТКО г. Краснокаменск (ООО "АТТ")	0,06	1,37	-	-	-
2027	Нерчинско-Заводский муниципальный округ, (бывшее сельское поселение «Ивановское»)******	0,09	МПС с. Калга	0,09	76,71	Комплекс по сортировке ТКО в г. Краснокаменске	0,09	149,71	Полигон ТКО г. Краснокаменск (ООО "АТТ")	0,04	1,37	-	-	-
2027	Нерчинско-Заводский муниципальный округ, (бывшее сельское поселение «Михайловское»)******	0,09	МПС с. Калга	0,09	46,64	Комплекс по сортировке ТКО в г. Краснокаменске	0,09	149,71	Полигон ТКО г. Краснокаменск (ООО "АТТ")	0,04	1,37	-	-	-
2027	Нерчинско-Заводский муниципальный округ, (бывшее сельское поселение «Нерчинско-Заводское»)******	0,54	МПС с. Калга	0,54	85,28	Комплекс по сортировке ТКО в г. Краснокаменске	0,54	149,71	Полигон ТКО г. Краснокаменск (ООО "АТТ")	0,24	1,37	-	-	-
2027	Нерчинско-Заводский муниципальный округ, (бывшее сельское поселение «Олочинское»)******	0,06	МПС с. Калга	0,06	101,05	Комплекс по сортировке ТКО в г. Краснокаменске	0,06	149,71	Полигон ТКО г. Краснокаменск (ООО "АТТ")	0,03	1,37	-	-	-
2027	Нерчинско-Заводский муниципальный округ, (бывшее сельское поселение «Уров-Ключевское»)******	0,05	МПС с. Калга	0,05	136,04	Комплекс по сортировке ТКО в г. Краснокаменске	0,05	149,71	Полигон ТКО г. Краснокаменск (ООО "АТТ")	0,02	1,37	-	-	-
2027	Нерчинско-Заводский муниципальный округ, (бывшее сельское поселение «Чапцино-Ильдиканское»)******	0,06	МПС с. Калга	0,06	32,14	Комплекс по сортировке ТКО в г. Краснокаменске	0,06	149,71	Полигон ТКО г. Краснокаменск (ООО "АТТ")	0,02	1,37	-	-	-
2027	Нерчинско-Заводский муниципальный округ, (бывшее сельское поселение «Широковское»)******	0,07	МПС с. Калга	0,07	91,21	Комплекс по сортировке ТКО в г. Краснокаменске	0,07	149,71	Полигон ТКО г. Краснокаменск (ООО "АТТ")	0,03	1,37	-	-	-
2027	Нерчинско-Заводский муниципальный округ, (бывшее сельское поселение «Ямаровское»)******	0,08	МПС с. Калга	0,08	27,99	Комплекс по сортировке ТКО в г. Краснокаменске	0,08	149,71	Полигон ТКО г. Краснокаменск (ООО "АТТ")	0,04	1,37	-	-	-
2027	Муниципальный район «Оловяннинский район», городское поселение «Золоторечье»	0,19	МПС г. Борзя	0,19	117,88	Комплекс по сортировке ТКО в г. Краснокаменске	0,19	168,53	Полигон ТКО г. Краснокаменск (ООО "АТТ")	0,09	1,37	-	-	-
2027	Муниципальный район «Оловяннинский район», городское поселение «Калангуйское»	0,40	МПС г. Борзя	0,40	106,94	Комплекс по сортировке ТКО в г. Краснокаменске	0,40	168,53	Полигон ТКО г. Краснокаменск (ООО "АТТ")	0,18	1,37	-	-	-
2027	Муниципальный район «Оловяннинский район», городское поселение «Оловяннинское»	1,63	МПС г. Борзя	1,63	172,71	Комплекс по сортировке ТКО в г. Краснокаменске	1,63	168,53	Полигон ТКО г. Краснокаменск (ООО "АТТ")	0,73	1,37	-	-	-
2027	Муниципальный район «Оловяннинский район», городское поселение «Ясногорское»	1,72	МПС г. Борзя	1,72	121,88	Комплекс по сортировке ТКО в г. Краснокаменске	1,72	168,53	Полигон ТКО г. Краснокаменск (ООО "АТТ")	0,78	1,37	-	-	-
2027	Муниципальный район «Оловяннинский район», сельское поселение «Безречинское»	0,07	МПС г. Борзя	0,07	69,33	Комплекс по сортировке ТКО в г. Краснокаменске	0,07	168,53	Полигон ТКО г. Краснокаменск (ООО "АТТ")	0,03	1,37	-	-	-
2027	Муниципальный район «Оловяннинский район», сельское поселение «Будумское»	0,08	МПС г. Борзя	0,08	117,22	Комплекс по сортировке ТКО в г. Краснокаменске	0,08	168,53	Полигон ТКО г. Краснокаменск (ООО "АТТ")	0,04	1,37	-	-	-
2027	Муниципальный район «Оловяннинский район», сельское поселение «Бурулятуйское»	0,12	МПС г. Борзя	0,12	122,03	Комплекс по сортировке ТКО в г. Краснокаменске	0,12	168,53	Полигон ТКО г. Краснокаменск (ООО "АТТ")	0,05	1,37	-	-	-
2027	Муниципальный район «Оловяннинский район», сельское поселение «Долгокычинское»	0,14	МПС г. Борзя	0,14	135,94	Комплекс по сортировке ТКО в г. Краснокаменске	0,14	168,53	Полигон ТКО г. Краснокаменск (ООО "АТТ")	0,06	1,37	-	-	-
2027	Муниципальный район «Оловяннинский район», сельское поселение «Единенское»	0,12	МПС г. Борзя	0,12	187,30	Комплекс по сортировке ТКО в г. Краснокаменске	0,12	168,53	Полигон ТКО г. Краснокаменск (ООО "АТТ")	0,05	1,37	-	-	-
2027	Муниципальный район «Оловяннинский район», сельское поселение «Мирринское»	0,18	МПС г. Борзя	0,18	87,02	Комплекс по сортировке ТКО в г. Краснокаменске	0,18	168,53	Полигон ТКО г. Краснокаменск (ООО "АТТ")	0,08	1,37	-	-	-
2027	Муниципальный район «Оловяннинский район», сельское поселение «Опоное»	0,12	МПС г. Борзя	0,12	144,70	Комплекс по сортировке ТКО в г. Краснокаменске	0,12	168,53	Полигон ТКО г. Краснокаменск (ООО "АТТ")	0,05	1,37	-	-	-
2027	Муниципальный район «Оловяннинский район», сельское поселение «Степнинское»	0,32	МПС г. Борзя	0,32	154,15	Комплекс по сортировке ТКО в г. Краснокаменске	0,32	168,53	Полигон ТКО г. Краснокаменск (ООО "АТТ")	0,14	1,37	-	-	-
2027	Муниципальный район «Оловяннинский район», сельское поселение «Тургинское»	0,08	МПС г. Борзя	0,08	111,02	Комплекс по сортировке ТКО в г. Краснокаменске	0,08	168,53	Полигон ТКО г. Краснокаменск (ООО "АТТ")	0,04	1,37	-	-	-
2027	Муниципальный район «Оловяннинский район», сельское поселение «Улан-Цацыкское»	0,05	МПС г. Борзя	0,05	92,45	Комплекс по сортировке ТКО в г. Краснокаменске	0,05	168,52	Полигон ТКО г. Краснокаменск (ООО "АТТ")	0,02	1,37	-	-	-
2027	Муниципальный район «Оловяннинский район», сельское поселение «Узгуйское»	0,14	МПС г. Борзя	0,14	151,16	Комплекс по сортировке ТКО в г. Краснокаменске	0,14	168,53	Полигон ТКО г. Краснокаменск (ООО "АТТ")	0,06	1,37	-	-	-
2027	Муниципальный район «Оловяннинский район», сельское поселение «Уртуйское»	0,12	МПС г. Борзя	0,12	91,09	Комплекс по сортировке ТКО в г. Краснокаменске	0,12	168,53	Полигон ТКО г. Краснокаменск (ООО "АТТ")	0,05	1,37	-	-	-
2027	Муниципальный район «Оловяннинский район», сельское поселение «Хада-Булакское»	0,17	МПС г. Борзя	0,17	57,36	Комплекс по сортировке ТКО в г. Краснокаменске	0,17	168,53	Полигон ТКО г. Краснокаменск (ООО "АТТ")	0,08	1,37	-	-	-
2027	Муниципальный район «Оловяннинский район», сельское поселение «Хара-Быркинское»	0,07	МПС г. Борзя	0,07	115,56	Комплекс по сортировке ТКО в г. Краснокаменске	0,07	168,53	Полигон ТКО г. Краснокаменск (ООО "АТТ")	0,03	1,37	-	-	-
2027	Муниципальный район «Оловяннинский район», сельское поселение «Ясинское»	1,62	МПС г. Борзя	1,62	110,23	Комплекс по сортировке ТКО в г. Краснокаменске	1,62	168,53	Полигон ТКО г. Краснокаменск (ООО "АТТ")	0,73	1,37	-	-	-
2027	Муниципальный район «Ононский район», сельское поселение «Большевистское»	0,12	МПС пгт. Агинское	0,12	138,00	Комплекс по сортировке ТКО в Улётовском районе	0,12	273,45	Перспективный полигон ТКО в Улётовском районе	0,06	0,00	-	-	-
2027	Муниципальный район «Ононский район», сельское поселение «Буйдинское»	0,09	МПС пгт. Агинское	0,09	124,38	Комплекс по сортировке ТКО в Улётовском районе	0,09	273,45	Перспективный полигон ТКО в Улётовском районе	0,04	0,00	-	-	-
2027	Муниципальный район «Ононский район», сельское поселение «Верхнецасучейское»	0,13	МПС пгт. Агинское	0,13	91,94	Комплекс по сортировке ТКО в Улётовском районе	0,13	273,45	Перспективный полигон ТКО в Улётовском районе	0,06	0,00	-	-	-

Год	Муниципальное образование/часть муниципального образования	Масса образованных ТКО (тыс.тонн)*	Мусороперегрузочная станция/площадка временного накопления			Объект обработки			Объект размещения			Объект обезвреживания		
			наименование	масса поступивших отходов (тыс.тонн)*	средняя дистанция до объекта по маршрутам района (км)	наименование	масса поступивших отходов (тыс.тонн)*	средняя дистанция до объекта по маршрутам района (км)	наименование	масса поступивших отходов (тыс.тонн)*	средняя дистанция до объекта по маршрутам района (км)	наименование	масса поступивших отходов (тыс.тонн)*	средняя дистанция до объекта по маршрутам района (км)
2027	Муниципальный район «Ононский район», сельское поселение «Дурулгуйское»	0,13	МПС пгт. Агинское	0,13	161,73	Комплекс по сортировке ТКО в Улётовском районе	0,13	273,45	Перспективный полигон ТКО в Улётовском районе	0,06	0,00	-	-	-
2027	Муниципальный район «Ононский район», сельское поселение «Ималкинское»	0,06	МПС пгт. Агинское	0,06	141,85	Комплекс по сортировке ТКО в Улётовском районе	0,06	273,45	Перспективный полигон ТКО в Улётовском районе	0,03	0,00	-	-	-
2027	Муниципальный район «Ононский район», сельское поселение «Кулусутайское»	0,09	МПС пгт. Агинское	0,09	144,92	Комплекс по сортировке ТКО в Улётовском районе	0,09	273,45	Перспективный полигон ТКО в Улётовском районе	0,04	0,00	-	-	-
2027	Муниципальный район «Ононский район», сельское поселение «Нижнедасучейское»	0,59	МПС пгт. Агинское	0,59	98,81	Комплекс по сортировке ТКО в Улётовском районе	0,59	273,45	Перспективный полигон ТКО в Улётовском районе	0,26	0,00	-	-	-
2027	Муниципальный район «Ононский район», сельское поселение «Ношозоринское»	0,10	МПС пгт. Агинское	0,10	128,90	Комплекс по сортировке ТКО в Улётовском районе	0,10	273,45	Перспективный полигон ТКО в Улётовском районе	0,04	0,00	-	-	-
2027	Муниципальный район «Ононский район», сельское поселение «Тут-Халтуйское»	0,14	МПС пгт. Агинское	0,14	167,58	Комплекс по сортировке ТКО в Улётовском районе	0,14	273,45	Перспективный полигон ТКО в Улётовском районе	0,06	0,00	-	-	-
2027	Муниципальный район «Ононский район», сельское поселение «Ходуй-Базинское»	0,08	МПС пгт. Агинское	0,08	146,82	Комплекс по сортировке ТКО в Улётовском районе	0,08	273,45	Перспективный полигон ТКО в Улётовском районе	0,04	0,00	-	-	-
2027	Муниципальный район «Ононский район», сельское поселение «Чиндантское»	0,12	МПС пгт. Агинское	0,12	126,45	Комплекс по сортировке ТКО в Улётовском районе	0,12	273,45	Перспективный полигон ТКО в Улётовском районе	0,05	0,00	-	-	-
2027	Муниципальный район «Петровск-Забайкальский район», городское поселение «Новопавловское»	0,61	-	-	-	Комплекс по сортировке ТКО в Петровск-Забайкальском районе	0,61	46,80	Перспективный полигон ТКО в Петровск-Забайкальском районе	0,55	0,01	-	-	-
2027	Муниципальный район «Петровск-Забайкальский район», сельское поселение «Баляга-Катангарское»	0,01	-	-	-	Комплекс по сортировке ТКО в Петровск-Забайкальском районе	0,01	22,80	Перспективный полигон ТКО в Петровск-Забайкальском районе	0,01	0,01	-	-	-
2027	Муниципальный район «Петровск-Забайкальский район», сельское поселение «Балягинское»	0,53	-	-	-	Комплекс по сортировке ТКО в Петровск-Забайкальском районе	0,53	38,43	Перспективный полигон ТКО в Петровск-Забайкальском районе	0,48	0,01	-	-	-
2027	Муниципальный район «Петровск-Забайкальский район», сельское поселение «Зугмарское»	0,04	-	-	-	Комплекс по сортировке ТКО в Петровск-Забайкальском районе	0,04	38,16	Перспективный полигон ТКО в Петровск-Забайкальском районе	0,03	0,01	-	-	-
2027	Муниципальный район «Петровск-Забайкальский район», сельское поселение «Катаевское»	0,12	-	-	-	Комплекс по сортировке ТКО в Петровск-Забайкальском районе	0,12	69,09	Перспективный полигон ТКО в Петровск-Забайкальском районе	0,11	0,01	-	-	-
2027	Муниципальный район «Петровск-Забайкальский район», сельское поселение «Катангарское»	0,08	-	-	-	Комплекс по сортировке ТКО в Петровск-Забайкальском районе	0,08	82,23	Перспективный полигон ТКО в Петровск-Забайкальском районе	0,07	0,01	-	-	-
2027	Муниципальный район «Петровск-Забайкальский район», сельское поселение «Малетинское»	0,68	-	-	-	Комплекс по сортировке ТКО в Петровск-Забайкальском районе	0,68	79,60	Перспективный полигон ТКО в Петровск-Забайкальском районе	0,61	0,01	-	-	-
2027	Муниципальный район «Петровск-Забайкальский район», сельское поселение «Песчанское»	0,10	-	-	-	Комплекс по сортировке ТКО в Петровск-Забайкальском районе	0,10	94,50	Перспективный полигон ТКО в Петровск-Забайкальском районе	0,09	0,01	-	-	-
2027	Муниципальный район «Петровск-Забайкальский район», сельское поселение «Тарбагатайское»	0,42	-	-	-	Комплекс по сортировке ТКО в Петровск-Забайкальском районе	0,42	32,02	Перспективный полигон ТКО в Петровск-Забайкальском районе	0,37	0,01	-	-	-
2027	Муниципальный район «Петровск-Забайкальский район», сельское поселение «Толбатинское»	0,13	-	-	-	Комплекс по сортировке ТКО в Петровск-Забайкальском районе	0,13	45,02	Перспективный полигон ТКО в Петровск-Забайкальском районе	0,11	0,01	-	-	-
2027	Муниципальный район «Петровск-Забайкальский район», сельское поселение «Усть-Оборское»	0,11	-	-	-	Комплекс по сортировке ТКО в Петровск-Забайкальском районе	0,11	52,05	Перспективный полигон ТКО в Петровск-Забайкальском районе	0,10	0,01	-	-	-
2027	Муниципальный район «Петровск-Забайкальский район», сельское поселение «Хараузское»	0,12	-	-	-	Комплекс по сортировке ТКО в Петровск-Забайкальском районе	0,12	43,09	Перспективный полигон ТКО в Петровск-Забайкальском районе	0,11	0,01	-	-	-
2027	Муниципальный район «Петровск-Забайкальский район», сельское поселение «Хохотуйское»	0,26	-	-	-	Комплекс по сортировке ТКО в Петровск-Забайкальском районе	0,26	75,80	Перспективный полигон ТКО в Петровск-Забайкальском районе	0,23	0,01	-	-	-
2027	Муниципальный район «Сретенский район», городское поселение «Кокуйское»	1,92	МПС г. Нерчинск	1,92	108,21	Комплекс по сортировке ТКО в Чернышевском районе	1,92	97,38	Перспективный полигон ТКО в Чернышевском районе	1,15	0,00	-	-	-
2027	Муниципальный район «Сретенский район», городское поселение «Сретенское»	2,05	МПС г. Нерчинск	2,05	139,17	Комплекс по сортировке ТКО в Чернышевском районе	2,05	97,38	Перспективный полигон ТКО в Чернышевском районе	1,23	0,00	-	-	-
2027	Муниципальный район «Сретенский район», городское поселение «Усть-Карское»	0,28	МПС г. Нерчинск	0,28	300,30	Комплекс по сортировке ТКО в Чернышевском районе	0,28	97,38	Перспективный полигон ТКО в Чернышевском районе	0,17	0,00	-	-	-
2027	Муниципальный район «Сретенский район», сельское поселение «Алиинское»	0,09	МПС г. Нерчинск	0,09	91,39	Комплекс по сортировке ТКО в Чернышевском районе	0,09	97,38	Перспективный полигон ТКО в Чернышевском районе	0,05	0,00	-	-	-
2027	Муниципальный район «Сретенский район», сельское поселение «Бутовское»	0,06	МПС г. Нерчинск	0,06	195,84	Комплекс по сортировке ТКО в Чернышевском районе	0,06	97,38	Перспективный полигон ТКО в Чернышевском районе	0,04	0,00	-	-	-
2027	Муниципальный район «Сретенский район», сельское поселение «Верхне-Куэнгинское»	0,10	МПС г. Нерчинск	0,10	64,46	Комплекс по сортировке ТКО в Чернышевском районе	0,10	97,38	Перспективный полигон ТКО в Чернышевском районе	0,06	0,00	-	-	-
2027	Муниципальный район «Сретенский район», сельское поселение «Дуновское»	0,24	МПС г. Нерчинск	0,24	37,68	Комплекс по сортировке ТКО в Чернышевском районе	0,24	97,38	Перспективный полигон ТКО в Чернышевском районе	0,14	0,00	-	-	-
2027	Муниципальный район «Сретенский район», сельское поселение «Молодонское»	0,09	МПС г. Нерчинск	0,09	107,36	Комплекс по сортировке ТКО в Чернышевском районе	0,09	97,38	Перспективный полигон ТКО в Чернышевском районе	0,05	0,00	-	-	-
2027	Муниципальный район «Сретенский район», сельское поселение «Усть-Парингорское»	0,08	МПС г. Нерчинск	0,08	75,42	Комплекс по сортировке ТКО в Чернышевском районе	0,08	97,38	Перспективный полигон ТКО в Чернышевском районе	0,05	0,00	-	-	-
2027	Муниципальный район «Сретенский район», сельское поселение «Фирсовское»	0,11	МПС г. Нерчинск	0,11	132,87	Комплекс по сортировке ТКО в Чернышевском районе	0,11	97,38	Перспективный полигон ТКО в Чернышевском районе	0,07	0,00	-	-	-
2027	Муниципальный район «Сретенский район», сельское поселение «Чикичейское»	0,05	МПС г. Нерчинск	0,05	101,94	Комплекс по сортировке ТКО в Чернышевском районе	0,05	97,38	Перспективный полигон ТКО в Чернышевском районе	0,03	0,00	-	-	-
2027	Муниципальный район «Тунгиро-Олёкминский район», сельское поселение «Зареченское»	0,04	МПС г. Могоча	0,04	109,24	Комплекс по сортировке ТКО в Чернышевском районе	0,04	288,04	Перспективный полигон ТКО в Чернышевском районе	0,02	0,00	-	-	-

Год	Муниципальное образование/часть муниципального образования	Масса образованных ТКО (*тыс.тонн*)*	Мусороперегрузочная станция/площадка временного накопления			Объект обработки			Объект размещения			Объект обезвреживания		
			наименование	масса поступивших отходов (*тыс.тонн*)*	средняя дистанция до объекта по маршрутам района (км)	наименование	масса поступивших отходов (*тыс.тонн*)*	средняя дистанция до объекта по маршрутам района (км)	наименование	масса поступивших отходов (*тыс.тонн*)*	средняя дистанция до объекта по маршрутам района (км)	наименование	масса поступивших отходов (*тыс.тонн*)*	средняя дистанция до объекта по маршрутам района (км)
2027	Муниципальный район «Тунгиро-Олёкминский район», сельское поселение «Тунгокское»	0,17	МПС г. Могоча	0,17	107,48	Комплекс по сортировке ТКО в Чернышевском районе	0,17	288,04	Перспективный полигон ТКО в Чернышевском районе	0,10	0,00	-	-	-
2027	Тунгокочский муниципальный округ (бывшее городское поселение «Верхнего-Дарасунское»)***	1,10	МПС пгт. Верхнего-Дарасунский	1,10	25,35	Комплекс по сортировке ТКО в Чернышевском районе	1,10	140,33	Перспективный полигон ТКО в Чернышевском районе	0,66	0,00	-	-	-
2027	Тунгокочский муниципальный округ (бывшее сельское поселение «Верх-Усуглинское»)***	0,51	МПС пгт. Верхнего-Дарасунский	0,51	69,01	Комплекс по сортировке ТКО в Чернышевском районе	0,51	140,33	Перспективный полигон ТКО в Чернышевском районе	0,31	0,00	-	-	-
2027	Тунгокочский муниципальный округ (бывшее сельское поселение «Кыкерское»)***	0,11	МПС пгт. Верхнего-Дарасунский	0,11	136,07	Комплекс по сортировке ТКО в Чернышевском районе	0,11	140,33	Перспективный полигон ТКО в Чернышевском районе	0,06	0,00	-	-	-
2027	Тунгокочский муниципальный округ (бывшее сельское поселение «Нижнестанское»)***	0,15	МПС пгт. Верхнего-Дарасунский	0,15	33,49	Комплекс по сортировке ТКО в Чернышевском районе	0,15	140,33	Перспективный полигон ТКО в Чернышевском районе	0,09	0,00	-	-	-
2027	Тунгокочский муниципальный округ (бывшее сельское поселение «Тунгокоченское»)***	0,14	МПС пгт. Верхнего-Дарасунский	0,14	188,34	Комплекс по сортировке ТКО в Чернышевском районе	0,14	140,33	Перспективный полигон ТКО в Чернышевском районе	0,08	0,00	-	-	-
2027	Тунгокочский муниципальный округ (бывшее сельское поселение «Усть-Каренгинское»)***	0,02	МПС пгт. Верхнего-Дарасунский	0,02	181,55	Комплекс по сортировке ТКО в Чернышевском районе	0,02	140,33	Перспективный полигон ТКО в Чернышевском районе	0,01	0,00	-	-	-
2027	Тунгокочский муниципальный округ (бывшее сельское поселение «Усуглинское»)***	0,19	МПС пгт. Верхнего-Дарасунский	0,19	79,09	Комплекс по сортировке ТКО в Чернышевском районе	0,19	140,33	Перспективный полигон ТКО в Чернышевском районе	0,11	0,00	-	-	-
2027	Муниципальный район «Улётовский район», городское поселение «Дровянинское»	0,68	-	-	-	Комплекс по сортировке ТКО в Улётовском районе	0,68	120,04	Перспективный полигон ТКО в Улётовском районе	0,31	0,00	-	-	-
2027	Муниципальный район «Улётовский район», сельское поселение «Абагуйское»	0,10	-	-	-	Комплекс по сортировке ТКО в Улётовском районе	0,10	42,84	Перспективный полигон ТКО в Улётовском районе	0,05	0,00	-	-	-
2027	Муниципальный район «Улётовский район», сельское поселение «Артинское»	0,10	-	-	-	Комплекс по сортировке ТКО в Улётовском районе	0,10	28,02	Перспективный полигон ТКО в Улётовском районе	0,05	0,00	-	-	-
2027	Муниципальный район «Улётовский район», сельское поселение «Горекацинское»	0,15	-	-	-	Комплекс по сортировке ТКО в Улётовском районе	0,15	69,79	Перспективный полигон ТКО в Улётовском районе	0,07	0,00	-	-	-
2027	Муниципальный район «Улётовский район», сельское поселение «Дорофинское»	0,10	-	-	-	Комплекс по сортировке ТКО в Улётовском районе	0,10	41,68	Перспективный полигон ТКО в Улётовском районе	0,05	0,00	-	-	-
2027	Муниципальный район «Улётовский район», сельское поселение «Ленинское»	0,08	-	-	-	Комплекс по сортировке ТКО в Улётовском районе	0,08	105,79	Перспективный полигон ТКО в Улётовском районе	0,03	0,00	-	-	-
2027	Муниципальный район «Улётовский район», сельское поселение «Николаевское»	0,21	-	-	-	Комплекс по сортировке ТКО в Улётовском районе	0,21	88,19	Перспективный полигон ТКО в Улётовском районе	0,09	0,00	-	-	-
2027	Муниципальный район «Улётовский район», сельское поселение «Тангинское»	0,22	-	-	-	Комплекс по сортировке ТКО в Улётовском районе	0,22	122,32	Перспективный полигон ТКО в Улётовском районе	0,10	0,00	-	-	-
2027	Муниципальный район «Улётовский район», сельское поселение «Улётовское»	1,29	-	-	-	Комплекс по сортировке ТКО в Улётовском районе	1,29	34,26	Перспективный полигон ТКО в Улётовском районе	0,58	0,00	-	-	-
2027	Муниципальный район «Улётовский район», сельское поселение «Хадакчинское»	0,19	-	-	-	Комплекс по сортировке ТКО в Улётовском районе	0,19	25,58	Перспективный полигон ТКО в Улётовском районе	0,08	0,00	-	-	-
2027	Муниципальный район «Хилокский район», городское поселение «Могзонское»	0,56	-	-	-	Комплекс по сортировке ТКО в Улётовском районе	0,56	95,73	Перспективный полигон ТКО в Улётовском районе	0,25	0,00	-	-	-
2027	Муниципальный район «Хилокский район», городское поселение «Хилокское»	3,21	МПС г. Хилок	3,21	21,36	Комплекс по сортировке ТКО в Петровск-Забайкальском районе	3,21	146,68	Перспективный полигон ТКО в Петровск-Забайкальском районе	2,89	0,01	-	-	-
2027	Муниципальный район «Хилокский район», сельское поселение «Бадинское»	0,87	МПС г. Хилок	0,87	78,30	Комплекс по сортировке ТКО в Петровск-Забайкальском районе	0,87	146,68	Перспективный полигон ТКО в Петровск-Забайкальском районе	0,78	0,01	-	-	-
2027	Муниципальный район «Хилокский район», сельское поселение «Глинкинское»	0,04	МПС г. Хилок	0,04	42,82	Комплекс по сортировке ТКО в Петровск-Забайкальском районе	0,04	146,68	Перспективный полигон ТКО в Петровск-Забайкальском районе	0,03	0,01	-	-	-
2027	Муниципальный район «Хилокский район», сельское поселение «Жипхегенское»	0,56	МПС г. Хилок	0,56	52,19	Комплекс по сортировке ТКО в Петровск-Забайкальском районе	0,56	146,68	Перспективный полигон ТКО в Петровск-Забайкальском районе	0,51	0,01	-	-	-
2027	Муниципальный район «Хилокский район», сельское поселение «Закультинское»	0,11	МПС г. Хилок	0,11	77,14	Комплекс по сортировке ТКО в Петровск-Забайкальском районе	0,11	146,68	Перспективный полигон ТКО в Петровск-Забайкальском районе	0,10	0,01	-	-	-
2027	Муниципальный район «Хилокский район», сельское поселение «Линево-Озерское»	0,56	МПС г. Хилок	0,56	31,08	Комплекс по сортировке ТКО в Петровск-Забайкальском районе	0,56	146,68	Перспективный полигон ТКО в Петровск-Забайкальском районе	0,50	0,01	-	-	-
2027	Муниципальный район «Хилокский район», сельское поселение «Укурикское»	0,02	МПС г. Хилок	0,02	112,47	Комплекс по сортировке ТКО в Петровск-Забайкальском районе	0,02	146,68	Перспективный полигон ТКО в Петровск-Забайкальском районе	0,02	0,01	-	-	-
2027	Муниципальный район «Хилокский район», сельское поселение «Харагунское»	0,43	МПС г. Хилок	0,43	87,57	Комплекс по сортировке ТКО в Петровск-Забайкальском районе	0,43	146,68	Перспективный полигон ТКО в Петровск-Забайкальском районе	0,39	0,01	-	-	-
2027	Муниципальный район «Хилокский район», сельское поселение «Хилгосонское»	0,04	МПС г. Хилок	0,04	34,11	Комплекс по сортировке ТКО в Петровск-Забайкальском районе	0,04	146,68	Перспективный полигон ТКО в Петровск-Забайкальском районе	0,04	0,01	-	-	-
2027	Муниципальный район «Хилокский район», сельское поселение «Хупсегинское»	0,27	МПС г. Хилок	0,27	42,48	Комплекс по сортировке ТКО в Петровск-Забайкальском районе	0,27	146,68	Перспективный полигон ТКО в Петровск-Забайкальском районе	0,24	0,01	-	-	-
2027	Муниципальный район «Хилокский район», сельское поселение «Энгорокское»	0,02	МПС г. Хилок	0,02	76,58	Комплекс по сортировке ТКО в Петровск-Забайкальском районе	0,02	146,68	Перспективный полигон ТКО в Петровск-Забайкальском районе	0,02	0,01	-	-	-
2027	Муниципальный район «Чернышевский район», городское поселение «Акшёново-Зиловское»	0,65	МПС пгт. Акшёново-Зиловское	0,65	24,47	Комплекс по сортировке ТКО в Чернышевском районе	0,65	75,24	Перспективный полигон ТКО в Чернышевском районе	0,39	0,00	-	-	-
2027	Муниципальный район «Чернышевский район», городское поселение «Букачачинское»	0,32	-	-	-	Комплекс по сортировке ТКО в Чернышевском районе	0,32	80,94	Перспективный полигон ТКО в Чернышевском районе	0,19	0,00	-	-	-
2027	Муниципальный район «Чернышевский район», городское поселение «Жирекенское»	0,97	-	-	-	Комплекс по сортировке ТКО в Чернышевском районе	0,97	80,21	Перспективный полигон ТКО в Чернышевском районе	0,58	0,00	-	-	-

Год	Муниципальное образование/часть муниципального образования	Масса образованных ТКО (тыс.тонн)*	Мусороперегрузочная станция/площадка временного накопления			Объект обработки			Объект размещения			Объект обезвреживания		
			наименование	масса поступивших отходов (тыс.тонн)*	средняя дистанция до объекта по маршрутам района (км)	наименование	масса поступивших отходов (тыс.тонн)*	средняя дистанция до объекта по маршрутам района (км)	наименование	масса поступивших отходов (тыс.тонн)*	средняя дистанция до объекта по маршрутам района (км)	наименование	масса поступивших отходов (тыс.тонн)*	средняя дистанция до объекта по маршрутам района (км)
2027	Муниципальный район «Чернышевский район», городское поселение «Чернышевское»	4,02	-	-	-	Комплекс по сортировке ТКО в Чернышевском районе	4,02	24,45	Перспективный полигон ТКО в Чернышевском районе	2,41	0,00	-	-	-
2027	Муниципальный район «Чернышевский район», сельское поселение «Алеурское»	0,17	-	-	-	Комплекс по сортировке ТКО в Чернышевском районе	0,17	9,45	Перспективный полигон ТКО в Чернышевском районе	0,10	0,00	-	-	-
2027	Муниципальный район «Чернышевский район», сельское поселение «Байгульское»	0,13	-	-	-	Комплекс по сортировке ТКО в Чернышевском районе	0,13	47,52	Перспективный полигон ТКО в Чернышевском районе	0,08	0,00	-	-	-
2027	Муниципальный район «Чернышевский район», сельское поселение «Бушулейское»	0,06	-	-	-	Комплекс по сортировке ТКО в Чернышевском районе	0,06	50,90	Перспективный полигон ТКО в Чернышевском районе	0,04	0,00	-	-	-
2027	Муниципальный район «Чернышевский район», сельское поселение «Дауурское»	0,07	-	-	-	Комплекс по сортировке ТКО в Чернышевском районе	0,07	17,45	Перспективный полигон ТКО в Чернышевском районе	0,04	0,00	-	-	-
2027	Муниципальный район «Чернышевский район», сельское поселение «Икшицкое»	0,04	-	-	-	Комплекс по сортировке ТКО в Чернышевском районе	0,04	30,06	Перспективный полигон ТКО в Чернышевском районе	0,02	0,00	-	-	-
2027	Муниципальный район «Чернышевский район», сельское поселение «Комсомольское»	0,27	-	-	-	Комплекс по сортировке ТКО в Чернышевском районе	0,27	66,77	Перспективный полигон ТКО в Чернышевском районе	0,16	0,00	-	-	-
2027	Муниципальный район «Чернышевский район», сельское поселение «Курлыченское»	0,02	-	-	-	Комплекс по сортировке ТКО в Чернышевском районе	0,02	34,11	Перспективный полигон ТКО в Чернышевском районе	0,01	0,00	-	-	-
2027	Муниципальный район «Чернышевский район», сельское поселение «Мацензидуское»	0,12	-	-	-	Комплекс по сортировке ТКО в Чернышевском районе	0,12	28,58	Перспективный полигон ТКО в Чернышевском районе	0,07	0,00	-	-	-
2027	Муниципальный район «Чернышевский район», сельское поселение «Ононильинское»	0,04	-	-	-	Комплекс по сортировке ТКО в Чернышевском районе	0,04	29,13	Перспективный полигон ТКО в Чернышевском районе	0,02	0,00	-	-	-
2027	Муниципальный район «Чернышевский район», сельское поселение «Онондонское»	0,07	-	-	-	Комплекс по сортировке ТКО в Чернышевском районе	0,07	60,97	Перспективный полигон ТКО в Чернышевском районе	0,04	0,00	-	-	-
2027	Муниципальный район «Чернышевский район», сельское поселение «Стародонское»	0,12	-	-	-	Комплекс по сортировке ТКО в Чернышевском районе	0,12	41,12	Перспективный полигон ТКО в Чернышевском районе	0,07	0,00	-	-	-
2027	Муниципальный район «Чернышевский район», сельское поселение «Укурейское»	0,16	-	-	-	Комплекс по сортировке ТКО в Чернышевском районе	0,16	33,60	Перспективный полигон ТКО в Чернышевском районе	0,10	0,00	-	-	-
2027	Муниципальный район «Чернышевский район», сельское поселение «Уровское»	0,17	МПС пгт. Аксёново-Зиловское	0,17	67,41	Комплекс по сортировке ТКО в Чернышевском районе	0,17	75,24	Перспективный полигон ТКО в Чернышевском районе	0,10	0,00	-	-	-
2027	Муниципальный район «Чернышевский район», сельское поселение «Утаевское»	0,24	-	-	-	Комплекс по сортировке ТКО в Чернышевском районе	0,24	6,96	Перспективный полигон ТКО в Чернышевском районе	0,14	0,00	-	-	-
2027	Муниципальный район «Читинский район», городское поселение «Атамановское»	2,36	МПС г. Чита	2,36	128,77	Комплекс по сортировке ТКО в Улётовском районе	2,36	113,85	Перспективный полигон ТКО в Улётовском районе	1,06	0,00	-	-	-
2027	Муниципальный район «Читинский район», городское поселение «Новокручининское»	2,23	МПС г. Чита	2,23	100,79	Комплекс по сортировке ТКО в Улётовском районе	2,23	113,85	Перспективный полигон ТКО в Улётовском районе	1,00	0,00	-	-	-
2027	Муниципальный район «Читинский район», сельское поселение «Александровское»	0,17	МПС г. Чита	0,17	76,04	Комплекс по сортировке ТКО в Улётовском районе	0,17	113,85	Перспективный полигон ТКО в Улётовском районе	0,08	0,00	-	-	-
2027	Муниципальный район «Читинский район», сельское поселение «Арахлейское»	0,57	МПС г. Чита	0,57	108,24	Комплекс по сортировке ТКО в Улётовском районе	0,57	113,85	Перспективный полигон ТКО в Улётовском районе	0,26	0,00	-	-	-
2027	Муниципальный район «Читинский район», сельское поселение «Беклемишевское» (с. Беклемишево, с. Шакша)	0,28	МПС г. Чита	0,28	106,52	Комплекс по сортировке ТКО в Улётовском районе	0,28	113,85	Перспективный полигон ТКО в Улётовском районе	0,13	0,00	-	-	-
2027	Муниципальный район «Читинский район», сельское поселение «Беклемишевское» (с. Иргень)	0,06	-	-	-	Комплекс по сортировке ТКО в Улётовском районе	0,06	135,45	Перспективный полигон ТКО в Улётовском районе	0,03	0,00	-	-	-
2027	Муниципальный район «Читинский район», сельское поселение «Верх-Читинское»	0,36	МПС г. Чита	0,36	66,02	Комплекс по сортировке ТКО в Улётовском районе	0,36	113,85	Перспективный полигон ТКО в Улётовском районе	0,16	0,00	-	-	-
2027	Муниципальный район «Читинский район», сельское поселение «Доминское»	1,41	МПС г. Чита	1,41	55,69	Комплекс по сортировке ТКО в Улётовском районе	1,41	113,85	Перспективный полигон ТКО в Улётовском районе	0,63	0,00	-	-	-
2027	Муниципальный район «Читинский район», сельское поселение «Елизаветинское»	0,19	МПС г. Чита	0,19	109,47	Комплекс по сортировке ТКО в Улётовском районе	0,19	113,85	Перспективный полигон ТКО в Улётовском районе	0,08	0,00	-	-	-
2027	Муниципальный район «Читинский район», сельское поселение «Засопкинское»	1,26	МПС г. Чита	1,26	48,04	Комплекс по сортировке ТКО в Улётовском районе	1,26	113,85	Перспективный полигон ТКО в Улётовском районе	0,57	0,00	-	-	-
2027	Муниципальный район «Читинский район», сельское поселение «Ингодинское» (с. Домно-Ключи)	0,05	-	-	-	Комплекс по сортировке ТКО в Улётовском районе	0,05	91,18	Перспективный полигон ТКО в Улётовском районе	0,02	0,00	-	-	-
2027	Муниципальный район «Читинский район», сельское поселение «Ингодинское» (п.ст. Ингода)	0,17	МПС г. Чита	0,17	51,78	Комплекс по сортировке ТКО в Улётовском районе	0,17	113,85	Перспективный полигон ТКО в Улётовском районе	0,07	0,00	-	-	-
2027	Муниципальный район «Читинский район», сельское поселение «Колочинское»	0,20	МПС г. Чита	0,20	38,93	Комплекс по сортировке ТКО в Улётовском районе	0,20	113,85	Перспективный полигон ТКО в Улётовском районе	0,09	0,00	-	-	-
2027	Муниципальный район «Читинский район», сельское поселение «Ленинское»	0,04	МПС г. Чита	0,04	211,36	Комплекс по сортировке ТКО в Улётовском районе	0,04	113,85	Перспективный полигон ТКО в Улётовском районе	0,02	0,00	-	-	-
2027	Муниципальный район «Читинский район», сельское поселение «Лесное»	0,28	-	-	-	Комплекс по сортировке ТКО в Улётовском районе	0,28	80,59	Перспективный полигон ТКО в Улётовском районе	0,13	0,00	-	-	-
2027	Муниципальный район «Читинский район», сельское поселение «Маккавеевское»	0,68	МПС г. Чита	0,68	93,88	Комплекс по сортировке ТКО в Улётовском районе	0,68	113,85	Перспективный полигон ТКО в Улётовском районе	0,31	0,00	-	-	-
2027	Муниципальный район «Читинский район», сельское поселение «Новокукинское» (с. Жишковщина)	0,08	-	-	-	Комплекс по сортировке ТКО в Улётовском районе	0,08	70,98	Перспективный полигон ТКО в Улётовском районе	0,04	0,00	-	-	-
2027	Муниципальный район «Читинский район», сельское поселение «Новокукинское» (с. Старая Кука, п.ст. Лесная)	0,52	МПС г. Чита	0,52	61,71	Комплекс по сортировке ТКО в Улётовском районе	0,52	113,85	Перспективный полигон ТКО в Улётовском районе	0,23	0,00	-	-	-

Год	Муниципальное образование/часть муниципального образования	Масса образованных ТКО (тыс.тонн)*	Мусороперегрузочная станция/площадка временного накопления			Объект обработки			Объект размещения			Объект обезвреживания		
			наименование	масса поступивших отходов (тыс.тонн)*	средняя дистанция до объекта по маршрутам районов (км)	наименование	масса поступивших отходов (тыс.тонн)*	средняя дистанция до объекта по маршрутам районов (км)	наименование	масса поступивших отходов (тыс.тонн)*	средняя дистанция до объекта по маршрутам районов (км)	наименование	масса поступивших отходов (тыс.тонн)*	средняя дистанция до объекта по маршрутам районов (км)
2027	Муниципальный район «Читинский район», сельское поселение «Новотроицкое»	0,39	МПС г. Чита	0,39	92,42	Комплекс по сортировке ТКО в Улётовском районе	0,39	113,85	Перспективный полигон ТКО в Улётовском районе	0,18	0,00	-	-	-
2027	Муниципальный район «Читинский район», сельское поселение «Оленгуйское»	0,06	МПС г. Чита	0,06	174,66	Комплекс по сортировке ТКО в Улётовском районе	0,06	113,85	Перспективный полигон ТКО в Улётовском районе	0,03	0,00	-	-	-
2027	Муниципальный район «Читинский район», сельское поселение «Сивяковское»	0,19	МПС г. Чита	0,19	58,08	Комплекс по сортировке ТКО в Улётовском районе	0,19	113,85	Перспективный полигон ТКО в Улётовском районе	0,08	0,00	-	-	-
2027	Муниципальный район «Читинский район», сельское поселение «Смоленское»	1,79	МПС г. Чита	1,79	72,00	Комплекс по сортировке ТКО в Улётовском районе	1,79	113,85	Перспективный полигон ТКО в Улётовском районе	0,80	0,00	-	-	-
2027	Муниципальный район «Читинский район», сельское поселение «Сохондинское»	0,31	-	-	-	Комплекс по сортировке ТКО в Улётовском районе	0,31	146,47	Перспективный полигон ТКО в Улётовском районе	0,14	0,00	-	-	-
2027	Муниципальный район «Читинский район», сельское поселение «Угданское»	0,31	МПС г. Чита	0,31	18,08	Комплекс по сортировке ТКО в Улётовском районе	0,31	113,85	Перспективный полигон ТКО в Улётовском районе	0,14	0,00	-	-	-
2027	Муниципальный район «Читинский район», сельское поселение «Шипкинское»	0,43	МПС г. Чита	0,43	75,50	Комплекс по сортировке ТКО в Улётовском районе	0,43	113,85	Перспективный полигон ТКО в Улётовском районе	0,19	0,00	-	-	-
2027	Муниципальный район «Читинский район», сельское поселение «Яблоновское»	0,14	-	-	-	Комплекс по сортировке ТКО в Улётовском районе	0,14	93,39	Перспективный полигон ТКО в Улётовском районе	0,06	0,00	-	-	-
2027	Муниципальный район «Шелопугинский район», сельское поселение «Вершино-Шахтаминское»	0,20	МПС г. Балей	0,20	149,37	Комплекс по сортировке ТКО в Чернышевском районе	0,20	166,29	Перспективный полигон ТКО в Чернышевском районе	0,12	0,00	-	-	-
2027	Муниципальный район «Шелопугинский район», сельское поселение «Глинянское»	0,05	МПС г. Балей	0,05	84,19	Комплекс по сортировке ТКО в Чернышевском районе	0,05	166,29	Перспективный полигон ТКО в Чернышевском районе	0,03	0,00	-	-	-
2027	Муниципальный район «Шелопугинский район», сельское поселение «Копунское»	0,10	МПС г. Балей	0,10	149,63	Комплекс по сортировке ТКО в Чернышевском районе	0,10	166,29	Перспективный полигон ТКО в Чернышевском районе	0,06	0,00	-	-	-
2027	Муниципальный район «Шелопугинский район», сельское поселение «Мало-Тонтойское»	0,06	МПС г. Балей	0,06	136,07	Комплекс по сортировке ТКО в Чернышевском районе	0,06	166,29	Перспективный полигон ТКО в Чернышевском районе	0,03	0,00	-	-	-
2027	Муниципальный район «Шелопугинский район», сельское поселение «Мироновское»	0,05	МПС г. Балей	0,05	145,83	Комплекс по сортировке ТКО в Чернышевском районе	0,05	166,29	Перспективный полигон ТКО в Чернышевском районе	0,03	0,00	-	-	-
2027	Муниципальный район «Шелопугинский район», сельское поселение «Нижне-Шахтаминское»	0,06	МПС г. Балей	0,06	128,30	Комплекс по сортировке ТКО в Чернышевском районе	0,06	166,29	Перспективный полигон ТКО в Чернышевском районе	0,04	0,00	-	-	-
2027	Муниципальный район «Шелопугинский район», сельское поселение «Шелопугинское»	0,46	МПС г. Балей	0,46	126,03	Комплекс по сортировке ТКО в Чернышевском районе	0,46	166,29	Перспективный полигон ТКО в Чернышевском районе	0,28	0,00	-	-	-
2027	Муниципальный район «Шелопугинский район», сельское поселение «Шиванское»	0,07	МПС г. Балей	0,07	150,16	Комплекс по сортировке ТКО в Чернышевском районе	0,07	166,29	Перспективный полигон ТКО в Чернышевском районе	0,04	0,00	-	-	-
2027	Муниципальный район «Шилкинский район», городское поселение «Первомайское»	2,75	МПС г. Шилка	2,75	94,05	Комплекс по сортировке ТКО в Чернышевском районе	2,75	123,93	Перспективный полигон ТКО в Чернышевском районе	1,65	0,00	-	-	-
2027	Муниципальный район «Шилкинский район», городское поселение «Холбонское»	0,53	МПС г. Шилка	0,53	29,92	Комплекс по сортировке ТКО в Чернышевском районе	0,53	123,93	Перспективный полигон ТКО в Чернышевском районе	0,32	0,00	-	-	-
2027	Муниципальный район «Шилкинский район», городское поселение «Шилкинское»	3,67	МПС г. Шилка	3,67	34,25	Комплекс по сортировке ТКО в Чернышевском районе	3,67	123,93	Перспективный полигон ТКО в Чернышевском районе	2,20	0,00	-	-	-
2027	Муниципальный район «Шилкинский район», сельское поселение «Богомягковское»	0,22	МПС г. Шилка	0,22	66,59	Комплекс по сортировке ТКО в Чернышевском районе	0,22	123,93	Перспективный полигон ТКО в Чернышевском районе	0,13	0,00	-	-	-
2027	Муниципальный район «Шилкинский район», сельское поселение «Верхнехилинское»	0,17	МПС г. Шилка	0,17	44,52	Комплекс по сортировке ТКО в Чернышевском районе	0,17	123,93	Перспективный полигон ТКО в Чернышевском районе	0,10	0,00	-	-	-
2027	Муниципальный район «Шилкинский район», сельское поселение «Галкинское»	0,17	МПС г. Шилка	0,17	85,41	Комплекс по сортировке ТКО в Чернышевском районе	0,17	123,93	Перспективный полигон ТКО в Чернышевском районе	0,10	0,00	-	-	-
2027	Муниципальный район «Шилкинский район», сельское поселение «Казановское»	0,31	МПС г. Шилка	0,31	34,90	Комплекс по сортировке ТКО в Чернышевском районе	0,31	123,93	Перспективный полигон ТКО в Чернышевском районе	0,19	0,00	-	-	-
2027	Муниципальный район «Шилкинский район», сельское поселение «Мирсановское»	0,11	МПС г. Шилка	0,11	12,79	Комплекс по сортировке ТКО в Чернышевском районе	0,11	123,93	Перспективный полигон ТКО в Чернышевском районе	0,07	0,00	-	-	-
2027	Муниципальный район «Шилкинский район», сельское поселение «Ноноберезовское»	0,12	МПС г. Шилка	0,12	64,27	Комплекс по сортировке ТКО в Чернышевском районе	0,12	123,93	Перспективный полигон ТКО в Чернышевском районе	0,07	0,00	-	-	-
2027	Муниципальный район «Шилкинский район», сельское поселение «Номоконовское»	0,08	МПС г. Шилка	0,08	83,52	Комплекс по сортировке ТКО в Чернышевском районе	0,08	123,93	Перспективный полигон ТКО в Чернышевском районе	0,05	0,00	-	-	-
2027	Муниципальный район «Шилкинский район», сельское поселение «Ононское»	0,24	МПС г. Шилка	0,24	117,87	Комплекс по сортировке ТКО в Чернышевском районе	0,24	123,93	Перспективный полигон ТКО в Чернышевском районе	0,14	0,00	-	-	-
2027	Муниципальный район «Шилкинский район», сельское поселение «Размахнинское»	0,20	МПС г. Шилка	0,20	80,49	Комплекс по сортировке ТКО в Чернышевском районе	0,20	123,93	Перспективный полигон ТКО в Чернышевском районе	0,12	0,00	-	-	-
2027	Муниципальный район «Шилкинский район», сельское поселение «Усть-Теленгуйское»	0,09	МПС г. Шилка	0,09	88,84	Комплекс по сортировке ТКО в Чернышевском районе	0,09	123,93	Перспективный полигон ТКО в Чернышевском районе	0,05	0,00	-	-	-
2027	Муниципальный район «Шилкинский район», сельское поселение «Чиронское»	0,13	МПС г. Шилка	0,13	63,69	Комплекс по сортировке ТКО в Чернышевском районе	0,13	123,93	Перспективный полигон ТКО в Чернышевском районе	0,08	0,00	-	-	-
2027	Приаргунский муниципальный округ Забайкальского края	3,47	МПС пгт. Приаргунск	3,47	230,22	Комплекс по сортировке ТКО в г. Краснокаменске	3,47	114,80	Полигон ТКО г. Краснокаменск (ООО "АТТ")	1,56	1,37	-	-	-
2027	Приаргунский муниципальный округ Забайкальского края (пгт. Кличка, с. Усть-Тасуркай, с. Верхний Тасуркай, с. Новоивановка)	0,37	-	-	-	Комплекс по сортировке ТКО в г. Краснокаменске	0,37	92,54	Полигон ТКО г. Краснокаменск (ООО "АТТ")	0,17	1,37	-	-	-

Год	Муниципальное образование/часть муниципального образования	Масса образованных ТКО (тыс.тонн)*	Мусороперегрузочная станция/площадка временного накопления			Объект обработки			Объект размещения			Объект обезвреживания		
			наименование	масса поступивших отходов (тыс.тонн)*	средняя дистанция до объекта по маршрутам района (км)	наименование	масса поступивших отходов (тыс.тонн)*	средняя дистанция до объекта по маршрутам района (км)	наименование	масса поступивших отходов (тыс.тонн)*	средняя дистанция до объекта по маршрутам района (км)	наименование	масса поступивших отходов (тыс.тонн)*	средняя дистанция до объекта по маршрутам района (км)
2028	Городской округ «Город Петровск-Забайкальский», Город Петровск-Забайкальский	4,29	-	-	-	Комплекс по сортировке ТКО в Петровск-Забайкальском районе	4,29	56,58	Перспективный полигон ТКО в Петровск-Забайкальском районе	3,86	0,01	-	-	-
2028	Городской округ «Город Чита», Железнодорожный район	2,48	МПС г. Чита	2,48	64,18	Комплекс по сортировке ТКО в Улётовском районе	2,48	113,85	Перспективный полигон ТКО в Улётовском районе	1,12	0,00	-	-	-
2028	Городской округ «Город Чита», Железнодорожный район	14,73	-	-	-	Мусоросортировочный завод в г. Чите	14,73	30,67	Перспективный полигон ТКО в Улётовском районе	6,63	122,52	-	-	-
2028	Городской округ «Город Чита», Ингодинский район	25,78	-	-	-	Мусоросортировочный завод в г. Чите	25,78	33,75	Перспективный полигон ТКО в Улётовском районе	11,60	122,52	-	-	-
2028	Городской округ «Город Чита», Центральный район	3,80	МПС г. Чита	3,80	21,61	Комплекс по сортировке ТКО в Улётовском районе	3,80	113,85	Перспективный полигон ТКО в Улётовском районе	1,71	0,00	-	-	-
2028	Городской округ «Город Чита», Центральный район	46,65	-	-	-	Мусоросортировочный завод в г. Чите	46,65	14,53	Перспективный полигон ТКО в Улётовском районе	20,99	122,52	-	-	-
2028	Городской округ «Город Чита», Черновский район	12,84	-	-	-	Мусоросортировочный завод в г. Чите	12,84	42,66	Перспективный полигон ТКО в Улётовском районе	5,78	122,52	-	-	-
2028	Городской округ «Город Чита», Черновский район	14,61	МПС г. Чита	14,61	37,86	Комплекс по сортировке ТКО в Улётовском районе	14,61	113,85	Перспективный полигон ТКО в Улётовском районе	6,58	0,00	-	-	-
2028	Городской округ «Поселок Агинское»	3,49	МПС пгт. Агинское	3,49	53,11	Комплекс по сортировке ТКО в Улетовском районе	3,49	273,45	Перспективный полигон ТКО в Улётовском районе	1,57	0,00	-	-	-
2028	Городской округ ЗАТО п. Горный	2,32	-	-	-	Комплекс по сортировке ТКО в Улетовском районе	2,32	57,06	Перспективный полигон ТКО в Улётовском районе	1,04	0,00	-	-	-
2028	Каларский муниципальный округ Забайкальского края	2,02	-	-	-	-	-	-	-	-	-	Инсинераторная установка вблизи пгт. Новая Чара	2,02	119,45
2028	Каларский муниципальный округ Забайкальского края (п.ст. Куанда)	0,27	ПВН п.ст. Куанда	0,27	6,90	-	-	-	-	-	-	Инсинераторная установка вблизи пгт. Новая Чара	0,27	180,89
2028	Муниципальный район «Агинский район», городское поселение «Новоорловск»	0,65	МПС пгт. Агинское	0,65	33,07	Комплекс по сортировке ТКО в Улётовском районе	0,65	273,45	Перспективный полигон ТКО в Улётовском районе	0,29	0,00	-	-	-
2028	Муниципальный район «Агинский район», городское поселение «Орловский»	0,37	МПС пгт. Агинское	0,37	39,71	Комплекс по сортировке ТКО в Улётовском районе	0,37	273,45	Перспективный полигон ТКО в Улётовском районе	0,17	0,00	-	-	-
2028	Муниципальный район «Агинский район», сельское поселение «Амитхаша»	0,52	МПС пгт. Агинское	0,52	16,64	Комплекс по сортировке ТКО в Улётовском районе	0,52	273,45	Перспективный полигон ТКО в Улётовском районе	0,23	0,00	-	-	-
2028	Муниципальный район «Агинский район», сельское поселение «Будулан»	0,10	МПС пгт. Агинское	0,10	80,09	Комплекс по сортировке ТКО в Улётовском районе	0,10	273,45	Перспективный полигон ТКО в Улётовском районе	0,05	0,00	-	-	-
2028	Муниципальный район «Агинский район», сельское поселение «Гунгай»	0,12	МПС пгт. Агинское	0,12	83,37	Комплекс по сортировке ТКО в Улётовском районе	0,12	273,45	Перспективный полигон ТКО в Улётовском районе	0,06	0,00	-	-	-
2028	Муниципальный район «Агинский район», сельское поселение «Кункур»	0,12	МПС пгт. Агинское	0,12	88,89	Комплекс по сортировке ТКО в Улётовском районе	0,12	273,45	Перспективный полигон ТКО в Улётовском районе	0,06	0,00	-	-	-
2028	Муниципальный район «Агинский район», сельское поселение «Сахюрта»	0,13	МПС пгт. Агинское	0,13	33,39	Комплекс по сортировке ТКО в Улётовском районе	0,13	273,45	Перспективный полигон ТКО в Улётовском районе	0,06	0,00	-	-	-
2028	Муниципальный район «Агинский район», сельское поселение «Судунтуй»	0,15	МПС пгт. Агинское	0,15	54,82	Комплекс по сортировке ТКО в Улетовском районе	0,15	273,45	Перспективный полигон ТКО в Улётовском районе	0,07	0,00	-	-	-
2028	Муниципальный район «Агинский район», сельское поселение «Урда-Ага»	0,20	МПС пгт. Агинское	0,20	204,15	Комплекс по сортировке ТКО в Улётовском районе	0,20	273,45	Перспективный полигон ТКО в Улётовском районе	0,09	0,00	-	-	-
2028	Муниципальный район «Агинский район», сельское поселение «Хойто-Ага»	0,12	МПС пгт. Агинское	0,12	44,53	Комплекс по сортировке ТКО в Улётовском районе	0,12	273,45	Перспективный полигон ТКО в Улётовском районе	0,05	0,00	-	-	-
2028	Муниципальный район «Агинский район», сельское поселение «Цокто-Хангил»	0,17	МПС пгт. Агинское	0,17	50,94	Комплекс по сортировке ТКО в Улётовском районе	0,17	273,45	Перспективный полигон ТКО в Улётовском районе	0,08	0,00	-	-	-
2028	Муниципальный район «Агинский район», сельское поселение «Челутай»	0,14	МПС пгт. Агинское	0,14	33,16	Комплекс по сортировке ТКО в Улётовском районе	0,14	273,45	Перспективный полигон ТКО в Улётовском районе	0,06	0,00	-	-	-
2028	Муниципальный район «Агинский район», сельское поселение «Южный Аргалей»	0,13	МПС пгт. Агинское	0,13	56,37	Комплекс по сортировке ТКО в Улётовском районе	0,13	273,45	Перспективный полигон ТКО в Улётовском районе	0,06	0,00	-	-	-
2028	Акшинский муниципальный округ, (бывшее сельское поселение «Акшинское»)****	0,70	МПС с. Акша	0,70	19,41	Комплекс по сортировке ТКО в Улётовском районе	0,70	377,19	Перспективный полигон ТКО в Улётовском районе	0,31	0,00	-	-	-
2028	Акшинский муниципальный округ, (бывшее сельское поселение «Бытовское»)****	0,07	МПС с. Акша	0,07	29,37	Комплекс по сортировке ТКО в Улётовском районе	0,07	377,20	Перспективный полигон ТКО в Улётовском районе	0,03	0,00	-	-	-
2028	Акшинский муниципальный округ, (бывшее сельское поселение «Курулгинское»)****	0,05	МПС с. Акша	0,05	59,61	Комплекс по сортировке ТКО в Улётовском районе	0,05	377,20	Перспективный полигон ТКО в Улётовском районе	0,02	0,00	-	-	-
2028	Акшинский муниципальный округ, (бывшее сельское поселение «Могойтуйское»)****	0,06	МПС с. Акша	0,06	61,21	Комплекс по сортировке ТКО в Улётовском районе	0,06	377,20	Перспективный полигон ТКО в Улётовском районе	0,03	0,00	-	-	-
2028	Акшинский муниципальный округ, (бывшее сельское поселение «Нарасунское»)****	0,12	МПС с. Акша	0,12	42,45	Комплекс по сортировке ТКО в Улётовском районе	0,12	377,19	Перспективный полигон ТКО в Улётовском районе	0,05	0,00	-	-	-
2028	Акшинский муниципальный округ, (бывшее сельское поселение «Новокурантайское»)****	0,09	МПС с. Акша	0,09	35,97	Комплекс по сортировке ТКО в Улётовском районе	0,09	377,19	Перспективный полигон ТКО в Улётовском районе	0,04	0,00	-	-	-
2028	Акшинский муниципальный округ, (бывшее сельское поселение «Оровское»)****	0,07	МПС с. Акша	0,07	49,71	Комплекс по сортировке ТКО в Улётовском районе	0,07	377,20	Перспективный полигон ТКО в Улётовском районе	0,03	0,00	-	-	-
2028	Акшинский муниципальный округ, (бывшее сельское поселение «Тохторское»)****	0,05	МПС с. Акша	0,05	46,73	Комплекс по сортировке ТКО в Улётовском районе	0,05	377,19	Перспективный полигон ТКО в Улётовском районе	0,02	0,00	-	-	-

Год	Муниципальное образование/часть муниципального образования	Масса образованных ТКО (тыс.тонн)*	Мусороперегрузочная станция/площадка временного накопления			Объект обработки			Объект размещения			Объект обезвреживания		
			наименование	масса поступивших отходов (тыс.тонн)*	средняя дистанция до объекта по маршрутам района (км)	наименование	масса поступивших отходов (тыс.тонн)*	средняя дистанция до объекта по маршрутам района (км)	наименование	масса поступивших отходов (тыс.тонн)*	средняя дистанция до объекта по маршрутам района (км)	наименование	масса поступивших отходов (тыс.тонн)*	средняя дистанция до объекта по маршрутам района (км)
2028	Акшинский муниципальный округ, (бывшее сельское поселение «Убур-Тохторское»)****	0,03	МПС с. Акша	0,03	61,26	Комплекс по сортировке ТКО в Улётовском районе	0,03	377,20	Перспективный полигон ТКО в Улётовском районе	0,01	0,00	-	-	-
2028	Акшинский муниципальный округ, (бывшее сельское поселение «Улачинское»)****	0,08	МПС с. Акша	0,08	30,10	Комплекс по сортировке ТКО в Улётовском районе	0,08	377,20	Перспективный полигон ТКО в Улётовском районе	0,04	0,00	-	-	-
2028	Акшинский муниципальный округ, (бывшее сельское поселение «Урейское»)****	0,15	МПС с. Акша	0,15	11,80	Комплекс по сортировке ТКО в Улётовском районе	0,15	377,20	Перспективный полигон ТКО в Улётовском районе	0,07	0,00	-	-	-
2028	Акшинский муниципальный округ, (бывшее сельское поселение «Усть-Илинское»)****	0,11	МПС с. Акша	0,11	45,31	Комплекс по сортировке ТКО в Улётовском районе	0,11	377,19	Перспективный полигон ТКО в Улётовском районе	0,05	0,00	-	-	-
2028	Александрово-Заводский муниципальный округ, (бывшее сельское поселение «Александрово-Заводское»)*****	0,42	МПС с. Калга	0,42	120,91	Комплекс по сортировке ТКО в г. Краснокаменске	0,42	149,71	Полигон ТКО г. Краснокаменск (ООО "АТТ")	0,19	1,37	-	-	-
2028	Александрово-Заводский муниципальный округ, (бывшее сельское поселение «Бохтинское»)*****	0,08	МПС с. Калга	0,08	154,82	Комплекс по сортировке ТКО в г. Краснокаменске	0,08	149,71	Полигон ТКО г. Краснокаменск (ООО "АТТ")	0,04	1,37	-	-	-
2028	Александрово-Заводский муниципальный округ, (бывшее сельское поселение «Бутунтайское»)*****	0,06	МПС с. Калга	0,06	99,64	Комплекс по сортировке ТКО в г. Краснокаменске	0,06	149,71	Полигон ТКО г. Краснокаменск (ООО "АТТ")	0,03	1,37	-	-	-
2028	Александрово-Заводский муниципальный округ, (бывшее сельское поселение «Кузнецовское»)*****	0,03	МПС с. Калга	0,03	145,86	Комплекс по сортировке ТКО в г. Краснокаменске	0,03	149,71	Полигон ТКО г. Краснокаменск (ООО "АТТ")	0,02	1,37	-	-	-
2028	Александрово-Заводский муниципальный округ, (бывшее сельское поселение «Манкечурское»)*****	0,10	МПС с. Калга	0,10	134,90	Комплекс по сортировке ТКО в г. Краснокаменске	0,10	149,71	Полигон ТКО г. Краснокаменск (ООО "АТТ")	0,04	1,37	-	-	-
2028	Александрово-Заводский муниципальный округ, (бывшее сельское поселение «Маньковское»)*****	0,04	МПС с. Калга	0,04	127,83	Комплекс по сортировке ТКО в г. Краснокаменске	0,04	149,71	Полигон ТКО г. Краснокаменск (ООО "АТТ")	0,02	1,37	-	-	-
2028	Александрово-Заводский муниципальный округ, (бывшее сельское поселение «Николаевское»)*****	0,02	МПС с. Калга	0,02	134,94	Комплекс по сортировке ТКО в г. Краснокаменске	0,02	149,71	Полигон ТКО г. Краснокаменск (ООО "АТТ")	0,01	1,37	-	-	-
2028	Александрово-Заводский муниципальный округ, (бывшее сельское поселение «Ново-Акатуйское»)*****	0,12	МПС с. Калга	0,12	132,59	Комплекс по сортировке ТКО в г. Краснокаменске	0,12	149,71	Полигон ТКО г. Краснокаменск (ООО "АТТ")	0,05	1,37	-	-	-
2028	Александрово-Заводский муниципальный округ, (бывшее сельское поселение «Онон-Борзинское»)*****	0,05	МПС с. Калга	0,05	165,66	Комплекс по сортировке ТКО в г. Краснокаменске	0,05	149,71	Полигон ТКО г. Краснокаменск (ООО "АТТ")	0,02	1,37	-	-	-
2028	Александрово-Заводский муниципальный округ, (бывшее сельское поселение «Первомуйское»)*****	0,05	МПС с. Калга	0,05	187,26	Комплекс по сортировке ТКО в г. Краснокаменске	0,05	149,71	Полигон ТКО г. Краснокаменск (ООО "АТТ")	0,02	1,37	-	-	-
2028	Александрово-Заводский муниципальный округ, (бывшее сельское поселение «Саино-Боргинское»)*****	0,02	МПС с. Калга	0,02	64,30	Комплекс по сортировке ТКО в г. Краснокаменске	0,02	149,71	Полигон ТКО г. Краснокаменск (ООО "АТТ")	0,01	1,37	-	-	-
2028	Александрово-Заводский муниципальный округ, (бывшее сельское поселение «Читагатайское»)*****	0,04	МПС с. Калга	0,04	105,56	Комплекс по сортировке ТКО в г. Краснокаменске	0,04	149,71	Полигон ТКО г. Краснокаменск (ООО "АТТ")	0,02	1,37	-	-	-
2028	Александрово-Заводский муниципальный округ, (бывшее сельское поселение «Шарангинское»)*****	0,08	МПС с. Калга	0,08	160,87	Комплекс по сортировке ТКО в г. Краснокаменске	0,08	149,71	Полигон ТКО г. Краснокаменск (ООО "АТТ")	0,04	1,37	-	-	-
2028	Муниципальный район «Балейский район», городское поселение «Город Балей»	2,99	МПС г. Балей	2,99	61,44	Комплекс по сортировке ТКО в Чернышевском районе	2,99	166,29	Перспективный полигон ТКО в Чернышевском районе	1,80	0,00	-	-	-
2028	Муниципальный район «Балейский район», сельское поселение «Жидкинское»	0,09	МПС г. Балей	0,09	65,77	Комплекс по сортировке ТКО в Чернышевском районе	0,09	166,29	Перспективный полигон ТКО в Чернышевском районе	0,05	0,00	-	-	-
2028	Муниципальный район «Балейский район», сельское поселение «Казаковское»	0,13	МПС г. Балей	0,13	50,67	Комплекс по сортировке ТКО в Чернышевском районе	0,13	166,29	Перспективный полигон ТКО в Чернышевском районе	0,08	0,00	-	-	-
2028	Муниципальный район «Балейский район», сельское поселение «Матусовское»	0,10	МПС г. Балей	0,10	26,03	Комплекс по сортировке ТКО в Чернышевском районе	0,10	166,29	Перспективный полигон ТКО в Чернышевском районе	0,06	0,00	-	-	-
2028	Муниципальный район «Балейский район», сельское поселение «Нижнегирюнинское»	0,06	МПС г. Балей	0,06	114,59	Комплекс по сортировке ТКО в Чернышевском районе	0,06	166,29	Перспективный полигон ТКО в Чернышевском районе	0,03	0,00	-	-	-
2028	Муниципальный район «Балейский район», сельское поселение «Нижнеильдиканское»	0,15	МПС г. Балей	0,15	73,49	Комплекс по сортировке ТКО в Чернышевском районе	0,15	166,29	Перспективный полигон ТКО в Чернышевском районе	0,09	0,00	-	-	-
2028	Муниципальный район «Балейский район», сельское поселение «Нижнекокуйское»	0,09	МПС г. Балей	0,09	28,05	Комплекс по сортировке ТКО в Чернышевском районе	0,09	166,29	Перспективный полигон ТКО в Чернышевском районе	0,05	0,00	-	-	-
2028	Муниципальный район «Балейский район», сельское поселение «Подойницынское»	0,17	МПС г. Балей	0,17	52,37	Комплекс по сортировке ТКО в Чернышевском районе	0,17	166,29	Перспективный полигон ТКО в Чернышевском районе	0,10	0,00	-	-	-
2028	Муниципальный район «Балейский район», сельское поселение «Ундино-Поселье»	0,15	МПС г. Балей	0,15	59,31	Комплекс по сортировке ТКО в Чернышевском районе	0,15	166,29	Перспективный полигон ТКО в Чернышевском районе	0,09	0,00	-	-	-
2028	Муниципальный район «Балейский район», сельское поселение «Ундинское»	0,15	МПС г. Балей	0,15	40,99	Комплекс по сортировке ТКО в Чернышевском районе	0,15	166,29	Перспективный полигон ТКО в Чернышевском районе	0,09	0,00	-	-	-
2028	Муниципальный район «Борзинский район», городское поселение «Борзинское»	9,29	МПС г. Борзя	9,29	43,86	Комплекс по сортировке ТКО в г. Краснокаменске	9,29	168,53	Полигон ТКО г. Краснокаменск (ООО "АТТ")	4,18	1,37	-	-	-
2028	Муниципальный район «Борзинский район», городское поселение «Первомайское»	2,43	МПС г. Борзя	2,43	65,40	Комплекс по сортировке ТКО в г. Краснокаменске	2,43	168,53	Полигон ТКО г. Краснокаменск (ООО "АТТ")	1,09	1,37	-	-	-
2028	Муниципальный район «Борзинский район», сельское поселение «Акшарское»	0,03	МПС г. Борзя	0,03	83,20	Комплекс по сортировке ТКО в г. Краснокаменске	0,03	168,53	Полигон ТКО г. Краснокаменск (ООО "АТТ")	0,02	1,37	-	-	-
2028	Муниципальный район «Борзинский район», сельское поселение «Бидиктуйское»	0,03	МПС г. Борзя	0,03	82,44	Комплекс по сортировке ТКО в г. Краснокаменске	0,03	168,53	Полигон ТКО г. Краснокаменск (ООО "АТТ")	0,01	1,37	-	-	-
2028	Муниципальный район «Борзинский район», сельское поселение «Ключевское»	0,02	МПС г. Борзя	0,02	49,46	Комплекс по сортировке ТКО в г. Краснокаменске	0,02	168,52	Полигон ТКО г. Краснокаменск (ООО "АТТ")	0,01	1,37	-	-	-
2028	Муниципальный район «Борзинский район», сельское поселение «Кондуйское»	0,07	МПС г. Борзя	0,07	116,72	Комплекс по сортировке ТКО в г. Краснокаменске	0,07	168,52	Полигон ТКО г. Краснокаменск (ООО "АТТ")	0,03	1,37	-	-	-

Год	Муниципальное образование/часть муниципального образования	Масса образованных ТКО (тыс.тонн)*	Мусороперегрузочная станция/площадка временного накопления			Объект обработки			Объект размещения			Объект обезвреживания		
			наименование	масса поступивших отходов (тыс.тонн)*	средняя дистанция до объекта по маршрутам района (км)	наименование	масса поступивших отходов (тыс.тонн)*	средняя дистанция до объекта по маршрутам района (км)	наименование	масса поступивших отходов (тыс.тонн)*	средняя дистанция до объекта по маршрутам района (км)	наименование	масса поступивших отходов (тыс.тонн)*	средняя дистанция до объекта по маршрутам района (км)
2028	Муниципальный район «Борзинский район», сельское поселение «Курунзулайское»	0,04	МПС г. Борзя	0,04	118,76	Комплекс по сортировке ТКО в г. Краснокаменске	0,04	168,52	Полигон ТКО г. Краснокаменск (ООО "АТТ")	0,02	1,37	-	-	-
2028	Муниципальный район «Борзинский район», сельское поселение «Новоборзинское»	0,04	МПС г. Борзя	0,04	14,73	Комплекс по сортировке ТКО в г. Краснокаменске	0,04	168,53	Полигон ТКО г. Краснокаменск (ООО "АТТ")	0,02	1,37	-	-	-
2028	Муниципальный район «Борзинский район», сельское поселение «Переднебыркинское»	0,07	МПС г. Борзя	0,07	75,95	Комплекс по сортировке ТКО в г. Краснокаменске	0,07	168,53	Полигон ТКО г. Краснокаменск (ООО "АТТ")	0,03	1,37	-	-	-
2028	Муниципальный район «Борзинский район», сельское поселение «Приозёрное»	0,04	МПС г. Борзя	0,04	90,04	Комплекс по сортировке ТКО в г. Краснокаменске	0,04	168,53	Полигон ТКО г. Краснокаменск (ООО "АТТ")	0,02	1,37	-	-	-
2028	Муниципальный район «Борзинский район», сельское поселение «Соловьёвское»	0,08	МПС г. Борзя	0,08	106,32	Комплекс по сортировке ТКО в г. Краснокаменске	0,08	168,53	Полигон ТКО г. Краснокаменск (ООО "АТТ")	0,04	1,37	-	-	-
2028	Муниципальный район «Борзинский район», сельское поселение «Усть-Озёрское»	0,05	МПС г. Борзя	0,05	75,30	Комплекс по сортировке ТКО в г. Краснокаменске	0,05	168,53	Полигон ТКО г. Краснокаменск (ООО "АТТ")	0,02	1,37	-	-	-
2028	Муниципальный район «Борзинский район», сельское поселение «Хада-Будакское»	0,07	МПС г. Борзя	0,07	48,82	Комплекс по сортировке ТКО в г. Краснокаменске	0,07	168,53	Полигон ТКО г. Краснокаменск (ООО "АТТ")	0,03	1,37	-	-	-
2028	Муниципальный район «Борзинский район», сельское поселение «Дагал-Олуйское»	0,09	МПС г. Борзя	0,09	78,29	Комплекс по сортировке ТКО в г. Краснокаменске	0,09	168,53	Полигон ТКО г. Краснокаменск (ООО "АТТ")	0,04	1,37	-	-	-
2028	Муниципальный район «Борзинский район», сельское поселение «Чиндантское»	0,09	МПС г. Борзя	0,09	39,39	Комплекс по сортировке ТКО в г. Краснокаменске	0,09	168,53	Полигон ТКО г. Краснокаменск (ООО "АТТ")	0,04	1,37	-	-	-
2028	Муниципальный район «Борзинский район», сельское поселение «Шопоктуйское»	0,03	МПС г. Борзя	0,03	93,56	Комплекс по сортировке ТКО в г. Краснокаменске	0,03	168,53	Полигон ТКО г. Краснокаменск (ООО "АТТ")	0,02	1,37	-	-	-
2028	Муниципальный район «Борзинский район», сельское поселение «Южное»	0,07	МПС г. Борзя	0,07	13,93	Комплекс по сортировке ТКО в г. Краснокаменске	0,07	168,53	Полигон ТКО г. Краснокаменск (ООО "АТТ")	0,03	1,37	-	-	-
2028	Муниципальный район «Газимуро-Заводский район», сельское поселение «Батакинское»	0,12	МПС с. Газимурский Завод	0,12	82,39	Комплекс по сортировке ТКО в Чернышевском районе	0,12	303,82	Перспективный полигон ТКО в Чернышевском районе	0,07	0,00	-	-	-
2028	Муниципальный район «Газимуро-Заводский район», сельское поселение «Бурукинское»	0,08	МПС с. Газимурский Завод	0,08	42,86	Комплекс по сортировке ТКО в Чернышевском районе	0,08	303,81	Перспективный полигон ТКО в Чернышевском районе	0,05	0,00	-	-	-
2028	Муниципальный район «Газимуро-Заводский район», сельское поселение «Газимуро-Заводское»	0,87	МПС с. Газимурский Завод	0,87	46,57	Комплекс по сортировке ТКО в Чернышевском районе	0,87	303,81	Перспективный полигон ТКО в Чернышевском районе	0,52	0,00	-	-	-
2028	Муниципальный район «Газимуро-Заводский район», сельское поселение «Пионирское»	0,38	МПС с. Газимурский Завод	0,38	32,76	Комплекс по сортировке ТКО в Чернышевском районе	0,38	303,81	Перспективный полигон ТКО в Чернышевском районе	0,23	0,00	-	-	-
2028	Муниципальный район «Газимуро-Заводский район», сельское поселение «Солонечное»	0,11	МПС с. Газимурский Завод	0,11	56,53	Комплекс по сортировке ТКО в Чернышевском районе	0,11	303,81	Перспективный полигон ТКО в Чернышевском районе	0,07	0,00	-	-	-
2028	Муниципальный район «Газимуро-Заводский район», сельское поселение «Трубачевское»	0,09	МПС с. Газимурский Завод	0,09	35,22	Комплекс по сортировке ТКО в Чернышевском районе	0,09	303,81	Перспективный полигон ТКО в Чернышевском районе	0,05	0,00	-	-	-
2028	Муниципальный район «Газимуро-Заводский район», сельское поселение «Ушмунское»	0,09	МПС с. Газимурский Завод	0,09	13,79	Комплекс по сортировке ТКО в Чернышевском районе	0,09	303,81	Перспективный полигон ТКО в Чернышевском районе	0,06	0,00	-	-	-
2028	Муниципальный район «Город Краснокаменск и Краснокаменский район», городское поселение «Город Краснокаменск»	12,07	-	-	-	Комплекс по сортировке ТКО в г. Краснокаменске	12,07	21,82	Полигон ТКО г. Краснокаменск (ООО "АТТ")	5,43	1,37	-	-	-
2028	Муниципальный район «Город Краснокаменск и Краснокаменский район», сельское поселение «Богдановское»	0,06	-	-	-	Комплекс по сортировке ТКО в г. Краснокаменске	0,06	87,74	Полигон ТКО г. Краснокаменск (ООО "АТТ")	0,03	1,37	-	-	-
2028	Муниципальный район «Город Краснокаменск и Краснокаменский район», сельское поселение «Кайластуйское»	0,08	-	-	-	Комплекс по сортировке ТКО в г. Краснокаменске	0,08	58,00	Полигон ТКО г. Краснокаменск (ООО "АТТ")	0,04	1,37	-	-	-
2028	Муниципальный район «Город Краснокаменск и Краснокаменский район», сельское поселение «Капцегайтуйское»	0,05	-	-	-	Комплекс по сортировке ТКО в г. Краснокаменске	0,05	75,39	Полигон ТКО г. Краснокаменск (ООО "АТТ")	0,02	1,37	-	-	-
2028	Муниципальный район «Город Краснокаменск и Краснокаменский район», сельское поселение «Ковылинское»	0,14	-	-	-	Комплекс по сортировке ТКО в г. Краснокаменске	0,14	77,29	Полигон ТКО г. Краснокаменск (ООО "АТТ")	0,06	1,37	-	-	-
2028	Муниципальный район «Город Краснокаменск и Краснокаменский район», сельское поселение «Маргуцекское»	0,17	-	-	-	Комплекс по сортировке ТКО в г. Краснокаменске	0,17	54,33	Полигон ТКО г. Краснокаменск (ООО "АТТ")	0,08	1,37	-	-	-
2028	Муниципальный район «Город Краснокаменск и Краснокаменский район», сельское поселение «Соктуй-Милоданское»	0,06	-	-	-	Комплекс по сортировке ТКО в г. Краснокаменске	0,06	13,96	Полигон ТКО г. Краснокаменск (ООО "АТТ")	0,03	1,37	-	-	-
2028	Муниципальный район «Город Краснокаменск и Краснокаменский район», сельское поселение «Среднеаргунское»	0,05	-	-	-	Комплекс по сортировке ТКО в г. Краснокаменске	0,05	93,18	Полигон ТКО г. Краснокаменск (ООО "АТТ")	0,02	1,37	-	-	-
2028	Муниципальный район «Город Краснокаменск и Краснокаменский район», сельское поселение «Целинное»	0,27	-	-	-	Комплекс по сортировке ТКО в г. Краснокаменске	0,27	32,61	Полигон ТКО г. Краснокаменск (ООО "АТТ")	0,12	1,37	-	-	-
2028	Муниципальный район «Город Краснокаменск и Краснокаменский район», сельское поселение «Юбилейное»	0,12	-	-	-	Комплекс по сортировке ТКО в г. Краснокаменске	0,12	75,75	Полигон ТКО г. Краснокаменск (ООО "АТТ")	0,05	1,37	-	-	-

Год	Муниципальное образование/часть муниципального образования	Масса образованных ТКО (тыс.тонн)*	Мусороперегрузочная станция/площадка временного накопления			Объект обработки			Объект размещения			Объект обезвреживания		
			наименование	масса поступивших отходов (тыс.тонн)*	средняя дистанция до объекта по маршрутам района (км)	наименование	масса поступивших отходов (тыс.тонн)*	средняя дистанция до объекта по маршрутам района (км)	наименование	масса поступивших отходов (тыс.тонн)*	средняя дистанция до объекта по маршрутам района (км)	наименование	масса поступивших отходов (тыс.тонн)*	средняя дистанция до объекта по маршрутам района (км)
2028	Муниципальный район «Дульдургинский район», сельское поселение «Алханай»	0,21	МПС пгт. Агинское	0,21	125,14	Комплекс по сортировке ТКО в Улётовском районе	0,21	273,45	Перспективный полигон ТКО в Улётовском районе	0,10	0,00	-	-	-
2028	Муниципальный район «Дульдургинский район», сельское поселение «Ара-Илга»	0,07	МПС пгт. Агинское	0,07	149,40	Комплекс по сортировке ТКО в Улётовском районе	0,07	273,45	Перспективный полигон ТКО в Улётовском районе	0,03	0,00	-	-	-
2028	Муниципальный район «Дульдургинский район», сельское поселение «Бальзино»	0,19	МПС пгт. Агинское	0,19	119,07	Комплекс по сортировке ТКО в Улётовском районе	0,19	273,45	Перспективный полигон ТКО в Улётовском районе	0,09	0,00	-	-	-
2028	Муниципальный район «Дульдургинский район», сельское поселение «Дульдурга»	1,23	МПС пгт. Агинское	1,23	116,74	Комплекс по сортировке ТКО в Улётовском районе	1,23	273,45	Перспективный полигон ТКО в Улётовском районе	0,55	0,00	-	-	-
2028	Муниципальный район «Дульдургинский район», сельское поселение «Зуткулей»	0,21	МПС пгт. Агинское	0,21	80,68	Комплекс по сортировке ТКО в Улётовском районе	0,21	273,45	Перспективный полигон ТКО в Улётовском районе	0,10	0,00	-	-	-
2028	Муниципальный район «Дульдургинский район», сельское поселение «Илга»	0,05	МПС пгт. Агинское	0,05	112,97	Комплекс по сортировке ТКО в Улётовском районе	0,05	273,45	Перспективный полигон ТКО в Улётовском районе	0,02	0,00	-	-	-
2028	Муниципальный район «Дульдургинский район», сельское поселение «Таптаний»	0,12	МПС пгт. Агинское	0,12	73,63	Комплекс по сортировке ТКО в Улётовском районе	0,12	273,45	Перспективный полигон ТКО в Улётовском районе	0,05	0,00	-	-	-
2028	Муниципальный район «Дульдургинский район», сельское поселение «Токчин»	0,16	МПС пгт. Агинское	0,16	119,74	Комплекс по сортировке ТКО в Улётовском районе	0,16	273,45	Перспективный полигон ТКО в Улётовском районе	0,07	0,00	-	-	-
2028	Муниципальный район «Дульдургинский район», сельское поселение «Узон»	0,15	МПС пгт. Агинское	0,15	105,69	Комплекс по сортировке ТКО в Улётовском районе	0,15	273,45	Перспективный полигон ТКО в Улётовском районе	0,07	0,00	-	-	-
2028	Муниципальный район «Дульдургинский район», сельское поселение «Чиндалей»	0,14	МПС пгт. Агинское	0,14	98,38	Комплекс по сортировке ТКО в Улётовском районе	0,14	273,45	Перспективный полигон ТКО в Улётовском районе	0,06	0,00	-	-	-
2028	Муниципальный район «Забайкальский район», городское поселение «Забайкальское»	5,01	-	-	-	Комплекс по сортировке ТКО в г. Краснокаменске	5,01	111,79	Полигон ТКО г. Краснокаменск (ООО "АТТ")	2,25	1,37	-	-	-
2028	Муниципальный район «Забайкальский район», сельское поселение «Абагайтуйское»	0,06	-	-	-	Комплекс по сортировке ТКО в г. Краснокаменске	0,06	129,42	Полигон ТКО г. Краснокаменск (ООО "АТТ")	0,03	1,37	-	-	-
2028	Муниципальный район «Забайкальский район», сельское поселение «Билитуйское»	0,31	-	-	-	Комплекс по сортировке ТКО в г. Краснокаменске	0,31	97,32	Полигон ТКО г. Краснокаменск (ООО "АТТ")	0,14	1,37	-	-	-
2028	Муниципальный район «Забайкальский район», сельское поселение «Даурское»	1,27	-	-	-	Комплекс по сортировке ТКО в г. Краснокаменске	1,27	126,39	Полигон ТКО г. Краснокаменск (ООО "АТТ")	0,57	1,37	-	-	-
2028	Муниципальный район «Забайкальский район», сельское поселение «Красновеликанское»	0,07	-	-	-	Комплекс по сортировке ТКО в г. Краснокаменске	0,07	129,66	Полигон ТКО г. Краснокаменск (ООО "АТТ")	0,03	1,37	-	-	-
2028	Муниципальный район «Забайкальский район», сельское поселение «Рудник-Абагайтуйское»	0,03	-	-	-	Комплекс по сортировке ТКО в г. Краснокаменске	0,03	63,92	Полигон ТКО г. Краснокаменск (ООО "АТТ")	0,01	1,37	-	-	-
2028	Муниципальный район «Забайкальский район», сельское поселение «Степовое»	0,06	-	-	-	Комплекс по сортировке ТКО в г. Краснокаменске	0,06	42,28	Полигон ТКО г. Краснокаменск (ООО "АТТ")	0,03	1,37	-	-	-
2028	Муниципальный район «Забайкальский район», сельское поселение «Черно-Озёрское»	0,13	-	-	-	Комплекс по сортировке ТКО в г. Краснокаменске	0,13	144,20	Полигон ТКО г. Краснокаменск (ООО "АТТ")	0,06	1,37	-	-	-
2028	Муниципальный район «Калганский район», сельское поселение «Бурулское»	0,08	МПС с. Калга	0,08	55,52	Комплекс по сортировке ТКО в г. Краснокаменске	0,08	149,71	Полигон ТКО г. Краснокаменск (ООО "АТТ")	0,04	1,37	-	-	-
2028	Муниципальный район «Калганский район», сельское поселение «Верхне-Калгуканское»	0,04	МПС с. Калга	0,04	35,73	Комплекс по сортировке ТКО в г. Краснокаменске	0,04	149,71	Полигон ТКО г. Краснокаменск (ООО "АТТ")	0,02	1,37	-	-	-
2028	Муниципальный район «Калганский район», сельское поселение «Донское»	0,09	МПС с. Калга	0,09	32,27	Комплекс по сортировке ТКО в г. Краснокаменске	0,09	149,71	Полигон ТКО г. Краснокаменск (ООО "АТТ")	0,04	1,37	-	-	-
2028	Муниципальный район «Калганский район», сельское поселение «Каданское»	0,20	МПС с. Калга	0,20	32,20	Комплекс по сортировке ТКО в г. Краснокаменске	0,20	149,71	Полигон ТКО г. Краснокаменск (ООО "АТТ")	0,09	1,37	-	-	-
2028	Муниципальный район «Калганский район», сельское поселение «Калганское»	0,58	МПС с. Калга	0,58	24,71	Комплекс по сортировке ТКО в г. Краснокаменске	0,58	149,71	Полигон ТКО г. Краснокаменск (ООО "АТТ")	0,26	1,37	-	-	-
2028	Муниципальный район «Калганский район», сельское поселение «Козловское»	0,03	МПС с. Калга	0,03	43,66	Комплекс по сортировке ТКО в г. Краснокаменске	0,03	149,71	Полигон ТКО г. Краснокаменск (ООО "АТТ")	0,01	1,37	-	-	-
2028	Муниципальный район «Калганский район», сельское поселение «Нижне-Калгуканское»	0,09	МПС с. Калга	0,09	26,05	Комплекс по сортировке ТКО в г. Краснокаменске	0,09	149,71	Полигон ТКО г. Краснокаменск (ООО "АТТ")	0,04	1,37	-	-	-
2028	Муниципальный район «Калганский район», сельское поселение «Средне-Борзинское»	0,06	МПС с. Калга	0,06	45,86	Комплекс по сортировке ТКО в г. Краснокаменске	0,06	149,71	Полигон ТКО г. Краснокаменск (ООО "АТТ")	0,03	1,37	-	-	-
2028	Муниципальный район «Калганский район», сельское поселение «Чинитуйское»	0,05	МПС с. Калга	0,05	22,60	Комплекс по сортировке ТКО в г. Краснокаменске	0,05	149,71	Полигон ТКО г. Краснокаменск (ООО "АТТ")	0,02	1,37	-	-	-
2028	Муниципальный район «Калганский район», сельское поселение «Чупровское»	0,06	МПС с. Калга	0,06	10,46	Комплекс по сортировке ТКО в г. Краснокаменске	0,06	149,71	Полигон ТКО г. Краснокаменск (ООО "АТТ")	0,03	1,37	-	-	-
2028	Муниципальный район «Калганский район», сельское поселение «Шивинское»	0,02	МПС с. Калга	0,02	28,41	Комплекс по сортировке ТКО в г. Краснокаменске	0,02	149,71	Полигон ТКО г. Краснокаменск (ООО "АТТ")	0,01	1,37	-	-	-
2028	Муниципальный район «Карымский район», городское поселение «Дарасунское»	1,60	МПС пгт. Карымское	1,60	70,23	Комплекс по сортировке ТКО в Улётовском районе	1,60	211,23	Перспективный полигон ТКО в Улётовском районе	0,72	0,00	-	-	-
2028	Муниципальный район «Карымский район», городское поселение «Карымское»	3,45	МПС пгт. Карымское	3,45	32,35	Комплекс по сортировке ТКО в Улётовском районе	3,45	211,23	Перспективный полигон ТКО в Улётовском районе	1,55	0,00	-	-	-
2028	Муниципальный район «Карымский район», городское поселение «Курорт-Дарасунское»	0,58	МПС пгт. Карымское	0,58	103,62	Комплекс по сортировке ТКО в Улётовском районе	0,58	211,23	Перспективный полигон ТКО в Улётовском районе	0,26	0,00	-	-	-
2028	Муниципальный район «Карымский район», сельское поселение «Адриановское»	0,19	МПС пгт. Карымское	0,19	37,17	Комплекс по сортировке ТКО в Улётовском районе	0,19	211,23	Перспективный полигон ТКО в Улётовском районе	0,09	0,00	-	-	-

Год	Муниципальное образование/часть муниципального образования	Масса образованных ТКО (тыс тонн)*	Мусороперегрузочная станция/площадка временного накопления			Объект обработки			Объект размещения			Объект обезвреживания		
			наименование	масса поступивших отходов (тыс.тонн)*	средняя дистанция до объекта по маршрутам района (км)	наименование	масса поступивших отходов (тыс.тонн)*	средняя дистанция до объекта по маршрутам района (км)	наименование	масса поступивших отходов (тыс.тонн)*	средняя дистанция до объекта по маршрутам района (км)	наименование	масса поступивших отходов (тыс.тонн)*	средняя дистанция до объекта по маршрутам района (км)
2028	Муниципальный район «Карымский район», сельское поселение «Большетуринское»	0,32	МПС пгт. Карымское	0,32	31,36	Комплекс по сортировке ТКО в Улётовском районе	0,32	211,23	Перспективный полигон ТКО в Улётовском районе	0,14	0,00	-	-	-
2028	Муниципальный район «Карымский район», сельское поселение «Жимбиринское»	0,07	МПС пгт. Карымское	0,07	46,87	Комплекс по сортировке ТКО в Улётовском районе	0,07	211,23	Перспективный полигон ТКО в Улётовском районе	0,03	0,00	-	-	-
2028	Муниципальный район «Карымский район», сельское поселение «Кадахтинское»	0,21	МПС пгт. Карымское	0,21	13,89	Комплекс по сортировке ТКО в Улётовском районе	0,21	211,23	Перспективный полигон ТКО в Улётовском районе	0,09	0,00	-	-	-
2028	Муниципальный район «Карымский район», сельское поселение «Кайдаловское»	0,14	МПС пгт. Карымское	0,14	36,19	Комплекс по сортировке ТКО в Улётовском районе	0,14	211,23	Перспективный полигон ТКО в Улётовском районе	0,06	0,00	-	-	-
2028	Муниципальный район «Карымский район», сельское поселение «Манкинское»	0,11	МПС пгт. Карымское	0,11	25,78	Комплекс по сортировке ТКО в Улётовском районе	0,11	211,23	Перспективный полигон ТКО в Улётовском районе	0,05	0,00	-	-	-
2028	Муниципальный район «Карымский район», сельское поселение «Нарын-Талачинское»	0,14	МПС пгт. Карымское	0,14	68,69	Комплекс по сортировке ТКО в Улётовском районе	0,14	211,23	Перспективный полигон ТКО в Улётовском районе	0,06	0,00	-	-	-
2028	Муниципальный район «Карымский район», сельское поселение «Поводоровинское»	0,06	МПС пгт. Карымское	0,06	45,92	Комплекс по сортировке ТКО в Улётовском районе	0,06	211,23	Перспективный полигон ТКО в Улётовском районе	0,03	0,00	-	-	-
2028	Муниципальный район «Карымский район», сельское поселение «Тырхетуйское»	0,42	МПС пгт. Карымское	0,42	58,53	Комплекс по сортировке ТКО в Улётовском районе	0,42	211,23	Перспективный полигон ТКО в Улётовском районе	0,19	0,00	-	-	-
2028	Муниципальный район «Карымский район», сельское поселение «Урульгинское»	0,57	МПС пгт. Карымское	0,57	45,04	Комплекс по сортировке ТКО в Улётовском районе	0,57	211,23	Перспективный полигон ТКО в Улётовском районе	0,26	0,00	-	-	-
2028	Муниципальный район «Красночикойский район», сельское поселение «Альбитуйское»	0,07	МПС с. Красный Чикой	0,07	57,47	Комплекс по сортировке ТКО в Петровск-Забайкальском районе	0,07	139,77	Перспективный полигон ТКО в Петровск-Забайкальском районе	0,06	0,01	-	-	-
2028	Муниципальный район «Красночикойский район», сельское поселение «Архангельское»	0,09	МПС с. Красный Чикой	0,09	19,79	Комплекс по сортировке ТКО в Петровск-Забайкальском районе	0,09	139,77	Перспективный полигон ТКО в Петровск-Забайкальском районе	0,08	0,01	-	-	-
2028	Муниципальный район «Красночикойский район», сельское поселение «Байкорское»	0,15	МПС с. Красный Чикой	0,15	23,69	Комплекс по сортировке ТКО в Петровск-Забайкальском районе	0,15	139,77	Перспективный полигон ТКО в Петровск-Забайкальском районе	0,13	0,01	-	-	-
2028	Муниципальный район «Красночикойский район», сельское поселение «Верхнещергольджинское»	0,08	МПС с. Красный Чикой	0,08	45,27	Комплекс по сортировке ТКО в Петровск-Забайкальском районе	0,08	139,77	Перспективный полигон ТКО в Петровск-Забайкальском районе	0,07	0,01	-	-	-
2028	Муниципальный район «Красночикойский район», сельское поселение «Жидойское»	0,14	МПС с. Красный Чикой	0,14	96,78	Комплекс по сортировке ТКО в Петровск-Забайкальском районе	0,14	139,77	Перспективный полигон ТКО в Петровск-Забайкальском районе	0,12	0,01	-	-	-
2028	Муниципальный район «Красночикойский район», сельское поселение «Захаровское»	0,19	МПС с. Красный Чикой	0,19	72,34	Комплекс по сортировке ТКО в Петровск-Забайкальском районе	0,19	139,77	Перспективный полигон ТКО в Петровск-Забайкальском районе	0,17	0,01	-	-	-
2028	Муниципальный район «Красночикойский район», сельское поселение «Конкинское»	0,03	МПС с. Красный Чикой	0,03	108,48	Комплекс по сортировке ТКО в Петровск-Забайкальском районе	0,03	139,76	Перспективный полигон ТКО в Петровск-Забайкальском районе	0,03	0,01	-	-	-
2028	Муниципальный район «Красночикойский район», сельское поселение «Корогонское»	0,26	МПС с. Красный Чикой	0,26	41,31	Комплекс по сортировке ТКО в Петровск-Забайкальском районе	0,26	139,77	Перспективный полигон ТКО в Петровск-Забайкальском районе	0,23	0,01	-	-	-
2028	Муниципальный район «Красночикойский район», сельское поселение «Красночикойское»	1,65	МПС с. Красный Чикой	1,65	30,48	Комплекс по сортировке ТКО в Петровск-Забайкальском районе	1,65	139,77	Перспективный полигон ТКО в Петровск-Забайкальском районе	1,48	0,01	-	-	-
2028	Муниципальный район «Красночикойский район», сельское поселение «Малоархангельское»	0,17	МПС с. Красный Чикой	0,17	18,82	Комплекс по сортировке ТКО в Петровск-Забайкальском районе	0,17	139,77	Перспективный полигон ТКО в Петровск-Забайкальском районе	0,16	0,01	-	-	-
2028	Муниципальный район «Красночикойский район», сельское поселение «Урлукское»	0,21	МПС с. Красный Чикой	0,21	100,05	Комплекс по сортировке ТКО в Петровск-Забайкальском районе	0,21	139,77	Перспективный полигон ТКО в Петровск-Забайкальском районе	0,19	0,01	-	-	-
2028	Муниципальный район «Красночикойский район», сельское поселение «Черемховское»	0,18	МПС с. Красный Чикой	0,18	133,85	Комплекс по сортировке ТКО в Петровск-Забайкальском районе	0,18	139,77	Перспективный полигон ТКО в Петровск-Забайкальском районе	0,16	0,01	-	-	-
2028	Муниципальный район «Красночикойский район», сельское поселение «Пимбиликское»	0,08	МПС с. Красный Чикой	0,08	74,24	Комплекс по сортировке ТКО в Петровск-Забайкальском районе	0,08	139,77	Перспективный полигон ТКО в Петровск-Забайкальском районе	0,08	0,01	-	-	-
2028	Муниципальный район «Кыринский район», сельское поселение «Алтанское»	0,10	МПС с. Акша	0,10	201,80	Комплекс по сортировке ТКО в Улётовском районе	0,10	377,19	Перспективный полигон ТКО в Улётовском районе	0,05	0,00	-	-	-
2028	Муниципальный район «Кыринский район», сельское поселение «Билютуйское»	0,12	МПС с. Акша	0,12	194,26	Комплекс по сортировке ТКО в Улётовском районе	0,12	377,19	Перспективный полигон ТКО в Улётовском районе	0,05	0,00	-	-	-
2028	Муниципальный район «Кыринский район», сельское поселение «Верхне-Ульхунское»	0,14	МПС с. Акша	0,14	121,76	Комплекс по сортировке ТКО в Улётовском районе	0,14	377,19	Перспективный полигон ТКО в Улётовском районе	0,06	0,00	-	-	-
2028	Муниципальный район «Кыринский район», сельское поселение «Ганацское»	0,04	МПС с. Акша	0,04	139,27	Комплекс по сортировке ТКО в Улётовском районе	0,04	377,19	Перспективный полигон ТКО в Улётовском районе	0,02	0,00	-	-	-
2028	Муниципальный район «Кыринский район», сельское поселение «Кыринское»	0,80	МПС с. Акша	0,80	168,99	Комплекс по сортировке ТКО в Улётовском районе	0,80	377,20	Перспективный полигон ТКО в Улётовском районе	0,36	0,00	-	-	-
2028	Муниципальный район «Кыринский район», сельское поселение «Любавинское»	0,13	МПС с. Акша	0,13	148,36	Комплекс по сортировке ТКО в Улётовском районе	0,13	377,20	Перспективный полигон ТКО в Улётовском районе	0,06	0,00	-	-	-
2028	Муниципальный район «Кыринский район», сельское поселение «Мацутское»	0,44	МПС с. Акша	0,44	98,04	Комплекс по сортировке ТКО в Улётовском районе	0,44	377,20	Перспективный полигон ТКО в Улётовском районе	0,20	0,00	-	-	-
2028	Муниципальный район «Кыринский район», сельское поселение «Михайло-Павловское»	0,06	МПС с. Акша	0,06	159,22	Комплекс по сортировке ТКО в Улётовском районе	0,06	377,19	Перспективный полигон ТКО в Улётовском районе	0,03	0,00	-	-	-
2028	Муниципальный район «Кыринский район», сельское поселение «Мордойское»	0,06	МПС с. Акша	0,06	146,04	Комплекс по сортировке ТКО в Улётовском районе	0,06	377,20	Перспективный полигон ТКО в Улётовском районе	0,03	0,00	-	-	-
2028	Муниципальный район «Кыринский район», сельское поселение «Тарбальджейское»	0,05	МПС с. Акша	0,05	102,93	Комплекс по сортировке ТКО в Улётовском районе	0,05	377,19	Перспективный полигон ТКО в Улётовском районе	0,02	0,00	-	-	-
2028	Муниципальный район «Кыринский район», сельское поселение «Ульхун-Партионское»	0,10	МПС с. Акша	0,10	70,56	Комплекс по сортировке ТКО в Улётовском районе	0,10	377,19	Перспективный полигон ТКО в Улётовском районе	0,04	0,00	-	-	-

Год	Муниципальное образование/часть муниципального образования	Масса образованных ТКО (тыс.тонн)*	Мусороперегрузочная станция/площадка временного накопления			Объект обработки			Объект размещения			Объект обезвреживания		
			наименование	масса поступивших отходов (тыс.тонн)*	средняя дистанция до объекта по маршрутам района (км)	наименование	масса поступивших отходов (тыс.тонн)*	средняя дистанция до объекта по маршрутам района (км)	наименование	масса поступивших отходов (тыс.тонн)*	средняя дистанция до объекта по маршрутам района (км)	наименование	масса поступивших отходов (тыс.тонн)*	средняя дистанция до объекта по маршрутам района (км)
2028	Муниципальный район «Кыринский район», сельское поселение «Ханчерагинское»	0,12	МПС с. Акша	0,12	124,54	Комплекс по сортировке ТКО в Улётовском районе	0,12	377,19	Перспективный полигон ТКО в Улётовском районе	0,06	0,00	-	-	-
2028	Муниципальный район «Кыринский район», сельское поселение «Шумилинское»	0,03	МПС с. Акша	0,03	233,24	Комплекс по сортировке ТКО в Улётовском районе	0,03	377,19	Перспективный полигон ТКО в Улётовском районе	0,01	0,00	-	-	-
2028	Муниципальный район «Могойтуйский район», городское поселение «Могойтуй»	2,18	МПС пгт. Агинское	2,18	75,70	Комплекс по сортировке ТКО в Улётовском районе	2,18	273,45	Перспективный полигон ТКО в Улётовском районе	0,98	0,00	-	-	-
2028	Муниципальный район «Могойтуйский район», сельское поселение «Ага-Хангил»	0,15	МПС пгт. Агинское	0,15	28,14	Комплекс по сортировке ТКО в Улётовском районе	0,15	273,45	Перспективный полигон ТКО в Улётовском районе	0,07	0,00	-	-	-
2028	Муниципальный район «Могойтуйский район», сельское поселение «Боржигантай»	0,18	МПС пгт. Агинское	0,18	129,10	Комплекс по сортировке ТКО в Улётовском районе	0,18	273,45	Перспективный полигон ТКО в Улётовском районе	0,08	0,00	-	-	-
2028	Муниципальный район «Могойтуйский район», сельское поселение «Догой»	0,17	МПС пгт. Агинское	0,17	76,24	Комплекс по сортировке ТКО в Улётовском районе	0,17	273,45	Перспективный полигон ТКО в Улётовском районе	0,08	0,00	-	-	-
2028	Муниципальный район «Могойтуйский район», сельское поселение «Зугалай»	0,18	МПС пгт. Агинское	0,18	67,17	Комплекс по сортировке ТКО в Улётовском районе	0,18	273,45	Перспективный полигон ТКО в Улётовском районе	0,08	0,00	-	-	-
2028	Муниципальный район «Могойтуйский район», сельское поселение «Кусота»	0,16	МПС пгт. Агинское	0,16	132,94	Комплекс по сортировке ТКО в Улётовском районе	0,16	273,45	Перспективный полигон ТКО в Улётовском районе	0,07	0,00	-	-	-
2028	Муниципальный район «Могойтуйский район», сельское поселение «Нуринск»	0,11	МПС пгт. Агинское	0,11	114,84	Комплекс по сортировке ТКО в Улётовском районе	0,11	273,45	Перспективный полигон ТКО в Улётовском районе	0,05	0,00	-	-	-
2028	Муниципальный район «Могойтуйский район», сельское поселение «Ортуй»	0,15	МПС пгт. Агинское	0,15	121,79	Комплекс по сортировке ТКО в Улётовском районе	0,15	273,45	Перспективный полигон ТКО в Улётовском районе	0,07	0,00	-	-	-
2028	Муниципальный район «Могойтуйский район», сельское поселение «Усть-Парин»	0,07	МПС пгт. Агинское	0,07	97,37	Комплекс по сортировке ТКО в Улётовском районе	0,07	273,45	Перспективный полигон ТКО в Улётовском районе	0,03	0,00	-	-	-
2028	Муниципальный район «Могойтуйский район», сельское поселение «Унарбай»	0,17	МПС пгт. Агинское	0,17	94,09	Комплекс по сортировке ТКО в Улётовском районе	0,17	273,45	Перспективный полигон ТКО в Улётовском районе	0,08	0,00	-	-	-
2028	Муниципальный район «Могойтуйский район», сельское поселение «Хара-Шибирь»	0,22	МПС пгт. Агинское	0,22	80,84	Комплекс по сортировке ТКО в Улётовском районе	0,22	273,45	Перспективный полигон ТКО в Улётовском районе	0,10	0,00	-	-	-
2028	Муниципальный район «Могойтуйский район», сельское поселение «Хила»	0,30	МПС пгт. Агинское	0,30	120,38	Комплекс по сортировке ТКО в Улётовском районе	0,30	273,45	Перспективный полигон ТКО в Улётовском районе	0,13	0,00	-	-	-
2028	Муниципальный район «Могойтуйский район», сельское поселение «Цаган-Ола»	0,16	МПС пгт. Агинское	0,16	86,82	Комплекс по сортировке ТКО в Улётовском районе	0,16	273,45	Перспективный полигон ТКО в Улётовском районе	0,07	0,00	-	-	-
2028	Муниципальный район «Могойтуйский район», сельское поселение «Цаган-Челутай»	0,31	МПС пгт. Агинское	0,31	105,19	Комплекс по сортировке ТКО в Улётовском районе	0,31	273,45	Перспективный полигон ТКО в Улётовском районе	0,14	0,00	-	-	-
2028	Муниципальный район «Могойтуйский район», сельское поселение «Цугол»	0,21	МПС пгт. Агинское	0,21	110,28	Комплекс по сортировке ТКО в Улётовском районе	0,21	273,45	Перспективный полигон ТКО в Улётовском районе	0,09	0,00	-	-	-
2028	Муниципальный район «Могочинский район», городское поселение «Амазарское»	0,85	МПС г. Могоча	0,85	183,98	Комплекс по сортировке ТКО в Чернышевском районе	0,85	288,04	Перспективный полигон ТКО в Чернышевском районе	0,51	0,00	-	-	-
2028	Муниципальный район «Могочинский район», городское поселение «Давендинское»	0,26	МПС г. Могоча	0,26	62,26	Комплекс по сортировке ТКО в Чернышевском районе	0,26	288,04	Перспективный полигон ТКО в Чернышевском районе	0,16	0,00	-	-	-
2028	Муниципальный район «Могочинский район», городское поселение «Ключевское»	0,28	МПС г. Могоча	0,28	41,52	Комплекс по сортировке ТКО в Чернышевском районе	0,28	288,04	Перспективный полигон ТКО в Чернышевском районе	0,17	0,00	-	-	-
2028	Муниципальный район «Могочинский район», городское поселение «Кенькевское»	0,50	МПС г. Могоча	0,50	194,60	Комплекс по сортировке ТКО в Чернышевском районе	0,50	288,04	Перспективный полигон ТКО в Чернышевском районе	0,30	0,00	-	-	-
2028	Муниципальный район «Могочинский район», городское поселение «Могочинское»	5,99	МПС г. Могоча	5,99	74,30	Комплекс по сортировке ТКО в Чернышевском районе	5,99	288,04	Перспективный полигон ТКО в Чернышевском районе	3,59	0,00	-	-	-
2028	Муниципальный район «Могочинский район», сельское поселение «Сбегинское»	0,36	МПС г. Могоча	0,36	148,35	Комплекс по сортировке ТКО в Чернышевском районе	0,36	288,04	Перспективный полигон ТКО в Чернышевском районе	0,21	0,00	-	-	-
2028	Муниципальный район «Могочинский район», сельское поселение «Семиозёрнинское»	0,28	МПС г. Могоча	0,28	64,10	Комплекс по сортировке ТКО в Чернышевском районе	0,28	288,04	Перспективный полигон ТКО в Чернышевском районе	0,17	0,00	-	-	-
2028	Муниципальный район «Нерчинский район», городское поселение «Нерчинское»	4,11	МПС г. Нерчинск	4,11	28,18	Комплекс по сортировке ТКО в Чернышевском районе	4,11	97,38	Перспективный полигон ТКО в Чернышевском районе	2,47	0,00	-	-	-
2028	Муниципальный район «Нерчинский район», городское поселение «Приисковое»	0,37	МПС г. Нерчинск	0,37	37,61	Комплекс по сортировке ТКО в Чернышевском районе	0,37	97,38	Перспективный полигон ТКО в Чернышевском районе	0,22	0,00	-	-	-
2028	Муниципальный район «Нерчинский район», сельское поселение «Андрониковское»	0,04	МПС г. Нерчинск	0,04	59,81	Комплекс по сортировке ТКО в Чернышевском районе	0,04	97,38	Перспективный полигон ТКО в Чернышевском районе	0,02	0,00	-	-	-
2028	Муниципальный район «Нерчинский район», сельское поселение «Бишигинское»	0,07	МПС г. Нерчинск	0,07	32,34	Комплекс по сортировке ТКО в Чернышевском районе	0,07	97,38	Перспективный полигон ТКО в Чернышевском районе	0,04	0,00	-	-	-
2028	Муниципальный район «Нерчинский район», сельское поселение «Верхнеключевское»	0,07	МПС г. Нерчинск	0,07	23,72	Комплекс по сортировке ТКО в Чернышевском районе	0,07	97,38	Перспективный полигон ТКО в Чернышевском районе	0,04	0,00	-	-	-
2028	Муниципальный район «Нерчинский район», сельское поселение «Верхнеумыкейское»	0,04	МПС г. Нерчинск	0,04	30,56	Комплекс по сортировке ТКО в Чернышевском районе	0,04	97,38	Перспективный полигон ТКО в Чернышевском районе	0,02	0,00	-	-	-
2028	Муниципальный район «Нерчинский район», сельское поселение «Зареченское»	0,23	МПС г. Нерчинск	0,23	22,34	Комплекс по сортировке ТКО в Чернышевском районе	0,23	97,38	Перспективный полигон ТКО в Чернышевском районе	0,14	0,00	-	-	-
2028	Муниципальный район «Нерчинский район», сельское поселение «Знаменское»	0,23	МПС г. Нерчинск	0,23	57,58	Комплекс по сортировке ТКО в Чернышевском районе	0,23	97,38	Перспективный полигон ТКО в Чернышевском районе	0,14	0,00	-	-	-
2028	Муниципальный район «Нерчинский район», сельское поселение «Зюльзинское»	0,27	МПС г. Нерчинск	0,27	103,78	Комплекс по сортировке ТКО в Чернышевском районе	0,27	97,38	Перспективный полигон ТКО в Чернышевском районе	0,16	0,00	-	-	-

Год	Муниципальное образование/часть муниципального образования	Масса образованных ТКО (тыс.тонн)*	Мусороперегрузочная станция/площадка временного накопления			Объект обработки			Объект размещения			Объект обезвреживания		
			наименование	масса поступивших отходов (тыс.тонн)*	средняя дистанция до объекта по маршрутам района (км)	наименование	масса поступивших отходов (тыс.тонн)*	средняя дистанция до объекта по маршрутам района (км)	наименование	масса поступивших отходов (тыс.тонн)*	средняя дистанция до объекта по маршрутам района (км)	наименование	масса поступивших отходов (тыс.тонн)*	средняя дистанция до объекта по маршрутам района (км)
2028	Муниципальный район «Нерчинский район», сельское поселение «Илимское»	0,10	МПС г. Нерчинск	0,10	63,16	Комплекс по сортировке ТКО в Чернышевском районе	0,10	97,38	Перспективный полигон ТКО в Чернышевском районе	0,06	0,00	-	-	-
2028	Муниципальный район «Нерчинский район», сельское поселение «Нижнеключевское»	0,09	МПС г. Нерчинск	0,09	18,25	Комплекс по сортировке ТКО в Чернышевском районе	0,09	97,38	Перспективный полигон ТКО в Чернышевском районе	0,05	0,00	-	-	-
2028	Муниципальный район «Нерчинский район», сельское поселение «Олекинское»	0,12	МПС г. Нерчинск	0,12	75,04	Комплекс по сортировке ТКО в Чернышевском районе	0,12	97,38	Перспективный полигон ТКО в Чернышевском районе	0,07	0,00	-	-	-
2028	Муниципальный район «Нерчинский район», сельское поселение «Олинское»	0,15	МПС г. Нерчинск	0,15	75,10	Комплекс по сортировке ТКО в Чернышевском районе	0,15	97,38	Перспективный полигон ТКО в Чернышевском районе	0,09	0,00	-	-	-
2028	Муниципальный район «Нерчинский район», сельское поселение «Пешковское»	0,17	МПС г. Нерчинск	0,17	51,41	Комплекс по сортировке ТКО в Чернышевском районе	0,17	97,38	Перспективный полигон ТКО в Чернышевском районе	0,10	0,00	-	-	-
2028	Нерчинско-Заводский муниципальный округ, (бывшее сельское поселение «Аргунское»)******	0,13	МПС с. Калга	0,13	149,76	Комплекс по сортировке ТКО в г. Краснокаменске	0,13	149,71	Полигон ТКО г. Краснокаменск (ООО "АТТ")	0,06	1,37	-	-	-
2028	Нерчинско-Заводский муниципальный округ, (бывшее сельское поселение «Больше-Зерентуйское»)******	0,13	МПС с. Калга	0,13	136,21	Комплекс по сортировке ТКО в г. Краснокаменске	0,13	149,71	Полигон ТКО г. Краснокаменск (ООО "АТТ")	0,06	1,37	-	-	-
2028	Нерчинско-Заводский муниципальный округ, (бывшее сельское поселение «Булдуруйское»)******	0,09	МПС с. Калга	0,09	101,43	Комплекс по сортировке ТКО в г. Краснокаменске	0,09	149,71	Полигон ТКО г. Краснокаменск (ООО "АТТ")	0,04	1,37	-	-	-
2028	Нерчинско-Заводский муниципальный округ, (бывшее сельское поселение «Георгиевское»)******	0,03	МПС с. Калга	0,03	90,11	Комплекс по сортировке ТКО в г. Краснокаменске	0,03	149,71	Полигон ТКО г. Краснокаменск (ООО "АТТ")	0,02	1,37	-	-	-
2028	Нерчинско-Заводский муниципальный округ, (бывшее сельское поселение «Горбуновское»)******	0,04	МПС с. Калга	0,04	91,13	Комплекс по сортировке ТКО в г. Краснокаменске	0,04	149,71	Полигон ТКО г. Краснокаменск (ООО "АТТ")	0,02	1,37	-	-	-
2028	Нерчинско-Заводский муниципальный округ, (бывшее сельское поселение «Горно-Зерентуйское»)******	0,12	МПС с. Калга	0,12	65,50	Комплекс по сортировке ТКО в г. Краснокаменске	0,12	149,71	Полигон ТКО г. Краснокаменск (ООО "АТТ")	0,06	1,37	-	-	-
2028	Нерчинско-Заводский муниципальный округ, (бывшее сельское поселение «Ивановское»)******	0,09	МПС с. Калга	0,09	76,71	Комплекс по сортировке ТКО в г. Краснокаменске	0,09	149,71	Полигон ТКО г. Краснокаменск (ООО "АТТ")	0,04	1,37	-	-	-
2028	Нерчинско-Заводский муниципальный округ, (бывшее сельское поселение «Михайловское»)******	0,09	МПС с. Калга	0,09	46,64	Комплекс по сортировке ТКО в г. Краснокаменске	0,09	149,71	Полигон ТКО г. Краснокаменск (ООО "АТТ")	0,04	1,37	-	-	-
2028	Нерчинско-Заводский муниципальный округ, (бывшее сельское поселение «Нерчинско-Заводское»)******	0,54	МПС с. Калга	0,54	85,28	Комплекс по сортировке ТКО в г. Краснокаменске	0,54	149,71	Полигон ТКО г. Краснокаменск (ООО "АТТ")	0,24	1,37	-	-	-
2028	Нерчинско-Заводский муниципальный округ, (бывшее сельское поселение «Олочинское»)******	0,06	МПС с. Калга	0,06	101,05	Комплекс по сортировке ТКО в г. Краснокаменске	0,06	149,71	Полигон ТКО г. Краснокаменск (ООО "АТТ")	0,03	1,37	-	-	-
2028	Нерчинско-Заводский муниципальный округ, (бывшее сельское поселение «Урюп-Ключевское»)******	0,05	МПС с. Калга	0,05	136,04	Комплекс по сортировке ТКО в г. Краснокаменске	0,05	149,71	Полигон ТКО г. Краснокаменск (ООО "АТТ")	0,02	1,37	-	-	-
2028	Нерчинско-Заводский муниципальный округ, (бывшее сельское поселение «Чашино-Ильдиканское»)******	0,06	МПС с. Калга	0,06	32,14	Комплекс по сортировке ТКО в г. Краснокаменске	0,06	149,71	Полигон ТКО г. Краснокаменск (ООО "АТТ")	0,02	1,37	-	-	-
2028	Нерчинско-Заводский муниципальный округ, (бывшее сельское поселение «Широковское»)******	0,07	МПС с. Калга	0,07	91,20	Комплекс по сортировке ТКО в г. Краснокаменске	0,07	149,71	Полигон ТКО г. Краснокаменск (ООО "АТТ")	0,03	1,37	-	-	-
2028	Нерчинско-Заводский муниципальный округ, (бывшее сельское поселение «Явленское»)******	0,08	МПС с. Калга	0,08	27,99	Комплекс по сортировке ТКО в г. Краснокаменске	0,08	149,71	Полигон ТКО г. Краснокаменск (ООО "АТТ")	0,04	1,37	-	-	-
2028	Муниципальный район «Оловяннинский район», городское поселение «Золотореченское»	0,19	МПС г. Борзя	0,19	117,88	Комплекс по сортировке ТКО в г. Краснокаменске	0,19	168,53	Полигон ТКО г. Краснокаменск (ООО "АТТ")	0,09	1,37	-	-	-
2028	Муниципальный район «Оловяннинский район», городское поселение «Калангуйское»	0,39	МПС г. Борзя	0,39	106,94	Комплекс по сортировке ТКО в г. Краснокаменске	0,39	168,53	Полигон ТКО г. Краснокаменск (ООО "АТТ")	0,18	1,37	-	-	-
2028	Муниципальный район «Оловяннинский район», городское поселение «Оловяннинское»	1,63	МПС г. Борзя	1,63	172,71	Комплекс по сортировке ТКО в г. Краснокаменске	1,63	168,53	Полигон ТКО г. Краснокаменск (ООО "АТТ")	0,73	1,37	-	-	-
2028	Муниципальный район «Оловяннинский район», городское поселение «Ясногорское»	1,72	МПС г. Борзя	1,72	121,88	Комплекс по сортировке ТКО в г. Краснокаменске	1,72	168,53	Полигон ТКО г. Краснокаменск (ООО "АТТ")	0,77	1,37	-	-	-
2028	Муниципальный район «Оловяннинский район», сельское поселение «Безречнинское»	0,07	МПС г. Борзя	0,07	69,33	Комплекс по сортировке ТКО в г. Краснокаменске	0,07	168,53	Полигон ТКО г. Краснокаменск (ООО "АТТ")	0,03	1,37	-	-	-
2028	Муниципальный район «Оловяннинский район», сельское поселение «Булумское»	0,08	МПС г. Борзя	0,08	117,22	Комплекс по сортировке ТКО в г. Краснокаменске	0,08	168,53	Полигон ТКО г. Краснокаменск (ООО "АТТ")	0,04	1,37	-	-	-
2028	Муниципальный район «Оловяннинский район», сельское поселение «Бурулятуйское»	0,12	МПС г. Борзя	0,12	122,03	Комплекс по сортировке ТКО в г. Краснокаменске	0,12	168,53	Полигон ТКО г. Краснокаменск (ООО "АТТ")	0,05	1,37	-	-	-
2028	Муниципальный район «Оловяннинский район», сельское поселение «Долгокычинское»	0,14	МПС г. Борзя	0,14	135,94	Комплекс по сортировке ТКО в г. Краснокаменске	0,14	168,53	Полигон ТКО г. Краснокаменск (ООО "АТТ")	0,06	1,37	-	-	-
2028	Муниципальный район «Оловяннинский район», сельское поселение «Единенское»	0,12	МПС г. Борзя	0,12	187,30	Комплекс по сортировке ТКО в г. Краснокаменске	0,12	168,53	Полигон ТКО г. Краснокаменск (ООО "АТТ")	0,05	1,37	-	-	-
2028	Муниципальный район «Оловяннинский район», сельское поселение «Мирнинское»	0,18	МПС г. Борзя	0,18	87,02	Комплекс по сортировке ТКО в г. Краснокаменске	0,18	168,53	Полигон ТКО г. Краснокаменск (ООО "АТТ")	0,08	1,37	-	-	-
2028	Муниципальный район «Оловяннинский район», сельское поселение «Оноцкое»	0,12	МПС г. Борзя	0,12	144,70	Комплекс по сортировке ТКО в г. Краснокаменске	0,12	168,53	Полигон ТКО г. Краснокаменск (ООО "АТТ")	0,05	1,37	-	-	-
2028	Муниципальный район «Оловяннинский район», сельское поселение «Степнинское»	0,32	МПС г. Борзя	0,32	154,15	Комплекс по сортировке ТКО в г. Краснокаменске	0,32	168,53	Полигон ТКО г. Краснокаменск (ООО "АТТ")	0,14	1,37	-	-	-
2028	Муниципальный район «Оловяннинский район», сельское поселение «Тургинское»	0,08	МПС г. Борзя	0,08	111,02	Комплекс по сортировке ТКО в г. Краснокаменске	0,08	168,53	Полигон ТКО г. Краснокаменск (ООО "АТТ")	0,04	1,37	-	-	-
2028	Муниципальный район «Оловяннинский район», сельское поселение «Улан-Цацыкское»	0,05	МПС г. Борзя	0,05	92,45	Комплекс по сортировке ТКО в г. Краснокаменске	0,05	168,53	Полигон ТКО г. Краснокаменск (ООО "АТТ")	0,02	1,37	-	-	-

Год	Муниципальное образование/часть муниципального образования	Масса образованных ТКО (тыс.тонн)*	Мусороперегрузочная станция/площадка временного накопления			Объект обработки			Объект размещения			Объект обезвреживания		
			наименование	масса поступивших отходов (тыс.тонн)*	средняя дистанция до объекта по маршрутам района (км)	наименование	масса поступивших отходов (тыс.тонн)*	средняя дистанция до объекта по маршрутам района (км)	наименование	масса поступивших отходов (тыс.тонн)*	средняя дистанция до объекта по маршрутам района (км)	наименование	масса поступивших отходов (тыс.тонн)*	средняя дистанция до объекта по маршрутам района (км)
2028	Муниципальный район «Оловяннинский район», сельское поселение «Ульгтуйское»	0,14	МПС г. Борзя	0,14	151,16	Комплекс по сортировке ТКО в г. Краснокаменске	0,14	168,53	Полигон ТКО г. Краснокаменск (ООО "АТТ")	0,06	1,37	-	-	-
2028	Муниципальный район «Оловяннинский район», сельское поселение «Уртуйское»	0,12	МПС г. Борзя	0,12	91,10	Комплекс по сортировке ТКО в г. Краснокаменске	0,12	168,53	Полигон ТКО г. Краснокаменск (ООО "АТТ")	0,05	1,37	-	-	-
2028	Муниципальный район «Оловяннинский район», сельское поселение «Хада-Булакское»	0,17	МПС г. Борзя	0,17	57,36	Комплекс по сортировке ТКО в г. Краснокаменске	0,17	168,53	Полигон ТКО г. Краснокаменск (ООО "АТТ")	0,08	1,37	-	-	-
2028	Муниципальный район «Оловяннинский район», сельское поселение «Хара-Быркинское»	0,07	МПС г. Борзя	0,07	115,56	Комплекс по сортировке ТКО в г. Краснокаменске	0,07	168,53	Полигон ТКО г. Краснокаменск (ООО "АТТ")	0,03	1,37	-	-	-
2028	Муниципальный район «Оловяннинский район», сельское поселение «Яминское»	1,62	МПС г. Борзя	1,62	110,23	Комплекс по сортировке ТКО в г. Краснокаменске	1,62	168,53	Полигон ТКО г. Краснокаменск (ООО "АТТ")	0,73	1,37	-	-	-
2028	Муниципальный район «Ононский район», сельское поселение «Большеникитское»	0,12	МПС пгт. Агинское	0,12	138,00	Комплекс по сортировке ТКО в Улётовском районе	0,12	273,45	Перспективный полигон ТКО в Улётовском районе	0,06	0,00	-	-	-
2028	Муниципальный район «Ононский район», сельское поселение «Буйлэсанское»	0,09	МПС пгт. Агинское	0,09	124,38	Комплекс по сортировке ТКО в Улётовском районе	0,09	273,45	Перспективный полигон ТКО в Улётовском районе	0,04	0,00	-	-	-
2028	Муниципальный район «Ононский район», сельское поселение «Верхнедасучейское»	0,13	МПС пгт. Агинское	0,13	91,94	Комплекс по сортировке ТКО в Улётовском районе	0,13	273,45	Перспективный полигон ТКО в Улётовском районе	0,06	0,00	-	-	-
2028	Муниципальный район «Ононский район», сельское поселение «Дурулгуйское»	0,13	МПС пгт. Агинское	0,13	161,73	Комплекс по сортировке ТКО в Улётовском районе	0,13	273,45	Перспективный полигон ТКО в Улётовском районе	0,06	0,00	-	-	-
2028	Муниципальный район «Ононский район», сельское поселение «Ималкинское»	0,06	МПС пгт. Агинское	0,06	141,85	Комплекс по сортировке ТКО в Улётовском районе	0,06	273,45	Перспективный полигон ТКО в Улётовском районе	0,03	0,00	-	-	-
2028	Муниципальный район «Ононский район», сельское поселение «Кудусутайское»	0,09	МПС пгт. Агинское	0,09	144,92	Комплекс по сортировке ТКО в Улётовском районе	0,09	273,45	Перспективный полигон ТКО в Улётовском районе	0,04	0,00	-	-	-
2028	Муниципальный район «Ононский район», сельское поселение «Нижнедасучейское»	0,59	МПС пгт. Агинское	0,59	98,81	Комплекс по сортировке ТКО в Улётовском районе	0,59	273,45	Перспективный полигон ТКО в Улётовском районе	0,26	0,00	-	-	-
2028	Муниципальный район «Ононский район», сельское поселение «Новозоринское»	0,10	МПС пгт. Агинское	0,10	128,90	Комплекс по сортировке ТКО в Улётовском районе	0,10	273,45	Перспективный полигон ТКО в Улётовском районе	0,04	0,00	-	-	-
2028	Муниципальный район «Ононский район», сельское поселение «Тут-Халтуйское»	0,14	МПС пгт. Агинское	0,14	167,59	Комплекс по сортировке ТКО в Улётовском районе	0,14	273,45	Перспективный полигон ТКО в Улётовском районе	0,06	0,00	-	-	-
2028	Муниципальный район «Ононский район», сельское поселение «Холуй-Базинское»	0,08	МПС пгт. Агинское	0,08	146,82	Комплекс по сортировке ТКО в Улётовском районе	0,08	273,45	Перспективный полигон ТКО в Улётовском районе	0,04	0,00	-	-	-
2028	Муниципальный район «Ононский район», сельское поселение «Чиндантское»	0,12	МПС пгт. Агинское	0,12	126,45	Комплекс по сортировке ТКО в Улётовском районе	0,12	273,45	Перспективный полигон ТКО в Улётовском районе	0,05	0,00	-	-	-
2028	Муниципальный район «Петровск-Забайкальский район», городское поселение «Новопавловское»	0,61	-	-	-	Комплекс по сортировке ТКО в Петровск-Забайкальском районе	0,61	46,80	Перспективный полигон ТКО в Петровск-Забайкальском районе	0,55	0,01	-	-	-
2028	Муниципальный район «Петровск-Забайкальский район», сельское поселение «Балягто-Катангарское»	0,01	-	-	-	Комплекс по сортировке ТКО в Петровск-Забайкальском районе	0,01	22,80	Перспективный полигон ТКО в Петровск-Забайкальском районе	0,01	0,01	-	-	-
2028	Муниципальный район «Петровск-Забайкальский район», сельское поселение «Балягинское»	0,53	-	-	-	Комплекс по сортировке ТКО в Петровск-Забайкальском районе	0,53	38,43	Перспективный полигон ТКО в Петровск-Забайкальском районе	0,47	0,01	-	-	-
2028	Муниципальный район «Петровск-Забайкальский район», сельское поселение «Зугмарское»	0,04	-	-	-	Комплекс по сортировке ТКО в Петровск-Забайкальском районе	0,04	38,16	Перспективный полигон ТКО в Петровск-Забайкальском районе	0,03	0,01	-	-	-
2028	Муниципальный район «Петровск-Забайкальский район», сельское поселение «Катаевское»	0,12	-	-	-	Комплекс по сортировке ТКО в Петровск-Забайкальском районе	0,12	69,09	Перспективный полигон ТКО в Петровск-Забайкальском районе	0,11	0,01	-	-	-
2028	Муниципальный район «Петровск-Забайкальский район», сельское поселение «Катангарское»	0,08	-	-	-	Комплекс по сортировке ТКО в Петровск-Забайкальском районе	0,08	82,23	Перспективный полигон ТКО в Петровск-Забайкальском районе	0,07	0,01	-	-	-
2028	Муниципальный район «Петровск-Забайкальский район», сельское поселение «Малетинское»	0,67	-	-	-	Комплекс по сортировке ТКО в Петровск-Забайкальском районе	0,67	79,60	Перспективный полигон ТКО в Петровск-Забайкальском районе	0,61	0,01	-	-	-
2028	Муниципальный район «Петровск-Забайкальский район», сельское поселение «Песчанское»	0,10	-	-	-	Комплекс по сортировке ТКО в Петровск-Забайкальском районе	0,10	94,50	Перспективный полигон ТКО в Петровск-Забайкальском районе	0,09	0,01	-	-	-
2028	Муниципальный район «Петровск-Забайкальский район», сельское поселение «Тарбагатайское»	0,41	-	-	-	Комплекс по сортировке ТКО в Петровск-Забайкальском районе	0,41	32,02	Перспективный полигон ТКО в Петровск-Забайкальском районе	0,37	0,01	-	-	-
2028	Муниципальный район «Петровск-Забайкальский район», сельское поселение «Толбагинское»	0,13	-	-	-	Комплекс по сортировке ТКО в Петровск-Забайкальском районе	0,13	45,02	Перспективный полигон ТКО в Петровск-Забайкальском районе	0,11	0,01	-	-	-
2028	Муниципальный район «Петровск-Забайкальский район», сельское поселение «Усть-Оборское»	0,11	-	-	-	Комплекс по сортировке ТКО в Петровск-Забайкальском районе	0,11	52,05	Перспективный полигон ТКО в Петровск-Забайкальском районе	0,10	0,01	-	-	-
2028	Муниципальный район «Петровск-Забайкальский район», сельское поселение «Хараузское»	0,12	-	-	-	Комплекс по сортировке ТКО в Петровск-Забайкальском районе	0,12	43,09	Перспективный полигон ТКО в Петровск-Забайкальском районе	0,11	0,01	-	-	-
2028	Муниципальный район «Петровск-Забайкальский район», сельское поселение «Хохотуйское»	0,26	-	-	-	Комплекс по сортировке ТКО в Петровск-Забайкальском районе	0,26	75,80	Перспективный полигон ТКО в Петровск-Забайкальском районе	0,23	0,01	-	-	-
2028	Муниципальный район «Сретенский район», городское поселение «Кокуйское»	1,91	МПС г. Нерчинск	1,91	108,21	Комплекс по сортировке ТКО в Чернышевском районе	1,91	97,38	Перспективный полигон ТКО в Чернышевском районе	1,15	0,00	-	-	-
2028	Муниципальный район «Сретенский район», городское поселение «Сретенское»	2,04	МПС г. Нерчинск	2,04	139,17	Комплекс по сортировке ТКО в Чернышевском районе	2,04	97,38	Перспективный полигон ТКО в Чернышевском районе	1,23	0,00	-	-	-
2028	Муниципальный район «Сретенский район», городское поселение «Усть-Карское»	0,28	МПС г. Нерчинск	0,28	300,30	Комплекс по сортировке ТКО в Чернышевском районе	0,28	97,38	Перспективный полигон ТКО в Чернышевском районе	0,17	0,00	-	-	-
2028	Муниципальный район «Сретенский район», сельское поселение «Алиинское»	0,09	МПС г. Нерчинск	0,09	91,39	Комплекс по сортировке ТКО в Чернышевском районе	0,09	97,38	Перспективный полигон ТКО в Чернышевском районе	0,05	0,00	-	-	-

Год	Муниципальное образование/часть муниципального образования	Масса образованных ТКО (тыс.тонн)*	Мусороперегрузочная станция/площадка временного накопления			Объект обработки			Объект размещения			Объект обезвреживания		
			наименование	масса поступивших отходов (тыс.тонн)*	средняя дистанция до объекта по маршрутам района (км)	наименование	масса поступивших отходов (тыс.тонн)*	средняя дистанция до объекта по маршрутам района (км)	наименование	масса поступивших отходов (тыс.тонн)*	средняя дистанция до объекта по маршрутам района (км)	наименование	масса поступивших отходов (тыс.тонн)*	средняя дистанция до объекта по маршрутам района (км)
2028	Муниципальный район «Сретенский район», сельское поселение «Бетовское»	0,06	МПС г. Нерчинск	0,06	195,84	Комплекс по сортировке ТКО в Чернышевском районе	0,06	97,38	Перспективный полигон ТКО в Чернышевском районе	0,04	0,00	-	-	-
2028	Муниципальный район «Сретенский район», сельское поселение «Верхне-Куэнгинское»	0,10	МПС г. Нерчинск	0,10	64,46	Комплекс по сортировке ТКО в Чернышевском районе	0,10	97,38	Перспективный полигон ТКО в Чернышевском районе	0,06	0,00	-	-	-
2028	Муниципальный район «Сретенский район», сельское поселение «Душевское»	0,24	МПС г. Нерчинск	0,24	37,68	Комплекс по сортировке ТКО в Чернышевском районе	0,24	97,38	Перспективный полигон ТКО в Чернышевском районе	0,14	0,00	-	-	-
2028	Муниципальный район «Сретенский район», сельское поселение «Молодовское»	0,09	МПС г. Нерчинск	0,09	107,36	Комплекс по сортировке ТКО в Чернышевском районе	0,09	97,38	Перспективный полигон ТКО в Чернышевском районе	0,05	0,00	-	-	-
2028	Муниципальный район «Сретенский район», сельское поселение «Усть-Наринзорское»	0,08	МПС г. Нерчинск	0,08	75,42	Комплекс по сортировке ТКО в Чернышевском районе	0,08	97,38	Перспективный полигон ТКО в Чернышевском районе	0,05	0,00	-	-	-
2028	Муниципальный район «Сретенский район», сельское поселение «Фирсовское»	0,11	МПС г. Нерчинск	0,11	132,87	Комплекс по сортировке ТКО в Чернышевском районе	0,11	97,38	Перспективный полигон ТКО в Чернышевском районе	0,07	0,00	-	-	-
2028	Муниципальный район «Сретенский район», сельское поселение «Чикичейское»	0,05	МПС г. Нерчинск	0,05	101,94	Комплекс по сортировке ТКО в Чернышевском районе	0,05	97,38	Перспективный полигон ТКО в Чернышевском районе	0,03	0,00	-	-	-
2028	*Муниципальный район «Тунгиро-Олёкминский район», сельское поселение «Зареченское»*	0,04	*МПС г. Могоча*	0,04	109,24	*Комплекс по сортировке ТКО в* Чернышевском районе	0,04	288,04	*Перспективный полигон ТКО в* Чернышевском районе	0,02	0,00	-	-	-
2028	Муниципальный район «Тунгиро-Олёкминский район», сельское поселение «Тупикское»	0,17	МПС г. Могоча	0,17	107,48	Комплекс по сортировке ТКО в Чернышевском районе	0,17	288,04	Перспективный полигон ТКО в Чернышевском районе	0,10	0,00	-	-	-
2028	Тунгокочевский муниципальный округ (бывшее городское поселение «Вершино-Дарасунское»)***	1,10	МПС пгт. Вершино-Дарасунский	1,10	25,35	Комплекс по сортировке ТКО в Чернышевском районе	1,10	140,33	Перспективный полигон ТКО в Чернышевском районе	0,66	0,00	-	-	-
2028	Тунгокочевский муниципальный округ (бывшее сельское поселение «Верх-Усуглинское»)***	0,51	МПС пгт. Вершино-Дарасунский	0,51	69,01	Комплекс по сортировке ТКО в Чернышевском районе	0,51	140,33	Перспективный полигон ТКО в Чернышевском районе	0,31	0,00	-	-	-
2028	Тунгокочевский муниципальный округ (бывшее сельское поселение «Кыкерское»)***	0,11	МПС пгт. Вершино-Дарасунский	0,11	136,08	Комплекс по сортировке ТКО в Чернышевском районе	0,11	140,33	Перспективный полигон ТКО в Чернышевском районе	0,06	0,00	-	-	-
2028	Тунгокочевский муниципальный округ (бывшее сельское поселение «Нижнестанское»)***	0,15	МПС пгт. Вершино-Дарасунский	0,15	33,49	Комплекс по сортировке ТКО в Чернышевском районе	0,15	140,33	Перспективный полигон ТКО в Чернышевском районе	0,09	0,00	-	-	-
2028	Тунгокочевский муниципальный округ (бывшее сельское поселение «Тунгокоченское»)***	0,13	МПС пгт. Вершино-Дарасунский	0,13	188,34	Комплекс по сортировке ТКО в Чернышевском районе	0,13	140,33	Перспективный полигон ТКО в Чернышевском районе	0,08	0,00	-	-	-
2028	Тунгокочевский муниципальный округ (бывшее сельское поселение «Усть-Каренгинское»)***	0,02	МПС пгт. Вершино-Дарасунский	0,02	181,55	Комплекс по сортировке ТКО в Чернышевском районе	0,02	140,33	Перспективный полигон ТКО в Чернышевском районе	0,01	0,00	-	-	-
2028	Тунгокочевский муниципальный округ (бывшее сельское поселение «Усуглинское»)***	0,19	МПС пгт. Вершино-Дарасунский	0,19	79,09	Комплекс по сортировке ТКО в Чернышевском районе	0,19	140,33	Перспективный полигон ТКО в Чернышевском районе	0,11	0,00	-	-	-
2028	Муниципальный район «Улётовский район», городское поселение «Дровянское»	0,68	-	-	-	Комплекс по сортировке ТКО в Улётовском районе	0,68	120,04	Перспективный полигон ТКО в Улётовском районе	0,31	0,00	-	-	-
2028	Муниципальный район «Улётовский район», сельское поселение «Абагатуйское»	0,10	-	-	-	Комплекс по сортировке ТКО в Улётовском районе	0,10	42,84	Перспективный полигон ТКО в Улётовском районе	0,05	0,00	-	-	-
2028	Муниципальный район «Улётовский район», сельское поселение *«Артинское»*	0,10	-	-	-	Комплекс по сортировке ТКО в *Улётовском районе*	0,10	28,02	Перспективный полигон ТКО в *Улётовском районе*	0,05	0,00	-	-	-
2028	Муниципальный район «Улётовский район», сельское поселение «Горекатинское»	0,15	-	-	-	Комплекс по сортировке ТКО в Улётовском районе	0,15	69,78	Перспективный полигон ТКО в Улётовском районе	0,07	0,00	-	-	-
2028	Муниципальный район «Улётовский район», сельское поселение «Доронинское»	0,10	-	-	-	Комплекс по сортировке ТКО в Улётовском районе	0,10	41,68	Перспективный полигон ТКО в Улётовском районе	0,05	0,00	-	-	-
2028	Муниципальный район «Улётовский район», сельское поселение «Ленинское»	0,08	-	-	-	Комплекс по сортировке ТКО в Улётовском районе	0,08	105,80	Перспективный полигон ТКО в Улётовском районе	0,03	0,00	-	-	-
2028	Муниципальный район «Улётовский район», сельское поселение «Николаевское»	0,20	-	-	-	Комплекс по сортировке ТКО в Улётовском районе	0,20	88,19	Перспективный полигон ТКО в Улётовском районе	0,09	0,00	-	-	-
2028	Муниципальный район «Улётовский район», сельское поселение «Танзинское»	0,22	-	-	-	Комплекс по сортировке ТКО в Улётовском районе	0,22	122,32	Перспективный полигон ТКО в Улётовском районе	0,10	0,00	-	-	-
2028	Муниципальный район «Улётовский район», сельское поселение «Улётовское»	1,29	-	-	-	Комплекс по сортировке ТКО в Улётовском районе	1,29	34,26	Перспективный полигон ТКО в Улётовском районе	0,58	0,00	-	-	-
2028	Муниципальный район «Улётовский район», сельское поселение «Хадактинское»	0,19	-	-	-	Комплекс по сортировке ТКО в Улётовском районе	0,19	25,58	Перспективный полигон ТКО в Улётовском районе	0,08	0,00	-	-	-
2028	Муниципальный район «Хилокский район», городское поселение «Могзонское»	0,56	-	-	-	Комплекс по сортировке ТКО в Улётовском районе	0,56	95,73	Перспективный полигон ТКО в Улётовском районе	0,25	0,00	-	-	-
2028	Муниципальный район «Хилокский район», городское поселение «Хилокское»	3,21	МПС г. Хилок	3,21	21,36	Комплекс по сортировке ТКО в Петровск-Забайкальском районе	3,21	146,68	Перспективный полигон ТКО в Петровск-Забайкальском районе	2,89	0,01	-	-	-
2028	Муниципальный район «Хилокский район», сельское поселение «Бадинское»	0,86	МПС г. Хилок	0,86	78,30	Комплекс по сортировке ТКО в Петровск-Забайкальском районе	0,86	146,68	Перспективный полигон ТКО в Петровск-Забайкальском районе	0,78	0,01	-	-	-
2028	Муниципальный район «Хилокский район», сельское поселение «Глинкинское»	0,04	МПС г. Хилок	0,04	42,82	Комплекс по сортировке ТКО в Петровск-Забайкальском районе	0,04	146,68	Перспективный полигон ТКО в Петровск-Забайкальском районе	0,03	0,01	-	-	-
2028	*Муниципальный район «Хилокский район», сельское поселение «Жипкегенское»*	0,56	*МПС г. Хилок*	0,56	52,19	*Комплекс по сортировке ТКО в* Петровск-Забайкальском районе	0,56	146,68	*Перспективный полигон ТКО в* Петровск-Забайкальском районе	0,51	0,01	-	-	-
2028	Муниципальный район «Хилокский район», сельское поселение «Закультинское»	0,11	МПС г. Хилок	0,11	77,14	Комплекс по сортировке ТКО в Петровск-Забайкальском районе	0,11	146,68	Перспективный полигон ТКО в Петровск-Забайкальском районе	0,10	0,01	-	-	-
2028	Муниципальный район «Хилокский район», сельское поселение «Лицево-Озёрское»	0,56	МПС г. Хилок	0,56	31,08	Комплекс по сортировке ТКО в Петровск-Забайкальском районе	0,56	146,68	Перспективный полигон ТКО в Петровск-Забайкальском районе	0,50	0,01	-	-	-

Год	Муниципальное образование/часть муниципального образования	Масса образованных ТКО (тыс.тонн)*	Мусороперегрузочная станция/площадка временного накопления			Объект обработки			Объект размещения			Объект обезвреживания		
			наименование	масса поступивших отходов (тыс.тонн)*	средняя дистанция до объекта по маршрутам района (км)	наименование	масса поступивших отходов (тыс.тонн)*	средняя дистанция до объекта по маршрутам района (км)	наименование	масса поступивших отходов (тыс.тонн)*	средняя дистанция до объекта по маршрутам района (км)	наименование	масса поступивших отходов (тыс.тонн)*	средняя дистанция до объекта по маршрутам района (км)
2028	Муниципальный район «Хилокский район», сельское поселение «Укурикское»	0,02	МПС г. Хилок	0,02	112,47	Комплекс по сортировке ТКО в Петровск-Забайкальском районе	0,02	146,68	Перспективный полигон ТКО в Петровск-Забайкальском районе	0,02	0,01	-	-	-
2028	Муниципальный район «Хилокский район», сельское поселение «Харагунское»	0,43	МПС г. Хилок	0,43	87,57	Комплекс по сортировке ТКО в Петровск-Забайкальском районе	0,43	146,68	Перспективный полигон ТКО в Петровск-Забайкальском районе	0,38	0,01	-	-	-
2028	Муниципальный район «Хилокский район», сельское поселение «Хидогосонское»	0,04	МПС г. Хилок	0,04	34,11	Комплекс по сортировке ТКО в Петровск-Забайкальском районе	0,04	146,68	Перспективный полигон ТКО в Петровск-Забайкальском районе	0,04	0,01	-	-	-
2028	Муниципальный район «Хилокский район», сельское поселение «Хушенгинское»	0,27	МПС г. Хилок	0,27	42,48	Комплекс по сортировке ТКО в Петровск-Забайкальском районе	0,27	146,68	Перспективный полигон ТКО в Петровск-Забайкальском районе	0,24	0,01	-	-	-
2028	Муниципальный район «Хилокский район», сельское поселение «Энгорокское»	0,02	МПС г. Хилок	0,02	76,58	Комплекс по сортировке ТКО в Петровск-Забайкальском районе	0,02	146,68	Перспективный полигон ТКО в Петровск-Забайкальском районе	0,02	0,01	-	-	-
2028	Муниципальный район «Чернышевский район», городское поселение «Акшёново-Зиловское»	0,65	МПС пгт. Акшёново-Зиловское	0,65	24,47	Комплекс по сортировке ТКО в Чернышевском районе	0,65	75,24	Перспективный полигон ТКО в Чернышевском районе	0,39	0,00	-	-	-
2028	Муниципальный район «Чернышевский район», городское поселение «Букачачинское»	0,32	-	-	-	Комплекс по сортировке ТКО в Чернышевском районе	0,32	80,94	Перспективный полигон ТКО в Чернышевском районе	0,19	0,00	-	-	-
2028	Муниципальный район «Чернышевский район», городское поселение «Жирекенское»	0,97	-	-	-	Комплекс по сортировке ТКО в Чернышевском районе	0,97	80,21	Перспективный полигон ТКО в Чернышевском районе	0,58	0,00	-	-	-
2028	Муниципальный район «Чернышевский район», городское поселение «Чернышевское»	4,01	-	-	-	Комплекс по сортировке ТКО в Чернышевском районе	4,01	24,45	Перспективный полигон ТКО в Чернышевском районе	2,40	0,00	-	-	-
2028	Муниципальный район «Чернышевский район», сельское поселение «Амазурское»	0,17	-	-	-	Комплекс по сортировке ТКО в Чернышевском районе	0,17	9,45	Перспективный полигон ТКО в Чернышевском районе	0,10	0,00	-	-	-
2028	Муниципальный район «Чернышевский район», сельское поселение «Байтуньское»	0,13	-	-	-	Комплекс по сортировке ТКО в Чернышевском районе	0,13	47,52	Перспективный полигон ТКО в Чернышевском районе	0,08	0,00	-	-	-
2028	Муниципальный район «Чернышевский район», сельское поселение «Бушулейское»	0,06	-	-	-	Комплекс по сортировке ТКО в Чернышевском районе	0,06	50,90	Перспективный полигон ТКО в Чернышевском районе	0,04	0,00	-	-	-
2028	Муниципальный район «Чернышевский район», сельское поселение «Гаурское»	0,07	-	-	-	Комплекс по сортировке ТКО в Чернышевском районе	0,07	17,45	Перспективный полигон ТКО в Чернышевском районе	0,04	0,00	-	-	-
2028	Муниципальный район «Чернышевский район», сельское поселение «Ингинское»	0,04	-	-	-	Комплекс по сортировке ТКО в Чернышевском районе	0,04	30,06	Перспективный полигон ТКО в Чернышевском районе	0,02	0,00	-	-	-
2028	Муниципальный район «Чернышевский район», сельское поселение «Комсомольское»	0,27	-	-	-	Комплекс по сортировке ТКО в Чернышевском районе	0,27	66,77	Перспективный полигон ТКО в Чернышевском районе	0,16	0,00	-	-	-
2028	Муниципальный район «Чернышевский район», сельское поселение «Курлыченское»	0,02	-	-	-	Комплекс по сортировке ТКО в Чернышевском районе	0,02	34,11	Перспективный полигон ТКО в Чернышевском районе	0,01	0,00	-	-	-
2028	Муниципальный район «Чернышевский район», сельское поселение «Мильгидунское»	0,12	-	-	-	Комплекс по сортировке ТКО в Чернышевском районе	0,12	28,58	Перспективный полигон ТКО в Чернышевском районе	0,07	0,00	-	-	-
2028	Муниципальный район «Чернышевский район», сельское поселение «Новоильинское»	0,04	-	-	-	Комплекс по сортировке ТКО в Чернышевском районе	0,04	29,13	Перспективный полигон ТКО в Чернышевском районе	0,02	0,00	-	-	-
2028	Муниципальный район «Чернышевский район», сельское поселение «Новоолонское»	0,07	-	-	-	Комплекс по сортировке ТКО в Чернышевском районе	0,07	60,97	Перспективный полигон ТКО в Чернышевском районе	0,04	0,00	-	-	-
2028	Муниципальный район «Чернышевский район», сельское поселение «Староолонское»	0,12	-	-	-	Комплекс по сортировке ТКО в Чернышевском районе	0,12	41,12	Перспективный полигон ТКО в Чернышевском районе	0,07	0,00	-	-	-
2028	Муниципальный район «Чернышевский район», сельское поселение «Укурейское»	0,16	-	-	-	Комплекс по сортировке ТКО в Чернышевском районе	0,16	33,60	Перспективный полигон ТКО в Чернышевском районе	0,10	0,00	-	-	-
2028	Муниципальный район «Чернышевский район», сельское поселение «Урюмское»	0,17	МПС пгт. Акшёново-Зиловское	0,17	67,41	Комплекс по сортировке ТКО в Чернышевском районе	0,17	75,24	Перспективный полигон ТКО в Чернышевском районе	0,10	0,00	-	-	-
2028	Муниципальный район «Чернышевский район», сельское поселение «Утанское»	0,24	-	-	-	Комплекс по сортировке ТКО в Чернышевском районе	0,24	6,96	Перспективный полигон ТКО в Чернышевском районе	0,14	0,00	-	-	-
2028	Муниципальный район «Читинский район», городское поселение «Атамановское»	2,35	МПС г. Чита	2,35	128,77	Комплекс по сортировке ТКО в Улётовском районе	2,35	113,85	Перспективный полигон ТКО в Улётовском районе	1,06	0,00	-	-	-
2028	Муниципальный район «Читинский район», городское поселение «Новокручининское»	2,22	МПС г. Чита	2,22	100,79	Комплекс по сортировке ТКО в Улётовском районе	2,22	113,85	Перспективный полигон ТКО в Улётовском районе	1,00	0,00	-	-	-
2028	Муниципальный район «Читинский район», сельское поселение «Александровское»	0,17	МПС г. Чита	0,17	76,04	Комплекс по сортировке ТКО в Улётовском районе	0,17	113,85	Перспективный полигон ТКО в Улётовском районе	0,08	0,00	-	-	-
2028	Муниципальный район «Читинский район», сельское поселение «Арахлейское»	0,57	МПС г. Чита	0,57	108,24	Комплекс по сортировке ТКО в Улётовском районе	0,57	113,85	Перспективный полигон ТКО в Улётовском районе	0,26	0,00	-	-	-
2028	Муниципальный район «Читинский район», сельское поселение «Беклемишевское» (с. Беклемишево, с. Шакша)	0,28	МПС г. Чита	0,28	106,52	Комплекс по сортировке ТКО в Улётовском районе	0,28	113,85	Перспективный полигон ТКО в Улётовском районе	0,13	0,00	-	-	-
2028	Муниципальный район «Читинский район», сельское поселение «Беклемишевское» (с. Иргень)	0,06	-	-	-	Комплекс по сортировке ТКО в Улётовском районе	0,06	135,45	Перспективный полигон ТКО в Улётовском районе	0,03	0,00	-	-	-
2028	Муниципальный район «Читинский район», сельское поселение «Верх-Читинское»	0,36	МПС г. Чита	0,36	66,02	Комплекс по сортировке ТКО в Улётовском районе	0,36	113,85	Перспективный полигон ТКО в Улётовском районе	0,16	0,00	-	-	-
2028	Муниципальный район «Читинский район», сельское поселение «Домнинское»	1,40	МПС г. Чита	1,40	55,69	Комплекс по сортировке ТКО в Улётовском районе	1,40	113,85	Перспективный полигон ТКО в Улётовском районе	0,63	0,00	-	-	-
2028	Муниципальный район «Читинский район», сельское поселение «Елизаветинское»	0,19	МПС г. Чита	0,19	109,47	Комплекс по сортировке ТКО в Улётовском районе	0,19	113,85	Перспективный полигон ТКО в Улётовском районе	0,08	0,00	-	-	-
2028	Муниципальный район «Читинский район», сельское поселение «Засопкинское»	1,26	МПС г. Чита	1,26	48,04	Комплекс по сортировке ТКО в Улётовском районе	1,26	113,85	Перспективный полигон ТКО в Улётовском районе	0,57	0,00	-	-	-

Год	Муниципальное образование/часть муниципального образования	Масса образованных ТКО (тыс.тонн)*	Мусороперегрузочная станция/площадка временного накопления			Объект обработки			Объект размещения			Объект обезвреживания		
			наименование	масса поступивших отходов (тыс.тонн)*	средняя дистанция до объекта по маршрутам района (км)	наименование	масса поступивших отходов (тыс.тонн)*	средняя дистанция до объекта по маршрутам района (км)	наименование	масса поступивших отходов (тыс.тонн)*	средняя дистанция до объекта по маршрутам района (км)	наименование	масса поступивших отходов (тыс.тонн)*	средняя дистанция до объекта по маршрутам района (км)
2028	Муниципальный район «Читинский район», сельское поселение «Ингодинское» (с. Домно-Ключи)	0,05	-	-	-	Комплекс по сортировке ТКО в Улётовском районе	0,05	91,18	Перспективный полигон ТКО в Улётовском районе	0,02	0,00	-	-	-
2028	Муниципальный район «Читинский район», сельское поселение «Ингодинское» (п.ст. Ингода)	0,17	МПС г. Чита	0,17	51,78	Комплекс по сортировке ТКО в Улётовском районе	0,17	113,85	Перспективный полигон ТКО в Улётовском районе	0,07	0,00	-	-	-
2028	Муниципальный район «Читинский район», сельское поселение «Колочнинское»	0,20	МПС г. Чита	0,20	38,93	Комплекс по сортировке ТКО в Улётовском районе	0,20	113,85	Перспективный полигон ТКО в Улётовском районе	0,09	0,00	-	-	-
2028	Муниципальный район «Читинский район», сельское поселение «Ленинское»	0,04	МПС г. Чита	0,04	211,36	Комплекс по сортировке ТКО в Улётовском районе	0,04	113,85	Перспективный полигон ТКО в Улётовском районе	0,02	0,00	-	-	-
2028	Муниципальный район «Читинский район», сельское поселение «Лесинское»	0,28	-	-	-	Комплекс по сортировке ТКО в Улётовском районе	0,28	80,59	Перспективный полигон ТКО в Улётовском районе	0,13	0,00	-	-	-
2028	Муниципальный район «Читинский район», сельское поселение «Маккавеевское»	0,68	МПС г. Чита	0,68	93,88	Комплекс по сортировке ТКО в Улётовском районе	0,68	113,85	Перспективный полигон ТКО в Улётовском районе	0,31	0,00	-	-	-
2028	Муниципальный район «Читинский район», сельское поселение «Новокукинское» (с. Жипковщина)	0,08	-	-	-	Комплекс по сортировке ТКО в Улётовском районе	0,08	70,98	Перспективный полигон ТКО в Улётовском районе	0,04	0,00	-	-	-
2028	*Муниципальный район «Читинский район», сельское поселение* «Новокукинское» (с. Старая Кука, п.ст. Лесная)	0,52	МПС г. Чита	0,52	61,71	*Комплекс по сортировке ТКО в* Улётовском районе	0,52	113,85	*Перспективный полигон ТКО в* Улётовском районе	0,23	0,00	-	-	-
2028	Муниципальный район «Читинский район», сельское поселение «Новотроицкое»	0,39	МПС г. Чита	0,39	92,42	Комплекс по сортировке ТКО в Улётовском районе	0,39	113,85	Перспективный полигон ТКО в Улётовском районе	0,17	0,00	-	-	-
2028	Муниципальный район «Читинский район», сельское поселение «Олентуйское»	0,06	МПС г. Чита	0,06	174,66	Комплекс по сортировке ТКО в Улётовском районе	0,06	113,85	Перспективный полигон ТКО в Улётовском районе	0,03	0,00	-	-	-
2028	Муниципальный район «Читинский район», сельское поселение «Синяковское»	0,19	МПС г. Чита	0,19	58,08	Комплекс по сортировке ТКО в Улётовском районе	0,19	113,85	Перспективный полигон ТКО в Улётовском районе	0,08	0,00	-	-	-
2028	Муниципальный район «Читинский район», сельское поселение «Смоленское»	1,78	МПС г. Чита	1,78	72,00	Комплекс по сортировке ТКО в Улётовском районе	1,78	113,85	Перспективный полигон ТКО в Улётовском районе	0,80	0,00	-	-	-
2028	Муниципальный район «Читинский район», сельское поселение «Сохондинское»	0,31	-	-	-	Комплекс по сортировке ТКО в Улётовском районе	0,31	146,47	Перспективный полигон ТКО в Улётовском районе	0,14	0,00	-	-	-
2028	Муниципальный район «Читинский район», сельское поселение «Угданское»	0,31	МПС г. Чита	0,31	18,08	Комплекс по сортировке ТКО в Улётовском районе	0,31	113,85	Перспективный полигон ТКО в Улётовском районе	0,14	0,00	-	-	-
2028	Муниципальный район «Читинский район», сельское поселение «Шипкинское»	0,43	МПС г. Чита	0,43	75,50	Комплекс по сортировке ТКО в Улётовском районе	0,43	113,85	Перспективный полигон ТКО в Улётовском районе	0,19	0,00	-	-	-
2028	Муниципальный район «Читинский район», сельское поселение «Яблоновское»	0,14	-	-	-	Комплекс по сортировке ТКО в Улётовском районе	0,14	93,39	Перспективный полигон ТКО в Улётовском районе	0,06	0,00	-	-	-
2028	Муниципальный район «Шелопугинский район», сельское поселение «Верхнее-Шахтаминское»	0,20	МПС г. Балей	0,20	149,37	Комплекс по сортировке ТКО в Чернышевском районе	0,20	166,29	Перспективный полигон ТКО в Чернышевском районе	0,12	0,00	-	-	-
2028	Муниципальный район «Шелопугинский район», сельское поселение «Глинянское»	0,05	МПС г. Балей	0,05	84,19	Комплекс по сортировке ТКО в Чернышевском районе	0,05	166,29	Перспективный полигон ТКО в Чернышевском районе	0,03	0,00	-	-	-
2028	Муниципальный район «Шелопугинский район», сельское поселение «Копунское»	0,10	МПС г. Балей	0,10	149,63	Комплекс по сортировке ТКО в Чернышевском районе	0,10	166,29	Перспективный полигон ТКО в Чернышевском районе	0,06	0,00	-	-	-
2028	Муниципальный район «Шелопугинский район», сельское поселение «Мало-Тонтойское»	0,06	МПС г. Балей	0,06	136,07	Комплекс по сортировке ТКО в Чернышевском районе	0,06	166,29	Перспективный полигон ТКО в Чернышевском районе	0,03	0,00	-	-	-
2028	Муниципальный район «Шелопугинский район», сельское поселение «Мироновское»	0,05	МПС г. Балей	0,05	145,83	Комплекс по сортировке ТКО в Чернышевском районе	0,05	166,29	Перспективный полигон ТКО в Чернышевском районе	0,03	0,00	-	-	-
2028	Муниципальный район «Шелопугинский район», сельское поселение «Нижне-Шахтаминское»	0,06	МПС г. Балей	0,06	128,30	Комплекс по сортировке ТКО в Чернышевском районе	0,06	166,29	Перспективный полигон ТКО в Чернышевском районе	0,04	0,00	-	-	-
2028	Муниципальный район «Шелопугинский район», сельское поселение «Шелопугинское»	0,46	МПС г. Балей	0,46	126,03	Комплекс по сортировке ТКО в Чернышевском районе	0,46	166,29	Перспективный полигон ТКО в Чернышевском районе	0,28	0,00	-	-	-
2028	Муниципальный район «Шелопугинский район», сельское поселение «Шивийское»	0,07	МПС г. Балей	0,07	150,16	Комплекс по сортировке ТКО в Чернышевском районе	0,07	166,29	Перспективный полигон ТКО в Чернышевском районе	0,04	0,00	-	-	-
2028	Муниципальный район «Шилкинский район», городское поселение «Первомайское»	2,74	МПС г. Шилка	2,74	94,05	Комплекс по сортировке ТКО в Чернышевском районе	2,74	123,93	Перспективный полигон ТКО в Чернышевском районе	1,64	0,00	-	-	-
2028	Муниципальный район «Шилкинский район», городское поселение «Холбонское»	0,53	МПС г. Шилка	0,53	29,92	Комплекс по сортировке ТКО в Чернышевском районе	0,53	123,93	Перспективный полигон ТКО в Чернышевском районе	0,32	0,00	-	-	-
2028	Муниципальный район «Шилкинский район», городское поселение «Шилкинское»	3,66	МПС г. Шилка	3,66	34,25	Комплекс по сортировке ТКО в Чернышевском районе	3,66	123,93	Перспективный полигон ТКО в Чернышевском районе	2,20	0,00	-	-	-
2028	Муниципальный район «Шилкинский район», сельское поселение «Богомягковское»	0,22	МПС г. Шилка	0,22	66,59	Комплекс по сортировке ТКО в Чернышевском районе	0,22	123,93	Перспективный полигон ТКО в Чернышевском районе	0,13	0,00	-	-	-
2028	Муниципальный район «Шилкинский район», сельское поселение «Верхнехилинское»	0,17	МПС г. Шилка	0,17	44,52	Комплекс по сортировке ТКО в Чернышевском районе	0,17	123,93	Перспективный полигон ТКО в Чернышевском районе	0,10	0,00	-	-	-
2028	Муниципальный район «Шилкинский район», сельское поселение «Галкинское»	0,17	МПС г. Шилка	0,17	85,41	Комплекс по сортировке ТКО в Чернышевском районе	0,17	123,93	Перспективный полигон ТКО в Чернышевском районе	0,10	0,00	-	-	-
2028	Муниципальный район «Шилкинский район», сельское поселение «Казановское»	0,31	МПС г. Шилка	0,31	34,90	Комплекс по сортировке ТКО в Чернышевском районе	0,31	123,93	Перспективный полигон ТКО в Чернышевском районе	0,19	0,00	-	-	-
2028	Муниципальный район «Шилкинский район», сельское поселение «Мирсановское»	0,11	МПС г. Шилка	0,11	12,79	Комплекс по сортировке ТКО в Чернышевском районе	0,11	123,93	Перспективный полигон ТКО в Чернышевском районе	0,07	0,00	-	-	-
2028	Муниципальный район «Шилкинский район», сельское поселение «Новоберезовское»	0,12	МПС г. Шилка	0,12	64,27	Комплекс по сортировке ТКО в Чернышевском районе	0,12	123,93	Перспективный полигон ТКО в Чернышевском районе	0,07	0,00	-	-	-

Год	Муниципальное образование/часть муниципального образования	Масса образованных ТКО (тыс.тонн)*	Мусороперегрузочная станция/площадка временного накопления			Объект обработки			Объект размещения			Объект обезвреживания		
			наименование	масса поступивших отходов (тыс.тонн)*	средняя дистанция до объекта по маршрутам района (км)	наименование	масса поступивших отходов (тыс.тонн)*	средняя дистанция до объекта по маршрутам района (км)	наименование	масса поступивших отходов (тыс.тонн)*	средняя дистанция до объекта по маршрутам района (км)	наименование	масса поступивших отходов (тыс.тонн)*	средняя дистанция до объекта по маршрутам района (км)
2028	Муниципальный район «Шилкинский район», сельское поселение «Номоконокское»	0,08	МПС г. Шилка	0,08	83,52	Комплекс по сортировке ТКО в Чернышевском районе	0,08	123,93	Перспективный полигон ТКО в Чернышевском районе	0,05	0,00	-	-	-
2028	Муниципальный район «Шилкинский район», сельское поселение «Оловское»	0,24	МПС г. Шилка	0,24	117,87	Комплекс по сортировке ТКО в Чернышевском районе	0,24	123,93	Перспективный полигон ТКО в Чернышевском районе	0,14	0,00	-	-	-
2028	Муниципальный район «Шилкинский район», сельское поселение «Размахнинское»	0,20	МПС г. Шилка	0,20	80,49	Комплекс по сортировке ТКО в Чернышевском районе	0,20	123,93	Перспективный полигон ТКО в Чернышевском районе	0,12	0,00	-	-	-
2028	Муниципальный район «Шилкинский район», сельское поселение «Усть-Теленгуйское»	0,09	МПС г. Шилка	0,09	88,84	Комплекс по сортировке ТКО в Чернышевском районе	0,09	123,93	Перспективный полигон ТКО в Чернышевском районе	0,05	0,00	-	-	-
2028	Муниципальный район «Шилкинский район», сельское поселение «Чиронское»	0,13	МПС г. Шилка	0,13	63,69	Комплекс по сортировке ТКО в Чернышевском районе	0,13	123,93	Перспективный полигон ТКО в Чернышевском районе	0,08	0,00	-	-	-
2028	Приаргунский муниципальный округ Забайкальского края	3,46	МПС пгт. Приаргунск	3,46	230,22	Комплекс по сортировке ТКО в г. Краснокаменске	3,46	114,80	Полигон ТКО г. Краснокаменск (ООО "АТТ")	1,56	1,37	-	-	-
2028	Приаргунский муниципальный округ Забайкальского края (пгт. Кличка, с. Усть-Тасуркай, с. Верхний Тасуркай, с. Новоивановка)	0,37	-	-	-	Комплекс по сортировке ТКО в г. Краснокаменске	0,37	92,54	Полигон ТКО г. Краснокаменск (ООО "АТТ")	0,17	1,37	-	-	-
2029	Городской округ «Город Петровск-Забайкальский», Город Петровск-Забайкальский	4,28	-	-	-	Комплекс по сортировке ТКО в Петровск-Забайкальском районе	4,28	56,58	Перспективный полигон ТКО в Петровск-Забайкальском районе	3,85	0,01	-	-	-
2029	*Городской округ «Город Чита», Железнодорожный район*	*14,70*	-	-	-	*Мусоросортировочный завод в г. Чите*	*14,70*	*30,67*	*Перспективный полигон ТКО в Улётовском районе*	*6,61*	*122,52*	-	-	-
2029	Городской округ «Город Чита», Железнодорожный район	2,47	МПС г. Чита	2,47	64,18	Комплекс по сортировке ТКО в Улётовском районе	2,47	113,85	Перспективный полигон ТКО в Улётовском районе	1,11	0,00	-	-	-
2029	Городской округ «Город Чита», Ингодинский район	25,72	-	-	-	Мусоросортировочный завод в г. Чите	25,72	33,75	Перспективный полигон ТКО в Улётовском районе	11,57	122,52	-	-	-
2029	Городской округ «Город Чита», Центральный район	3,56	МПС г. Чита	3,56	22,72	Комплекс по сортировке ТКО в Улётовском районе	3,56	113,85	Перспективный полигон ТКО в Улётовском районе	1,60	0,00	-	-	-
2029	Городской округ «Город Чита», Центральный район	46,77	-	-	-	Мусоросортировочный завод в г. Чите	46,77	14,56	Перспективный полигон ТКО в Улётовском районе	21,05	122,52	-	-	-
2029	Городской округ «Город Чита», Черновский район	12,81	-	-	-	Мусоросортировочный завод в г. Чите	12,81	42,66	Перспективный полигон ТКО в Улётовском районе	5,76	122,52	-	-	-
2029	Городской округ «Город Чита», Черновский район	14,58	МПС г. Чита	14,58	37,86	Комплекс по сортировке ТКО в Улётовском районе	14,58	113,85	Перспективный полигон ТКО в Улётовском районе	6,56	0,00	-	-	-
2029	Городской округ «Поселок Агинское»	3,48	МПС пгт. Агинское	3,48	53,11	Комплекс по сортировке ТКО в Улётовском районе	3,48	273,45	Перспективный полигон ТКО в Улётовском районе	1,57	0,00	-	-	-
2029	Городской округ ЗАТО п. Горный	2,31	-	-	-	Комплекс по сортировке ТКО в Улётовском районе	2,31	57,06	Перспективный полигон ТКО в Улётовском районе	1,04	0,00	-	-	-
2029	Каларский муниципальный округ Забайкальского края	2,01	-	-	-	-	-	-	-	-	-	Инсинераторная установка вблизи пгт. Новая Чара	2,01	119,45
2029	Каларский муниципальный округ Забайкальского края (п.ст. Куанда)	0,27	ПВН п.ст. Куанда	0,27	6,90	-	-	-	-	-	-	Инсинераторная установка вблизи пгт. Новая Чара	0,27	180,89
2029	Муниципальный район «Агинский район», городское поселение «Поворино»	0,65	МПС пгт. Агинское	0,65	33,07	Комплекс по сортировке ТКО в Улётовском районе	0,65	273,45	Перспективный полигон ТКО в Улётовском районе	0,29	0,00	-	-	-
2029	Муниципальный район «Агинский район», городское поселение «Орловский»	0,37	МПС пгт. Агинское	0,37	39,71	Комплекс по сортировке ТКО в Улётовском районе	0,37	273,45	Перспективный полигон ТКО в Улётовском районе	0,17	0,00	-	-	-
2029	Муниципальный район «Агинский район», сельское поселение «Амитхана»	0,52	МПС пгт. Агинское	0,52	16,64	Комплекс по сортировке ТКО в Улётовском районе	0,52	273,45	Перспективный полигон ТКО в Улётовском районе	0,23	0,00	-	-	-
2029	Муниципальный район «Агинский район», сельское поселение «Будулан»	0,10	МПС пгт. Агинское	0,10	80,09	Комплекс по сортировке ТКО в Улётовском районе	0,10	273,45	Перспективный полигон ТКО в Улётовском районе	0,05	0,00	-	-	-
2029	Муниципальный район «Агинский район», сельское поселение «Гунэй»	0,12	МПС пгт. Агинское	0,12	83,37	Комплекс по сортировке ТКО в Улётовском районе	0,12	273,45	Перспективный полигон ТКО в Улётовском районе	0,06	0,00	-	-	-
2029	Муниципальный район «Агинский район», сельское поселение «Кункур»	0,12	МПС пгт. Агинское	0,12	88,89	Комплекс по сортировке ТКО в Улётовском районе	0,12	273,45	Перспективный полигон ТКО в Улётовском районе	0,06	0,00	-	-	-
2029	Муниципальный район «Агинский район», сельское поселение «Сахюрта»	0,13	МПС пгт. Агинское	0,13	33,39	Комплекс по сортировке ТКО в Улётовском районе	0,13	273,45	Перспективный полигон ТКО в Улётовском районе	0,06	0,00	-	-	-
2029	Муниципальный район «Агинский район», сельское поселение «Судунтуй»	0,15	МПС пгт. Агинское	0,15	54,82	Комплекс по сортировке ТКО в Улётовском районе	0,15	273,45	Перспективный полигон ТКО в Улётовском районе	0,07	0,00	-	-	-
2029	Муниципальный район «Агинский район», сельское поселение «Урда-Ага»	0,19	МПС пгт. Агинское	0,19	204,15	Комплекс по сортировке ТКО в Улётовском районе	0,19	273,45	Перспективный полигон ТКО в Улётовском районе	0,09	0,00	-	-	-
2029	Муниципальный район «Агинский район», сельское поселение «Хойто-Ага»	0,12	МПС пгт. Агинское	0,12	44,53	Комплекс по сортировке ТКО в Улётовском районе	0,12	273,45	Перспективный полигон ТКО в Улётовском районе	0,05	0,00	-	-	-
2029	Муниципальный район «Агинский район», сельское поселение «Цокто-Хангил»	0,17	МПС пгт. Агинское	0,17	50,94	Комплекс по сортировке ТКО в Улётовском районе	0,17	273,45	Перспективный полигон ТКО в Улётовском районе	0,08	0,00	-	-	-
2029	Муниципальный район «Агинский район», сельское поселение «Челутай»	0,14	МПС пгт. Агинское	0,14	33,16	Комплекс по сортировке ТКО в Улётовском районе	0,14	273,45	Перспективный полигон ТКО в Улётовском районе	0,06	0,00	-	-	-
2029	Муниципальный район «Агинский район», сельское поселение «Южный Аргалей»	0,13	МПС пгт. Агинское	0,13	56,37	Комплекс по сортировке ТКО в Улётовском районе	0,13	273,45	Перспективный полигон ТКО в Улётовском районе	0,06	0,00	-	-	-

Год	Муниципальное образование/часть муниципального образования	Масса образованных ТКО (тыс.тонн)*	Мусороперегрузочная станция/площадка временного накопления			Объект обработки			Объект размещения			Объект обезвреживания		
			наименование	масса поступивших отходов (тыс.тонн)*	средняя дистанция до объекта по маршрутам района (км)	наименование	масса поступивших отходов (тыс.тонн)*	средняя дистанция до объекта по маршрутам района (км)	наименование	масса поступивших отходов (тыс.тонн)*	средняя дистанция до объекта по маршрутам района (км)	наименование	масса поступивших отходов (тыс.тонн)*	средняя дистанция до объекта по маршрутам района (км)
2029	Акшинский муниципальный округ, (бывшее сельское поселение «Акшинское»)****	0,70	МПС с. Акша	0,70	19,41	Комплекс по сортировке ТКО в Улётовском районе	0,70	377,20	Перспективный полигон ТКО в Улётовском районе	0,31	0,00	-	-	-
2029	Акшинский муниципальный округ, (бывшее сельское поселение «Бытовское»)****	0,07	МПС с. Акша	0,07	29,37	Комплекс по сортировке ТКО в Улётовском районе	0,07	377,19	Перспективный полигон ТКО в Улётовском районе	0,03	0,00	-	-	-
2029	Акшинский муниципальный округ, (бывшее сельское поселение «Курулгинское»)****	0,05	МПС с. Акша	0,05	59,61	Комплекс по сортировке ТКО в Улётовском районе	0,05	377,20	Перспективный полигон ТКО в Улётовском районе	0,02	0,00	-	-	-
2029	Акшинский муниципальный округ, (бывшее сельское поселение «Могойтуйское»)****	0,06	МПС с. Акша	0,06	61,21	Комплекс по сортировке ТКО в Улётовском районе	0,06	377,19	Перспективный полигон ТКО в Улётовском районе	0,03	0,00	-	-	-
2029	Акшинский муниципальный округ, (бывшее сельское поселение «Нарасунское»)****	0,12	МПС с. Акша	0,12	42,45	Комплекс по сортировке ТКО в Улётовском районе	0,12	377,19	Перспективный полигон ТКО в Улётовском районе	0,05	0,00	-	-	-
2029	Акшинский муниципальный округ, (бывшее сельское поселение «Новокурантайское»)****	0,09	МПС с. Акша	0,09	35,97	Комплекс по сортировке ТКО в Улётовском районе	0,09	377,19	Перспективный полигон ТКО в Улётовском районе	0,04	0,00	-	-	-
2029	Акшинский муниципальный округ, (бывшее сельское поселение «Орейское»)****	0,07	МПС с. Акша	0,07	49,71	Комплекс по сортировке ТКО в Улётовском районе	0,07	377,20	Перспективный полигон ТКО в Улётовском районе	0,03	0,00	-	-	-
2029	Акшинский муниципальный округ, (бывшее сельское поселение «Тохтореское»)****	0,05	МПС с. Акша	0,05	46,73	Комплекс по сортировке ТКО в Улётовском районе	0,05	377,19	Перспективный полигон ТКО в Улётовском районе	0,02	0,00	-	-	-
2029	Акшинский муниципальный округ, (бывшее сельское поселение «Убур-Тохтореское»)****	0,03	МПС с. Акша	0,03	61,25	Комплекс по сортировке ТКО в Улётовском районе	0,03	377,19	Перспективный полигон ТКО в Улётовском районе	0,01	0,00	-	-	-
2029	Акшинский муниципальный округ, (бывшее сельское поселение «Улачинское»)****	0,08	МПС с. Акша	0,08	30,10	Комплекс по сортировке ТКО в Улётовском районе	0,08	377,19	Перспективный полигон ТКО в Улётовском районе	0,04	0,00	-	-	-
2029	Акшинский муниципальный округ, (бывшее сельское поселение «Урейское»)****	0,15	МПС с. Акша	0,15	11,80	Комплекс по сортировке ТКО в Улётовском районе	0,15	377,19	Перспективный полигон ТКО в Улётовском районе	0,07	0,00	-	-	-
2029	Акшинский муниципальный округ, (бывшее сельское поселение «Усть-Илинское»)****	0,11	МПС с. Акша	0,11	45,31	Комплекс по сортировке ТКО в Улётовском районе	0,11	377,19	Перспективный полигон ТКО в Улётовском районе	0,05	0,00	-	-	-
2029	Александрово-Заводский муниципальный округ, (бывшее сельское поселение «Александрово-Заводское»)*****	0,41	МПС с. Калга	0,41	120,91	Комплекс по сортировке ТКО в г. Краснокаменске	0,41	149,71	Полигон ТКО г. Краснокаменск (ООО "АТГ")	0,19	1,37	-	-	-
2029	Александрово-Заводский муниципальный округ, (бывшее сельское поселение «Бохтинское»)*****	0,08	МПС с. Калга	0,08	154,82	Комплекс по сортировке ТКО в г. Краснокаменске	0,08	149,71	Полигон ТКО г. Краснокаменск (ООО "АТГ")	0,04	1,37	-	-	-
2029	Александрово-Заводский муниципальный округ, (бывшее сельское поселение «Бутунтайское»)*****	0,06	МПС с. Калга	0,06	99,64	Комплекс по сортировке ТКО в г. Краснокаменске	0,06	149,71	Полигон ТКО г. Краснокаменск (ООО "АТГ")	0,03	1,37	-	-	-
2029	Александрово-Заводский муниципальный округ, (бывшее сельское поселение «Кунеловское»)*****	0,03	МПС с. Калга	0,03	145,86	Комплекс по сортировке ТКО в г. Краснокаменске	0,03	149,71	Полигон ТКО г. Краснокаменск (ООО "АТГ")	0,02	1,37	-	-	-
2029	Александрово-Заводский муниципальный округ, (бывшее сельское поселение «Минкечурское»)*****	0,10	МПС с. Калга	0,10	134,90	Комплекс по сортировке ТКО в г. Краснокаменске	0,10	149,71	Полигон ТКО г. Краснокаменск (ООО "АТГ")	0,04	1,37	-	-	-
2029	Александрово-Заводский муниципальный округ, (бывшее сельское поселение «Маньковское»)*****	0,04	МПС с. Калга	0,04	127,83	Комплекс по сортировке ТКО в г. Краснокаменске	0,04	149,71	Полигон ТКО г. Краснокаменск (ООО "АТГ")	0,02	1,37	-	-	-
2029	Александрово-Заводский муниципальный округ, (бывшее сельское поселение «Николаевское»)*****	0,02	МПС с. Калга	0,02	134,94	Комплекс по сортировке ТКО в г. Краснокаменске	0,02	149,71	Полигон ТКО г. Краснокаменск (ООО "АТГ")	0,01	1,37	-	-	-
2029	Александрово-Заводский муниципальный округ, (бывшее сельское поселение «Ново-Акатуйское»)*****	0,12	МПС с. Калга	0,12	132,59	Комплекс по сортировке ТКО в г. Краснокаменске	0,12	149,71	Полигон ТКО г. Краснокаменск (ООО "АТГ")	0,05	1,37	-	-	-
2029	Александрово-Заводский муниципальный округ, (бывшее сельское поселение «Онон-Борзинское»)*****	0,05	МПС с. Калга	0,05	165,66	Комплекс по сортировке ТКО в г. Краснокаменске	0,05	149,71	Полигон ТКО г. Краснокаменск (ООО "АТГ")	0,02	1,37	-	-	-
2029	Александрово-Заводский муниципальный округ, (бывшее сельское поселение «Нерюкокуйское»)*****	0,05	МПС с. Калга	0,05	187,26	Комплекс по сортировке ТКО в г. Краснокаменске	0,05	149,71	Полигон ТКО г. Краснокаменск (ООО "АТГ")	0,02	1,37	-	-	-
2029	Александрово-Заводский муниципальный округ, (бывшее сельское поселение «Санно-Борзинское»)*****	0,02	МПС с. Калга	0,02	64,30	Комплекс по сортировке ТКО в г. Краснокаменске	0,02	149,71	Полигон ТКО г. Краснокаменск (ООО "АТГ")	0,01	1,37	-	-	-
2029	Александрово-Заводский муниципальный округ, (бывшее сельское поселение «Чиндагатайское»)*****	0,04	МПС с. Калга	0,04	105,56	Комплекс по сортировке ТКО в г. Краснокаменске	0,04	149,71	Полигон ТКО г. Краснокаменск (ООО "АТГ")	0,02	1,37	-	-	-
2029	Александрово-Заводский муниципальный округ, (бывшее сельское поселение «Шаранинское»)*****	0,08	МПС с. Калга	0,08	160,87	Комплекс по сортировке ТКО в г. Краснокаменске	0,08	149,71	Полигон ТКО г. Краснокаменск (ООО "АТГ")	0,04	1,37	-	-	-
2029	Муниципальный район «Балейский район», городское поселение «Город Балей»	2,99	МПС г. Балей	2,99	61,44	Комплекс по сортировке ТКО в Чернышевском районе	2,99	166,29	Перспективный полигон ТКО в Чернышевском районе	1,79	0,00	-	-	-
2029	Муниципальный район «Балейский район», сельское поселение «Жидкинское»	0,09	МПС г. Балей	0,09	65,77	Комплекс по сортировке ТКО в Чернышевском районе	0,09	166,29	Перспективный полигон ТКО в Чернышевском районе	0,05	0,00	-	-	-
2029	Муниципальный район «Балейский район», сельское поселение «Казаковское»	0,13	МПС г. Балей	0,13	50,67	Комплекс по сортировке ТКО в Чернышевском районе	0,13	166,29	Перспективный полигон ТКО в Чернышевском районе	0,08	0,00	-	-	-
2029	Муниципальный район «Балейский район», сельское поселение «Матусовское»	0,10	МПС г. Балей	0,10	26,03	Комплекс по сортировке ТКО в Чернышевском районе	0,10	166,29	Перспективный полигон ТКО в Чернышевском районе	0,06	0,00	-	-	-
2029	Муниципальный район «Балейский район», сельское поселение «Нижнегирюнинское»	0,06	МПС г. Балей	0,06	114,59	Комплекс по сортировке ТКО в Чернышевском районе	0,06	166,29	Перспективный полигон ТКО в Чернышевском районе	0,03	0,00	-	-	-
2029	Муниципальный район «Балейский район», сельское поселение «Нижнеильдиканское»	0,15	МПС г. Балей	0,15	73,49	Комплекс по сортировке ТКО в Чернышевском районе	0,15	166,29	Перспективный полигон ТКО в Чернышевском районе	0,09	0,00	-	-	-
2029	Муниципальный район «Балейский район», сельское поселение «Нижнекокуйское»	0,09	МПС г. Балей	0,09	28,05	Комплекс по сортировке ТКО в Чернышевском районе	0,09	166,29	Перспективный полигон ТКО в Чернышевском районе	0,05	0,00	-	-	-
2029	Муниципальный район «Балейский район», сельское поселение «Подойницынское»	0,17	МПС г. Балей	0,17	52,37	Комплекс по сортировке ТКО в Чернышевском районе	0,17	166,29	Перспективный полигон ТКО в Чернышевском районе	0,10	0,00	-	-	-

Год	Муниципальное образование/часть муниципального образования	Масса образованных ТКО (тыс.тонн)*	Мусороперегрузочная станция/площадка временного накопления			Объект обработки			Объект размещения			Объект обезвреживания		
			наименование	масса поступивших отходов (тыс.тонн)*	средняя дистанция до объекта по маршрутам района (км)	наименование	масса поступивших отходов (тыс.тонн)*	средняя дистанция до объекта по маршрутам района (км)	наименование	масса поступивших отходов (тыс.тонн)*	средняя дистанция до объекта по маршрутам района (км)	наименование	масса поступивших отходов (тыс.тонн)*	средняя дистанция до объекта по маршрутам района (км)
2029	Муниципальный район «Балейский район», сельское поселение «Уздино-Посельское»	0,15	МПС г. Балей	0,15	59,31	Комплекс по сортировке ТКО в Чернышевском районе	0,15	166,29	Перспективный полигон ТКО в Чернышевском районе	0,09	0,00	-	-	-
2029	Муниципальный район «Балейский район», сельское поселение «Уздинское»	0,15	МПС г. Балей	0,15	40,99	Комплекс по сортировке ТКО в Чернышевском районе	0,15	166,29	Перспективный полигон ТКО в Чернышевском районе	0,09	0,00	-	-	-
2029	Муниципальный район «Борзинский район», городское поселение «Борзинское»	9,27	МПС г. Борзя	9,27	43,86	Комплекс по сортировке ТКО в г. Краснокаменске	9,27	168,53	Полигон ТКО г. Краснокаменск (ООО "АТТ")	4,17	1,37	-	-	-
2029	Муниципальный район «Борзинский район», городское поселение «Шерловогорское»	2,42	МПС г. Борзя	2,42	65,40	Комплекс по сортировке ТКО в г. Краснокаменске	2,42	168,53	Полигон ТКО г. Краснокаменск (ООО "АТТ")	1,09	1,37	-	-	-
2029	Муниципальный район «Борзинский район», сельское поселение «Акурайское»	0,03	МПС г. Борзя	0,03	83,20	Комплекс по сортировке ТКО в г. Краснокаменске	0,03	168,52	Полигон ТКО г. Краснокаменск (ООО "АТТ")	0,02	1,37	-	-	-
2029	Муниципальный район «Борзинский район», сельское поселение «Биликтуйское»	0,03	МПС г. Борзя	0,03	82,44	Комплекс по сортировке ТКО в г. Краснокаменске	0,03	168,53	Полигон ТКО г. Краснокаменск (ООО "АТТ")	0,01	1,37	-	-	-
2029	Муниципальный район «Борзинский район», сельское поселение «Ключевское»	0,02	МПС г. Борзя	0,02	49,46	Комплекс по сортировке ТКО в г. Краснокаменске	0,02	168,53	Полигон ТКО г. Краснокаменск (ООО "АТТ")	0,01	1,37	-	-	-
2029	Муниципальный район «Борзинский район», сельское поселение «Кондуйское»	0,07	МПС г. Борзя	0,07	116,73	Комплекс по сортировке ТКО в г. Краснокаменске	0,07	168,53	Полигон ТКО г. Краснокаменск (ООО "АТТ")	0,03	1,37	-	-	-
2029	Муниципальный район «Борзинский район», сельское поселение «Курунзулайское»	0,04	МПС г. Борзя	0,04	118,77	Комплекс по сортировке ТКО в г. Краснокаменске	0,04	168,53	Полигон ТКО г. Краснокаменск (ООО "АТТ")	0,02	1,37	-	-	-
2029	Муниципальный район «Борзинский район», сельское поселение «Новоборзинское»	0,04	МПС г. Борзя	0,04	14,73	Комплекс по сортировке ТКО в г. Краснокаменске	0,04	168,53	Полигон ТКО г. Краснокаменск (ООО "АТТ")	0,02	1,37	-	-	-
2029	Муниципальный район «Борзинский район», сельское поселение «Переднебыркинское»	0,07	МПС г. Борзя	0,07	75,95	Комплекс по сортировке ТКО в г. Краснокаменске	0,07	168,53	Полигон ТКО г. Краснокаменск (ООО "АТТ")	0,03	1,37	-	-	-
2029	Муниципальный район «Борзинский район», сельское поселение «Приозёрное»	0,04	МПС г. Борзя	0,04	90,04	Комплекс по сортировке ТКО в г. Краснокаменске	0,04	168,53	Полигон ТКО г. Краснокаменск (ООО "АТТ")	0,02	1,37	-	-	-
2029	Муниципальный район «Борзинский район», сельское поселение «Соловьёвское»	0,08	МПС г. Борзя	0,08	106,32	Комплекс по сортировке ТКО в г. Краснокаменске	0,08	168,53	Полигон ТКО г. Краснокаменск (ООО "АТТ")	0,04	1,37	-	-	-
2029	Муниципальный район «Борзинский район», сельское поселение «Усть-Озёрское»	0,05	МПС г. Борзя	0,05	75,30	Комплекс по сортировке ТКО в г. Краснокаменске	0,05	168,52	Полигон ТКО г. Краснокаменск (ООО "АТТ")	0,02	1,37	-	-	-
2029	Муниципальный район «Борзинский район», сельское поселение «Хада-Булакское»	0,07	МПС г. Борзя	0,07	48,82	Комплекс по сортировке ТКО в г. Краснокаменске	0,07	168,53	Полигон ТКО г. Краснокаменск (ООО "АТТ")	0,03	1,37	-	-	-
2029	Муниципальный район «Борзинский район», сельское поселение «Дагин-Олуйское»	0,08	МПС г. Борзя	0,08	78,29	Комплекс по сортировке ТКО в г. Краснокаменске	0,08	168,53	Полигон ТКО г. Краснокаменск (ООО "АТТ")	0,04	1,37	-	-	-
2029	Муниципальный район «Борзинский район», сельское поселение «Чиндантское»	0,09	МПС г. Борзя	0,09	39,39	Комплекс по сортировке ТКО в г. Краснокаменске	0,09	168,53	Полигон ТКО г. Краснокаменск (ООО "АТТ")	0,04	1,37	-	-	-
2029	Муниципальный район «Борзинский район», сельское поселение «Шоноктуйское»	0,03	МПС г. Борзя	0,03	93,56	Комплекс по сортировке ТКО в г. Краснокаменске	0,03	168,53	Полигон ТКО г. Краснокаменск (ООО "АТТ")	0,02	1,37	-	-	-
2029	Муниципальный район «Борзинский район», сельское поселение «Южное»	0,07	МПС г. Борзя	0,07	13,93	Комплекс по сортировке ТКО в г. Краснокаменске	0,07	168,53	Полигон ТКО г. Краснокаменск (ООО "АТТ")	0,03	1,37	-	-	-
2029	Муниципальный район «Газимуро-Заводский район», сельское поселение «Батаканское»	0,12	МПС с. Газимурский Завод	0,12	82,39	Комплекс по сортировке ТКО в Чернышевском районе	0,12	303,81	Перспективный полигон ТКО в Чернышевском районе	0,07	0,00	-	-	-
2029	Муниципальный район «Газимуро-Заводский район», сельское поселение «Буруканское»	0,08	МПС с. Газимурский Завод	0,08	42,86	Комплекс по сортировке ТКО в Чернышевском районе	0,08	303,81	Перспективный полигон ТКО в Чернышевском районе	0,05	0,00	-	-	-
2029	Муниципальный район «Газимуро-Заводский район», сельское поселение «Газимуро-Заводское»	0,87	МПС с. Газимурский Завод	0,87	46,57	Комплекс по сортировке ТКО в Чернышевском районе	0,87	303,81	Перспективный полигон ТКО в Чернышевском районе	0,52	0,00	-	-	-
2029	Муниципальный район «Газимуро-Заводский район», сельское поселение «Новоширокинское»	0,38	МПС с. Газимурский Завод	0,38	32,76	Комплекс по сортировке ТКО в Чернышевском районе	0,38	303,81	Перспективный полигон ТКО в Чернышевском районе	0,23	0,00	-	-	-
2029	Муниципальный район «Газимуро-Заводский район», сельское поселение «Солонеченское»	0,11	МПС с. Газимурский Завод	0,11	56,53	Комплекс по сортировке ТКО в Чернышевском районе	0,11	303,81	Перспективный полигон ТКО в Чернышевском районе	0,07	0,00	-	-	-
2029	Муниципальный район «Газимуро-Заводский район», сельское поселение «Трубачевское»	0,09	МПС с. Газимурский Завод	0,09	35,22	Комплекс по сортировке ТКО в Чернышевском районе	0,09	303,81	Перспективный полигон ТКО в Чернышевском районе	0,05	0,00	-	-	-
2029	Муниципальный район «Газимуро-Заводский район», сельское поселение «Ундинское»	0,09	МПС с. Газимурский Завод	0,09	13,79	Комплекс по сортировке ТКО в Чернышевском районе	0,09	303,81	Перспективный полигон ТКО в Чернышевском районе	0,06	0,00	-	-	-
2029	Муниципальный район «Город Краснокаменск и Краснокаменский район», городское поселение «Город Краснокаменск»	12,04	-	-	-	Комплекс по сортировке ТКО в г. Краснокаменске	12,04	21,82	Полигон ТКО г. Краснокаменск (ООО "АТТ")	5,42	1,37	-	-	-
2029	Муниципальный район «Город Краснокаменск и Краснокаменский район», сельское поселение «Богдановское»	0,06	-	-	-	Комплекс по сортировке ТКО в г. Краснокаменске	0,06	87,74	Полигон ТКО г. Краснокаменск (ООО "АТТ")	0,03	1,37	-	-	-
2029	Муниципальный район «Город Краснокаменск и Краснокаменский район», сельское поселение «Кайластуйское»	0,08	-	-	-	Комплекс по сортировке ТКО в г. Краснокаменске	0,08	58,00	Полигон ТКО г. Краснокаменск (ООО "АТТ")	0,04	1,37	-	-	-
2029	Муниципальный район «Город Краснокаменск и Краснокаменский район», сельское поселение «Кыцегайтуйское»	0,05	-	-	-	Комплекс по сортировке ТКО в г. Краснокаменске	0,05	75,39	Полигон ТКО г. Краснокаменск (ООО "АТТ")	0,02	1,37	-	-	-

Год	Муниципальное образование/часть муниципального образования	Масса образованных ТКО (тыс.тонн)*	Мусороперегрузочная станция/площадка временного накопления			Объект обработки			Объект размещения			Объект обезвреживания		
			наименование	масса поступивших отходов (тыс.тонн)*	средняя дистанция до объекта по маршрутам района (км)	наименование	масса поступивших отходов (тыс.тонн)*	средняя дистанция до объекта по маршрутам района (км)	наименование	масса поступивших отходов (тыс.тонн)*	средняя дистанция до объекта по маршрутам района (км)	наименование	масса поступивших отходов (тыс.тонн)*	средняя дистанция до объекта по маршрутам района (км)
2029	Муниципальный район «Город Краснокаменск и Краснокаменский район», сельское поселение «Ковылинское»	0,14	-	-	-	Комплекс по сортировке ТКО в г. Краснокаменске	0,14	77,29	Полигон ТКО г. Краснокаменск (ООО "АТТ")	0,06	1,37	-	-	-
2029	Муниципальный район «Город Краснокаменск и Краснокаменский район», сельское поселение «Маргуцекское»	0,17	-	-	-	Комплекс по сортировке ТКО в г. Краснокаменске	0,17	54,33	Полигон ТКО г. Краснокаменск (ООО "АТТ")	0,08	1,37	-	-	-
2029	Муниципальный район «Город Краснокаменск и Краснокаменский район», сельское поселение «Соктуй-Милоданское»	0,06	-	-	-	Комплекс по сортировке ТКО в г. Краснокаменске	0,06	13,96	Полигон ТКО г. Краснокаменск (ООО "АТТ")	0,03	1,37	-	-	-
2029	Муниципальный район «Город Краснокаменск и Краснокаменский район», сельское поселение «Среднеаргунское»	0,05	-	-	-	Комплекс по сортировке ТКО в г. Краснокаменске	0,05	93,18	Полигон ТКО г. Краснокаменск (ООО "АТТ")	0,02	1,37	-	-	-
2029	Муниципальный район «Город Краснокаменск и Краснокаменский район», сельское поселение «Целинное»	0,27	-	-	-	Комплекс по сортировке ТКО в г. Краснокаменске	0,27	32,61	Полигон ТКО г. Краснокаменск (ООО "АТТ")	0,12	1,37	-	-	-
2029	Муниципальный район «Город Краснокаменск и Краснокаменский район», сельское поселение «Юбилейнинское»	0,12	-	-	-	Комплекс по сортировке ТКО в г. Краснокаменске	0,12	75,75	Полигон ТКО г. Краснокаменск (ООО "АТТ")	0,05	1,37	-	-	-
2029	Муниципальный район «Дульдургинский район», сельское поселение «Алханай»	0,21	МПС пгт. Агинское	0,21	125,14	Комплекс по сортировке ТКО в Улётовском районе	0,21	273,45	Перспективный полигон ТКО в Улётовском районе	0,10	0,00	-	-	-
2029	Муниципальный район «Дульдургинский район», сельское поселение «Ара-Илга»	0,07	МПС пгт. Агинское	0,07	149,40	Комплекс по сортировке ТКО в Улётовском районе	0,07	273,45	Перспективный полигон ТКО в Улётовском районе	0,03	0,00	-	-	-
2029	Муниципальный район «Дульдургинский район», сельское поселение «Бальзино»	0,19	МПС пгт. Агинское	0,19	119,07	Комплекс по сортировке ТКО в Улётовском районе	0,19	273,45	Перспективный полигон ТКО в Улётовском районе	0,09	0,00	-	-	-
2029	Муниципальный район «Дульдургинский район», сельское поселение «Дульдурга»	1,23	МПС пгт. Агинское	1,23	116,74	Комплекс по сортировке ТКО в Улётовском районе	1,23	273,45	Перспективный полигон ТКО в Улётовском районе	0,55	0,00	-	-	-
2029	Муниципальный район «Дульдургинский район», сельское поселение «Зугкулей»	0,21	МПС пгт. Агинское	0,21	80,68	Комплекс по сортировке ТКО в Улётовском районе	0,21	273,45	Перспективный полигон ТКО в Улётовском районе	0,10	0,00	-	-	-
2029	Муниципальный район «Дульдургинский район», сельское поселение «Или»	0,05	МПС пгт. Агинское	0,05	112,97	Комплекс по сортировке ТКО в Улётовском районе	0,05	273,45	Перспективный полигон ТКО в Улётовском районе	0,02	0,00	-	-	-
2029	Муниципальный район «Дульдургинский район», сельское поселение «Тапханай»	0,12	МПС пгт. Агинское	0,12	73,63	Комплекс по сортировке ТКО в Улётовском районе	0,12	273,45	Перспективный полигон ТКО в Улётовском районе	0,05	0,00	-	-	-
2029	Муниципальный район «Дульдургинский район», сельское поселение «Токчин»	0,16	МПС пгт. Агинское	0,16	119,74	Комплекс по сортировке ТКО в Улётовском районе	0,16	273,45	Перспективный полигон ТКО в Улётовском районе	0,07	0,00	-	-	-
2029	Муниципальный район «Дульдургинский район», сельское поселение «Узон»	0,15	МПС пгт. Агинское	0,15	105,69	Комплекс по сортировке ТКО в Улётовском районе	0,15	273,45	Перспективный полигон ТКО в Улётовском районе	0,07	0,00	-	-	-
2029	Муниципальный район «Дульдургинский район», сельское поселение «Чиндалей»	0,14	МПС пгт. Агинское	0,14	98,38	Комплекс по сортировке ТКО в Улётовском районе	0,14	273,45	Перспективный полигон ТКО в Улётовском районе	0,06	0,00	-	-	-
2029	Муниципальный район «Забайкальский район», городское поселение «Забайкальское»	5,00	-	-	-	Комплекс по сортировке ТКО в г. Краснокаменске	5,00	111,79	Полигон ТКО г. Краснокаменск (ООО "АТТ")	2,25	1,37	-	-	-
2029	Муниципальный район «Забайкальский район», сельское поселение «Абагайтуйское»	0,06	-	-	-	Комплекс по сортировке ТКО в г. Краснокаменске	0,06	129,42	Полигон ТКО г. Краснокаменск (ООО "АТТ")	0,03	1,37	-	-	-
2029	Муниципальный район «Забайкальский район», сельское поселение «Билитуйское»	0,31	-	-	-	Комплекс по сортировке ТКО в г. Краснокаменске	0,31	97,32	Полигон ТКО г. Краснокаменск (ООО "АТТ")	0,14	1,37	-	-	-
2029	Муниципальный район «Забайкальский район», сельское поселение «Даурское»	1,27	-	-	-	Комплекс по сортировке ТКО в г. Краснокаменске	1,27	126,39	Полигон ТКО г. Краснокаменск (ООО "АТТ")	0,57	1,37	-	-	-
2029	Муниципальный район «Забайкальский район», сельское поселение «Краснопелинское»	0,07	-	-	-	Комплекс по сортировке ТКО в г. Краснокаменске	0,07	129,66	Полигон ТКО г. Краснокаменск (ООО "АТТ")	0,03	1,37	-	-	-
2029	Муниципальный район «Забайкальский район», сельское поселение «Рудник-Абагайтуйское»	0,03	-	-	-	Комплекс по сортировке ТКО в г. Краснокаменске	0,03	63,92	Полигон ТКО г. Краснокаменск (ООО "АТТ")	0,01	1,37	-	-	-
2029	Муниципальный район «Забайкальский район», сельское поселение «Степное»	0,06	-	-	-	Комплекс по сортировке ТКО в г. Краснокаменске	0,06	42,28	Полигон ТКО г. Краснокаменск (ООО "АТТ")	0,03	1,37	-	-	-
2029	Муниципальный район «Забайкальский район», сельское поселение «Черно-Озёрское»	0,13	-	-	-	Комплекс по сортировке ТКО в г. Краснокаменске	0,13	144,20	Полигон ТКО г. Краснокаменск (ООО "АТТ")	0,06	1,37	-	-	-
2029	Муниципальный район «Калганский район», сельское поселение «Буринское»	0,08	МПС с. Калга	0,08	55,52	Комплекс по сортировке ТКО в г. Краснокаменске	0,08	149,71	Полигон ТКО г. Краснокаменск (ООО "АТТ")	0,04	1,37	-	-	-
2029	Муниципальный район «Калганский район», сельское поселение «Верхне-Калгуканское»	0,04	МПС с. Калга	0,04	35,73	Комплекс по сортировке ТКО в г. Краснокаменске	0,04	149,71	Полигон ТКО г. Краснокаменск (ООО "АТТ")	0,02	1,37	-	-	-
2029	Муниципальный район «Калганский район», сельское поселение «Донское»	0,09	МПС с. Калга	0,09	32,27	Комплекс по сортировке ТКО в г. Краснокаменске	0,09	149,71	Полигон ТКО г. Краснокаменск (ООО "АТТ")	0,04	1,37	-	-	-
2029	Муниципальный район «Калганский район», сельское поселение «Кадаинское»	0,20	МПС с. Калга	0,20	32,20	Комплекс по сортировке ТКО в г. Краснокаменске	0,20	149,71	Полигон ТКО г. Краснокаменск (ООО "АТТ")	0,09	1,37	-	-	-
2029	Муниципальный район «Калганский район», сельское поселение «Калганское»	0,58	МПС с. Калга	0,58	24,71	Комплекс по сортировке ТКО в г. Краснокаменске	0,58	149,71	Полигон ТКО г. Краснокаменск (ООО "АТТ")	0,26	1,37	-	-	-
2029	Муниципальный район «Калганский район», сельское поселение «Козловское»	0,03	МПС с. Калга	0,03	43,66	Комплекс по сортировке ТКО в г. Краснокаменске	0,03	149,71	Полигон ТКО г. Краснокаменск (ООО "АТТ")	0,01	1,37	-	-	-

Год	Муниципальное образование/часть муниципального образования	Масса образованных ТКО (тыс.тонн)*	Мусороперегрузочная станция/площадка временного накопления			Объект обработки			Объект размещения			Объект обезвреживания		
			наименование	масса поступивших отходов (тыс.тонн)*	средняя дистанция до объекта по маршрутам района (км)	наименование	масса поступивших отходов (тыс.тонн)*	средняя дистанция до объекта по маршрутам района (км)	наименование	масса поступивших отходов (тыс.тонн)*	средняя дистанция до объекта по маршрутам района (км)	наименование	масса поступивших отходов (тыс.тонн)*	средняя дистанция до объекта по маршрутам района (км)
2029	Муниципальный район «Калганский район», сельское поселение «Нижне-Калганское»	0,09	МПС с. Калга	0,09	26,05	Комплекс по сортировке ТКО в г. Краснокаменске	0,09	149,71	Полигон ТКО г. Краснокаменск (ООО "АТТ")	0,04	1,37	-	-	-
2029	Муниципальный район «Калганский район», сельское поселение «Средне-Борзинское»	0,06	МПС с. Калга	0,06	45,86	Комплекс по сортировке ТКО в г. Краснокаменске	0,06	149,71	Полигон ТКО г. Краснокаменск (ООО "АТТ")	0,03	1,37	-	-	-
2029	Муниципальный район «Калганский район», сельское поселение «Чингильтуйское»	0,05	МПС с. Калга	0,05	22,60	Комплекс по сортировке ТКО в г. Краснокаменске	0,05	149,71	Полигон ТКО г. Краснокаменск (ООО "АТТ")	0,02	1,37	-	-	-
2029	Муниципальный район «Калганский район», сельское поселение «Чупровское»	0,06	МПС с. Калга	0,06	10,46	Комплекс по сортировке ТКО в г. Краснокаменске	0,06	149,71	Полигон ТКО г. Краснокаменск (ООО "АТТ")	0,03	1,37	-	-	-
2029	Муниципальный район «Калганский район», сельское поселение «Шивийское»	0,02	МПС с. Калга	0,02	28,41	Комплекс по сортировке ТКО в г. Краснокаменске	0,02	149,71	Полигон ТКО г. Краснокаменск (ООО "АТТ")	0,01	1,37	-	-	-
2029	Муниципальный район «Карымский район», городское поселение «Дарасунское»	1,60	МПС пгт. Карымское	1,60	70,23	Комплекс по сортировке ТКО в Улётовском районе	1,60	211,23	Перспективный полигон ТКО в Улётовском районе	0,72	0,00	-	-	-
2029	Муниципальный район «Карымский район», городское поселение «Карымское»	3,45	МПС пгт. Карымское	3,45	32,35	Комплекс по сортировке ТКО в Улётовском районе	3,45	211,23	Перспективный полигон ТКО в Улётовском районе	1,55	0,00	-	-	-
2029	Муниципальный район «Карымский район», городское поселение «Курорт-Дарасунское»	0,57	МПС пгт. Карымское	0,57	103,62	Комплекс по сортировке ТКО в Улётовском районе	0,57	211,23	Перспективный полигон ТКО в Улётовском районе	0,26	0,00	-	-	-
2029	Муниципальный район «Карымский район», сельское поселение «Адриановское»	0,19	МПС пгт. Карымское	0,19	37,17	Комплекс по сортировке ТКО в Улётовском районе	0,19	211,23	Перспективный полигон ТКО в Улётовском районе	0,09	0,00	-	-	-
2029	Муниципальный район «Карымский район», сельское поселение «Большетуринское»	0,32	МПС пгт. Карымское	0,32	31,36	Комплекс по сортировке ТКО в Улётовском районе	0,32	211,23	Перспективный полигон ТКО в Улётовском районе	0,14	0,00	-	-	-
2029	Муниципальный район «Карымский район», сельское поселение «Жимбиринское»	0,07	МПС пгт. Карымское	0,07	46,87	Комплекс по сортировке ТКО в Улётовском районе	0,07	211,23	Перспективный полигон ТКО в Улётовском районе	0,03	0,00	-	-	-
2029	Муниципальный район «Карымский район», сельское поселение «Кадахтинское»	0,21	МПС пгт. Карымское	0,21	13,89	Комплекс по сортировке ТКО в Улётовском районе	0,21	211,23	Перспективный полигон ТКО в Улётовском районе	0,09	0,00	-	-	-
2029	Муниципальный район «Карымский район», сельское поселение «Кайдаловское»	0,14	МПС пгт. Карымское	0,14	36,19	Комплекс по сортировке ТКО в Улётовском районе	0,14	211,23	Перспективный полигон ТКО в Улётовском районе	0,06	0,00	-	-	-
2029	Муниципальный район «Карымский район», сельское поселение «Маякинское»	0,11	МПС пгт. Карымское	0,11	25,78	Комплекс по сортировке ТКО в Улётовском районе	0,11	211,23	Перспективный полигон ТКО в Улётовском районе	0,05	0,00	-	-	-
2029	Муниципальный район «Карымский район», сельское поселение «Нарын-Талачинское»	0,14	МПС пгт. Карымское	0,14	68,69	Комплекс по сортировке ТКО в Улётовском районе	0,14	211,23	Перспективный полигон ТКО в Улётовском районе	0,06	0,00	-	-	-
2029	Муниципальный район «Карымский район», сельское поселение «Ононодоровское»	0,06	МПС пгт. Карымское	0,06	45,92	Комплекс по сортировке ТКО в Улётовском районе	0,06	211,23	Перспективный полигон ТКО в Улётовском районе	0,03	0,00	-	-	-
2029	Муниципальный район «Карымский район», сельское поселение «Тырготуйское»	0,42	МПС пгт. Карымское	0,42	58,53	Комплекс по сортировке ТКО в Улётовском районе	0,42	211,23	Перспективный полигон ТКО в Улётовском районе	0,19	0,00	-	-	-
2029	Муниципальный район «Карымский район», сельское поселение «Урульгинское»	0,57	МПС пгт. Карымское	0,57	45,04	Комплекс по сортировке ТКО в Улётовском районе	0,57	211,23	Перспективный полигон ТКО в Улётовском районе	0,26	0,00	-	-	-
2029	Муниципальный район «Красночикойский район», сельское поселение «Альбитуйское»	0,06	МПС с. Красный Чикой	0,06	57,47	Комплекс по сортировке ТКО в Петровск-Забайкальском районе	0,06	139,77	Перспективный полигон ТКО в Петровск-Забайкальском районе	0,06	0,01	-	-	-
2029	Муниципальный район «Красночикойский район», сельское поселение «Архангельское»	0,09	МПС с. Красный Чикой	0,09	19,79	Комплекс по сортировке ТКО в Петровск-Забайкальском районе	0,09	139,77	Перспективный полигон ТКО в Петровск-Забайкальском районе	0,08	0,01	-	-	-
2029	Муниципальный район «Красночикойский район», сельское поселение «Байхорское»	0,15	МПС с. Красный Чикой	0,15	23,69	Комплекс по сортировке ТКО в Петровск-Забайкальском районе	0,15	139,77	Перспективный полигон ТКО в Петровск-Забайкальском районе	0,13	0,01	-	-	-
2029	Муниципальный район «Красночикойский район», сельское поселение «Верхнеингодинское»	0,08	МПС с. Красный Чикой	0,08	45,27	Комплекс по сортировке ТКО в Петровск-Забайкальском районе	0,08	139,77	Перспективный полигон ТКО в Петровск-Забайкальском районе	0,07	0,01	-	-	-
2029	Муниципальный район «Красночикойский район», сельское поселение «Жидойское»	0,14	МПС с. Красный Чикой	0,14	96,78	Комплекс по сортировке ТКО в Петровск-Забайкальском районе	0,14	139,77	Перспективный полигон ТКО в Петровск-Забайкальском районе	0,12	0,01	-	-	-
2029	Муниципальный район «Красночикойский район», сельское поселение «Захаровское»	0,19	МПС с. Красный Чикой	0,19	72,34	Комплекс по сортировке ТКО в Петровск-Забайкальском районе	0,19	139,77	Перспективный полигон ТКО в Петровск-Забайкальском районе	0,17	0,01	-	-	-
2029	Муниципальный район «Красночикойский район», сельское поселение «Конкинское»	0,03	МПС с. Красный Чикой	0,03	108,48	Комплекс по сортировке ТКО в Петровск-Забайкальском районе	0,03	139,77	Перспективный полигон ТКО в Петровск-Забайкальском районе	0,03	0,01	-	-	-
2029	Муниципальный район «Красночикойский район», сельское поселение «Коротковское»	0,26	МПС с. Красный Чикой	0,26	41,31	Комплекс по сортировке ТКО в Петровск-Забайкальском районе	0,26	139,77	Перспективный полигон ТКО в Петровск-Забайкальском районе	0,23	0,01	-	-	-
2029	Муниципальный район «Красночикойский район», сельское поселение «Красночикойское»	1,64	МПС с. Красный Чикой	1,64	30,48	Комплекс по сортировке ТКО в Петровск-Забайкальском районе	1,64	139,77	Перспективный полигон ТКО в Петровск-Забайкальском районе	1,48	0,01	-	-	-
2029	Муниципальный район «Красночикойский район», сельское поселение «Ménoархангельское»	0,17	МПС с. Красный Чикой	0,17	18,82	Комплекс по сортировке ТКО в Петровск-Забайкальском районе	0,17	139,77	Перспективный полигон ТКО в Петровск-Забайкальском районе	0,16	0,01	-	-	-
2029	Муниципальный район «Красночикойский район», сельское поселение «Урлукское»	0,21	МПС с. Красный Чикой	0,21	100,05	Комплекс по сортировке ТКО в Петровск-Забайкальском районе	0,21	139,77	Перспективный полигон ТКО в Петровск-Забайкальском районе	0,19	0,01	-	-	-
2029	Муниципальный район «Красночикойский район», сельское поселение «Черемховское»	0,18	МПС с. Красный Чикой	0,18	133,85	Комплекс по сортировке ТКО в Петровск-Забайкальском районе	0,18	139,77	Перспективный полигон ТКО в Петровск-Забайкальском районе	0,16	0,01	-	-	-
2029	Муниципальный район «Красночикойский район», сельское поселение «Шимбиликское»	0,08	МПС с. Красный Чикой	0,08	74,24	Комплекс по сортировке ТКО в Петровск-Забайкальском районе	0,08	139,77	Перспективный полигон ТКО в Петровск-Забайкальском районе	0,08	0,01	-	-	-
2029	Муниципальный район «Кыринский район», сельское поселение «Аргинское»	0,10	МПС с. Акша	0,10	201,80	Комплекс по сортировке ТКО в Улётовском районе	0,10	377,19	Перспективный полигон ТКО в Улётовском районе	0,05	0,00	-	-	-
2029	Муниципальный район «Кыринский район», сельское поселение «Билютуйское»	0,12	МПС с. Акша	0,12	194,26	Комплекс по сортировке ТКО в Улётовском районе	0,12	377,19	Перспективный полигон ТКО в Улётовском районе	0,05	0,00	-	-	-

Год	Муниципальное образование/часть муниципального образования	Масса образованных ТКО (тыс.тонн)*	Мусороперегрузочная станция/площадка временного накопления			Объект обработки			Объект размещения			Объект обезвреживания		
			наименование	масса поступивших отходов (тыс.тонн)*	средняя дистанция до объекта по маршрутам района (км)	наименование	масса поступивших отходов (тыс.тонн)*	средняя дистанция до объекта по маршрутам района (км)	наименование	масса поступивших отходов (тыс.тонн)*	средняя дистанция до объекта по маршрутам района (км)	наименование	масса поступивших отходов (тыс.тонн)*	средняя дистанция до объекта по маршрутам района (км)
2029	Муниципальный район «Кыринский район», сельское поселение «Верхне-Ульхунское»	0,14	МПС с. Акша	0,14	121,76	Комплекс по сортировке ТКО в Улётовском районе	0,14	377,20	Перспективный полигон ТКО в Улётовском районе	0,06	0,00	-	-	-
2029	Муниципальный район «Кыринский район», сельское поселение «Гаваньское»	0,04	МПС с. Акша	0,04	139,27	Комплекс по сортировке ТКО в Улётовском районе	0,04	377,20	Перспективный полигон ТКО в Улётовском районе	0,02	0,00	-	-	-
2029	Муниципальный район «Кыринский район», сельское поселение «Кыринское»	0,80	МПС с. Акша	0,80	168,99	Комплекс по сортировке ТКО в Улётовском районе	0,80	377,20	Перспективный полигон ТКО в Улётовском районе	0,36	0,00	-	-	-
2029	Муниципальный район «Кыринский район», сельское поселение «Любавинское»	0,13	МПС с. Акша	0,13	148,36	Комплекс по сортировке ТКО в Улётовском районе	0,13	377,19	Перспективный полигон ТКО в Улётовском районе	0,06	0,00	-	-	-
2029	Муниципальный район «Кыринский район», сельское поселение «Мангутское»	0,44	МПС с. Акша	0,44	98,04	Комплекс по сортировке ТКО в Улётовском районе	0,44	377,20	Перспективный полигон ТКО в Улётовском районе	0,20	0,00	-	-	-
2029	Муниципальный район «Кыринский район», сельское поселение «Михайло-Павловское»	0,06	МПС с. Акша	0,06	159,22	Комплекс по сортировке ТКО в Улётовском районе	0,06	377,19	Перспективный полигон ТКО в Улётовском районе	0,03	0,00	-	-	-
2029	Муниципальный район «Кыринский район», сельское поселение «Мордойское»	0,06	МПС с. Акша	0,06	146,04	Комплекс по сортировке ТКО в Улётовском районе	0,06	377,19	Перспективный полигон ТКО в Улётовском районе	0,03	0,00	-	-	-
2029	Муниципальный район «Кыринский район», сельское поселение «Гарбальджейское»	0,05	МПС с. Акша	0,05	102,93	Комплекс по сортировке ТКО в Улётовском районе	0,05	377,20	Перспективный полигон ТКО в Улётовском районе	0,02	0,00	-	-	-
2029	Муниципальный район «Кыринский район», сельское поселение «Ульхун-Партионское»	0,10	МПС с. Акша	0,10	70,56	Комплекс по сортировке ТКО в Улётовском районе	0,10	377,20	Перспективный полигон ТКО в Улётовском районе	0,04	0,00	-	-	-
2029	Муниципальный район «Кыринский район», сельское поселение «Хапчерангинское»	0,12	МПС с. Акша	0,12	124,54	Комплекс по сортировке ТКО в Улётовском районе	0,12	377,20	Перспективный полигон ТКО в Улётовском районе	0,06	0,00	-	-	-
2029	Муниципальный район «Кыринский район», сельское поселение «Шумундинское»	0,03	МПС с. Акша	0,03	233,24	Комплекс по сортировке ТКО в Улётовском районе	0,03	377,20	Перспективный полигон ТКО в Улётовском районе	0,01	0,00	-	-	-
2029	Муниципальный район «Могойтуйский район», городское поселение «Могойтуй»	2,18	МПС пгт. Агинское	2,18	75,70	Комплекс по сортировке ТКО в Улётовском районе	2,18	273,45	Перспективный полигон ТКО в Улётовском районе	0,98	0,00	-	-	-
2029	Муниципальный район «Могойтуйский район», сельское поселение «Ага-Хангил»	0,15	МПС пгт. Агинское	0,15	28,14	Комплекс по сортировке ТКО в Улётовском районе	0,15	273,45	Перспективный полигон ТКО в Улётовском районе	0,07	0,00	-	-	-
2029	Муниципальный район «Могойтуйский район», сельское поселение «Боржигантай»	0,18	МПС пгт. Агинское	0,18	129,10	Комплекс по сортировке ТКО в Улётовском районе	0,18	273,45	Перспективный полигон ТКО в Улётовском районе	0,08	0,00	-	-	-
2029	Муниципальный район «Могойтуйский район», сельское поселение «Догой»	0,17	МПС пгт. Агинское	0,17	76,24	Комплекс по сортировке ТКО в Улётовском районе	0,17	273,45	Перспективный полигон ТКО в Улётовском районе	0,08	0,00	-	-	-
2029	Муниципальный район «Могойтуйский район», сельское поселение «Зугал»	0,18	МПС пгт. Агинское	0,18	67,17	Комплекс по сортировке ТКО в Улётовском районе	0,18	273,45	Перспективный полигон ТКО в Улётовском районе	0,08	0,00	-	-	-
2029	Муниципальный район «Могойтуйский район», сельское поселение «Кусоча»	0,16	МПС пгт. Агинское	0,16	132,94	Комплекс по сортировке ТКО в Улётовском районе	0,16	273,45	Перспективный полигон ТКО в Улётовском районе	0,07	0,00	-	-	-
2029	Муниципальный район «Могойтуйский район», сельское поселение «Нуринск»	0,11	МПС пгт. Агинское	0,11	114,84	Комплекс по сортировке ТКО в Улётовском районе	0,11	273,45	Перспективный полигон ТКО в Улётовском районе	0,05	0,00	-	-	-
2029	Муниципальный район «Могойтуйский район», сельское поселение «Ортуй»	0,15	МПС пгт. Агинское	0,15	121,79	Комплекс по сортировке ТКО в Улётовском районе	0,15	273,45	Перспективный полигон ТКО в Улётовском районе	0,07	0,00	-	-	-
2029	Муниципальный район «Могойтуйский район», сельское поселение «Усть-Нарин»	0,07	МПС пгт. Агинское	0,07	97,37	Комплекс по сортировке ТКО в Улётовском районе	0,07	273,45	Перспективный полигон ТКО в Улётовском районе	0,03	0,00	-	-	-
2029	Муниципальный район «Могойтуйский район», сельское поселение «Уташбай»	0,17	МПС пгт. Агинское	0,17	94,09	Комплекс по сортировке ТКО в Улётовском районе	0,17	273,45	Перспективный полигон ТКО в Улётовском районе	0,08	0,00	-	-	-
2029	Муниципальный район «Могойтуйский район», сельское поселение «Хара-Шибирь»	0,22	МПС пгт. Агинское	0,22	80,84	Комплекс по сортировке ТКО в Улётовском районе	0,22	273,45	Перспективный полигон ТКО в Улётовском районе	0,10	0,00	-	-	-
2029	Муниципальный район «Могойтуйский район», сельское поселение «Хила»	0,29	МПС пгт. Агинское	0,29	120,38	Комплекс по сортировке ТКО в Улётовском районе	0,29	273,45	Перспективный полигон ТКО в Улётовском районе	0,13	0,00	-	-	-
2029	Муниципальный район «Могойтуйский район», сельское поселение «Цаган-Ола»	0,16	МПС пгт. Агинское	0,16	86,82	Комплекс по сортировке ТКО в Улётовском районе	0,16	273,45	Перспективный полигон ТКО в Улётовском районе	0,07	0,00	-	-	-
2029	Муниципальный район «Могойтуйский район», сельское поселение «Цаган-Челутай»	0,31	МПС пгт. Агинское	0,31	105,19	Комплекс по сортировке ТКО в Улётовском районе	0,31	273,45	Перспективный полигон ТКО в Улётовском районе	0,14	0,00	-	-	-
2029	Муниципальный район «Могойтуйский район», сельское поселение «Цугол»	0,20	МПС пгт. Агинское	0,20	110,28	Комплекс по сортировке ТКО в Улётовском районе	0,20	273,45	Перспективный полигон ТКО в Улётовском районе	0,09	0,00	-	-	-
2029	Муниципальный район «Могочинский район», городское поселение «Амазарское»	0,85	МПС г. Могоча	0,85	183,98	Комплекс по сортировке ТКО в Чернышевском районе	0,85	288,04	Перспективный полигон ТКО в Чернышевском районе	0,51	0,00	-	-	-
2029	Муниципальный район «Могочинский район», городское поселение «Давендинское»	0,26	МПС г. Могоча	0,26	62,26	Комплекс по сортировке ТКО в Чернышевском районе	0,26	288,04	Перспективный полигон ТКО в Чернышевском районе	0,16	0,00	-	-	-
2029	Муниципальный район «Могочинский район», городское поселение «Ключевское»	0,28	МПС г. Могоча	0,28	41,52	Комплекс по сортировке ТКО в Чернышевском районе	0,28	288,04	Перспективный полигон ТКО в Чернышевском районе	0,17	0,00	-	-	-
2029	Муниципальный район «Могочинский район», городское поселение «Ксеньевское»	0,50	МПС г. Могоча	0,50	194,60	Комплекс по сортировке ТКО в Чернышевском районе	0,50	288,04	Перспективный полигон ТКО в Чернышевском районе	0,30	0,00	-	-	-
2029	Муниципальный район «Могочинский район», городское поселение «Могочинское»	5,98	МПС г. Могоча	5,98	74,30	Комплекс по сортировке ТКО в Чернышевском районе	5,98	288,04	Перспективный полигон ТКО в Чернышевском районе	3,59	0,00	-	-	-
2029	Муниципальный район «Могочинский район», сельское поселение «Сбегинское»	0,36	МПС г. Могоча	0,36	148,35	Комплекс по сортировке ТКО в Чернышевском районе	0,36	288,04	Перспективный полигон ТКО в Чернышевском районе	0,21	0,00	-	-	-
2029	Муниципальный район «Могочинский район», сельское поселение «Семиозёринское»	0,28	МПС г. Могоча	0,28	64,10	Комплекс по сортировке ТКО в Чернышевском районе	0,28	288,04	Перспективный полигон ТКО в Чернышевском районе	0,17	0,00	-	-	-

Год	Муниципальное образование/часть муниципального образования	Масса образованных ТКО (тыс.тонн)*	Мусороперегрузочная станция/площадка временного накопления			Объект обработки			Объект размещения			Объект обезвреживания		
			наименование	масса поступивших отходов (тыс.тонн)*	средняя дистанция до объекта по маршрутам района (км)	наименование	масса поступивших отходов (тыс.тонн)*	средняя дистанция до объекта по маршрутам района (км)	наименование	масса поступивших отходов (тыс.тонн)*	средняя дистанция до объекта по маршрутам района (км)	наименование	масса поступивших отходов (тыс.тонн)*	средняя дистанция до объекта по маршрутам района (км)
2029	Муниципальный район «Нерчинский район», городское поселение «Нерчинское»	4,10	МПС г. Нерчинск	4,10	28,18	Комплекс по сортировке ТКО в Чернышевском районе	4,10	97,38	Перспективный полигон ТКО в Чернышевском районе	2,46	0,00	-	-	-
2029	Муниципальный район «Нерчинский район», городское поселение «Приисковое»	0,37	МПС г. Нерчинск	0,37	37,61	Комплекс по сортировке ТКО в Чернышевском районе	0,37	97,38	Перспективный полигон ТКО в Чернышевском районе	0,22	0,00	-	-	-
2029	Муниципальный район «Нерчинский район», сельское поселение «Андронниковское»	0,04	МПС г. Нерчинск	0,04	59,81	Комплекс по сортировке ТКО в Чернышевском районе	0,04	97,38	Перспективный полигон ТКО в Чернышевском районе	0,02	0,00	-	-	-
2029	Муниципальный район «Нерчинский район», сельское поселение «Бишигинское»	0,07	МПС г. Нерчинск	0,07	32,34	Комплекс по сортировке ТКО в Чернышевском районе	0,07	97,38	Перспективный полигон ТКО в Чернышевском районе	0,04	0,00	-	-	-
2029	Муниципальный район «Нерчинский район», сельское поселение «Верхнеключевское»	0,07	МПС г. Нерчинск	0,07	23,71	Комплекс по сортировке ТКО в Чернышевском районе	0,07	97,38	Перспективный полигон ТКО в Чернышевском районе	0,04	0,00	-	-	-
2029	Муниципальный район «Нерчинский район», сельское поселение «Верхнемуйское»	0,04	МПС г. Нерчинск	0,04	30,56	Комплекс по сортировке ТКО в Чернышевском районе	0,04	97,38	Перспективный полигон ТКО в Чернышевском районе	0,02	0,00	-	-	-
2029	Муниципальный район «Нерчинский район», сельское поселение «Зареченское»	0,23	МПС г. Нерчинск	0,23	22,34	Комплекс по сортировке ТКО в Чернышевском районе	0,23	97,38	Перспективный полигон ТКО в Чернышевском районе	0,14	0,00	-	-	-
2029	Муниципальный район «Нерчинский район», сельское поселение «Знаменское»	0,22	МПС г. Нерчинск	0,22	57,58	Комплекс по сортировке ТКО в Чернышевском районе	0,22	97,38	Перспективный полигон ТКО в Чернышевском районе	0,13	0,00	-	-	-
2029	Муниципальный район «Нерчинский район», сельское поселение «Зюльзинское»	0,27	МПС г. Нерчинск	0,27	103,78	Комплекс по сортировке ТКО в Чернышевском районе	0,27	97,38	Перспективный полигон ТКО в Чернышевском районе	0,16	0,00	-	-	-
2029	Муниципальный район «Нерчинский район», сельское поселение «Илимское»	0,10	МПС г. Нерчинск	0,10	63,16	Комплекс по сортировке ТКО в Чернышевском районе	0,10	97,38	Перспективный полигон ТКО в Чернышевском районе	0,06	0,00	-	-	-
2029	Муниципальный район «Нерчинский район», сельское поселение «Нижнеключевское»	0,09	МПС г. Нерчинск	0,09	18,25	Комплекс по сортировке ТКО в Чернышевском районе	0,09	97,38	Перспективный полигон ТКО в Чернышевском районе	0,05	0,00	-	-	-
2029	Муниципальный район «Нерчинский район», сельское поселение «Олекинское»	0,11	МПС г. Нерчинск	0,11	75,04	Комплекс по сортировке ТКО в Чернышевском районе	0,11	97,38	Перспективный полигон ТКО в Чернышевском районе	0,07	0,00	-	-	-
2029	Муниципальный район «Нерчинский район», сельское поселение «Одинское»	0,15	МПС г. Нерчинск	0,15	75,10	Комплекс по сортировке ТКО в Чернышевском районе	0,15	97,38	Перспективный полигон ТКО в Чернышевском районе	0,09	0,00	-	-	-
2029	Муниципальный район «Нерчинский район», сельское поселение «Шелаевское»	0,17	МПС г. Нерчинск	0,17	51,41	Комплекс по сортировке ТКО в Чернышевском районе	0,17	97,38	Перспективный полигон ТКО в Чернышевском районе	0,10	0,00	-	-	-
2029	Нерчинско-Заводский муниципальный округ, (бывшее сельское поселение «Аргунское»)******	0,13	МПС с. Калга	0,13	149,76	Комплекс по сортировке ТКО в г. Краснокаменске	0,13	149,71	Полигон ТКО г. Краснокаменск (ООО "АТТ")	0,06	1,37	-	-	-
2029	Нерчинско-Заводский муниципальный округ, (бывшее сельское поселение «Большие-Зерентуйское»)******	0,13	МПС с. Калга	0,13	136,21	Комплекс по сортировке ТКО в г. Краснокаменске	0,13	149,71	Полигон ТКО г. Краснокаменск (ООО "АТТ")	0,06	1,37	-	-	-
2029	Нерчинско-Заводский муниципальный округ, (бывшее сельское поселение «Булдуруйское»)******	0,09	МПС с. Калга	0,09	101,43	Комплекс по сортировке ТКО в г. Краснокаменске	0,09	149,71	Полигон ТКО г. Краснокаменск (ООО "АТТ")	0,04	1,37	-	-	-
2029	Нерчинско-Заводский муниципальный округ, (бывшее сельское поселение «Георгиевское»)******	0,03	МПС с. Калга	0,03	90,11	Комплекс по сортировке ТКО в г. Краснокаменске	0,03	149,71	Полигон ТКО г. Краснокаменск (ООО "АТТ")	0,02	1,37	-	-	-
2029	Нерчинско-Заводский муниципальный округ, (бывшее сельское поселение «Горбуновское»)******	0,04	МПС с. Калга	0,04	91,13	Комплекс по сортировке ТКО в г. Краснокаменске	0,04	149,71	Полигон ТКО г. Краснокаменск (ООО "АТТ")	0,02	1,37	-	-	-
2029	Нерчинско-Заводский муниципальный округ, (бывшее сельское поселение «Горно-Зерентуйское»)******	0,12	МПС с. Калга	0,12	65,50	Комплекс по сортировке ТКО в г. Краснокаменске	0,12	149,71	Полигон ТКО г. Краснокаменск (ООО "АТТ")	0,06	1,37	-	-	-
2029	Нерчинско-Заводский муниципальный округ, (бывшее сельское поселение «Ивановское»)******	0,09	МПС с. Калга	0,09	76,71	Комплекс по сортировке ТКО в г. Краснокаменске	0,09	149,71	Полигон ТКО г. Краснокаменск (ООО "АТТ")	0,04	1,37	-	-	-
2029	Нерчинско-Заводский муниципальный округ, (бывшее сельское поселение «Михайловское»)******	0,09	МПС с. Калга	0,09	46,64	Комплекс по сортировке ТКО в г. Краснокаменске	0,09	149,71	Полигон ТКО г. Краснокаменск (ООО "АТТ")	0,04	1,37	-	-	-
2029	Нерчинско-Заводский муниципальный округ, (бывшее сельское поселение «Нерчинско-Заводское»)******	0,54	МПС с. Калга	0,54	85,28	Комплекс по сортировке ТКО в г. Краснокаменске	0,54	149,71	Полигон ТКО г. Краснокаменск (ООО "АТТ")	0,24	1,37	-	-	-
2029	Нерчинско-Заводский муниципальный округ, (бывшее сельское поселение «Олочинское»)******	0,06	МПС с. Калга	0,06	101,05	Комплекс по сортировке ТКО в г. Краснокаменске	0,06	149,71	Полигон ТКО г. Краснокаменск (ООО "АТТ")	0,03	1,37	-	-	-
2029	Нерчинско-Заводский муниципальный округ, (бывшее сельское поселение «Уров-Ключевское»)******	0,05	МПС с. Калга	0,05	136,04	Комплекс по сортировке ТКО в г. Краснокаменске	0,05	149,71	Полигон ТКО г. Краснокаменск (ООО "АТТ")	0,02	1,37	-	-	-
2029	Нерчинско-Заводский муниципальный округ, (бывшее сельское поселение «Чашино-Ильдиканское»)******	0,06	МПС с. Калга	0,06	32,14	Комплекс по сортировке ТКО в г. Краснокаменске	0,06	149,71	Полигон ТКО г. Краснокаменск (ООО "АТТ")	0,02	1,37	-	-	-
2029	Нерчинско-Заводский муниципальный округ, (бывшее сельское поселение «Широковское»)******	0,07	МПС с. Калга	0,07	91,20	Комплекс по сортировке ТКО в г. Краснокаменске	0,07	149,71	Полигон ТКО г. Краснокаменск (ООО "АТТ")	0,03	1,37	-	-	-
2029	Нерчинско-Заводский муниципальный округ, (бывшее сельское поселение «Явленское»)******	0,08	МПС с. Калга	0,08	27,99	Комплекс по сортировке ТКО в г. Краснокаменске	0,08	149,71	Полигон ТКО г. Краснокаменск (ООО "АТТ")	0,04	1,37	-	-	-
2029	Муниципальный район «Оловяннинский район», городское поселение «Золотореченское»	0,19	МПС г. Борзя	0,19	117,88	Комплекс по сортировке ТКО в г. Краснокаменске	0,19	168,53	Полигон ТКО г. Краснокаменск (ООО "АТТ")	0,09	1,37	-	-	-
2029	Муниципальный район «Оловяннинский район», городское поселение «Калангуйское»	0,39	МПС г. Борзя	0,39	106,94	Комплекс по сортировке ТКО в г. Краснокаменске	0,39	168,53	Полигон ТКО г. Краснокаменск (ООО "АТТ")	0,18	1,37	-	-	-
2029	Муниципальный район «Оловяннинский район», городское поселение «Оловяннинское»	1,62	МПС г. Борзя	1,62	172,71	Комплекс по сортировке ТКО в г. Краснокаменске	1,62	168,53	Полигон ТКО г. Краснокаменск (ООО "АТТ")	0,73	1,37	-	-	-
2029	Муниципальный район «Оловяннинский район», городское поселение «Ясногорское»	1,72	МПС г. Борзя	1,72	121,88	Комплекс по сортировке ТКО в г. Краснокаменске	1,72	168,53	Полигон ТКО г. Краснокаменск (ООО "АТТ")	0,77	1,37	-	-	-
2029	Муниципальный район «Оловяннинский район», сельское поселение «Безречинское»	0,07	МПС г. Борзя	0,07	69,33	Комплекс по сортировке ТКО в г. Краснокаменске	0,07	168,53	Полигон ТКО г. Краснокаменск (ООО "АТТ")	0,03	1,37	-	-	-

Год	Муниципальное образование/часть муниципального образования	Масса образованных ТКО (тыс.тонн)*	Мусороперегрузочная станция/площадка временного накопления			Объект обработки			Объект размещения			Объект обезвреживания		
			наименование	масса поступивших отходов (тыс.тонн)*	средняя дистанция до объекта по маршрутам района (км)	наименование	масса поступивших отходов (тыс.тонн)*	средняя дистанция до объекта по маршрутам района (км)	наименование	масса поступивших отходов (тыс.тонн)*	средняя дистанция до объекта по маршрутам района (км)	наименование	масса поступивших отходов (тыс.тонн)*	средняя дистанция до объекта по маршрутам района (км)
2029	Муниципальный район «Оловяннинский район», сельское поселение «Булумское»	0,08	МПС г. Борзя	0,08	117,22	Комплекс по сортировке ТКО в г. Краснокаменске	0,08	168,53	Полигон ТКО г. Краснокаменск (ООО "АТТ")	0,04	1,37	-	-	-
2029	Муниципальный район «Оловяннинский район», сельское поселение «Бурулятуйское»	0,12	МПС г. Борзя	0,12	122,03	Комплекс по сортировке ТКО в г. Краснокаменске	0,12	168,53	Полигон ТКО г. Краснокаменск (ООО "АТТ")	0,05	1,37	-	-	-
2029	Муниципальный район «Оловяннинский район», сельское поселение «Долгокычинское»	0,13	МПС г. Борзя	0,13	135,94	Комплекс по сортировке ТКО в г. Краснокаменске	0,13	168,53	Полигон ТКО г. Краснокаменск (ООО "АТТ")	0,06	1,37	-	-	-
2029	Муниципальный район «Оловяннинский район», сельское поселение «Единенское»	0,12	МПС г. Борзя	0,12	187,30	Комплекс по сортировке ТКО в г. Краснокаменске	0,12	168,53	Полигон ТКО г. Краснокаменск (ООО "АТТ")	0,05	1,37	-	-	-
2029	Муниципальный район «Оловяннинский район», сельское поселение «Мирринское»	0,17	МПС г. Борзя	0,17	87,02	Комплекс по сортировке ТКО в г. Краснокаменске	0,17	168,53	Полигон ТКО г. Краснокаменск (ООО "АТТ")	0,08	1,37	-	-	-
2029	Муниципальный район «Оловяннинский район», сельское поселение «Ононское»	0,12	МПС г. Борзя	0,12	144,70	Комплекс по сортировке ТКО в г. Краснокаменске	0,12	168,53	Полигон ТКО г. Краснокаменск (ООО "АТТ")	0,05	1,37	-	-	-
2029	Муниципальный район «Оловяннинский район», сельское поселение «Степнинское»	0,32	МПС г. Борзя	0,32	154,15	Комплекс по сортировке ТКО в г. Краснокаменске	0,32	168,53	Полигон ТКО г. Краснокаменск (ООО "АТТ")	0,14	1,37	-	-	-
2029	Муниципальный район «Оловяннинский район», сельское поселение «Тургинское»	0,08	МПС г. Борзя	0,08	111,02	Комплекс по сортировке ТКО в г. Краснокаменске	0,08	168,53	Полигон ТКО г. Краснокаменск (ООО "АТТ")	0,04	1,37	-	-	-
2029	Муниципальный район «Оловяннинский район», сельское поселение «Улан-Цацыкское»	0,05	МПС г. Борзя	0,05	92,45	Комплекс по сортировке ТКО в г. Краснокаменске	0,05	168,53	Полигон ТКО г. Краснокаменск (ООО "АТТ")	0,02	1,37	-	-	-
2029	Муниципальный район «Оловяннинский район», сельское поселение «Улятуйское»	0,14	МПС г. Борзя	0,14	151,16	Комплекс по сортировке ТКО в г. Краснокаменске	0,14	168,53	Полигон ТКО г. Краснокаменск (ООО "АТТ")	0,06	1,37	-	-	-
2029	Муниципальный район «Оловяннинский район», сельское поселение «Уртуйское»	0,12	МПС г. Борзя	0,12	91,10	Комплекс по сортировке ТКО в г. Краснокаменске	0,12	168,53	Полигон ТКО г. Краснокаменск (ООО "АТТ")	0,05	1,37	-	-	-
2029	Муниципальный район «Оловяннинский район», сельское поселение «Хада-Булакское»	0,17	МПС г. Борзя	0,17	57,36	Комплекс по сортировке ТКО в г. Краснокаменске	0,17	168,53	Полигон ТКО г. Краснокаменск (ООО "АТТ")	0,08	1,37	-	-	-
2029	Муниципальный район «Оловяннинский район», сельское поселение «Хара-Быркинское»	0,07	МПС г. Борзя	0,07	115,56	Комплекс по сортировке ТКО в г. Краснокаменске	0,07	168,53	Полигон ТКО г. Краснокаменск (ООО "АТТ")	0,03	1,37	-	-	-
2029	Муниципальный район «Оловяннинский район», сельское поселение «Ясинское»	1,61	МПС г. Борзя	1,61	110,23	Комплекс по сортировке ТКО в г. Краснокаменске	1,61	168,53	Полигон ТКО г. Краснокаменск (ООО "АТТ")	0,73	1,37	-	-	-
2029	Муниципальный район «Ононский район», сельское поселение «Большевистское»	0,12	МПС пгт. Агинское	0,12	138,00	Комплекс по сортировке ТКО в Улётовском районе	0,12	273,45	Перспективный полигон ТКО в Улётовском районе	0,06	0,00	-	-	-
2029	Муниципальный район «Ононский район», сельское поселение «Буйловское»	0,09	МПС пгт. Агинское	0,09	124,38	Комплекс по сортировке ТКО в Улётовском районе	0,09	273,45	Перспективный полигон ТКО в Улётовском районе	0,04	0,00	-	-	-
2029	Муниципальный район «Ононский район», сельское поселение «Верхнецасучейское»	0,13	МПС пгт. Агинское	0,13	91,94	Комплекс по сортировке ТКО в Улётовском районе	0,13	273,45	Перспективный полигон ТКО в Улётовском районе	0,06	0,00	-	-	-
2029	Муниципальный район «Ононский район», сельское поселение «Дурулгуйское»	0,13	МПС пгт. Агинское	0,13	161,73	Комплекс по сортировке ТКО в Улётовском районе	0,13	273,45	Перспективный полигон ТКО в Улётовском районе	0,06	0,00	-	-	-
2029	Муниципальный район «Ононский район», сельское поселение «Ималкинское»	0,06	МПС пгт. Агинское	0,06	141,85	Комплекс по сортировке ТКО в Улётовском районе	0,06	273,45	Перспективный полигон ТКО в Улётовском районе	0,03	0,00	-	-	-
2029	Муниципальный район «Ононский район», сельское поселение «Кулусутайское»	0,09	МПС пгт. Агинское	0,09	144,92	Комплекс по сортировке ТКО в Улётовском районе	0,09	273,45	Перспективный полигон ТКО в Улётовском районе	0,04	0,00	-	-	-
2029	Муниципальный район «Ононский район», сельское поселение «Нижнецасучейское»	0,59	МПС пгт. Агинское	0,59	98,81	Комплекс по сортировке ТКО в Улётовском районе	0,59	273,45	Перспективный полигон ТКО в Улётовском районе	0,26	0,00	-	-	-
2029	Муниципальный район «Ононский район», сельское поселение «Новозоринское»	0,10	МПС пгт. Агинское	0,10	128,90	Комплекс по сортировке ТКО в Улётовском районе	0,10	273,45	Перспективный полигон ТКО в Улётовском районе	0,04	0,00	-	-	-
2029	Муниципальный район «Ононский район», сельское поселение «Тут-Хадтуйское»	0,14	МПС пгт. Агинское	0,14	167,59	Комплекс по сортировке ТКО в Улётовском районе	0,14	273,45	Перспективный полигон ТКО в Улётовском районе	0,06	0,00	-	-	-
2029	Муниципальный район «Ононский район», сельское поселение «Холуй-Базинское»	0,08	МПС пгт. Агинское	0,08	146,82	Комплекс по сортировке ТКО в Улётовском районе	0,08	273,45	Перспективный полигон ТКО в Улётовском районе	0,03	0,00	-	-	-
2029	Муниципальный район «Ононский район», сельское поселение «Чиндантское»	0,12	МПС пгт. Агинское	0,12	126,45	Комплекс по сортировке ТКО в Улётовском районе	0,12	273,45	Перспективный полигон ТКО в Улётовском районе	0,05	0,00	-	-	-
2029	Муниципальный район «Петровск-Забайкальский район», городское поселение «Новопавловское»	0,61	-	-	-	Комплекс по сортировке ТКО в Петровск-Забайкальском районе	0,61	46,80	Перспективный полигон ТКО в Петровск-Забайкальском районе	0,55	0,01	-	-	-
2029	Муниципальный район «Петровск-Забайкальский район», сельское поселение «Балягто-Катангарское»	0,01	-	-	-	Комплекс по сортировке ТКО в Петровск-Забайкальском районе	0,01	22,80	Перспективный полигон ТКО в Петровск-Забайкальском районе	0,01	0,01	-	-	-
2029	Муниципальный район «Петровск-Забайкальский район», сельское поселение «Балятинское»	0,53	-	-	-	Комплекс по сортировке ТКО в Петровск-Забайкальском районе	0,53	38,43	Перспективный полигон ТКО в Петровск-Забайкальском районе	0,47	0,01	-	-	-
2029	Муниципальный район «Петровск-Забайкальский район», сельское поселение «Зутмарское»	0,04	-	-	-	Комплекс по сортировке ТКО в Петровск-Забайкальском районе	0,04	38,16	Перспективный полигон ТКО в Петровск-Забайкальском районе	0,03	0,01	-	-	-
2029	Муниципальный район «Петровск-Забайкальский район», сельское поселение «Катаевское»	0,12	-	-	-	Комплекс по сортировке ТКО в Петровск-Забайкальском районе	0,12	69,09	Перспективный полигон ТКО в Петровск-Забайкальском районе	0,11	0,01	-	-	-
2029	Муниципальный район «Петровск-Забайкальский район», сельское поселение «Катангарское»	0,08	-	-	-	Комплекс по сортировке ТКО в Петровск-Забайкальском районе	0,08	82,23	Перспективный полигон ТКО в Петровск-Забайкальском районе	0,07	0,01	-	-	-
2029	Муниципальный район «Петровск-Забайкальский район», сельское поселение «Малетинское»	0,67	-	-	-	Комплекс по сортировке ТКО в Петровск-Забайкальском районе	0,67	79,60	Перспективный полигон ТКО в Петровск-Забайкальском районе	0,61	0,01	-	-	-
2029	Муниципальный район «Петровск-Забайкальский район», сельское поселение «Песчанское»	0,10	-	-	-	Комплекс по сортировке ТКО в Петровск-Забайкальском районе	0,10	94,50	Перспективный полигон ТКО в Петровск-Забайкальском районе	0,09	0,01	-	-	-

Год	Муниципальное образование/часть муниципального образования	Масса образованных ТКО (тыс.тонн)*	Мусороперегрузочная станция/площадка временного накопления			Объект обработки			Объект размещения			Объект обезвреживания		
			наименование	масса поступивших отходов (тыс.тонн)*	средняя дистанция до объекта по маршрутам района (км)	наименование	масса поступивших отходов (тыс.тонн)*	средняя дистанция до объекта по маршрутам района (км)	наименование	масса поступивших отходов (тыс.тонн)*	средняя дистанция до объекта по маршрутам района (км)	наименование	масса поступивших отходов (тыс.тонн)*	средняя дистанция до объекта по маршрутам района (км)
2029	Муниципальный район «Петровск-Забайкальский район», сельское поселение «Тарбагатайское»	0,41	-	-	-	Комплекс по сортировке ТКО в Петровск-Забайкальском районе	0,41	32,02	Перспективный полигон ТКО в Петровск-Забайкальском районе	0,37	0,01	-	-	-
2029	Муниципальный район «Петровск-Забайкальский район», сельское поселение «Голбазинское»	0,12	-	-	-	Комплекс по сортировке ТКО в Петровск-Забайкальском районе	0,12	45,02	Перспективный полигон ТКО в Петровск-Забайкальском районе	0,11	0,01	-	-	-
2029	Муниципальный район «Петровск-Забайкальский район», сельское поселение «Усть-Оборское»	0,11	-	-	-	Комплекс по сортировке ТКО в Петровск-Забайкальском районе	0,11	52,05	Перспективный полигон ТКО в Петровск-Забайкальском районе	0,10	0,01	-	-	-
2029	Муниципальный район «Петровск-Забайкальский район», сельское поселение «Хараузское»	0,12	-	-	-	Комплекс по сортировке ТКО в Петровск-Забайкальском районе	0,12	43,09	Перспективный полигон ТКО в Петровск-Забайкальском районе	0,11	0,01	-	-	-
2029	Муниципальный район «Петровск-Забайкальский район», сельское поселение «Хохотуйское»	0,26	-	-	-	Комплекс по сортировке ТКО в Петровск-Забайкальском районе	0,26	75,80	Перспективный полигон ТКО в Петровск-Забайкальском районе	0,23	0,01	-	-	-
2029	Муниципальный район «Сретенский район», городское поселение «Кокуйское»	1,91	МПС г. Нерчинск	1,91	108,21	Комплекс по сортировке ТКО в Чернышевском районе	1,91	97,38	Перспективный полигон ТКО в Чернышевском районе	1,14	0,00	-	-	-
2029	Муниципальный район «Сретенский район», городское поселение «Сретенское»	2,04	МПС г. Нерчинск	2,04	139,17	Комплекс по сортировке ТКО в Чернышевском районе	2,04	97,38	Перспективный полигон ТКО в Чернышевском районе	1,22	0,00	-	-	-
2029	Муниципальный район «Сретенский район», городское поселение «Усть-Карское»	0,27	МПС г. Нерчинск	0,27	300,30	Комплекс по сортировке ТКО в Чернышевском районе	0,27	97,38	Перспективный полигон ТКО в Чернышевском районе	0,16	0,00	-	-	-
2029	Муниципальный район «Сретенский район», сельское поселение «Алинское»	0,09	МПС г. Нерчинск	0,09	91,39	Комплекс по сортировке ТКО в Чернышевском районе	0,09	97,38	Перспективный полигон ТКО в Чернышевском районе	0,05	0,00	-	-	-
2029	Муниципальный район «Сретенский район», сельское поселение «Ботовское»	0,06	МПС г. Нерчинск	0,06	195,84	Комплекс по сортировке ТКО в Чернышевском районе	0,06	97,38	Перспективный полигон ТКО в Чернышевском районе	0,04	0,00	-	-	-
2029	Муниципальный район «Сретенский район», сельское поселение «Верхне-Кушинское»	0,10	МПС г. Нерчинск	0,10	64,46	Комплекс по сортировке ТКО в Чернышевском районе	0,10	97,38	Перспективный полигон ТКО в Чернышевском районе	0,06	0,00	-	-	-
2029	Муниципальный район «Сретенский район», сельское поселение «Дупевское»	0,24	МПС г. Нерчинск	0,24	37,68	Комплекс по сортировке ТКО в Чернышевском районе	0,24	97,38	Перспективный полигон ТКО в Чернышевском районе	0,14	0,00	-	-	-
2029	Муниципальный район «Сретенский район», сельское поселение «Молодовское»	0,08	МПС г. Нерчинск	0,08	107,36	Комплекс по сортировке ТКО в Чернышевском районе	0,08	97,38	Перспективный полигон ТКО в Чернышевском районе	0,05	0,00	-	-	-
2029	Муниципальный район «Сретенский район», сельское поселение «Усть-Наринзорское»	0,08	МПС г. Нерчинск	0,08	75,42	Комплекс по сортировке ТКО в Чернышевском районе	0,08	97,38	Перспективный полигон ТКО в Чернышевском районе	0,05	0,00	-	-	-
2029	Муниципальный район «Сретенский район», сельское поселение «Фирсовское»	0,11	МПС г. Нерчинск	0,11	132,87	Комплекс по сортировке ТКО в Чернышевском районе	0,11	97,38	Перспективный полигон ТКО в Чернышевском районе	0,07	0,00	-	-	-
2029	Муниципальный район «Сретенский район», сельское поселение «Чикичейское»	0,05	МПС г. Нерчинск	0,05	101,94	Комплекс по сортировке ТКО в Чернышевском районе	0,05	97,38	Перспективный полигон ТКО в Чернышевском районе	0,03	0,00	-	-	-
2029	Муниципальный район «Тунгиро-Олёкминский район», сельское поселение «Зарученское»	0,04	МПС г. Могоча	0,04	109,24	Комплекс по сортировке ТКО в Чернышевском районе	0,04	288,04	Перспективный полигон ТКО в Чернышевском районе	0,02	0,00	-	-	-
2029	Муниципальный район «Тунгиро-Олёкминский район», сельское поселение «Тупикское»	0,17	МПС г. Могоча	0,17	107,48	Комплекс по сортировке ТКО в Чернышевском районе	0,17	288,04	Перспективный полигон ТКО в Чернышевском районе	0,10	0,00	-	-	-
2029	Тунгокоченский муниципальный округ (бывшее городское поселение «Верхнее-Дарасунское»)***	1,10	МПС пгт. Верхнее-Дарасунский	1,10	25,35	Комплекс по сортировке ТКО в Чернышевском районе	1,10	140,33	Перспективный полигон ТКО в Чернышевском районе	0,66	0,00	-	-	-
2029	Тунгокоченский муниципальный округ (бывшее сельское поселение «Верх-Усуглинское»)***	0,51	МПС пгт. Верхнее-Дарасунский	0,51	69,01	Комплекс по сортировке ТКО в Чернышевском районе	0,51	140,33	Перспективный полигон ТКО в Чернышевском районе	0,31	0,00	-	-	-
2029	Тунгокоченский муниципальный округ (бывшее сельское поселение «Кыкерское»)***	0,11	МПС пгт. Верхнее-Дарасунский	0,11	136,07	Комплекс по сортировке ТКО в Чернышевском районе	0,11	140,33	Перспективный полигон ТКО в Чернышевском районе	0,06	0,00	-	-	-
2029	Тунгокоченский муниципальный округ (бывшее сельское поселение «Нижнестанское»)***	0,15	МПС пгт. Верхнее-Дарасунский	0,15	33,49	Комплекс по сортировке ТКО в Чернышевском районе	0,15	140,33	Перспективный полигон ТКО в Чернышевском районе	0,09	0,00	-	-	-
2029	Тунгокоченский муниципальный округ (бывшее сельское поселение «Тунгокоченское»)***	0,13	МПС пгт. Верхнее-Дарасунский	0,13	188,34	Комплекс по сортировке ТКО в Чернышевском районе	0,13	140,33	Перспективный полигон ТКО в Чернышевском районе	0,08	0,00	-	-	-
2029	Тунгокоченский муниципальный округ (бывшее сельское поселение «Усть-Каренгинское»)***	0,02	МПС пгт. Верхнее-Дарасунский	0,02	181,55	Комплекс по сортировке ТКО в Чернышевском районе	0,02	140,33	Перспективный полигон ТКО в Чернышевском районе	0,01	0,00	-	-	-
2029	Тунгокоченский муниципальный округ (бывшее сельское поселение «Усуглинское»)***	0,19	МПС пгт. Верхнее-Дарасунский	0,19	79,09	Комплекс по сортировке ТКО в Чернышевском районе	0,19	140,33	Перспективный полигон ТКО в Чернышевском районе	0,11	0,00	-	-	-
2029	Муниципальный район «Улётовский район», городское поселение «Дровянинское»	0,68	-	-	-	Комплекс по сортировке ТКО в Улётовском районе	0,68	120,04	Перспективный полигон ТКО в Улётовском районе	0,31	0,00	-	-	-
2029	Муниципальный район «Улётовский район», сельское поселение «Аблатуйское»	0,10	-	-	-	Комплекс по сортировке ТКО в Улётовском районе	0,10	42,84	Перспективный полигон ТКО в Улётовском районе	0,05	0,00	-	-	-
2029	Муниципальный район «Улётовский район», сельское поселение «Артинское»	0,10	-	-	-	Комплекс по сортировке ТКО в Улётовском районе	0,10	28,02	Перспективный полигон ТКО в Улётовском районе	0,05	0,00	-	-	-
2029	Муниципальный район «Улётовский район», сельское поселение «Горекацанское»	0,15	-	-	-	Комплекс по сортировке ТКО в Улётовском районе	0,15	69,78	Перспективный полигон ТКО в Улётовском районе	0,07	0,00	-	-	-
2029	Муниципальный район «Улётовский район», сельское поселение «Доронинское»	0,10	-	-	-	Комплекс по сортировке ТКО в Улётовском районе	0,10	41,68	Перспективный полигон ТКО в Улётовском районе	0,05	0,00	-	-	-
2029	Муниципальный район «Улётовский район», сельское поселение «Ленинское»	0,08	-	-	-	Комплекс по сортировке ТКО в Улётовском районе	0,08	105,79	Перспективный полигон ТКО в Улётовском районе	0,03	0,00	-	-	-
2029	Муниципальный район «Улётовский район», сельское поселение «Николаевское»	0,20	-	-	-	Комплекс по сортировке ТКО в Улётовском районе	0,20	88,19	Перспективный полигон ТКО в Улётовском районе	0,09	0,00	-	-	-
2029	Муниципальный район «Улётовский район», сельское поселение «Тангинское»	0,22	-	-	-	Комплекс по сортировке ТКО в Улётовском районе	0,22	122,32	Перспективный полигон ТКО в Улётовском районе	0,10	0,00	-	-	-

Год	Муниципальное образование/часть муниципального образования	Масса образованных ТКО (тыс.тонн)*	Мусороперегрузочная станция/площадка временного накопления			Объект обработки			Объект размещения			Объект обезвреживания		
			наименование	масса поступивших отходов (тыс.тонн)*	средняя дистанция до объекта по маршрутам района (км)	наименование	масса поступивших отходов (тыс.тонн)*	средняя дистанция до объекта по маршрутам района (км)	наименование	масса поступивших отходов (тыс.тонн)*	средняя дистанция до объекта по маршрутам района (км)	наименование	масса поступивших отходов (тыс.тонн)*	средняя дистанция до объекта по маршрутам района (км)
2029	Муниципальный район «Улётовский район», сельское поселение «Улётовское»	1,28	-	-	-	Комплекс по сортировке ТКО в Улётовском районе	1,28	34,26	Перспективный полигон ТКО в Улётовском районе	0,58	0,00	-	-	-
2029	Муниципальный район «Улётовский район», сельское поселение «Хадактинское»	0,19	-	-	-	Комплекс по сортировке ТКО в Улётовском районе	0,19	25,58	Перспективный полигон ТКО в Улётовском районе	0,08	0,00	-	-	-
2029	Муниципальный район «Хилокский район», городское поселение «Могзонское»	0,56	-	-	-	Комплекс по сортировке ТКО в Улётовском районе	0,56	95,73	Перспективный полигон ТКО в Улётовском районе	0,25	0,00	-	-	-
2029	Муниципальный район «Хилокский район», городское поселение «Хилокское»	3,20	МПС г. Хилок	3,20	21,36	Комплекс по сортировке ТКО в Петровск-Забайкальском районе	3,20	146,68	Перспективный полигон ТКО в Петровск-Забайкальском районе	2,88	0,01	-	-	-
2029	Муниципальный район «Хилокский район», сельское поселение «Бадинское»	0,86	МПС г. Хилок	0,86	78,30	Комплекс по сортировке ТКО в Петровск-Забайкальском районе	0,86	146,68	Перспективный полигон ТКО в Петровск-Забайкальском районе	0,78	0,01	-	-	-
2029	Муниципальный район «Хилокский район», сельское поселение «Елизаветинское»	0,04	МПС г. Хилок	0,04	42,82	Комплекс по сортировке ТКО в Петровск-Забайкальском районе	0,04	146,68	Перспективный полигон ТКО в Петровск-Забайкальском районе	0,03	0,01	-	-	-
2029	Муниципальный район «Хилокский район», сельское поселение «Жипхегенское»	0,56	МПС г. Хилок	0,56	52,19	Комплекс по сортировке ТКО в Петровск-Забайкальском районе	0,56	146,68	Перспективный полигон ТКО в Петровск-Забайкальском районе	0,50	0,01	-	-	-
2029	Муниципальный район «Хилокский район», сельское поселение «Закультинское»	0,11	МПС г. Хилок	0,11	77,14	Комплекс по сортировке ТКО в Петровск-Забайкальском районе	0,11	146,68	Перспективный полигон ТКО в Петровск-Забайкальском районе	0,10	0,01	-	-	-
2029	Муниципальный район «Хилокский район», сельское поселение «Линево-Озёрское»	0,56	МПС г. Хилок	0,56	31,08	Комплекс по сортировке ТКО в Петровск-Забайкальском районе	0,56	146,68	Перспективный полигон ТКО в Петровск-Забайкальском районе	0,50	0,01	-	-	-
2029	Муниципальный район «Хилокский район», сельское поселение «Укурикское»	0,02	МПС г. Хилок	0,02	112,47	Комплекс по сортировке ТКО в Петровск-Забайкальском районе	0,02	146,68	Перспективный полигон ТКО в Петровск-Забайкальском районе	0,02	0,01	-	-	-
2029	Муниципальный район «Хилокский район», сельское поселение «Харагунское»	0,43	МПС г. Хилок	0,43	87,57	Комплекс по сортировке ТКО в Петровск-Забайкальском районе	0,43	146,68	Перспективный полигон ТКО в Петровск-Забайкальском районе	0,38	0,01	-	-	-
2029	Муниципальный район «Хилокский район», сельское поселение «Хилгоксонское»	0,04	МПС г. Хилок	0,04	34,11	Комплекс по сортировке ТКО в Петровск-Забайкальском районе	0,04	146,68	Перспективный полигон ТКО в Петровск-Забайкальском районе	0,04	0,01	-	-	-
2029	Муниципальный район «Хилокский район», сельское поселение «Хушенгинское»	0,27	МПС г. Хилок	0,27	42,48	Комплекс по сортировке ТКО в Петровск-Забайкальском районе	0,27	146,68	Перспективный полигон ТКО в Петровск-Забайкальском районе	0,24	0,01	-	-	-
2029	Муниципальный район «Хилокский район», сельское поселение «Энгорокское»	0,02	МПС г. Хилок	0,02	76,58	Комплекс по сортировке ТКО в Петровск-Забайкальском районе	0,02	146,68	Перспективный полигон ТКО в Петровск-Забайкальском районе	0,02	0,01	-	-	-
2029	Муниципальный район «Чернышевский район», городское поселение «Аксёново-Зиловское»	0,65	МПС пгт. Аксёново-Зиловское	0,65	24,47	Комплекс по сортировке ТКО в Чернышевском районе	0,65	75,24	Перспективный полигон ТКО в Чернышевском районе	0,39	0,00	-	-	-
2029	Муниципальный район «Чернышевский район», городское поселение «Букачачинское»	0,32	-	-	-	Комплекс по сортировке ТКО в Чернышевском районе	0,32	80,94	Перспективный полигон ТКО в Чернышевском районе	0,19	0,00	-	-	-
2029	Муниципальный район «Чернышевский район», городское поселение «Жирекенское»	0,97	-	-	-	Комплекс по сортировке ТКО в Чернышевском районе	0,97	80,21	Перспективный полигон ТКО в Чернышевском районе	0,58	0,00	-	-	-
2029	Муниципальный район «Чернышевский район», городское поселение «Чернышевское»	4,00	-	-	-	Комплекс по сортировке ТКО в Чернышевском районе	4,00	24,45	Перспективный полигон ТКО в Чернышевском районе	2,40	0,00	-	-	-
2029	Муниципальный район «Чернышевский район», сельское поселение «Алеурское»	0,17	-	-	-	Комплекс по сортировке ТКО в Чернышевском районе	0,17	9,45	Перспективный полигон ТКО в Чернышевском районе	0,10	0,00	-	-	-
2029	Муниципальный район «Чернышевский район», сельское поселение «Байтулское»	0,13	-	-	-	Комплекс по сортировке ТКО в Чернышевском районе	0,13	47,52	Перспективный полигон ТКО в Чернышевском районе	0,08	0,00	-	-	-
2029	Муниципальный район «Чернышевский район», сельское поселение «Бушулейское»	0,06	-	-	-	Комплекс по сортировке ТКО в Чернышевском районе	0,06	50,90	Перспективный полигон ТКО в Чернышевском районе	0,04	0,00	-	-	-
2029	Муниципальный район «Чернышевский район», сельское поселение «Гаурское»	0,07	-	-	-	Комплекс по сортировке ТКО в Чернышевском районе	0,07	17,45	Перспективный полигон ТКО в Чернышевском районе	0,04	0,00	-	-	-
2029	Муниципальный район «Чернышевский район», сельское поселение «Ихацигское»	0,04	-	-	-	Комплекс по сортировке ТКО в Чернышевском районе	0,04	30,06	Перспективный полигон ТКО в Чернышевском районе	0,02	0,00	-	-	-
2029	Муниципальный район «Чернышевский район», сельское поселение «Комсомольское»	0,27	-	-	-	Комплекс по сортировке ТКО в Чернышевском районе	0,27	66,77	Перспективный полигон ТКО в Чернышевском районе	0,16	0,00	-	-	-
2029	Муниципальный район «Чернышевский район», сельское поселение «Курлыченское»	0,02	-	-	-	Комплекс по сортировке ТКО в Чернышевском районе	0,02	34,11	Перспективный полигон ТКО в Чернышевском районе	0,01	0,00	-	-	-
2029	Муниципальный район «Чернышевский район», сельское поселение «Мильгидуйское»	0,12	-	-	-	Комплекс по сортировке ТКО в Чернышевском районе	0,12	28,58	Перспективный полигон ТКО в Чернышевском районе	0,07	0,00	-	-	-
2029	Муниципальный район «Чернышевский район», сельское поселение «Новоильинское»	0,04	-	-	-	Комплекс по сортировке ТКО в Чернышевском районе	0,04	29,13	Перспективный полигон ТКО в Чернышевском районе	0,02	0,00	-	-	-
2029	Муниципальный район «Чернышевский район», сельское поселение «Новооловское»	0,07	-	-	-	Комплекс по сортировке ТКО в Чернышевском районе	0,07	60,97	Перспективный полигон ТКО в Чернышевском районе	0,04	0,00	-	-	-
2029	Муниципальный район «Чернышевский район», сельское поселение «Старооловское»	0,12	-	-	-	Комплекс по сортировке ТКО в Чернышевском районе	0,12	41,12	Перспективный полигон ТКО в Чернышевском районе	0,07	0,00	-	-	-
2029	Муниципальный район «Чернышевский район», сельское поселение «Укурейское»	0,16	-	-	-	Комплекс по сортировке ТКО в Чернышевском районе	0,16	33,60	Перспективный полигон ТКО в Чернышевском районе	0,10	0,00	-	-	-
2029	Муниципальный район «Чернышевский район», сельское поселение «Урюмское»	0,17	МПС пгт. Аксёново-Зиловское	0,17	67,41	Комплекс по сортировке ТКО в Чернышевском районе	0,17	75,24	Перспективный полигон ТКО в Чернышевском районе	0,10	0,00	-	-	-
2029	Муниципальный район «Чернышевский район», сельское поселение «Утацское»	0,24	-	-	-	Комплекс по сортировке ТКО в Чернышевском районе	0,24	6,96	Перспективный полигон ТКО в Чернышевском районе	0,14	0,00	-	-	-
2029	Муниципальный район «Читинский район», городское поселение «Атамановское»	2,35	МПС г. Чита	2,35	128,77	Комплекс по сортировке ТКО в Улётовском районе	2,35	113,85	Перспективный полигон ТКО в Улётовском районе	1,06	0,00	-	-	-

Год	Муниципальное образование/часть муниципального образования	Масса образованных ТКО (тыс.тонн)*	Мусороперегрузочная станция/площадка временного накопления			Объект обработки			Объект размещения			Объект обезвреживания		
			наименование	масса поступивших отходов (тыс.тонн)*	средняя дистанция до объекта по маршрутам района (км)	наименование	масса поступивших отходов (тыс.тонн)*	средняя дистанция до объекта по маршрутам района (км)	наименование	масса поступивших отходов (тыс.тонн)*	средняя дистанция до объекта по маршрутам района (км)	наименование	масса поступивших отходов (тыс.тонн)*	средняя дистанция до объекта по маршрутам района (км)
2029	Муниципальный район «Читинский район», городское поселение «Новокручининское»	2,22	МПС г. Чита	2,22	100,79	Комплекс по сортировке ТКО в Улётовском районе	2,22	113,85	Перспективный полигон ТКО в Улётовском районе	1,00	0,00	-	-	-
2029	Муниципальный район «Читинский район», сельское поселение «Александровское»	0,17	МПС г. Чита	0,17	76,04	Комплекс по сортировке ТКО в Улётовском районе	0,17	113,85	Перспективный полигон ТКО в Улётовском районе	0,08	0,00	-	-	-
2029	Муниципальный район «Читинский район», сельское поселение «Арахлейское»	0,57	МПС г. Чита	0,57	108,24	Комплекс по сортировке ТКО в Улётовском районе	0,57	113,85	Перспективный полигон ТКО в Улётовском районе	0,25	0,00	-	-	-
2029	Муниципальный район «Читинский район», сельское поселение «Беклемишевское» (с. Беклемишево, с. Шахта)	0,28	МПС г. Чита	0,28	106,52	Комплекс по сортировке ТКО в Улётовском районе	0,28	113,85	Перспективный полигон ТКО в Улётовском районе	0,13	0,00	-	-	-
2029	Муниципальный район «Читинский район», сельское поселение «Беклемишевское» (с. Иргень)	0,06	-	-	-	Комплекс по сортировке ТКО в Улётовском районе	0,06	135,45	Перспективный полигон ТКО в Улётовском районе	0,03	0,00	-	-	-
2029	Муниципальный район «Читинский район», сельское поселение «Верх-Читинское»	0,36	МПС г. Чита	0,36	66,02	Комплекс по сортировке ТКО в Улётовском районе	0,36	113,85	Перспективный полигон ТКО в Улётовском районе	0,16	0,00	-	-	-
2029	Муниципальный район «Читинский район», сельское поселение «Домнинское»	1,40	МПС г. Чита	1,40	55,69	Комплекс по сортировке ТКО в Улётовском районе	1,40	113,85	Перспективный полигон ТКО в Улётовском районе	0,63	0,00	-	-	-
2029	Муниципальный район «Читинский район», сельское поселение «Елизаветинское»	0,19	МПС г. Чита	0,19	109,47	Комплекс по сортировке ТКО в Улётовском районе	0,19	113,85	Перспективный полигон ТКО в Улётовском районе	0,08	0,00	-	-	-
2029	Муниципальный район «Читинский район», сельское поселение «Засопкинское»	1,25	МПС г. Чита	1,25	48,04	Комплекс по сортировке ТКО в Улётовском районе	1,25	113,85	Перспективный полигон ТКО в Улётовском районе	0,56	0,00	-	-	-
2029	Муниципальный район «Читинский район», сельское поселение «Ингодинское» (с. Домно-Ключи)	0,05	-	-	-	Комплекс по сортировке ТКО в Улётовском районе	0,05	91,18	Перспективный полигон ТКО в Улётовском районе	0,02	0,00	-	-	-
2029	Муниципальный район «Читинский район», сельское поселение «Ингодинское» (п.ст. Ингода)	0,17	МПС г. Чита	0,17	51,78	Комплекс по сортировке ТКО в Улётовском районе	0,17	113,85	Перспективный полигон ТКО в Улётовском районе	0,07	0,00	-	-	-
2029	Муниципальный район «Читинский район», сельское поселение «Колочнинское»	0,20	МПС г. Чита	0,20	38,93	Комплекс по сортировке ТКО в Улётовском районе	0,20	113,85	Перспективный полигон ТКО в Улётовском районе	0,09	0,00	-	-	-
2029	Муниципальный район «Читинский район», сельское поселение «Ленинское»	0,04	МПС г. Чита	0,04	211,37	Комплекс по сортировке ТКО в Улётовском районе	0,04	113,85	Перспективный полигон ТКО в Улётовском районе	0,02	0,00	-	-	-
2029	Муниципальный район «Читинский район», сельское поселение «Лесниское»	0,28	-	-	-	Комплекс по сортировке ТКО в Улётовском районе	0,28	80,59	Перспективный полигон ТКО в Улётовском районе	0,13	0,00	-	-	-
2029	Муниципальный район «Читинский район», сельское поселение «Макаровское»	0,68	МПС г. Чита	0,68	93,88	Комплекс по сортировке ТКО в Улётовском районе	0,68	113,85	Перспективный полигон ТКО в Улётовском районе	0,31	0,00	-	-	-
2029	Муниципальный район «Читинский район», сельское поселение «Новокукинское» (с. Жипковщина)	0,08	-	-	-	Комплекс по сортировке ТКО в Улётовском районе	0,08	70,98	Перспективный полигон ТКО в Улётовском районе	0,04	0,00	-	-	-
2029	Муниципальный район «Читинский район», сельское поселение «Новокукинское» (с. Старая Кука, п.ст. Лесная)	0,52	МПС г. Чита	0,52	61,71	Комплекс по сортировке ТКО в Улётовском районе	0,52	113,85	Перспективный полигон ТКО в Улётовском районе	0,23	0,00	-	-	-
2029	Муниципальный район «Читинский район», сельское поселение «Новотроицкое»	0,39	МПС г. Чита	0,39	92,42	Комплекс по сортировке ТКО в Улётовском районе	0,39	113,85	Перспективный полигон ТКО в Улётовском районе	0,17	0,00	-	-	-
2029	Муниципальный район «Читинский район», сельское поселение «Олегуйское»	0,06	МПС г. Чита	0,06	174,66	Комплекс по сортировке ТКО в Улётовском районе	0,06	113,85	Перспективный полигон ТКО в Улётовском районе	0,03	0,00	-	-	-
2029	Муниципальный район «Читинский район», сельское поселение «Синяковское»	0,19	МПС г. Чита	0,19	58,08	Комплекс по сортировке ТКО в Улётовском районе	0,19	113,85	Перспективный полигон ТКО в Улётовском районе	0,08	0,00	-	-	-
2029	Муниципальный район «Читинский район», сельское поселение «Смоленское»	1,78	МПС г. Чита	1,78	72,00	Комплекс по сортировке ТКО в Улётовском районе	1,78	113,85	Перспективный полигон ТКО в Улётовском районе	0,80	0,00	-	-	-
2029	Муниципальный район «Читинский район», сельское поселение «Сохондинское»	0,31	-	-	-	Комплекс по сортировке ТКО в Улётовском районе	0,31	146,47	Перспективный полигон ТКО в Улётовском районе	0,14	0,00	-	-	-
2029	Муниципальный район «Читинский район», сельское поселение «Угдинское»	0,31	МПС г. Чита	0,31	18,08	Комплекс по сортировке ТКО в Улётовском районе	0,31	113,85	Перспективный полигон ТКО в Улётовском районе	0,14	0,00	-	-	-
2029	Муниципальный район «Читинский район», сельское поселение «Шишкинское»	0,43	МПС г. Чита	0,43	75,50	Комплекс по сортировке ТКО в Улётовском районе	0,43	113,85	Перспективный полигон ТКО в Улётовском районе	0,19	0,00	-	-	-
2029	Муниципальный район «Читинский район», сельское поселение «Яблоновское»	0,14	-	-	-	Комплекс по сортировке ТКО в Улётовском районе	0,14	93,39	Перспективный полигон ТКО в Улётовском районе	0,06	0,00	-	-	-
2029	Муниципальный район «Шелопугинский район», сельское поселение «Вершино-Шахтаминское»	0,20	МПС г. Балей	0,20	149,37	Комплекс по сортировке ТКО в Чернышевском районе	0,20	166,29	Перспективный полигон ТКО в Чернышевском районе	0,12	0,00	-	-	-
2029	Муниципальный район «Шелопугинский район», сельское поселение «Глинянское»	0,05	МПС г. Балей	0,05	84,19	Комплекс по сортировке ТКО в Чернышевском районе	0,05	166,29	Перспективный полигон ТКО в Чернышевском районе	0,03	0,00	-	-	-
2029	Муниципальный район «Шелопугинский район», сельское поселение «Копунское»	0,10	МПС г. Балей	0,10	149,63	Комплекс по сортировке ТКО в Чернышевском районе	0,10	166,29	Перспективный полигон ТКО в Чернышевском районе	0,06	0,00	-	-	-
2029	Муниципальный район «Шелопугинский район», сельское поселение «Мало-Тонтойское»	0,06	МПС г. Балей	0,06	136,07	Комплекс по сортировке ТКО в Чернышевском районе	0,06	166,29	Перспективный полигон ТКО в Чернышевском районе	0,03	0,00	-	-	-
2029	Муниципальный район «Шелопугинский район», сельское поселение «Мироновское»	0,05	МПС г. Балей	0,05	145,83	Комплекс по сортировке ТКО в Чернышевском районе	0,05	166,29	Перспективный полигон ТКО в Чернышевском районе	0,03	0,00	-	-	-
2029	Муниципальный район «Шелопугинский район», сельское поселение «Нижне-Шахтаминское»	0,06	МПС г. Балей	0,06	128,30	Комплекс по сортировке ТКО в Чернышевском районе	0,06	166,29	Перспективный полигон ТКО в Чернышевском районе	0,04	0,00	-	-	-
2029	Муниципальный район «Шелопугинский район», сельское поселение «Шелопугинское»	0,46	МПС г. Балей	0,46	126,03	Комплекс по сортировке ТКО в Чернышевском районе	0,46	166,29	Перспективный полигон ТКО в Чернышевском районе	0,28	0,00	-	-	-
2029	Муниципальный район «Шелопугинский район», сельское поселение «Шивинское»	0,07	МПС г. Балей	0,07	150,16	Комплекс по сортировке ТКО в Чернышевском районе	0,07	166,29	Перспективный полигон ТКО в Чернышевском районе	0,04	0,00	-	-	-

Год	Муниципальное образование/часть муниципального образования	Масса образованных ТКО (тыс.тонн)*	Мусороперегрузочная станция/площадка временного накопления			Объект обработки			Объект размещения			Объект обезвреживания		
			наименование	масса поступивших отходов (тыс.тонн)*	средняя дистанция до объекта по маршрутам района (км)	наименование	масса поступивших отходов (тыс.тонн)*	средняя дистанция до объекта по маршрутам района (км)	наименование	масса поступивших отходов (тыс.тонн)*	средняя дистанция до объекта по маршрутам района (км)	наименование	масса поступивших отходов (тыс.тонн)*	средняя дистанция до объекта по маршрутам района (км)
2029	Муниципальный район «Шилкинский район», городское поселение «Первомайское»	2,73	МПС г. Шилка	2,73	94,05	Комплекс по сортировке ТКО в Чернышевском районе	2,73	123,93	Перспективный полигон ТКО в Чернышевском районе	1,64	0,00	-	-	-
2029	Муниципальный район «Шилкинский район», городское поселение «Ходбонское»	0,53	МПС г. Шилка	0,53	29,92	Комплекс по сортировке ТКО в Чернышевском районе	0,53	123,93	Перспективный полигон ТКО в Чернышевском районе	0,32	0,00	-	-	-
2029	Муниципальный район «Шилкинский район», городское поселение «Шилкинское»	3,66	МПС г. Шилка	3,66	34,25	Комплекс по сортировке ТКО в Чернышевском районе	3,66	123,93	Перспективный полигон ТКО в Чернышевском районе	2,19	0,00	-	-	-
2029	Муниципальный район «Шилкинский район», сельское поселение «Богомягковское»	0,22	МПС г. Шилка	0,22	66,59	Комплекс по сортировке ТКО в Чернышевском районе	0,22	123,93	Перспективный полигон ТКО в Чернышевском районе	0,13	0,00	-	-	-
2029	Муниципальный район «Шилкинский район», сельское поселение «Верхнехилинское»	0,17	МПС г. Шилка	0,17	44,52	Комплекс по сортировке ТКО в Чернышевском районе	0,17	123,93	Перспективный полигон ТКО в Чернышевском районе	0,10	0,00	-	-	-
2029	Муниципальный район «Шилкинский район», сельское поселение «Гадкинское»	0,17	МПС г. Шилка	0,17	85,41	Комплекс по сортировке ТКО в Чернышевском районе	0,17	123,93	Перспективный полигон ТКО в Чернышевском районе	0,10	0,00	-	-	-
2029	Муниципальный район «Шилкинский район», сельское поселение «Казановское»	0,31	МПС г. Шилка	0,31	34,90	Комплекс по сортировке ТКО в Чернышевском районе	0,31	123,93	Перспективный полигон ТКО в Чернышевском районе	0,19	0,00	-	-	-
2029	Муниципальный район «Шилкинский район», сельское поселение «Мирсановское»	0,11	МПС г. Шилка	0,11	12,79	Комплекс по сортировке ТКО в Чернышевском районе	0,11	123,93	Перспективный полигон ТКО в Чернышевском районе	0,07	0,00	-	-	-
2029	Муниципальный район «Шилкинский район», сельское поселение «Новоберезовское»	0,12	МПС г. Шилка	0,12	64,27	Комплекс по сортировке ТКО в Чернышевском районе	0,12	123,93	Перспективный полигон ТКО в Чернышевском районе	0,07	0,00	-	-	-
2029	Муниципальный район «Шилкинский район», сельское поселение «Номоконовское»	0,08	МПС г. Шилка	0,08	83,52	Комплекс по сортировке ТКО в Чернышевском районе	0,08	123,93	Перспективный полигон ТКО в Чернышевском районе	0,05	0,00	-	-	-
2029	Муниципальный район «Шилкинский район», сельское поселение «Ононское»	0,23	МПС г. Шилка	0,23	117,87	Комплекс по сортировке ТКО в Чернышевском районе	0,23	123,93	Перспективный полигон ТКО в Чернышевском районе	0,14	0,00	-	-	-
2029	Муниципальный район «Шилкинский район», сельское поселение «Размахнинское»	0,20	МПС г. Шилка	0,20	80,49	Комплекс по сортировке ТКО в Чернышевском районе	0,20	123,93	Перспективный полигон ТКО в Чернышевском районе	0,12	0,00	-	-	-
2029	Муниципальный район «Шилкинский район», сельское поселение «Усть-Талдинское»	0,09	МПС г. Шилка	0,09	88,84	Комплекс по сортировке ТКО в Чернышевском районе	0,09	123,93	Перспективный полигон ТКО в Чернышевском районе	0,05	0,00	-	-	-
2029	Муниципальный район «Шилкинский район», сельское поселение «Чиронское»	0,13	МПС г. Шилка	0,13	63,69	Комплекс по сортировке ТКО в Чернышевском районе	0,13	123,93	Перспективный полигон ТКО в Чернышевском районе	0,08	0,00	-	-	-
2029	Приаргунский муниципальный округ Забайкальского края	3,45	МПС пгт. Приаргунск	3,45	230,22	Комплекс по сортировке ТКО в г. Краснокаменске	3,45	114,80	Полигон ТКО г. Краснокаменск (ООО "АТТ")	1,55	1,37	-	-	-
2029	Приаргунский муниципальный округ Забайкальского края (пгт. Кличка, с. Усть-Тасуркай, с. Верхний Тасуркай, с. Новоивановка)	0,37	-	-	-	Комплекс по сортировке ТКО в г. Краснокаменске	0,37	92,54	Полигон ТКО г. Краснокаменск (ООО "АТТ")	0,16	1,37	-	-	-
2030	Городской округ «Город Петровск-Забайкальский», Город Петровск-Забайкальский	4,27	-	-	-	Комплекс по сортировке ТКО в Петровск-Забайкальском районе	4,27	56,58	Перспективный полигон ТКО в Петровск-Забайкальском районе	3,85	0,01	-	-	-
2030	Городской округ «Город Чита», Железнодорожный район	2,47	МПС г. Чита	2,47	64,18	Комплекс по сортировке ТКО в Улётовском районе	2,47	113,85	Перспективный полигон ТКО в Улётовском районе	1,11	0,00	-	-	-
2030	Городской округ «Город Чита», Железнодорожный район	14,67	-	-	-	Мусоросортировочный завод в г. Чите	14,67	30,67	Перспективный полигон ТКО в Улётовском районе	6,60	122,52	-	-	-
2030	Городской округ «Город Чита», Ингодинский район	25,67	-	-	-	Мусоросортировочный завод в г. Чите	25,67	33,67	Перспективный полигон ТКО в Улётовском районе	11,55	122,52	-	-	-
2030	Городской округ «Город Чита», Центральный район	3,35	МПС г. Чита	3,35	26,02	Комплекс по сортировке ТКО в Улётовском районе	3,35	113,85	Перспективный полигон ТКО в Улётовском районе	1,51	0,00	-	-	-
2030	Городской округ «Город Чита», Центральный район	46,88	-	-	-	Мусоросортировочный завод в г. Чите	46,88	14,54	Перспективный полигон ТКО в Улётовском районе	21,10	122,52	-	-	-
2030	Городской округ «Город Чита», Черновский район	14,55	МПС г. Чита	14,55	37,86	Комплекс по сортировке ТКО в Улётовском районе	14,55	113,85	Перспективный полигон ТКО в Улётовском районе	6,55	0,00	-	-	-
2030	Городской округ «Город Чита», Черновский район	12,78	-	-	-	Мусоросортировочный завод в г. Чите	12,78	42,66	Перспективный полигон ТКО в Улётовском районе	5,75	122,52	-	-	-
2030	Городской округ «Поселок Агинское»	3,48	МПС пгт. Агинское	3,48	53,11	Комплекс по сортировке ТКО в Улётовском районе	3,48	273,45	Перспективный полигон ТКО в Улётовском районе	1,56	0,00	-	-	-
2030	Городской округ ЗАТО п. Горный	2,31	-	-	-	Комплекс по сортировке ТКО в Улётовском районе	2,31	57,06	Перспективный полигон ТКО в Улётовском районе	1,04	0,00	-	-	-
2030	Каларский муниципальный округ Забайкальского края	2,01	-	-	-	-	-	-	-	-	-	Инсинераторная установка вблизи пгт. Новая Чара	2,01	119,45
2030	Каларский муниципальный округ Забайкальского края (п.ст. Куанда)	0,27	ПВН п.ст. Куанда	0,27	6,90	-	-	-	-	-	-	Инсинераторная установка вблизи пгт. Новая Чара	0,27	180,89
2030	Муниципальный район «Агинский район», городское поселение «Новоорловск»	0,65	МПС пгт. Агинское	0,65	33,07	Комплекс по сортировке ТКО в Улётовском районе	0,65	273,45	Перспективный полигон ТКО в Улётовском районе	0,29	0,00	-	-	-
2030	Муниципальный район «Агинский район», городское поселение «Орловский»	0,37	МПС пгт. Агинское	0,37	39,71	Комплекс по сортировке ТКО в Улётовском районе	0,37	273,45	Перспективный полигон ТКО в Улётовском районе	0,17	0,00	-	-	-
2030	Муниципальный район «Агинский район», сельское поселение «Амитхана»	0,51	МПС пгт. Агинское	0,51	16,64	Комплекс по сортировке ТКО в Улётовском районе	0,51	273,45	Перспективный полигон ТКО в Улётовском районе	0,23	0,00	-	-	-
2030	Муниципальный район «Агинский район», сельское поселение «Будулан»	0,10	МПС пгт. Агинское	0,10	80,09	Комплекс по сортировке ТКО в Улётовском районе	0,10	273,45	Перспективный полигон ТКО в Улётовском районе	0,05	0,00	-	-	-

Год	Муниципальное образование/часть муниципального образования	Масса образованных ТКО (тыс.тонн)*	Мусороперегрузочная станция/площадка временного накопления			Объект обработки			Объект размещения			Объект обезвреживания		
			наименование	масса поступивших отходов (тыс.тонн)*	средняя дистанция до объекта по маршрутам района (км)	наименование	масса поступивших отходов (тыс.тонн)*	средняя дистанция до объекта по маршрутам района (км)	наименование	масса поступивших отходов (тыс.тонн)*	средняя дистанция до объекта по маршрутам района (км)	наименование	масса поступивших отходов (тыс.тонн)*	средняя дистанция до объекта по маршрутам района (км)
2030	Муниципальный район «Агинский район», сельское поселение «Гунда»	0,12	МПС пгт. Агинское	0,12	83,37	Комплекс по сортировке ТКО в Улётовском районе	0,12	273,45	Перспективный полигон ТКО в Улётовском районе	0,06	0,00	-	-	-
2030	Муниципальный район «Агинский район», сельское поселение «Кункур»	0,12	МПС пгт. Агинское	0,12	88,89	Комплекс по сортировке ТКО в Улётовском районе	0,12	273,45	Перспективный полигон ТКО в Улётовском районе	0,06	0,00	-	-	-
2030	Муниципальный район «Агинский район», сельское поселение «Сахорта»	0,13	МПС пгт. Агинское	0,13	33,39	Комплекс по сортировке ТКО в Улётовском районе	0,13	273,45	Перспективный полигон ТКО в Улётовском районе	0,06	0,00	-	-	-
2030	Муниципальный район «Агинский район», сельское поселение «Сулунтуй»	0,15	МПС пгт. Агинское	0,15	54,82	Комплекс по сортировке ТКО в Улётовском районе	0,15	273,45	Перспективный полигон ТКО в Улётовском районе	0,07	0,00	-	-	-
2030	Муниципальный район «Агинский район», сельское поселение «Урда-Ага»	0,19	МПС пгт. Агинское	0,19	204,15	Комплекс по сортировке ТКО в Улётовском районе	0,19	273,45	Перспективный полигон ТКО в Улётовском районе	0,09	0,00	-	-	-
2030	Муниципальный район «Агинский район», сельское поселение «Хойто-Ага»	0,12	МПС пгт. Агинское	0,12	44,53	Комплекс по сортировке ТКО в Улётовском районе	0,12	273,45	Перспективный полигон ТКО в Улётовском районе	0,05	0,00	-	-	-
2030	Муниципальный район «Агинский район», сельское поселение «Цугол-Хангил»	0,17	МПС пгт. Агинское	0,17	50,94	Комплекс по сортировке ТКО в Улётовском районе	0,17	273,45	Перспективный полигон ТКО в Улётовском районе	0,08	0,00	-	-	-
2030	Муниципальный район «Агинский район», сельское поселение «Челутай»	0,14	МПС пгт. Агинское	0,14	33,16	Комплекс по сортировке ТКО в Улётовском районе	0,14	273,45	Перспективный полигон ТКО в Улётовском районе	0,06	0,00	-	-	-
2030	Муниципальный район «Агинский район», сельское поселение «Южный Аргалей»	0,13	МПС пгт. Агинское	0,13	56,37	Комплекс по сортировке ТКО в Улётовском районе	0,13	273,45	Перспективный полигон ТКО в Улётовском районе	0,06	0,00	-	-	-
2030	Акшинский муниципальный округ, (бывшее сельское поселение «Акшинское»)****	0,70	МПС с. Акша	0,70	19,41	Комплекс по сортировке ТКО в Улётовском районе	0,70	377,20	Перспективный полигон ТКО в Улётовском районе	0,31	0,00	-	-	-
2030	Акшинский муниципальный округ, (бывшее сельское поселение «Бытовское»)****	0,07	МПС с. Акша	0,07	29,37	Комплекс по сортировке ТКО в Улётовском районе	0,07	377,20	Перспективный полигон ТКО в Улётовском районе	0,03	0,00	-	-	-
2030	Акшинский муниципальный округ, (бывшее сельское поселение «Курултинское»)****	0,05	МПС с. Акша	0,05	59,61	Комплекс по сортировке ТКО в Улётовском районе	0,05	377,20	Перспективный полигон ТКО в Улётовском районе	0,02	0,00	-	-	-
2030	Акшинский муниципальный округ, (бывшее сельское поселение «Могойтуйское»)****	0,06	МПС с. Акша	0,06	61,21	Комплекс по сортировке ТКО в Улётовском районе	0,06	377,20	Перспективный полигон ТКО в Улётовском районе	0,03	0,00	-	-	-
2030	Акшинский муниципальный округ, (бывшее сельское поселение «Нарасунское»)****	0,12	МПС с. Акша	0,12	42,45	Комплекс по сортировке ТКО в Улётовском районе	0,12	377,20	Перспективный полигон ТКО в Улётовском районе	0,05	0,00	-	-	-
2030	Акшинский муниципальный округ, (бывшее сельское поселение «Новокурганайское»)****	0,09	МПС с. Акша	0,09	35,97	Комплекс по сортировке ТКО в Улётовском районе	0,09	377,19	Перспективный полигон ТКО в Улётовском районе	0,04	0,00	-	-	-
2030	Акшинский муниципальный округ, (бывшее сельское поселение «Оровское»)****	0,07	МПС с. Акша	0,07	49,71	Комплекс по сортировке ТКО в Улётовском районе	0,07	377,20	Перспективный полигон ТКО в Улётовском районе	0,03	0,00	-	-	-
2030	Акшинский муниципальный округ, (бывшее сельское поселение «Тохторское»)****	0,05	МПС с. Акша	0,05	46,73	Комплекс по сортировке ТКО в Улётовском районе	0,05	377,20	Перспективный полигон ТКО в Улётовском районе	0,02	0,00	-	-	-
2030	Акшинский муниципальный округ, (бывшее сельское поселение «Убур-Тохторское»)****	0,03	МПС с. Акша	0,03	61,26	Комплекс по сортировке ТКО в Улётовском районе	0,03	377,20	Перспективный полигон ТКО в Улётовском районе	0,01	0,00	-	-	-
2030	Акшинский муниципальный округ, (бывшее сельское поселение «Уначинское»)****	0,08	МПС с. Акша	0,08	30,10	Комплекс по сортировке ТКО в Улётовском районе	0,08	377,19	Перспективный полигон ТКО в Улётовском районе	0,04	0,00	-	-	-
2030	Акшинский муниципальный округ, (бывшее сельское поселение «Урейское»)****	0,15	МПС с. Акша	0,15	11,80	Комплекс по сортировке ТКО в Улётовском районе	0,15	377,19	Перспективный полигон ТКО в Улётовском районе	0,07	0,00	-	-	-
2030	Акшинский муниципальный округ, (бывшее сельское поселение «Усть-Илинское»)****	0,11	МПС с. Акша	0,11	45,31	Комплекс по сортировке ТКО в Улётовском районе	0,11	377,19	Перспективный полигон ТКО в Улётовском районе	0,05	0,00	-	-	-
2030	Александрово-Заводский муниципальный округ, (бывшее сельское поселение «Александрово-Заводское»)*****	0,41	МПС с. Калга	0,41	120,91	Комплекс по сортировке ТКО в г. Краснокаменске	0,41	149,71	Полигон ТКО г. Краснокаменск (ООО "АТТ")	0,19	1,37	-	-	-
2030	Александрово-Заводский муниципальный округ, (бывшее сельское поселение «Болтинское»)*****	0,08	МПС с. Калга	0,08	154,82	Комплекс по сортировке ТКО в г. Краснокаменске	0,08	149,71	Полигон ТКО г. Краснокаменск (ООО "АТТ")	0,04	1,37	-	-	-
2030	Александрово-Заводский муниципальный округ, (бывшее сельское поселение «Бутунтайское»)*****	0,06	МПС с. Калга	0,06	99,64	Комплекс по сортировке ТКО в г. Краснокаменске	0,06	149,71	Полигон ТКО г. Краснокаменск (ООО "АТТ")	0,03	1,37	-	-	-
2030	Александрово-Заводский муниципальный округ, (бывшее сельское поселение «Кузнецовское»)*****	0,03	МПС с. Калга	0,03	145,86	Комплекс по сортировке ТКО в г. Краснокаменске	0,03	149,71	Полигон ТКО г. Краснокаменск (ООО "АТТ")	0,02	1,37	-	-	-
2030	Александрово-Заводский муниципальный округ, (бывшее сельское поселение «Манкечурское»)*****	0,10	МПС с. Калга	0,10	134,90	Комплекс по сортировке ТКО в г. Краснокаменске	0,10	149,71	Полигон ТКО г. Краснокаменск (ООО "АТТ")	0,04	1,37	-	-	-
2030	Александрово-Заводский муниципальный округ, (бывшее сельское поселение «Маньковское»)*****	0,04	МПС с. Калга	0,04	127,83	Комплекс по сортировке ТКО в г. Краснокаменске	0,04	149,71	Полигон ТКО г. Краснокаменск (ООО "АТТ")	0,02	1,37	-	-	-
2030	Александрово-Заводский муниципальный округ, (бывшее сельское поселение «Николаевское»)*****	0,02	МПС с. Калга	0,02	134,94	Комплекс по сортировке ТКО в г. Краснокаменске	0,02	149,71	Полигон ТКО г. Краснокаменск (ООО "АТТ")	0,01	1,37	-	-	-
2030	Александрово-Заводский муниципальный округ, (бывшее сельское поселение «Ново-Акатуйское»)*****	0,12	МПС с. Калга	0,12	132,59	Комплекс по сортировке ТКО в г. Краснокаменске	0,12	149,71	Полигон ТКО г. Краснокаменск (ООО "АТТ")	0,05	1,37	-	-	-
2030	Александрово-Заводский муниципальный округ, (бывшее сельское поселение «Оное-Борзинское»)*****	0,05	МПС с. Калга	0,05	165,66	Комплекс по сортировке ТКО в г. Краснокаменске	0,05	149,71	Полигон ТКО г. Краснокаменск (ООО "АТТ")	0,02	1,37	-	-	-
2030	Александрово-Заводский муниципальный округ, (бывшее сельское поселение «Первококуйское»)*****	0,05	МПС с. Калга	0,05	187,26	Комплекс по сортировке ТКО в г. Краснокаменске	0,05	149,71	Полигон ТКО г. Краснокаменск (ООО "АТТ")	0,02	1,37	-	-	-
2030	Александрово-Заводский муниципальный округ, (бывшее сельское поселение «Савво-Борзинское»)*****	0,02	МПС с. Калга	0,02	64,30	Комплекс по сортировке ТКО в г. Краснокаменске	0,02	149,71	Полигон ТКО г. Краснокаменск (ООО "АТТ")	0,01	1,37	-	-	-
2030	Александрово-Заводский муниципальный округ, (бывшее сельское поселение «Чиндагатайское»)*****	0,04	МПС с. Калга	0,04	105,56	Комплекс по сортировке ТКО в г. Краснокаменске	0,04	149,71	Полигон ТКО г. Краснокаменск (ООО "АТТ")	0,02	1,37	-	-	-

Год	Муниципальное образование/часть муниципального образования	Масса образованных ТКО (тыс.тонн)*	Мусороперегрузочная станция/площадка временного накопления			Объект обработки			Объект размещения			Объект обезвреживания		
			наименование	масса поступивших отходов (тыс.тонн)*	средняя дистанция до объекта по маршрутам района (км)	наименование	масса поступивших отходов (тыс.тонн)*	средняя дистанция до объекта по маршрутам района (км)	наименование	масса поступивших отходов (тыс.тонн)*	средняя дистанция до объекта по маршрутам района (км)	наименование	масса поступивших отходов (тыс.тонн)*	средняя дистанция до объекта по маршрутам района (км)
2030	Александрово-Заводский муниципальный округ, (бывшее сельское поселение «Шаранчинское»)*****	0,08	МПС с. Калга	0,08	160,87	Комплекс по сортировке ТКО в г. Краснокаменске	0,08	149,71	Полигон ТКО г. Краснокаменск (ООО "АТГ")	0,04	1,37	-	-	-
2030	Муниципальный район «Балейский район», городское поселение «Город Балей»	2,98	МПС г. Балей	2,98	61,44	Комплекс по сортировке ТКО в Чернышевском районе	2,98	166,29	Перспективный полигон ТКО в Чернышевском районе	1,79	0,00	-	-	-
2030	Муниципальный район «Балейский район», сельское поселение «Жидкинское»	0,09	МПС г. Балей	0,09	65,77	Комплекс по сортировке ТКО в Чернышевском районе	0,09	166,29	Перспективный полигон ТКО в Чернышевском районе	0,05	0,00	-	-	-
2030	Муниципальный район «Балейский район», сельское поселение «Казаковское»	0,13	МПС г. Балей	0,13	50,67	Комплекс по сортировке ТКО в Чернышевском районе	0,13	166,29	Перспективный полигон ТКО в Чернышевском районе	0,08	0,00	-	-	-
2030	Муниципальный район «Балейский район», сельское поселение «Матуевское»	0,10	МПС г. Балей	0,10	26,03	Комплекс по сортировке ТКО в Чернышевском районе	0,10	166,29	Перспективный полигон ТКО в Чернышевском районе	0,06	0,00	-	-	-
2030	Муниципальный район «Балейский район», сельское поселение «Нижнегирюнинское»	0,06	МПС г. Балей	0,06	114,59	Комплекс по сортировке ТКО в Чернышевском районе	0,06	166,29	Перспективный полигон ТКО в Чернышевском районе	0,03	0,00	-	-	-
2030	Муниципальный район «Балейский район», сельское поселение «Нижнеильдиканское»	0,15	МПС г. Балей	0,15	73,49	Комплекс по сортировке ТКО в Чернышевском районе	0,15	166,29	Перспективный полигон ТКО в Чернышевском районе	0,09	0,00	-	-	-
2030	Муниципальный район «Балейский район», сельское поселение «Нижнекокуйское»	0,09	МПС г. Балей	0,09	28,05	Комплекс по сортировке ТКО в Чернышевском районе	0,09	166,29	Перспективный полигон ТКО в Чернышевском районе	0,05	0,00	-	-	-
2030	Муниципальный район «Балейский район», сельское поселение «Подойницынское»	0,17	МПС г. Балей	0,17	52,37	Комплекс по сортировке ТКО в Чернышевском районе	0,17	166,29	Перспективный полигон ТКО в Чернышевском районе	0,10	0,00	-	-	-
2030	Муниципальный район «Балейский район», сельское поселение «Ундино-Посельское»	0,15	МПС г. Балей	0,15	59,31	Комплекс по сортировке ТКО в Чернышевском районе	0,15	166,29	Перспективный полигон ТКО в Чернышевском районе	0,09	0,00	-	-	-
2030	Муниципальный район «Балейский район», сельское поселение «Ундинское»	0,15	МПС г. Балей	0,15	40,99	Комплекс по сортировке ТКО в Чернышевском районе	0,15	166,29	Перспективный полигон ТКО в Чернышевском районе	0,09	0,00	-	-	-
2030	Муниципальный район «Борзинский район», городское поселение «Борзинское»	9,25	МПС г. Борзя	9,25	43,86	Комплекс по сортировке ТКО в г. Краснокаменске	9,25	168,53	Полигон ТКО г. Краснокаменск (ООО "АТГ")	4,16	1,37	-	-	-
2030	Муниципальный район «Борзинский район», городское поселение «Шерловогорское»	2,42	МПС г. Борзя	2,42	65,40	Комплекс по сортировке ТКО в г. Краснокаменске	2,42	168,53	Полигон ТКО г. Краснокаменск (ООО "АТГ")	1,09	1,37	-	-	-
2030	Муниципальный район «Борзинский район», сельское поселение «Акурайское»	0,03	МПС г. Борзя	0,03	83,20	Комплекс по сортировке ТКО в г. Краснокаменске	0,03	168,53	Полигон ТКО г. Краснокаменск (ООО "АТГ")	0,02	1,37	-	-	-
2030	Муниципальный район «Борзинский район», сельское поселение «Биликтуйское»	0,03	МПС г. Борзя	0,03	82,44	Комплекс по сортировке ТКО в г. Краснокаменске	0,03	168,52	Полигон ТКО г. Краснокаменск (ООО "АТГ")	0,01	1,37	-	-	-
2030	Муниципальный район «Борзинский район», сельское поселение «Ключевское»	0,02	МПС г. Борзя	0,02	49,46	Комплекс по сортировке ТКО в г. Краснокаменске	0,02	168,52	Полигон ТКО г. Краснокаменск (ООО "АТГ")	0,01	1,37	-	-	-
2030	Муниципальный район «Борзинский район», сельское поселение «Кондуйское»	0,07	МПС г. Борзя	0,07	116,72	Комплекс по сортировке ТКО в г. Краснокаменске	0,07	168,53	Полигон ТКО г. Краснокаменск (ООО "АТГ")	0,03	1,37	-	-	-
2030	Муниципальный район «Борзинский район», сельское поселение «Курунзулайское»	0,04	МПС г. Борзя	0,04	118,76	Комплекс по сортировке ТКО в г. Краснокаменске	0,04	168,52	Полигон ТКО г. Краснокаменск (ООО "АТГ")	0,02	1,37	-	-	-
2030	Муниципальный район «Борзинский район», сельское поселение «Новоборзинское»	0,04	МПС г. Борзя	0,04	14,73	Комплекс по сортировке ТКО в г. Краснокаменске	0,04	168,53	Полигон ТКО г. Краснокаменск (ООО "АТГ")	0,02	1,37	-	-	-
2030	Муниципальный район «Борзинский район», сельское поселение «Передпебыркинское»	0,07	МПС г. Борзя	0,07	75,95	Комплекс по сортировке ТКО в г. Краснокаменске	0,07	168,53	Полигон ТКО г. Краснокаменск (ООО "АТГ")	0,03	1,37	-	-	-
2030	Муниципальный район «Борзинский район», сельское поселение «Приозёрное»	0,04	МПС г. Борзя	0,04	90,04	Комплекс по сортировке ТКО в г. Краснокаменске	0,04	168,53	Полигон ТКО г. Краснокаменск (ООО "АТГ")	0,02	1,37	-	-	-
2030	Муниципальный район «Борзинский район», сельское поселение «Соловьёвское»	0,08	МПС г. Борзя	0,08	106,32	Комплекс по сортировке ТКО в г. Краснокаменске	0,08	168,53	Полигон ТКО г. Краснокаменск (ООО "АТГ")	0,04	1,37	-	-	-
2030	Муниципальный район «Борзинский район», сельское поселение «Усть-Озёрское»	0,05	МПС г. Борзя	0,05	75,30	Комплекс по сортировке ТКО в г. Краснокаменске	0,05	168,53	Полигон ТКО г. Краснокаменск (ООО "АТГ")	0,02	1,37	-	-	-
2030	Муниципальный район «Борзинский район», сельское поселение «Хада-Булакское»	0,07	МПС г. Борзя	0,07	48,82	Комплекс по сортировке ТКО в г. Краснокаменске	0,07	168,53	Полигон ТКО г. Краснокаменск (ООО "АТГ")	0,03	1,37	-	-	-
2030	Муниципальный район «Борзинский район», сельское поселение «Цаган-Олуйское»	0,08	МПС г. Борзя	0,08	78,28	Комплекс по сортировке ТКО в г. Краснокаменске	0,08	168,53	Полигон ТКО г. Краснокаменск (ООО "АТГ")	0,04	1,37	-	-	-
2030	Муниципальный район «Борзинский район», сельское поселение «Чиндантское»	0,09	МПС г. Борзя	0,09	39,39	Комплекс по сортировке ТКО в г. Краснокаменске	0,09	168,53	Полигон ТКО г. Краснокаменск (ООО "АТГ")	0,04	1,37	-	-	-
2030	Муниципальный район «Борзинский район», сельское поселение «Шоноктуйское»	0,03	МПС г. Борзя	0,03	93,56	Комплекс по сортировке ТКО в г. Краснокаменске	0,03	168,53	Полигон ТКО г. Краснокаменск (ООО "АТГ")	0,02	1,37	-	-	-
2030	Муниципальный район «Борзинский район», сельское поселение «Южное»	0,07	МПС г. Борзя	0,07	13,93	Комплекс по сортировке ТКО в г. Краснокаменске	0,07	168,53	Полигон ТКО г. Краснокаменск (ООО "АТГ")	0,03	1,37	-	-	-
2030	Муниципальный район «Газимуро-Заводский район», сельское поселение «Батаканское»	0,12	МПС с. Газимурский Завод	0,12	82,39	Комплекс по сортировке ТКО в Чернышевском районе	0,12	303,81	Перспективный полигон ТКО в Чернышевском районе	0,07	0,00	-	-	-
2030	Муниципальный район «Газимуро-Заводский район», сельское поселение «Буруканское»	0,08	МПС с. Газимурский Завод	0,08	42,86	Комплекс по сортировке ТКО в Чернышевском районе	0,08	303,81	Перспективный полигон ТКО в Чернышевском районе	0,05	0,00	-	-	-
2030	Муниципальный район «Газимуро-Заводский район», сельское поселение «Газимуро-Заводское»	0,86	МПС с. Газимурский Завод	0,86	46,57	Комплекс по сортировке ТКО в Чернышевском районе	0,86	303,81	Перспективный полигон ТКО в Чернышевском районе	0,52	0,00	-	-	-
2030	Муниципальный район «Газимуро-Заводский район», сельское поселение «Новоширокинское»	0,38	МПС с. Газимурский Завод	0,38	32,76	Комплекс по сортировке ТКО в Чернышевском районе	0,38	303,81	Перспективный полигон ТКО в Чернышевском районе	0,23	0,00	-	-	-
2030	Муниципальный район «Газимуро-Заводский район», сельское поселение «Солонеченское»	0,11	МПС с. Газимурский Завод	0,11	56,53	Комплекс по сортировке ТКО в Чернышевском районе	0,11	303,81	Перспективный полигон ТКО в Чернышевском районе	0,07	0,00	-	-	-

Год	Муниципальное образование/часть муниципального образования	Масса образованных ТКО (тыс.тонн)*	Мусороперегрузочная станция/площадка временного накопления			Объект обработки			Объект размещения			Объект обезвреживания		
			наименование	масса поступивших отходов (тыс.тонн)*	средняя дистанция до объекта по маршрутам района (км)	наименование	масса поступивших отходов (тыс.тонн)*	средняя дистанция до объекта по маршрутам района (км)	наименование	масса поступивших отходов (тыс.тонн)*	средняя дистанция до объекта по маршрутам района (км)	наименование	масса поступивших отходов (тыс.тонн)*	средняя дистанция до объекта по маршрутам района (км)
2030	Муниципальный район «Газимуро-Заводский район», сельское поселение «Трубачевское»	0,09	МПС с. Газимурский Завод	0,09	35,22	Комплекс по сортировке ТКО в Чернышевском районе	0,09	303,81	Перспективный полигон ТКО в Чернышевском районе	0,05	0,00	-	-	-
2030	Муниципальный район «Газимуро-Заводский район», сельское поселение «Утмунское»	0,09	МПС с. Газимурский Завод	0,09	13,79	Комплекс по сортировке ТКО в Чернышевском районе	0,09	303,81	Перспективный полигон ТКО в Чернышевском районе	0,06	0,00	-	-	-
2030	Муниципальный район «Город Краснокаменск и Краснокаменский район», городское поселение «Город Краснокаменск»	12,02	-	-	-	Комплекс по сортировке ТКО в г. Краснокаменске	12,02	21,89	Полигон ТКО г. Краснокаменск (ООО "АТТ")	5,41	1,37	-	-	-
2030	Муниципальный район «Город Краснокаменск и Краснокаменский район», сельское поселение «Богдановское»	0,06	-	-	-	Комплекс по сортировке ТКО в г. Краснокаменске	0,06	87,74	Полигон ТКО г. Краснокаменск (ООО "АТТ")	0,03	1,37	-	-	-
2030	Муниципальный район «Город Краснокаменск и Краснокаменский район», сельское поселение «Кайластуйское»	0,08	-	-	-	Комплекс по сортировке ТКО в г. Краснокаменске	0,08	58,00	Полигон ТКО г. Краснокаменск (ООО "АТТ")	0,04	1,37	-	-	-
2030	Муниципальный район «Город Краснокаменск и Краснокаменский район», сельское поселение «Кыцегайтуйское»	0,05	-	-	-	Комплекс по сортировке ТКО в г. Краснокаменске	0,05	75,39	Полигон ТКО г. Краснокаменск (ООО "АТТ")	0,02	1,37	-	-	-
2030	Муниципальный район «Город Краснокаменск и Краснокаменский район», сельское поселение «Ковылинское»	0,14	-	-	-	Комплекс по сортировке ТКО в г. Краснокаменске	0,14	77,29	Полигон ТКО г. Краснокаменск (ООО "АТТ")	0,06	1,37	-	-	-
2030	Муниципальный район «Город Краснокаменск и Краснокаменский район», сельское поселение «Маргуцекское»	0,17	-	-	-	Комплекс по сортировке ТКО в г. Краснокаменске	0,17	54,33	Полигон ТКО г. Краснокаменск (ООО "АТТ")	0,07	1,37	-	-	-
2030	Муниципальный район «Город Краснокаменск и Краснокаменский район», сельское поселение «Соктуй-Милозинское»	0,06	-	-	-	Комплекс по сортировке ТКО в г. Краснокаменске	0,06	13,96	Полигон ТКО г. Краснокаменск (ООО "АТТ")	0,03	1,37	-	-	-
2030	Муниципальный район «Город Краснокаменск и Краснокаменский район», сельское поселение «Среднеаргунское»	0,05	-	-	-	Комплекс по сортировке ТКО в г. Краснокаменске	0,05	93,18	Полигон ТКО г. Краснокаменск (ООО "АТТ")	0,02	1,37	-	-	-
2030	Муниципальный район «Город Краснокаменск и Краснокаменский район», сельское поселение «Целининское»	0,27	-	-	-	Комплекс по сортировке ТКО в г. Краснокаменске	0,27	32,61	Полигон ТКО г. Краснокаменск (ООО "АТТ")	0,12	1,37	-	-	-
2030	Муниципальный район «Город Краснокаменск и Краснокаменский район», сельское поселение «Юбилейнинское»	0,12	-	-	-	Комплекс по сортировке ТКО в г. Краснокаменске	0,12	75,75	Полигон ТКО г. Краснокаменск (ООО "АТТ")	0,05	1,37	-	-	-
2030	Муниципальный район «Дульдургинский район», сельское поселение «Алханай»	0,21	МПС пгт. Агинское	0,21	125,14	Комплекс по сортировке ТКО в Улётовском районе	0,21	273,45	Перспективный полигон ТКО в Улётовском районе	0,10	0,00	-	-	-
2030	Муниципальный район «Дульдургинский район», сельское поселение «Ара-Иля»	0,07	МПС пгт. Агинское	0,07	149,40	Комплекс по сортировке ТКО в Улётовском районе	0,07	273,45	Перспективный полигон ТКО в Улётовском районе	0,03	0,00	-	-	-
2030	Муниципальный район «Дульдургинский район», сельское поселение «Бальзино»	0,19	МПС пгт. Агинское	0,19	119,07	Комплекс по сортировке ТКО в Улётовском районе	0,19	273,45	Перспективный полигон ТКО в Улётовском районе	0,09	0,00	-	-	-
2030	Муниципальный район «Дульдургинский район», сельское поселение «Дульдурга»	1,23	МПС пгт. Агинское	1,23	116,74	Комплекс по сортировке ТКО в Улётовском районе	1,23	273,45	Перспективный полигон ТКО в Улётовском районе	0,55	0,00	-	-	-
2030	Муниципальный район «Дульдургинский район», сельское поселение «Зуткулей»	0,21	МПС пгт. Агинское	0,21	80,68	Комплекс по сортировке ТКО в Улётовском районе	0,21	273,45	Перспективный полигон ТКО в Улётовском районе	0,10	0,00	-	-	-
2030	Муниципальный район «Дульдургинский район», сельское поселение «Иля»	0,05	МПС пгт. Агинское	0,05	112,97	Комплекс по сортировке ТКО в Улётовском районе	0,05	273,45	Перспективный полигон ТКО в Улётовском районе	0,02	0,00	-	-	-
2030	Муниципальный район «Дульдургинский район», сельское поселение «Тапташай»	0,11	МПС пгт. Агинское	0,11	73,62	Комплекс по сортировке ТКО в Улётовском районе	0,11	273,45	Перспективный полигон ТКО в Улётовском районе	0,05	0,00	-	-	-
2030	Муниципальный район «Дульдургинский район», сельское поселение «Токчин»	0,16	МПС пгт. Агинское	0,16	119,74	Комплекс по сортировке ТКО в Улётовском районе	0,16	273,45	Перспективный полигон ТКО в Улётовском районе	0,07	0,00	-	-	-
2030	Муниципальный район «Дульдургинский район», сельское поселение «Узон»	0,15	МПС пгт. Агинское	0,15	105,69	Комплекс по сортировке ТКО в Улётовском районе	0,15	273,45	Перспективный полигон ТКО в Улётовском районе	0,07	0,00	-	-	-
2030	Муниципальный район «Дульдургинский район», сельское поселение «Чиндалей»	0,14	МПС пгт. Агинское	0,14	98,38	Комплекс по сортировке ТКО в Улётовском районе	0,14	273,45	Перспективный полигон ТКО в Улётовском районе	0,06	0,00	-	-	-
2030	Муниципальный район «Забайкальский район», городское поселение «Забайкальское»	4,99	-	-	-	Комплекс по сортировке ТКО в г. Краснокаменске	4,99	111,79	Полигон ТКО г. Краснокаменск (ООО "АТТ")	2,24	1,37	-	-	-
2030	Муниципальный район «Забайкальский район», сельское поселение «Абагайтуйское»	0,06	-	-	-	Комплекс по сортировке ТКО в г. Краснокаменске	0,06	129,42	Полигон ТКО г. Краснокаменск (ООО "АТТ")	0,03	1,37	-	-	-
2030	Муниципальный район «Забайкальский район», сельское поселение «Билитуйское»	0,31	-	-	-	Комплекс по сортировке ТКО в г. Краснокаменске	0,31	97,32	Полигон ТКО г. Краснокаменск (ООО "АТТ")	0,14	1,37	-	-	-
2030	Муниципальный район «Забайкальский район», сельское поселение «Даурское»	1,26	-	-	-	Комплекс по сортировке ТКО в г. Краснокаменске	1,26	126,39	Полигон ТКО г. Краснокаменск (ООО "АТТ")	0,57	1,37	-	-	-
2030	Муниципальный район «Забайкальский район», сельское поселение «Краснопеликанское»	0,07	-	-	-	Комплекс по сортировке ТКО в г. Краснокаменске	0,07	129,66	Полигон ТКО г. Краснокаменск (ООО "АТТ")	0,03	1,37	-	-	-
2030	Муниципальный район «Забайкальский район», сельское поселение «Рудник-Абагайтуйское»	0,03	-	-	-	Комплекс по сортировке ТКО в г. Краснокаменске	0,03	63,92	Полигон ТКО г. Краснокаменск (ООО "АТТ")	0,01	1,37	-	-	-

Год	Муниципальное образование/часть муниципального образования	Масса образованных ТКО (тыс.тонн)*	Мусороперегрузочная станция/площадка временного накопления			Объект обработки			Объект размещения			Объект обезвреживания		
			наименование	масса поступивших отходов (тыс.тонн)*	средняя дистанция до объекта по маршрутам района (км)	наименование	масса поступивших отходов (тыс.тонн)*	средняя дистанция до объекта по маршрутам района (км)	наименование	масса поступивших отходов (тыс.тонн)*	средняя дистанция до объекта по маршрутам района (км)	наименование	масса поступивших отходов (тыс.тонн)*	средняя дистанция до объекта по маршрутам района (км)
2030	Муниципальный район «Забайкальский район», сельское поселение «Степное»	0,06	-	-	-	Комплекс по сортировке ТКО в г. Краснокаменске	0,06	42,28	Полигон ТКО г. Краснокаменск (ООО "АТТ")	0,03	1,37	-	-	-
2030	Муниципальный район «Забайкальский район», сельское поселение «Черно-Озёрское»	0,13	-	-	-	Комплекс по сортировке ТКО в г. Краснокаменске	0,13	144,20	Полигон ТКО г. Краснокаменск (ООО "АТТ")	0,06	1,37	-	-	-
2030	Муниципальный район «Калганский район», сельское поселение «Буринское»	0,08	МПС с. Калга	0,08	55,52	Комплекс по сортировке ТКО в г. Краснокаменске	0,08	149,71	Полигон ТКО г. Краснокаменск (ООО "АТТ")	0,03	1,37	-	-	-
2030	Муниципальный район «Калганский район», сельское поселение «Верхне-Калгуканское»	0,04	МПС с. Калга	0,04	35,73	Комплекс по сортировке ТКО в г. Краснокаменске	0,04	149,71	Полигон ТКО г. Краснокаменск (ООО "АТТ")	0,02	1,37	-	-	-
2030	Муниципальный район «Калганский район», сельское поселение «Доновское»	0,09	МПС с. Калга	0,09	32,27	Комплекс по сортировке ТКО в г. Краснокаменске	0,09	149,71	Полигон ТКО г. Краснокаменск (ООО "АТТ")	0,04	1,37	-	-	-
2030	Муниципальный район «Калганский район», сельское поселение «Кадинское»	0,20	МПС с. Калга	0,20	32,20	Комплекс по сортировке ТКО в г. Краснокаменске	0,20	149,71	Полигон ТКО г. Краснокаменск (ООО "АТТ")	0,09	1,37	-	-	-
2030	Муниципальный район «Калганский район», сельское поселение «Калганское»	0,58	МПС с. Калга	0,58	24,71	Комплекс по сортировке ТКО в г. Краснокаменске	0,58	149,71	Полигон ТКО г. Краснокаменск (ООО "АТТ")	0,26	1,37	-	-	-
2030	Муниципальный район «Калганский район», сельское поселение «Котолонское»	0,03	МПС с. Калга	0,03	43,66	Комплекс по сортировке ТКО в г. Краснокаменске	0,03	149,71	Полигон ТКО г. Краснокаменск (ООО "АТТ")	0,01	1,37	-	-	-
2030	Муниципальный район «Калганский район», сельское поселение «Нижне-Калгуканское»	0,09	МПС с. Калга	0,09	26,05	Комплекс по сортировке ТКО в г. Краснокаменске	0,09	149,71	Полигон ТКО г. Краснокаменск (ООО "АТТ")	0,04	1,37	-	-	-
2030	Муниципальный район «Калганский район», сельское поселение «Средне-Борзинское»	0,06	МПС с. Калга	0,06	45,86	Комплекс по сортировке ТКО в г. Краснокаменске	0,06	149,71	Полигон ТКО г. Краснокаменск (ООО "АТТ")	0,03	1,37	-	-	-
2030	Муниципальный район «Калганский район», сельское поселение «Чапильтуйское»	0,05	МПС с. Калга	0,05	22,60	Комплекс по сортировке ТКО в г. Краснокаменске	0,05	149,71	Полигон ТКО г. Краснокаменск (ООО "АТТ")	0,02	1,37	-	-	-
2030	Муниципальный район «Калганский район», сельское поселение «Чупровское»	0,06	МПС с. Калга	0,06	10,46	Комплекс по сортировке ТКО в г. Краснокаменске	0,06	149,71	Полигон ТКО г. Краснокаменск (ООО "АТТ")	0,03	1,37	-	-	-
2030	Муниципальный район «Калганский район», сельское поселение «Шивинское»	0,02	МПС с. Калга	0,02	28,41	Комплекс по сортировке ТКО в г. Краснокаменске	0,02	149,71	Полигон ТКО г. Краснокаменск (ООО "АТТ")	0,01	1,37	-	-	-
2030	Муниципальный район «Карымский район», городское поселение «Дарасунское»	1,59	МПС пгт. Карымское	1,59	70,23	Комплекс по сортировке ТКО в Улётовском районе	1,59	211,23	Перспективный полигон ТКО в Улётовском районе	0,72	0,00	-	-	-
2030	Муниципальный район «Карымский район», городское поселение «Карымское»	3,44	МПС пгт. Карымское	3,44	32,35	Комплекс по сортировке ТКО в Улётовском районе	3,44	211,23	Перспективный полигон ТКО в Улётовском районе	1,55	0,00	-	-	-
2030	Муниципальный район «Карымский район», городское поселение «Курорт-Дарасунское»	0,57	МПС пгт. Карымское	0,57	103,62	Комплекс по сортировке ТКО в Улётовском районе	0,57	211,23	Перспективный полигон ТКО в Улётовском районе	0,26	0,00	-	-	-
2030	Муниципальный район «Карымский район», сельское поселение «Адриановское»	0,19	МПС пгт. Карымское	0,19	37,17	Комплекс по сортировке ТКО в Улётовском районе	0,19	211,23	Перспективный полигон ТКО в Улётовском районе	0,09	0,00	-	-	-
2030	Муниципальный район «Карымский район», сельское поселение «Большетуринское»	0,32	МПС пгт. Карымское	0,32	31,36	Комплекс по сортировке ТКО в Улётовском районе	0,32	211,23	Перспективный полигон ТКО в Улётовском районе	0,14	0,00	-	-	-
2030	Муниципальный район «Карымский район», сельское поселение «Жимбиринское»	0,07	МПС пгт. Карымское	0,07	46,87	Комплекс по сортировке ТКО в Улётовском районе	0,07	211,23	Перспективный полигон ТКО в Улётовском районе	0,03	0,00	-	-	-
2030	Муниципальный район «Карымский район», сельское поселение «Кадахтинское»	0,21	МПС пгт. Карымское	0,21	13,89	Комплекс по сортировке ТКО в Улётовском районе	0,21	211,23	Перспективный полигон ТКО в Улётовском районе	0,09	0,00	-	-	-
2030	Муниципальный район «Карымский район», сельское поселение «Кайдаловское»	0,14	МПС пгт. Карымское	0,14	36,19	Комплекс по сортировке ТКО в Улётовском районе	0,14	211,23	Перспективный полигон ТКО в Улётовском районе	0,06	0,00	-	-	-
2030	Муниципальный район «Карымский район», сельское поселение «Маякинское»	0,11	МПС пгт. Карымское	0,11	25,78	Комплекс по сортировке ТКО в Улётовском районе	0,11	211,23	Перспективный полигон ТКО в Улётовском районе	0,05	0,00	-	-	-
2030	Муниципальный район «Карымский район», сельское поселение «Нарын-Талачинское»	0,14	МПС пгт. Карымское	0,14	68,69	Комплекс по сортировке ТКО в Улётовском районе	0,14	211,23	Перспективный полигон ТКО в Улётовском районе	0,06	0,00	-	-	-
2030	Муниципальный район «Карымский район», сельское поселение «Новодоронинское»	0,06	МПС пгт. Карымское	0,06	45,92	Комплекс по сортировке ТКО в Улётовском районе	0,06	211,23	Перспективный полигон ТКО в Улётовском районе	0,03	0,00	-	-	-
2030	Муниципальный район «Карымский район», сельское поселение «Тыргетуйское»	0,41	МПС пгт. Карымское	0,41	58,53	Комплекс по сортировке ТКО в Улётовском районе	0,41	211,23	Перспективный полигон ТКО в Улётовском районе	0,19	0,00	-	-	-
2030	Муниципальный район «Карымский район», сельское поселение «Урульгинское»	0,57	МПС пгт. Карымское	0,57	45,04	Комплекс по сортировке ТКО в Улётовском районе	0,57	211,23	Перспективный полигон ТКО в Улётовском районе	0,26	0,00	-	-	-
2030	Муниципальный район «Красночикойский район», сельское поселение «Алибитуйское»	0,06	МПС с. Красный Чикой	0,06	57,47	Комплекс по сортировке ТКО в Петровск-Забайкальском районе	0,06	139,77	Перспективный полигон ТКО в Петровск-Забайкальском районе	0,06	0,01	-	-	-
2030	Муниципальный район «Красночикойский район», сельское поселение «Архангельское»	0,09	МПС с. Красный Чикой	0,09	19,79	Комплекс по сортировке ТКО в Петровск-Забайкальском районе	0,09	139,77	Перспективный полигон ТКО в Петровск-Забайкальском районе	0,08	0,01	-	-	-
2030	Муниципальный район «Красночикойский район», сельское поселение «Байхорское»	0,15	МПС с. Красный Чикой	0,15	23,69	Комплекс по сортировке ТКО в Петровск-Забайкальском районе	0,15	139,77	Перспективный полигон ТКО в Петровск-Забайкальском районе	0,13	0,01	-	-	-
2030	Муниципальный район «Красночикойский район», сельское поселение «Верхнепергольджинское»	0,08	МПС с. Красный Чикой	0,08	45,27	Комплекс по сортировке ТКО в Петровск-Забайкальском районе	0,08	139,77	Перспективный полигон ТКО в Петровск-Забайкальском районе	0,07	0,01	-	-	-
2030	Муниципальный район «Красночикойский район», сельское поселение «Жипдойское»	0,13	МПС с. Красный Чикой	0,13	96,78	Комплекс по сортировке ТКО в Петровск-Забайкальском районе	0,13	139,77	Перспективный полигон ТКО в Петровск-Забайкальском районе	0,12	0,01	-	-	-
2030	Муниципальный район «Красночикойский район», сельское поселение «Захаровское»	0,19	МПС с. Красный Чикой	0,19	72,34	Комплекс по сортировке ТКО в Петровск-Забайкальском районе	0,19	139,77	Перспективный полигон ТКО в Петровск-Забайкальском районе	0,17	0,01	-	-	-
2030	Муниципальный район «Красночикойский район», сельское поселение «Кокшинское»	0,03	МПС с. Красный Чикой	0,03	108,48	Комплекс по сортировке ТКО в Петровск-Забайкальском районе	0,03	139,77	Перспективный полигон ТКО в Петровск-Забайкальском районе	0,03	0,01	-	-	-

Год	Муниципальное образование/часть муниципального образования	Масса образованных ТКО (тыс.тонн)*	Мусороперегрузочная станция/площадка временного накопления			Объект обработки			Объект размещения			Объект обезвреживания		
			наименование	масса поступивших отходов (тыс.тонн)*	средняя дистанция до объекта по маршрутам района (км)	наименование	масса поступивших отходов (тыс.тонн)*	средняя дистанция до объекта по маршрутам района (км)	наименование	масса поступивших отходов (тыс.тонн)*	средняя дистанция до объекта по маршрутам района (км)	наименование	масса поступивших отходов (тыс.тонн)*	средняя дистанция до объекта по маршрутам района (км)
2030	Муниципальный район «Красночикойский район», сельское поселение «Коротковское»	0,26	МПС с. Красный Чикой	0,26	41,31	Комплекс по сортировке ТКО в Петровск-Забайкальском районе	0,26	139,77	Перспективный полигон ТКО в Петровск-Забайкальском районе	0,23	0,01	-	-	-
2030	Муниципальный район «Красночикойский район», сельское поселение «Красночикойское»	1,64	МПС с. Красный Чикой	1,64	30,48	Комплекс по сортировке ТКО в Петровск-Забайкальском районе	1,64	139,77	Перспективный полигон ТКО в Петровск-Забайкальском районе	1,48	0,01	-	-	-
2030	Муниципальный район «Красночикойский район», сельское поселение «Малоархангельское»	0,17	МПС с. Красный Чикой	0,17	18,82	Комплекс по сортировке ТКО в Петровск-Забайкальском районе	0,17	139,77	Перспективный полигон ТКО в Петровск-Забайкальском районе	0,16	0,01	-	-	-
2030	Муниципальный район «Красночикойский район», сельское поселение «Урлукское»	0,21	МПС с. Красный Чикой	0,21	100,05	Комплекс по сортировке ТКО в Петровск-Забайкальском районе	0,21	139,77	Перспективный полигон ТКО в Петровск-Забайкальском районе	0,19	0,01	-	-	-
2030	Муниципальный район «Красночикойский район», сельское поселение «Черемховское»	0,18	МПС с. Красный Чикой	0,18	133,85	Комплекс по сортировке ТКО в Петровск-Забайкальском районе	0,18	139,77	Перспективный полигон ТКО в Петровск-Забайкальском районе	0,16	0,01	-	-	-
2030	Муниципальный район «Красночикойский район», сельское поселение «Шимбиликское»	0,08	МПС с. Красный Чикой	0,08	74,24	Комплекс по сортировке ТКО в Петровск-Забайкальском районе	0,08	139,77	Перспективный полигон ТКО в Петровск-Забайкальском районе	0,08	0,01	-	-	-
2030	Муниципальный район «Кыринский район», сельское поселение «Алтанское»	0,10	МПС с. Акша	0,10	201,80	Комплекс по сортировке ТКО в Улётовском районе	0,10	377,20	Перспективный полигон ТКО в Улётовском районе	0,05	0,00	-	-	-
2030	Муниципальный район «Кыринский район», сельское поселение «Билютуйское»	0,12	МПС с. Акша	0,12	194,26	Комплекс по сортировке ТКО в Улётовском районе	0,12	377,20	Перспективный полигон ТКО в Улётовском районе	0,05	0,00	-	-	-
2030	Муниципальный район «Кыринский район», сельское поселение «Верхне-Ульхуйское»	0,14	МПС с. Акша	0,14	121,76	Комплекс по сортировке ТКО в Улётовском районе	0,14	377,20	Перспективный полигон ТКО в Улётовском районе	0,06	0,00	-	-	-
2030	Муниципальный район «Кыринский район», сельское поселение «Ганзинское»	0,04	МПС с. Акша	0,04	139,27	Комплекс по сортировке ТКО в Улётовском районе	0,04	377,19	Перспективный полигон ТКО в Улётовском районе	0,02	0,00	-	-	-
2030	Муниципальный район «Кыринский район», сельское поселение «Кыринское»	0,80	МПС с. Акша	0,80	168,99	Комплекс по сортировке ТКО в Улётовском районе	0,80	377,19	Перспективный полигон ТКО в Улётовском районе	0,36	0,00	-	-	-
2030	Муниципальный район «Кыринский район», сельское поселение «Любаринское»	0,13	МПС с. Акша	0,13	148,36	Комплекс по сортировке ТКО в Улётовском районе	0,13	377,19	Перспективный полигон ТКО в Улётовском районе	0,06	0,00	-	-	-
2030	Муниципальный район «Кыринский район», сельское поселение «Мангутское»	0,44	МПС с. Акша	0,44	98,04	Комплекс по сортировке ТКО в Улётовском районе	0,44	377,19	Перспективный полигон ТКО в Улётовском районе	0,20	0,00	-	-	-
2030	Муниципальный район «Кыринский район», сельское поселение «Михайло-Павловское»	0,06	МПС с. Акша	0,06	159,22	Комплекс по сортировке ТКО в Улётовском районе	0,06	377,19	Перспективный полигон ТКО в Улётовском районе	0,03	0,00	-	-	-
2030	Муниципальный район «Кыринский район», сельское поселение «Мордойское»	0,06	МПС с. Акша	0,06	146,04	Комплекс по сортировке ТКО в Улётовском районе	0,06	377,19	Перспективный полигон ТКО в Улётовском районе	0,03	0,00	-	-	-
2030	Муниципальный район «Кыринский район», сельское поселение «Гарбальджейское»	0,05	МПС с. Акша	0,05	102,92	Комплекс по сортировке ТКО в Улётовском районе	0,05	377,19	Перспективный полигон ТКО в Улётовском районе	0,02	0,00	-	-	-
2030	Муниципальный район «Кыринский район», сельское поселение «Ульхун-Партионское»	0,10	МПС с. Акша	0,10	70,56	Комплекс по сортировке ТКО в Улётовском районе	0,10	377,20	Перспективный полигон ТКО в Улётовском районе	0,04	0,00	-	-	-
2030	Муниципальный район «Кыринский район», сельское поселение «Ханчерантинское»	0,12	МПС с. Акша	0,12	124,54	Комплекс по сортировке ТКО в Улётовском районе	0,12	377,20	Перспективный полигон ТКО в Улётовском районе	0,06	0,00	-	-	-
2030	Муниципальный район «Кыринский район», сельское поселение «Шумундинское»	0,03	МПС с. Акша	0,03	233,24	Комплекс по сортировке ТКО в Улётовском районе	0,03	377,20	Перспективный полигон ТКО в Улётовском районе	0,01	0,00	-	-	-
2030	Муниципальный район «Могойтуйский район», городское поселение «Могойтуй»	2,17	МПС пгт. Агинское	2,17	75,70	Комплекс по сортировке ТКО в Улётовском районе	2,17	273,45	Перспективный полигон ТКО в Улётовском районе	0,98	0,00	-	-	-
2030	Муниципальный район «Могойтуйский район», сельское поселение «Аги-Хангил»	0,15	МПС пгт. Агинское	0,15	28,14	Комплекс по сортировке ТКО в Улётовском районе	0,15	273,45	Перспективный полигон ТКО в Улётовском районе	0,07	0,00	-	-	-
2030	Муниципальный район «Могойтуйский район», сельское поселение «Боржигантай»	0,18	МПС пгт. Агинское	0,18	129,10	Комплекс по сортировке ТКО в Улётовском районе	0,18	273,45	Перспективный полигон ТКО в Улётовском районе	0,08	0,00	-	-	-
2030	Муниципальный район «Могойтуйский район», сельское поселение «Догой»	0,17	МПС пгт. Агинское	0,17	76,24	Комплекс по сортировке ТКО в Улётовском районе	0,17	273,45	Перспективный полигон ТКО в Улётовском районе	0,08	0,00	-	-	-
2030	Муниципальный район «Могойтуйский район», сельское поселение «Зугалай»	0,18	МПС пгт. Агинское	0,18	67,17	Комплекс по сортировке ТКО в Улётовском районе	0,18	273,45	Перспективный полигон ТКО в Улётовском районе	0,08	0,00	-	-	-
2030	Муниципальный район «Могойтуйский район», сельское поселение «Кусоча»	0,16	МПС пгт. Агинское	0,16	132,94	Комплекс по сортировке ТКО в Улётовском районе	0,16	273,45	Перспективный полигон ТКО в Улётовском районе	0,07	0,00	-	-	-
2030	Муниципальный район «Могойтуйский район», сельское поселение «Нуринск»	0,11	МПС пгт. Агинское	0,11	114,84	Комплекс по сортировке ТКО в Улётовском районе	0,11	273,45	Перспективный полигон ТКО в Улётовском районе	0,05	0,00	-	-	-
2030	Муниципальный район «Могойтуйский район», сельское поселение «Ортуй»	0,15	МПС пгт. Агинское	0,15	121,79	Комплекс по сортировке ТКО в Улётовском районе	0,15	273,45	Перспективный полигон ТКО в Улётовском районе	0,07	0,00	-	-	-
2030	Муниципальный район «Могойтуйский район», сельское поселение «Усть-Нарин»	0,07	МПС пгт. Агинское	0,07	97,37	Комплекс по сортировке ТКО в Улётовском районе	0,07	273,45	Перспективный полигон ТКО в Улётовском районе	0,03	0,00	-	-	-
2030	Муниципальный район «Могойтуйский район», сельское поселение «Ушарбай»	0,17	МПС пгт. Агинское	0,17	94,09	Комплекс по сортировке ТКО в Улётовском районе	0,17	273,45	Перспективный полигон ТКО в Улётовском районе	0,08	0,00	-	-	-
2030	Муниципальный район «Могойтуйский район», сельское поселение «Хара-Шибирь»	0,22	МПС пгт. Агинское	0,22	80,84	Комплекс по сортировке ТКО в Улётовском районе	0,22	273,45	Перспективный полигон ТКО в Улётовском районе	0,10	0,00	-	-	-
2030	Муниципальный район «Могойтуйский район», сельское поселение «Хила»	0,29	МПС пгт. Агинское	0,29	120,38	Комплекс по сортировке ТКО в Улётовском районе	0,29	273,45	Перспективный полигон ТКО в Улётовском районе	0,13	0,00	-	-	-
2030	Муниципальный район «Могойтуйский район», сельское поселение «Цаган-Олда»	0,16	МПС пгт. Агинское	0,16	86,82	Комплекс по сортировке ТКО в Улётовском районе	0,16	273,45	Перспективный полигон ТКО в Улётовском районе	0,07	0,00	-	-	-
2030	Муниципальный район «Могойтуйский район», сельское поселение «Цаган-Челутай»	0,31	МПС пгт. Агинское	0,31	105,19	Комплекс по сортировке ТКО в Улётовском районе	0,31	273,45	Перспективный полигон ТКО в Улётовском районе	0,14	0,00	-	-	-

Год	Муниципальное образование/часть муниципального образования	Масса образованных ТКО (тыс.тонн)*	Мусороперегрузочная станция/площадка временного накопления			Объект обработки			Объект размещения			Объект обезвреживания		
			наименование	масса поступивших отходов (тыс.тонн)*	средняя дистанция до объекта по маршрутам района (км)	наименование	масса поступивших отходов (тыс.тонн)*	средняя дистанция до объекта по маршрутам района (км)	наименование	масса поступивших отходов (тыс.тонн)*	средняя дистанция до объекта по маршрутам района (км)	наименование	масса поступивших отходов (тыс.тонн)*	средняя дистанция до объекта по маршрутам района (км)
2030	Муниципальный район «Могойтуйский район», сельское поселение «Дугой»	0,20	МПС пгт. Агинское	0,20	110,28	Комплекс по сортировке ТКО в Улётовском районе	0,20	273,45	Перспективный полигон ТКО в Улётовском районе	0,09	0,00	-	-	-
2030	Муниципальный район «Могочинский район», городское поселение «Амазарское»	0,85	МПС г. Могоча	0,85	183,98	Комплекс по сортировке ТКО в Чернышевском районе	0,85	288,04	Перспективный полигон ТКО в Чернышевском районе	0,51	0,00	-	-	-
2030	Муниципальный район «Могочинский район», городское поселение «Давендинское»	0,26	МПС г. Могоча	0,26	62,26	Комплекс по сортировке ТКО в Чернышевском районе	0,26	288,04	Перспективный полигон ТКО в Чернышевском районе	0,15	0,00	-	-	-
2030	Муниципальный район «Могочинский район», городское поселение «Ключевское»	0,28	МПС г. Могоча	0,28	41,52	Комплекс по сортировке ТКО в Чернышевском районе	0,28	288,04	Перспективный полигон ТКО в Чернышевском районе	0,17	0,00	-	-	-
2030	Муниципальный район «Могочинский район», городское поселение «Кенкенское»	0,50	МПС г. Могоча	0,50	194,60	Комплекс по сортировке ТКО в Чернышевском районе	0,50	288,04	Перспективный полигон ТКО в Чернышевском районе	0,30	0,00	-	-	-
2030	Муниципальный район «Могочинский район», городское поселение «Могочинское»	5,96	МПС г. Могоча	5,96	74,44	Комплекс по сортировке ТКО в Чернышевском районе	5,96	288,04	Перспективный полигон ТКО в Чернышевском районе	3,58	0,00	-	-	-
2030	Муниципальный район «Могочинский район», сельское поселение «Сбегинское»	0,35	МПС г. Могоча	0,35	148,35	Комплекс по сортировке ТКО в Чернышевском районе	0,35	288,04	Перспективный полигон ТКО в Чернышевском районе	0,21	0,00	-	-	-
2030	Муниципальный район «Могочинский район», сельское поселение «Семиозёрнинское»	0,28	МПС г. Могоча	0,28	64,10	Комплекс по сортировке ТКО в Чернышевском районе	0,28	288,04	Перспективный полигон ТКО в Чернышевском районе	0,17	0,00	-	-	-
2030	Муниципальный район «Нерчинский район», городское поселение «Нерчинское»	4,10	МПС г. Нерчинск	4,10	28,18	Комплекс по сортировке ТКО в Чернышевском районе	4,10	97,38	Перспективный полигон ТКО в Чернышевском районе	2,46	0,00	-	-	-
2030	Муниципальный район «Нерчинский район», городское поселение «Приисковое»	0,37	МПС г. Нерчинск	0,37	37,61	Комплекс по сортировке ТКО в Чернышевском районе	0,37	97,38	Перспективный полигон ТКО в Чернышевском районе	0,22	0,00	-	-	-
2030	Муниципальный район «Нерчинский район», сельское поселение «Андрониковское»	0,04	МПС г. Нерчинск	0,04	59,81	Комплекс по сортировке ТКО в Чернышевском районе	0,04	97,38	Перспективный полигон ТКО в Чернышевском районе	0,02	0,00	-	-	-
2030	Муниципальный район «Нерчинский район», сельское поселение «Бишигинское»	0,07	МПС г. Нерчинск	0,07	32,34	Комплекс по сортировке ТКО в Чернышевском районе	0,07	97,38	Перспективный полигон ТКО в Чернышевском районе	0,04	0,00	-	-	-
2030	Муниципальный район «Нерчинский район», сельское поселение «Верхнеключевское»	0,07	МПС г. Нерчинск	0,07	23,72	Комплекс по сортировке ТКО в Чернышевском районе	0,07	97,38	Перспективный полигон ТКО в Чернышевском районе	0,04	0,00	-	-	-
2030	Муниципальный район «Нерчинский район», сельское поселение «Верхнеумыкейское»	0,04	МПС г. Нерчинск	0,04	30,56	Комплекс по сортировке ТКО в Чернышевском районе	0,04	97,38	Перспективный полигон ТКО в Чернышевском районе	0,02	0,00	-	-	-
2030	Муниципальный район «Нерчинский район», сельское поселение «Зареченское»	0,23	МПС г. Нерчинск	0,23	22,34	Комплекс по сортировке ТКО в Чернышевском районе	0,23	97,38	Перспективный полигон ТКО в Чернышевском районе	0,14	0,00	-	-	-
2030	Муниципальный район «Нерчинский район», сельское поселение «Знаменское»	0,22	МПС г. Нерчинск	0,22	57,58	Комплекс по сортировке ТКО в Чернышевском районе	0,22	97,38	Перспективный полигон ТКО в Чернышевском районе	0,13	0,00	-	-	-
2030	Муниципальный район «Нерчинский район», сельское поселение «Зюльзинское»	0,27	МПС г. Нерчинск	0,27	103,78	Комплекс по сортировке ТКО в Чернышевском районе	0,27	97,38	Перспективный полигон ТКО в Чернышевском районе	0,16	0,00	-	-	-
2030	Муниципальный район «Нерчинский район», сельское поселение «Илинское»	0,10	МПС г. Нерчинск	0,10	63,16	Комплекс по сортировке ТКО в Чернышевском районе	0,10	97,38	Перспективный полигон ТКО в Чернышевском районе	0,06	0,00	-	-	-
2030	Муниципальный район «Нерчинский район», сельское поселение «Нижнеключевское»	0,09	МПС г. Нерчинск	0,09	18,25	Комплекс по сортировке ТКО в Чернышевском районе	0,09	97,38	Перспективный полигон ТКО в Чернышевском районе	0,05	0,00	-	-	-
2030	Муниципальный район «Нерчинский район», сельское поселение «Олеканское»	0,11	МПС г. Нерчинск	0,11	75,04	Комплекс по сортировке ТКО в Чернышевском районе	0,11	97,38	Перспективный полигон ТКО в Чернышевском районе	0,07	0,00	-	-	-
2030	Муниципальный район «Нерчинский район», сельское поселение «Олинское»	0,15	МПС г. Нерчинск	0,15	75,10	Комплекс по сортировке ТКО в Чернышевском районе	0,15	97,38	Перспективный полигон ТКО в Чернышевском районе	0,09	0,00	-	-	-
2030	Муниципальный район «Нерчинский район», сельское поселение «Пешковское»	0,16	МПС г. Нерчинск	0,16	51,41	Комплекс по сортировке ТКО в Чернышевском районе	0,16	97,38	Перспективный полигон ТКО в Чернышевском районе	0,10	0,00	-	-	-
2030	Нерчинско-Заводский муниципальный округ, (бывшее сельское поселение «Аргунское»)******	0,13	МПС с. Калга	0,13	149,76	Комплекс по сортировке ТКО в г. Краснокаменске	0,13	149,71	Полигон ТКО г. Краснокаменск (ООО "АТТ")	0,06	1,37	-	-	-
2030	Нерчинско-Заводский муниципальный округ, (бывшее сельское поселение «Больше-Зерентуйское»)******	0,13	МПС с. Калга	0,13	136,21	Комплекс по сортировке ТКО в г. Краснокаменске	0,13	149,71	Полигон ТКО г. Краснокаменск (ООО "АТТ")	0,06	1,37	-	-	-
2030	Нерчинско-Заводский муниципальный округ, (бывшее сельское поселение «Буддуруйское»)******	0,09	МПС с. Калга	0,09	101,43	Комплекс по сортировке ТКО в г. Краснокаменске	0,09	149,71	Полигон ТКО г. Краснокаменск (ООО "АТТ")	0,04	1,37	-	-	-
2030	Нерчинско-Заводский муниципальный округ, (бывшее сельское поселение «Георгиевское»)******	0,03	МПС с. Калга	0,03	90,11	Комплекс по сортировке ТКО в г. Краснокаменске	0,03	149,71	Полигон ТКО г. Краснокаменск (ООО "АТТ")	0,02	1,37	-	-	-
2030	Нерчинско-Заводский муниципальный округ, (бывшее сельское поселение «Горбуновское»)******	0,04	МПС с. Калга	0,04	91,13	Комплекс по сортировке ТКО в г. Краснокаменске	0,04	149,71	Полигон ТКО г. Краснокаменск (ООО "АТТ")	0,02	1,37	-	-	-
2030	Нерчинско-Заводский муниципальный округ, (бывшее сельское поселение «Горно-Зерентуйское»)******	0,12	МПС с. Калга	0,12	65,50	Комплекс по сортировке ТКО в г. Краснокаменске	0,12	149,71	Полигон ТКО г. Краснокаменск (ООО "АТТ")	0,06	1,37	-	-	-
2030	Нерчинско-Заводский муниципальный округ, (бывшее сельское поселение «Ивановское»)******	0,09	МПС с. Калга	0,09	76,71	Комплекс по сортировке ТКО в г. Краснокаменске	0,09	149,71	Полигон ТКО г. Краснокаменск (ООО "АТТ")	0,04	1,37	-	-	-
2030	Нерчинско-Заводский муниципальный округ, (бывшее сельское поселение «Михайловское»)******	0,09	МПС с. Калга	0,09	46,64	Комплекс по сортировке ТКО в г. Краснокаменске	0,09	149,71	Полигон ТКО г. Краснокаменск (ООО "АТТ")	0,04	1,37	-	-	-
2030	Нерчинско-Заводский муниципальный округ, (бывшее сельское поселение «Нерчинско-Заводское»)******	0,53	МПС с. Калга	0,53	85,28	Комплекс по сортировке ТКО в г. Краснокаменске	0,53	149,71	Полигон ТКО г. Краснокаменск (ООО "АТТ")	0,24	1,37	-	-	-
2030	Нерчинско-Заводский муниципальный округ, (бывшее сельское поселение «Одочинское»)******	0,06	МПС с. Калга	0,06	101,05	Комплекс по сортировке ТКО в г. Краснокаменске	0,06	149,71	Полигон ТКО г. Краснокаменск (ООО "АТТ")	0,03	1,37	-	-	-
2030	Нерчинско-Заводский муниципальный округ, (бывшее сельское поселение «Урюн-Ключевское»)******	0,05	МПС с. Калга	0,05	136,04	Комплекс по сортировке ТКО в г. Краснокаменске	0,05	149,71	Полигон ТКО г. Краснокаменск (ООО "АТТ")	0,02	1,37	-	-	-

Год	Муниципальное образование/часть муниципального образования	Масса образованных ТКО (тыс.тонн)*	Мусороперегрузочная станция/площадка временного накопления			Объект обработки			Объект размещения			Объект обезвреживания		
			наименование	масса поступивших отходов (тыс.тонн)*	средняя дистанция до объекта по маршрутам района (км)	наименование	масса поступивших отходов (тыс.тонн)*	средняя дистанция до объекта по маршрутам района (км)	наименование	масса поступивших отходов (тыс.тонн)*	средняя дистанция до объекта по маршрутам района (км)	наименование	масса поступивших отходов (тыс.тонн)*	средняя дистанция до объекта по маршрутам района (км)
2030	Нерчинско-Заводский муниципальный округ, (бывшее сельское поселение «Чапино-Ильдиканское»)******	0,06	МПС с. Калга	0,06	32,14	Комплекс по сортировке ТКО в г. Краснокаменске	0,06	149,71	Полигон ТКО г. Краснокаменск (ООО "АТТ")	0,02	1,37	-	-	-
2030	Нерчинско-Заводский муниципальный округ, (бывшее сельское поселение «Широковское»)******	0,07	МПС с. Калга	0,07	91,20	Комплекс по сортировке ТКО в г. Краснокаменске	0,07	149,71	Полигон ТКО г. Краснокаменск (ООО "АТТ")	0,03	1,37	-	-	-
2030	Нерчинско-Заводский муниципальный округ, (бывшее сельское поселение «Ялдинское»)******	0,08	МПС с. Калга	0,08	27,99	Комплекс по сортировке ТКО в г. Краснокаменске	0,08	149,71	Полигон ТКО г. Краснокаменск (ООО "АТТ")	0,04	1,37	-	-	-
2030	Муниципальный район «Оловяннинский район», городское поселение «Золотореченское»	0,19	МПС г. Борзя	0,19	117,88	Комплекс по сортировке ТКО в г. Краснокаменске	0,19	168,53	Полигон ТКО г. Краснокаменск (ООО "АТТ")	0,09	1,37	-	-	-
2030	Муниципальный район «Оловяннинский район», городское поселение «Калангуйское»	0,39	МПС г. Борзя	0,39	106,94	Комплекс по сортировке ТКО в г. Краснокаменске	0,39	168,53	Полигон ТКО г. Краснокаменск (ООО "АТТ")	0,18	1,37	-	-	-
2030	Муниципальный район «Оловяннинский район», городское поселение «Оловяннинское»	1,62	МПС г. Борзя	1,62	172,71	Комплекс по сортировке ТКО в г. Краснокаменске	1,62	168,53	Полигон ТКО г. Краснокаменск (ООО "АТТ")	0,73	1,37	-	-	-
2030	Муниципальный район «Оловяннинский район», городское поселение «Ясногорское»	1,71	МПС г. Борзя	1,71	121,88	Комплекс по сортировке ТКО в г. Краснокаменске	1,71	168,53	Полигон ТКО г. Краснокаменск (ООО "АТТ")	0,77	1,37	-	-	-
2030	Муниципальный район «Оловяннинский район», сельское поселение «Безречинское»	0,07	МПС г. Борзя	0,07	69,33	Комплекс по сортировке ТКО в г. Краснокаменске	0,07	168,53	Полигон ТКО г. Краснокаменск (ООО "АТТ")	0,03	1,37	-	-	-
2030	Муниципальный район «Оловяннинский район», сельское поселение «Будумское»	0,08	МПС г. Борзя	0,08	117,22	Комплекс по сортировке ТКО в г. Краснокаменске	0,08	168,53	Полигон ТКО г. Краснокаменск (ООО "АТТ")	0,04	1,37	-	-	-
2030	Муниципальный район «Оловяннинский район», сельское поселение «Бурдигуйское»	0,12	МПС г. Борзя	0,12	122,03	Комплекс по сортировке ТКО в г. Краснокаменске	0,12	168,53	Полигон ТКО г. Краснокаменск (ООО "АТТ")	0,05	1,37	-	-	-
2030	Муниципальный район «Оловяннинский район», сельское поселение «Дауурское»	0,13	МПС г. Борзя	0,13	135,94	Комплекс по сортировке ТКО в г. Краснокаменске	0,13	168,53	Полигон ТКО г. Краснокаменск (ООО "АТТ")	0,06	1,37	-	-	-
2030	Муниципальный район «Оловяннинский район», сельское поселение «Единское»	0,12	МПС г. Борзя	0,12	187,30	Комплекс по сортировке ТКО в г. Краснокаменске	0,12	168,53	Полигон ТКО г. Краснокаменск (ООО "АТТ")	0,05	1,37	-	-	-
2030	Муниципальный район «Оловяннинский район», сельское поселение «Мирринское»	0,17	МПС г. Борзя	0,17	87,02	Комплекс по сортировке ТКО в г. Краснокаменске	0,17	168,53	Полигон ТКО г. Краснокаменск (ООО "АТТ")	0,08	1,37	-	-	-
2030	Муниципальный район «Оловяннинский район», сельское поселение «Ононское»	0,12	МПС г. Борзя	0,12	144,70	Комплекс по сортировке ТКО в г. Краснокаменске	0,12	168,53	Полигон ТКО г. Краснокаменск (ООО "АТТ")	0,05	1,37	-	-	-
2030	Муниципальный район «Оловяннинский район», сельское поселение «Степнинское»	0,32	МПС г. Борзя	0,32	154,15	Комплекс по сортировке ТКО в г. Краснокаменске	0,32	168,53	Полигон ТКО г. Краснокаменск (ООО "АТТ")	0,14	1,37	-	-	-
2030	Муниципальный район «Оловяннинский район», сельское поселение «Тургинское»	0,08	МПС г. Борзя	0,08	111,02	Комплекс по сортировке ТКО в г. Краснокаменске	0,08	168,53	Полигон ТКО г. Краснокаменск (ООО "АТТ")	0,04	1,37	-	-	-
2030	Муниципальный район «Оловяннинский район», сельское поселение «Улан-Цацыкское»	0,05	МПС г. Борзя	0,05	92,45	Комплекс по сортировке ТКО в г. Краснокаменске	0,05	168,52	Полигон ТКО г. Краснокаменск (ООО "АТТ")	0,02	1,37	-	-	-
2030	Муниципальный район «Оловяннинский район», сельское поселение «Улятуйское»	0,14	МПС г. Борзя	0,14	151,16	Комплекс по сортировке ТКО в г. Краснокаменске	0,14	168,53	Полигон ТКО г. Краснокаменск (ООО "АТТ")	0,06	1,37	-	-	-
2030	Муниципальный район «Оловяннинский район», сельское поселение «Уртуйское»	0,12	МПС г. Борзя	0,12	91,10	Комплекс по сортировке ТКО в г. Краснокаменске	0,12	168,53	Полигон ТКО г. Краснокаменск (ООО "АТТ")	0,05	1,37	-	-	-
2030	Муниципальный район «Оловяннинский район», сельское поселение «Хада-Булакское»	0,17	МПС г. Борзя	0,17	57,36	Комплекс по сортировке ТКО в г. Краснокаменске	0,17	168,53	Полигон ТКО г. Краснокаменск (ООО "АТТ")	0,08	1,37	-	-	-
2030	Муниципальный район «Оловяннинский район», сельское поселение «Хара-Быркинское»	0,07	МПС г. Борзя	0,07	115,56	Комплекс по сортировке ТКО в г. Краснокаменске	0,07	168,53	Полигон ТКО г. Краснокаменск (ООО "АТТ")	0,03	1,37	-	-	-
2030	Муниципальный район «Оловяннинский район», сельское поселение «Ясинское»	1,61	МПС г. Борзя	1,61	110,23	Комплекс по сортировке ТКО в г. Краснокаменске	1,61	168,53	Полигон ТКО г. Краснокаменск (ООО "АТТ")	0,72	1,37	-	-	-
2030	Муниципальный район «Ононский район», сельское поселение «Большевистское»	0,12	МПС пгт. Агинское	0,12	138,00	Комплекс по сортировке ТКО в Улётовском районе	0,12	273,45	Перспективный полигон ТКО в Улётовском районе	0,06	0,00	-	-	-
2030	Муниципальный район «Ононский район», сельское поселение «Буйлэсанское»	0,09	МПС пгт. Агинское	0,09	124,38	Комплекс по сортировке ТКО в Улётовском районе	0,09	273,45	Перспективный полигон ТКО в Улётовском районе	0,04	0,00	-	-	-
2030	Муниципальный район «Ононский район», сельское поселение «Верхнецасучейское»	0,13	МПС пгт. Агинское	0,13	91,94	Комплекс по сортировке ТКО в Улётовском районе	0,13	273,45	Перспективный полигон ТКО в Улётовском районе	0,06	0,00	-	-	-
2030	Муниципальный район «Ононский район», сельское поселение «Дурулгуйское»	0,13	МПС пгт. Агинское	0,13	161,73	Комплекс по сортировке ТКО в Улётовском районе	0,13	273,45	Перспективный полигон ТКО в Улётовском районе	0,06	0,00	-	-	-
2030	Муниципальный район «Ононский район», сельское поселение «Ималкинское»	0,06	МПС пгт. Агинское	0,06	141,85	Комплекс по сортировке ТКО в Улётовском районе	0,06	273,45	Перспективный полигон ТКО в Улётовском районе	0,03	0,00	-	-	-
2030	Муниципальный район «Ононский район», сельское поселение «Кудусутайское»	0,09	МПС пгт. Агинское	0,09	144,92	Комплекс по сортировке ТКО в Улётовском районе	0,09	273,45	Перспективный полигон ТКО в Улётовском районе	0,04	0,00	-	-	-
2030	Муниципальный район «Ононский район», сельское поселение «Нижнецасучейское»	0,58	МПС пгт. Агинское	0,58	98,81	Комплекс по сортировке ТКО в Улётовском районе	0,58	273,45	Перспективный полигон ТКО в Улётовском районе	0,26	0,00	-	-	-
2030	Муниципальный район «Ононский район», сельское поселение «Новозоринское»	0,10	МПС пгт. Агинское	0,10	128,90	Комплекс по сортировке ТКО в Улётовском районе	0,10	273,45	Перспективный полигон ТКО в Улётовском районе	0,04	0,00	-	-	-
2030	Муниципальный район «Ононский район», сельское поселение «Тут-Хилтуйское»	0,14	МПС пгт. Агинское	0,14	167,59	Комплекс по сортировке ТКО в Улётовском районе	0,14	273,45	Перспективный полигон ТКО в Улётовском районе	0,06	0,00	-	-	-
2030	Муниципальный район «Ононский район», сельское поселение «Ходуй-Базинское»	0,08	МПС пгт. Агинское	0,08	146,82	Комплекс по сортировке ТКО в Улётовском районе	0,08	273,45	Перспективный полигон ТКО в Улётовском районе	0,03	0,00	-	-	-
2030	Муниципальный район «Ононский район», сельское поселение «Чиндантское»	0,12	МПС пгт. Агинское	0,12	126,45	Комплекс по сортировке ТКО в Улётовском районе	0,12	273,45	Перспективный полигон ТКО в Улётовском районе	0,05	0,00	-	-	-

Год	Муниципальное образование/часть муниципального образования	Масса образованных ТКО (тыс.тонн)*	Мусороперегрузочная станция/площадка временного накопления			Объект обработки			Объект размещения			Объект обезвреживания		
			наименование	масса поступивших отходов (тыс.тонн)*	средняя дистанция до объекта по маршрутам района (км)	наименование	масса поступивших отходов (тыс.тонн)*	средняя дистанция до объекта по маршрутам района (км)	наименование	масса поступивших отходов (тыс.тонн)*	средняя дистанция до объекта по маршрутам района (км)	наименование	масса поступивших отходов (тыс.тонн)*	средняя дистанция до объекта по маршрутам района (км)
2030	Муниципальный район «Петровск-Забайкальский район», городское поселение «Новопавловское»	0,61	-	-	-	Комплекс по сортировке ТКО в Петровск-Забайкальском районе	0,61	46,80	Перспективный полигон ТКО в Петровск-Забайкальском районе	0,55	0,01	-	-	-
2030	Муниципальный район «Петровск-Забайкальский район», сельское поселение «Балягы-Катангарское»	0,01	-	-	-	Комплекс по сортировке ТКО в Петровск-Забайкальском районе	0,01	22,80	Перспективный полигон ТКО в Петровск-Забайкальском районе	0,01	0,01	-	-	-
2030	Муниципальный район «Петровск-Забайкальский район», сельское поселение «Балягинское»	0,53	-	-	-	Комплекс по сортировке ТКО в Петровск-Забайкальском районе	0,53	38,43	Перспективный полигон ТКО в Петровск-Забайкальском районе	0,47	0,01	-	-	-
2030	Муниципальный район «Петровск-Забайкальский район», сельское поселение «Зутмарское»	0,03	-	-	-	Комплекс по сортировке ТКО в Петровск-Забайкальском районе	0,03	38,16	Перспективный полигон ТКО в Петровск-Забайкальском районе	0,03	0,01	-	-	-
2030	Муниципальный район «Петровск-Забайкальский район», сельское поселение «Катаевское»	0,12	-	-	-	Комплекс по сортировке ТКО в Петровск-Забайкальском районе	0,12	69,09	Перспективный полигон ТКО в Петровск-Забайкальском районе	0,11	0,01	-	-	-
2030	Муниципальный район «Петровск-Забайкальский район», сельское поселение «Катангарское»	0,08	-	-	-	Комплекс по сортировке ТКО в Петровск-Забайкальском районе	0,08	82,23	Перспективный полигон ТКО в Петровск-Забайкальском районе	0,07	0,01	-	-	-
2030	Муниципальный район «Петровск-Забайкальский район», сельское поселение «Малетинское»	0,67	-	-	-	Комплекс по сортировке ТКО в Петровск-Забайкальском районе	0,67	79,60	Перспективный полигон ТКО в Петровск-Забайкальском районе	0,60	0,01	-	-	-
2030	Муниципальный район «Петровск-Забайкальский район», сельское поселение «Песчанское»	0,10	-	-	-	Комплекс по сортировке ТКО в Петровск-Забайкальском районе	0,10	94,50	Перспективный полигон ТКО в Петровск-Забайкальском районе	0,09	0,01	-	-	-
2030	Муниципальный район «Петровск-Забайкальский район», сельское поселение «Тарбагатайское»	0,41	-	-	-	Комплекс по сортировке ТКО в Петровск-Забайкальском районе	0,41	32,02	Перспективный полигон ТКО в Петровск-Забайкальском районе	0,37	0,01	-	-	-
2030	Муниципальный район «Петровск-Забайкальский район», сельское поселение «Толбагинское»	0,12	-	-	-	Комплекс по сортировке ТКО в Петровск-Забайкальском районе	0,12	45,02	Перспективный полигон ТКО в Петровск-Забайкальском районе	0,11	0,01	-	-	-
2030	Муниципальный район «Петровск-Забайкальский район», сельское поселение «Усть-Оборское»	0,11	-	-	-	Комплекс по сортировке ТКО в Петровск-Забайкальском районе	0,11	52,05	Перспективный полигон ТКО в Петровск-Забайкальском районе	0,10	0,01	-	-	-
2030	Муниципальный район «Петровск-Забайкальский район», сельское поселение «Харауское»	0,12	-	-	-	Комплекс по сортировке ТКО в Петровск-Забайкальском районе	0,12	43,09	Перспективный полигон ТКО в Петровск-Забайкальском районе	0,11	0,01	-	-	-
2030	Муниципальный район «Петровск-Забайкальский район», сельское поселение «Хохотуйское»	0,26	-	-	-	Комплекс по сортировке ТКО в Петровск-Забайкальском районе	0,26	75,80	Перспективный полигон ТКО в Петровск-Забайкальском районе	0,23	0,01	-	-	-
2030	Муниципальный район «Сретенский район», городское поселение «Кокуйское»	1,90	МПС г. Нерчинск	1,90	108,21	Комплекс по сортировке ТКО в Чернышевском районе	1,90	97,38	Перспективный полигон ТКО в Чернышевском районе	1,14	0,00	-	-	-
2030	Муниципальный район «Сретенский район», городское поселение «Сретенское»	2,03	МПС г. Нерчинск	2,03	139,17	Комплекс по сортировке ТКО в Чернышевском районе	2,03	97,38	Перспективный полигон ТКО в Чернышевском районе	1,22	0,00	-	-	-
2030	Муниципальный район «Сретенский район», городское поселение «Усть-Карское»	0,27	МПС г. Нерчинск	0,27	300,30	Комплекс по сортировке ТКО в Чернышевском районе	0,27	97,38	Перспективный полигон ТКО в Чернышевском районе	0,16	0,00	-	-	-
2030	Муниципальный район «Сретенский район», сельское поселение «Алинское»	0,09	МПС г. Нерчинск	0,09	91,39	Комплекс по сортировке ТКО в Чернышевском районе	0,09	97,38	Перспективный полигон ТКО в Чернышевском районе	0,05	0,00	-	-	-
2030	Муниципальный район «Сретенский район», сельское поселение «Ботовское»	0,06	МПС г. Нерчинск	0,06	195,84	Комплекс по сортировке ТКО в Чернышевском районе	0,06	97,38	Перспективный полигон ТКО в Чернышевском районе	0,04	0,00	-	-	-
2030	Муниципальный район «Сретенский район», сельское поселение «Верхне-Куенгинское»	0,10	МПС г. Нерчинск	0,10	64,46	Комплекс по сортировке ТКО в Чернышевском районе	0,10	97,38	Перспективный полигон ТКО в Чернышевском районе	0,06	0,00	-	-	-
2030	Муниципальный район «Сретенский район», сельское поселение «Дуновское»	0,24	МПС г. Нерчинск	0,24	37,68	Комплекс по сортировке ТКО в Чернышевском районе	0,24	97,38	Перспективный полигон ТКО в Чернышевском районе	0,14	0,00	-	-	-
2030	Муниципальный район «Сретенский район», сельское поселение «Молодовское»	0,08	МПС г. Нерчинск	0,08	107,36	Комплекс по сортировке ТКО в Чернышевском районе	0,08	97,38	Перспективный полигон ТКО в Чернышевском районе	0,05	0,00	-	-	-
2030	Муниципальный район «Сретенский район», сельское поселение «Усть-Наринзорское»	0,08	МПС г. Нерчинск	0,08	75,42	Комплекс по сортировке ТКО в Чернышевском районе	0,08	97,38	Перспективный полигон ТКО в Чернышевском районе	0,05	0,00	-	-	-
2030	Муниципальный район «Сретенский район», сельское поселение «Фирсовское»	0,11	МПС г. Нерчинск	0,11	132,87	Комплекс по сортировке ТКО в Чернышевском районе	0,11	97,38	Перспективный полигон ТКО в Чернышевском районе	0,07	0,00	-	-	-
2030	Муниципальный район «Сретенский район», сельское поселение «Чикичейское»	0,05	МПС г. Нерчинск	0,05	101,94	Комплекс по сортировке ТКО в Чернышевском районе	0,05	97,38	Перспективный полигон ТКО в Чернышевском районе	0,03	0,00	-	-	-
2030	Муниципальный район «Тунгиро-Олёкминский район», сельское поселение «Зареченское»	0,04	МПС г. Моточа	0,04	109,24	Комплекс по сортировке ТКО в Чернышевском районе	0,04	288,04	Перспективный полигон ТКО в Чернышевском районе	0,02	0,00	-	-	-
2030	Муниципальный район «Тунгиро-Олёкминский район», сельское поселение «Тупикское»	0,17	МПС г. Моточа	0,17	107,48	Комплекс по сортировке ТКО в Чернышевском районе	0,17	288,04	Перспективный полигон ТКО в Чернышевском районе	0,10	0,00	-	-	-
2030	Тунгокоченский муниципальный округ (бывшее городское поселение «Вершино-Дарасунское»)***	1,09	МПС пгт. Вершино-Дарасунский	1,09	25,35	Комплекс по сортировке ТКО в Чернышевском районе	1,09	140,33	Перспективный полигон ТКО в Чернышевском районе	0,66	0,00	-	-	-
2030	Тунгокоченский муниципальный округ (бывшее сельское поселение «Верх-Усуглинское»)***	0,51	МПС пгт. Вершино-Дарасунский	0,51	69,01	Комплекс по сортировке ТКО в Чернышевском районе	0,51	140,33	Перспективный полигон ТКО в Чернышевском районе	0,30	0,00	-	-	-
2030	Тунгокоченский муниципальный округ (бывшее сельское поселение «Кыкерское»)***	0,11	МПС пгт. Вершино-Дарасунский	0,11	136,08	Комплекс по сортировке ТКО в Чернышевском районе	0,11	140,33	Перспективный полигон ТКО в Чернышевском районе	0,06	0,00	-	-	-
2030	Тунгокоченский муниципальный округ (бывшее сельское поселение «Нижнестанское»)***	0,15	МПС пгт. Вершино-Дарасунский	0,15	33,49	Комплекс по сортировке ТКО в Чернышевском районе	0,15	140,33	Перспективный полигон ТКО в Чернышевском районе	0,09	0,00	-	-	-
2030	Тунгокоченский муниципальный округ (бывшее сельское поселение «Тунгокоченское»)***	0,13	МПС пгт. Вершино-Дарасунский	0,13	188,34	Комплекс по сортировке ТКО в Чернышевском районе	0,13	140,33	Перспективный полигон ТКО в Чернышевском районе	0,08	0,00	-	-	-
2030	Тунгокоченский муниципальный округ (бывшее сельское поселение «Усть-Каренгинское»)***	0,02	МПС пгт. Вершино-Дарасунский	0,02	181,55	Комплекс по сортировке ТКО в Чернышевском районе	0,02	140,33	Перспективный полигон ТКО в Чернышевском районе	0,01	0,00	-	-	-
2030	Тунгокоченский муниципальный округ (бывшее сельское поселение «Усуглинское»)***	0,19	МПС пгт. Вершино-Дарасунский	0,19	79,09	Комплекс по сортировке ТКО в Чернышевском районе	0,19	140,33	Перспективный полигон ТКО в Чернышевском районе	0,11	0,00	-	-	-

Год	Муниципальное образование/часть муниципального образования	Масса образованных ТКО (тыс.тонн)*	Мусороперегрузочная станция/площадка временного накопления			Объект обработки			Объект размещения			Объект обезвреживания		
			наименование	масса поступивших отходов (тыс.тонн)*	средняя дистанция до объекта по маршрутам района (км)	наименование	масса поступивших отходов (тыс.тонн)*	средняя дистанция до объекта по маршрутам района (км)	наименование	масса поступивших отходов (тыс.тонн)*	средняя дистанция до объекта по маршрутам района (км)	наименование	масса поступивших отходов (тыс.тонн)*	средняя дистанция до объекта по маршрутам района (км)
2030	Муниципальный район «Улётовский район», городское поселение «Дровянинское»	0,68	-	-	-	Комплекс по сортировке ТКО в Улётовском районе	0,68	120,04	Перспективный полигон ТКО в Улётовском районе	0,31	0,00	-	-	-
2030	Муниципальный район «Улётовский район», сельское поселение «Аблатуйское»	0,10	-	-	-	Комплекс по сортировке ТКО в Улётовском районе	0,10	42,84	Перспективный полигон ТКО в Улётовском районе	0,05	0,00	-	-	-
2030	Муниципальный район «Улётовский район», сельское поселение «Артинское»	0,10	-	-	-	Комплекс по сортировке ТКО в Улётовском районе	0,10	28,02	Перспективный полигон ТКО в Улётовском районе	0,05	0,00	-	-	-
2030	Муниципальный район «Улётовский район», сельское поселение «Горекацанское»	0,15	-	-	-	Комплекс по сортировке ТКО в Улётовском районе	0,15	69,79	Перспективный полигон ТКО в Улётовском районе	0,07	0,00	-	-	-
2030	Муниципальный район «Улётовский район», сельское поселение «Доронинское»	0,10	-	-	-	Комплекс по сортировке ТКО в Улётовском районе	0,10	41,68	Перспективный полигон ТКО в Улётовском районе	0,05	0,00	-	-	-
2030	Муниципальный район «Улётовский район», сельское поселение «Ленинское»	0,08	-	-	-	Комплекс по сортировке ТКО в Улётовском районе	0,08	105,80	Перспективный полигон ТКО в Улётовском районе	0,03	0,00	-	-	-
2030	Муниципальный район «Улётовский район», сельское поселение «Николаевское»	0,20	-	-	-	Комплекс по сортировке ТКО в Улётовском районе	0,20	88,19	Перспективный полигон ТКО в Улётовском районе	0,09	0,00	-	-	-
2030	Муниципальный район «Улётовский район», сельское поселение «Тангинское»	0,22	-	-	-	Комплекс по сортировке ТКО в Улётовском районе	0,22	122,32	Перспективный полигон ТКО в Улётовском районе	0,10	0,00	-	-	-
2030	Муниципальный район «Улётовский район», сельское поселение «Улётовское»	1,28	-	-	-	Комплекс по сортировке ТКО в Улётовском районе	1,28	34,26	Перспективный полигон ТКО в Улётовском районе	0,58	0,00	-	-	-
2030	Муниципальный район «Улётовский район», сельское поселение «Хадактинское»	0,19	-	-	-	Комплекс по сортировке ТКО в Улётовском районе	0,19	25,58	Перспективный полигон ТКО в Улётовском районе	0,08	0,00	-	-	-
2030	Муниципальный район «Хилокский район», городское поселение «Могзонское»	0,55	-	-	-	Комплекс по сортировке ТКО в Улётовском районе	0,55	95,73	Перспективный полигон ТКО в Улётовском районе	0,25	0,00	-	-	-
2030	Муниципальный район «Хилокский район», городское поселение «Хилокское»	3,19	МПС г. Хилок	3,19	23,31	Комплекс по сортировке ТКО в Петровск-Забайкальском районе	3,19	146,68	Перспективный полигон ТКО в Петровск-Забайкальском районе	2,87	0,01	-	-	-
2030	Муниципальный район «Хилокский район», сельское поселение «Бадинское»	0,86	МПС г. Хилок	0,86	78,30	Комплекс по сортировке ТКО в Петровск-Забайкальском районе	0,86	146,68	Перспективный полигон ТКО в Петровск-Забайкальском районе	0,77	0,01	-	-	-
2030	Муниципальный район «Хилокский район», сельское поселение «Глинкинское»	0,04	МПС г. Хилок	0,04	42,82	Комплекс по сортировке ТКО в Петровск-Забайкальском районе	0,04	146,68	Перспективный полигон ТКО в Петровск-Забайкальском районе	0,03	0,01	-	-	-
2030	Муниципальный район «Хилокский район», сельское поселение «Жипхегенское»	0,56	МПС г. Хилок	0,56	52,19	Комплекс по сортировке ТКО в Петровск-Забайкальском районе	0,56	146,68	Перспективный полигон ТКО в Петровск-Забайкальском районе	0,50	0,01	-	-	-
2030	Муниципальный район «Хилокский район», сельское поселение «Закультинское»	0,11	МПС г. Хилок	0,11	77,14	Комплекс по сортировке ТКО в Петровск-Забайкальском районе	0,11	146,68	Перспективный полигон ТКО в Петровск-Забайкальском районе	0,10	0,01	-	-	-
2030	Муниципальный район «Хилокский район», сельское поселение «Линево-Озёрское»	0,55	МПС г. Хилок	0,55	31,08	Комплекс по сортировке ТКО в Петровск-Забайкальском районе	0,55	146,68	Перспективный полигон ТКО в Петровск-Забайкальском районе	0,50	0,01	-	-	-
2030	Муниципальный район «Хилокский район», сельское поселение «Укурикское»	0,02	МПС г. Хилок	0,02	112,47	Комплекс по сортировке ТКО в Петровск-Забайкальском районе	0,02	146,68	Перспективный полигон ТКО в Петровск-Забайкальском районе	0,02	0,01	-	-	-
2030	Муниципальный район «Хилокский район», сельское поселение «Харагунское»	0,43	МПС г. Хилок	0,43	87,57	Комплекс по сортировке ТКО в Петровск-Забайкальском районе	0,43	146,68	Перспективный полигон ТКО в Петровск-Забайкальском районе	0,38	0,01	-	-	-
2030	Муниципальный район «Хилокский район», сельское поселение «Хилогосонское»	0,04	МПС г. Хилок	0,04	34,11	Комплекс по сортировке ТКО в Петровск-Забайкальском районе	0,04	146,68	Перспективный полигон ТКО в Петровск-Забайкальском районе	0,04	0,01	-	-	-
2030	Муниципальный район «Хилокский район», сельское поселение «Хуцепигинское»	0,27	МПС г. Хилок	0,27	42,48	Комплекс по сортировке ТКО в Петровск-Забайкальском районе	0,27	146,68	Перспективный полигон ТКО в Петровск-Забайкальском районе	0,24	0,01	-	-	-
2030	Муниципальный район «Хилокский район», сельское поселение «Энгорокское»	0,02	МПС г. Хилок	0,02	76,58	Комплекс по сортировке ТКО в Петровск-Забайкальском районе	0,02	146,68	Перспективный полигон ТКО в Петровск-Забайкальском районе	0,02	0,01	-	-	-
2030	Муниципальный район «Чернышевский район», городское поселение «Аксёново-Зиловское»	0,65	МПС пгт. Аксёново-Зиловское	0,65	24,47	Комплекс по сортировке ТКО в Чернышевском районе	0,65	75,24	Перспективный полигон ТКО в Чернышевском районе	0,39	0,00	-	-	-
2030	Муниципальный район «Чернышевский район», городское поселение «Букачачинское»	0,32	-	-	-	Комплекс по сортировке ТКО в Чернышевском районе	0,32	80,94	Перспективный полигон ТКО в Чернышевском районе	0,19	0,00	-	-	-
2030	Муниципальный район «Чернышевский район», городское поселение «Жирекенское»	0,96	-	-	-	Комплекс по сортировке ТКО в Чернышевском районе	0,96	80,21	Перспективный полигон ТКО в Чернышевском районе	0,58	0,00	-	-	-
2030	Муниципальный район «Чернышевский район», городское поселение «Чернышевское»	3,99	-	-	-	Комплекс по сортировке ТКО в Чернышевском районе	3,99	24,45	Перспективный полигон ТКО в Чернышевском районе	2,39	0,00	-	-	-
2030	Муниципальный район «Чернышевский район», сельское поселение «Алеурское»	0,17	-	-	-	Комплекс по сортировке ТКО в Чернышевском районе	0,17	9,45	Перспективный полигон ТКО в Чернышевском районе	0,10	0,00	-	-	-
2030	Муниципальный район «Чернышевский район», сельское поселение «Байтунское»	0,13	-	-	-	Комплекс по сортировке ТКО в Чернышевском районе	0,13	47,52	Перспективный полигон ТКО в Чернышевском районе	0,08	0,00	-	-	-
2030	Муниципальный район «Чернышевский район», сельское поселение «Бушулейское»	0,06	-	-	-	Комплекс по сортировке ТКО в Чернышевском районе	0,06	50,90	Перспективный полигон ТКО в Чернышевском районе	0,04	0,00	-	-	-
2030	Муниципальный район «Чернышевский район», сельское поселение «Гаурское»	0,07	-	-	-	Комплекс по сортировке ТКО в Чернышевском районе	0,07	17,45	Перспективный полигон ТКО в Чернышевском районе	0,04	0,00	-	-	-
2030	Муниципальный район «Чернышевский район», сельское поселение «Икшицкое»	0,04	-	-	-	Комплекс по сортировке ТКО в Чернышевском районе	0,04	30,06	Перспективный полигон ТКО в Чернышевском районе	0,02	0,00	-	-	-
2030	Муниципальный район «Чернышевский район», сельское поселение «Комсомольское»	0,27	-	-	-	Комплекс по сортировке ТКО в Чернышевском районе	0,27	66,77	Перспективный полигон ТКО в Чернышевском районе	0,16	0,00	-	-	-
2030	Муниципальный район «Чернышевский район», сельское поселение «Курлыченское»	0,02	-	-	-	Комплекс по сортировке ТКО в Чернышевском районе	0,02	34,11	Перспективный полигон ТКО в Чернышевском районе	0,01	0,00	-	-	-

Год	Муниципальное образование/часть муниципального образования	Масса образованных ТКО (тыс.тонн)*	Мусороперегрузочная станция/площадка временного накопления			Объект обработки			Объект размещения			Объект обезвреживания		
			наименование	масса поступивших отходов (тыс.тонн)*	средняя дистанция до объекта по маршрутам районы (км)	наименование	масса поступивших отходов (тыс.тонн)*	средняя дистанция до объекта по маршрутам районы (км)	наименование	масса поступивших отходов (тыс.тонн)*	средняя дистанция до объекта по маршрутам районы (км)	наименование	масса поступивших отходов (тыс.тонн)*	средняя дистанция до объекта по маршрутам районы (км)
2030	Муниципальный район «Чернышевский район», сельское поселение «Мильгидунское»	0,12	-	-	-	Комплекс по сортировке ТКО в Чернышевском районе	0,12	28,58	Перспективный полигон ТКО в Чернышевском районе	0,07	0,00	-	-	-
2030	Муниципальный район «Чернышевский район», сельское поселение «Новоильинское»	0,04	-	-	-	Комплекс по сортировке ТКО в Чернышевском районе	0,04	29,13	Перспективный полигон ТКО в Чернышевском районе	0,02	0,00	-	-	-
2030	Муниципальный район «Чернышевский район», сельское поселение «Новооловское»	0,07	-	-	-	Комплекс по сортировке ТКО в Чернышевском районе	0,07	60,97	Перспективный полигон ТКО в Чернышевском районе	0,04	0,00	-	-	-
2030	Муниципальный район «Чернышевский район», сельское поселение «Старооловское»	0,12	-	-	-	Комплекс по сортировке ТКО в Чернышевском районе	0,12	41,12	Перспективный полигон ТКО в Чернышевском районе	0,07	0,00	-	-	-
2030	Муниципальный район «Чернышевский район», сельское поселение «Укурейское»	0,16	-	-	-	Комплекс по сортировке ТКО в Чернышевском районе	0,16	33,60	Перспективный полигон ТКО в Чернышевском районе	0,10	0,00	-	-	-
2030	Муниципальный район «Чернышевский район», сельское поселение «Урюмское»	0,17	МПС пгт. Акшепово-Зиловское	0,17	67,41	Комплекс по сортировке ТКО в Чернышевском районе	0,17	75,24	Перспективный полигон ТКО в Чернышевском районе	0,10	0,00	-	-	-
2030	Муниципальный район «Чернышевский район», сельское поселение «Утаевское»	0,24	-	-	-	Комплекс по сортировке ТКО в Чернышевском районе	0,24	6,96	Перспективный полигон ТКО в Чернышевском районе	0,14	0,00	-	-	-
2030	Муниципальный район «Читинский район», городское поселение «Атамановское»	2,34	МПС г. Чита	2,34	128,77	Комплекс по сортировке ТКО в Улётовском районе	2,34	113,85	Перспективный полигон ТКО в Улётовском районе	1,05	0,00	-	-	-
2030	Муниципальный район «Читинский район», городское поселение «Новокручининское»	2,21	МПС г. Чита	2,21	100,79	Комплекс по сортировке ТКО в Улётовском районе	2,21	113,85	Перспективный полигон ТКО в Улётовском районе	1,00	0,00	-	-	-
2030	Муниципальный район «Читинский район», сельское поселение «Александровское»	0,17	МПС г. Чита	0,17	76,04	Комплекс по сортировке ТКО в Улётовском районе	0,17	113,85	Перспективный полигон ТКО в Улётовском районе	0,08	0,00	-	-	-
2030	Муниципальный район «Читинский район», сельское поселение «Арахлейское»	0,57	МПС г. Чита	0,57	108,24	Комплекс по сортировке ТКО в Улётовском районе	0,57	113,85	Перспективный полигон ТКО в Улётовском районе	0,25	0,00	-	-	-
2030	Муниципальный район «Читинский район», сельское поселение «Беклемишевское» (с. Беклемишево, с. Шакша)	0,28	МПС г. Чита	0,28	106,52	Комплекс по сортировке ТКО в Улётовском районе	0,28	113,85	Перспективный полигон ТКО в Улётовском районе	0,12	0,00	-	-	-
2030	Муниципальный район «Читинский район», сельское поселение «Беклемишевское» (с. Иргень)	0,06	-	-	-	Комплекс по сортировке ТКО в Улётовском районе	0,06	135,45	Перспективный полигон ТКО в Улётовском районе	0,03	0,00	-	-	-
2030	Муниципальный район «Читинский район», сельское поселение «Верх-Читинское»	0,36	МПС г. Чита	0,36	66,02	Комплекс по сортировке ТКО в Улётовском районе	0,36	113,85	Перспективный полигон ТКО в Улётовском районе	0,16	0,00	-	-	-
2030	Муниципальный район «Читинский район», сельское поселение «Домнинское»	1,40	МПС г. Чита	1,40	55,69	Комплекс по сортировке ТКО в Улётовском районе	1,40	113,85	Перспективный полигон ТКО в Улётовском районе	0,63	0,00	-	-	-
2030	Муниципальный район «Читинский район», сельское поселение «Елизаветинское»	0,19	МПС г. Чита	0,19	109,47	Комплекс по сортировке ТКО в Улётовском районе	0,19	113,85	Перспективный полигон ТКО в Улётовском районе	0,08	0,00	-	-	-
2030	Муниципальный район «Читинский район», сельское поселение «Засопкинское»	1,25	МПС г. Чита	1,25	48,04	Комплекс по сортировке ТКО в Улётовском районе	1,25	113,85	Перспективный полигон ТКО в Улётовском районе	0,56	0,00	-	-	-
2030	Муниципальный район «Читинский район», сельское поселение «Ингодинское» (с. Домно-Ключи)	0,05	-	-	-	Комплекс по сортировке ТКО в Улётовском районе	0,05	91,18	Перспективный полигон ТКО в Улётовском районе	0,02	0,00	-	-	-
2030	Муниципальный район «Читинский район», сельское поселение «Ингодинское» (п.ст. Ингода)	0,17	МПС г. Чита	0,17	51,78	Комплекс по сортировке ТКО в Улётовском районе	0,17	113,85	Перспективный полигон ТКО в Улётовском районе	0,07	0,00	-	-	-
2030	Муниципальный район «Читинский район», сельское поселение «Колочнинское»	0,20	МПС г. Чита	0,20	38,93	Комплекс по сортировке ТКО в Улётовском районе	0,20	113,85	Перспективный полигон ТКО в Улётовском районе	0,09	0,00	-	-	-
2030	Муниципальный район «Читинский район», сельское поселение «Ленинское»	0,04	МПС г. Чита	0,04	211,36	Комплекс по сортировке ТКО в Улётовском районе	0,04	113,85	Перспективный полигон ТКО в Улётовском районе	0,02	0,00	-	-	-
2030	Муниципальный район «Читинский район», сельское поселение «Лесниское»	0,28	-	-	-	Комплекс по сортировке ТКО в Улётовском районе	0,28	80,59	Перспективный полигон ТКО в Улётовском районе	0,12	0,00	-	-	-
2030	Муниципальный район «Читинский район», сельское поселение «Маккавеевское»	0,68	МПС г. Чита	0,68	93,88	Комплекс по сортировке ТКО в Улётовском районе	0,68	113,85	Перспективный полигон ТКО в Улётовском районе	0,30	0,00	-	-	-
2030	Муниципальный район «Читинский район», сельское поселение «Новокукинское» (с. Жипховщина)	0,08	-	-	-	Комплекс по сортировке ТКО в Улётовском районе	0,08	70,98	Перспективный полигон ТКО в Улётовском районе	0,04	0,00	-	-	-
2030	Муниципальный район «Читинский район», сельское поселение «Новокукинское» (с. Старая Кука, п.ст. Лесная)	0,52	МПС г. Чита	0,52	61,71	Комплекс по сортировке ТКО в Улётовском районе	0,52	113,85	Перспективный полигон ТКО в Улётовском районе	0,23	0,00	-	-	-
2030	Муниципальный район «Читинский район», сельское поселение «Новотроицкое»	0,39	МПС г. Чита	0,39	92,42	Комплекс по сортировке ТКО в Улётовском районе	0,39	113,85	Перспективный полигон ТКО в Улётовском районе	0,17	0,00	-	-	-
2030	Муниципальный район «Читинский район», сельское поселение «ОленгуЙское»	0,06	МПС г. Чита	0,06	174,66	Комплекс по сортировке ТКО в Улётовском районе	0,06	113,85	Перспективный полигон ТКО в Улётовском районе	0,03	0,00	-	-	-
2030	Муниципальный район «Читинский район», сельское поселение «Сивяковское»	0,19	МПС г. Чита	0,19	58,08	Комплекс по сортировке ТКО в Улётовском районе	0,19	113,85	Перспективный полигон ТКО в Улётовском районе	0,08	0,00	-	-	-
2030	Муниципальный район «Читинский район», сельское поселение «Смоленское»	1,77	МПС г. Чита	1,77	72,00	Комплекс по сортировке ТКО в Улётовском районе	1,77	113,85	Перспективный полигон ТКО в Улётовском районе	0,80	0,00	-	-	-
2030	Муниципальный район «Читинский район», сельское поселение «Сохондинское»	0,31	-	-	-	Комплекс по сортировке ТКО в Улётовском районе	0,31	146,47	Перспективный полигон ТКО в Улётовском районе	0,14	0,00	-	-	-
2030	Муниципальный район «Читинский район», сельское поселение «Угданское»	0,31	МПС г. Чита	0,31	18,08	Комплекс по сортировке ТКО в Улётовском районе	0,31	113,85	Перспективный полигон ТКО в Улётовском районе	0,14	0,00	-	-	-
2030	Муниципальный район «Читинский район», сельское поселение «Ципикинское»	0,43	МПС г. Чита	0,43	75,50	Комплекс по сортировке ТКО в Улётовском районе	0,43	113,85	Перспективный полигон ТКО в Улётовском районе	0,19	0,00	-	-	-
2030	Муниципальный район «Читинский район», сельское поселение «Яблоновское»	0,14	-	-	-	Комплекс по сортировке ТКО в Улётовском районе	0,14	93,39	Перспективный полигон ТКО в Улётовском районе	0,06	0,00	-	-	-

Год	Муниципальное образование/часть муниципального образования	Масса образованных ТКО (тыс.тонн)*	Мусороперегрузочная станция/площадка временного накопления			Объект обработки			Объект размещения			Объект обезвреживания		
			наименование	масса поступивших отходов (тыс.тонн)*	средняя дистанция до объекта по маршрутам района (км)	наименование	масса поступивших отходов (тыс.тонн)*	средняя дистанция до объекта по маршрутам района (км)	наименование	масса поступивших отходов (тыс.тонн)*	средняя дистанция до объекта по маршрутам района (км)	наименование	масса поступивших отходов (тыс.тонн)*	средняя дистанция до объекта по маршрутам района (км)
2030	Муниципальный район «Шелопугинский район», сельское поселение «Верхнее-Шахтаминское»	0,20	МПС г. Балей	0,20	149,37	Комплекс по сортировке ТКО в Чернышевском районе	0,20	166,29	Перспективный полигон ТКО в Чернышевском районе	0,12	0,00	-	-	-
2030	Муниципальный район «Шелопугинский район», сельское поселение «Глинянское»	0,05	МПС г. Балей	0,05	84,19	Комплекс по сортировке ТКО в Чернышевском районе	0,05	166,29	Перспективный полигон ТКО в Чернышевском районе	0,03	0,00	-	-	-
2030	Муниципальный район «Шелопугинский район», сельское поселение «Копунское»	0,10	МПС г. Балей	0,10	149,63	Комплекс по сортировке ТКО в Чернышевском районе	0,10	166,29	Перспективный полигон ТКО в Чернышевском районе	0,06	0,00	-	-	-
2030	Муниципальный район «Шелопугинский район», сельское поселение «Мало-Тонтойское»	0,06	МПС г. Балей	0,06	136,07	Комплекс по сортировке ТКО в Чернышевском районе	0,06	166,29	Перспективный полигон ТКО в Чернышевском районе	0,03	0,00	-	-	-
2030	Муниципальный район «Шелопугинский район», сельское поселение «Мироновское»	0,05	МПС г. Балей	0,05	145,83	Комплекс по сортировке ТКО в Чернышевском районе	0,05	166,29	Перспективный полигон ТКО в Чернышевском районе	0,03	0,00	-	-	-
2030	Муниципальный район «Шелопугинский район», сельское поселение «Нижне-Шахтаминское»	0,06	МПС г. Балей	0,06	128,30	Комплекс по сортировке ТКО в Чернышевском районе	0,06	166,29	Перспективный полигон ТКО в Чернышевском районе	0,04	0,00	-	-	-
2030	Муниципальный район «Шелопугинский район», сельское поселение «Шелопугинское»	0,46	МПС г. Балей	0,46	126,03	Комплекс по сортировке ТКО в Чернышевском районе	0,46	166,29	Перспективный полигон ТКО в Чернышевском районе	0,28	0,00	-	-	-
2030	Муниципальный район «Шелопугинский район», сельское поселение «Шивилдское»	0,07	МПС г. Балей	0,07	150,16	Комплекс по сортировке ТКО в Чернышевском районе	0,07	166,29	Перспективный полигон ТКО в Чернышевском районе	0,04	0,00	-	-	-
2030	Муниципальный район «Шилкинский район», городское поселение «Первомайское»	2,73	МПС г. Шилка	2,73	94,05	Комплекс по сортировке ТКО в Чернышевском районе	2,73	123,93	Перспективный полигон ТКО в Чернышевском районе	1,64	0,00	-	-	-
2030	Муниципальный район «Шилкинский район», городское поселение «Холбонское»	0,53	МПС г. Шилка	0,53	29,92	Комплекс по сортировке ТКО в Чернышевском районе	0,53	123,93	Перспективный полигон ТКО в Чернышевском районе	0,32	0,00	-	-	-
2030	Муниципальный район «Шилкинский район», городское поселение «Шилкинское»	3,65	МПС г. Шилка	3,65	34,25	Комплекс по сортировке ТКО в Чернышевском районе	3,65	123,93	Перспективный полигон ТКО в Чернышевском районе	2,19	0,00	-	-	-
2030	Муниципальный район «Шилкинский район», сельское поселение «Богомягковское»	0,22	МПС г. Шилка	0,22	66,59	Комплекс по сортировке ТКО в Чернышевском районе	0,22	123,93	Перспективный полигон ТКО в Чернышевском районе	0,13	0,00	-	-	-
2030	Муниципальный район «Шилкинский район», сельское поселение «Верхнехилинское»	0,16	МПС г. Шилка	0,16	44,52	Комплекс по сортировке ТКО в Чернышевском районе	0,16	123,93	Перспективный полигон ТКО в Чернышевском районе	0,10	0,00	-	-	-
2030	Муниципальный район «Шилкинский район», сельское поселение «Галкинское»	0,17	МПС г. Шилка	0,17	85,41	Комплекс по сортировке ТКО в Чернышевском районе	0,17	123,93	Перспективный полигон ТКО в Чернышевском районе	0,10	0,00	-	-	-
2030	Муниципальный район «Шилкинский район», сельское поселение «Казановское»	0,31	МПС г. Шилка	0,31	34,90	Комплекс по сортировке ТКО в Чернышевском районе	0,31	123,93	Перспективный полигон ТКО в Чернышевском районе	0,19	0,00	-	-	-
2030	Муниципальный район «Шилкинский район», сельское поселение «Мирсановское»	0,11	МПС г. Шилка	0,11	12,79	Комплекс по сортировке ТКО в Чернышевском районе	0,11	123,93	Перспективный полигон ТКО в Чернышевском районе	0,07	0,00	-	-	-
2030	Муниципальный район «Шилкинский район», сельское поселение «Новоберезовское»	0,12	МПС г. Шилка	0,12	64,27	Комплекс по сортировке ТКО в Чернышевском районе	0,12	123,93	Перспективный полигон ТКО в Чернышевском районе	0,07	0,00	-	-	-
2030	Муниципальный район «Шилкинский район», сельское поселение «Номоконовское»	0,08	МПС г. Шилка	0,08	83,52	Комплекс по сортировке ТКО в Чернышевском районе	0,08	123,93	Перспективный полигон ТКО в Чернышевском районе	0,05	0,00	-	-	-
2030	Муниципальный район «Шилкинский район», сельское поселение «Оловское»	0,23	МПС г. Шилка	0,23	117,87	Комплекс по сортировке ТКО в Чернышевском районе	0,23	123,93	Перспективный полигон ТКО в Чернышевском районе	0,14	0,00	-	-	-
2030	Муниципальный район «Шилкинский район», сельское поселение «Размахнинское»	0,20	МПС г. Шилка	0,20	80,49	Комплекс по сортировке ТКО в Чернышевском районе	0,20	123,93	Перспективный полигон ТКО в Чернышевском районе	0,12	0,00	-	-	-
2030	Муниципальный район «Шилкинский район», сельское поселение «Усть-Теленгуйское»	0,09	МПС г. Шилка	0,09	88,84	Комплекс по сортировке ТКО в Чернышевском районе	0,09	123,93	Перспективный полигон ТКО в Чернышевском районе	0,05	0,00	-	-	-
2030	Муниципальный район «Шилкинский район», сельское поселение «Чирковское»	0,13	МПС г. Шилка	0,13	63,69	Комплекс по сортировке ТКО в Чернышевском районе	0,13	123,93	Перспективный полигон ТКО в Чернышевском районе	0,08	0,00	-	-	-
2030	Приаргунский муниципальный округ Забайкальского края	3,44	МПС пгт. Приаргунск	3,44	230,22	Комплекс по сортировке ТКО в г. Краснокаменске	3,44	114,80	Полигон ТКО г. Краснокаменск (ООО "АТТ")	1,55	1,37	-	-	-
2030	Приаргунский муниципальный округ Забайкальского края (пгт. Кличка, с. Усть-Тасуркай, с. Верхний Тасуркай, с. Новоивановка)	0,37	-	-	-	Комплекс по сортировке ТКО в г. Краснокаменске	0,37	92,54	Полигон ТКО г. Краснокаменск (ООО "АТТ")	0,16	1,37	-	-	-
2031	Городской округ «Город Петровск-Забайкальский», Город Петровск-Забайкальский	4,27	-	-	-	Комплекс по сортировке ТКО в Петровск-Забайкальском районе	4,27	56,58	Перспективный полигон ТКО в Петровск-Забайкальском районе	3,84	0,01	-	-	-
2031	Городской округ «Город Чита», Железнодорожный район	14,64	-	-	-	Мусоросортировочный завод в г. Чите	14,64	30,71	Перспективный полигон ТКО в Улётовском районе	6,59	122,52	-	-	-
2031	Городской округ «Город Чита», Железнодорожный район	2,46	МПС г. Чита	2,46	64,18	Комплекс по сортировке ТКО в Улётовском районе	2,46	113,85	Перспективный полигон ТКО в Улётовском районе	1,11	0,00	-	-	-
2031	Городской округ «Город Чита», Ингодинский район	25,62	-	-	-	Мусоросортировочный завод в г. Чите	25,62	33,67	Перспективный полигон ТКО в Улётовском районе	11,53	122,52	-	-	-
2031	Городской округ «Город Чита», Центральный район	3,18	МПС г. Чита	3,18	29,41	Комплекс по сортировке ТКО в Улётовском районе	3,18	113,85	Перспективный полигон ТКО в Улётовском районе	1,43	0,00	-	-	-
2031	Городской округ «Город Чита», Центральный район	46,97	-	-	-	Мусоросортировочный завод в г. Чите	46,97	14,59	Перспективный полигон ТКО в Улётовском районе	21,14	122,52	-	-	-
2031	Городской округ «Город Чита», Черновский район	14,52	МПС г. Чита	14,52	37,86	Комплекс по сортировке ТКО в Улётовском районе	14,52	113,85	Перспективный полигон ТКО в Улётовском районе	6,54	0,00	-	-	-
2031	Городской округ «Город Чита», Черновский район	12,76	-	-	-	Мусоросортировочный завод в г. Чите	12,76	42,66	Перспективный полигон ТКО в Улётовском районе	5,74	122,52	-	-	-

Год	Муниципальное образование/часть муниципального образования	Масса образованных ТКО (тыс.тонн)*	Мусороперегрузочная станция/площадка временного накопления			Объект обработки			Объект размещения			Объект обезвреживания		
			наименование	масса поступивших отходов (тыс.тонн)*	средняя дистанция до объекта по маршрутам района (км)	наименование	масса поступивших отходов (тыс.тонн)*	средняя дистанция до объекта по маршрутам района (км)	наименование	масса поступивших отходов (тыс.тонн)*	средняя дистанция до объекта по маршрутам района (км)	наименование	масса поступивших отходов (тыс.тонн)*	средняя дистанция до объекта по маршрутам района (км)
2031	Городской округ «Поселок Агинское»	3,47	МПС пгт. Агинское	3,47	53,11	Комплекс по сортировке ТКО в Улётовском районе	3,47	273,45	Перспективный полигон ТКО в Улётовском районе	1,56	0,00	-	-	-
2031	Городской округ ЗАТО п. Горный	2,30	-	-	-	Комплекс по сортировке ТКО в Улётовском районе	2,30	57,06	Перспективный полигон ТКО в Улётовском районе	1,04	0,00	-	-	-
2031	Каларский муниципальный округ Забайкальского края	2,01	-	-	-	-	-	-	-	-	-	Инсинераторная установка вблизи пгт. Новая Чара	2,01	119,45
2031	Каларский муниципальный округ Забайкальского края (п.ст. Куанда)	0,27	ПВН п.ст. Куанда	0,27	6,90	-	-	-	-	-	-	Инсинераторная установка вблизи пгт. Новая Чара	0,27	180,89
2031	Муниципальный район «Агинский район», городское поселение «Новоордловск»	0,65	МПС пгт. Агинское	0,65	33,07	Комплекс по сортировке ТКО в Улётовском районе	0,65	273,45	Перспективный полигон ТКО в Улётовском районе	0,29	0,00	-	-	-
2031	Муниципальный район «Агинский район», городское поселение «Орловский»	0,37	МПС пгт. Агинское	0,37	39,71	Комплекс по сортировке ТКО в Улётовском районе	0,37	273,45	Перспективный полигон ТКО в Улётовском районе	0,17	0,00	-	-	-
2031	Муниципальный район «Агинский район», сельское поселение «Амитхаша»	0,51	МПС пгт. Агинское	0,51	16,64	Комплекс по сортировке ТКО в Улётовском районе	0,51	273,45	Перспективный полигон ТКО в Улётовском районе	0,23	0,00	-	-	-
2031	Муниципальный район «Агинский район», сельское поселение «Будулан»	0,10	МПС пгт. Агинское	0,10	80,09	Комплекс по сортировке ТКО в Улётовском районе	0,10	273,45	Перспективный полигон ТКО в Улётовском районе	0,05	0,00	-	-	-
2031	Муниципальный район «Агинский район», сельское поселение «Гунэй»	0,12	МПС пгт. Агинское	0,12	83,37	Комплекс по сортировке ТКО в Улётовском районе	0,12	273,45	Перспективный полигон ТКО в Улётовском районе	0,06	0,00	-	-	-
2031	Муниципальный район «Агинский район», сельское поселение «Кункур»	0,12	МПС пгт. Агинское	0,12	88,89	Комплекс по сортировке ТКО в Улётовском районе	0,12	273,45	Перспективный полигон ТКО в Улётовском районе	0,06	0,00	-	-	-
2031	Муниципальный район «Агинский район», сельское поселение «Сахюрта»	0,12	МПС пгт. Агинское	0,12	33,39	Комплекс по сортировке ТКО в Улётовском районе	0,12	273,45	Перспективный полигон ТКО в Улётовском районе	0,06	0,00	-	-	-
2031	Муниципальный район «Агинский район», сельское поселение «Судунтуй»	0,15	МПС пгт. Агинское	0,15	54,82	Комплекс по сортировке ТКО в Улётовском районе	0,15	273,45	Перспективный полигон ТКО в Улётовском районе	0,07	0,00	-	-	-
2031	Муниципальный район «Агинский район», сельское поселение «Урда-Ага»	0,19	МПС пгт. Агинское	0,19	204,15	Комплекс по сортировке ТКО в Улётовском районе	0,19	273,45	Перспективный полигон ТКО в Улётовском районе	0,09	0,00	-	-	-
2031	Муниципальный район «Агинский район», сельское поселение «Хойто-Ага»	0,12	МПС пгт. Агинское	0,12	44,53	Комплекс по сортировке ТКО в Улётовском районе	0,12	273,45	Перспективный полигон ТКО в Улётовском районе	0,05	0,00	-	-	-
2031	Муниципальный район «Агинский район», сельское поселение «Цокто-Хангил»	0,17	МПС пгт. Агинское	0,17	50,94	Комплекс по сортировке ТКО в Улётовском районе	0,17	273,45	Перспективный полигон ТКО в Улётовском районе	0,08	0,00	-	-	-
2031	Муниципальный район «Агинский район», сельское поселение «Челутай»	0,14	МПС пгт. Агинское	0,14	33,16	Комплекс по сортировке ТКО в Улётовском районе	0,14	273,45	Перспективный полигон ТКО в Улётовском районе	0,06	0,00	-	-	-
2031	Муниципальный район «Агинский район», сельское поселение «Южный Аргалей»	0,13	МПС пгт. Агинское	0,13	56,37	Комплекс по сортировке ТКО в Улётовском районе	0,13	273,45	Перспективный полигон ТКО в Улётовском районе	0,06	0,00	-	-	-
2031	Акшинский муниципальный округ, (бывшее сельское поселение «Акшинское»)****	0,69	МПС с. Акша	0,69	19,41	Комплекс по сортировке ТКО в Улётовском районе	0,69	377,19	Перспективный полигон ТКО в Улётовском районе	0,31	0,00	-	-	-
2031	Акшинский муниципальный округ, (бывшее сельское поселение «Бытовское»)****	0,07	МПС с. Акша	0,07	29,37	Комплекс по сортировке ТКО в Улётовском районе	0,07	377,20	Перспективный полигон ТКО в Улётовском районе	0,03	0,00	-	-	-
2031	Акшинский муниципальный округ, (бывшее сельское поселение «Курулгинское»)****	0,05	МПС с. Акша	0,05	59,61	Комплекс по сортировке ТКО в Улётовском районе	0,05	377,20	Перспективный полигон ТКО в Улётовском районе	0,02	0,00	-	-	-
2031	Акшинский муниципальный округ, (бывшее сельское поселение «Могойтуйское»)****	0,06	МПС с. Акша	0,06	61,21	Комплекс по сортировке ТКО в Улётовском районе	0,06	377,20	Перспективный полигон ТКО в Улётовском районе	0,03	0,00	-	-	-
2031	Акшинский муниципальный округ, (бывшее сельское поселение «Нарасунское»)****	0,12	МПС с. Акша	0,12	42,45	Комплекс по сортировке ТКО в Улётовском районе	0,12	377,19	Перспективный полигон ТКО в Улётовском районе	0,05	0,00	-	-	-
2031	Акшинский муниципальный округ, (бывшее сельское поселение «Новокуранайское»)****	0,09	МПС с. Акша	0,09	35,97	Комплекс по сортировке ТКО в Улётовском районе	0,09	377,20	Перспективный полигон ТКО в Улётовском районе	0,04	0,00	-	-	-
2031	Акшинский муниципальный округ, (бывшее сельское поселение «Оройское»)****	0,07	МПС с. Акша	0,07	49,71	Комплекс по сортировке ТКО в Улётовском районе	0,07	377,20	Перспективный полигон ТКО в Улётовском районе	0,03	0,00	-	-	-
2031	Акшинский муниципальный округ, (бывшее сельское поселение «Токторское»)****	0,05	МПС с. Акша	0,05	46,73	Комплекс по сортировке ТКО в Улётовском районе	0,05	377,20	Перспективный полигон ТКО в Улётовском районе	0,02	0,00	-	-	-
2031	Акшинский муниципальный округ, (бывшее сельское поселение «Убур-Токторское»)****	0,03	МПС с. Акша	0,03	61,25	Комплекс по сортировке ТКО в Улётовском районе	0,03	377,19	Перспективный полигон ТКО в Улётовском районе	0,01	0,00	-	-	-
2031	Акшинский муниципальный округ, (бывшее сельское поселение «Улучинское»)****	0,08	МПС с. Акша	0,08	30,10	Комплекс по сортировке ТКО в Улётовском районе	0,08	377,19	Перспективный полигон ТКО в Улётовском районе	0,04	0,00	-	-	-
2031	Акшинский муниципальный округ, (бывшее сельское поселение «Урейское»)****	0,15	МПС с. Акша	0,15	11,80	Комплекс по сортировке ТКО в Улётовском районе	0,15	377,20	Перспективный полигон ТКО в Улётовском районе	0,07	0,00	-	-	-
2031	Акшинский муниципальный округ, (бывшее сельское поселение «Усть-Илинское»)****	0,11	МПС с. Акша	0,11	45,31	Комплекс по сортировке ТКО в Улётовском районе	0,11	377,20	Перспективный полигон ТКО в Улётовском районе	0,05	0,00	-	-	-
2031	Александрово-Заводский муниципальный округ, (бывшее сельское поселение «Александрово-Заводское»)*****	0,41	МПС с. Калга	0,41	120,91	Комплекс по сортировке ТКО в г. Краснокаменске	0,41	149,71	Полигон ТКО г. Краснокаменск (ООО "АТТ")	0,19	1,37	-	-	-
2031	Александрово-Заводский муниципальный округ, (бывшее сельское поселение «Бохтинское»)*****	0,08	МПС с. Калга	0,08	154,82	Комплекс по сортировке ТКО в г. Краснокаменске	0,08	149,71	Полигон ТКО г. Краснокаменск (ООО "АТТ")	0,04	1,37	-	-	-
2031	Александрово-Заводский муниципальный округ, (бывшее сельское поселение «Бутунтайское»)*****	0,06	МПС с. Калга	0,06	99,64	Комплекс по сортировке ТКО в г. Краснокаменске	0,06	149,71	Полигон ТКО г. Краснокаменск (ООО "АТТ")	0,03	1,37	-	-	-
2031	Александрово-Заводский муниципальный округ, (бывшее сельское поселение «Кузнецовское»)*****	0,03	МПС с. Калга	0,03	145,86	Комплекс по сортировке ТКО в г. Краснокаменске	0,03	149,71	Полигон ТКО г. Краснокаменск (ООО "АТТ")	0,02	1,37	-	-	-

Год	Муниципальное образование/часть муниципального образования	Масса образованных ТКО (тыс тонн)*	Мусороперегрузочная станция/площадка временного накопления			Объект обработки			Объект размещения			Объект обезвреживания		
			наименование	масса поступивших отходов (тыс тонн)*	средняя дистанция до объекта по маршрутам района (км)	наименование	масса поступивших отходов (тыс тонн)*	средняя дистанция до объекта по маршрутам района (км)	наименование	масса поступивших отходов (тыс тонн)*	средняя дистанция до объекта по маршрутам района (км)	наименование	масса поступивших отходов (тыс тонн)*	средняя дистанция до объекта по маршрутам района (км)
2031	Александрово-Заводский муниципальный округ, (бывшее сельское поселение «Манкечурское»)*****	0,10	МПС с. Калга	0,10	134,90	Комплекс по сортировке ТКО в г. Краснокаменске	0,10	149,71	Полигон ТКО г. Краснокаменск (ООО "АТТ")	0,04	1,37	-	-	-
2031	Александрово-Заводский муниципальный округ, (бывшее сельское поселение «Маньковское»)*****	0,04	МПС с. Калга	0,04	127,83	Комплекс по сортировке ТКО в г. Краснокаменске	0,04	149,71	Полигон ТКО г. Краснокаменск (ООО "АТТ")	0,02	1,37	-	-	-
2031	Александрово-Заводский муниципальный округ, (бывшее сельское поселение «Николаевское»)*****	0,02	МПС с. Калга	0,02	134,93	Комплекс по сортировке ТКО в г. Краснокаменске	0,02	149,71	Полигон ТКО г. Краснокаменск (ООО "АТТ")	0,01	1,37	-	-	-
2031	Александрово-Заводский муниципальный округ, (бывшее сельское поселение «Ново-Акатуйское»)*****	0,12	МПС с. Калга	0,12	132,59	Комплекс по сортировке ТКО в г. Краснокаменске	0,12	149,71	Полигон ТКО г. Краснокаменск (ООО "АТТ")	0,05	1,37	-	-	-
2031	Александрово-Заводский муниципальный округ, (бывшее сельское поселение «Олон-Борзинское»)*****	0,05	МПС с. Калга	0,05	165,66	Комплекс по сортировке ТКО в г. Краснокаменске	0,05	149,71	Полигон ТКО г. Краснокаменск (ООО "АТТ")	0,02	1,37	-	-	-
2031	Александрово-Заводский муниципальный округ, (бывшее сельское поселение «Первомайское»)*****	0,05	МПС с. Калга	0,05	187,26	Комплекс по сортировке ТКО в г. Краснокаменске	0,05	149,71	Полигон ТКО г. Краснокаменск (ООО "АТТ")	0,02	1,37	-	-	-
2031	Александрово-Заводский муниципальный округ, (бывшее сельское поселение «Саваю-Борзинское»)*****	0,02	МПС с. Калга	0,02	64,30	Комплекс по сортировке ТКО в г. Краснокаменске	0,02	149,71	Полигон ТКО г. Краснокаменск (ООО "АТТ")	0,01	1,37	-	-	-
2031	Александрово-Заводский муниципальный округ, (бывшее сельское поселение «Чипигатайское»)*****	0,04	МПС с. Калга	0,04	105,56	Комплекс по сортировке ТКО в г. Краснокаменске	0,04	149,71	Полигон ТКО г. Краснокаменск (ООО "АТТ")	0,02	1,37	-	-	-
2031	Александрово-Заводский муниципальный округ, (бывшее сельское поселение «Шарагинское»)*****	0,08	МПС с. Калга	0,08	160,87	Комплекс по сортировке ТКО в г. Краснокаменске	0,08	149,71	Полигон ТКО г. Краснокаменск (ООО "АТТ")	0,04	1,37	-	-	-
2031	Муниципальный район «Балейский район», городское поселение «Город Балей»	2,98	МПС г. Балей	2,98	61,44	Комплекс по сортировке ТКО в Чернышевском районе	2,98	166,29	Перспективный полигон ТКО в Чернышевском районе	1,79	0,00	-	-	-
2031	Муниципальный район «Балейский район», сельское поселение «Жидкинское»	0,09	МПС г. Балей	0,09	65,77	Комплекс по сортировке ТКО в Чернышевском районе	0,09	166,29	Перспективный полигон ТКО в Чернышевском районе	0,05	0,00	-	-	-
2031	Муниципальный район «Балейский район», сельское поселение «Казаковское»	0,13	МПС г. Балей	0,13	50,67	Комплекс по сортировке ТКО в Чернышевском районе	0,13	166,29	Перспективный полигон ТКО в Чернышевском районе	0,08	0,00	-	-	-
2031	Муниципальный район «Балейский район», сельское поселение «Матуевское»	0,10	МПС г. Балей	0,10	26,03	Комплекс по сортировке ТКО в Чернышевском районе	0,10	166,29	Перспективный полигон ТКО в Чернышевском районе	0,06	0,00	-	-	-
2031	Муниципальный район «Балейский район», сельское поселение «Нижнегирюнинское»	0,06	МПС г. Балей	0,06	114,59	Комплекс по сортировке ТКО в Чернышевском районе	0,06	166,29	Перспективный полигон ТКО в Чернышевском районе	0,03	0,00	-	-	-
2031	Муниципальный район «Балейский район», сельское поселение «Нижнеильдиканское»	0,15	МПС г. Балей	0,15	73,49	Комплекс по сортировке ТКО в Чернышевском районе	0,15	166,29	Перспективный полигон ТКО в Чернышевском районе	0,09	0,00	-	-	-
2031	Муниципальный район «Балейский район», сельское поселение «Нижнекокуйское»	0,09	МПС г. Балей	0,09	28,05	Комплекс по сортировке ТКО в Чернышевском районе	0,09	166,29	Перспективный полигон ТКО в Чернышевском районе	0,05	0,00	-	-	-
2031	Муниципальный район «Балейский район», сельское поселение «Подойницкое»	0,17	МПС г. Балей	0,17	52,37	Комплекс по сортировке ТКО в Чернышевском районе	0,17	166,29	Перспективный полигон ТКО в Чернышевском районе	0,10	0,00	-	-	-
2031	Муниципальный район «Балейский район», сельское поселение «Ундино-Посельское»	0,15	МПС г. Балей	0,15	59,31	Комплекс по сортировке ТКО в Чернышевском районе	0,15	166,29	Перспективный полигон ТКО в Чернышевском районе	0,09	0,00	-	-	-
2031	Муниципальный район «Балейский район», сельское поселение «Ундинское»	0,15	МПС г. Балей	0,15	40,99	Комплекс по сортировке ТКО в Чернышевском районе	0,15	166,29	Перспективный полигон ТКО в Чернышевском районе	0,09	0,00	-	-	-
2031	Муниципальный район «Борзинский район», городское поселение «Борзинское»	9,23	МПС г. Борзя	9,23	43,86	Комплекс по сортировке ТКО в г. Краснокаменске	9,23	168,53	Полигон ТКО г. Краснокаменск (ООО "АТТ")	4,15	1,37	-	-	-
2031	Муниципальный район «Борзинский район», городское поселение «Шерловогорское»	2,41	МПС г. Борзя	2,41	65,40	Комплекс по сортировке ТКО в г. Краснокаменске	2,41	168,53	Полигон ТКО г. Краснокаменск (ООО "АТТ")	1,09	1,37	-	-	-
2031	Муниципальный район «Борзинский район», сельское поселение «Акурайское»	0,03	МПС г. Борзя	0,03	83,20	Комплекс по сортировке ТКО в г. Краснокаменске	0,03	168,53	Полигон ТКО г. Краснокаменск (ООО "АТТ")	0,02	1,37	-	-	-
2031	Муниципальный район «Борзинский район», сельское поселение «Биликтуйское»	0,03	МПС г. Борзя	0,03	82,44	Комплекс по сортировке ТКО в г. Краснокаменске	0,03	168,52	Полигон ТКО г. Краснокаменск (ООО "АТТ")	0,01	1,37	-	-	-
2031	Муниципальный район «Борзинский район», сельское поселение «Ключевское»	0,02	МПС г. Борзя	0,02	49,46	Комплекс по сортировке ТКО в г. Краснокаменске	0,02	168,53	Полигон ТКО г. Краснокаменск (ООО "АТТ")	0,01	1,37	-	-	-
2031	Муниципальный район «Борзинский район», сельское поселение «Кондуйское»	0,07	МПС г. Борзя	0,07	116,72	Комплекс по сортировке ТКО в г. Краснокаменске	0,07	168,53	Полигон ТКО г. Краснокаменск (ООО "АТТ")	0,03	1,37	-	-	-
2031	Муниципальный район «Борзинский район», сельское поселение «Курунзулайское»	0,04	МПС г. Борзя	0,04	118,77	Комплекс по сортировке ТКО в г. Краснокаменске	0,04	168,53	Полигон ТКО г. Краснокаменск (ООО "АТТ")	0,02	1,37	-	-	-
2031	Муниципальный район «Борзинский район», сельское поселение «Новоборзинское»	0,04	МПС г. Борзя	0,04	14,73	Комплекс по сортировке ТКО в г. Краснокаменске	0,04	168,52	Полигон ТКО г. Краснокаменск (ООО "АТТ")	0,02	1,37	-	-	-
2031	Муниципальный район «Борзинский район», сельское поселение «Переднебыркинское»	0,07	МПС г. Борзя	0,07	75,95	Комплекс по сортировке ТКО в г. Краснокаменске	0,07	168,53	Полигон ТКО г. Краснокаменск (ООО "АТТ")	0,03	1,37	-	-	-
2031	Муниципальный район «Борзинский район», сельское поселение «Приозёрное»	0,04	МПС г. Борзя	0,04	90,04	Комплекс по сортировке ТКО в г. Краснокаменске	0,04	168,52	Полигон ТКО г. Краснокаменск (ООО "АТТ")	0,02	1,37	-	-	-
2031	Муниципальный район «Борзинский район», сельское поселение «Соловьевское»	0,08	МПС г. Борзя	0,08	106,32	Комплекс по сортировке ТКО в г. Краснокаменске	0,08	168,53	Полигон ТКО г. Краснокаменск (ООО "АТТ")	0,04	1,37	-	-	-
2031	Муниципальный район «Борзинский район», сельское поселение «Усть-Озёрское»	0,05	МПС г. Борзя	0,05	75,30	Комплекс по сортировке ТКО в г. Краснокаменске	0,05	168,53	Полигон ТКО г. Краснокаменск (ООО "АТТ")	0,02	1,37	-	-	-
2031	Муниципальный район «Борзинский район», сельское поселение «Хада-Булакское»	0,07	МПС г. Борзя	0,07	48,82	Комплекс по сортировке ТКО в г. Краснокаменске	0,07	168,53	Полигон ТКО г. Краснокаменск (ООО "АТТ")	0,03	1,37	-	-	-
2031	Муниципальный район «Борзинский район», сельское поселение «Цаган-Олуйское»	0,08	МПС г. Борзя	0,08	78,28	Комплекс по сортировке ТКО в г. Краснокаменске	0,08	168,53	Полигон ТКО г. Краснокаменск (ООО "АТТ")	0,04	1,37	-	-	-

Год	Муниципальное образование/часть муниципального образования	Масса образованных ТКО (тыс.тонн)*	Мусороперегрузочная станция/площадка временного накопления			Объект обработки			Объект размещения			Объект обезвреживания		
			наименование	масса поступивших отходов (тыс.тонн)*	средняя дистанция до объекта по маршрутам района (км)	наименование	масса поступивших отходов (тыс.тонн)*	средняя дистанция до объекта по маршрутам района (км)	наименование	масса поступивших отходов (тыс.тонн)*	средняя дистанция до объекта по маршрутам района (км)	наименование	масса поступивших отходов (тыс.тонн)*	средняя дистанция до объекта по маршрутам района (км)
2031	Муниципальный район «Борзинский район», сельское поселение «Чиндантское»	0,09	МПС г. Борзя	0,09	39,39	Комплекс по сортировке ТКО в г. Краснокаменске	0,09	168,53	Полигон ТКО г. Краснокаменск (ООО "АТГ")	0,04	1,37	-	-	-
2031	Муниципальный район «Борзинский район», сельское поселение «Шоноктуйское»	0,03	МПС г. Борзя	0,03	93,56	Комплекс по сортировке ТКО в г. Краснокаменске	0,03	168,53	Полигон ТКО г. Краснокаменск (ООО "АТГ")	0,02	1,37	-	-	-
2031	Муниципальный район «Борзинский район», сельское поселение «Южное»	0,07	МПС г. Борзя	0,07	13,93	Комплекс по сортировке ТКО в г. Краснокаменске	0,07	168,53	Полигон ТКО г. Краснокаменск (ООО "АТГ")	0,03	1,37	-	-	-
2031	Муниципальный район «Газимуро-Заводский район», сельское поселение «Батаканское»	0,12	МПС с. Газимурский Завод	0,12	82,39	Комплекс по сортировке ТКО в Чернышевском районе	0,12	303,82	Перспективный полигон ТКО в Чернышевском районе	0,07	0,00	-	-	-
2031	Муниципальный район «Газимуро-Заводский район», сельское поселение «Буруканское»	0,08	МПС с. Газимурский Завод	0,08	42,86	Комплекс по сортировке ТКО в Чернышевском районе	0,08	303,81	Перспективный полигон ТКО в Чернышевском районе	0,05	0,00	-	-	-
2031	Муниципальный район «Газимуро-Заводский район», сельское поселение «Газимуро-Заводское»	0,86	МПС с. Газимурский Завод	0,86	46,57	Комплекс по сортировке ТКО в Чернышевском районе	0,86	303,81	Перспективный полигон ТКО в Чернышевском районе	0,52	0,00	-	-	-
2031	Муниципальный район «Газимуро-Заводский район», сельское поселение «Ононширокинское»	0,38	МПС с. Газимурский Завод	0,38	32,76	Комплекс по сортировке ТКО в Чернышевском районе	0,38	303,81	Перспективный полигон ТКО в Чернышевском районе	0,23	0,00	-	-	-
2031	Муниципальный район «Газимуро-Заводский район», сельское поселение «Солонечепское»	0,11	МПС с. Газимурский Завод	0,11	56,53	Комплекс по сортировке ТКО в Чернышевском районе	0,11	303,81	Перспективный полигон ТКО в Чернышевском районе	0,07	0,00	-	-	-
2031	Муниципальный район «Газимуро-Заводский район», сельское поселение «Трубачевское»	0,09	МПС с. Газимурский Завод	0,09	35,22	Комплекс по сортировке ТКО в Чернышевском районе	0,09	303,82	Перспективный полигон ТКО в Чернышевском районе	0,05	0,00	-	-	-
2031	Муниципальный район «Газимуро-Заводский район», сельское поселение «Упмунское»	0,09	МПС с. Газимурский Завод	0,09	13,79	Комплекс по сортировке ТКО в Чернышевском районе	0,09	303,81	Перспективный полигон ТКО в Чернышевском районе	0,06	0,00	-	-	-
2031	Муниципальный район «Город Краснокаменск и Краснокаменский район», городское поселение «Город Краснокаменск»	12,00	-	-	-	Комплекс по сортировке ТКО в г. Краснокаменске	12,00	21,91	Полигон ТКО г. Краснокаменск (ООО "АТГ")	5,40	1,37	-	-	-
2031	Муниципальный район «Город Краснокаменск и Краснокаменский район», сельское поселение «Богдановское»	0,06	-	-	-	Комплекс по сортировке ТКО в г. Краснокаменске	0,06	87,74	Полигон ТКО г. Краснокаменск (ООО "АТГ")	0,03	1,37	-	-	-
2031	Муниципальный район «Город Краснокаменск и Краснокаменский район», сельское поселение «Кайластуйское»	0,08	-	-	-	Комплекс по сортировке ТКО в г. Краснокаменске	0,08	58,00	Полигон ТКО г. Краснокаменск (ООО "АТГ")	0,04	1,37	-	-	-
2031	Муниципальный район «Город Краснокаменск и Краснокаменский район», сельское поселение «Калгасайтуйское»	0,05	-	-	-	Комплекс по сортировке ТКО в г. Краснокаменске	0,05	75,39	Полигон ТКО г. Краснокаменск (ООО "АТГ")	0,02	1,37	-	-	-
2031	Муниципальный район «Город Краснокаменск и Краснокаменский район», сельское поселение «Конылинское»	0,14	-	-	-	Комплекс по сортировке ТКО в г. Краснокаменске	0,14	77,29	Полигон ТКО г. Краснокаменск (ООО "АТГ")	0,06	1,37	-	-	-
2031	Муниципальный район «Город Краснокаменск и Краснокаменский район», сельское поселение «Мартунское»	0,17	-	-	-	Комплекс по сортировке ТКО в г. Краснокаменске	0,17	54,33	Полигон ТКО г. Краснокаменск (ООО "АТГ")	0,07	1,37	-	-	-
2031	Муниципальный район «Город Краснокаменск и Краснокаменский район», сельское поселение «Соктуй-Милоданское»	0,06	-	-	-	Комплекс по сортировке ТКО в г. Краснокаменске	0,06	13,96	Полигон ТКО г. Краснокаменск (ООО "АТГ")	0,03	1,37	-	-	-
2031	Муниципальный район «Город Краснокаменск и Краснокаменский район», сельское поселение «Среднеаргунское»	0,05	-	-	-	Комплекс по сортировке ТКО в г. Краснокаменске	0,05	93,18	Полигон ТКО г. Краснокаменск (ООО "АТГ")	0,02	1,37	-	-	-
2031	Муниципальный район «Город Краснокаменск и Краснокаменский район», сельское поселение «Целинное»	0,27	-	-	-	Комплекс по сортировке ТКО в г. Краснокаменске	0,27	32,61	Полигон ТКО г. Краснокаменск (ООО "АТГ")	0,12	1,37	-	-	-
2031	Муниципальный район «Город Краснокаменск и Краснокаменский район», сельское поселение «Юбилейное»	0,12	-	-	-	Комплекс по сортировке ТКО в г. Краснокаменске	0,12	75,75	Полигон ТКО г. Краснокаменск (ООО "АТГ")	0,05	1,37	-	-	-
2031	Муниципальный район «Дульдургинский район», сельское поселение «Алханай»	0,21	МПС пгт. Агинское	0,21	125,14	Комплекс по сортировке ТКО в Улётовском районе	0,21	273,45	Перспективный полигон ТКО в Улётовском районе	0,10	0,00	-	-	-
2031	Муниципальный район «Дульдургинский район», сельское поселение «Ара-Иля»	0,07	МПС пгт. Агинское	0,07	149,40	Комплекс по сортировке ТКО в Улётовском районе	0,07	273,45	Перспективный полигон ТКО в Улётовском районе	0,03	0,00	-	-	-
2031	Муниципальный район «Дульдургинский район», сельское поселение «Бальзино»	0,19	МПС пгт. Агинское	0,19	119,07	Комплекс по сортировке ТКО в Улётовском районе	0,19	273,45	Перспективный полигон ТКО в Улётовском районе	0,09	0,00	-	-	-
2031	Муниципальный район «Дульдургинский район», сельское поселение «Дульдурга»	1,22	МПС пгт. Агинское	1,22	116,74	Комплекс по сортировке ТКО в Улётовском районе	1,22	273,45	Перспективный полигон ТКО в Улётовском районе	0,55	0,00	-	-	-
2031	Муниципальный район «Дульдургинский район», сельское поселение «Зугкулей»	0,21	МПС пгт. Агинское	0,21	80,68	Комплекс по сортировке ТКО в Улётовском районе	0,21	273,45	Перспективный полигон ТКО в Улётовском районе	0,10	0,00	-	-	-
2031	Муниципальный район «Дульдургинский район», сельское поселение «Иля»	0,05	МПС пгт. Агинское	0,05	112,97	Комплекс по сортировке ТКО в Улётовском районе	0,05	273,45	Перспективный полигон ТКО в Улётовском районе	0,02	0,00	-	-	-
2031	Муниципальный район «Дульдургинский район», сельское поселение «Таптанай»	0,11	МПС пгт. Агинское	0,11	73,63	Комплекс по сортировке ТКО в Улётовском районе	0,11	273,45	Перспективный полигон ТКО в Улётовском районе	0,05	0,00	-	-	-
2031	Муниципальный район «Дульдургинский район», сельское поселение «Токчин»	0,16	МПС пгт. Агинское	0,16	119,74	Комплекс по сортировке ТКО в Улётовском районе	0,16	273,45	Перспективный полигон ТКО в Улётовском районе	0,07	0,00	-	-	-

Год	Муниципальное образование/часть муниципального образования	Масса образованных ТКО (тыс.тонн)*	Мусороперегрузочная станция/площадка временного накопления			Объект обработки			Объект размещения			Объект обезвреживания		
			наименование	масса поступивших отходов (тыс.тонн)*	средняя дистанция до объекта по маршрутам района (км)	наименование	масса поступивших отходов (тыс.тонн)*	средняя дистанция до объекта по маршрутам района (км)	наименование	масса поступивших отходов (тыс.тонн)*	средняя дистанция до объекта по маршрутам района (км)	наименование	масса поступивших отходов (тыс.тонн)*	средняя дистанция до объекта по маршрутам района (км)
2031	Муниципальный район «Дульдургинский район», сельское поселение «Уров»	0,15	МПС пгт. Агинское	0,15	105,69	Комплекс по сортировке ТКО в Улётовском районе	0,15	273,45	Перспективный полигон ТКО в Улётовском районе	0,07	0,00	-	-	-
2031	Муниципальный район «Дульдургинский район», сельское поселение «Чиндалей»	0,14	МПС пгт. Агинское	0,14	98,38	Комплекс по сортировке ТКО в Улётовском районе	0,14	273,45	Перспективный полигон ТКО в Улётовском районе	0,06	0,00	-	-	-
2031	Муниципальный район «Забайкальский район», городское поселение «Забайкальское»	4,98	-	-	-	Комплекс по сортировке ТКО в г. Краснокаменске	4,98	111,79	Полигон ТКО г. Краснокаменск (ООО "АТТ")	2,24	1,37	-	-	-
2031	Муниципальный район «Забайкальский район», сельское поселение «Абагайтуйское»	0,06	-	-	-	Комплекс по сортировке ТКО в г. Краснокаменске	0,06	129,42	Полигон ТКО г. Краснокаменск (ООО "АТТ")	0,03	1,37	-	-	-
2031	Муниципальный район «Забайкальский район», сельское поселение «Билитуйское»	0,31	-	-	-	Комплекс по сортировке ТКО в г. Краснокаменске	0,31	97,32	Полигон ТКО г. Краснокаменск (ООО "АТТ")	0,14	1,37	-	-	-
2031	Муниципальный район «Забайкальский район», сельское поселение «Дауское»	1,26	-	-	-	Комплекс по сортировке ТКО в г. Краснокаменске	1,26	126,39	Полигон ТКО г. Краснокаменск (ООО "АТТ")	0,57	1,37	-	-	-
2031	Муниципальный район «Забайкальский район», сельское поселение «Краснопеликанское»	0,07	-	-	-	Комплекс по сортировке ТКО в г. Краснокаменске	0,07	129,66	Полигон ТКО г. Краснокаменск (ООО "АТТ")	0,03	1,37	-	-	-
2031	Муниципальный район «Забайкальский район», сельское поселение «Рудник-Абагайтуйское»	0,03	-	-	-	Комплекс по сортировке ТКО в г. Краснокаменске	0,03	63,92	Полигон ТКО г. Краснокаменск (ООО "АТТ")	0,01	1,37	-	-	-
2031	Муниципальный район «Забайкальский район», сельское поселение «Степное»	0,06	-	-	-	Комплекс по сортировке ТКО в г. Краснокаменске	0,06	42,28	Полигон ТКО г. Краснокаменск (ООО "АТТ")	0,03	1,37	-	-	-
2031	Муниципальный район «Забайкальский район», сельское поселение «Черно-Озерское»	0,13	-	-	-	Комплекс по сортировке ТКО в г. Краснокаменске	0,13	144,20	Полигон ТКО г. Краснокаменск (ООО "АТТ")	0,06	1,37	-	-	-
2031	Муниципальный район «Калганский район», сельское поселение «Буринское»	0,08	МПС с. Калга	0,08	55,52	Комплекс по сортировке ТКО в г. Краснокаменске	0,08	149,71	Полигон ТКО г. Краснокаменск (ООО "АТТ")	0,03	1,37	-	-	-
2031	Муниципальный район «Калганский район», сельское поселение «Верхне-Калгуканское»	0,04	МПС с. Калга	0,04	35,73	Комплекс по сортировке ТКО в г. Краснокаменске	0,04	149,71	Полигон ТКО г. Краснокаменск (ООО "АТТ")	0,02	1,37	-	-	-
2031	Муниципальный район «Калганский район», сельское поселение «Доновское»	0,09	МПС с. Калга	0,09	32,27	Комплекс по сортировке ТКО в г. Краснокаменске	0,09	149,71	Полигон ТКО г. Краснокаменск (ООО "АТТ")	0,04	1,37	-	-	-
2031	Муниципальный район «Калганский район», сельское поселение «Кадаинское»	0,20	МПС с. Калга	0,20	32,20	Комплекс по сортировке ТКО в г. Краснокаменске	0,20	149,71	Полигон ТКО г. Краснокаменск (ООО "АТТ")	0,09	1,37	-	-	-
2031	Муниципальный район «Калганский район», сельское поселение «Калганское»	0,58	МПС с. Калга	0,58	24,71	Комплекс по сортировке ТКО в г. Краснокаменске	0,58	149,71	Полигон ТКО г. Краснокаменск (ООО "АТТ")	0,26	1,37	-	-	-
2031	Муниципальный район «Калганский район», сельское поселение «Колонское»	0,03	МПС с. Калга	0,03	43,66	Комплекс по сортировке ТКО в г. Краснокаменске	0,03	149,71	Полигон ТКО г. Краснокаменск (ООО "АТТ")	0,01	1,37	-	-	-
2031	Муниципальный район «Калганский район», сельское поселение «Нижне-Калгуканское»	0,09	МПС с. Калга	0,09	26,05	Комплекс по сортировке ТКО в г. Краснокаменске	0,09	149,71	Полигон ТКО г. Краснокаменск (ООО "АТТ")	0,04	1,37	-	-	-
2031	Муниципальный район «Калганский район», сельское поселение «Средне-Борзинское»	0,06	МПС с. Калга	0,06	45,86	Комплекс по сортировке ТКО в г. Краснокаменске	0,06	149,71	Полигон ТКО г. Краснокаменск (ООО "АТТ")	0,03	1,37	-	-	-
2031	Муниципальный район «Калганский район», сельское поселение «Чиндальтуйское»	0,05	МПС с. Калга	0,05	22,60	Комплекс по сортировке ТКО в г. Краснокаменске	0,05	149,71	Полигон ТКО г. Краснокаменск (ООО "АТТ")	0,02	1,37	-	-	-
2031	Муниципальный район «Калганский район», сельское поселение «Чупровское»	0,06	МПС с. Калга	0,06	10,46	Комплекс по сортировке ТКО в г. Краснокаменске	0,06	149,71	Полигон ТКО г. Краснокаменск (ООО "АТТ")	0,03	1,37	-	-	-
2031	Муниципальный район «Калганский район», сельское поселение «Пининское»	0,02	МПС с. Калга	0,02	28,41	Комплекс по сортировке ТКО в г. Краснокаменске	0,02	149,71	Полигон ТКО г. Краснокаменск (ООО "АТТ")	0,01	1,37	-	-	-
2031	Муниципальный район «Карымский район», городское поселение «Дарасунское»	1,59	МПС пгт. Карымское	1,59	70,23	Комплекс по сортировке ТКО в Улётовском районе	1,59	211,23	Перспективный полигон ТКО в Улётовском районе	0,72	0,00	-	-	-
2031	Муниципальный район «Карымский район», городское поселение «Карымское»	3,43	МПС пгт. Карымское	3,43	32,35	Комплекс по сортировке ТКО в Улётовском районе	3,43	211,23	Перспективный полигон ТКО в Улётовском районе	1,55	0,00	-	-	-
2031	Муниципальный район «Карымский район», городское поселение «Курорт-Дарасунское»	0,57	МПС пгт. Карымское	0,57	103,62	Комплекс по сортировке ТКО в Улётовском районе	0,57	211,23	Перспективный полигон ТКО в Улётовском районе	0,26	0,00	-	-	-
2031	Муниципальный район «Карымский район», сельское поселение «Адриановское»	0,19	МПС пгт. Карымское	0,19	37,17	Комплекс по сортировке ТКО в Улётовском районе	0,19	211,23	Перспективный полигон ТКО в Улётовском районе	0,09	0,00	-	-	-
2031	Муниципальный район «Карымский район», сельское поселение «Большетуринское»	0,32	МПС пгт. Карымское	0,32	31,36	Комплекс по сортировке ТКО в Улётовском районе	0,32	211,23	Перспективный полигон ТКО в Улётовском районе	0,14	0,00	-	-	-
2031	Муниципальный район «Карымский район», сельское поселение «Жимбиринское»	0,07	МПС пгт. Карымское	0,07	46,87	Комплекс по сортировке ТКО в Улётовском районе	0,07	211,23	Перспективный полигон ТКО в Улётовском районе	0,03	0,00	-	-	-
2031	Муниципальный район «Карымский район», сельское поселение «Кадахтинское»	0,20	МПС пгт. Карымское	0,20	13,89	Комплекс по сортировке ТКО в Улётовском районе	0,20	211,23	Перспективный полигон ТКО в Улётовском районе	0,09	0,00	-	-	-
2031	Муниципальный район «Карымский район», сельское поселение «Кайдаловское»	0,14	МПС пгт. Карымское	0,14	36,19	Комплекс по сортировке ТКО в Улётовском районе	0,14	211,23	Перспективный полигон ТКО в Улётовском районе	0,06	0,00	-	-	-
2031	Муниципальный район «Карымский район», сельское поселение «Маккинское»	0,11	МПС пгт. Карымское	0,11	25,78	Комплекс по сортировке ТКО в Улётовском районе	0,11	211,23	Перспективный полигон ТКО в Улётовском районе	0,05	0,00	-	-	-
2031	Муниципальный район «Карымский район», сельское поселение «Нарын-Талачинское»	0,14	МПС пгт. Карымское	0,14	68,69	Комплекс по сортировке ТКО в Улётовском районе	0,14	211,23	Перспективный полигон ТКО в Улётовском районе	0,06	0,00	-	-	-
2031	Муниципальный район «Карымский район», сельское поселение «Ново-доронинское»	0,06	МПС пгт. Карымское	0,06	45,92	Комплекс по сортировке ТКО в Улётовском районе	0,06	211,23	Перспективный полигон ТКО в Улётовском районе	0,03	0,00	-	-	-
2031	Муниципальный район «Карымский район», сельское поселение «Тыргетуйское»	0,41	МПС пгт. Карымское	0,41	58,53	Комплекс по сортировке ТКО в Улётовском районе	0,41	211,23	Перспективный полигон ТКО в Улётовском районе	0,19	0,00	-	-	-

Год	Муниципальное образование/часть муниципального образования	Масса образованных ТКО (тыс.тонн)*	Мусороперегрузочная станция/площадка временного накопления			Объект обработки			Объект размещения			Объект обезвреживания		
			наименование	масса поступивших отходов (тыс.тонн)*	средняя дистанция до объекта по маршрутам района (км)	наименование	масса поступивших отходов (тыс.тонн)*	средняя дистанция до объекта по маршрутам района (км)	наименование	масса поступивших отходов (тыс.тонн)*	средняя дистанция до объекта по маршрутам района (км)	наименование	масса поступивших отходов (тыс.тонн)*	средняя дистанция до объекта по маршрутам района (км)
2031	Муниципальный район «Карымский район», сельское поселение «Урульгинское»	0,57	МПС пгт. Карымское	0,57	45,04	Комплекс по сортировке ТКО в Улётовском районе	0,57	211,23	Перспективный полигон ТКО в Улётовском районе	0,26	0,00	-	-	-
2031	Муниципальный район «Красночикойский район», сельское поселение «Дальбитуйское»	0,06	МПС с. Красный Чикой	0,06	57,47	Комплекс по сортировке ТКО в Петровск-Забайкальском районе	0,06	139,77	Перспективный полигон ТКО в Петровск-Забайкальском районе	0,06	0,01	-	-	-
2031	Муниципальный район «Красночикойский район», сельское поселение «Архангельское»	0,09	МПС с. Красный Чикой	0,09	19,79	Комплекс по сортировке ТКО в Петровск-Забайкальском районе	0,09	139,77	Перспективный полигон ТКО в Петровск-Забайкальском районе	0,08	0,01	-	-	-
2031	Муниципальный район «Красночикойский район», сельское поселение «Байхорское»	0,15	МПС с. Красный Чикой	0,15	23,69	Комплекс по сортировке ТКО в Петровск-Забайкальском районе	0,15	139,77	Перспективный полигон ТКО в Петровск-Забайкальском районе	0,13	0,01	-	-	-
2031	Муниципальный район «Красночикойский район», сельское поселение «Верхненергольджинское»	0,08	МПС с. Красный Чикой	0,08	45,27	Комплекс по сортировке ТКО в Петровск-Забайкальском районе	0,08	139,77	Перспективный полигон ТКО в Петровск-Забайкальском районе	0,07	0,01	-	-	-
2031	Муниципальный район «Красночикойский район», сельское поселение «Жиндойское»	0,13	МПС с. Красный Чикой	0,13	96,78	Комплекс по сортировке ТКО в Петровск-Забайкальском районе	0,13	139,77	Перспективный полигон ТКО в Петровск-Забайкальском районе	0,12	0,01	-	-	-
2031	Муниципальный район «Красночикойский район», сельское поселение «Захаровское»	0,19	МПС с. Красный Чикой	0,19	72,34	Комплекс по сортировке ТКО в Петровск-Забайкальском районе	0,19	139,77	Перспективный полигон ТКО в Петровск-Забайкальском районе	0,17	0,01	-	-	-
2031	Муниципальный район «Красночикойский район», сельское поселение «Конкинское»	0,03	МПС с. Красный Чикой	0,03	108,48	Комплекс по сортировке ТКО в Петровск-Забайкальском районе	0,03	139,77	Перспективный полигон ТКО в Петровск-Забайкальском районе	0,03	0,01	-	-	-
2031	Муниципальный район «Красночикойский район», сельское поселение «Коротковское»	0,26	МПС с. Красный Чикой	0,26	41,31	Комплекс по сортировке ТКО в Петровск-Забайкальском районе	0,26	139,77	Перспективный полигон ТКО в Петровск-Забайкальском районе	0,23	0,01	-	-	-
2031	Муниципальный район «Красночикойский район», сельское поселение «Красночикойское»	1,64	МПС с. Красный Чикой	1,64	30,48	Комплекс по сортировке ТКО в Петровск-Забайкальском районе	1,64	139,77	Перспективный полигон ТКО в Петровск-Забайкальском районе	1,47	0,01	-	-	-
2031	Муниципальный район «Красночикойский район», сельское поселение «Малоархангельское»	0,17	МПС с. Красный Чикой	0,17	18,82	Комплекс по сортировке ТКО в Петровск-Забайкальском районе	0,17	139,77	Перспективный полигон ТКО в Петровск-Забайкальском районе	0,16	0,01	-	-	-
2031	Муниципальный район «Красночикойский район», сельское поселение «Урлукское»	0,21	МПС с. Красный Чикой	0,21	100,05	Комплекс по сортировке ТКО в Петровск-Забайкальском районе	0,21	139,77	Перспективный полигон ТКО в Петровск-Забайкальском районе	0,19	0,01	-	-	-
2031	Муниципальный район «Красночикойский район», сельское поселение «Черемховское»	0,18	МПС с. Красный Чикой	0,18	133,85	Комплекс по сортировке ТКО в Петровск-Забайкальском районе	0,18	139,77	Перспективный полигон ТКО в Петровск-Забайкальском районе	0,16	0,01	-	-	-
2031	Муниципальный район «Красночикойский район», сельское поселение «Шимбиликское»	0,08	МПС с. Красный Чикой	0,08	74,24	Комплекс по сортировке ТКО в Петровск-Забайкальском районе	0,08	139,77	Перспективный полигон ТКО в Петровск-Забайкальском районе	0,08	0,01	-	-	-
2031	Муниципальный район «Кыринский район», сельское поселение «Алтанское»	0,10	МПС с. Акша	0,10	201,80	Комплекс по сортировке ТКО в Улётовском районе	0,10	377,19	Перспективный полигон ТКО в Улётовском районе	0,05	0,00	-	-	-
2031	Муниципальный район «Кыринский район», сельское поселение «Билютуйское»	0,12	МПС с. Акша	0,12	194,26	Комплекс по сортировке ТКО в Улётовском районе	0,12	377,20	Перспективный полигон ТКО в Улётовском районе	0,05	0,00	-	-	-
2031	Муниципальный район «Кыринский район», сельское поселение «Верхне-Ульхунское»	0,14	МПС с. Акша	0,14	121,76	Комплекс по сортировке ТКО в Улётовском районе	0,14	377,20	Перспективный полигон ТКО в Улётовском районе	0,06	0,00	-	-	-
2031	Муниципальный район «Кыринский район», сельское поселение «Гаванское»	0,04	МПС с. Акша	0,04	139,27	Комплекс по сортировке ТКО в Улётовском районе	0,04	377,19	Перспективный полигон ТКО в Улётовском районе	0,02	0,00	-	-	-
2031	Муниципальный район «Кыринский район», сельское поселение «Кыринское»	0,79	МПС с. Акша	0,79	168,99	Комплекс по сортировке ТКО в Улётовском районе	0,79	377,20	Перспективный полигон ТКО в Улётовском районе	0,36	0,00	-	-	-
2031	Муниципальный район «Кыринский район», сельское поселение «Любавинское»	0,13	МПС с. Акша	0,13	148,36	Комплекс по сортировке ТКО в Улётовском районе	0,13	377,19	Перспективный полигон ТКО в Улётовском районе	0,06	0,00	-	-	-
2031	Муниципальный район «Кыринский район», сельское поселение «Манутское»	0,44	МПС с. Акша	0,44	98,04	Комплекс по сортировке ТКО в Улётовском районе	0,44	377,20	Перспективный полигон ТКО в Улётовском районе	0,20	0,00	-	-	-
2031	Муниципальный район «Кыринский район», сельское поселение «Михайло-Павловское»	0,06	МПС с. Акша	0,06	159,22	Комплекс по сортировке ТКО в Улётовском районе	0,06	377,19	Перспективный полигон ТКО в Улётовском районе	0,03	0,00	-	-	-
2031	Муниципальный район «Кыринский район», сельское поселение «Мордойское»	0,06	МПС с. Акша	0,06	146,04	Комплекс по сортировке ТКО в Улётовском районе	0,06	377,20	Перспективный полигон ТКО в Улётовском районе	0,03	0,00	-	-	-
2031	Муниципальный район «Кыринский район», сельское поселение «Тарбальджейское»	0,05	МПС с. Акша	0,05	102,93	Комплекс по сортировке ТКО в Улётовском районе	0,05	377,20	Перспективный полигон ТКО в Улётовском районе	0,02	0,00	-	-	-
2031	Муниципальный район «Кыринский район», сельское поселение «Ульхун-Партионское»	0,10	МПС с. Акша	0,10	70,56	Комплекс по сортировке ТКО в Улётовском районе	0,10	377,20	Перспективный полигон ТКО в Улётовском районе	0,04	0,00	-	-	-
2031	Муниципальный район «Кыринский район», сельское поселение «Ханчерангинское»	0,12	МПС с. Акша	0,12	124,54	Комплекс по сортировке ТКО в Улётовском районе	0,12	377,20	Перспективный полигон ТКО в Улётовском районе	0,06	0,00	-	-	-
2031	Муниципальный район «Кыринский район», сельское поселение «Шумундинское»	0,03	МПС с. Акша	0,03	233,24	Комплекс по сортировке ТКО в Улётовском районе	0,03	377,19	Перспективный полигон ТКО в Улётовском районе	0,01	0,00	-	-	-
2031	Муниципальный район «Могойтуйский район», городское поселение «Могойтуй»	2,17	МПС пгт. Агинское	2,17	75,70	Комплекс по сортировке ТКО в Улётовском районе	2,17	273,45	Перспективный полигон ТКО в Улётовском районе	0,98	0,00	-	-	-
2031	Муниципальный район «Могойтуйский район», сельское поселение «Ага-Хангил»	0,15	МПС пгт. Агинское	0,15	28,14	Комплекс по сортировке ТКО в Улётовском районе	0,15	273,45	Перспективный полигон ТКО в Улётовском районе	0,07	0,00	-	-	-
2031	Муниципальный район «Могойтуйский район», сельское поселение «Боржигантай»	0,18	МПС пгт. Агинское	0,18	129,10	Комплекс по сортировке ТКО в Улётовском районе	0,18	273,45	Перспективный полигон ТКО в Улётовском районе	0,08	0,00	-	-	-
2031	Муниципальный район «Могойтуйский район», сельское поселение «Догой»	0,17	МПС пгт. Агинское	0,17	76,24	Комплекс по сортировке ТКО в Улётовском районе	0,17	273,45	Перспективный полигон ТКО в Улётовском районе	0,08	0,00	-	-	-
2031	Муниципальный район «Могойтуйский район», сельское поселение «Зугалай»	0,18	МПС пгт. Агинское	0,18	67,17	Комплекс по сортировке ТКО в Улётовском районе	0,18	273,45	Перспективный полигон ТКО в Улётовском районе	0,08	0,00	-	-	-
2031	Муниципальный район «Могойтуйский район», сельское поселение «Кусочи»	0,16	МПС пгт. Агинское	0,16	132,94	Комплекс по сортировке ТКО в Улётовском районе	0,16	273,45	Перспективный полигон ТКО в Улётовском районе	0,07	0,00	-	-	-

Год	Муниципальное образование/часть муниципального образования	Масса образованных ТКО (тыс.тонн)*	Мусороперегрузочная станция/площадка временного накопления			Объект обработки			Объект размещения			Объект обезвреживания		
			наименование	масса поступивших отходов (тыс.тонн)*	средняя дистанция до объекта по маршрутам района (км)	наименование	масса поступивших отходов (тыс.тонн)*	средняя дистанция до объекта по маршрутам района (км)	наименование	масса поступивших отходов (тыс.тонн)*	средняя дистанция до объекта по маршрутам района (км)	наименование	масса поступивших отходов (тыс.тонн)*	средняя дистанция до объекта по маршрутам района (км)
2031	Муниципальный район «Могойтуйский район», сельское поселение «Нуринск»	0,11	МПС пгт. Агинское	0,11	114,84	Комплекс по сортировке ТКО в Улётовском районе	0,11	273,45	Перспективный полигон ТКО в Улётовском районе	0,05	0,00	-	-	-
2031	Муниципальный район «Могойтуйский район», сельское поселение «Ортуй»	0,15	МПС пгт. Агинское	0,15	121,79	Комплекс по сортировке ТКО в Улётовском районе	0,15	273,45	Перспективный полигон ТКО в Улётовском районе	0,07	0,00	-	-	-
2031	Муниципальный район «Могойтуйский район», сельское поселение «Усть-Нарин»	0,07	МПС пгт. Агинское	0,07	97,37	Комплекс по сортировке ТКО в Улётовском районе	0,07	273,45	Перспективный полигон ТКО в Улётовском районе	0,03	0,00	-	-	-
2031	Муниципальный район «Могойтуйский район», сельское поселение «Ушарбай»	0,17	МПС пгт. Агинское	0,17	94,09	Комплекс по сортировке ТКО в Улётовском районе	0,17	273,45	Перспективный полигон ТКО в Улётовском районе	0,08	0,00	-	-	-
2031	Муниципальный район «Могойтуйский район», сельское поселение «Хара-Шибирь»	0,22	МПС пгт. Агинское	0,22	80,84	Комплекс по сортировке ТКО в Улётовском районе	0,22	273,45	Перспективный полигон ТКО в Улётовском районе	0,10	0,00	-	-	-
2031	Муниципальный район «Могойтуйский район», сельское поселение «Хила»	0,29	МПС пгт. Агинское	0,29	120,38	Комплекс по сортировке ТКО в Улётовском районе	0,29	273,45	Перспективный полигон ТКО в Улётовском районе	0,13	0,00	-	-	-
2031	Муниципальный район «Могойтуйский район», сельское поселение «Цаган-Ола»	0,16	МПС пгт. Агинское	0,16	86,82	Комплекс по сортировке ТКО в Улётовском районе	0,16	273,45	Перспективный полигон ТКО в Улётовском районе	0,07	0,00	-	-	-
2031	Муниципальный район «Могойтуйский район», сельское поселение «Цаган-Челутай»	0,31	МПС пгт. Агинское	0,31	105,19	Комплекс по сортировке ТКО в Улётовском районе	0,31	273,45	Перспективный полигон ТКО в Улётовском районе	0,14	0,00	-	-	-
2031	Муниципальный район «Могойтуйский район», сельское поселение «Дугой»	0,20	МПС пгт. Агинское	0,20	110,28	Комплекс по сортировке ТКО в Улётовском районе	0,20	273,45	Перспективный полигон ТКО в Улётовском районе	0,09	0,00	-	-	-
2031	Муниципальный район «Могочинский район», городское поселение «Амазарское»	0,85	МПС г. Могоча	0,85	183,98	Комплекс по сортировке ТКО в Чернышевском районе	0,85	288,04	Перспективный полигон ТКО в Чернышевском районе	0,51	0,00	-	-	-
2031	Муниципальный район «Могочинский район», городское поселение «Давендинское»	0,26	МПС г. Могоча	0,26	62,26	Комплекс по сортировке ТКО в Чернышевском районе	0,26	288,04	Перспективный полигон ТКО в Чернышевском районе	0,15	0,00	-	-	-
2031	Муниципальный район «Могочинский район», городское поселение «Ключевское»	0,28	МПС г. Могоча	0,28	41,52	Комплекс по сортировке ТКО в Чернышевском районе	0,28	288,04	Перспективный полигон ТКО в Чернышевском районе	0,17	0,00	-	-	-
2031	Муниципальный район «Могочинский район», городское поселение «Кенькевское»	0,50	МПС г. Могоча	0,50	194,60	Комплекс по сортировке ТКО в Чернышевском районе	0,50	288,04	Перспективный полигон ТКО в Чернышевском районе	0,30	0,00	-	-	-
2031	Муниципальный район «Могочинский район», городское поселение «Могочинское»	5,95	МПС г. Могоча	5,95	74,44	Комплекс по сортировке ТКО в Чернышевском районе	5,95	288,04	Перспективный полигон ТКО в Чернышевском районе	3,57	0,00	-	-	-
2031	Муниципальный район «Могочинский район», сельское поселение «Сбегинское»	0,35	МПС г. Могоча	0,35	148,35	Комплекс по сортировке ТКО в Чернышевском районе	0,35	288,04	Перспективный полигон ТКО в Чернышевском районе	0,21	0,00	-	-	-
2031	Муниципальный район «Могочинский район», сельское поселение «Семиозёрнинское»	0,28	МПС г. Могоча	0,28	64,10	Комплекс по сортировке ТКО в Чернышевском районе	0,28	288,04	Перспективный полигон ТКО в Чернышевском районе	0,17	0,00	-	-	-
2031	Муниципальный район «Нерчинский район», городское поселение «Нерчинское»	4,09	МПС г. Нерчинск	4,09	28,18	Комплекс по сортировке ТКО в Чернышевском районе	4,09	97,38	Перспективный полигон ТКО в Чернышевском районе	2,45	0,00	-	-	-
2031	Муниципальный район «Нерчинский район», городское поселение «Приисковое»	0,37	МПС г. Нерчинск	0,37	37,61	Комплекс по сортировке ТКО в Чернышевском районе	0,37	97,38	Перспективный полигон ТКО в Чернышевском районе	0,22	0,00	-	-	-
2031	Муниципальный район «Нерчинский район», сельское поселение «Андронниковское»	0,04	МПС г. Нерчинск	0,04	59,81	Комплекс по сортировке ТКО в Чернышевском районе	0,04	97,38	Перспективный полигон ТКО в Чернышевском районе	0,02	0,00	-	-	-
2031	Муниципальный район «Нерчинский район», сельское поселение «Билитуйское»	0,07	МПС г. Нерчинск	0,07	32,34	Комплекс по сортировке ТКО в Чернышевском районе	0,07	97,38	Перспективный полигон ТКО в Чернышевском районе	0,04	0,00	-	-	-
2031	Муниципальный район «Нерчинский район», сельское поселение «Верхнеключевское»	0,07	МПС г. Нерчинск	0,07	23,71	Комплекс по сортировке ТКО в Чернышевском районе	0,07	97,38	Перспективный полигон ТКО в Чернышевском районе	0,04	0,00	-	-	-
2031	Муниципальный район «Нерчинский район», сельское поселение «Верхнеумыкейское»	0,04	МПС г. Нерчинск	0,04	30,56	Комплекс по сортировке ТКО в Чернышевском районе	0,04	97,38	Перспективный полигон ТКО в Чернышевском районе	0,02	0,00	-	-	-
2031	Муниципальный район «Нерчинский район», сельское поселение «Зареченское»	0,23	МПС г. Нерчинск	0,23	22,34	Комплекс по сортировке ТКО в Чернышевском районе	0,23	97,38	Перспективный полигон ТКО в Чернышевском районе	0,14	0,00	-	-	-
2031	Муниципальный район «Нерчинский район», сельское поселение «Знаменское»	0,22	МПС г. Нерчинск	0,22	57,58	Комплекс по сортировке ТКО в Чернышевском районе	0,22	97,38	Перспективный полигон ТКО в Чернышевском районе	0,13	0,00	-	-	-
2031	Муниципальный район «Нерчинский район», сельское поселение «Зюльзинское»	0,27	МПС г. Нерчинск	0,27	103,78	Комплекс по сортировке ТКО в Чернышевском районе	0,27	97,38	Перспективный полигон ТКО в Чернышевском районе	0,16	0,00	-	-	-
2031	Муниципальный район «Нерчинский район», сельское поселение «Илимское»	0,10	МПС г. Нерчинск	0,10	63,16	Комплекс по сортировке ТКО в Чернышевском районе	0,10	97,38	Перспективный полигон ТКО в Чернышевском районе	0,06	0,00	-	-	-
2031	Муниципальный район «Нерчинский район», сельское поселение «Нижнеключевское»	0,09	МПС г. Нерчинск	0,09	18,25	Комплекс по сортировке ТКО в Чернышевском районе	0,09	97,38	Перспективный полигон ТКО в Чернышевском районе	0,05	0,00	-	-	-
2031	Муниципальный район «Нерчинский район», сельское поселение «Олеканское»	0,11	МПС г. Нерчинск	0,11	75,04	Комплекс по сортировке ТКО в Чернышевском районе	0,11	97,38	Перспективный полигон ТКО в Чернышевском районе	0,07	0,00	-	-	-
2031	Муниципальный район «Нерчинский район», сельское поселение «Олинское»	0,15	МПС г. Нерчинск	0,15	75,10	Комплекс по сортировке ТКО в Чернышевском районе	0,15	97,38	Перспективный полигон ТКО в Чернышевском районе	0,09	0,00	-	-	-
2031	Муниципальный район «Нерчинский район», сельское поселение «Тепликовское»	0,16	МПС г. Нерчинск	0,16	51,41	Комплекс по сортировке ТКО в Чернышевском районе	0,16	97,38	Перспективный полигон ТКО в Чернышевском районе	0,10	0,00	-	-	-
2031	Нерчинско-Заводский муниципальный округ, (бывшее сельское поселение «Аргунское»)******	0,13	МПС с. Калга	0,13	149,76	Комплекс по сортировке ТКО в г. Краснокаменске	0,13	149,71	Полигон ТКО г. Краснокаменск (ООО "АТТ")	0,06	1,37	-	-	-
2031	Нерчинско-Заводский муниципальный округ, (бывшее сельское поселение «Больше-Зерентуйское»)******	0,13	МПС с. Калга	0,13	136,21	Комплекс по сортировке ТКО в г. Краснокаменске	0,13	149,71	Полигон ТКО г. Краснокаменск (ООО "АТТ")	0,06	1,37	-	-	-
2031	Нерчинско-Заводский муниципальный округ, (бывшее сельское поселение «Булдуруйское»)******	0,09	МПС с. Калга	0,09	101,43	Комплекс по сортировке ТКО в г. Краснокаменске	0,09	149,71	Полигон ТКО г. Краснокаменск (ООО "АТТ")	0,04	1,37	-	-	-

Год	Муниципальное образование/часть муниципального образования	Масса образованных ТКО (тыс.тонн)*	Мусороперегрузочная станция/площадка временного накопления			Объект обработки			Объект размещения			Объект обезвреживания		
			наименование	масса поступивших отходов (тыс.тонн)*	средняя дистанция до объекта по маршрутам района (км)	наименование	масса поступивших отходов (тыс.тонн)*	средняя дистанция до объекта по маршрутам района (км)	наименование	масса поступивших отходов (тыс.тонн)*	средняя дистанция до объекта по маршрутам района (км)	наименование	масса поступивших отходов (тыс.тонн)*	средняя дистанция до объекта по маршрутам района (км)
2031	Нерчинско-Заводский муниципальный округ, (бывшее сельское поселение «Георгиевское»)******	0,03	МПС с. Калга	0,03	90,11	Комплекс по сортировке ТКО в г. Краснокаменске	0,03	149,71	Полигон ТКО г. Краснокаменск (ООО "АТТ")	0,02	1,37	-	-	-
2031	Нерчинско-Заводский муниципальный округ, (бывшее сельское поселение «Горбуновское»)******	0,04	МПС с. Калга	0,04	91,12	Комплекс по сортировке ТКО в г. Краснокаменске	0,04	149,71	Полигон ТКО г. Краснокаменск (ООО "АТТ")	0,02	1,37	-	-	-
2031	Нерчинско-Заводский муниципальный округ, (бывшее сельское поселение «Горно-Зерентуйское»)******	0,12	МПС с. Калга	0,12	65,50	Комплекс по сортировке ТКО в г. Краснокаменске	0,12	149,71	Полигон ТКО г. Краснокаменск (ООО "АТТ")	0,06	1,37	-	-	-
2031	Нерчинско-Заводский муниципальный округ, (бывшее сельское поселение «Ивановское»)******	0,09	МПС с. Калга	0,09	76,71	Комплекс по сортировке ТКО в г. Краснокаменске	0,09	149,71	Полигон ТКО г. Краснокаменск (ООО "АТТ")	0,04	1,37	-	-	-
2031	Нерчинско-Заводский муниципальный округ, (бывшее сельское поселение «Михайловское»)******	0,09	МПС с. Калга	0,09	46,64	Комплекс по сортировке ТКО в г. Краснокаменске	0,09	149,71	Полигон ТКО г. Краснокаменск (ООО "АТТ")	0,04	1,37	-	-	-
2031	Нерчинско-Заводский муниципальный округ, (бывшее сельское поселение «Нерчинско-Заводское»)******	0,53	МПС с. Калга	0,53	85,28	Комплекс по сортировке ТКО в г. Краснокаменске	0,53	149,71	Полигон ТКО г. Краснокаменск (ООО "АТТ")	0,24	1,37	-	-	-
2031	Нерчинско-Заводский муниципальный округ, (бывшее сельское поселение «Олочинское»)******	0,06	МПС с. Калга	0,06	101,05	Комплекс по сортировке ТКО в г. Краснокаменске	0,06	149,71	Полигон ТКО г. Краснокаменск (ООО "АТТ")	0,03	1,37	-	-	-
2031	Нерчинско-Заводский муниципальный округ, (бывшее сельское поселение «Уров-Ключевское»)******	0,05	МПС с. Калга	0,05	136,04	Комплекс по сортировке ТКО в г. Краснокаменске	0,05	149,71	Полигон ТКО г. Краснокаменск (ООО "АТТ")	0,02	1,37	-	-	-
2031	Нерчинско-Заводский муниципальный округ, (бывшее сельское поселение «Чапино-Ильдиканское»)******	0,05	МПС с. Калга	0,05	32,14	Комплекс по сортировке ТКО в г. Краснокаменске	0,05	149,71	Полигон ТКО г. Краснокаменск (ООО "АТТ")	0,02	1,37	-	-	-
2031	Нерчинско-Заводский муниципальный округ, (бывшее сельское поселение «Широкинское»)******	0,07	МПС с. Калга	0,07	91,21	Комплекс по сортировке ТКО в г. Краснокаменске	0,07	149,71	Полигон ТКО г. Краснокаменск (ООО "АТТ")	0,03	1,37	-	-	-
2031	Нерчинско-Заводский муниципальный округ, (бывшее сельское поселение «Ямаровское»)******	0,08	МПС с. Калга	0,08	27,99	Комплекс по сортировке ТКО в г. Краснокаменске	0,08	149,71	Полигон ТКО г. Краснокаменск (ООО "АТТ")	0,04	1,37	-	-	-
2031	Муниципальный район «Оловяннинский район», городское поселение «Золоторечинское»	0,19	МПС г. Борзя	0,19	117,88	Комплекс по сортировке ТКО в г. Краснокаменске	0,19	168,53	Полигон ТКО г. Краснокаменск (ООО "АТТ")	0,09	1,37	-	-	-
2031	Муниципальный район «Оловяннинский район», городское поселение «Калганское»	0,39	МПС г. Борзя	0,39	106,94	Комплекс по сортировке ТКО в г. Краснокаменске	0,39	168,53	Полигон ТКО г. Краснокаменск (ООО "АТТ")	0,18	1,37	-	-	-
2031	Муниципальный район «Оловяннинский район», городское поселение «Оловяннинское»	1,62	МПС г. Борзя	1,62	172,71	Комплекс по сортировке ТКО в г. Краснокаменске	1,62	168,53	Полигон ТКО г. Краснокаменск (ООО "АТТ")	0,73	1,37	-	-	-
2031	Муниципальный район «Оловяннинский район», городское поселение «Ясногорское»	1,71	МПС г. Борзя	1,71	121,88	Комплекс по сортировке ТКО в г. Краснокаменске	1,71	168,53	Полигон ТКО г. Краснокаменск (ООО "АТТ")	0,77	1,37	-	-	-
2031	Муниципальный район «Оловяннинский район», сельское поселение «Безречинское»	0,07	МПС г. Борзя	0,07	69,33	Комплекс по сортировке ТКО в г. Краснокаменске	0,07	168,53	Полигон ТКО г. Краснокаменск (ООО "АТТ")	0,03	1,37	-	-	-
2031	Муниципальный район «Оловяннинский район», сельское поселение «Булумское»	0,08	МПС г. Борзя	0,08	117,22	Комплекс по сортировке ТКО в г. Краснокаменске	0,08	168,53	Полигон ТКО г. Краснокаменск (ООО "АТТ")	0,04	1,37	-	-	-
2031	Муниципальный район «Оловяннинский район», сельское поселение «Бурулятуйское»	0,12	МПС г. Борзя	0,12	122,03	Комплекс по сортировке ТКО в г. Краснокаменске	0,12	168,53	Полигон ТКО г. Краснокаменск (ООО "АТТ")	0,05	1,37	-	-	-
2031	Муниципальный район «Оловяннинский район», сельское поселение «Долгокаменское»	0,13	МПС г. Борзя	0,13	135,94	Комплекс по сортировке ТКО в г. Краснокаменске	0,13	168,53	Полигон ТКО г. Краснокаменск (ООО "АТТ")	0,06	1,37	-	-	-
2031	Муниципальный район «Оловяннинский район», сельское поселение «Единенское»	0,12	МПС г. Борзя	0,12	187,30	Комплекс по сортировке ТКО в г. Краснокаменске	0,12	168,53	Полигон ТКО г. Краснокаменск (ООО "АТТ")	0,05	1,37	-	-	-
2031	Муниципальный район «Оловяннинский район», сельское поселение «Мирринское»	0,17	МПС г. Борзя	0,17	87,02	Комплекс по сортировке ТКО в г. Краснокаменске	0,17	168,53	Полигон ТКО г. Краснокаменск (ООО "АТТ")	0,08	1,37	-	-	-
2031	Муниципальный район «Оловяннинский район», сельское поселение «Опонское»	0,12	МПС г. Борзя	0,12	144,70	Комплекс по сортировке ТКО в г. Краснокаменске	0,12	168,53	Полигон ТКО г. Краснокаменск (ООО "АТТ")	0,05	1,37	-	-	-
2031	Муниципальный район «Оловяннинский район», сельское поселение «Степнинское»	0,32	МПС г. Борзя	0,32	154,15	Комплекс по сортировке ТКО в г. Краснокаменске	0,32	168,53	Полигон ТКО г. Краснокаменск (ООО "АТТ")	0,14	1,37	-	-	-
2031	Муниципальный район «Оловяннинский район», сельское поселение «Тургинское»	0,08	МПС г. Борзя	0,08	111,02	Комплекс по сортировке ТКО в г. Краснокаменске	0,08	168,53	Полигон ТКО г. Краснокаменск (ООО "АТТ")	0,04	1,37	-	-	-
2031	Муниципальный район «Оловяннинский район», сельское поселение «Улан-Цацырское»	0,05	МПС г. Борзя	0,05	92,45	Комплекс по сортировке ТКО в г. Краснокаменске	0,05	168,53	Полигон ТКО г. Краснокаменск (ООО "АТТ")	0,02	1,37	-	-	-
2031	Муниципальный район «Оловяннинский район», сельское поселение «Ульхуйское»	0,14	МПС г. Борзя	0,14	151,16	Комплекс по сортировке ТКО в г. Краснокаменске	0,14	168,53	Полигон ТКО г. Краснокаменск (ООО "АТТ")	0,06	1,37	-	-	-
2031	Муниципальный район «Оловяннинский район», сельское поселение «Уртуйское»	0,12	МПС г. Борзя	0,12	91,10	Комплекс по сортировке ТКО в г. Краснокаменске	0,12	168,53	Полигон ТКО г. Краснокаменск (ООО "АТТ")	0,05	1,37	-	-	-
2031	Муниципальный район «Оловяннинский район», сельское поселение «Хада-Будакское»	0,17	МПС г. Борзя	0,17	57,36	Комплекс по сортировке ТКО в г. Краснокаменске	0,17	168,53	Полигон ТКО г. Краснокаменск (ООО "АТТ")	0,08	1,37	-	-	-
2031	Муниципальный район «Оловяннинский район», сельское поселение «Хара-Быркинское»	0,07	МПС г. Борзя	0,07	115,56	Комплекс по сортировке ТКО в г. Краснокаменске	0,07	168,53	Полигон ТКО г. Краснокаменск (ООО "АТТ")	0,03	1,37	-	-	-
2031	Муниципальный район «Оловяннинский район», сельское поселение «Ясинское»	1,61	МПС г. Борзя	1,61	110,23	Комплекс по сортировке ТКО в г. Краснокаменске	1,61	168,53	Полигон ТКО г. Краснокаменск (ООО "АТТ")	0,72	1,37	-	-	-
2031	Муниципальный район «Ононский район», сельское поселение «Большеникитское»	0,12	МПС пгт. Агинское	0,12	138,00	Комплекс по сортировке ТКО в Улётовском районе	0,12	273,45	Перспективный полигон ТКО в Улётовском районе	0,06	0,00	-	-	-
2031	Муниципальный район «Ононский район», сельское поселение «Буйлусанское»	0,09	МПС пгт. Агинское	0,09	124,38	Комплекс по сортировке ТКО в Улётовском районе	0,09	273,45	Перспективный полигон ТКО в Улётовском районе	0,04	0,00	-	-	-
2031	Муниципальный район «Ононский район», сельское поселение «Верхнедасучейское»	0,13	МПС пгт. Агинское	0,13	91,94	Комплекс по сортировке ТКО в Улётовском районе	0,13	273,45	Перспективный полигон ТКО в Улётовском районе	0,06	0,00	-	-	-

Год	Муниципальное образование/часть муниципального образования	Масса образованных ТКО (тыс.тонн)*	Мусороперегрузочная станция/площадка временного накопления			Объект обработки			Объект размещения			Объект обезвреживания		
			наименование	масса поступивших отходов (тыс.тонн)*	средняя дистанция до объекта по маршрутам района (км)	наименование	масса поступивших отходов (тыс.тонн)*	средняя дистанция до объекта по маршрутам района (км)	наименование	масса поступивших отходов (тыс.тонн)*	средняя дистанция до объекта по маршрутам района (км)	наименование	масса поступивших отходов (тыс.тонн)*	средняя дистанция до объекта по маршрутам района (км)
2031	Муниципальный район «Ононский район», сельское поселение «Дурулгуйское»	0,13	МПС пгт. Агинское	0,13	161,73	Комплекс по сортировке ТКО в Улётовском районе	0,13	273,45	Перспективный полигон ТКО в Улётовском районе	0,06	0,00	-	-	-
2031	Муниципальный район «Ононский район», сельское поселение «Ималкинское»	0,06	МПС пгт. Агинское	0,06	141,85	Комплекс по сортировке ТКО в Улётовском районе	0,06	273,45	Перспективный полигон ТКО в Улётовском районе	0,03	0,00	-	-	-
2031	Муниципальный район «Ононский район», сельское поселение «Кулусутайское»	0,09	МПС пгт. Агинское	0,09	144,92	Комплекс по сортировке ТКО в Улётовском районе	0,09	273,45	Перспективный полигон ТКО в Улётовском районе	0,04	0,00	-	-	-
2031	Муниципальный район «Ононский район», сельское поселение «Нижнедасучейское»	0,58	МПС пгт. Агинское	0,58	98,81	Комплекс по сортировке ТКО в Улётовском районе	0,58	273,45	Перспективный полигон ТКО в Улётовском районе	0,26	0,00	-	-	-
2031	Муниципальный район «Ононский район», сельское поселение «Новозоринское»	0,10	МПС пгт. Агинское	0,10	128,90	Комплекс по сортировке ТКО в Улётовском районе	0,10	273,45	Перспективный полигон ТКО в Улётовском районе	0,04	0,00	-	-	-
2031	Муниципальный район «Ононский район», сельское поселение «Тут-Халтуйское»	0,14	МПС пгт. Агинское	0,14	167,59	Комплекс по сортировке ТКО в Улётовском районе	0,14	273,45	Перспективный полигон ТКО в Улётовском районе	0,06	0,00	-	-	-
2031	Муниципальный район «Ононский район», сельское поселение «Холуй-Базинское»	0,08	МПС пгт. Агинское	0,08	146,82	Комплекс по сортировке ТКО в Улётовском районе	0,08	273,45	Перспективный полигон ТКО в Улётовском районе	0,03	0,00	-	-	-
2031	Муниципальный район «Ононский район», сельское поселение «Чиндантское»	0,12	МПС пгт. Агинское	0,12	126,45	Комплекс по сортировке ТКО в Улётовском районе	0,12	273,45	Перспективный полигон ТКО в Улётовском районе	0,05	0,00	-	-	-
2031	Муниципальный район «Петровск-Забайкальский район», городское поселение «Новопавловское»	0,61	-	-	-	Комплекс по сортировке ТКО в Петровск-Забайкальском районе	0,61	46,80	Перспективный полигон ТКО в Петровск-Забайкальском районе	0,55	0,01	-	-	-
2031	Муниципальный район «Петровск-Забайкальский район», сельское поселение «Балята-Катангарское»	0,01	-	-	-	Комплекс по сортировке ТКО в Петровск-Забайкальском районе	0,01	22,80	Перспективный полигон ТКО в Петровск-Забайкальском районе	0,01	0,01	-	-	-
2031	Муниципальный район «Петровск-Забайкальский район», сельское поселение «Балягинское»	0,52	-	-	-	Комплекс по сортировке ТКО в Петровск-Забайкальском районе	0,52	38,43	Перспективный полигон ТКО в Петровск-Забайкальском районе	0,47	0,01	-	-	-
2031	Муниципальный район «Петровск-Забайкальский район», сельское поселение «Зугмарское»	0,03	-	-	-	Комплекс по сортировке ТКО в Петровск-Забайкальском районе	0,03	38,16	Перспективный полигон ТКО в Петровск-Забайкальском районе	0,03	0,01	-	-	-
2031	Муниципальный район «Петровск-Забайкальский район», сельское поселение «Катуевское»	0,12	-	-	-	Комплекс по сортировке ТКО в Петровск-Забайкальском районе	0,12	69,09	Перспективный полигон ТКО в Петровск-Забайкальском районе	0,11	0,01	-	-	-
2031	Муниципальный район «Петровск-Забайкальский район», сельское поселение «Катангарское»	0,08	-	-	-	Комплекс по сортировке ТКО в Петровск-Забайкальском районе	0,08	82,23	Перспективный полигон ТКО в Петровск-Забайкальском районе	0,07	0,01	-	-	-
2031	Муниципальный район «Петровск-Забайкальский район», сельское поселение «Мидетишское»	0,67	-	-	-	Комплекс по сортировке ТКО в Петровск-Забайкальском районе	0,67	79,60	Перспективный полигон ТКО в Петровск-Забайкальском районе	0,60	0,01	-	-	-
2031	Муниципальный район «Петровск-Забайкальский район», сельское поселение «Шеечанское»	0,10	-	-	-	Комплекс по сортировке ТКО в Петровск-Забайкальском районе	0,10	94,50	Перспективный полигон ТКО в Петровск-Забайкальском районе	0,09	0,01	-	-	-
2031	Муниципальный район «Петровск-Забайкальский район», сельское поселение «Тарбагатайское»	0,41	-	-	-	Комплекс по сортировке ТКО в Петровск-Забайкальском районе	0,41	32,02	Перспективный полигон ТКО в Петровск-Забайкальском районе	0,37	0,01	-	-	-
2031	Муниципальный район «Петровск-Забайкальский район», сельское поселение «Толбагинское»	0,12	-	-	-	Комплекс по сортировке ТКО в Петровск-Забайкальском районе	0,12	45,02	Перспективный полигон ТКО в Петровск-Забайкальском районе	0,11	0,01	-	-	-
2031	Муниципальный район «Петровск-Забайкальский район», сельское поселение «Усть-Оборское»	0,11	-	-	-	Комплекс по сортировке ТКО в Петровск-Забайкальском районе	0,11	52,05	Перспективный полигон ТКО в Петровск-Забайкальском районе	0,10	0,01	-	-	-
2031	Муниципальный район «Петровск-Забайкальский район», сельское поселение «Хараузское»	0,12	-	-	-	Комплекс по сортировке ТКО в Петровск-Забайкальском районе	0,12	43,09	Перспективный полигон ТКО в Петровск-Забайкальском районе	0,11	0,01	-	-	-
2031	Муниципальный район «Петровск-Забайкальский район», сельское поселение «Хохотуйское»	0,26	-	-	-	Комплекс по сортировке ТКО в Петровск-Забайкальском районе	0,26	75,80	Перспективный полигон ТКО в Петровск-Забайкальском районе	0,23	0,01	-	-	-
2031	Муниципальный район «Сретенский район», городское поселение «Кокуйское»	1,90	МПС г. Нерчинск	1,90	108,21	Комплекс по сортировке ТКО в Чернышевском районе	1,90	97,38	Перспективный полигон ТКО в Чернышевском районе	1,14	0,00	-	-	-
2031	Муниципальный район «Сретенский район», городское поселение «Сретенское»	2,03	МПС г. Нерчинск	2,03	139,17	Комплекс по сортировке ТКО в Чернышевском районе	2,03	97,38	Перспективный полигон ТКО в Чернышевском районе	1,22	0,00	-	-	-
2031	Муниципальный район «Сретенский район», городское поселение «Усть-Карское»	0,27	МПС г. Нерчинск	0,27	300,30	Комплекс по сортировке ТКО в Чернышевском районе	0,27	97,38	Перспективный полигон ТКО в Чернышевском районе	0,16	0,00	-	-	-
2031	Муниципальный район «Сретенский район», сельское поселение «Алиянское»	0,09	МПС г. Нерчинск	0,09	91,39	Комплекс по сортировке ТКО в Чернышевском районе	0,09	97,38	Перспективный полигон ТКО в Чернышевском районе	0,05	0,00	-	-	-
2031	Муниципальный район «Сретенский район», сельское поселение «Ботовское»	0,06	МПС г. Нерчинск	0,06	195,84	Комплекс по сортировке ТКО в Чернышевском районе	0,06	97,38	Перспективный полигон ТКО в Чернышевском районе	0,04	0,00	-	-	-
2031	Муниципальный район «Сретенский район», сельское поселение «Верхне-Кумунгинское»	0,10	МПС г. Нерчинск	0,10	64,46	Комплекс по сортировке ТКО в Чернышевском районе	0,10	97,38	Перспективный полигон ТКО в Чернышевском районе	0,06	0,00	-	-	-
2031	Муниципальный район «Сретенский район», сельское поселение «Дунаевское»	0,24	МПС г. Нерчинск	0,24	37,68	Комплекс по сортировке ТКО в Чернышевском районе	0,24	97,38	Перспективный полигон ТКО в Чернышевском районе	0,14	0,00	-	-	-
2031	Муниципальный район «Сретенский район», сельское поселение «Молодовское»	0,08	МПС г. Нерчинск	0,08	107,36	Комплекс по сортировке ТКО в Чернышевском районе	0,08	97,38	Перспективный полигон ТКО в Чернышевском районе	0,05	0,00	-	-	-
2031	Муниципальный район «Сретенский район», сельское поселение «Усть-Наринзарское»	0,08	МПС г. Нерчинск	0,08	75,42	Комплекс по сортировке ТКО в Чернышевском районе	0,08	97,38	Перспективный полигон ТКО в Чернышевском районе	0,05	0,00	-	-	-
2031	Муниципальный район «Сретенский район», сельское поселение «Фирсовское»	0,11	МПС г. Нерчинск	0,11	132,87	Комплекс по сортировке ТКО в Чернышевском районе	0,11	97,38	Перспективный полигон ТКО в Чернышевском районе	0,07	0,00	-	-	-
2031	Муниципальный район «Сретенский район», сельское поселение «Чикичейское»	0,05	МПС г. Нерчинск	0,05	101,94	Комплекс по сортировке ТКО в Чернышевском районе	0,05	97,38	Перспективный полигон ТКО в Чернышевском районе	0,03	0,00	-	-	-
2031	Муниципальный район «Тунгиро-Олёкминский район», сельское поселение «Зареченское»	0,04	МПС г. Могоча	0,04	109,24	Комплекс по сортировке ТКО в Чернышевском районе	0,04	288,03	Перспективный полигон ТКО в Чернышевском районе	0,02	0,00	-	-	-

Год	Муниципальное образование/часть муниципального образования	Масса образованных ТКО (тыс.тонн)*	Мусороперегрузочная станция/площадка временного накопления			Объект обработки			Объект размещения			Объект обезвреживания		
			наименование	масса поступивших отходов (тыс.тонн)*	средняя дистанция до объекта по маршрутам района (км)	наименование	масса поступивших отходов (тыс.тонн)*	средняя дистанция до объекта по маршрутам района (км)	наименование	масса поступивших отходов (тыс.тонн)*	средняя дистанция до объекта по маршрутам района (км)	наименование	масса поступивших отходов (тыс.тонн)*	средняя дистанция до объекта по маршрутам района (км)
2031	Муниципальный район «Тунгиро-Олёкминский район», сельское поселение «Тупикское»	0,17	МПС г. Могоча	0,17	107,48	Комплекс по сортировке ТКО в Чернышевском районе	0,17	288,04	Перспективный полигон ТКО в Чернышевском районе	0,10	0,00	-	-	-
2031	Тунгокоченский муниципальный округ (бывшее городское поселение «Верхнино-Дарасунское»)***	1,09	МПС пгт. Верхнино-Дарасунский	1,09	25,35	Комплекс по сортировке ТКО в Чернышевском районе	1,09	140,33	Перспективный полигон ТКО в Чернышевском районе	0,66	0,00	-	-	-
2031	Тунгокоченский муниципальный округ (бывшее сельское поселение «Верх-Усугликское»)***	0,51	МПС пгт. Верхнино-Дарасунский	0,51	69,01	Комплекс по сортировке ТКО в Чернышевском районе	0,51	140,33	Перспективный полигон ТКО в Чернышевском районе	0,30	0,00	-	-	-
2031	Тунгокоченский муниципальный округ (бывшее сельское поселение «Кыкерское»)***	0,11	МПС пгт. Верхнино-Дарасунский	0,11	136,08	Комплекс по сортировке ТКО в Чернышевском районе	0,11	140,33	Перспективный полигон ТКО в Чернышевском районе	0,06	0,00	-	-	-
2031	Тунгокоченский муниципальный округ (бывшее сельское поселение «Нижнестанское»)***	0,15	МПС пгт. Верхнино-Дарасунский	0,15	33,49	Комплекс по сортировке ТКО в Чернышевском районе	0,15	140,33	Перспективный полигон ТКО в Чернышевском районе	0,09	0,00	-	-	-
2031	Тунгокоченский муниципальный округ (бывшее сельское поселение «Тунгокоченское»)***	0,13	МПС пгт. Верхнино-Дарасунский	0,13	188,34	Комплекс по сортировке ТКО в Чернышевском районе	0,13	140,33	Перспективный полигон ТКО в Чернышевском районе	0,08	0,00	-	-	-
2031	Тунгокоченский муниципальный округ (бывшее сельское поселение «Усть-Каренгинское»)***	0,02	МПС пгт. Верхнино-Дарасунский	0,02	181,55	Комплекс по сортировке ТКО в Чернышевском районе	0,02	140,33	Перспективный полигон ТКО в Чернышевском районе	0,01	0,00	-	-	-
2031	Тунгокоченский муниципальный округ (бывшее сельское поселение «Усугликское»)***	0,19	МПС пгт. Верхнино-Дарасунский	0,19	79,09	Комплекс по сортировке ТКО в Чернышевском районе	0,19	140,33	Перспективный полигон ТКО в Чернышевском районе	0,11	0,00	-	-	-
2031	Муниципальный район «Улётовский район», городское поселение «Дровянинское»	0,68	-	-	-	Комплекс по сортировке ТКО в Улётовском районе	0,68	120,04	Перспективный полигон ТКО в Улётовском районе	0,30	0,00	-	-	-
2031	Муниципальный район «Улётовский район», сельское поселение «Аблатуйское»	0,10	-	-	-	Комплекс по сортировке ТКО в Улётовском районе	0,10	42,84	Перспективный полигон ТКО в Улётовском районе	0,05	0,00	-	-	-
2031	Муниципальный район «Улётовский район», сельское поселение «Артинское»	0,10	-	-	-	Комплекс по сортировке ТКО в Улётовском районе	0,10	28,02	Перспективный полигон ТКО в Улётовском районе	0,05	0,00	-	-	-
2031	Муниципальный район «Улётовский район», сельское поселение «Горекацанское»	0,15	-	-	-	Комплекс по сортировке ТКО в Улётовском районе	0,15	69,78	Перспективный полигон ТКО в Улётовском районе	0,07	0,00	-	-	-
2031	Муниципальный район «Улётовский район», сельское поселение «Дорохинское»	0,10	-	-	-	Комплекс по сортировке ТКО в Улётовском районе	0,10	41,68	Перспективный полигон ТКО в Улётовском районе	0,05	0,00	-	-	-
2031	Муниципальный район «Улётовский район», сельское поселение «Ленинское»	0,08	-	-	-	Комплекс по сортировке ТКО в Улётовском районе	0,08	105,79	Перспективный полигон ТКО в Улётовском районе	0,03	0,00	-	-	-
2031	Муниципальный район «Улётовский район», сельское поселение «Николаевское»	0,20	-	-	-	Комплекс по сортировке ТКО в Улётовском районе	0,20	88,19	Перспективный полигон ТКО в Улётовском районе	0,09	0,00	-	-	-
2031	Муниципальный район «Улётовский район», сельское поселение «Гангинское»	0,22	-	-	-	Комплекс по сортировке ТКО в Улётовском районе	0,22	122,32	Перспективный полигон ТКО в Улётовском районе	0,10	0,00	-	-	-
2031	Муниципальный район «Улётовский район», сельское поселение «Улётовское»	1,28	-	-	-	Комплекс по сортировке ТКО в Улётовском районе	1,28	34,26	Перспективный полигон ТКО в Улётовском районе	0,58	0,00	-	-	-
2031	Муниципальный район «Улётовский район», сельское поселение «Хадактинское»	0,19	-	-	-	Комплекс по сортировке ТКО в Улётовском районе	0,19	25,58	Перспективный полигон ТКО в Улётовском районе	0,08	0,00	-	-	-
2031	Муниципальный район «Хилокский район», городское поселение «Могзонское»	0,55	-	-	-	Комплекс по сортировке ТКО в Улётовском районе	0,55	95,73	Перспективный полигон ТКО в Улётовском районе	0,25	0,00	-	-	-
2031	Муниципальный район «Хилокский район», городское поселение «Хилокское»	3,19	МПС г. Хилок	3,19	23,31	Комплекс по сортировке ТКО в Петровск-Забайкальском районе	3,19	146,68	Перспективный полигон ТКО в Петровск-Забайкальском районе	2,87	0,01	-	-	-
2031	Муниципальный район «Хилокский район», сельское поселение «Бадинское»	0,86	МПС г. Хилок	0,86	78,30	Комплекс по сортировке ТКО в Петровск-Забайкальском районе	0,86	146,68	Перспективный полигон ТКО в Петровск-Забайкальском районе	0,77	0,01	-	-	-
2031	Муниципальный район «Хилокский район», сельское поселение «Глинкинское»	0,04	МПС г. Хилок	0,04	42,82	Комплекс по сортировке ТКО в Петровск-Забайкальском районе	0,04	146,68	Перспективный полигон ТКО в Петровск-Забайкальском районе	0,03	0,01	-	-	-
2031	Муниципальный район «Хилокский район», сельское поселение «Жипхегенское»	0,56	МПС г. Хилок	0,56	52,19	Комплекс по сортировке ТКО в Петровск-Забайкальском районе	0,56	146,68	Перспективный полигон ТКО в Петровск-Забайкальском районе	0,50	0,01	-	-	-
2031	Муниципальный район «Хилокский район», сельское поселение «Закультинское»	0,11	МПС г. Хилок	0,11	77,14	Комплекс по сортировке ТКО в Петровск-Забайкальском районе	0,11	146,68	Перспективный полигон ТКО в Петровск-Забайкальском районе	0,10	0,01	-	-	-
2031	Муниципальный район «Хилокский район», сельское поселение «Ливино-Озёрское»	0,55	МПС г. Хилок	0,55	31,08	Комплекс по сортировке ТКО в Петровск-Забайкальском районе	0,55	146,68	Перспективный полигон ТКО в Петровск-Забайкальском районе	0,50	0,01	-	-	-
2031	Муниципальный район «Хилокский район», сельское поселение «Укурикское»	0,02	МПС г. Хилок	0,02	112,47	Комплекс по сортировке ТКО в Петровск-Забайкальском районе	0,02	146,68	Перспективный полигон ТКО в Петровск-Забайкальском районе	0,02	0,01	-	-	-
2031	Муниципальный район «Хилокский район», сельское поселение «Харагунское»	0,42	МПС г. Хилок	0,42	87,57	Комплекс по сортировке ТКО в Петровск-Забайкальском районе	0,42	146,68	Перспективный полигон ТКО в Петровск-Забайкальском районе	0,38	0,01	-	-	-
2031	Муниципальный район «Хилокский район», сельское поселение «Хилогосонское»	0,04	МПС г. Хилок	0,04	34,11	Комплекс по сортировке ТКО в Петровск-Забайкальском районе	0,04	146,68	Перспективный полигон ТКО в Петровск-Забайкальском районе	0,04	0,01	-	-	-
2031	Муниципальный район «Хилокский район», сельское поселение «Хушенгинское»	0,27	МПС г. Хилок	0,27	42,48	Комплекс по сортировке ТКО в Петровск-Забайкальском районе	0,27	146,68	Перспективный полигон ТКО в Петровск-Забайкальском районе	0,24	0,01	-	-	-
2031	Муниципальный район «Хилокский район», сельское поселение «Этыгорское»	0,02	МПС г. Хилок	0,02	76,58	Комплекс по сортировке ТКО в Петровск-Забайкальском районе	0,02	146,67	Перспективный полигон ТКО в Петровск-Забайкальском районе	0,02	0,01	-	-	-
2031	Муниципальный район «Чернышевский район», городское поселение «Аксёново-Зиловское»	0,65	МПС пгт. Аксёново-Зиловское	0,65	24,47	Комплекс по сортировке ТКО в Чернышевском районе	0,65	75,24	Перспективный полигон ТКО в Чернышевском районе	0,39	0,00	-	-	-
2031	Муниципальный район «Чернышевский район», городское поселение «Букачачинское»	0,32	-	-	-	Комплекс по сортировке ТКО в Чернышевском районе	0,32	80,94	Перспективный полигон ТКО в Чернышевском районе	0,19	0,00	-	-	-
2031	Муниципальный район «Чернышевский район», городское поселение «Жирекенское»	0,96	-	-	-	Комплекс по сортировке ТКО в Чернышевском районе	0,96	80,21	Перспективный полигон ТКО в Чернышевском районе	0,58	0,00	-	-	-

Год	Муниципальное образование/часть муниципального образования	Масса образованных ТКО (тыс.тонн)*	Мусороперегрузочная станция/площадка временного накопления			Объект обработки			Объект размещения			Объект обезвреживания		
			наименование	масса поступивших отходов (тыс.тонн)*	средняя дистанция до объекта по маршрутам района (км)	наименование	масса поступивших отходов (тыс.тонн)*	средняя дистанция до объекта по маршрутам района (км)	наименование	масса поступивших отходов (тыс.тонн)*	средняя дистанция до объекта по маршрутам района (км)	наименование	масса поступивших отходов (тыс.тонн)*	средняя дистанция до объекта по маршрутам района (км)
2031	Муниципальный район «Чернышевский район», городское поселение «Чернышевское»	3,98	-	-	-	Комплекс по сортировке ТКО в Чернышевском районе	3,98	24,45	Перспективный полигон ТКО в Чернышевском районе	2,39	0,00	-	-	-
2031	Муниципальный район «Чернышевский район», сельское поселение «Алеурское»	0,17	-	-	-	Комплекс по сортировке ТКО в Чернышевском районе	0,17	9,45	Перспективный полигон ТКО в Чернышевском районе	0,10	0,00	-	-	-
2031	Муниципальный район «Чернышевский район», сельское поселение «Байтугысское»	0,13	-	-	-	Комплекс по сортировке ТКО в Чернышевском районе	0,13	47,52	Перспективный полигон ТКО в Чернышевском районе	0,08	0,00	-	-	-
2031	Муниципальный район «Чернышевский район», сельское поселение «Бушулейское»	0,06	-	-	-	Комплекс по сортировке ТКО в Чернышевском районе	0,06	50,90	Перспективный полигон ТКО в Чернышевском районе	0,04	0,00	-	-	-
2031	Муниципальный район «Чернышевский район», сельское поселение «Гаурское»	0,07	-	-	-	Комплекс по сортировке ТКО в Чернышевском районе	0,07	17,45	Перспективный полигон ТКО в Чернышевском районе	0,04	0,00	-	-	-
2031	Муниципальный район «Чернышевский район», сельское поселение «Икшицкое»	0,04	-	-	-	Комплекс по сортировке ТКО в Чернышевском районе	0,04	30,06	Перспективный полигон ТКО в Чернышевском районе	0,02	0,00	-	-	-
2031	Муниципальный район «Чернышевский район», сельское поселение «Комсомольское»	0,27	-	-	-	Комплекс по сортировке ТКО в Чернышевском районе	0,27	66,77	Перспективный полигон ТКО в Чернышевском районе	0,16	0,00	-	-	-
2031	Муниципальный район «Чернышевский район», сельское поселение «Курульченское»	0,02	-	-	-	Комплекс по сортировке ТКО в Чернышевском районе	0,02	34,11	Перспективный полигон ТКО в Чернышевском районе	0,01	0,00	-	-	-
2031	Муниципальный район «Чернышевский район», сельское поселение «Мильгидунское»	0,12	-	-	-	Комплекс по сортировке ТКО в Чернышевском районе	0,12	28,58	Перспективный полигон ТКО в Чернышевском районе	0,07	0,00	-	-	-
2031	Муниципальный район «Чернышевский район», сельское поселение «Новоильинское»	0,04	-	-	-	Комплекс по сортировке ТКО в Чернышевском районе	0,04	29,13	Перспективный полигон ТКО в Чернышевском районе	0,02	0,00	-	-	-
2031	Муниципальный район «Чернышевский район», сельское поселение «Новодолинское»	0,07	-	-	-	Комплекс по сортировке ТКО в Чернышевском районе	0,07	60,97	Перспективный полигон ТКО в Чернышевском районе	0,04	0,00	-	-	-
2031	Муниципальный район «Чернышевский район», сельское поселение «Ороловское»	0,12	-	-	-	Комплекс по сортировке ТКО в Чернышевском районе	0,12	41,12	Перспективный полигон ТКО в Чернышевском районе	0,07	0,00	-	-	-
2031	Муниципальный район «Чернышевский район», сельское поселение «Укурейское»	0,16	-	-	-	Комплекс по сортировке ТКО в Чернышевском районе	0,16	33,60	Перспективный полигон ТКО в Чернышевском районе	0,10	0,00	-	-	-
2031	Муниципальный район «Чернышевский район», сельское поселение «Уровское»	0,17	МПС п.г.т. Аксёново-Зиловское	0,17	67,41	Комплекс по сортировке ТКО в Чернышевском районе	0,17	75,24	Перспективный полигон ТКО в Чернышевском районе	0,10	0,00	-	-	-
2031	Муниципальный район «Чернышевский район», сельское поселение «Утаское»	0,24	-	-	-	Комплекс по сортировке ТКО в Чернышевском районе	0,24	6,96	Перспективный полигон ТКО в Чернышевском районе	0,14	0,00	-	-	-
2031	Муниципальный район «Читинский район», городское поселение «Атамановское»	2,34	МПС г. Чита	2,34	128,77	Комплекс по сортировке ТКО в Улётовском районе	2,34	113,85	Перспективный полигон ТКО в Улётовском районе	1,05	0,00	-	-	-
2031	Муниципальный район «Читинский район», городское поселение «Новокручининское»	2,21	МПС г. Чита	2,21	100,79	Комплекс по сортировке ТКО в Улётовском районе	2,21	113,85	Перспективный полигон ТКО в Улётовском районе	0,99	0,00	-	-	-
2031	Муниципальный район «Читинский район», сельское поселение «Александровское»	0,17	МПС г. Чита	0,17	76,04	Комплекс по сортировке ТКО в Улётовском районе	0,17	113,85	Перспективный полигон ТКО в Улётовском районе	0,08	0,00	-	-	-
2031	Муниципальный район «Читинский район», сельское поселение «Арахлейское»	0,56	МПС г. Чита	0,56	108,24	Комплекс по сортировке ТКО в Улётовском районе	0,56	113,85	Перспективный полигон ТКО в Улётовском районе	0,25	0,00	-	-	-
2031	Муниципальный район «Читинский район», сельское поселение «Беклемишевское» (с. Беклемишево, с. Шакша)	0,28	МПС г. Чита	0,28	106,52	Комплекс по сортировке ТКО в Улётовском районе	0,28	113,85	Перспективный полигон ТКО в Улётовском районе	0,12	0,00	-	-	-
2031	Муниципальный район «Читинский район», сельское поселение «Беклемишевское» (с. Иргень)	0,06	-	-	-	Комплекс по сортировке ТКО в Улётовском районе	0,06	135,45	Перспективный полигон ТКО в Улётовском районе	0,03	0,00	-	-	-
2031	Муниципальный район «Читинский район», сельское поселение «Верх-Читинское»	0,36	МПС г. Чита	0,36	66,02	Комплекс по сортировке ТКО в Улётовском районе	0,36	113,85	Перспективный полигон ТКО в Улётовском районе	0,16	0,00	-	-	-
2031	Муниципальный район «Читинский район», сельское поселение «Доминское»	1,40	МПС г. Чита	1,40	55,69	Комплекс по сортировке ТКО в Улётовском районе	1,40	113,85	Перспективный полигон ТКО в Улётовском районе	0,63	0,00	-	-	-
2031	Муниципальный район «Читинский район», сельское поселение «Елизаветинское»	0,19	МПС г. Чита	0,19	109,47	Комплекс по сортировке ТКО в Улётовском районе	0,19	113,85	Перспективный полигон ТКО в Улётовском районе	0,08	0,00	-	-	-
2031	Муниципальный район «Читинский район», сельское поселение «Засопкинское»	1,25	МПС г. Чита	1,25	48,04	Комплекс по сортировке ТКО в Улётовском районе	1,25	113,85	Перспективный полигон ТКО в Улётовском районе	0,56	0,00	-	-	-
2031	Муниципальный район «Читинский район», сельское поселение «Ингодинское» (с. Домно-Ключи)	0,05	-	-	-	Комплекс по сортировке ТКО в Улётовском районе	0,05	91,18	Перспективный полигон ТКО в Улётовском районе	0,02	0,00	-	-	-
2031	Муниципальный район «Читинский район», сельское поселение «Ингодинское» (п.ст. Ингода)	0,17	МПС г. Чита	0,17	51,78	Комплекс по сортировке ТКО в Улётовском районе	0,17	113,85	Перспективный полигон ТКО в Улётовском районе	0,07	0,00	-	-	-
2031	Муниципальный район «Читинский район», сельское поселение «Колочинское»	0,20	МПС г. Чита	0,20	38,93	Комплекс по сортировке ТКО в Улётовском районе	0,20	113,85	Перспективный полигон ТКО в Улётовском районе	0,09	0,00	-	-	-
2031	Муниципальный район «Читинский район», сельское поселение «Ленинское»	0,04	МПС г. Чита	0,04	211,36	Комплекс по сортировке ТКО в Улётовском районе	0,04	113,85	Перспективный полигон ТКО в Улётовском районе	0,02	0,00	-	-	-
2031	Муниципальный район «Читинский район», сельское поселение «Лесниковское»	0,28	-	-	-	Комплекс по сортировке ТКО в Улётовском районе	0,28	80,59	Перспективный полигон ТКО в Улётовском районе	0,12	0,00	-	-	-
2031	Муниципальный район «Читинский район», сельское поселение «Маккавеевское»	0,68	МПС г. Чита	0,68	93,88	Комплекс по сортировке ТКО в Улётовском районе	0,68	113,85	Перспективный полигон ТКО в Улётовском районе	0,30	0,00	-	-	-
2031	Муниципальный район «Читинский район», сельское поселение «Новокукинское» (с. Жипковщина)	0,08	-	-	-	Комплекс по сортировке ТКО в Улётовском районе	0,08	70,98	Перспективный полигон ТКО в Улётовском районе	0,04	0,00	-	-	-
2031	Муниципальный район «Читинский район», сельское поселение «Новокукинское» (с. Старая Кука, п.ст. Лесная)	0,52	МПС г. Чита	0,52	61,71	Комплекс по сортировке ТКО в Улётовском районе	0,52	113,85	Перспективный полигон ТКО в Улётовском районе	0,23	0,00	-	-	-

Год	Муниципальное образование/часть муниципального образования	Масса образованных ТКО (тыс.тонн)*	Мусороперегрузочная станция/площадка временного накопления			Объект обработки			Объект размещения			Объект обезвреживания		
			наименование	масса поступивших отходов (тыс.тонн)*	средняя дистанция до объекта по маршрутам района (км)	наименование	масса поступивших отходов (тыс.тонн)*	средняя дистанция до объекта по маршрутам района (км)	наименование	масса поступивших отходов (тыс.тонн)*	средняя дистанция до объекта по маршрутам района (км)	наименование	масса поступивших отходов (тыс.тонн)*	средняя дистанция до объекта по маршрутам района (км)
2031	Муниципальный район «Читинский район», сельское поселение «Новотроицкое»	0,39	МПС г. Чита	0,39	92,42	Комплекс по сортировке ТКО в Улётовском районе	0,39	113,85	Перспективный полигон ТКО в Улётовском районе	0,17	0,00	-	-	-
2031	Муниципальный район «Читинский район», сельское поселение «Оделгуйское»	0,06	МПС г. Чита	0,06	174,66	Комплекс по сортировке ТКО в Улётовском районе	0,06	113,85	Перспективный полигон ТКО в Улётовском районе	0,03	0,00	-	-	-
2031	Муниципальный район «Читинский район», сельское поселение «Сивякинское»	0,19	МПС г. Чита	0,19	58,08	Комплекс по сортировке ТКО в Улётовском районе	0,19	113,85	Перспективный полигон ТКО в Улётовском районе	0,08	0,00	-	-	-
2031	Муниципальный район «Читинский район», сельское поселение «Смоленское»	1,77	МПС г. Чита	1,77	72,00	Комплекс по сортировке ТКО в Улётовском районе	1,77	113,85	Перспективный полигон ТКО в Улётовском районе	0,80	0,00	-	-	-
2031	Муниципальный район «Читинский район», сельское поселение «Сохондинское»	0,31	-	-	-	Комплекс по сортировке ТКО в Улётовском районе	0,31	146,47	Перспективный полигон ТКО в Улётовском районе	0,14	0,00	-	-	-
2031	Муниципальный район «Читинский район», сельское поселение «Угданское»	0,31	МПС г. Чита	0,31	18,08	Комплекс по сортировке ТКО в Улётовском районе	0,31	113,85	Перспективный полигон ТКО в Улётовском районе	0,14	0,00	-	-	-
2031	Муниципальный район «Читинский район», сельское поселение «Шишкинское»	0,43	МПС г. Чита	0,43	75,50	Комплекс по сортировке ТКО в Улётовском районе	0,43	113,85	Перспективный полигон ТКО в Улётовском районе	0,19	0,00	-	-	-
2031	Муниципальный район «Читинский район», сельское поселение «Яблоновское»	0,14	-	-	-	Комплекс по сортировке ТКО в Улётовском районе	0,14	93,39	Перспективный полигон ТКО в Улётовском районе	0,06	0,00	-	-	-
2031	Муниципальный район «Шелопугинский район», сельское поселение «Верхнее-Шахтаминское»	0,20	МПС г. Балей	0,20	149,37	Комплекс по сортировке ТКО в Чернышевском районе	0,20	166,29	Перспективный полигон ТКО в Чернышевском районе	0,12	0,00	-	-	-
2031	Муниципальный район «Шелопугинский район», сельское поселение «Глинкинское»	0,05	МПС г. Балей	0,05	84,19	Комплекс по сортировке ТКО в Чернышевском районе	0,05	166,29	Перспективный полигон ТКО в Чернышевском районе	0,03	0,00	-	-	-
2031	Муниципальный район «Шелопугинский район», сельское поселение «Копунское»	0,10	МПС г. Балей	0,10	149,63	Комплекс по сортировке ТКО в Чернышевском районе	0,10	166,29	Перспективный полигон ТКО в Чернышевском районе	0,06	0,00	-	-	-
2031	Муниципальный район «Шелопугинский район», сельское поселение «Мало-Тонгойское»	0,06	МПС г. Балей	0,06	136,07	Комплекс по сортировке ТКО в Чернышевском районе	0,06	166,29	Перспективный полигон ТКО в Чернышевском районе	0,03	0,00	-	-	-
2031	Муниципальный район «Шелопугинский район», сельское поселение «Мироновское»	0,05	МПС г. Балей	0,05	145,83	Комплекс по сортировке ТКО в Чернышевском районе	0,05	166,29	Перспективный полигон ТКО в Чернышевском районе	0,03	0,00	-	-	-
2031	Муниципальный район «Шелопугинский район», сельское поселение «Нижне-Шахтаминское»	0,06	МПС г. Балей	0,06	128,30	Комплекс по сортировке ТКО в Чернышевском районе	0,06	166,29	Перспективный полигон ТКО в Чернышевском районе	0,04	0,00	-	-	-
2031	Муниципальный район «Шелопугинский район», сельское поселение «Шелопугинское»	0,46	МПС г. Балей	0,46	126,03	Комплекс по сортировке ТКО в Чернышевском районе	0,46	166,29	Перспективный полигон ТКО в Чернышевском районе	0,28	0,00	-	-	-
2031	Муниципальный район «Шелопугинский район», сельское поселение «Шишинское»	0,07	МПС г. Балей	0,07	150,16	Комплекс по сортировке ТКО в Чернышевском районе	0,07	166,29	Перспективный полигон ТКО в Чернышевском районе	0,04	0,00	-	-	-
2031	Муниципальный район «Шилкинский район», городское поселение «Первомайское»	2,72	МПС г. Шилка	2,72	94,05	Комплекс по сортировке ТКО в Чернышевском районе	2,72	123,93	Перспективный полигон ТКО в Чернышевском районе	1,63	0,00	-	-	-
2031	Муниципальный район «Шилкинский район», городское поселение «Холбонское»	0,53	МПС г. Шилка	0,53	29,92	Комплекс по сортировке ТКО в Чернышевском районе	0,53	123,93	Перспективный полигон ТКО в Чернышевском районе	0,32	0,00	-	-	-
2031	Муниципальный район «Шилкинский район», городское поселение «Шилкинское»	3,64	МПС г. Шилка	3,64	34,25	Комплекс по сортировке ТКО в Чернышевском районе	3,64	123,93	Перспективный полигон ТКО в Чернышевском районе	2,18	0,00	-	-	-
2031	Муниципальный район «Шилкинский район», сельское поселение «Богомягковское»	0,22	МПС г. Шилка	0,22	66,59	Комплекс по сортировке ТКО в Чернышевском районе	0,22	123,93	Перспективный полигон ТКО в Чернышевском районе	0,13	0,00	-	-	-
2031	Муниципальный район «Шилкинский район», сельское поселение «Верхнеидинское»	0,16	МПС г. Шилка	0,16	44,52	Комплекс по сортировке ТКО в Чернышевском районе	0,16	123,93	Перспективный полигон ТКО в Чернышевском районе	0,10	0,00	-	-	-
2031	Муниципальный район «Шилкинский район», сельское поселение «Галкинское»	0,16	МПС г. Шилка	0,16	85,41	Комплекс по сортировке ТКО в Чернышевском районе	0,16	123,93	Перспективный полигон ТКО в Чернышевском районе	0,10	0,00	-	-	-
2031	Муниципальный район «Шилкинский район», сельское поселение «Казановское»	0,31	МПС г. Шилка	0,31	34,90	Комплекс по сортировке ТКО в Чернышевском районе	0,31	123,93	Перспективный полигон ТКО в Чернышевском районе	0,19	0,00	-	-	-
2031	Муниципальный район «Шилкинский район», сельское поселение «Мирсановское»	0,11	МПС г. Шилка	0,11	12,79	Комплекс по сортировке ТКО в Чернышевском районе	0,11	123,93	Перспективный полигон ТКО в Чернышевском районе	0,07	0,00	-	-	-
2031	Муниципальный район «Шилкинский район», сельское поселение «Новоберезовское»	0,12	МПС г. Шилка	0,12	64,27	Комплекс по сортировке ТКО в Чернышевском районе	0,12	123,93	Перспективный полигон ТКО в Чернышевском районе	0,07	0,00	-	-	-
2031	Муниципальный район «Шилкинский район», сельское поселение «Номоконовское»	0,08	МПС г. Шилка	0,08	83,52	Комплекс по сортировке ТКО в Чернышевском районе	0,08	123,93	Перспективный полигон ТКО в Чернышевском районе	0,05	0,00	-	-	-
2031	Муниципальный район «Шилкинский район», сельское поселение «Ононское»	0,23	МПС г. Шилка	0,23	117,87	Комплекс по сортировке ТКО в Чернышевском районе	0,23	123,93	Перспективный полигон ТКО в Чернышевском районе	0,14	0,00	-	-	-
2031	Муниципальный район «Шилкинский район», сельское поселение «Размахнинское»	0,20	МПС г. Шилка	0,20	80,49	Комплекс по сортировке ТКО в Чернышевском районе	0,20	123,93	Перспективный полигон ТКО в Чернышевском районе	0,12	0,00	-	-	-
2031	Муниципальный район «Шилкинский район», сельское поселение «Усть-Талдинское»	0,09	МПС г. Шилка	0,09	88,84	Комплекс по сортировке ТКО в Чернышевском районе	0,09	123,93	Перспективный полигон ТКО в Чернышевском районе	0,05	0,00	-	-	-
2031	Муниципальный район «Шилкинский район», сельское поселение «Чирокское»	0,12	МПС г. Шилка	0,12	63,69	Комплекс по сортировке ТКО в Чернышевском районе	0,12	123,93	Перспективный полигон ТКО в Чернышевском районе	0,07	0,00	-	-	-
2031	Приаргунский муниципальный округ Забайкальского края	3,44	МПС пгт. Приаргунск	3,44	230,22	Комплекс по сортировке ТКО в г. Краснокаменске	3,44	114,80	Полигон ТКО г. Краснокаменск (ООО "АТТ")	1,55	1,37	-	-	-
2031	Приаргунский муниципальный округ Забайкальского края (пгт. Кличка, с. Усть-Тасуркай, с. Верхний Тасуркай, с. Новоивановка)	0,36	-	-	-	Комплекс по сортировке ТКО в г. Краснокаменске	0,36	92,54	Полигон ТКО г. Краснокаменск (ООО "АТТ")	0,16	1,37	-	-	-

Год	Муниципальное образование/часть муниципального образования	Масса образованных ТКО (тыс.тонн)*	Мусороперегрузочная станция/площадка временного накопления			Объект обработки			Объект размещения			Объект обезвреживания		
			наименование	масса поступивших отходов (тыс.тонн)*	средняя дистанция до объекта по маршрутам района (км)	наименование	масса поступивших отходов (тыс.тонн)*	средняя дистанция до объекта по маршрутам района (км)	наименование	масса поступивших отходов (тыс.тонн)*	средняя дистанция до объекта по маршрутам района (км)	наименование	масса поступивших отходов (тыс.тонн)*	средняя дистанция до объекта по маршрутам района (км)

(*) Округленные значения, могут колебаться в пределах математической погрешности

(**) В качестве альтернативы в 2023 г. и в 2024 г.отходы могут направляться на свалку ТКО г. Чита

(***) В соответствии с Законом Забайкальского края от 01.06.2022 № 2070-ЗЗК

(****) В соответствии с Законом Забайкальского края от 29.06.2022 № 2072-ЗЗК

(*****) В соответствии с Законом Забайкальского края от 29.06.2022 № 2073-ЗЗК

(******) В соответствии с Законом Забайкальского края от 29.06.2022 № 2074-ЗЗК

Приложение Г
к территориальной схеме
обращения с отходами
Забайкальского края

Графическое изображение движения отходов от источников их образования до объектов обращения с отходами в 2022 году

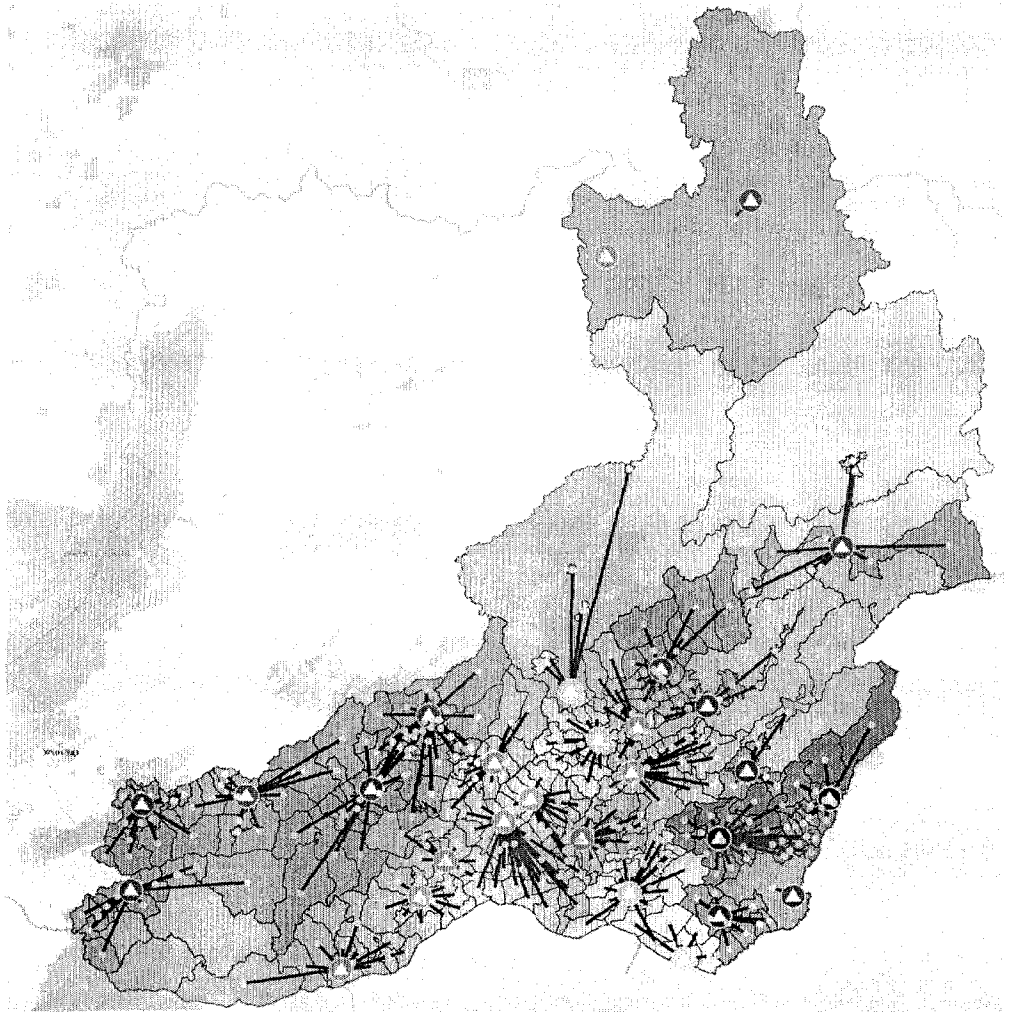

Условные обозначения:

Объект размещения отходов

Направления транспортирования