



# ЗАКОН ЗАБАЙКАЛЬСКОГО КРАЯ

## О внесении изменений в Закон Забайкальского края "О границах муниципальных районов и городских округов Забайкальского края"

*Принят Законодательным Собранием Забайкальского края  
27 декабря 2019 года.*

### **Статья 1**

Внести в Закон Забайкальского края от 18 декабря 2009 года № 316-ЗЗК "О границах муниципальных районов и городских округов Забайкальского края" ("Забайкальский рабочий", 21 декабря 2009 года, № 239-242; электронное издание "Эталонный банк правовой информации "Законодательство России", 7 февраля 2013 года; Официальный интернет-портал правовой информации ([www.pravo.gov.ru](http://www.pravo.gov.ru)), 3 апреля 2015 года, № 7500201504030017; 9 октября 2017 года, № 7500201710090002; 15 марта 2018 года, № 7500201803150012) следующие изменения:

- 1) приложение 5.1 изложить в новой редакции (прилагается);
- 2) приложение 6.1 изложить в новой редакции (прилагается);
- 3) карту 6.2.6 приложения 6.2 изложить в новой редакции (прилагается);
- 4) приложение 10.1 изложить в новой редакции (прилагается);
- 5) карту 10.2.6 приложения 10.2 изложить в новой редакции (прилагается);
- 6) приложение 15.1 изложить в новой редакции (прилагается);

- 7) карту 15.2.6 приложения 15.2 изложить в новой редакции (прилагается);
- 8) приложение 21.1 изложить в новой редакции (прилагается);
- 9) приложение 22.1 изложить в новой редакции (прилагается);
- 10) карты 22.2.1, 22.2.2 и 22.2.5 приложения 22.2 изложить в новой редакции (прилагаются);
- 11) приложение 26.1 изложить в новой редакции (прилагается);
- 12) приложение 28.1 изложить в новой редакции (прилагается);
- 13) карту 28.2.12 приложения 28.2 изложить в новой редакции (прилагается);
- 14) приложение 29.1 изложить в новой редакции (прилагается);
- 15) приложение 31.1 изложить в новой редакции (прилагается).

## **Статья 2**

Настоящий Закон края вступает в силу через десять дней после дня его официального опубликования.

Председатель Законодательного  
Собрания Забайкальского края



И.Д. Лиханов

Губернатор  
Забайкальского края



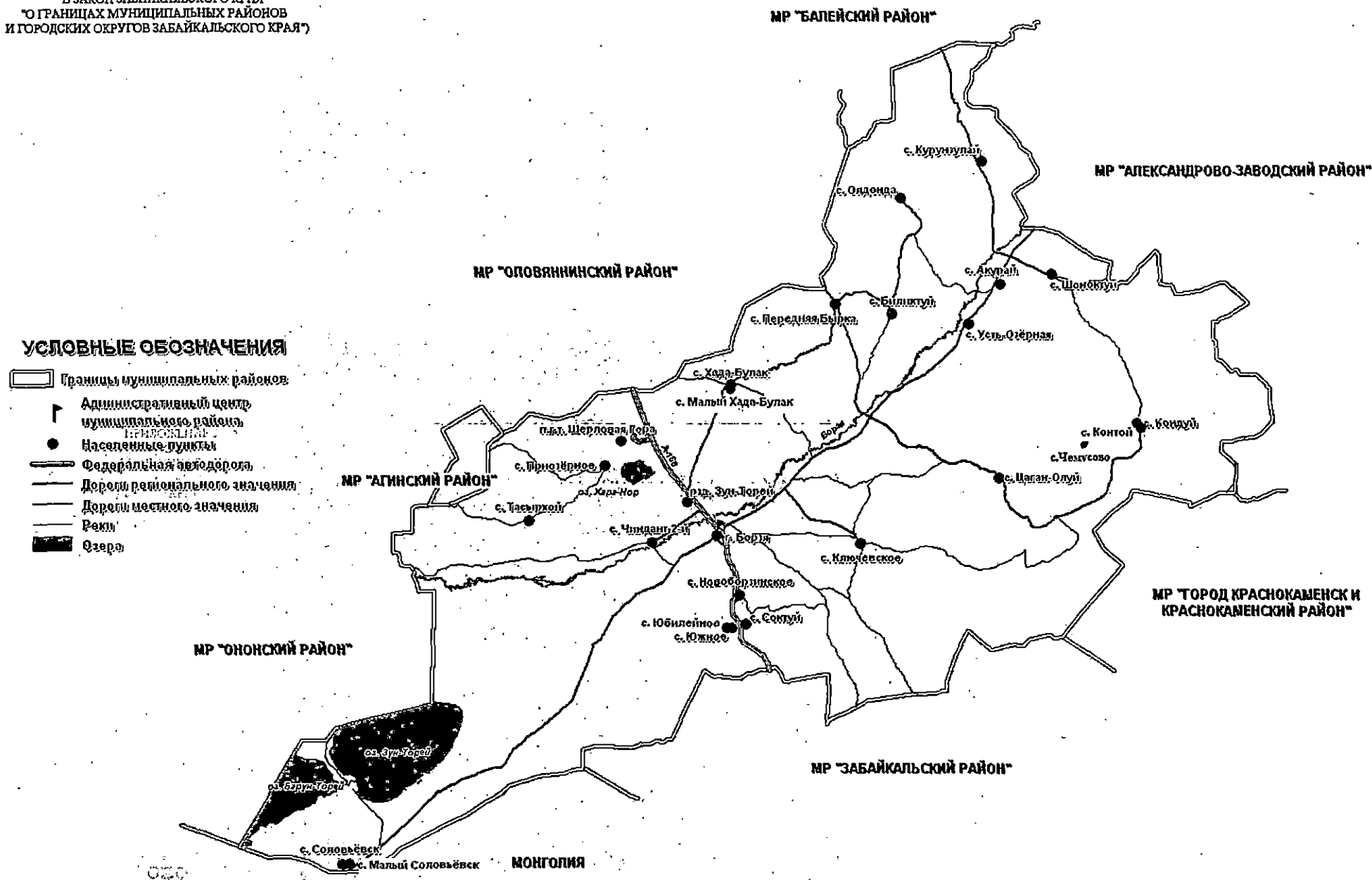
А.М. Осипов

г. Чита  
30 декабря 2019 года

№ 1787-33К

ПРИЛОЖЕНИЕ 5.1  
 К ЗАКОНУ ЗАБАЙКАЛЬСКОГО КРАЯ  
 "О ГРАНИЦАХ МУНИЦИПАЛЬНЫХ РАЙОНОВ  
 И ГОРОДСКИХ ОКРУГОВ ЗАБАЙКАЛЬСКОГО КРАЯ"  
 (В РЕДАКЦИИ ЗАКОНА ЗАБАЙКАЛЬСКОГО КРАЯ  
 ОТ 30.12.2019 № 1787-ЗЗК "О ВНЕСЕНИИ ИЗМЕНЕНИЙ  
 В ЗАКОН ЗАБАЙКАЛЬСКОГО КРАЯ  
 "О ГРАНИЦАХ МУНИЦИПАЛЬНЫХ РАЙОНОВ  
 И ГОРОДСКИХ ОКРУГОВ ЗАБАЙКАЛЬСКОГО КРАЯ")

## ОБЗОРНАЯ СХЕМА ГРАНИЦ МУНИЦИПАЛЬНОГО РАЙОНА "БОРЗИНСКИЙ РАЙОН" ЗАБАЙКАЛЬСКОГО КРАЯ



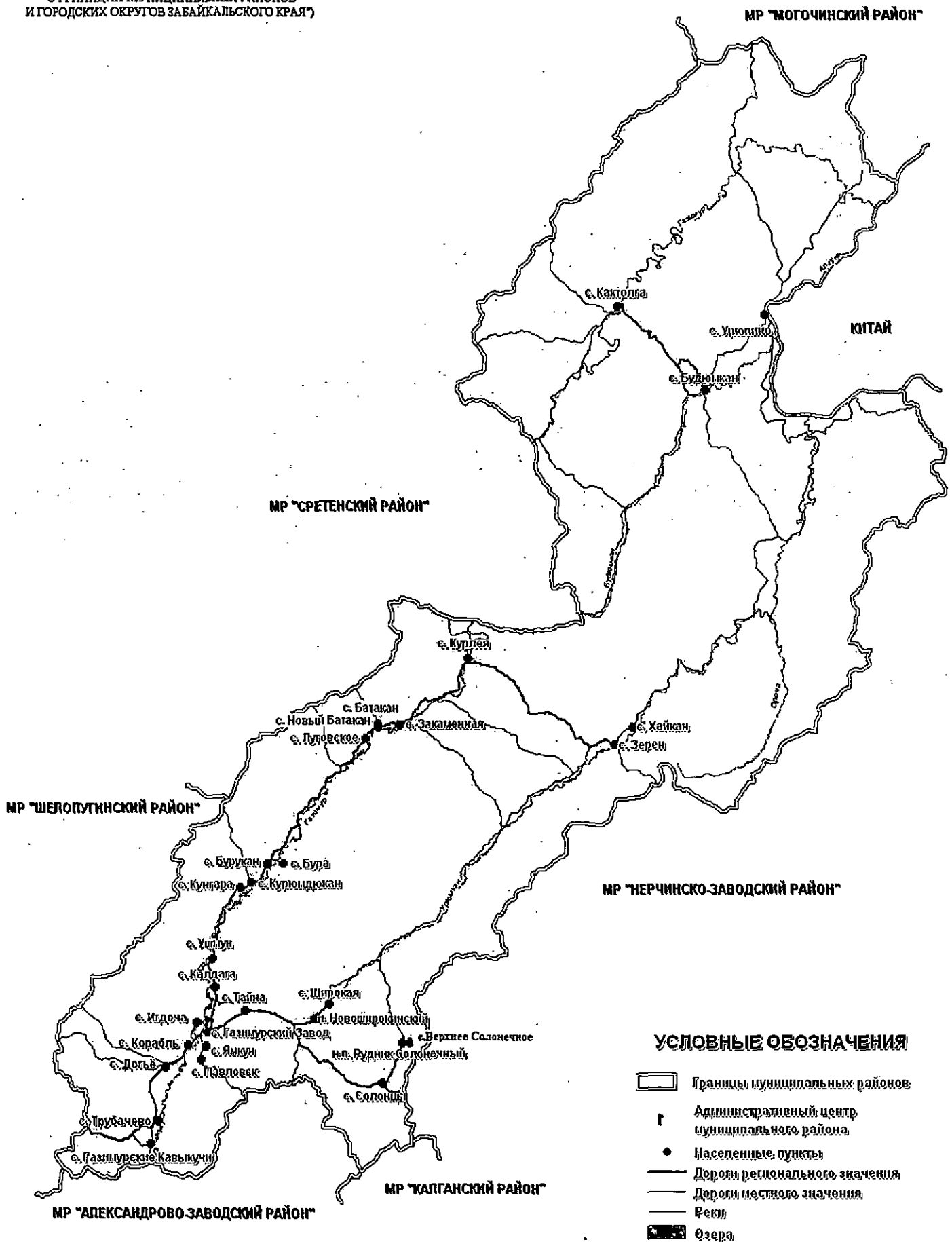
### УСЛОВНЫЕ ОБОЗНАЧЕНИЯ

- Границы муниципальных районов
- Административный центр муниципального района
- Населенные пункты
- Федеральная автодорога
- Дороги регионального значения
- Дороги местного значения
- Реки
- Озера

МАСШТАБ 1:600 000

ПРИЛОЖЕНИЕ 6.1  
 К ЗАКОНУ ЗАБАЙКАЛЬСКОГО КРАЯ  
 "О ГРАНИЦАХ МУНИЦИПАЛЬНЫХ РАЙОНОВ  
 И ГОРОДСКИХ ОКРУГОВ ЗАБАЙКАЛЬСКОГО КРАЯ"  
 (В РЕДАКЦИИ ЗАКОНА ЗАБАЙКАЛЬСКОГО КРАЯ  
 ОТ 30.12.2019 № 1787-ЗЗК "О ВНЕСЕНИИ ИЗМЕНЕНИЙ  
 В ЗАКОН ЗАБАЙКАЛЬСКОГО КРАЯ  
 "О ГРАНИЦАХ МУНИЦИПАЛЬНЫХ РАЙОНОВ  
 И ГОРОДСКИХ ОКРУГОВ ЗАБАЙКАЛЬСКОГО КРАЯ")

## ОБЗОРНАЯ СХЕМА ГРАНИЦ МУНИЦИПАЛЬНОГО РАЙОНА "ГАЗИМУРО-ЗАВОДСКИЙ РАЙОН" ЗАБАЙКАЛЬСКОГО КРАЯ

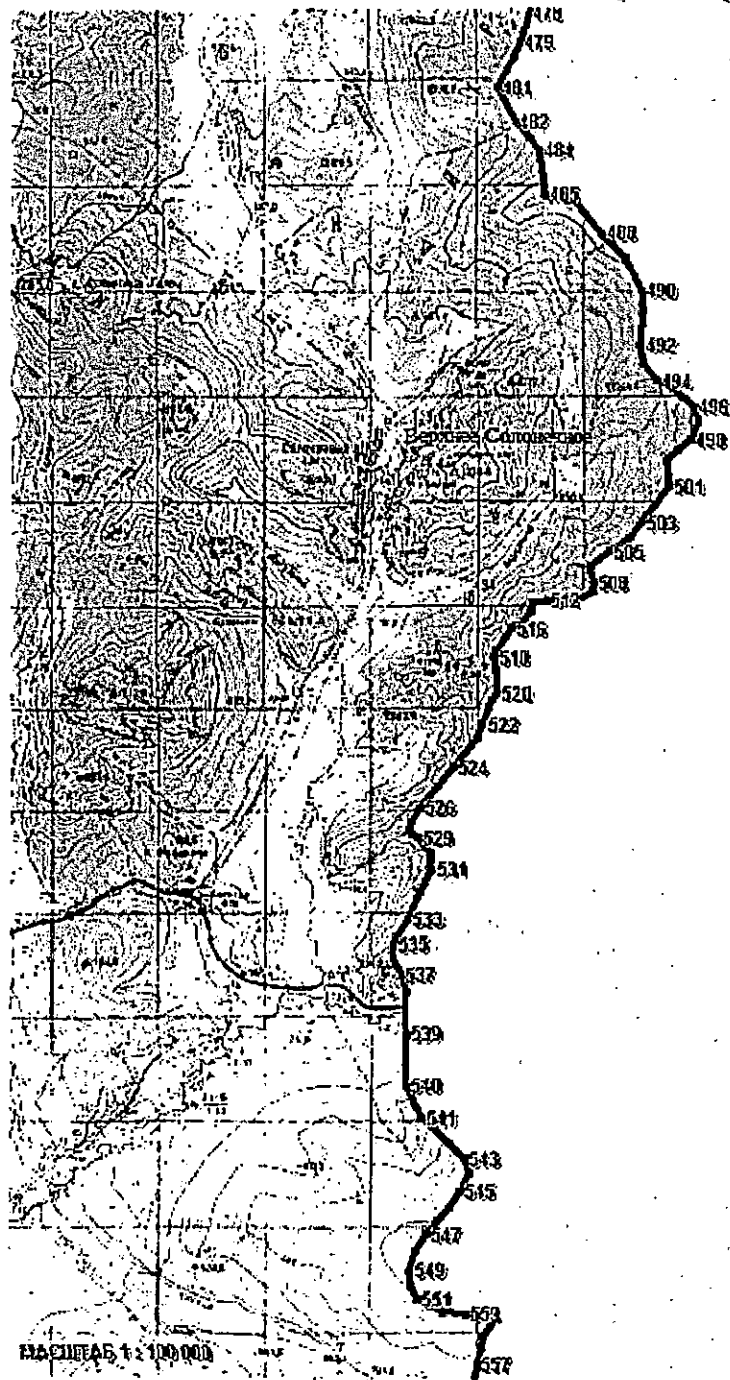


### УСЛОВНЫЕ ОБОЗНАЧЕНИЯ

- Границы муниципальных районов
- Административный центр муниципального района
- Населенные пункты
- Дороги регионального значения
- Дороги местного значения
- Реки
- Озера

МАСШТАБ 1 : 700 000

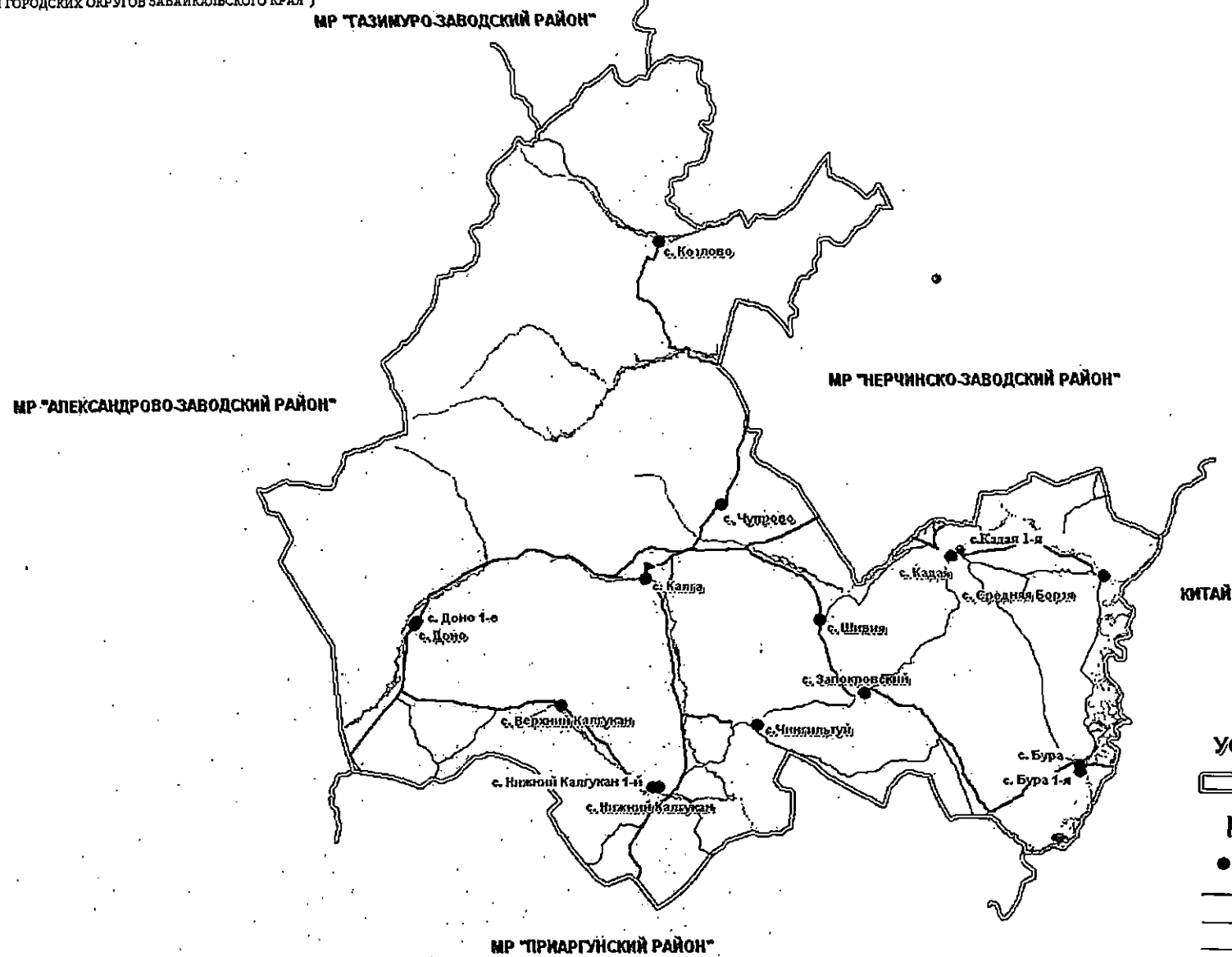
КАРТА 6.2.6. СХЕМА ГРАНИЦ МУНИЦИПАЛЬНОГО РАЙОНА "ГАЗИМУРО-ЗАВОДСКИЙ РАЙОН" ЗАБАЙКАЛЬСКОГО КРАЯ



МР "НЕРЧИНСКО-ЗАВОДСКИЙ РАЙОН"

ПРИЛОЖЕНИЕ 10.1  
 К ЗАКОНУ ЗАБАЙКАЛЬСКОГО КРАЯ  
 "О ГРАНИЦАХ МУНИЦИПАЛЬНЫХ РАЙОНОВ  
 И ГОРОДСКИХ ОКРУГОВ ЗАБАЙКАЛЬСКОГО КРАЯ"  
 (В РЕДАКЦИИ ЗАКОНА ЗАБАЙКАЛЬСКОГО КРАЯ  
 ОТ 30.12.2019 № 1787-ЗЗК "О ВНЕСЕНИИ ИЗМЕНЕНИЙ  
 В ЗАКОН ЗАБАЙКАЛЬСКОГО КРАЯ  
 "О ГРАНИЦАХ МУНИЦИПАЛЬНЫХ РАЙОНОВ  
 И ГОРОДСКИХ ОКРУГОВ ЗАБАЙКАЛЬСКОГО КРАЯ")

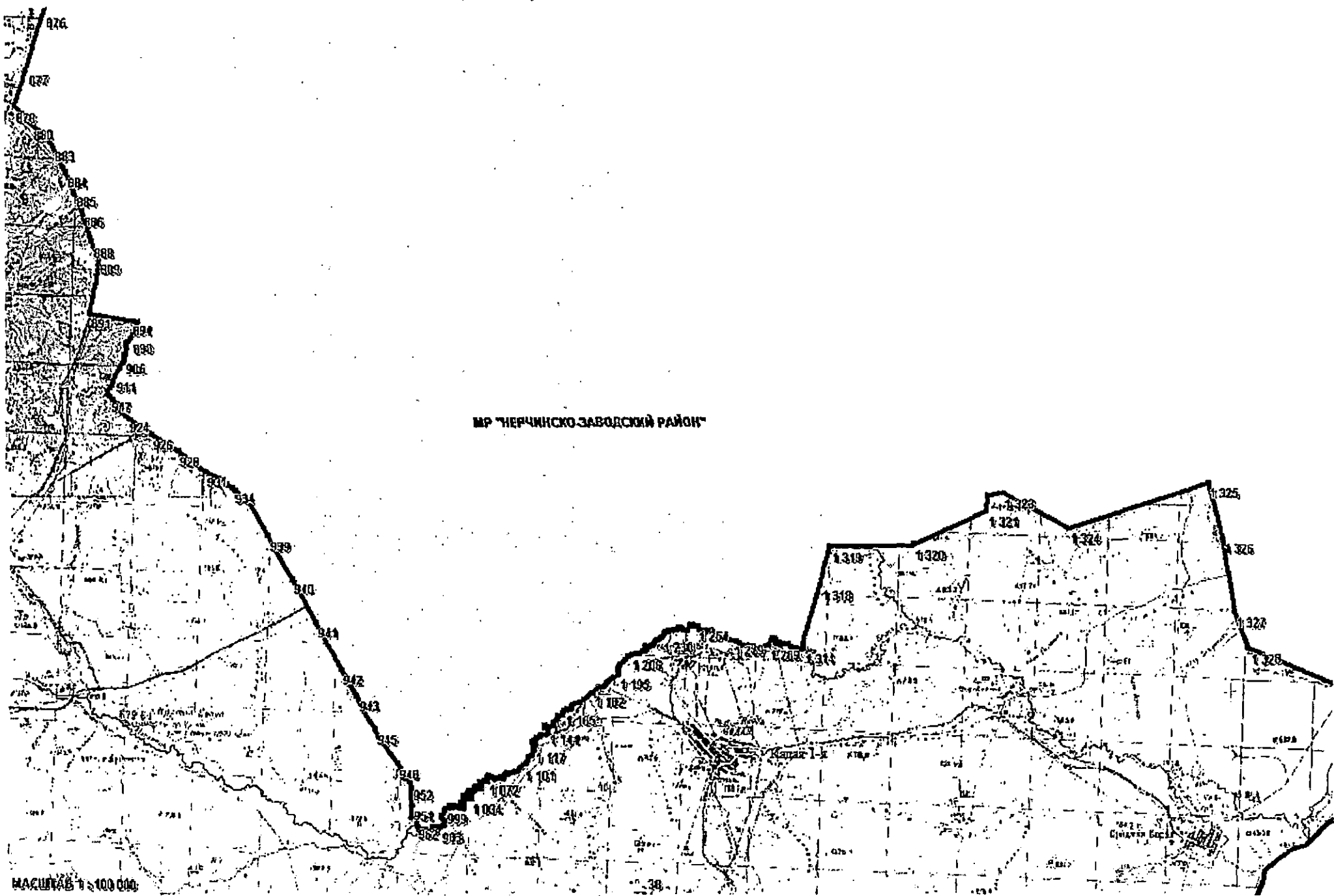
## ОБЗОРНАЯ СХЕМА ГРАНИЦ МУНИЦИПАЛЬНОГО РАЙОНА "КАЛГАНСКИЙ РАЙОН" ЗАБАЙКАЛЬСКОГО КРАЯ



- УСЛОВНЫЕ ОБОЗНАЧЕНИЯ**
- Границы муниципальных районов
  - Административный центр муниципального района
  - Населенные пункты
  - Дороги регионального значения
  - Дороги местного значения
  - Реки
  - Озера

МАСШТАБ 1 : 400 000

КАРТА 10.2.6. СХЕМА ГРАНИЦ МУНИЦИПАЛЬНОГО РАЙОНА "КАЛГАНСКИЙ РАЙОН" ЗАБАЙКАЛЬСКОГО КРАЯ

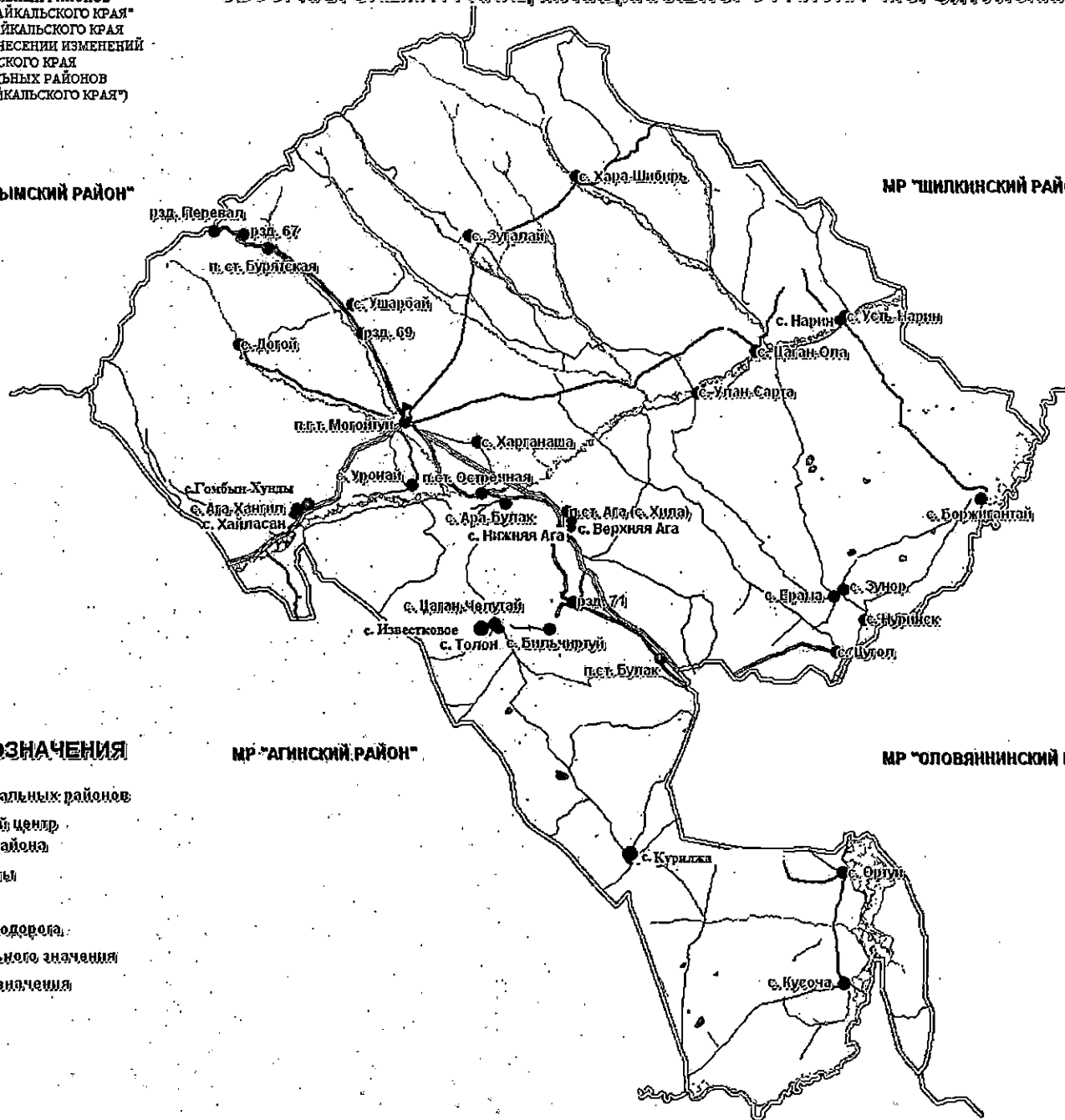


ПРИЛОЖЕНИЕ 15.1  
 К ЗАКОНУ ЗАБАЙКАЛЬСКОГО КРАЯ  
 "О ГРАНИЦАХ МУНИЦИПАЛЬНЫХ РАЙОНОВ  
 И ГОРОДСКИХ ОКРУГОВ ЗАБАЙКАЛЬСКОГО КРАЯ"  
 (В РЕДАКЦИИ ЗАКОНА ЗАБАЙКАЛЬСКОГО КРАЯ  
 ОТ 30.12.2019 № 1787-ЗЗК "О ВНЕСЕНИИ ИЗМЕНЕНИЙ  
 В ЗАКОН ЗАБАЙКАЛЬСКОГО КРАЯ  
 "О ГРАНИЦАХ МУНИЦИПАЛЬНЫХ РАЙОНОВ  
 И ГОРОДСКИХ ОКРУГОВ ЗАБАЙКАЛЬСКОГО КРАЯ")

**ОБЗОРНАЯ СХЕМА ГРАНИЦ МУНИЦИПАЛЬНОГО РАЙОНА "МОГОЙТУЙСКИЙ РАЙОН" ЗАБАЙКАЛЬСКОГО КРАЯ**

МР "КАРЫМСКИЙ РАЙОН"

МР "ШИЛКИНСКИЙ РАЙОН"



**УСЛОВНЫЕ ОБОЗНАЧЕНИЯ**

- Границы муниципальных районов
- Административный центр муниципального района
- Населённые пункты
- Железная дорога
- Федеральная автодорога
- Дороги регионального значения
- Дороги местного значения
- Реки
- Озёра

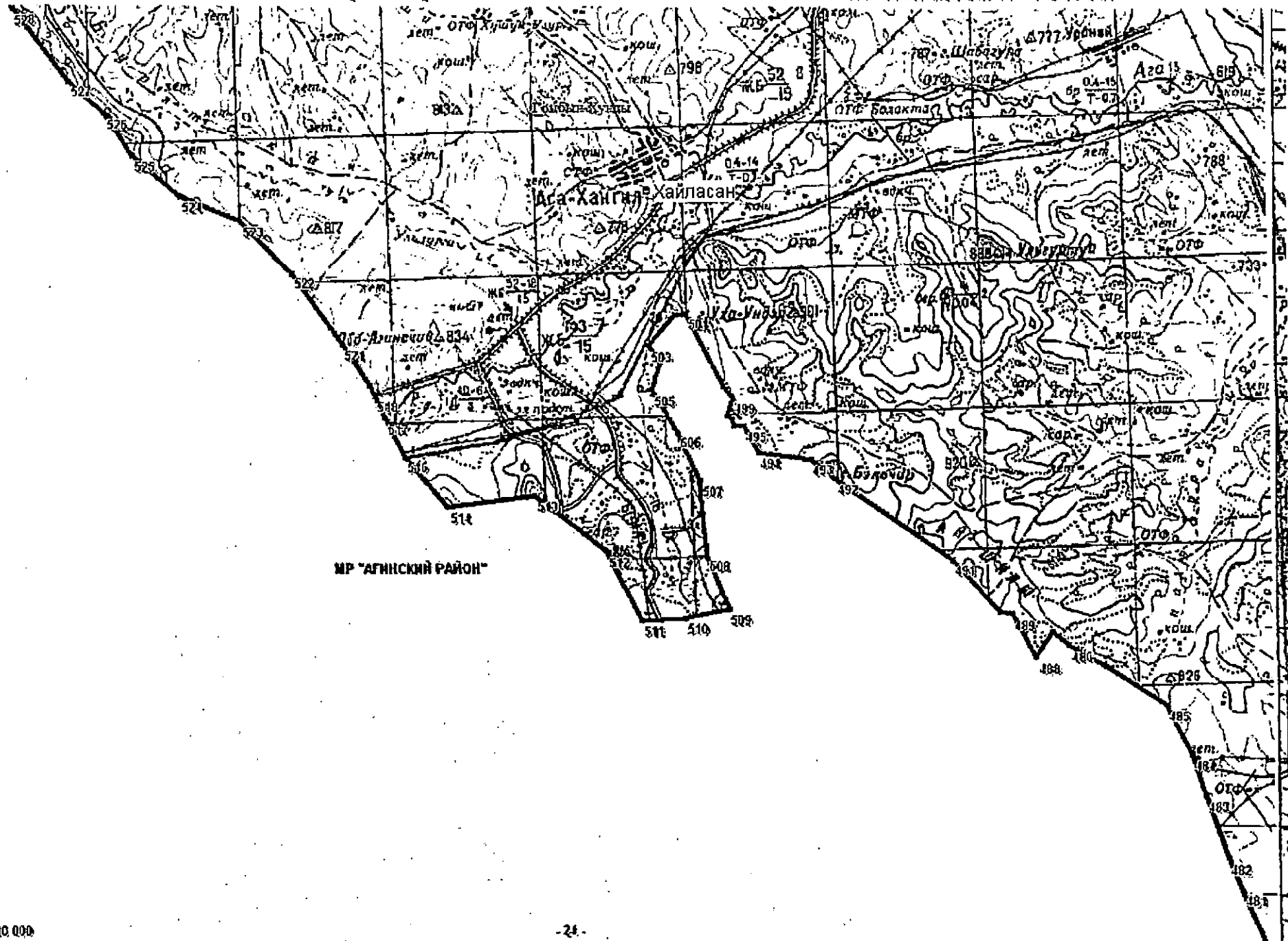
МР "АГИНСКИЙ РАЙОН"

МР "ОПОВЯНИНСКИЙ РАЙОН"

МАСШТАБ 1 : 500 000

МР "ОНОНСКИЙ РАЙОН"

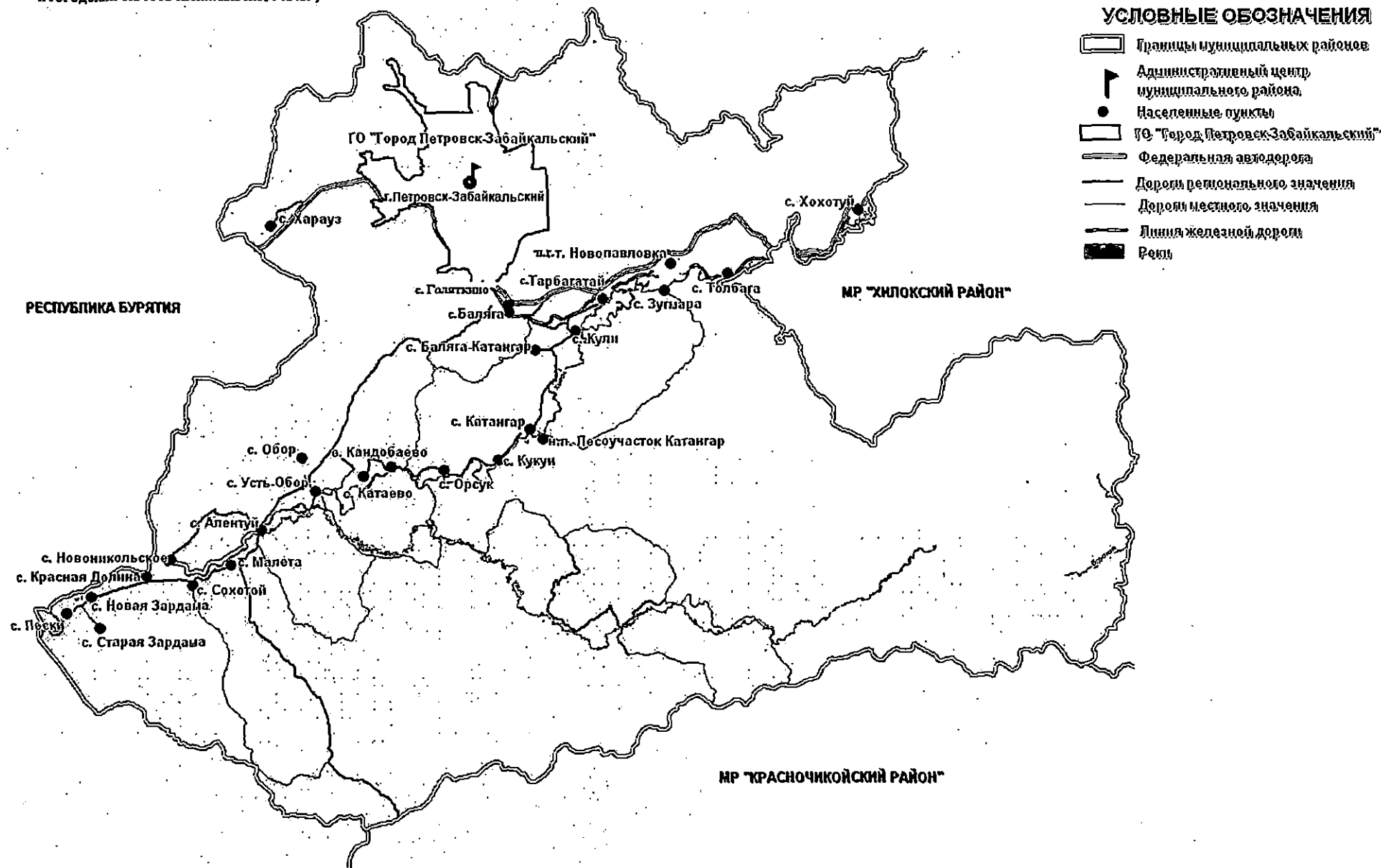
КАРТА 15.2.6. СХЕМА ГРАНИЦ МУНИЦИПАЛЬНОГО РАЙОНА "МОГОЙТУЙСКИЙ РАЙОН" ЗАБАЙКАЛЬСКОГО КРАЯ



МАСШТАБ 1 : 100 000

ПРИЛОЖЕНИЕ 21.1  
 К ЗАКОНУ ЗАБАЙКАЛЬСКОГО КРАЯ  
 "О ГРАНИЦАХ МУНИЦИПАЛЬНЫХ РАЙОНОВ  
 И ГОРОДСКИХ ОКРУГОВ ЗАБАЙКАЛЬСКОГО КРАЯ"  
 (В РЕДАКЦИИ ЗАКОНА ЗАБАЙКАЛЬСКОГО КРАЯ  
 ОТ 30.12.2019 № 1787-ЗЗК "О ВНЕСЕНИИ ИЗМЕНЕНИЙ  
 В ЗАКОН ЗАБАЙКАЛЬСКОГО КРАЯ  
 "О ГРАНИЦАХ МУНИЦИПАЛЬНЫХ РАЙОНОВ  
 И ГОРОДСКИХ ОКРУГОВ ЗАБАЙКАЛЬСКОГО КРАЯ")

## ОБЗОРНАЯ СХЕМА ГРАНИЦ МУНИЦИПАЛЬНОГО РАЙОНА "ПЕТРОВСК-ЗАБАЙКАЛЬСКИЙ РАЙОН" ЗАБАЙКАЛЬСКОГО КРАЯ



МАСШТАБ 1:500 000

ПРИЛОЖЕНИЕ 22.1  
 К ЗАКОНУ ЗАБАЙКАЛЬСКОГО КРАЯ  
 "О ГРАНИЦАХ МУНИЦИПАЛЬНЫХ РАЙОНОВ  
 И ГОРОДСКИХ ОКРУГОВ ЗАБАЙКАЛЬСКОГО КРАЯ"  
 (В РЕДАКЦИИ ЗАКОНА ЗАБАЙКАЛЬСКОГО КРАЯ  
 ОТ 30.12.2019 № 1781-ЗЗК "О ВНЕСЕНИИ ИЗМЕНЕНИЙ  
 В ЗАКОН ЗАБАЙКАЛЬСКОГО КРАЯ  
 "О ГРАНИЦАХ МУНИЦИПАЛЬНЫХ РАЙОНОВ  
 И ГОРОДСКИХ ОКРУГОВ ЗАБАЙКАЛЬСКОГО КРАЯ")

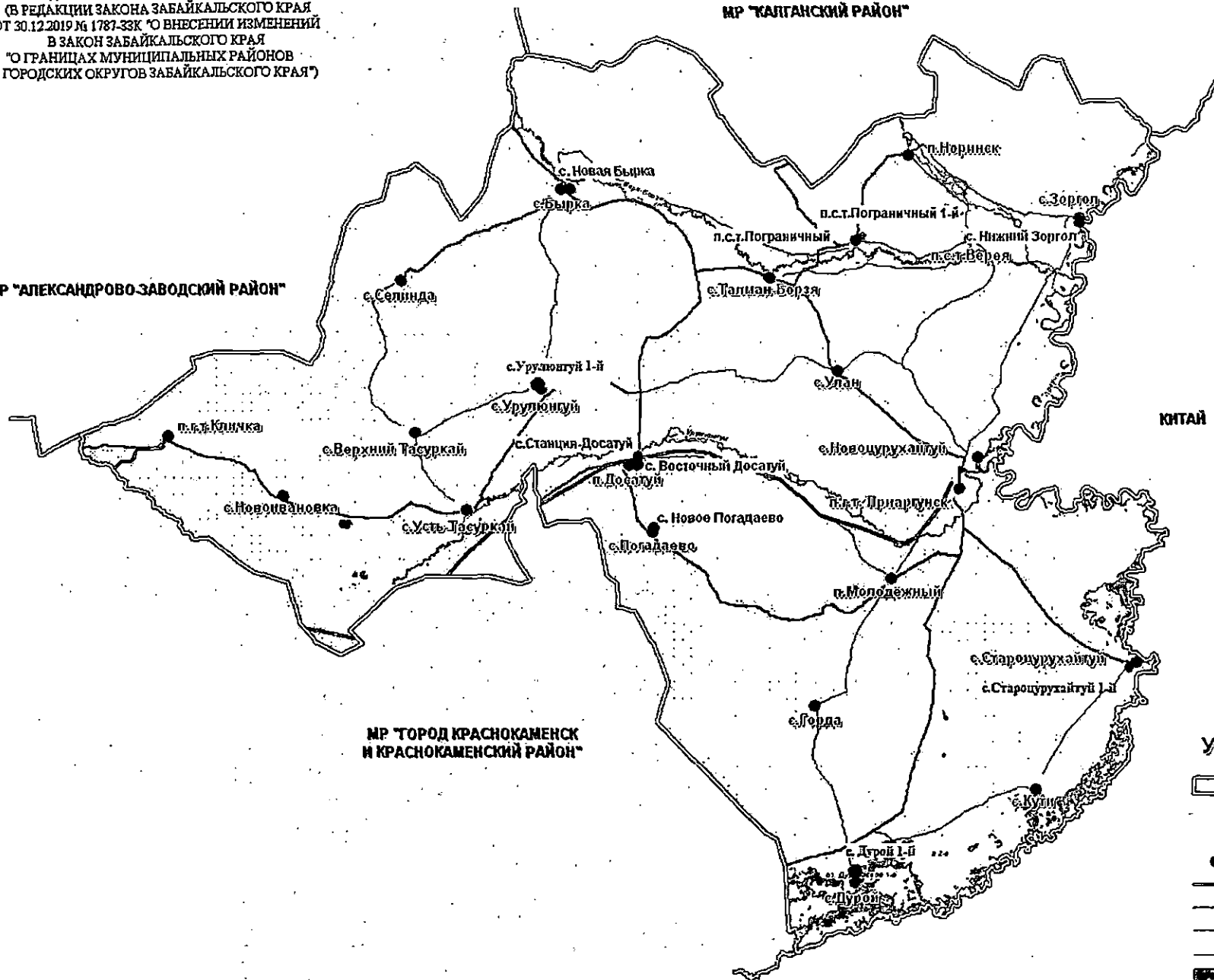
## ЭБЗОРНАЯ СХЕМА ГРАНИЦ МУНИЦИПАЛЬНОГО РАЙОНА "ПРИАРГУНСКИЙ РАЙОН" ЗАБАЙКАЛЬСКОГО КРАЯ

МР "КАЛГАНСКИЙ РАЙОН"

МР "АЛЕКСАНДРОВО-ЗАВОДСКИЙ РАЙОН"

МР "ГОРОД КРАСНОКАМЕНСК  
 И КРАСНОКАМЕНСКИЙ РАЙОН"

КИТАЙ

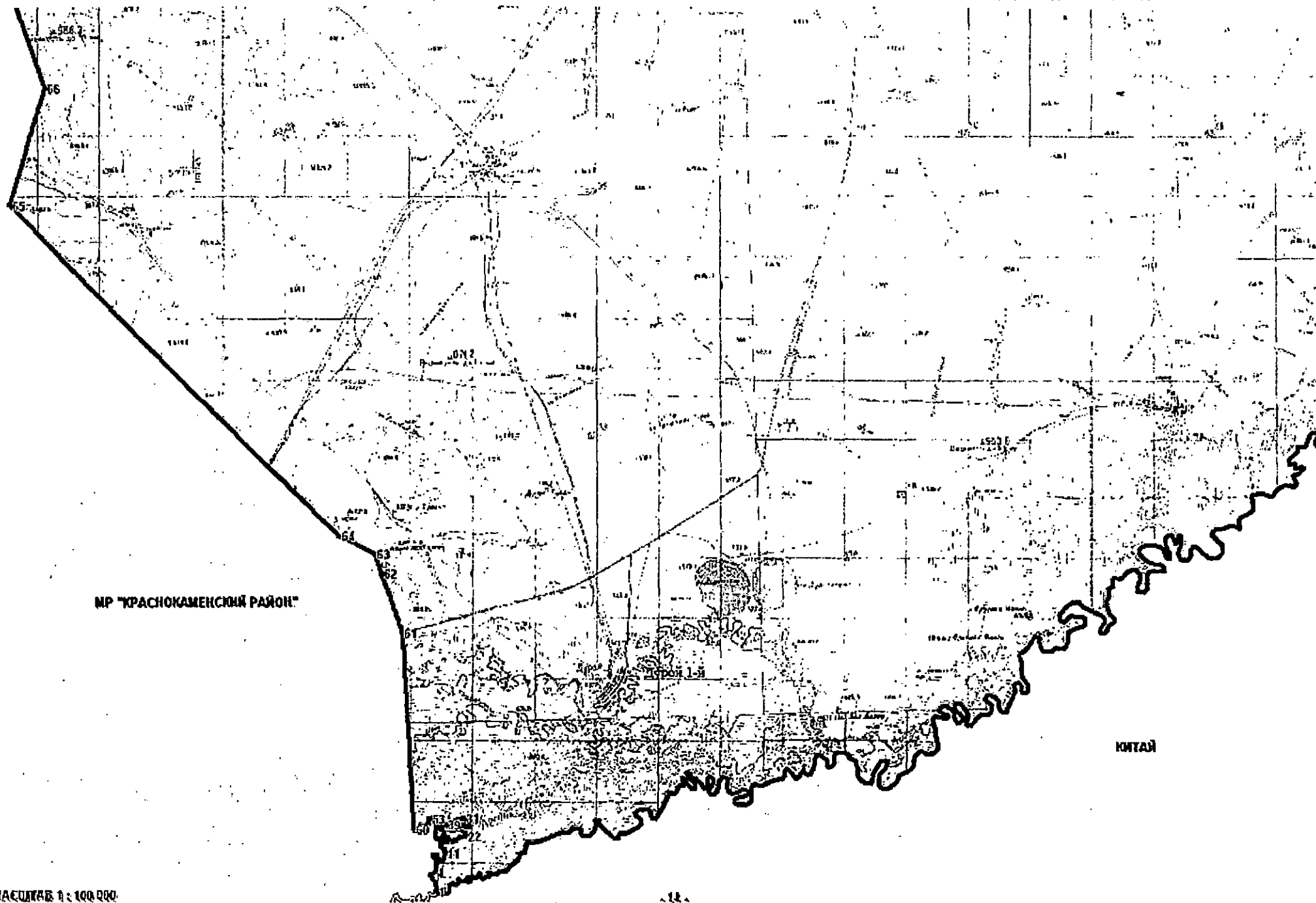


### УСЛОВНЫЕ ОБОЗНАЧЕНИЯ

- Границы муниципальных районов
- Административный центр муниципального района
- Населенные пункты
- Линия железной дороги
- Дороги регионального значения
- Дороги местного значения
- Реки
- Озера

МАСШТАБ 1 : 500 000

КАРТА 22.2.1. СХЕМА ГРАНИЦ МУНИЦИПАЛЬНОГО РАЙОНА "ПРИАРГУНСКИЙ РАЙОН" ЗАБАЙКАЛЬСКОГО КРАЯ

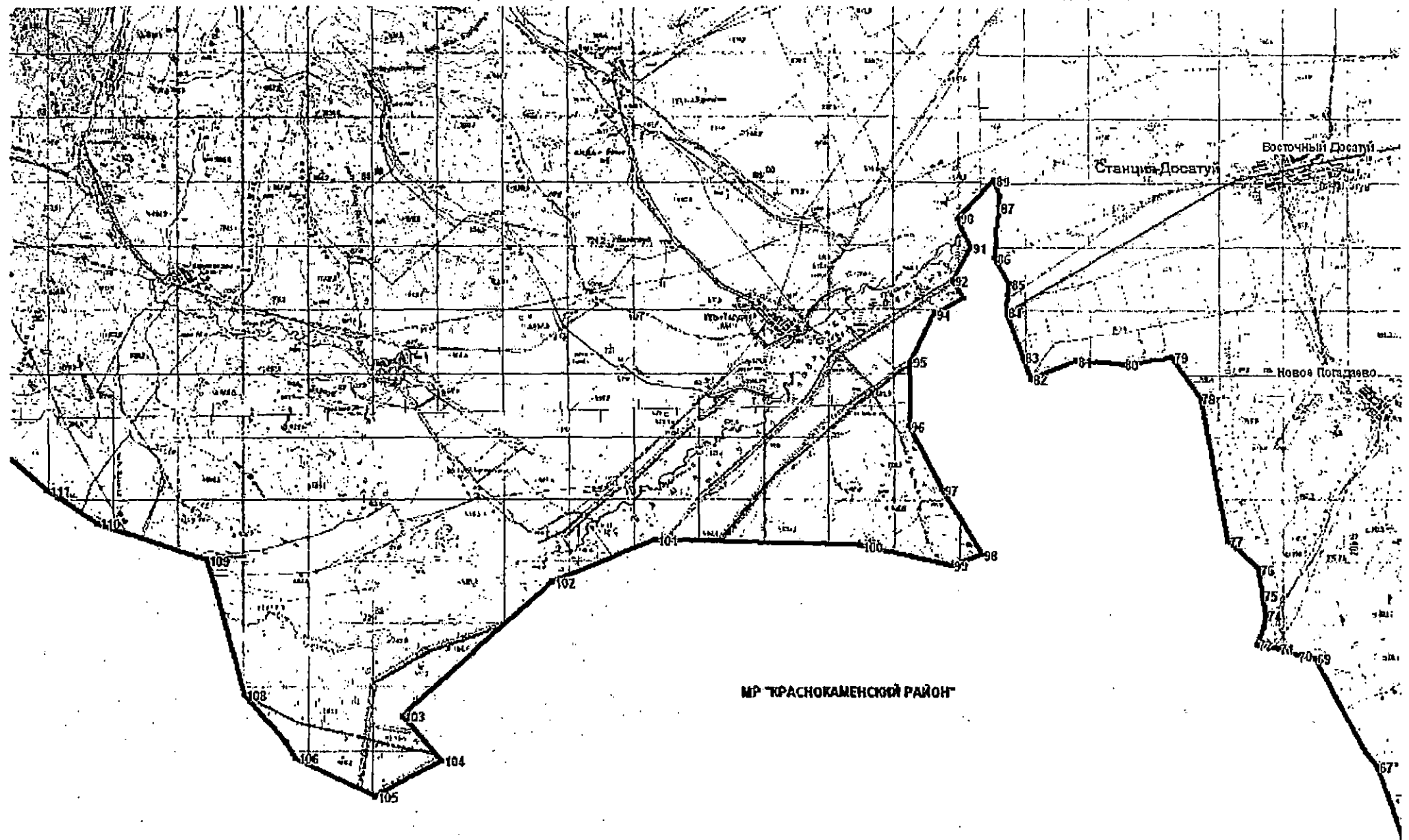


МР 'УРАСНОКАМЕНСКИЙ РАЙОН'

КИТАЙ

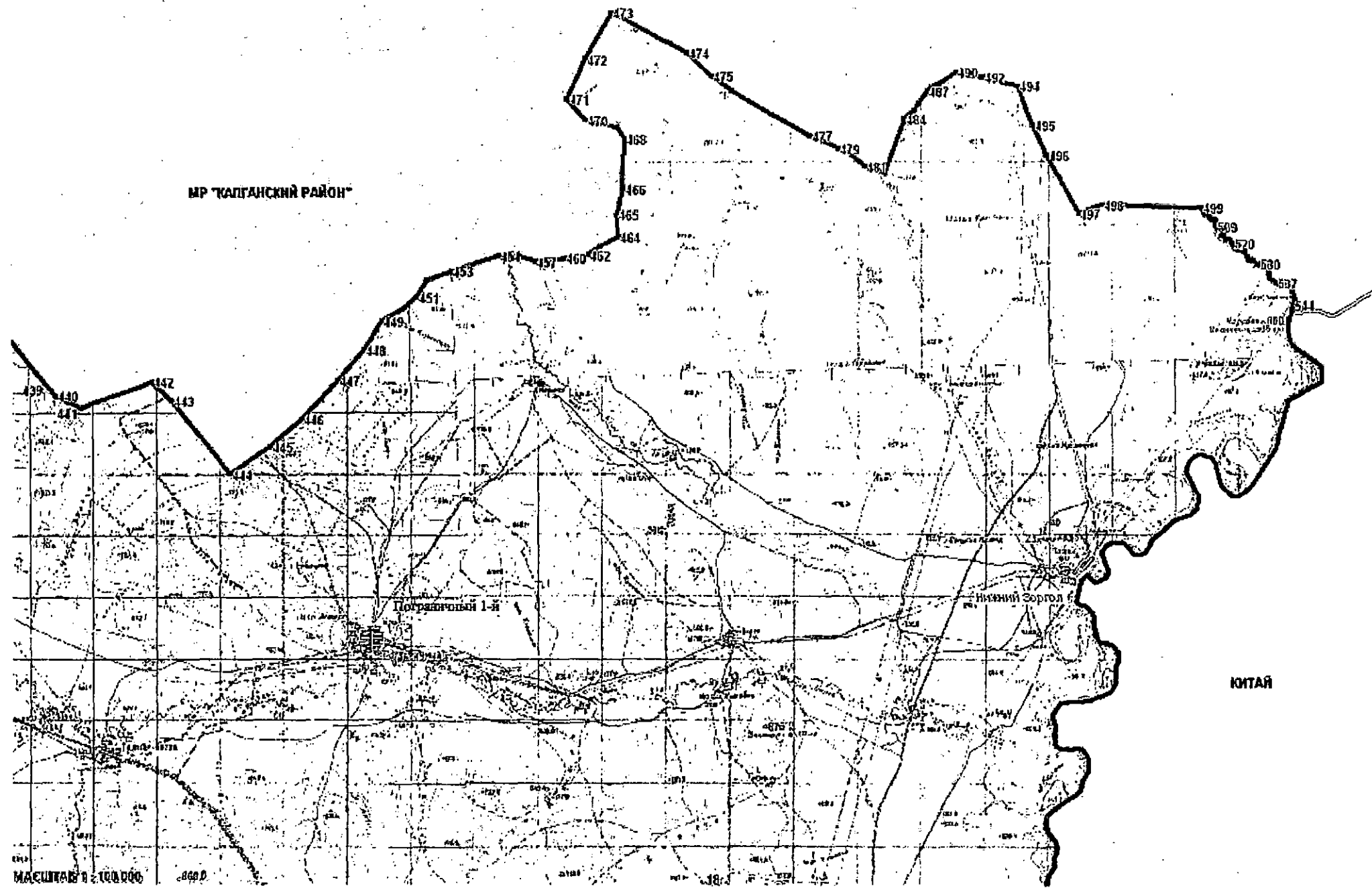
МАСШТАБ 1 : 100 000

КАРТА 22.2.2. СХЕМА ГРАНИЦ МУНИЦИПАЛЬНОГО РАЙОНА "ПРИАРГУНСКИЙ РАЙОН" ЗАБАЙКАЛЬСКОГО КРАЯ



МАСШТАБ 1 : 100 000

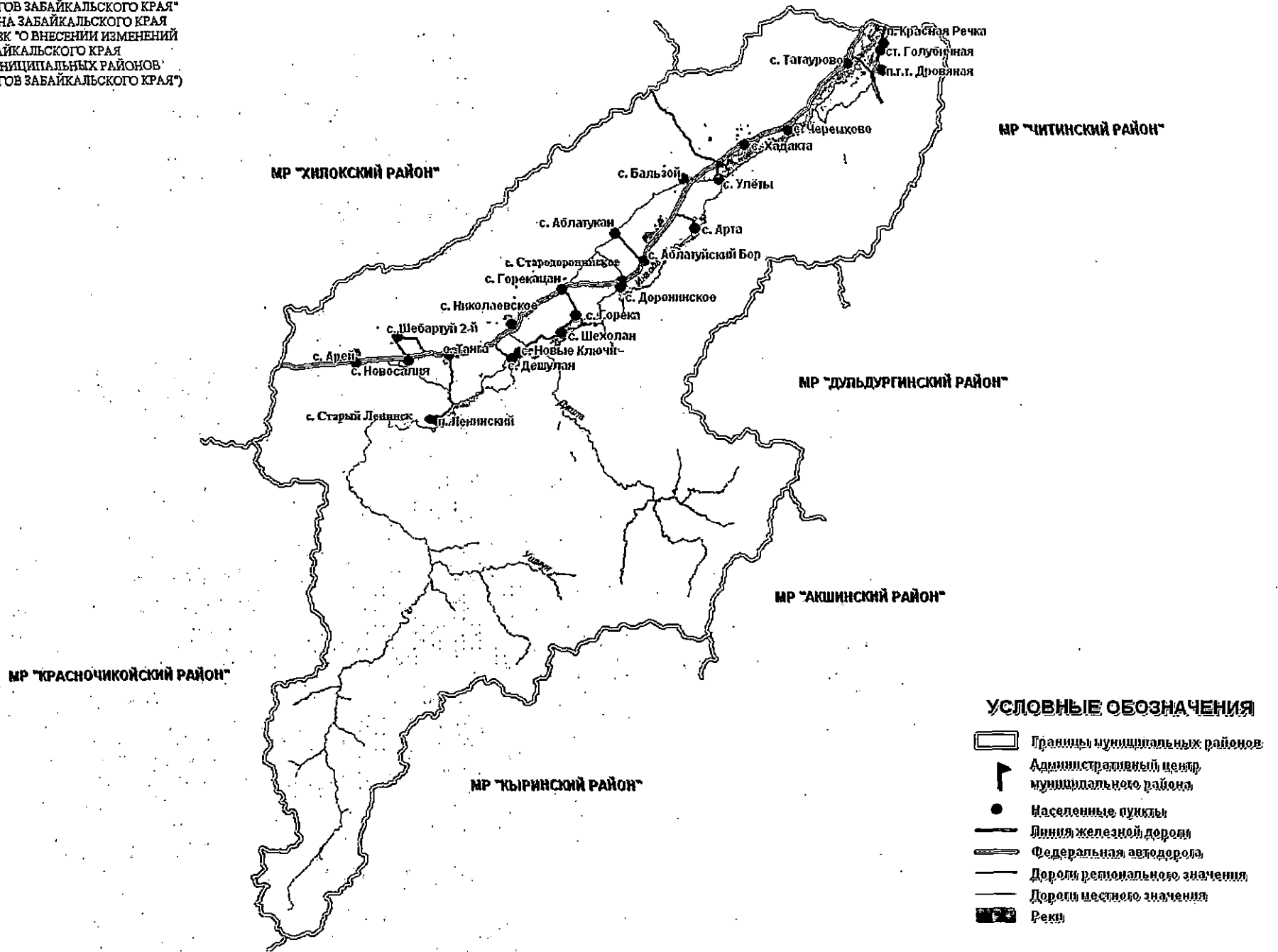
КАРТА 22.2.5. СХЕМА ГРАНИЦ МУНИЦИПАЛЬНОГО РАЙОНА "ПРИАРГУНСКИЙ РАЙОН" ЗАБАЙКАЛЬСКОГО КРАЯ











МАШШТАБ 1:100 000

ПРИЛОЖЕНИЕ 26.1  
 К ЗАКОНУ ЗАБАЙКАЛЬСКОГО КРАЯ  
 "О ГРАНИЦАХ МУНИЦИПАЛЬНЫХ РАЙОНОВ  
 И ГОРОДСКИХ ОКРУГОВ ЗАБАЙКАЛЬСКОГО КРАЯ"  
 (В РЕДАКЦИИ ЗАКОНА ЗАБАЙКАЛЬСКОГО КРАЯ  
 ОТ 30.12.2019 № 1787-ЗЗК "О ВНЕСЕНИИ ИЗМЕНЕНИЙ  
 В ЗАКОН ЗАБАЙКАЛЬСКОГО КРАЯ  
 "О ГРАНИЦАХ МУНИЦИПАЛЬНЫХ РАЙОНОВ  
 И ГОРОДСКИХ ОКРУГОВ ЗАБАЙКАЛЬСКОГО КРАЯ")

## ОБЗОРНАЯ СХЕМА ГРАНИЦ МУНИЦИПАЛЬНОГО РАЙОНА "УЛЁТОВСКИЙ РАЙОН" ЗАБАЙКАЛЬСКОГО КРАЯ



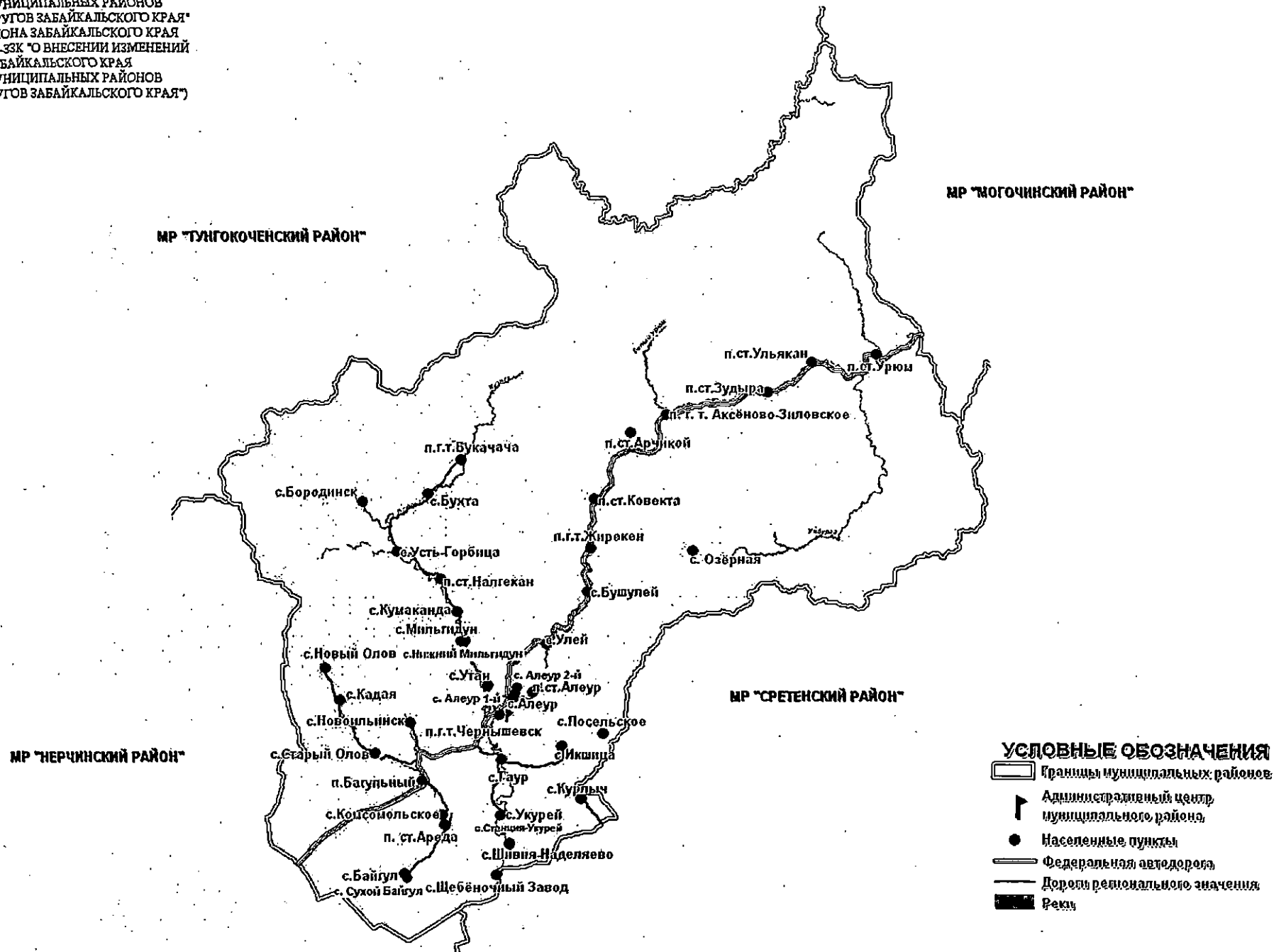
### УСЛОВНЫЕ ОБОЗНАЧЕНИЯ

-  Границы муниципальных районов
-  Административный центр муниципального района
-  Населенные пункты
-  Линия железной дороги
-  Федеральная автодорога
-  Дороги регионального значения
-  Дороги местного значения
-  Реки

МАСШТАБ 1 : 900 000

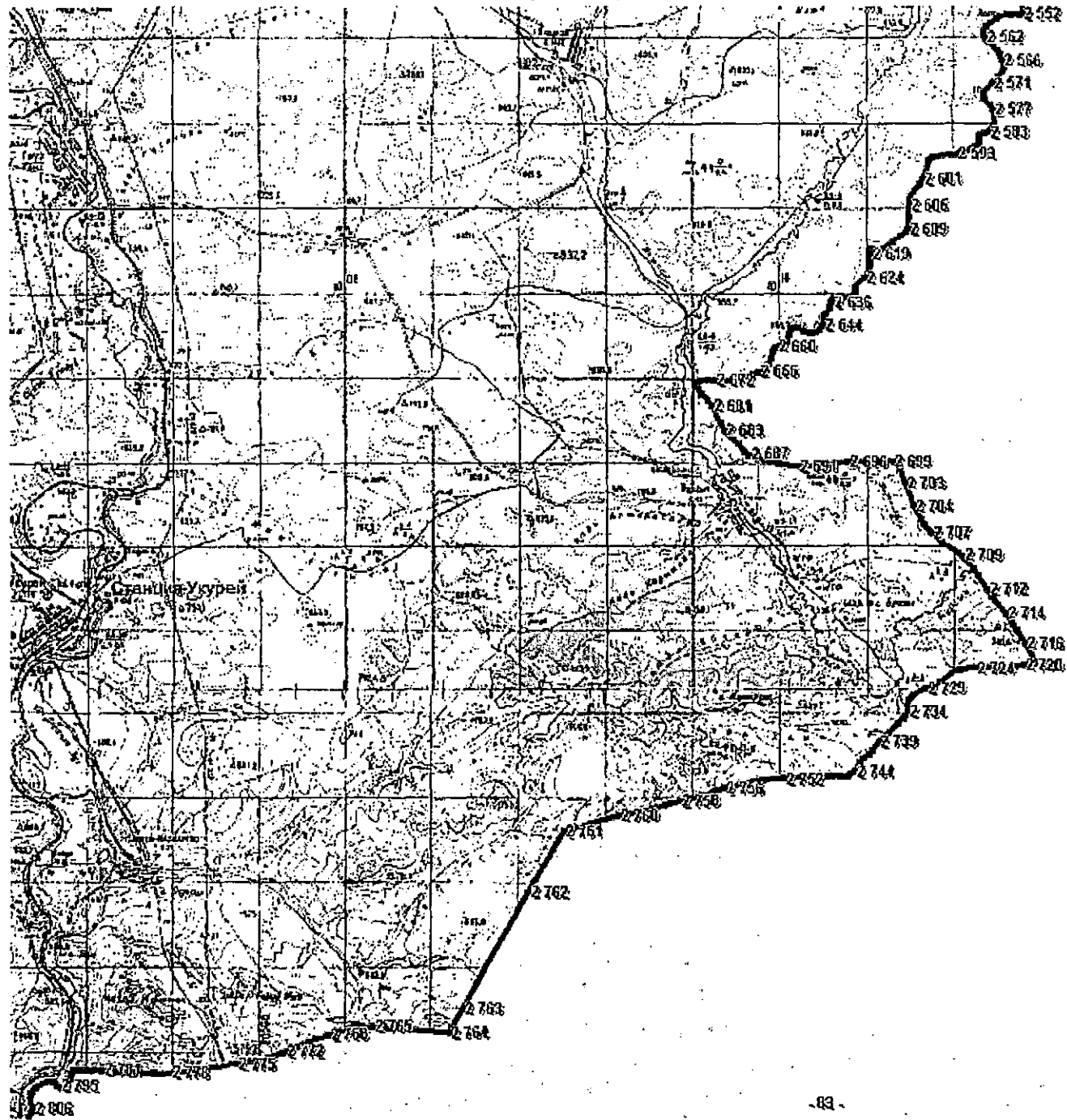
ПРИЛОЖЕНИЕ 28.1  
 К ЗАКОНУ ЗАБАЙКАЛЬСКОГО КРАЯ  
 "О ГРАНИЦАХ МУНИЦИПАЛЬНЫХ РАЙОНОВ  
 И ГОРОДСКИХ ОКРУГОВ ЗАБАЙКАЛЬСКОГО КРАЯ"  
 (В РЕДАКЦИИ ЗАКОНА ЗАБАЙКАЛЬСКОГО КРАЯ  
 ОТ 30.12.2019 № 1787-ЗСК "О ВНЕСЕНИИ ИЗМЕНЕНИЙ  
 В ЗАКОН ЗАБАЙКАЛЬСКОГО КРАЯ  
 "О ГРАНИЦАХ МУНИЦИПАЛЬНЫХ РАЙОНОВ  
 И ГОРОДСКИХ ОКРУГОВ ЗАБАЙКАЛЬСКОГО КРАЯ")

## ОБЗОРНАЯ СХЕМА ГРАНИЦ МУНИЦИПАЛЬНОГО РАЙОНА "ЧЕРНЫШЕВСКИЙ РАЙОН" ЗАБАЙКАЛЬСКОГО КРАЯ



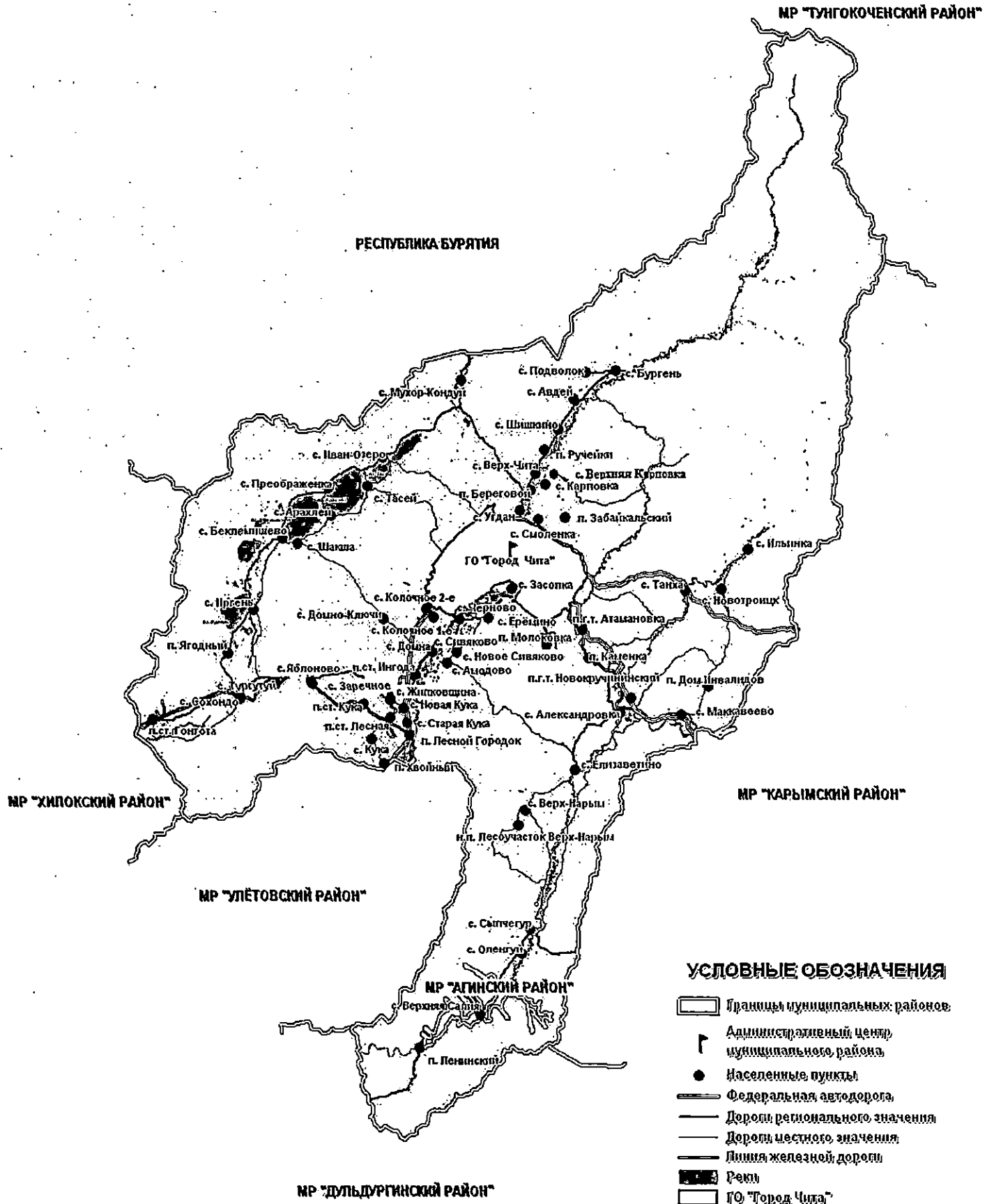
МАСШТАБ 1 : 700 000

КАРТА 28.2.12. СХЕМА ГРАНИЦ МУНИЦИПАЛЬНОГО РАЙОНА "ЧЕРНЫШЕВСКИЙ РАЙОН" ЗАБАЙКАЛЬСКОГО КРАЯ



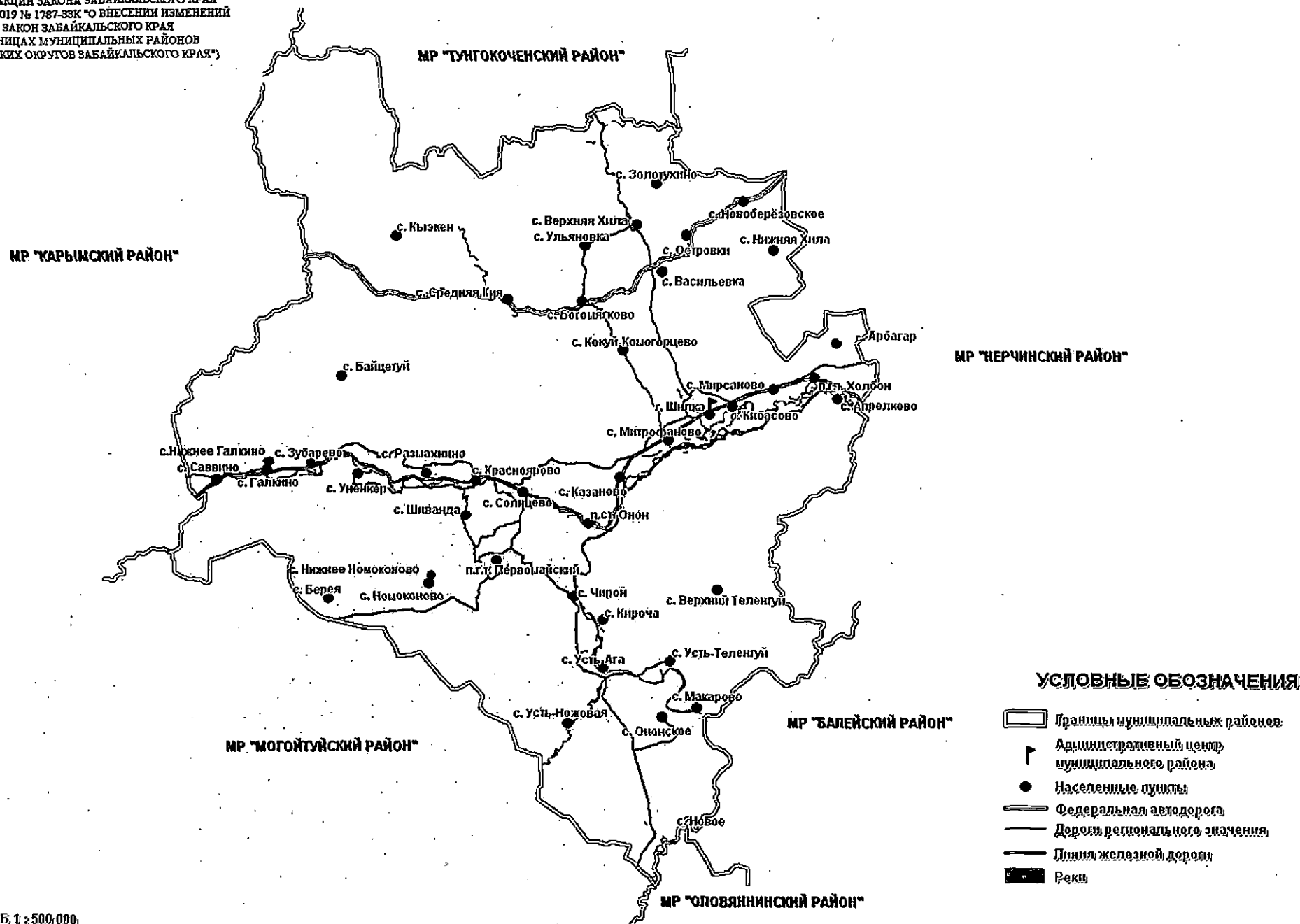
МР "СРЕТЕНСКИЙ РАЙОН"

**ОБЗОРНАЯ СХЕМА ГРАНИЦ МУНИЦИПАЛЬНОГО РАЙОНА "ЧИТИНСКИЙ РАЙОН" ЗАБАЙКАЛЬСКОГО КРАЯ**



ПРИЛОЖЕНИЕ 31.1  
 К ЗАКОНУ ЗАБАЙКАЛЬСКОГО КРАЯ  
 "О ГРАНИЦАХ МУНИЦИПАЛЬНЫХ РАЙОНОВ  
 И ГОРОДСКИХ ОКРУГОВ ЗАБАЙКАЛЬСКОГО КРАЯ"  
 (В РЕДАКЦИИ ЗАКОНА ЗАБАЙКАЛЬСКОГО КРАЯ  
 ОТ 30.12.2019 № 1787-ЗЗК "О ВНЕСЕНИИ ИЗМЕНЕНИЙ  
 В ЗАКОН ЗАБАЙКАЛЬСКОГО КРАЯ  
 "О ГРАНИЦАХ МУНИЦИПАЛЬНЫХ РАЙОНОВ  
 И ГОРОДСКИХ ОКРУГОВ ЗАБАЙКАЛЬСКОГО КРАЯ")

## ОБЗОРНАЯ СХЕМА ГРАНИЦ МУНИЦИПАЛЬНОГО РАЙОНА "ШИЛКИНСКИЙ РАЙОН" ЗАБАЙКАЛЬСКОГО КРАЯ



МАСШТАБ 1 : 500 000