



ЗАКОН ЗАБАЙКАЛЬСКОГО КРАЯ

О внесении изменений в Закон Забайкальского края "О мировых судьях Забайкальского края и судебных участках в Забайкальском крае"

*Принят Законодательным Собранием Забайкальского края
8 июля 2015 года.*

Статья 1

Внести в Закон Забайкальского края от 28 июля 2014 года № 1026-ЗЗК "О мировых судьях Забайкальского края и судебных участках в Забайкальском крае" (Банк правовой информации "Законодательство России" (www.e-zab.ru), 31 июля 2014 года; Официальный интернет-портал правовой информации (www.pravo.gov.ru), 3 апреля 2015 года, № 7500201504030001) следующие изменения:

1) в пункте 10 статьи 5 слова "Ингодинский судебный район города Читы Забайкальского края" заменить словами "Ингодинский судебный район города Читы";

2) в статье 11:

а) абзац первый части 4 после слов "федеральными законами" дополнить словами ", и обеспечения нуждающихся в улучшении жилищных условий мировых судей жилыми помещениями";

б) часть 5 после слов "федеральными законами" дополнить словами ", и обеспечения нуждающихся в улучшении жилищных условий мировых судей жилыми помещениями";

3) часть 2 статьи 14 дополнить абзацем следующего содержания:

"При размещении в одном здании нескольких судебных участков возможно создание единого отдела документационного обеспечения деятельности мировых судей.";

4) часть 3 статьи 15 после слов "мирового судьи" дополнить словами "соответствующего судебного района";

5) в приложении:

а) раздел "Перечень условных сокращений, использованных при описании границ судебных участков мировых судей Забайкальского края" изложить в следующей редакции:

**"Перечень условных сокращений,
использованных при описании границ судебных участков
мировых судей Забайкальского края**

Автомобильная дорога А-350 – автомобильная дорога общего пользования федерального значения А-350 Чита – Забайкальск;

автомобильная дорога Р-258 – автомобильная дорога общего пользования федерального значения Р-258 "Байкал" Иркутск – Чита;

автомобильная дорога Р-297 – автомобильная дорога общего пользования федерального значения Р-297 "Амур" Чита – Хабаровск;

автомобильная дорога Р-436 – автомобильная дорога общего пользования регионального значения Р-436 Улан-Удэ – Чита;

ГО – городской округ;

ГП – городское поселение;

СП – сельское поселение;

МР – муниципальный район;

ПГК – потребительский гаражный кооператив;

ПГСК – потребительский гаражно-строительный кооператив.";

б) раздел "Судебный участок № 64 Агинского судебного района Забайкальского края" изложить в следующей редакции:

**"Судебный участок № 64
Агинского судебного района Забайкальского края***

Граница судебного участка № 64 (с точками привязки к местности А, Б, В, Г):

от точки пересечения автомобильной дороги Агинское – Дульдурга с административной границей МР "Агинский район" (А) проходит по этой административной границе, огибая МР с севера, до пересечения с автомобильной дорогой А-350 на участке Агинское – Могойтуй (Б);

от точки Б идет в западном направлении по автомобильной дороге А-350 до пересечения с улицей Ленина поселка городского типа Агинское (В);
от точки В идет на запад по улице Ленина поселка городского типа Агинское до пересечения с автомобильной дорогой Агинское – Дульдурга (Г);
от точки Г проходит по автомобильной дороге Агинское – Дульдурга до точки А.

В территорию судебного участка входят СП "Урда-Ага" (села Урда-Ага, Булактуй, Баян-Булак, Лаха), СП "Амитхаша".

*Границы судебных участков приводятся в алфавитном порядке наименований судебных районов.";

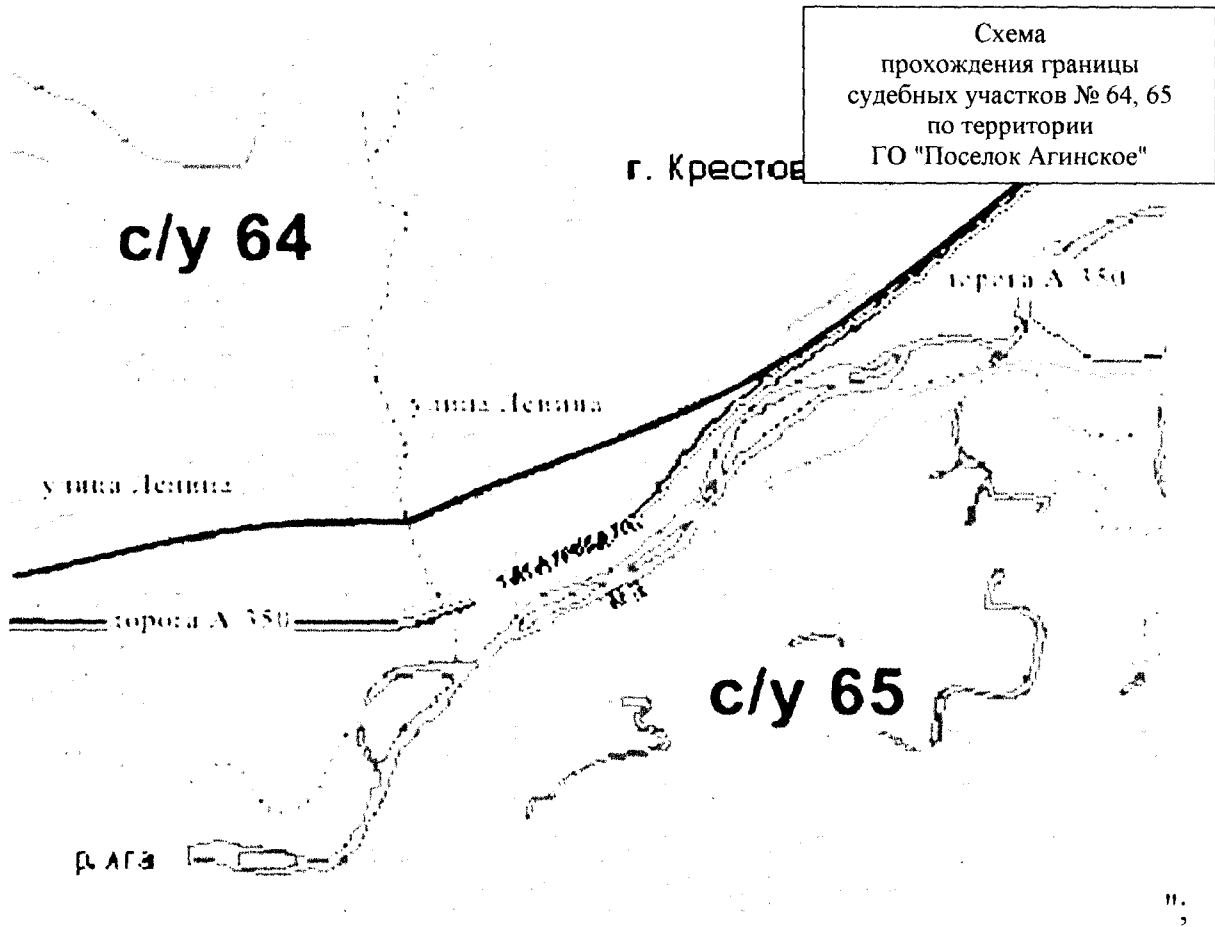
в) раздел "Судебный участок № 65 Агинского судебного района Забайкальского края" изложить в следующей редакции:

**"Судебный участок № 65
Агинского судебного района Забайкальского края**

Граница судебного участка № 65 (с точками привязки к местности А, Б, В, Г):
от точки пересечения автомобильной дороги Агинское – Дульдурга с административной границей МР "Агинский район" (А) проходит по этой административной границе, огибая МР с юга, до пересечения с автомобильной дорогой А-350 на участке Агинское – Могойтуй (Б);

от точки Б идет в западном направлении по автомобильной дороге А-350 до пересечения с улицей Ленина поселка городского типа Агинское (В);
от точки В идет на запад по улице Ленина поселка городского типа Агинское до пересечения с автомобильной дорогой Агинское – Дульдурга (Г);
от точки Г проходит по автомобильной дороге Агинское – Дульдурга до точки А.

В территорию судебного участка не входят СП "Урда-Ага" (села Урда-Ага, Булактуй, Баян-Булак, Лаха), СП "Амитхаша".



г) раздел "Судебный участок № 36 Борзинского судебного района Забайкальского края" изложить в следующей редакции:

**"Судебный участок № 36
Борзинского судебного района Забайкальского края"**

Граница судебного участка № 36 (с точками привязки к местности А, Б, В, Г, Д):

от точки пересечения железной дороги с административной границей МР "Борзинский район" (А) идет в северо-восточном направлении по железной дороге до административной границы города Борзя (Б);

от точки Б идет в северо-восточном направлении по административной границе города Борзя до пересечения с железной дорогой (В);

от точки В идет в южном направлении по железной дороге до пересечения с административной границей города Борзя (Г);

от точки Г идет в северо-восточном направлении по железной дороге до пересечения с административной границей МР "Борзинский район" (Д);

от точки Д идет в юго-западном направлении по административной границе МР "Борзинский район" до точки А.

В территорию судебного участка входит СП "Усть-Озёрское", не входит СП "Акурайское".

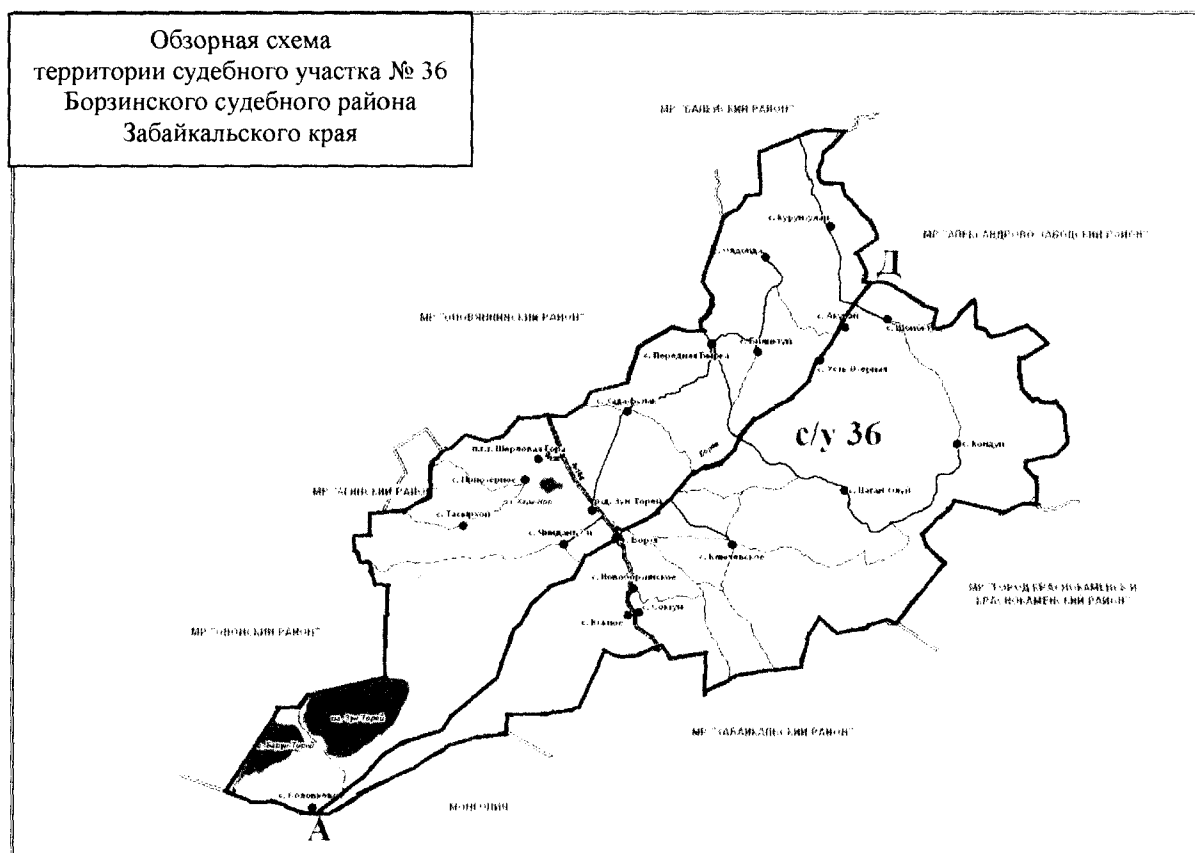
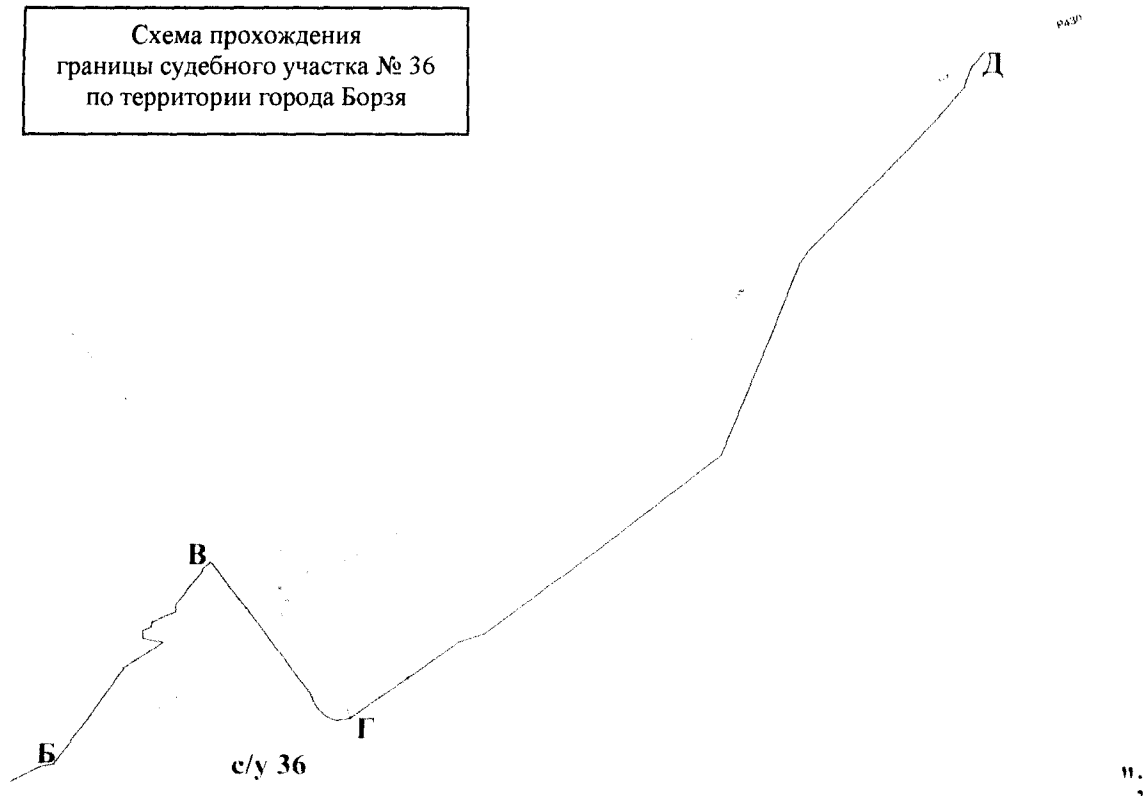


Схема прохождения
границы судебного участка № 36
по территории города Борзя



д) раздел "Судебный участок № 37 Борзинского судебного района Забайкальского края" изложить в следующей редакции:

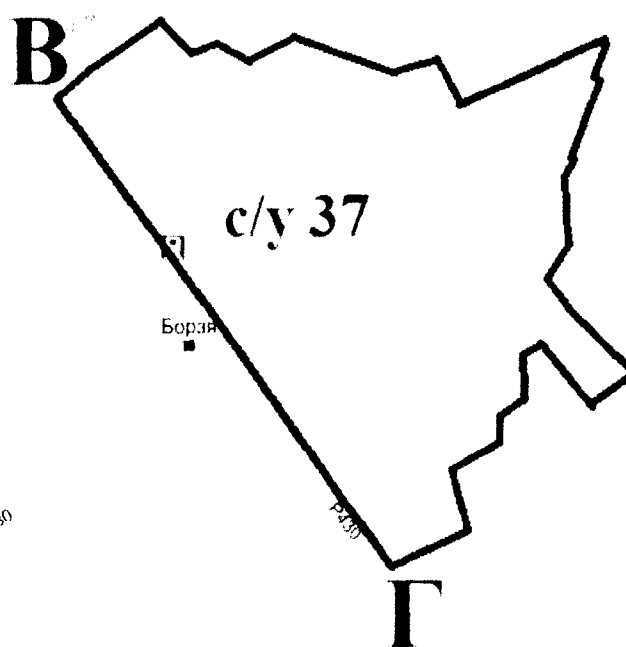
**"Судебный участок № 37
Борзинского судебного района Забайкальского края**

Граница судебного участка № 37 (с точками привязки к местности В, Г):
от точки пересечения железной дороги с административной границей города Борзя (В) проходит по этой административной границе, огибая город Борзя с восточной стороны, до пересечения с железной дорогой (Г);
от точки Г идет в северном направлении по железной дороге до точки В.
В территорию судебного участка входит разъезд Зун-Торей.

Обзорная схема
территории судебного участка № 37
Борзинского судебного района
Забайкальского края



А2350 Чита - Забайкальск



е) раздел "Судебный участок № 38 Борзинского судебного района Забайкальского края" изложить в следующей редакции:

**"Судебный участок № 38
Борзинского судебного района Забайкальского края**

Граница судебного участка № 38 (с точками привязки к местности А, Б, Г, Д):

от точки пересечения железной дороги с административной границей МР "Борзинский район" (А) идет в северо-восточном направлении по железной дороге до административной границы города Борзя (Б);

от точки Б идет в северо-восточном направлении по административной границе города Борзя до пересечения с железной дорогой (Г);

от точки Г идет в северо-восточном направлении по железной дороге до пересечения с административной границей МР "Борзинский район" (Д);

от точки Д идет в северо-западном направлении по административной границе МР "Борзинский район" до точки А.

В территорию судебного участка входит СП "Акурайское", не входят разъезд Зун-Торей, СП "Усть-Озёрское".



Схема прохождения границы судебного участка № 38 по территории города Борзя



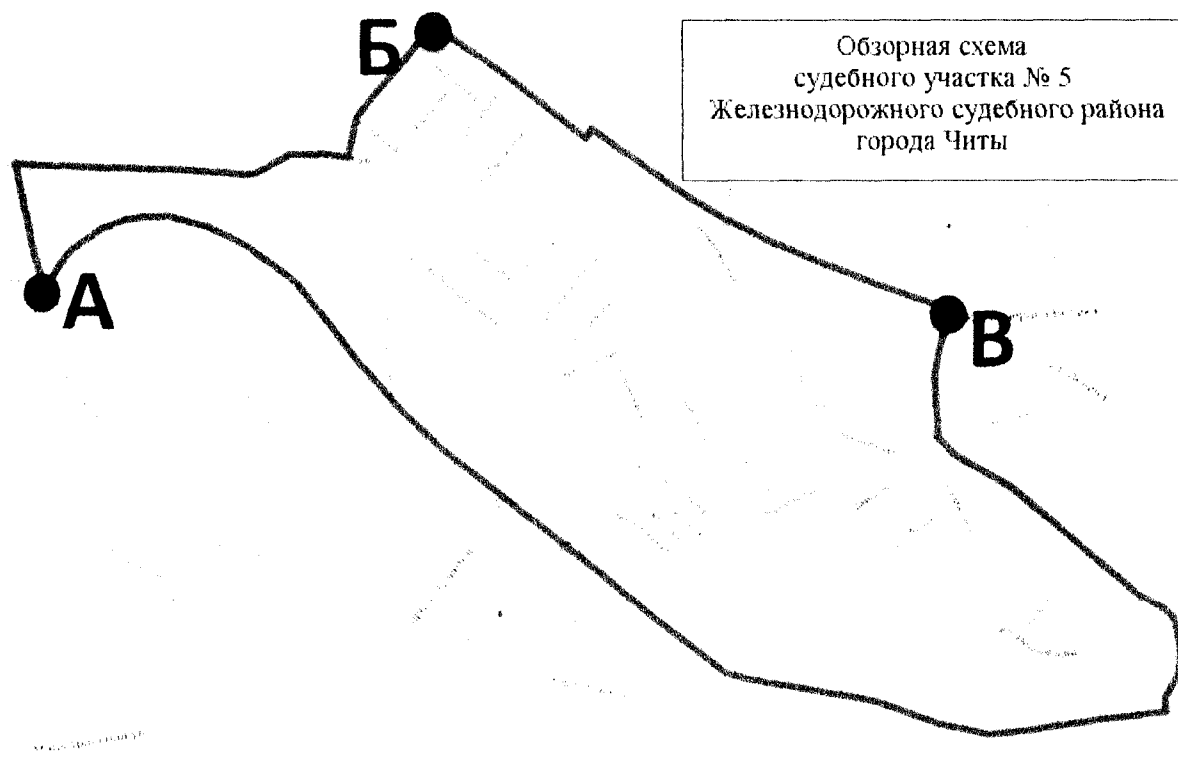
ж) раздел "Судебный участок № 5 Железнодорожного судебного района города Читы" изложить в следующей редакции:

**"Судебный участок № 5
Железнодорожного судебного района города Читы**

Граница судебного участка № 5 (с точками привязки к местности А, Б, В):
от точки пересечения улицы Проектная и железной дороги (А) идет на север до переулка Авиационный, далее по переулку Авиационный доходит до пересечения с улицей Авиационная, поворачивает на улицу Авиационная и по ней доходит до стыка с улицей Пограничная, далее по улице Пограничная доходит до улицы Локомотивная (Б);

от точки Б проходит по улице Локомотивная до пересечения с улицей Крымская, поворачивает на улицу Крымская и по ней доходит до стыка с улицей Генерала Белика, далее проходит по улице Генерала Белика до стыка с административной границей Железнодорожного административного района ГО "Город Чита" (В);

от точки В идет в южном направлении по административной границе Железнодорожного административного района ГО "Город Чита" до стыка с железной дорогой, далее по железной дороге в северо-западном направлении доходит до точки А.



з) раздел "Судебный участок № 6 Железнодорожного судебного района города Читы" изложить в следующей редакции:

**"Судебный участок № 6
Железнодорожного судебного района города Читы**

Граница судебного участка № 6 (с точками привязки к местности А, Б, В, Г, Д):

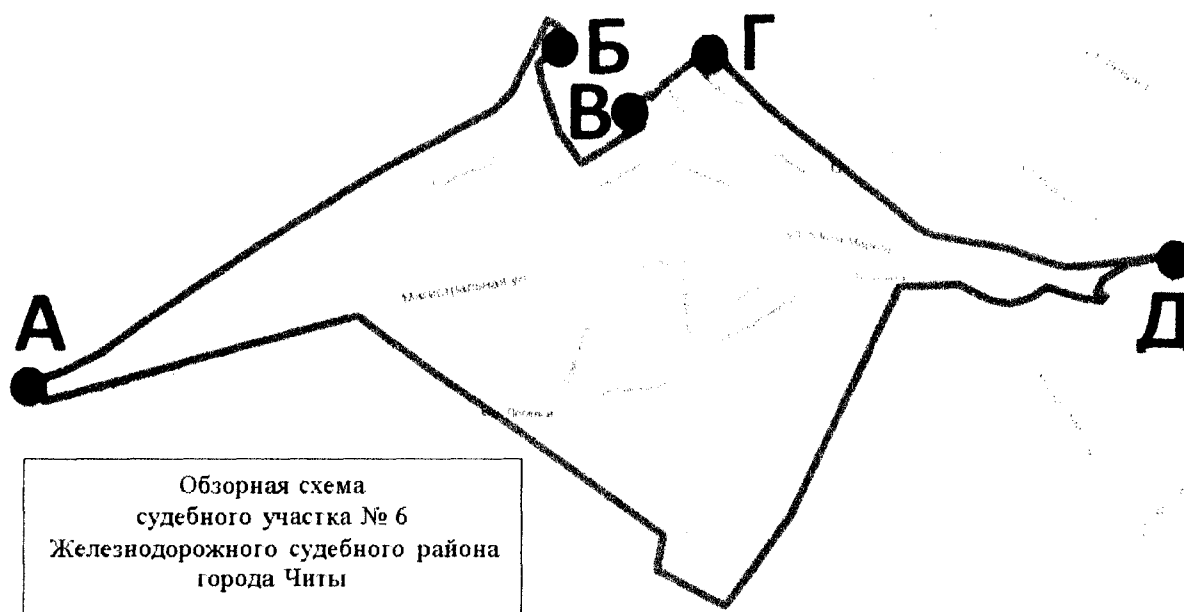
от точки пересечения у озера Кенон административной границы Железнодорожного административного района ГО "Город Чита" с железной дорогой (А) проходит по железной дороге до пересечения с улицей Проектная, поворачивает на улицу Проектная и идет по ней на юго-восток до стыка с улицей Кирпично-Заводская (Б);

от точки Б проходит по улице Кирпично-Заводская до перекрестка с улицей Ползунова, поворачивает на улицу Ползунова и по ней доходит до перекрестка с переулком Узкий (В);

от точки В проходит по переулку Узкий до перекрестка с улицей 1-я Линейная, далее в этом направлении проходит между домами № 56 и № 54 до железной дороги (Г);

от точки Г проходит по железной дороге до станции Чита-1 и далее идет в том же направлении до пересечения с административной границей, разделяющей Железнодорожный и Ингодинский административные районы ГО "Город Чита" (Д);

от точки Д проходит по административной границе между Железнодорожным и Ингодинским административными районами ГО "Город Чита" до точки А.



и) раздел "Судебный участок № 55 Железнодорожного судебного района города Читы" изложить в следующей редакции:

**"Судебный участок № 55
Железнодорожного судебного района города Читы**

Граница судебного участка № 55 (с точками привязки к местности А, Б, В, Г, Д):

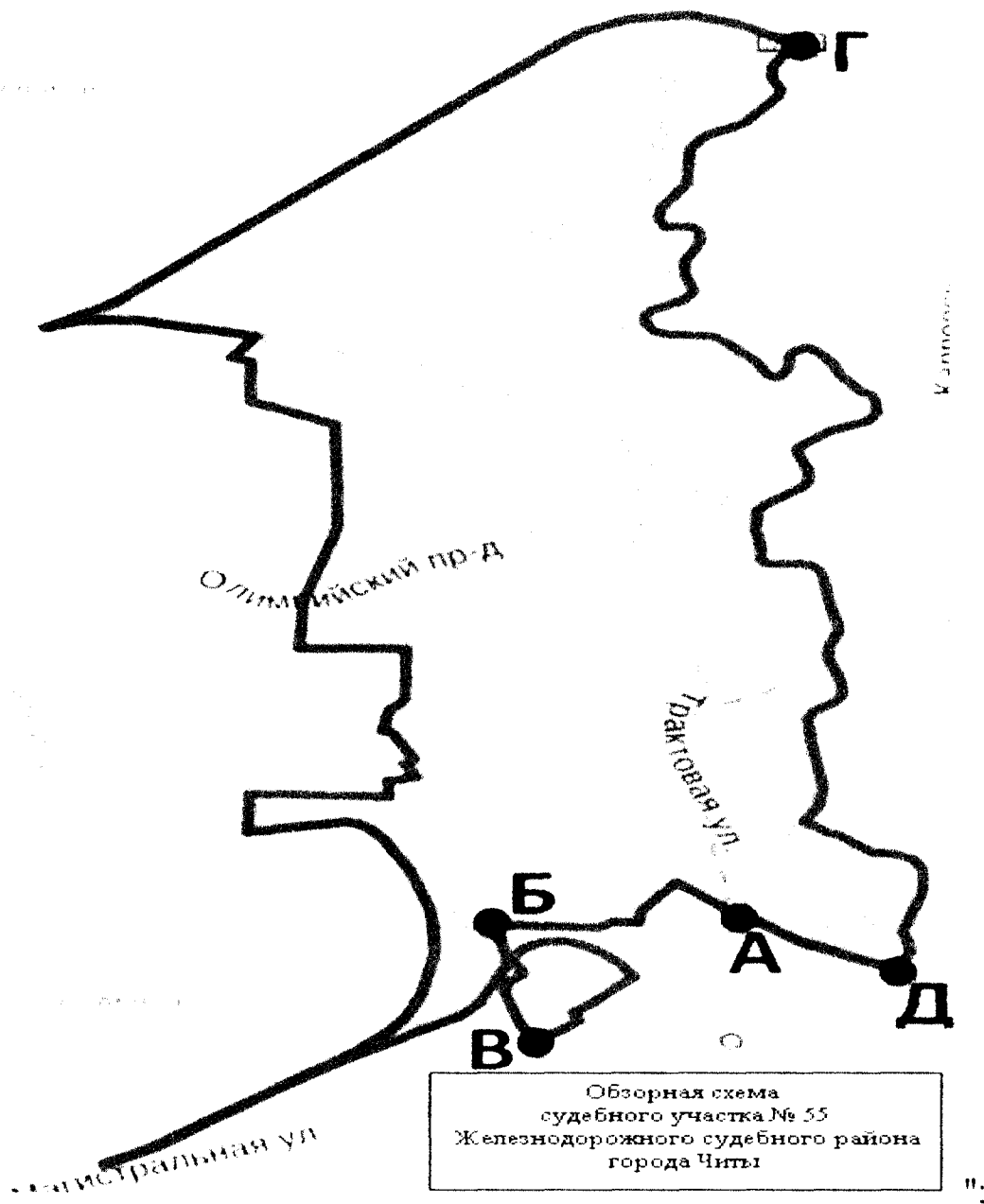
от перекрестка улиц Генерала Белика и Крымская (А) проходит по улице Крымская до пересечения с улицей Локомотивная, поворачивает на улицу Локомотивная и проходит по ней до пересечения с улицей Пограничная, поворачивает на улицу Пограничная и проходит по ней до пересечения с улицей Авиационная, далее по улице Авиационная доходит до пересечения с переулком Авиационный (Б);

от точки Б идет в южном направлении по переулку Авиационный до стыка улицы Проектная и железной дороги, далее по железной дороге на северо-восток, поворачивает к переулку Узкий между домами № 56 и № 54 по улице 1-я Линейная, по переулку Узкий доходит до стыка с улицей Ползунова, далее по улице Ползунова проходит до улицы Кирпично-Заводская (В);

от точки В по улице Кирпично-Заводская доходит до железной дороги, по железной дороге доходит до пересечения у озера Кенон с административной границей Железнодорожного административного района ГО "Город Чита", далее проходит по административной границе Железнодорожного административного района ГО "Город Чита" до стыка с административной границей ГО "Город Чита" (6 км автомобильной дороги Р-297), далее по административной границе ГО "Город Чита" доходит до стыка с административной границей, разделяющей Железнодорожный и Центральный административные районы ГО "Город Чита" (7,5 км автомобильной дороги Р-297) (Г);

от точки Г идет по административной границе Железнодорожного района ГО "Город Чита" на юг до пересечения с улицей Генерала Белика (Д);

от точки Д по улице Генерала Белика доходит до точки А.



к) раздел "Судебный участок № 7 Ингодинского судебного района города Читы" изложить в следующей редакции:

**"Судебный участок № 7
Ингодинского судебного района города Читы**

Граница судебного участка № 7 (с точками привязки к местности А, Б, В, Г):

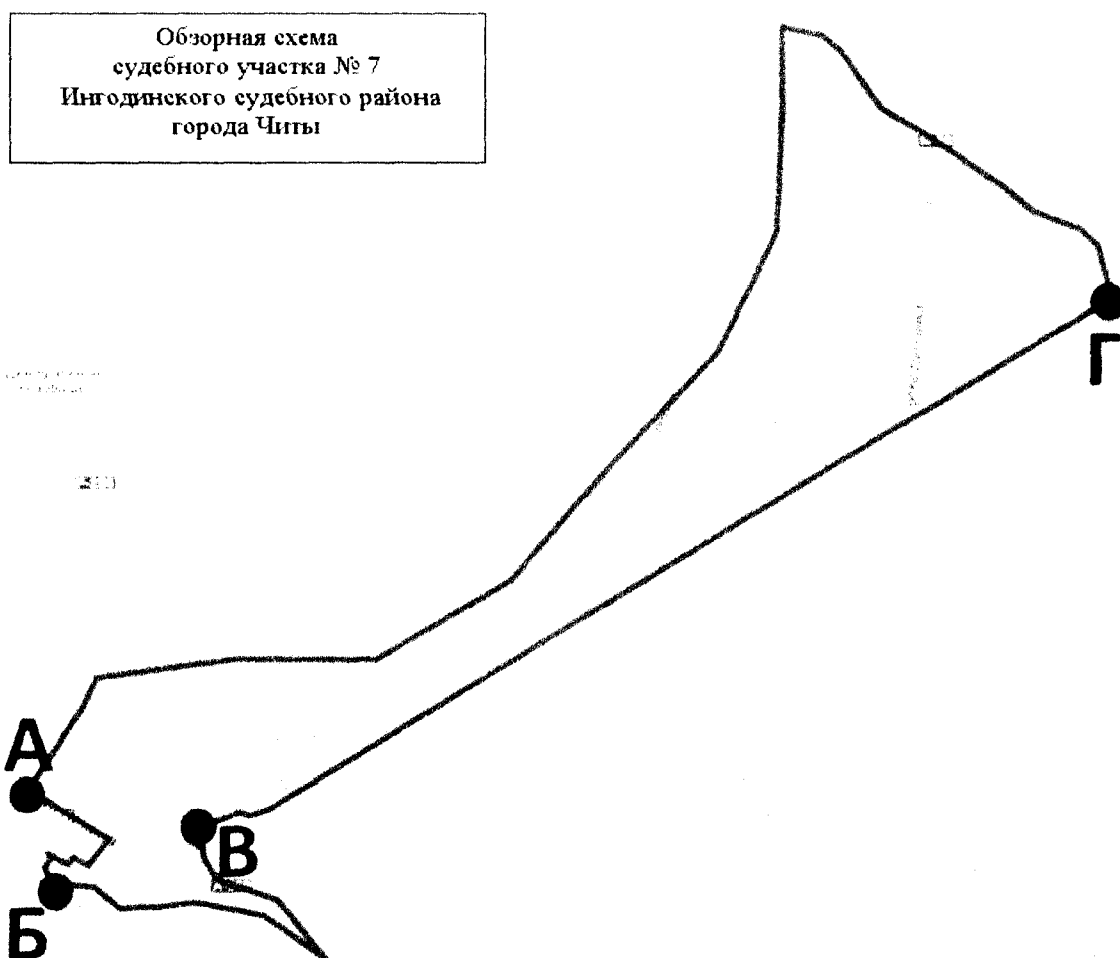
от точки пересечения улиц Ленина и Столярова (А) проходит по улице Ленина до микрорайона Батарейный, огибает этот микрорайон с западной стороны, обходит с востока ПГК № 15 (улица Амурская, 3) и доходит до железной дороги в районе восточной оконечности гаражного кооператива № 20 (улица 1-я Заводская, 1) (Б);

от точки Б идет на восток, огибает ПГСК № 66 (улица Ленина, 1г) с южной стороны и доходит вдоль юго-восточной стороны ограды дома № 1

по улице Кирова до стыка улицы Кирова с Агинским трактом, далее проходит по улице Кирова до пересечения с улицей Украинский Бульвар (В);

от точки В проходит по улице Украинский Бульвар до улицы Славянская, далее в восточном направлении идет по улице Славянская и доходит до Объездного шоссе, далее идет на северо-восток до административной границы ГО "Город Чита" в месте пересечения с рекой Титова (23 км автомобильной дороги Р-297) (Г);

от точки Г идет на северо-запад по административной границе ГО "Город Чита" до стыка с административной границей, разделяющей Центральный и Ингодинский административные районы ГО "Город Чита" (19,5 км автомобильной дороги Р-297), далее по административной границе Ингодинского административного района ГО "Город Чита" доходит до улицы Стоярова и далее до точки А.



л) раздел "Судебный участок № 8 Ингодинского судебного района города Читы" изложить в следующей редакции:

**"Судебный участок № 8
Ингодинского судебного района города Читы**

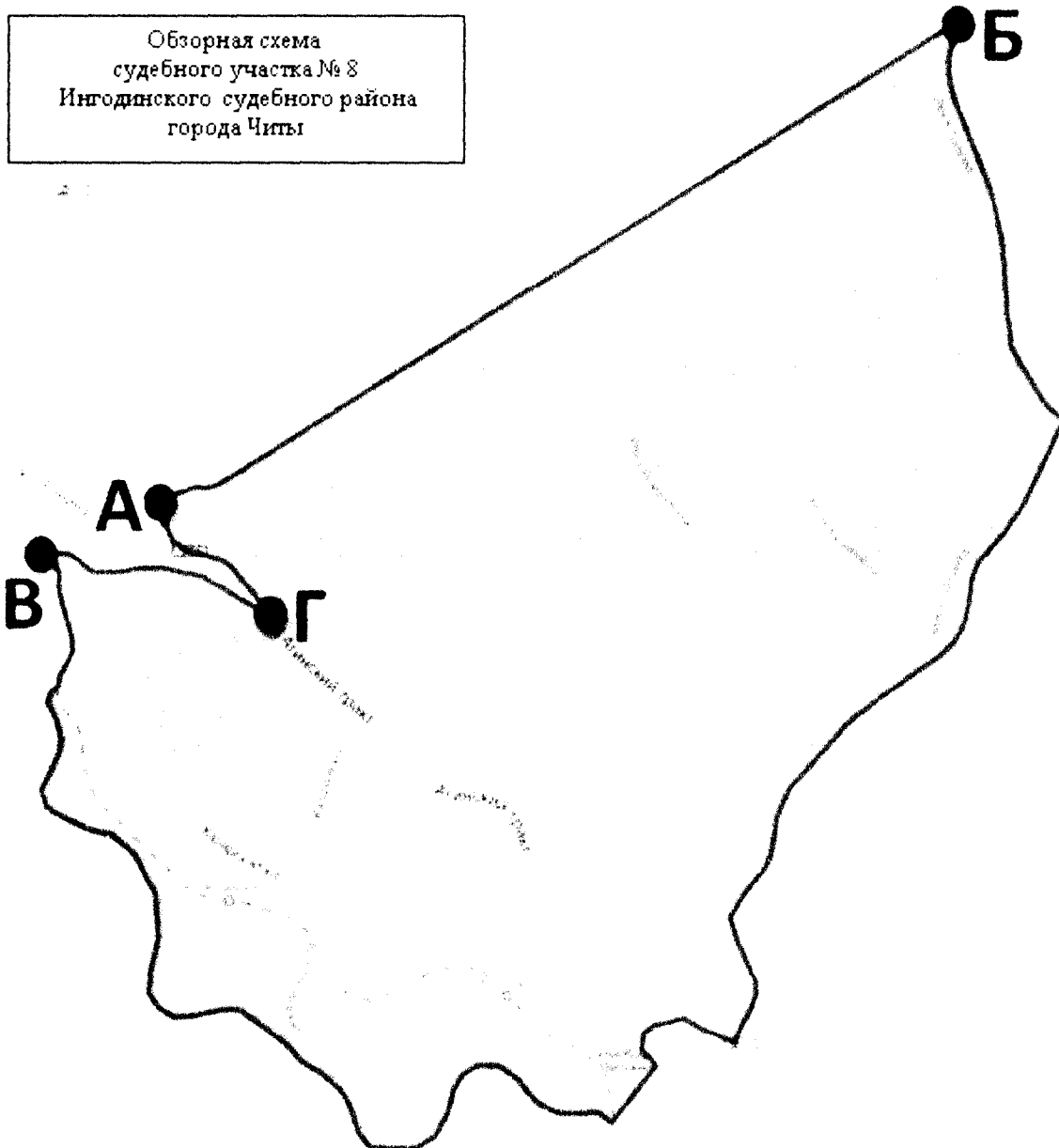
Граница судебного участка № 8 (с точками привязки к местности А, Б, В, Г): от точки пересечения улиц Бабушкина, Кирова, Украинский Бульвар (А) проходит по улице Украинский Бульвар до улицы Славянская, далее идет

по улице Славянская в восточном направлении, доходит до Объездного шоссе, далее идет на северо-восток до административной границы ГО "Город Чита" в месте пересечения с рекой Титова (23 км автомобильной дороги Р-297) (Б);

от точки Б идет по административной границе ГО "Город Чита" в южном направлении до реки Ингода, далее проходит по этой реке до ее слияния с рекой Чита, идет в восточном направлении до железной дороги, по железной дороге идет в северо-западном направлении до восточной оконечности гаражного кооператива № 20 (улица 1-я Заводская, 1) (В);

от точки В идет на восток, огибая ПГСК № 66 (улица Ленина, 1г) с южной стороны, и доходит вдоль юго-восточной стороны ограды дома № 1 по улице Кирова до стыка улицы Кирова с Агинским трактом (Г);

от точки Г по улице Кирова доходит до точки А.



"

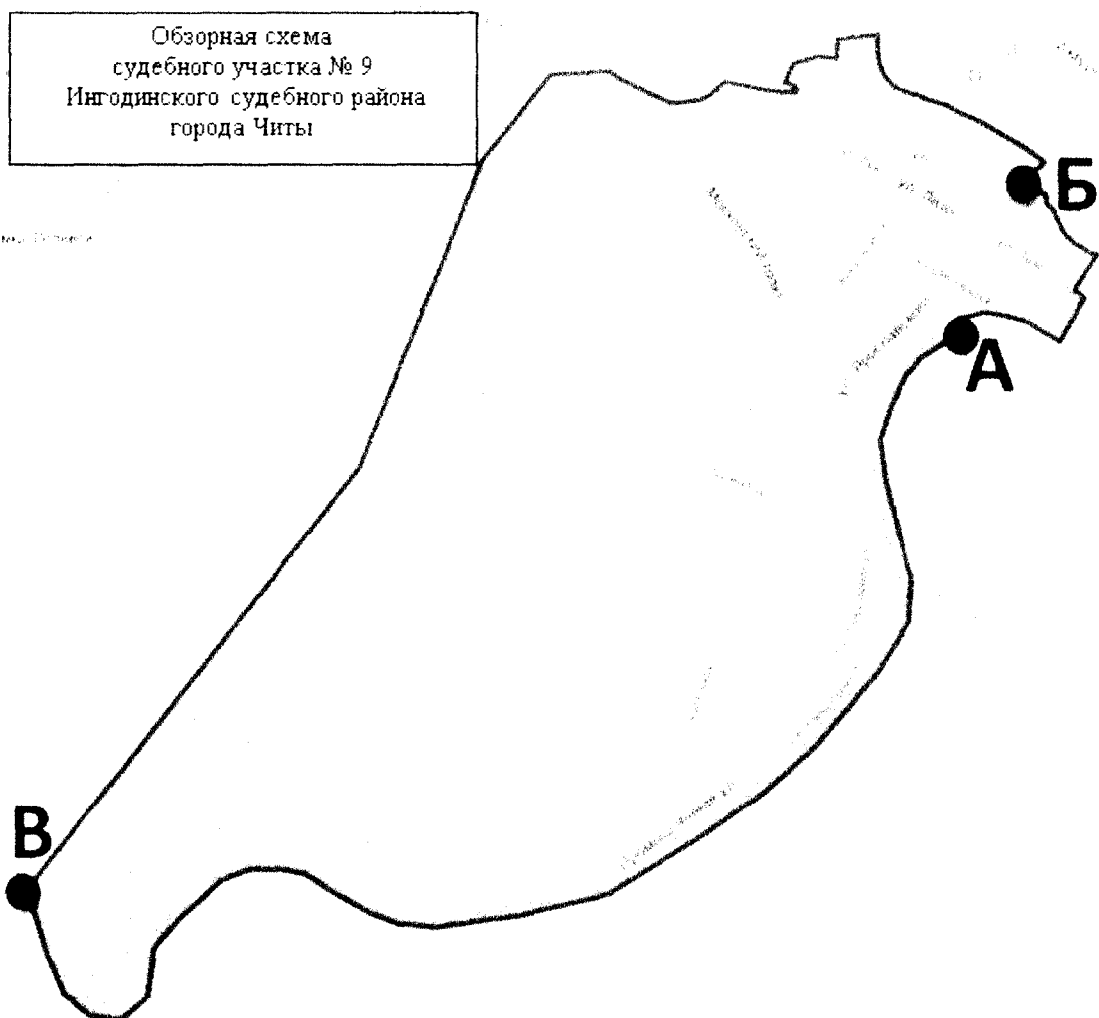
м) раздел "Судебный участок № 9 Ингодинского судебного района города Читы" изложить в следующей редакции:

**"Судебный участок № 9
Ингодинского судебного района города Читы**

Граница судебного участка № 9 (с точками привязки к местности А, Б, В): от точки пересечения улиц Паромная и Луговая (А) идет по улице Паромная в восточном направлении и доходит по ней до дома № 10, огибает этот дом с восточной стороны, идет на север, огибая с восточной стороны дома № 23, 22а, 24, 24а по улице Бекетова, № 29, 24, 24а, 24б, 24в по улице Лазо, доходит до дома № 29 по улице 2-я Шубзаводская, огибает его с восточной стороны и далее по улице 2-я Шубзаводская доходит до пересечения с улицей Ярославского (Б);

от точки Б идет по улице Ярославского на северо-восток до административной границы Ингодинского административного района ГО "Город Чита", далее по этой границе в западном направлении доходит до пересечения с рекой Ингода (В);

от точки В по реке Ингода идет в северо-восточном направлении до улицы Луговая, поворачивает на улицу Луговая и доходит по ней до точки А.



”;

н) раздел "Судебный участок № 20 Ингодинского судебного района города Читы" изложить в следующей редакции:

**"Судебный участок № 20
Ингодинского судебного района города Читы**

Судебный участок № 20 состоит из двух обособленных территорий 1 и 2.

Граница территории 1 (с точками привязки к местности А, Б, В, Г, Д):

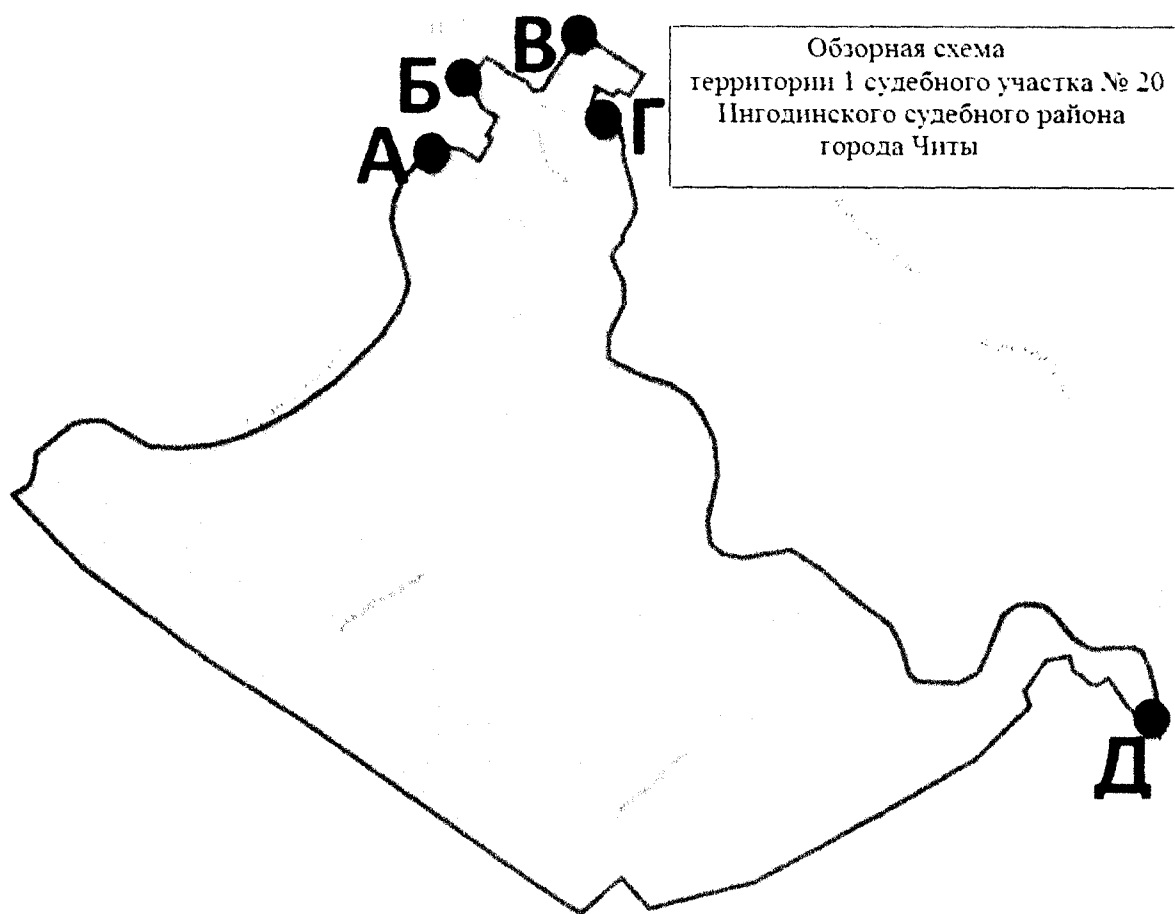
от точки пересечения улиц Паромная и Луговая (А) идет по улице Паромная в восточном направлении и доходит по ней до дома № 10, огибает этот дом с восточной стороны, идет на север, огибая с восточной стороны дома № 23, 22а, 24, 24а по улице Бекетова, № 29, 24, 24а, 24б, 24в по улице Лазо, доходит до дома № 29 по улице 2-я Шубзаводская, огибает его с восточной стороны и далее по улице 2-я Шубзаводская доходит до пересечения с улицей Ярославского (Б);

от точки Б идет по улице Ярославского на северо-восток до административной границы Ингодинского административного района ГО "Город Чита", далее по этой границе в восточном направлении доходит до пересечения улиц Ленина и Столярова (В);

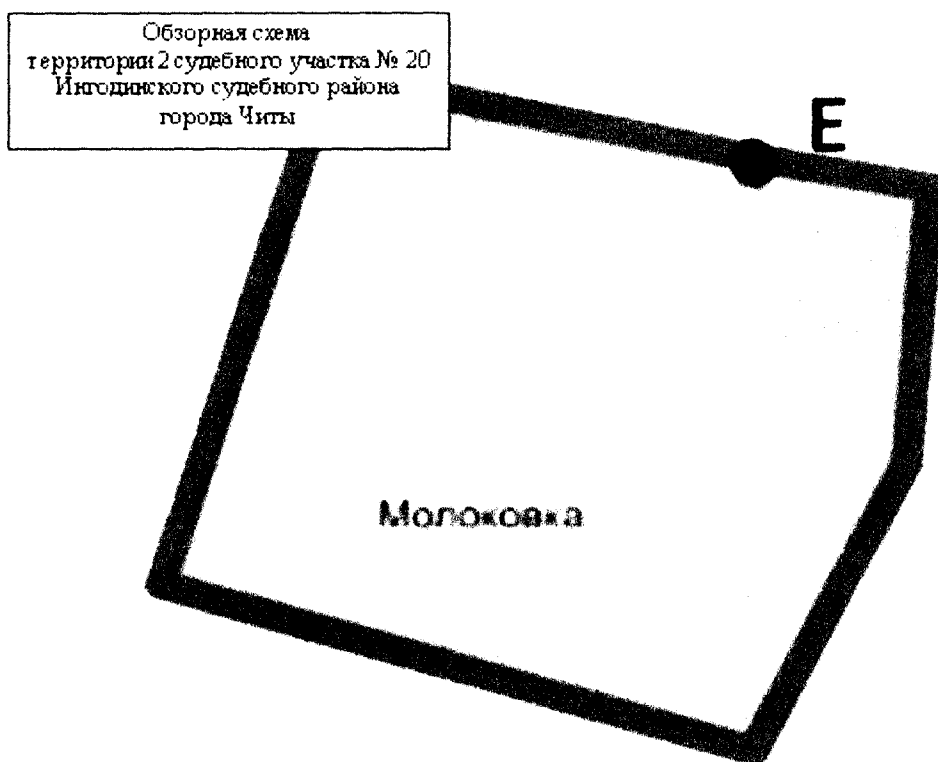
от точки В проходит по улице Ленина до микрорайона Батарейный, огибает этот микрорайон с западной стороны, обходит с востока ПГК № 15 (улица Амурская, 3) и доходит до железной дороги в районе восточной оконечности гаражного кооператива № 20 (улица 1-я Заводская, 1) (Г);

от точки Г идет по железной дороге в южном направлении до места пересечения рек Ингода и Чита, далее по реке Ингода в южном направлении доходит до административной границы ГО "Город Чита" (Д);

от точки Д по реке Ингода идет на северо-восток до улицы Луговая, поворачивает на улицу Луговая и доходит по ней до точки А.



Граница территории 2 совпадает с административной границей поселка Молоковка (точка привязки к местности Е – контрольно-пропускной пункт санатория "Молоковка").



о) раздел "Судебный участок № 29 Карымского судебного района Забайкальского края" изложить в следующей редакции:

**"Судебный участок № 29
Карымского судебного района Забайкальского края**

Граница судебного участка № 29 (с точками привязки к местности А, Б): от точки пересечения железной дороги с административной границей МР "Карымский район" (А) проходит по этой административной границе, огибая МР "Карымский район" с севера, до следующего пересечения с железной дорогой (Б);

от точки Б идет в северо-западном направлении по железной дороге до точки А.

В территорию судебного участка входят ГП "Карымское", СП "Кадахтинское", поселок при станции Тарская, не входят ГП "Дарасунское", СП "Адриановское" (поселки при станции Адриановка, Седловая), СП "Большетуринское".;

п) раздел "Судебный участок № 30 Карымского судебного района Забайкальского края" изложить в следующей редакции:

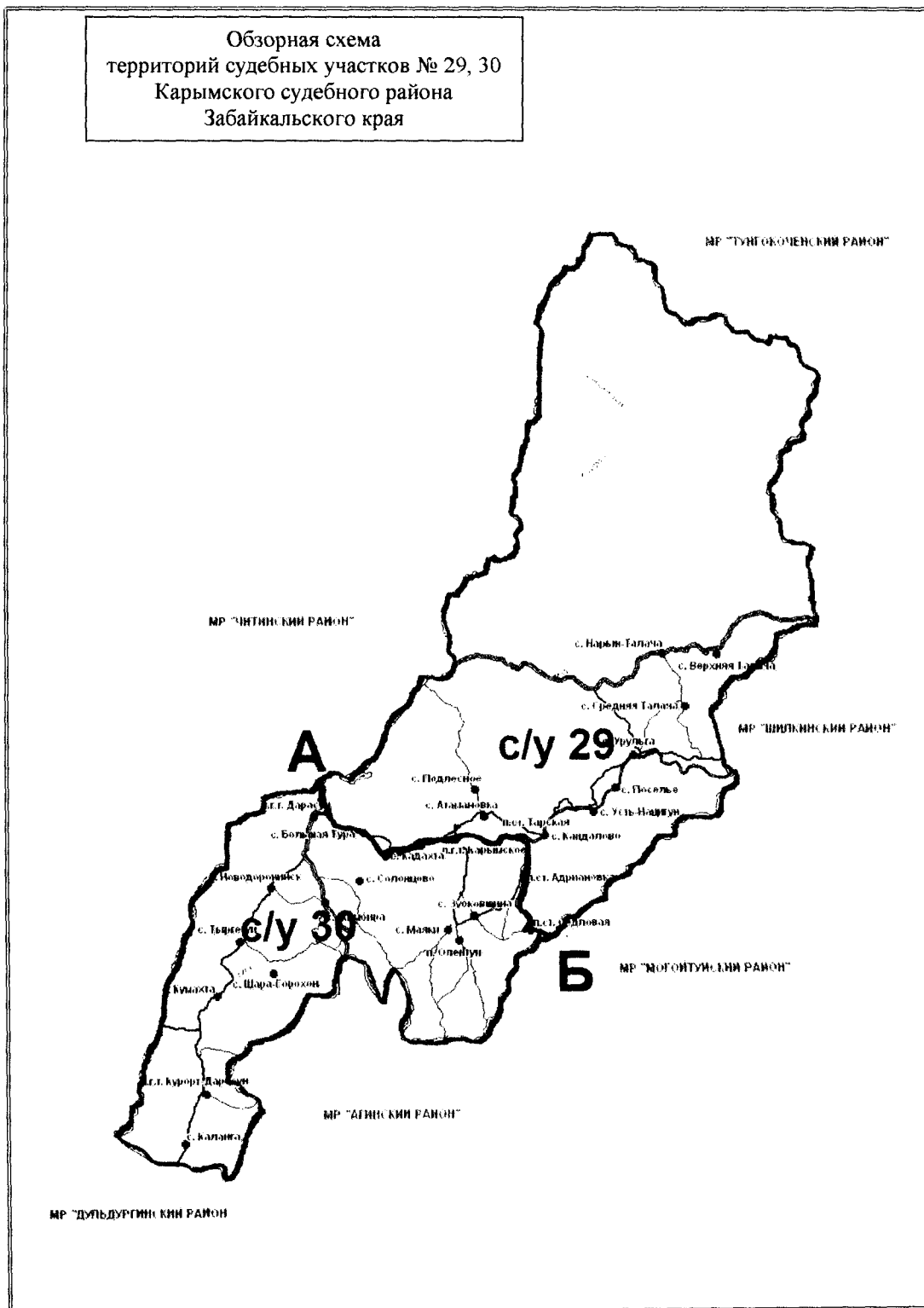
**"Судебный участок № 30
Карымского судебного района Забайкальского края**

Граница судебного участка № 30 (с точками привязки к местности А, Б): от точки пересечения железной дороги с административной границей МР "Карымский район" (А) проходит по этой административной границе, огибая МР "Карымский район" с юга, до следующего пересечения с железной дорогой (Б);

от точки Б идет в западном направлении по железной дороге до точки А.

В территорию судебного участка входят ГП "Дарасунское", СП "Адриановское" (поселки при станции Адриановка, Седловая), СП "Большетуринское", не входят ГП "Карымское", СП "Кадахтинское", поселок при станции Тарская.

Обзорная схема
территорий судебных участков № 29, 30
Карымского судебного района
Забайкальского края



”;

р) раздел "Судебный участок № 66 Могойтуйского судебного района
Забайкальского края" изложить в следующей редакции:

**"Судебный участок № 66
Могойтуйского судебного района Забайкальского края**
Судебный участок № 66 состоит из двух обособленных территорий 1 и 2.

Граница территории 1 (с точками привязки к местности А, Б, В, Г):
от точки пересечения железной дороги с административной границей МР "Могойтуйский район" (А) идет по этой административной границе в восточном направлении до следующего пересечения с железной дорогой (Б);
от точки Б идет в северо-западном направлении по железной дороге до пересечения с административной границей поселка городского типа Могойтуй (В);
от точки В проходит по административной границе поселка городского типа Могойтуй, огибая его с восточной стороны, до пересечения с железной дорогой (Г);
от точки Г идет в северо-западном направлении по железной дороге до точки А.

В территорию судебного участка входит СП "Хила" (поселки при станции Ага, Булак, Остречная, села Ара-Булак, Курильжа, разъезд 71), не входят СП "Ушарбай" (село Ушарбай, поселок при станции Бурятская, разъезды Перевал, 67, 69), село Харганаша.

Граница территории 2 (с точками привязки к местности Д, Е, Ж):
от точки пересечения административной границы поселка городского типа Могойтуй с улицей Зугалайская (Д) проходит по этой улице до пересечения улиц Зугалайская, Заводская, Балябина, далее по улице Балябина доходит до железнодорожного переезда (Е);
от точки Е идет в северо-западном направлении по улице Железнодорожная до стыка с улицей Комсомольская, поворачивает на улицу Комсомольская и доходит по ней до административной границы поселка городского типа Могойтуй (Ж);
от точки Ж идет по административной границе поселка городского типа Могойтуй в северном направлении до точки Д.";

с) раздел "Судебный участок № 67 Могойтуйского судебного района Забайкальского края" изложить в следующей редакции:

**"Судебный участок № 67
Могойтуйского судебного района Забайкальского края**

Судебный участок № 67 состоит из двух обособленных территорий 1 и 2.
Граница территории 1 (с точками привязки к местности А, Б, В, Г):
от точки пересечения железной дороги с административной границей МР "Могойтуйский район" (А) идет в южном направлении по железной дороге до ее пересечения с административной границей поселка городского типа Могойтуй (Г);
от точки Г проходит по административной границе поселка городского типа Могойтуй, огибая его с западной стороны, до пересечения с железной дорогой (В);

от точки В идет в юго-восточном направлении по железной дороге до пересечения с административной границей МР "Могойтуйский район" (Б);

от точки Б идет в южном направлении по административной границе МР "Могойтуйский район" до точки А.

В территорию судебного участка входят СП "Ушарбай" (село Ушарбай, поселок при станции Бурятская, разъезды Перевал, 67, 69), село Харганаша, не входит СП "Хила" (поселки при станции Ага, Булак, Остречная, села Ара-Булак, Курильжа, разъезд 71).

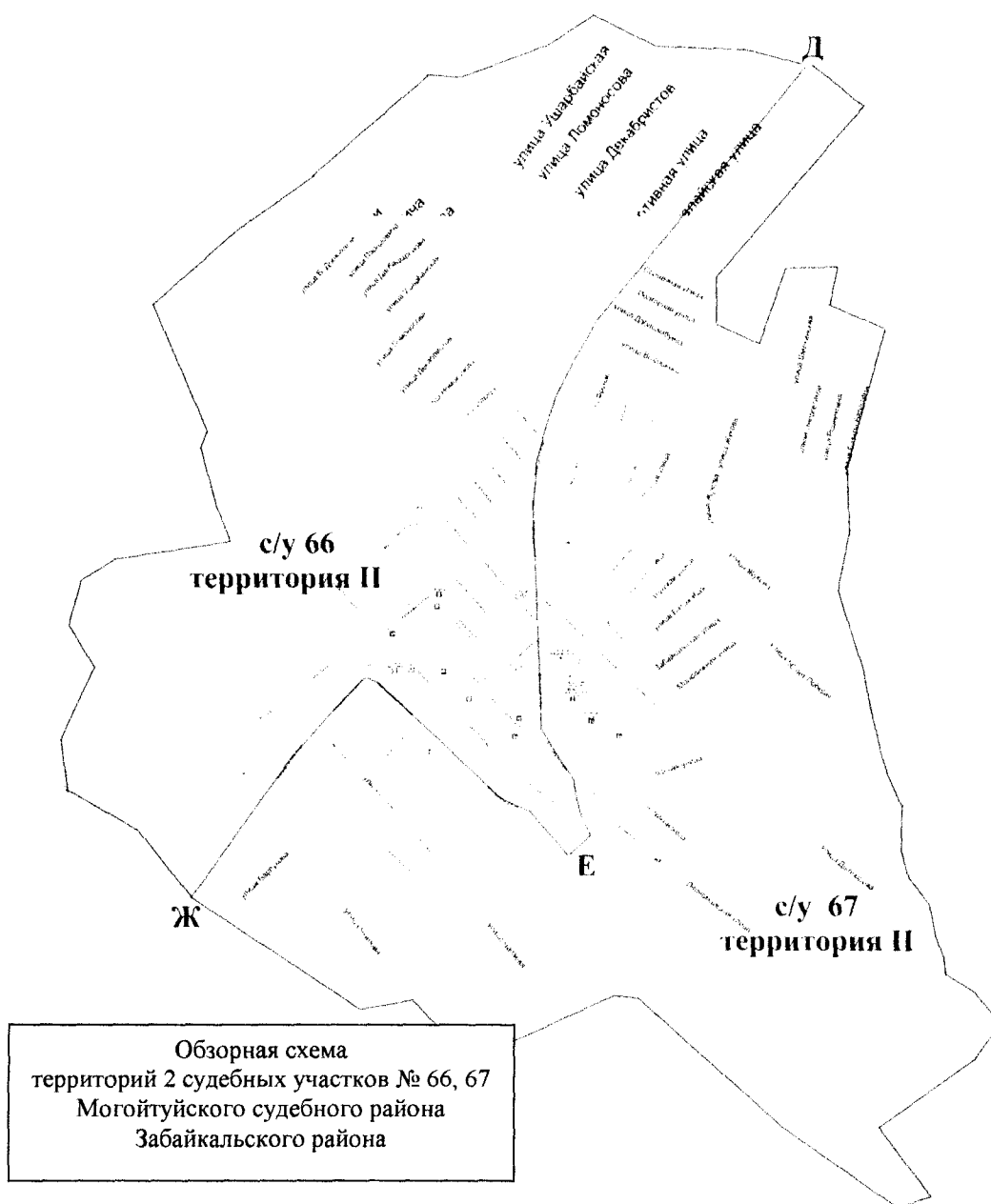
Граница территории 2 (с точками привязки к местности Д, Е, Ж):

от точки пересечения административной границы поселка городского типа Могойтуй с улицей Зугалайская (Д) проходит по этой улице до перекрестка улиц Зугалайская, Заводская, Балябина, далее по улице Балябина доходит до железнодорожного переезда (Е);

от точки Е идет в северо-западном направлении по улице Железнодорожная до стыка с улицей Комсомольская, поворачивает на улицу Комсомольская и доходит по ней до административной границы поселка городского типа Могойтуй (Ж);

от точки Ж идет по административной границе поселка городского типа Могойтуй в южном направлении до точки Д.





Обзорная схема
территорий 2 судебных участков № 66, 67
Могойтуйского судебного района
Забайкальского района

”;

т) раздел "Судебный участок № 15 Могочинского судебного района Забайкальского края" изложить в следующей редакции:

**"Судебный участок № 15
Могочинского судебного района Забайкальского края**

Судебный участок № 15 состоит из двух обособленных территорий 1 и 2.
Граница территории 1 (с точками привязки к местности А, Б, В):
от точки пересечения административной границы МР "Могочинский район" с автомобильной дорогой Р-297 (А) идет по этой автомобильной дороге в северо-восточном направлении до подъездной дороги к городу Могоча, далее идет по подъездной дороге к городу Могоча в северном направлении до административной границы города Могоча (Б);

от точки Б проходит по административной границе города Могоча, огибая его с восточной стороны, до пересечения с автомобильной дорогой Могоча – Тупик, далее по этой автомобильной дороге доходит до пересечения с административной границей МР "Могочинский район" (В);

от точки В идет по административной границе МР "Могочинский район" в восточном направлении до точки А.

В территорию судебного участка входит ГП "Ключевское".

Граница территории 2 (с точками привязки к местности Г, Д, Е, Ж, З, И):

от стыка административной границы города Могоча с улицей Крестьянская (Г) идет в северном направлении по этой улице до дома № 74, поворачивает направо до улицы Копытова, идет по улице Копытова в южном направлении до улицы Клубная (Д);

от точки Д проходит по улице Клубная до виадука, далее через виадук доходит до улицы Плясова (Е);

от точки Е идет по улице Плясова в северном направлении до улицы Школьная, поворачивает на улицу Школьная и доходит по ней до улицы Хорогочинская, поворачивает на улицу Хорогочинская и доходит по ней до улицы Верхнеразрезная, поворачивает на улицу Верхнеразрезная и идет по ней в западном направлении до улицы Приисковая (Ж);

от точки Ж проходит по улице Приисковая до улицы Алгачинская, поворачивает на улицу Алгачинская и идет по ней в восточном направлении до улицы Красноармейская, поворачивает на улицу Красноармейская и идет по ней в восточном направлении до пересечения с улицей Малая (З);

от точки З идет по улице Малая в северном направлении до улицы Новая, далее по улице Новая доходит до стыка с улицей Новобульварная, по улице Новобульварная доходит до административной границы города Могоча (И);

от точки И по административной границе города Могоча идет в юго-западном направлении до точки Г.";

у) раздел "Судебный участок № 16 Могочинского судебного района Забайкальского края" изложить в следующей редакции:

"Судебный участок № 16

Могочинского судебного района Забайкальского края

Судебный участок № 16 состоит из двух обособленных территорий 1 и 2.

Граница территории 1 (с точками привязки к местности А, Б, В):

от точки пересечения административной границы МР "Могочинский район" с автомобильной дорогой Р-297 (А) идет по этой автомобильной дороге в северо-восточном направлении до подъездной дороги к городу Могоча, далее по подъездной дороге к городу Могоча в северном направлении идет до административной границы города Могоча (Б);

от точки Б проходит по административной границе города Могоча, огибая его с западной стороны, до пересечения с автомобильной дорогой Могоча – Тупик, далее по этой автомобильной дороге доходит до пересечения с административной границей МР "Могочинский район" (В);

от точки В идет по административной границе МР "Могочинский район" в западном направлении до точки А.

В территорию судебного участка не входит ГП "Ключевское".

Граница территории 2 (с точками привязки Г, Д, Е, Ж, З, И):

от стыка административной границы города Могоча с улицей Крестьянская (Г) идет в северном направлении по этой улице до дома № 74, поворачивает направо, доходит до улицы Копытова, по улице Копытова идет в южном направлении до улицы Клубная (Д);

от точки Д проходит по улице Клубная до виадука, далее через виадук доходит до улицы Плясова (Е);

от точки Е идет по улице Плясова в северном направлении до улицы Школьная, поворачивает на улицу Школьная и доходит по ней до улицы Хорогочинская, поворачивает на улицу Хорогочинская и доходит по ней до улицы Верхнеразрезная, поворачивает на улицу Верхнеразрезная и идет по ней в западном направлении до улицы Приисковая (Ж);

от точки Ж проходит по улице Приисковая до улицы Алгачинская, поворачивает на улицу Алгачинская и идет по ней в восточном направлении до улицы Красноармейская, поворачивает на улицу Красноармейская и идет по ней в восточном направлении до пересечения с улицей Малая (З);

от точки З идет по улице Малая в северном направлении до улицы Новая, далее по улице Новая доходит до ее стыка с улицей Новобульварная и по улице Новобульварная доходит до границы города Могоча (И);

от точки И идет по административной границе города Могоча в северо-западном направлении до точки А.



ф) раздел "Судебный участок № 49 Оловянинского судебного района Забайкальского края" изложить в следующей редакции:

**"Судебный участок № 49
Оловянинского судебного района Забайкальского края**

Граница судебного участка № 49 (с точками привязки к местности А, Б):
от точки пересечения автомобильной дороги А-350 с административной границей МР "Оловянинский район" (А) идет по этой административной границе в юго-западном направлении до следующего пересечения с автомобильной дорогой А-350 (Б);

от точки Б идет в северо-западном направлении по автомобильной дороге А-350 до точки А.

В территорию судебного участка входят СП "Безречнинское", СП "Мирнинское" (поселок при станции Мирная, поселок сельского типа Маяк), СП "Хада-Булакское", СП "Уртуйское", СП "Яснинское", не входят ГП "Оловянинское" (поселок городского типа Оловянная, село Оловорудник, поселок сельского типа Тополёвка), СП "Ононское" (села Ононск, Кулинда), СП "Степнинское".;

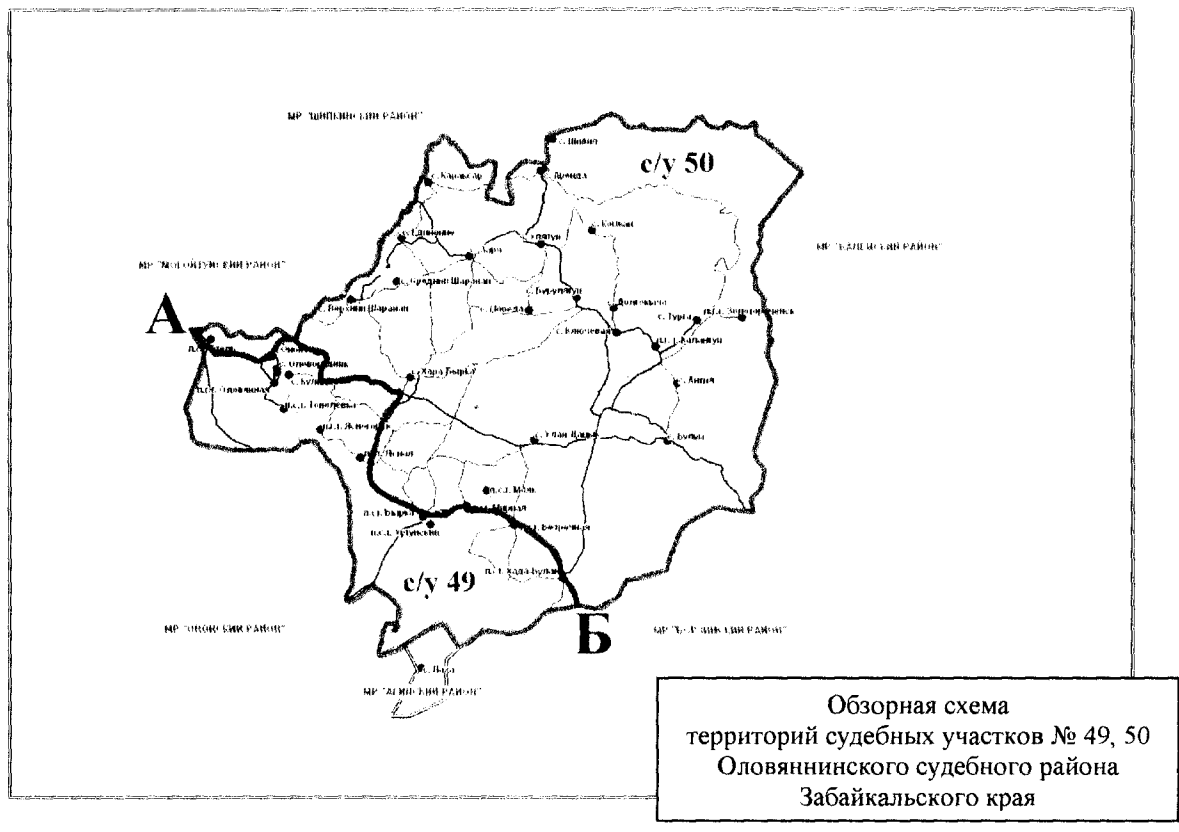
х) раздел "Судебный участок № 50 Оловянинского судебного района Забайкальского края" изложить в следующей редакции:

**"Судебный участок № 50
Оловянинского судебного района Забайкальского края**

Граница судебного участка № 50 (с точками привязки к местности А, Б):
от точки пересечения автомобильной дороги А-350 с административной границей МР "Оловянинский район" (А) идет по этой административной границе в северо-восточном направлении до следующего пересечения с автомобильной дорогой А-350 (Б);

от точки Б идет в северо-западном направлении по автомобильной дороге А-350 до точки А.

В территорию судебного участка входят ГП "Оловянинское" (поселок городского типа Оловянная, село Оловорудник, поселок сельского типа Тополёвка), СП "Ононское" (села Ононск, Кулинда), СП "Степнинское", не входят СП "Безречнинское", СП "Мирнинское" (поселок при станции Мирная, поселок сельского типа Маяк), СП "Хада-Булакское", СП "Уртуйское", СП "Яснинское".



ц) раздел "Судебный участок № 43 Приаргунского судебного района Забайкальского края" изложить в следующей редакции:

**"Судебный участок № 43
Приаргунского судебного района Забайкальского края**

Судебный участок № 43 состоит из двух обособленных территорий 1 и 2.

Граница территории 1 (с точками привязки к местности А, Б):

от точки пересечения реки Урулюнгуй с административной границей МР "Приаргунский район" (А) проходит по этой административной границе, огибая МР "Приаргунский район" с юга, до следующего пересечения с рекой Урулюнгуй (Б);

от точки Б идет по реке Урулюнгуй в западном направлении до точки А.

Граница территории 2 (с точками привязки к местности В, Г, Д):

от точки пересечения административной границы поселка городского типа Приаргунск с улицей Ленина (В) проходит по улице Ленина до пересечения с улицей Дружбы (Г);

от точки Г проходит по улице Дружбы до пересечения с административной границей поселка городского типа Приаргунск (Д);

от точки Д идет в северо-восточном направлении по административной границе поселка городского типа Приаргунск до точки В.";

ч) раздел "Судебный участок № 59 Приаргунского судебного района
Забайкальского края" изложить в следующей редакции:

**"Судебный участок № 59
Приаргунского судебного района Забайкальского края**

Судебный участок № 59 состоит из двух обособленных территорий 1 и 2.

Граница территории 1 (с точками привязки к местности А, Б):

от точки пересечения реки Урулунгуй с административной границей
МР "Приаргунский район" (А) проходит по этой административной границе,
огибая МР с севера, до следующего пересечения с рекой Урулунгуй (Б);

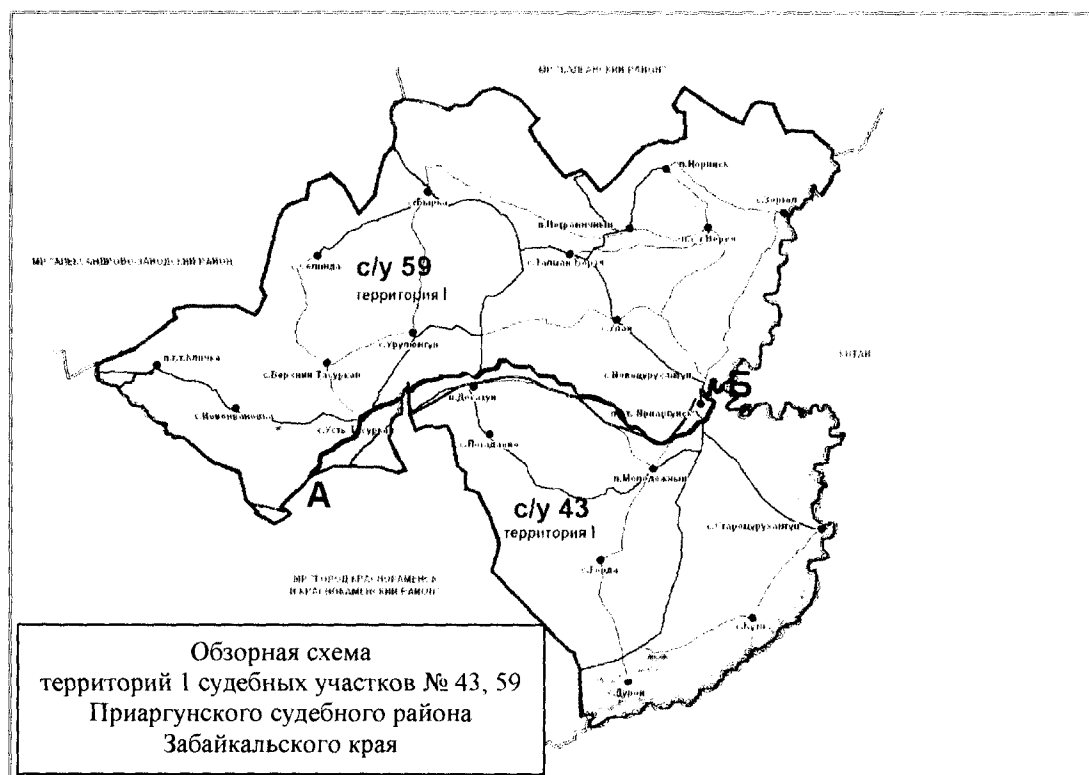
от точки Б идет по реке Урулунгуй в западном направлении до точки А.

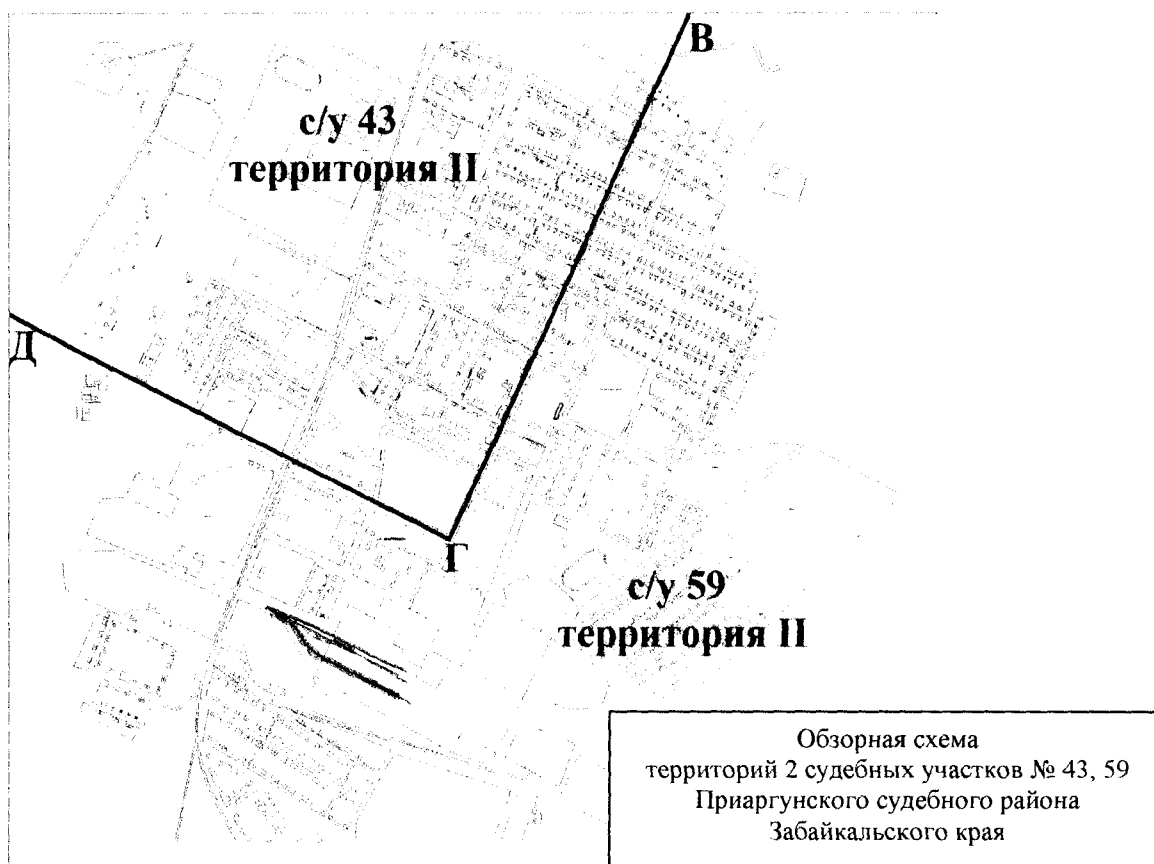
Граница территории 2 (с точками привязки к местности В, Г, Д):

от точки пересечения административной границы поселка городского
типа Приаргунск с улицей Ленина (В) проходит по улице Ленина до пересече-
ния с улицей Дружбы (Г);

от точки Г проходит по улице Дружбы до пересечения с административной
границей поселка городского типа Приаргунск (Д);

от точки Д идет в юго-восточном направлении по административной
границе поселка городского типа Приаргунск до точки В.





”;

ш) раздел "Судебный участок № 35 Улётовского судебного района Забайкальского края" изложить в следующей редакции:

**"Судебный участок № 35
Улётовского судебного района Забайкальского края**

Граница судебного участка № 35 (с точками привязки к местности А, Б):

от точки пересечения автомобильной дороги Р-258 с административной границей МР "Улётовский район" (А) идет по этой административной границе в юго-западном направлении до следующего пересечения с автомобильной дорогой Р-258 (Б);

от точки Б идет в северо-восточном направлении по автомобильной дороге Р-258 до точки А.

В территорию судебного участка не входят ГО ЗАТО поселок Горный, СП "Горекацанское" (села Горекацан, Горека, Шехолан), СП "Аблатуйское" (села Аблатуйский Бор, Аблатукан).";

щ) раздел "Судебный участок № 58 Улётовского судебного района Забайкальского края" изложить в следующей редакции:

**"Судебный участок № 58
Улётовского судебного района Забайкальского края**

Граница судебного участка № 58 (с точками привязки к местности А, Б):

от точки пересечения автомобильной дороги Р-258 с административной границей МР "Улётовский район" (А) идет по этой автомобильной дороге в юго-западном направлении до следующего пересечения с административной границей (Б);

от точки Б идет в северо-восточном направлении по административной границе МР "Улётовский район" до точки А.

В территорию судебного участка входят ГО ЗАТО поселок Горный, СП "Горекацанское" (села Горекацан, Горека, Шехолан), СП "Аблатуйское" (села Аблатуйский Бор, Аблатукан).



ы) раздел "Судебный участок № 1 Центрального судебного района города Читы" изложить в следующей редакции:

"Судебный участок № 1 Центрального судебного района города Читы

Судебный участок № 1 состоит из двух обособленных территорий 1 и 2. Граница территории 1 (с точками привязки к местности А, Б, В, Г):

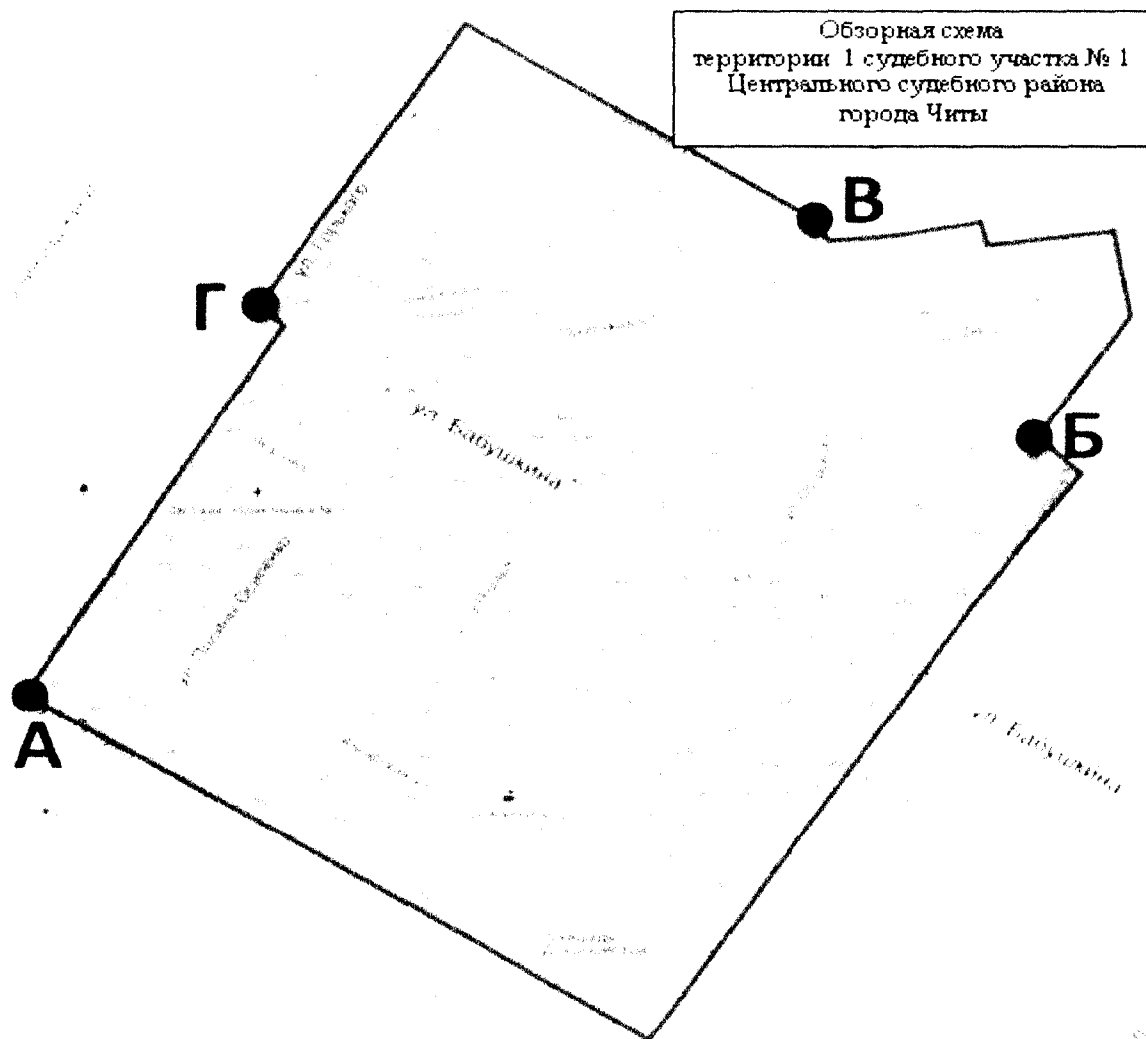
от точки пересечения улиц Ленина и Выставочная (А) проходит по улице Ленина до пересечения с улицей Столярова и далее идет на северо-запад по административной границе между Центральным и Ингодинским административными районами ГО "Город Чита" до ПГСК "Вершина" (улица Столярова, 95) (Б);

от точки Б, огибая с восточной стороны трансформаторную подстанцию и ПГК № 72 (улица Проезжая, 48), доходит до улицы Проезжая, далее по

этой улице доходит до пересечения улиц Угданская, Кайдаловская, Островского (В);

от точки В проходит по улице Угданская до пересечения с улицей Горького, поворачивает на улицу Горького и по ней доходит до пересечения с улицей Бабушкина (Г);

от точки Г, огибая дом № 113а по улице Бабушкина с восточной стороны, доходит до перекрестка улиц Чкалова и Выставочная, далее проходит по улице Выставочная до точки А.

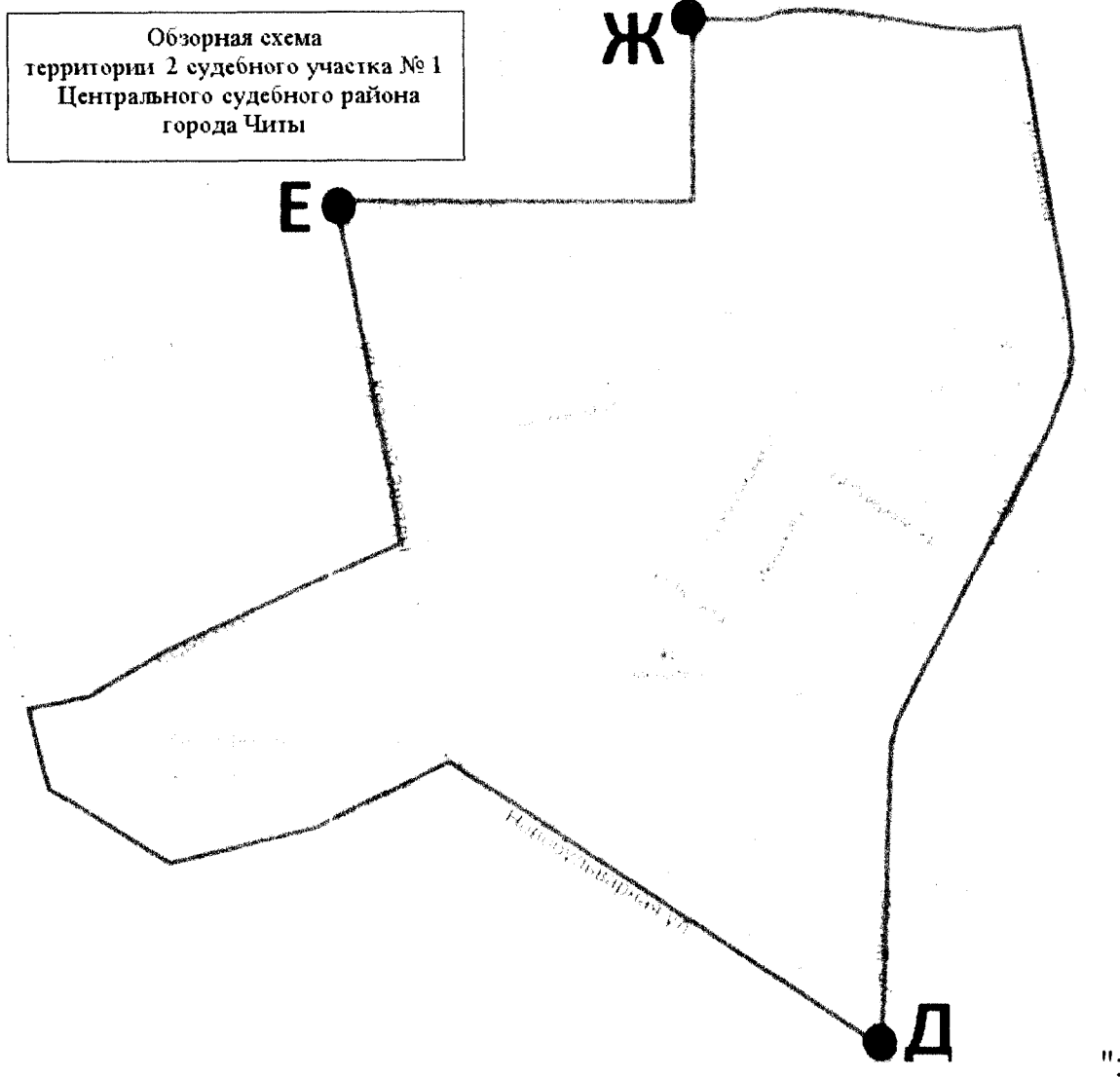


Граница территории 2 (с точками привязки к местности Д, Е, Ж):

от точки пересечения улиц Новобульварная и Шилова (Д) проходит по улице Новобульварная до стыка с улицей Нагорная, проходит по улице Нагорная до пересечения с улицей Геодезическая, далее по улице Геодезическая доходит до микрорайона Октябрьский, огибает этот микрорайон с севера и доходит до улицы Красной Звезды, далее по улице Красной Звезды доходит до перекрестка с улицей 1-я Автогенная (Е);

от точки Е по улице 1-я Автогенная доходит до перекрестка с улицей 2-я Каштакская, поворачивает на улицу 2-я Каштакская и по ней доходит до пересечения с переулком Автогенный (Ж);

от точки Ж проходит по переулку Автогенный до перекрестка с улицей Шилова, поворачивает на улицу Шилова и по ней доходит до точки Д.



э) раздел "Судебный участок № 2 Центрального судебного района города Читы" изложить в следующей редакции:

**"Судебный участок № 2
Центрального судебного района города Читы**

Граница судебного участка № 2 (с точками привязки к местности А, Б, В, Г):

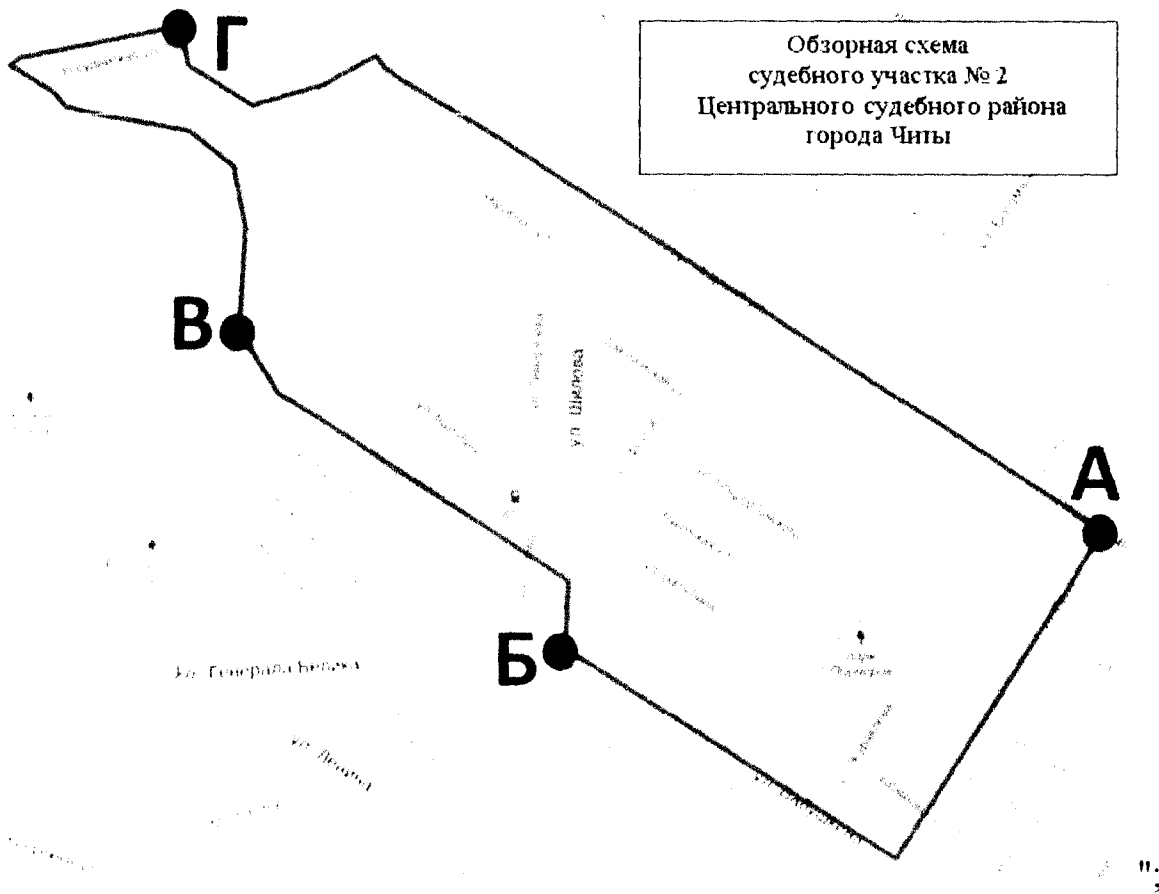
от точки пересечения улиц Бутина и Новобульварная (А) проходит по улице Бутина до пересечения с улицей Бабушкина, поворачивает на улицу Бабушкина и по ней доходит до перекрестка с улицей Шилова (Б);

от точки Б проходит по улице Шилова до пересечения с улицей Хабаровская, поворачивает на улицу Хабаровская и проходит по ней до угла дома № 106, далее в том же направлении доходит до административной границы между Центральным и Железнодорожным административными районами ГО "Город Чита" (В);

от точки В проходит по административной границе между Центральным и Железнодорожным административными районами ГО "Город Чита"

до переулка Уссурийский и по этому переулку доходит до микрорайона Октябрьский (Г);

от точки Г проходит, огибая микрорайон Октябрьский с юго-восточной стороны, до улицы Красной Звезды, поворачивает на улицу Красной Звезды и проходит по ней до стыка с улицей Новобульварная, по улице Новобульварная доходит до точки А.



ю) раздел "Судебный участок № 3 Центрального судебного района города Читы" изложить в следующей редакции:

**"Судебный участок № 3
Центрального судебного района города Читы**

Судебный участок № 3 состоит из двух обособленных территорий 1 и 2.

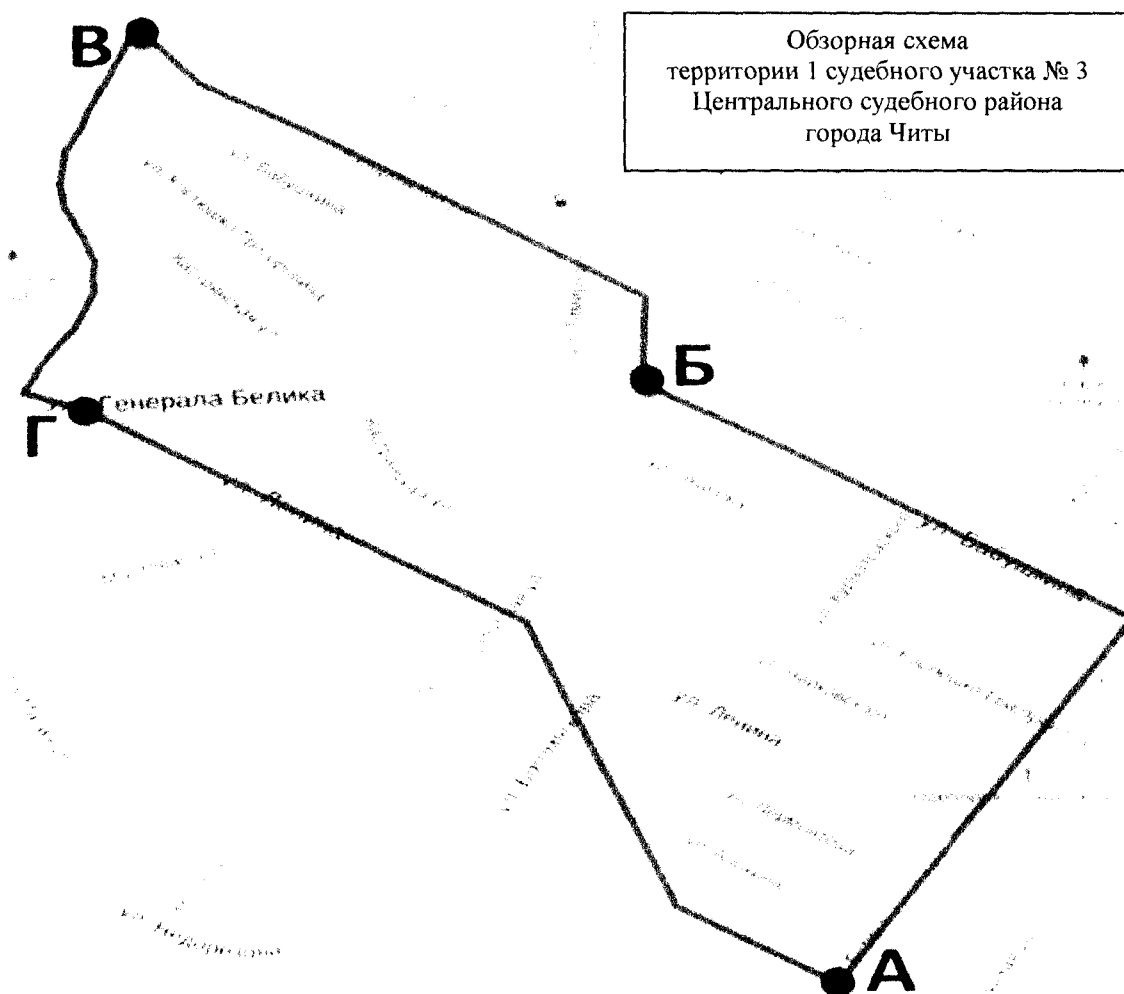
Граница территории 1 (с точками привязки к местности А, Б, В, Г):

от точки пересечения улиц Амурская и Бутына (А) проходит по улице Бутына до пересечения с улицей Бабушкина, поворачивает на улицу Бабушкина и по ней доходит до перекрестка с улицей Шилова (Б);

от точки Б проходит по улице Шилова до пересечения с улицей Хабаровская, поворачивает на улицу Хабаровская и проходит по ней до угла дома № 106, далее в том же направлении доходит до административной границы между Центральным и Железнодорожным административными районами ГО "Город Чита" (В);

от точки В проходит по административной границе между Центральным и Железнодорожным административными районами ГО "Город Чита" до улицы Генерала Белика, поворачивает на улицу Генерала Белика и по ней доходит до стыка с улицей Ленина (Г);

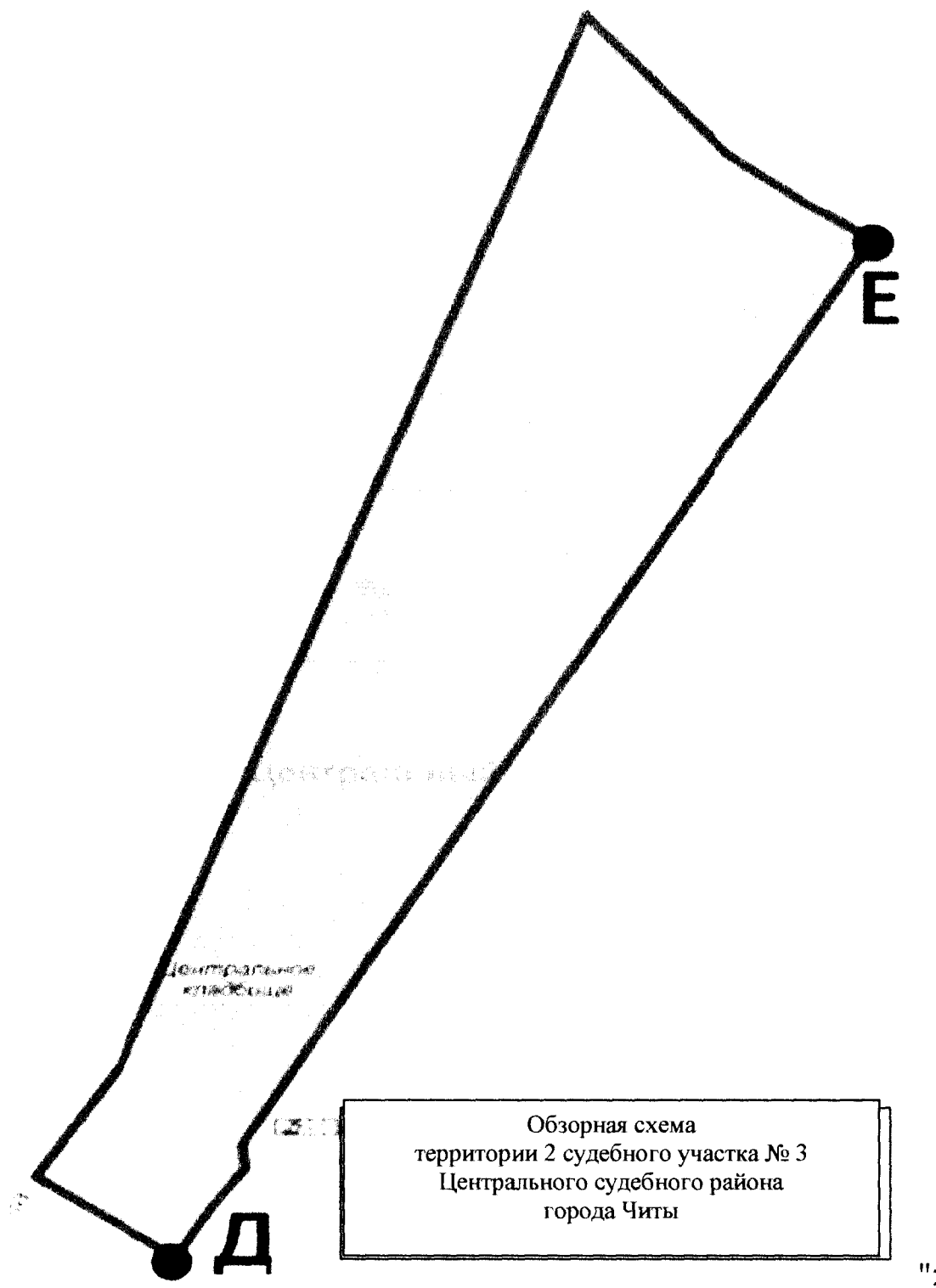
от точки Г проходит по улице Ленина до перекрестка с улицей Кастринская, поворачивает на улицу Кастринская и проходит по ней до стыка с улицей Амурская, поворачивает на улицу Амурская и по ней доходит до точки А.



Граница территории 2 (с точками привязки к местности Д, Е):

от точки пересечения улиц Новобульварная и Ленинградская (Д) проходит по улице Новобульварная до пересечения с улицей Богомяжкова, поворачивает на улицу Богомяжкова и идет по ней в северо-восточном направлении до административной границы ГО "Город Чита" (14 км автомобильной дороги Р-297), далее по этой границе доходит до 16 км автомобильной дороги Р-297 (Е);

от точки Е идет на юго-запад до угла дома № 106 по улице Ленинградская, далее по улице Ленинградская доходит до точки Д.



я) раздел "Судебный участок № 14 Центрального судебного района города Читы" изложить в следующей редакции:

**"Судебный участок № 14
Центрального судебного района города Читы**

Граница судебного участка № 14 (с точками привязки к местности А, Б, В, Г, Д):

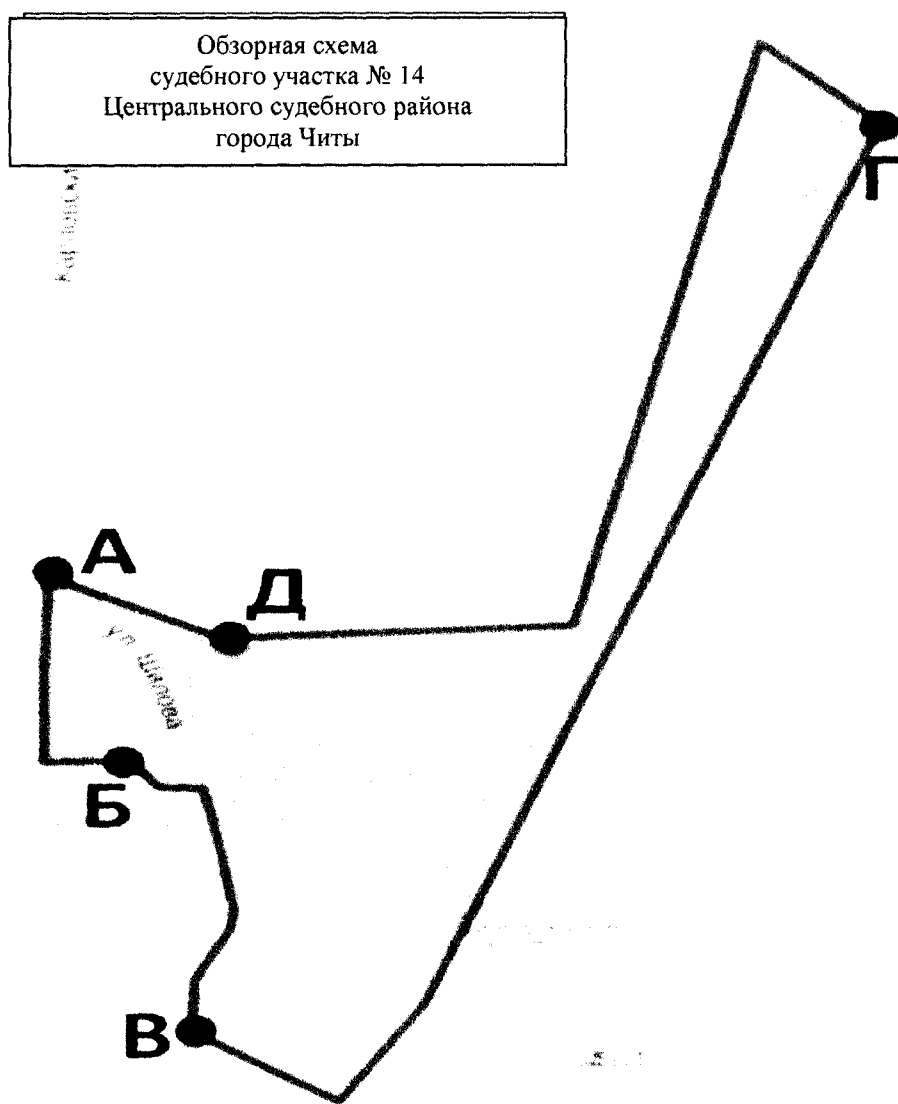
от точки пересечения улицы Красной Звезды с развязкой в разных уровнях (район поселка Каштак) (А) проходит по улице Красной Звезды до пересечения с улицей Федора Гладкова, поворачивает на улицу Федора Гладкова и по ней доходит до пересечения с улицей Виля Липатова (Б);

от точки Б проходит по улице Виля Липатова до пересечения с улицей Шилова, поворачивает на улицу Шилова и по ней доходит до пересечения с улицей Новобульварная (В);

от точки В проходит по улице Новобульварная до пересечения с улицей Богомягкова, поворачивает на улицу Богомягкова, идет по ней в восточном направлении до административной границы ГО "Город Чита" (14 км автомобильной дороги Р-297) (Г);

от точки Г проходит по границе ГО "Город Чита" до микрорайона Светлый (13 км автомобильной дороги Р-297), огибает этот микрорайон с восточной стороны и идет на юг вдоль восточной стороны микрорайона Сенная Падь до Объездного шоссе (Д);

от точки Д проходит по Объездному шоссе до стыка с развязкой в разных уровнях (район поселка Каштак) и по этой развязке доходит до точки А.



я¹) раздел "Судебный участок № 10 Черновского судебного района города Читы" изложить в следующей редакции:

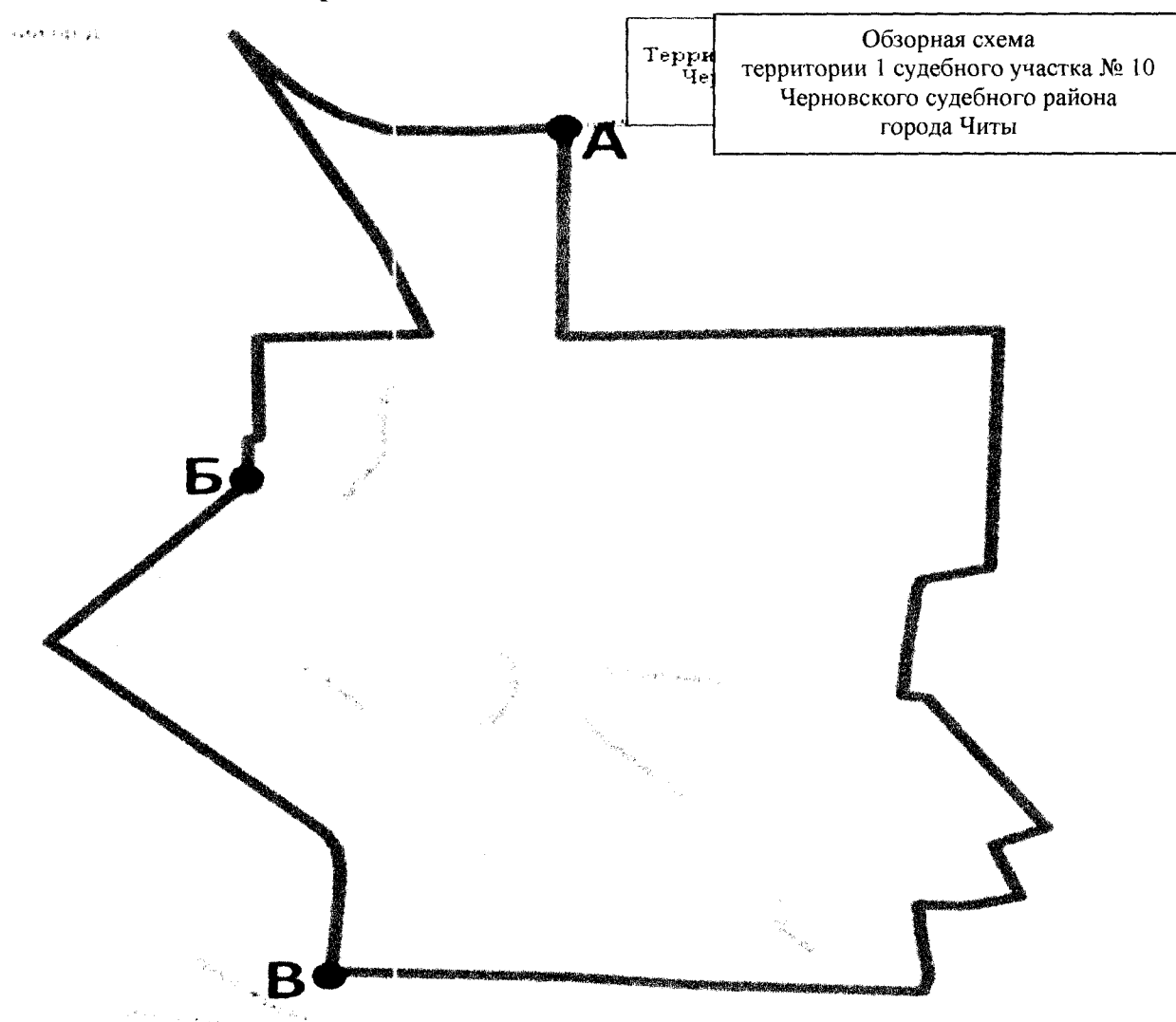
**"Судебный участок № 10
Черновского судебного района города Читы**

Судебный участок № 10 состоит из двух обособленных территорий 1 и 2.
Граница территории 1 (с точками привязки к местности А, Б, В):

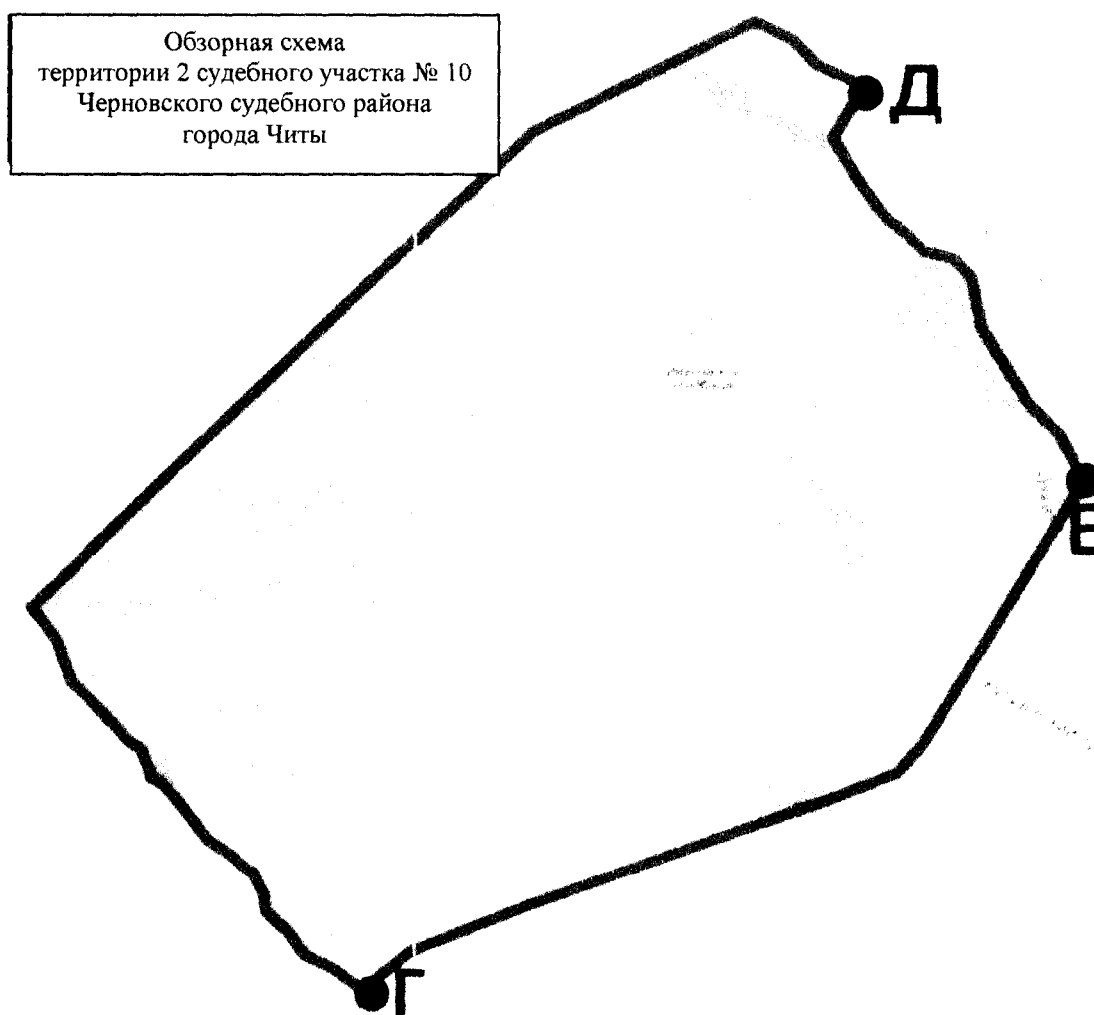
от точки пересечения улицы Олимпийская и административной границы, разделяющей Черновский и Железнодорожный административные районы ГО "Город Чита" (А), проходит по улице Олимпийская до пересечения с Угданским проездом, идет в южном направлении по Угданскому проезду до перекрестка с улицей Маршала Рокоссовского (Б);

от точки Б проходит по улице Маршала Рокоссовского до пересечения с проспектом Фадеева, поворачивает на этот проспект и идет в юго-восточном направлении до административной границы Черновского административного района ГО "Город Чита" (В);

от точки В идет по административной границе Черновского административного района ГО "Город Чита" на восток вдоль микрорайона Девичья сопка и далее на север до точки А.



Граница территории 2 (с точками привязки к местности Г, Д, Е):
от точки пересечения автомобильной дороги Р-258 с рекой Кадалинка (Г) идет в северо-западном направлении по реке Кадалинка до пересечения с административной границей ГО "Город Чита" в районе памятника природы Кадалинские скалы "Дворцы", далее идет по административной границе ГО "Город Чита" на северо-восток до пересечения с улицей Староивановская (Д);
от точки Д проходит по улице Староивановская до поселка Ивановка, далее, огибая поселок Ивановка с запада, идет по ручью Ивановский на юго-восток до пересечения с автомобильной дорогой Р-258 (Е);
от точки Е идет на юго-запад по автомобильной дороге Р-258 до точки Г.



я²) раздел "Судебный участок № 11 Черновского судебного района города Читы" изложить в следующей редакции:

**"Судебный участок № 11
Черновского судебного района города Читы**

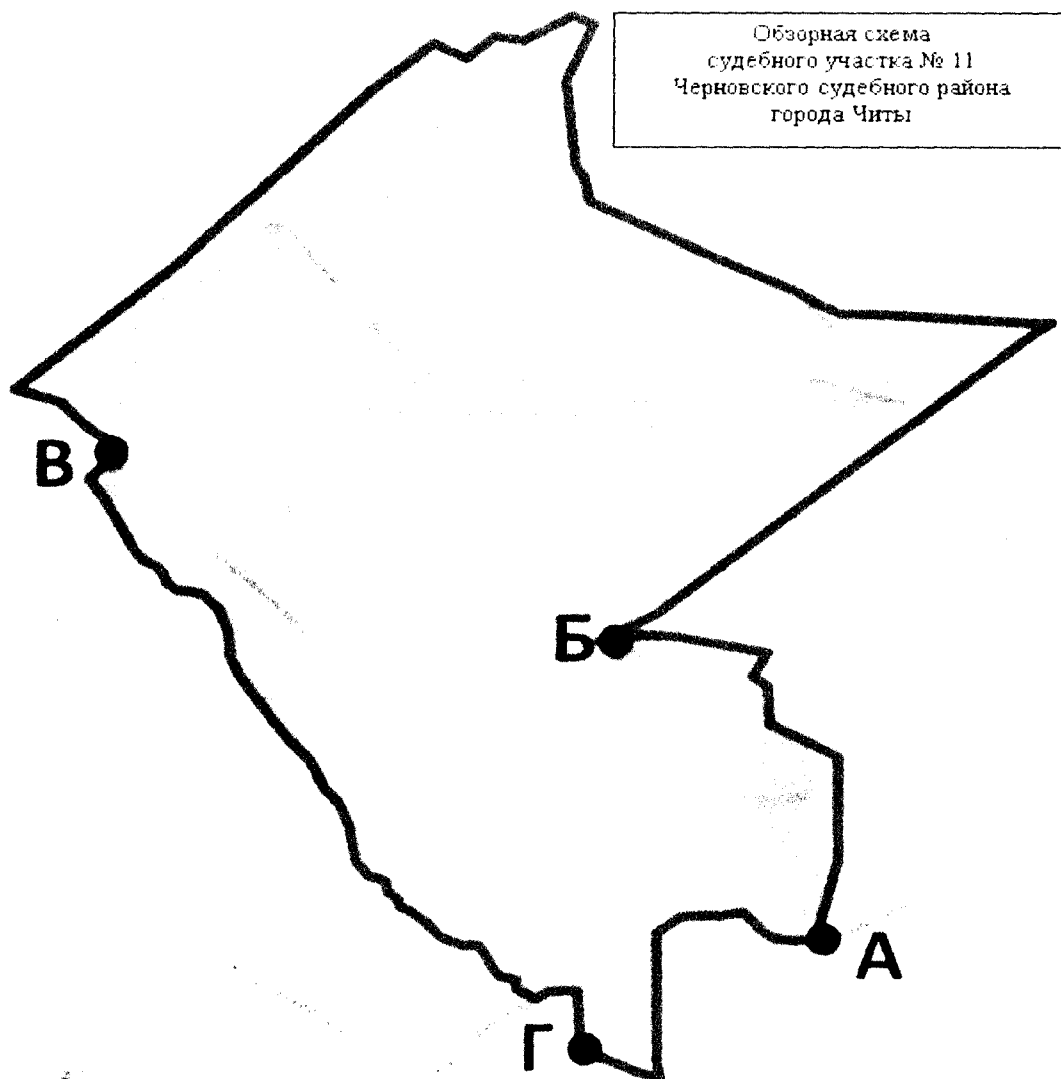
Граница судебного участка № 11 (с точками привязки к местности А, Б, В, Г):

от точки пересечения улицы Олимпийская и административной границы, разделяющей Черновский и Железнодорожный административные районы ГО "Город Чита" (А), идет по этой административной границе на север до автомобильной дороги Р-258, далее по этой автомобильной дороге идет на запад до стыка с автомобильной дорогой Р-297 (Б);

от точки Б проходит по автомобильной дороге Р-297 до административной границы ГО "Город Чита" (6 км этой автомобильной дороги), огибая падь Лапочкина, идет на юго-запад по административной границе ГО "Город Чита" до пересечения с улицей Староивановская (В);

от точки В проходит по улице Староивановская до поселка Ивановка, затем, огибая поселок Ивановка с запада, идет по ручью Ивановский на юго-восток до его слияния с ручьем Застепаинский и далее доходит до южной окраины 9-го микрорайона, где переходит на улицу Назара Широких (Г);

от точки Г проходит по улице Назара Широких до перекрестка с проспектом Жукова и далее идет на север по периметру 9-го микрорайона до площади перед администрацией Черновского административного района ГО "Город Чита", идет вдоль западной стороны этой площади и по улице Космонавтов доходит до перекрестка с улицей Олимпийская, поворачивает на улицу Олимпийская и по ней доходит до точки А.



я³) раздел "Судебный участок № 12 Черновского судебного района города Читы" изложить в следующей редакции:

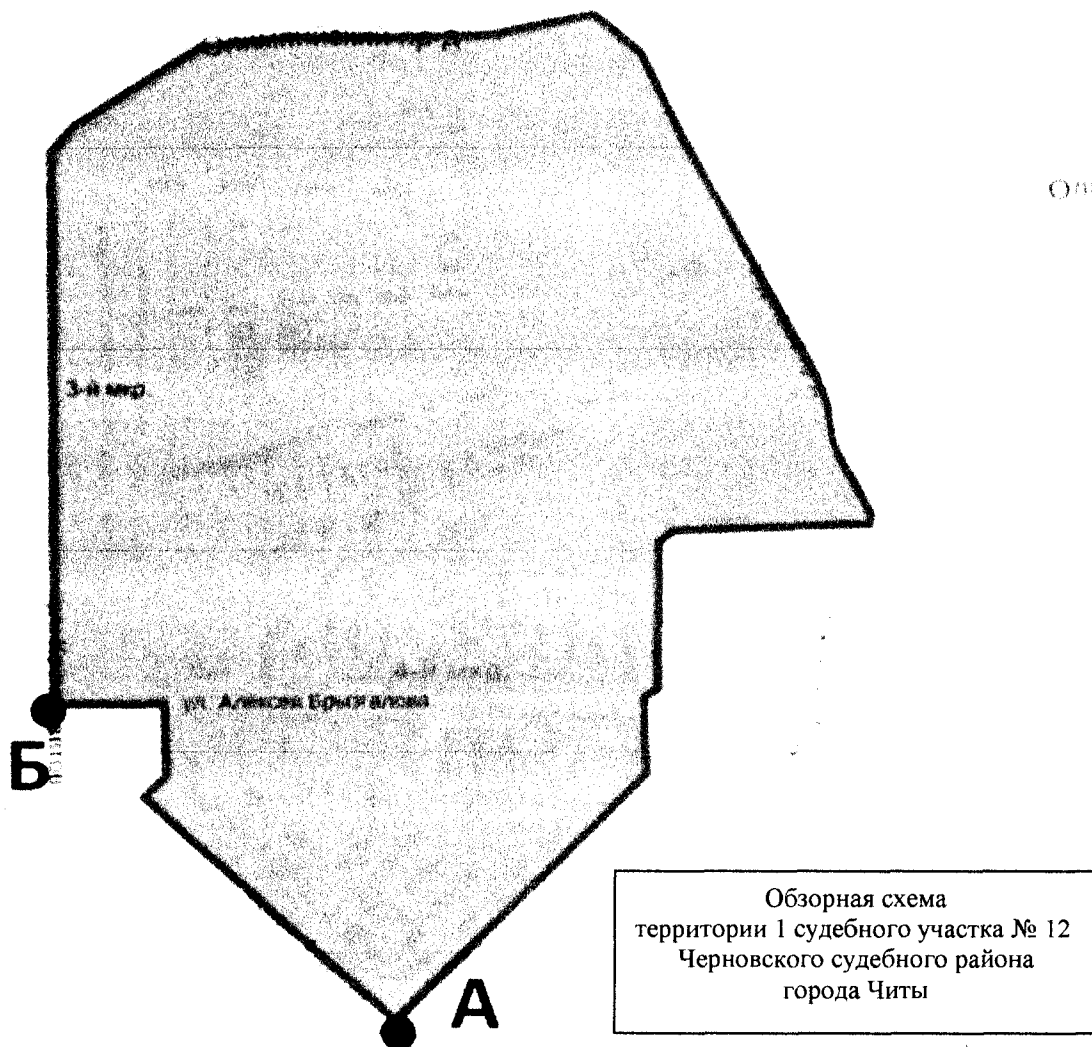
"Судебный участок № 12 Черновского судебного района города Читы

Судебный участок № 12 состоит из двух обособленных территорий 1 и 2.

Граница территории 1 (с точками привязки к местности А, Б):

от точки пересечения улицы Маршала Рокоссовского и проспекта Фадеева (А) идет на северо-запад по проспекту Фадеева до площади перед администрацией Черновского административного района ГО "Город Чита", далее, огибая эту площадь с востока, выходит на улицу Космонавтов (Б);

от точки Б проходит по улице Космонавтов до улицы Олимпийская, проходит по улице Олимпийская до перекрестка с Угданским проездом, по Угданскому проезду в южном направлении доходит до улицы Маршала Рокоссовского, далее по улице Маршала Рокоссовского доходит до точки А.



Обзорная схема
территории 1 судебного участка № 12
Черновского судебного района
города Читы

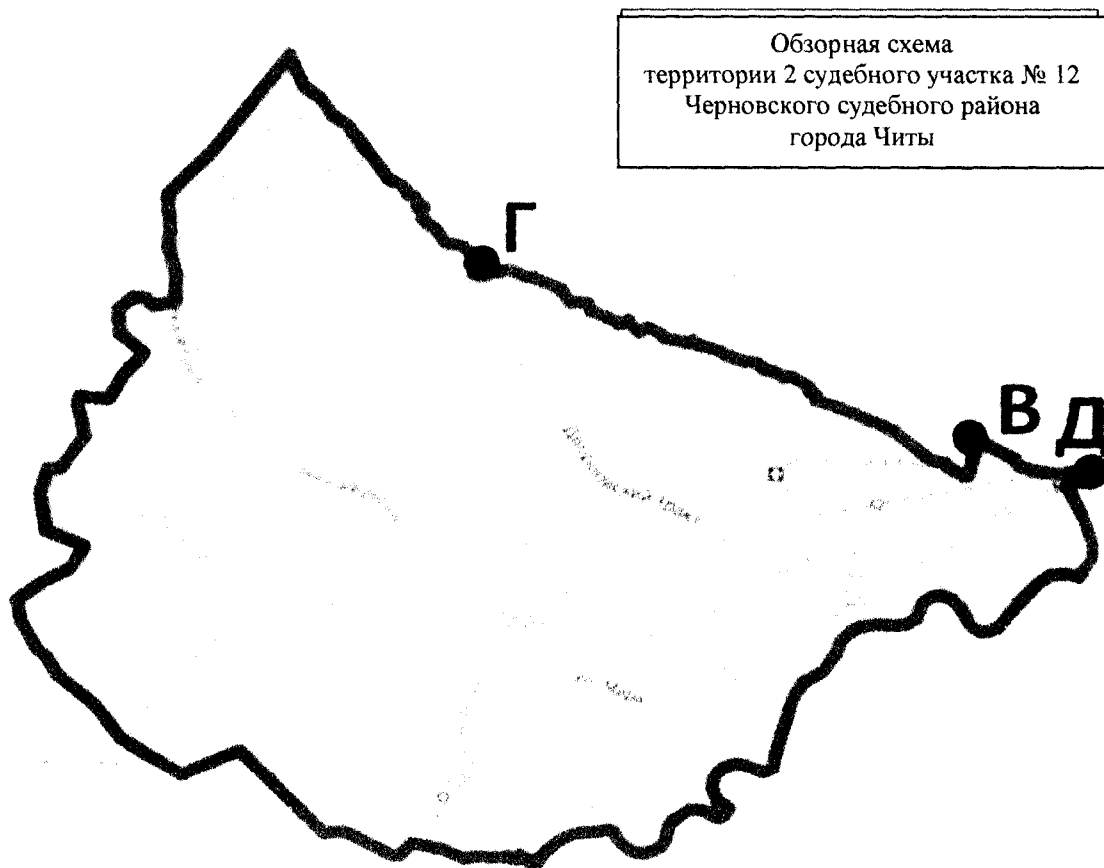
Граница территории 2 (с точками привязки к местности В, Г, Д):

от точки впадения реки Кадалинка в озеро Кенон (В) проходит по реке Кадалинка до пересечения с административной границей ГО "Город Чита"

в районе памятника природы Кадалинские скалы "Дворцы", далее идет по этой административной границе в юго-западном направлении до пересечения с автомобильной дорогой Р-258 (35,5 км этой дороги) (Г);

от точки Г идет на северо-восток по административной границе ГО "Город Чита" до стыка с административной границей Черновского административного района ГО "Город Чита", далее по этой административной границе доходит до железной дороги (Д);

от точки Д идет на юг вдоль побережья озера Кенон до точки В.



я⁴) раздел "Судебный участок № 25 Черновского судебного района города Читы" изложить в следующей редакции:

**"Судебный участок № 25
Черновского судебного района города Читы**

Граница участка № 25 (с точками привязки к местности А, Б, В, Г, Д):

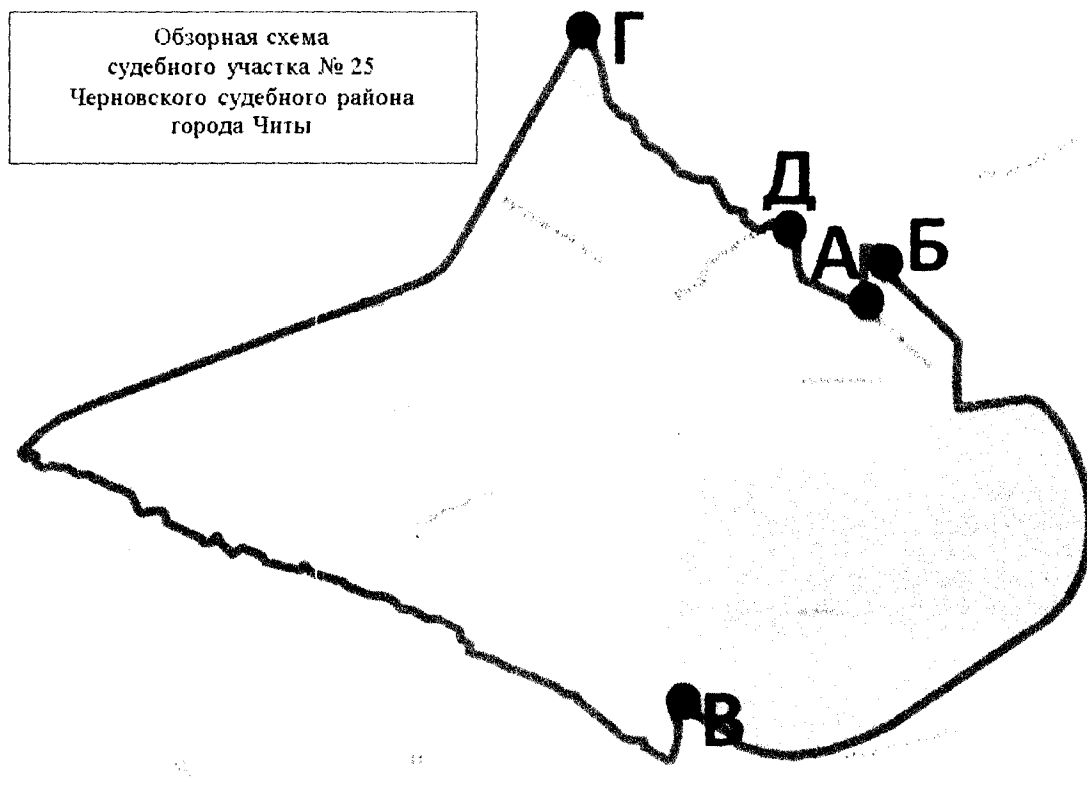
от точки пересечения улицы Назара Широких и проспекта Жукова (А) идет на север вдоль восточной окраины 9-го микрорайона до площади перед администрацией Черновского административного района ГО "Город Чита", далее, огибая эту площадь с севера, выходит на проспект Фадеева (Б);

от точки Б проходит по проспекту Фадеева до административной границы Черновского административного района ГО "Город Чита", идет по этой административной границе на юг до пересечения с железной дорогой и далее вдоль побережья озера Кенон доходит до места впадения реки Кадалинка в озеро (В);

от точки В проходит по реке Кадалинка до пересечения с автомобильной дорогой Р-258, далее идет по этой автомобильной дороге на северо-восток до пересечения с ручьем Ивановский (Г);

от точки Г идет по ручью Ивановский на юго-восток до его слияния с ручьем Застебинский и далее доходит до южной окраины 9-го микрорайона, где выходит на улицу Назара Широких (Д);

от точки Д по улице Назара Широких идет до точки А.



я⁵) раздел "Судебный участок № 17 Чернышевского судебного района Забайкальского края" изложить в следующей редакции:

**"Судебный участок № 17
Чернышевского судебного района Забайкальского края**

Граница судебного участка № 17 (с точками привязки к местности А, Б, В, Г, Д, Е):

от точки пересечения административной границы МР "Чернышевский район" с автомобильной дорогой Р-297 (А) идет по этой автомобильной дороге в северо-восточном направлении до пересечения с административной границей поселка городского типа Чернышевск (Б);

от точки Б проходит по административной границе поселка городского типа Чернышевск до пересечения с автодорогой Икшица – Чернышевск и по этой автомобильной дороге доходит до улицы Журавлева (В);

от точки В проходит по улице Журавлева до стыка с улицей Первомайская, далее по улице Первомайская доходит до стыка с улицей Центральная (Г);

от точки Г проходит по улице Центральная до пересечения с улицей Чернышевская, поворачивает на улицу Чернышевская в северо-западном направлении и проходит по ней до пересечения с улицей Куйбышева, поворачивает на улицу Куйбышева и в северо-восточном направлении идет по ней до железнодорожного переезда (Д);

от точки Д в северо-восточном направлении идет по улице Партизанская до административной границы поселка городского типа Чернышевск, далее по этой административной границе доходит до автомобильной дороги Р-297 и по этой автомобильной дороге доходит до пересечения с административной границей МР "Чернышевский район" (Е);

от точки Е идет по административной границе МР "Чернышевский район" в юго-западном направлении до точки А.

В территорию судебного участка входят поселок сельского типа Багульный, поселок при станции Ковекта.";

я^б) раздел "Судебный участок № 18 Чернышевского судебного района Забайкальского края" изложить в следующей редакции:

**"Судебный участок № 18
Чернышевского судебного района Забайкальского края**

Граница судебного участка № 18 (с точками привязки к местности А, Б, В, Г, Д, Е):

от точки пересечения административной границы МР "Чернышевский район" с автомобильной дорогой Р-297 (А) идет по этой автомобильной дороге в северо-восточном направлении до пересечения с административной границей поселка городского типа Чернышевск (Б);

от точки Б проходит по административной границе поселка городского типа Чернышевск до пересечения с автомобильной дорогой Икшица – Чернышевск и по этой автомобильной дороге доходит до улицы Журавлева (В);

от точки В проходит по улице Журавлева до улицы Первомайская, далее по улице Первомайская доходит до стыка с улицей Центральная (Г);

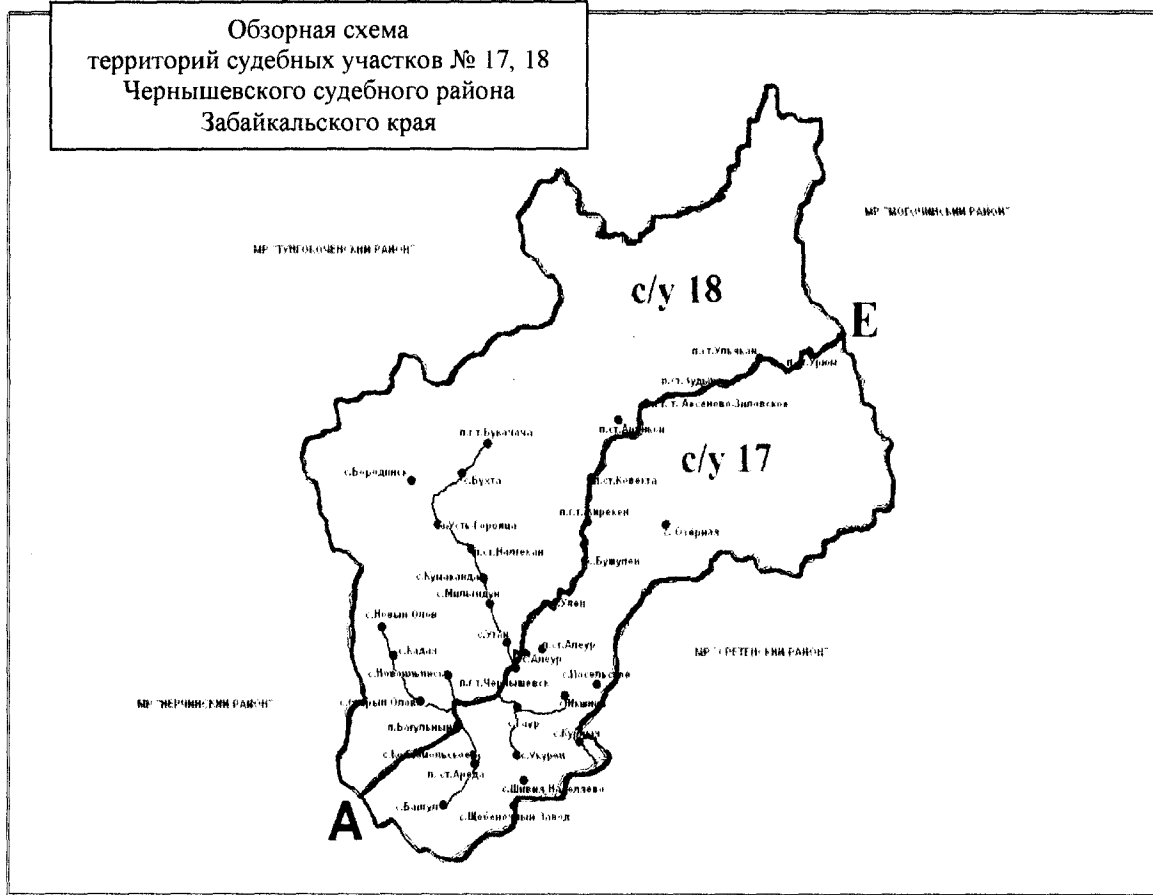
от точки Г проходит по улице Центральная до пересечения с улицей Чернышевская, поворачивает на улицу Чернышевская в северо-западном направлении и проходит по ней до пересечения с улицей Куйбышева, поворачивает на улицу Куйбышева и в северо-восточном направлении идет по ней до железнодорожного переезда (Д);

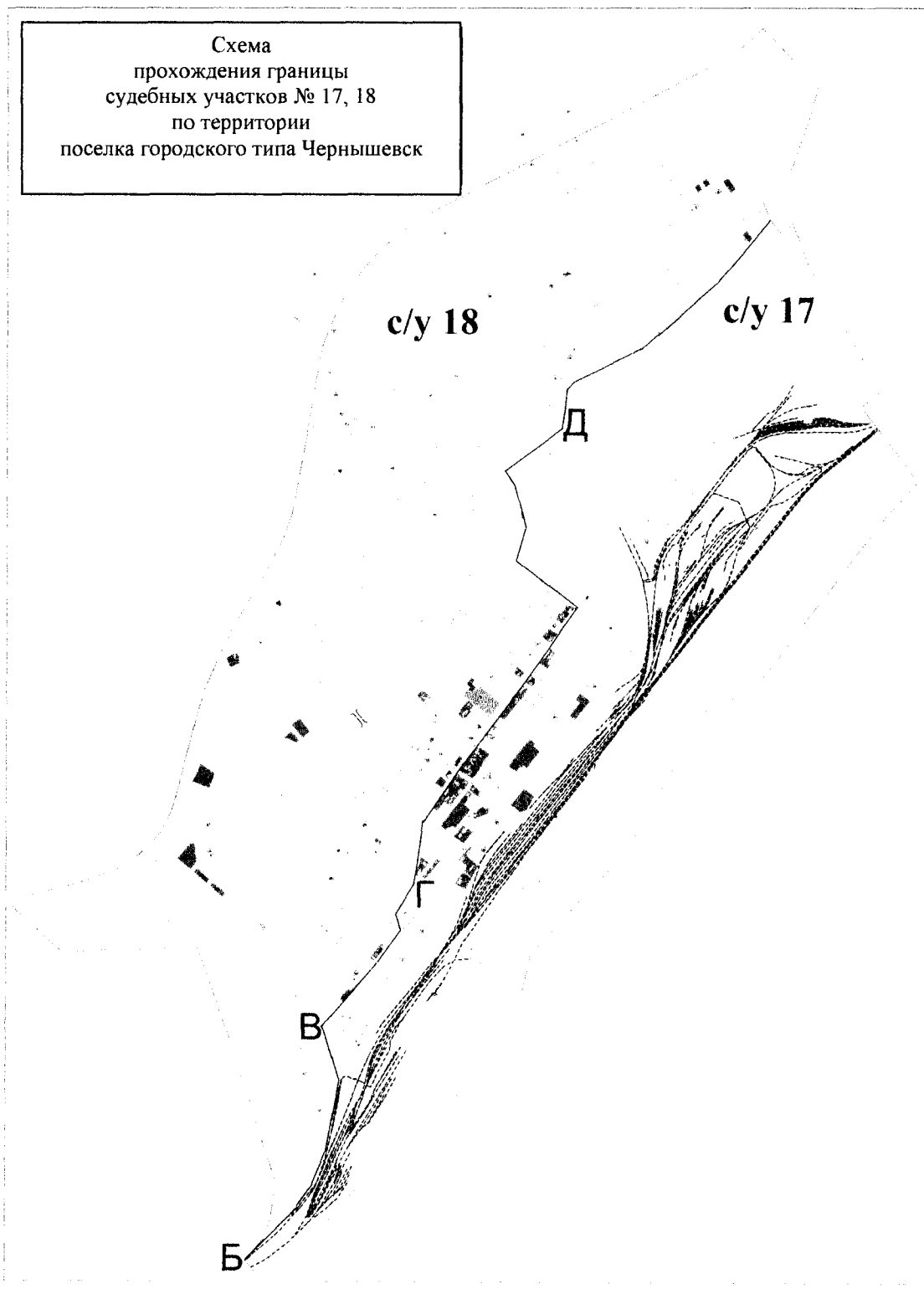
от точки Д в северо-восточном направлении идет по улице Партизанская до административной границы поселка городского типа Чернышевск, далее по этой административной границе доходит до автомобильной дороги Р-297 и по этой автомобильной дороге доходит до пересечения с административной границей МР "Чернышевский район" (Е);

от точки Е идет по административной границе МР "Чернышевский район" в северо-западном направлении до точки А.

В территорию судебного участка не входят поселок сельского типа Багульный, поселок при станции Ковекта.

Обзорная схема
территорий судебных участков № 17, 18
Чернышевского судебного района
Забайкальского края





я⁷) раздел "Судебный участок № 32 Читинского судебного района Забайкальского края" изложить в следующей редакции:

**"Судебный участок № 32
Читинского судебного района Забайкальского края**

Граница судебного участка № 32 (с точками привязки к местности А, Б, В, Г, Д):

от точки пересечения административной границы ГО "Город Чита" с автомобильной дорогой Р-297 (А) идет в восточном направлении по этой автомобильной дороге до пересечения с рекой Кручина (Б);

от точки Б идет в северо-восточном направлении по реке Кручина до пересечения с административной границей МР "Читинский район" (В);

от точки В проходит по административной границе МР "Читинский район", огибая его с южной стороны, до пересечения с рекой Ингода (Г);

от точки Г идет в северном направлении по реке Ингода до пересечения реки Ингода с административной границей ГО "Город Чита" (Д);

от точки Д идет по административной границе ГО "Город Чита" в восточном направлении до точки А.

В территорию судебного участка № 32 не входят ГП "Атамановское" (поселок городского типа Атамановка, поселок сельского типа Каменка), поселок Молоковка.";

я⁸) раздел "Судебный участок № 33 Читинского судебного района Забайкальского края" изложить в следующей редакции:

**"Судебный участок № 33
Читинского судебного района Забайкальского края"**

Судебный участок № 33 состоит из двух обособленных территорий 1 и 2.

Граница территории 1 (с точками привязки к местности А, Б, В, Е, Ж, З, К):

от точки пересечения административной границы МР "Читинский район" с автомобильной дорогой Новая Кука – Могзон – Хилок (Е) идет в северо-восточном направлении по этой административной границе до пересечения с рекой Кручина (В);

от точки В идет в южном направлении по реке Кручина до пересечения с автомобильной дорогой Р-297 (Б);

от точки Б идет в западном направлении по автомобильной дороге Р-297 до административной границы ГО "Город Чита" (А);

от точки А идет в северо-западном направлении по административной границе ГО "Город Чита" до пересечения с автомобильной дорогой Р-258 (Ж);

от точки Ж идет в южном направлении по автомобильной дороге Р-258 до моста через реку Черновка, далее идет в северо-западном направлении по реке Черновка, огибая с северо-западной стороны село Колочное-2, до пересечения с полевой дорогой, соединяющей села Колочное-2 и Домно-Ключи, далее идет в северо-западном направлении по этой дороге до границы СП "Беклемишевское", огибая его с северной стороны, до пересечения с автомобильной дорогой Беклемишево – Сохондо (З);

от точки З идет в южном направлении по автомобильной дороге Беклемишево – Сохондо до стыка с автомобильной дорогой Новая Кука – Могзон – Хилок (К);

от точки К идет в западном направлении по автомобильной дороге Новая Кука – Могзон – Хилок до точки Е.

В территорию судебного участка не входят СП "Смоленское" (села Смоленка, Карповка, поселок сельского типа Забайкальский), СП "Сохондинское" (села Сохондо, Тургутуй, поселок сельского типа Ягодный, поселок при станции Гонгота).

Граница территории 2 совпадает с административной границей ГП "Атамановское" (поселок городского типа Атамановка, поселок сельского типа Каменка).";

я⁹) раздел "Судебный участок № 34 Читинского судебного района Забайкальского края" изложить в следующей редакции:

**"Судебный участок № 34
Читинского судебного района Забайкальского края**

Судебный участок № 34 состоит из двух обособленных территорий 1 и 2.

Граница территории 1 (с точками привязки к местности Г, Д, Е, Ж, З, К):

от точки пересечения реки Ингода с административной границей МР "Читинский район" (Г) идет в северном направлении по реке Ингода до пересечения с административной границей ГО "Город Чита" (Д);

от точки Д идет в юго-западном направлении по административной границе ГО "Город Чита" до пересечения с автомобильной дорогой Р-258 (Ж);

от точки Ж идет в южном направлении по автомобильной дороге Р-258 до моста через реку Черновка, далее идет в северо-западном направлении по реке Черновка, огибая с северо-западной стороны с. Колочное-2, до пересечения с полевой дорогой, соединяющей села Колочное-2 и Домно-Ключи, далее идет по этой дороге в северо-западном направлении до границы СП "Беклемишевское", огибая его с северной стороны, до пересечения с автомобильной дорогой Беклемишево – Сохондо (З);

от точки З идет в южном направлении по автомобильной дороге Беклемишево – Сохондо до стыка с автомобильной дорогой Новая Кука – Могзон – Хилок (К);

от точки К идет в юго-западном направлении по автомобильной дороге Новая Кука – Могзон – Хилок до пересечения с административной границей МР "Читинский район" (Е);

от точки Е идет в юго-восточном направлении по административной границе МР "Читинский район" до точки Г.

Граница территории 2 совпадает с административными границами СП "Смоленское" (села Смоленка, Карповка, поселок сельского типа Забайкальский), СП "Сохондинское" (села Сохондо, Тургутуй, поселок сельского типа Ягодный, поселок при станции Гонгота).

от точки пересечения реки Ингода с административной границей МР "Шилкинский район" (А) проходит по этой административной границе, огибая МР "Шилкинский район" с севера, до пересечения с рекой Шилка (Б);

от точки Б идет в юго-западном направлении по реке Шилка до слияния с рекой Ингода, далее в западном направлении идет по реке Ингода до пересечения с административной границей МР "Шилкинский район" (А).

В территорию судебного участка входит село Апрельково, не входят СП "Размахнинское" (села Размахнино, Байцетуй, Красноярово), СП "Галкинское" (села Галкино, Зубарево, Саввино), село Солнцево.";

я¹¹) раздел "Судебный участок № 28 Шилкинского судебного района Забайкальского края" изложить в следующей редакции:

"Судебный участок № 28 Шилкинского судебного района Забайкальского края

Граница судебного участка № 28 (с точками привязки к местности А, Б):

от точки пересечения реки Ингода с административной границей МР "Шилкинский район" (А) идет по реке Ингода в восточном направлении до слияния с рекой Шилка, далее идет по реке Шилка в северо-восточном направлении до пересечения с административной границей МР "Шилкинский район" (Б);

от точки Б проходит по административной границе МР "Шилкинский район", огибая МР с юга, до пересечения с рекой Ингода (А).

В территорию судебного участка входят СП "Размахнинское" (села Размахнино, Байцетуй, Красноярово), СП "Галкинское" (села Галкино, Зубарево, Саввино), село Солнцево, не входит село Апрельково.



Статья 2


Настоящий Закон края вступает в силу через десять дней после дня его официального опубликования.

Председатель Законодательного
Собрания Забайкальского края



Н.Н. Жданова

Губернатор
Забайкальского края



К.К. Ильковский

г. Чита
21 июля 2015 года

№ 1218-33К