



## ГЛАВНОЕ УПРАВЛЕНИЕ ЛЕСАМИ ЧЕЛЯБИНСКОЙ ОБЛАСТИ

### П Р И К А З

от 11.07.2024 г.

г. Челябинск

№ 566

Об изменении границ земель, на которых расположены леса, расположенные в лесопарковых зонах Красноармейского лесничества

В соответствии с Лесным кодексом Российской Федерации, Правилами изменения границ земель, на которых располагаются леса, указанные в пунктах 3 и 4 части 1 статьи 114 Лесного кодекса Российской Федерации, и определения функциональных зон в лесах, расположенных в лесопарковых зонах, утвержденных постановлением Правительства Российской Федерации от 21 декабря 2019 г. № 1755 «Об утверждении Правил изменения границ земель, на которых располагаются леса, указанные в пунктах 3 и 4 части 1 статьи 114 Лесного кодекса Российской Федерации, и определения функциональных зон в лесах, расположенных в лесопарковых зонах», Законом Челябинской области от 25.12.2008 г. № 342-ЗО «О регулировании лесных отношений в Челябинской области», рассмотрев проектную документацию по изменению границ лесов, расположенных в лесопарковых зонах, в кварталах 28, 32, 33 на территории Севастьяновского участкового лесничества Красноармейского лесничества и в квартале 106 Красноармейского участкового лесничества Красноармейского лесничества Челябинской области

**ПРИКАЗЫВАЮ:**

1. Утвердить прилагаемую «Проектную документацию по изменению границ земель, на которых расположены леса, выполняющие функции защиты природных и иных объектов (леса, расположенные в лесопарковых и зеленых зонах) Красноармейского лесничества Челябинской области».

2. Исключить из границ земель, на которых расположены леса, расположенные в лесопарковых зонах, внесенные в данные государственного лесного реестра по состоянию на 1 января 2007 года, лесной участок Севастьяновского участкового лесничества Красноармейского лесничества в квартале 28 (части выделов 70, 71, 72, 74, 75, 94, 109, 110, 111), квартале 32 (части выделов 19, 44), квартале 33 (часть выдела 1) на площади 5,1479 гектаров.

3. Включить в границы земель, на которых расположены леса, расположенные в лесопарковых зонах, лесной участок Красноармейского

участкового лесничества Красноармейского лесничества в квартале 106 (часть выдела 1) на площади 5,1479 гектаров.

4. Отделу государственного лесного реестра, земельных отношений и государственной экспертизы (Камалетдинов Д.З.) обеспечить:

1) внесение соответствующей информации в государственный лесной реестр;

2) размещение настоящего приказа на официальном сайте Главного управления лесами Челябинской области.

5. Настоящий приказ вступает в силу со дня его подписания и подлежит официальному опубликованию.

6. Контроль за выполнением настоящего приказа оставляю за собой.

Исполняющий обязанности  
начальника Главного управления



Ю.В. Золотухин

УТВЕРЖДЕНА  
приказом Главного управления  
лесами Челябинской области  
от 11.07.2024 г. № 566

Проектная документация  
по изменению границ земель, на которых расположены леса,  
выполняющие функции защиты природных и иных объектов  
(леса, расположенные в лесопарковых и зеленых зонах)  
Красноармейского лесничества Челябинской области

Разработка проектной документации о изменении границ земель, на которых расположены леса, выполняющие функции защиты природных и иных объектов (леса, расположенные в лесопарковых и зеленых зонах) Красноармейского лесничества Челябинской области (далее - проектная документация), осуществлена Обществом с ограниченной ответственностью «Проектстройсила» согласно пункту 3 Правил изменения границ земель, на которых расположены леса, указанные в пунктах 3 и 4 части 1 статьи 114 Лесного кодекса Российской Федерации, и определения функциональных зон в лесах, расположенных в лесопарковых и зеленых зонах», утвержденных постановлением Правительства Российской Федерации от 21.12.2019 № 1755 «Об утверждении Правил изменения границ земель, на которых расположены леса, указанные в пунктах 3 и 4 части 1 статьи 114 Лесного кодекса Российской Федерации, и определения функциональных зон в лесах, расположенных в лесопарковых и зеленых зонах» (далее - Правила). Заинтересованным лицом выступает Акционерное общество «Транснефть-Урал» (АО «Транснефть-Урал»).

Проектируемое изменение границ земель, на которых расположены леса, выполняющие функции защиты природных и иных объектов (леса, расположенные в лесопарковых и зеленых зонах) Челябинской области, связано с изменением категории защитных лесов, в целях предоставления лесных участков для размещения объекта трубопроводного транспорта федерального значения «Замена участка МН НКК, Юргамыш-Ленинск, Ду1200, 1290,9 - 1312,8 км, НПС «Канаши», Челябинское НУ. Реконструкция», в рамках реконструкции и эксплуатации магистрального нефтепровода федерального значения Магистральный нефтепровод «Нижневартовск - Курган - Куйбышев». В соответствии с частью 5 статьи 114 Лесного кодекса изменение границ земель, на которых расположены леса, выполняющие функции защиты природных и иных объектов (леса, расположенные в лесопарковых и зеленых зонах), которое может привести к уменьшению их площади, не допускается.

В связи с этим в проектной документации отражены результаты проектирования (изменения) границ земель, на которых расположены леса, выполняющие функции защиты природных и иных объектов (леса, расположенные в лесопарковых и зеленых зонах) Челябинской области, с учетом компенсирования площади исключаемых из этих зон лесных участков

включением в границы лесов, выполняющих функции защиты природных и иных объектов (леса, расположенные в лесопарковых зонах), других лесных участков в соответствии с Правилами.

Проектная документация подготовлена в целях реализации полномочий органов государственной власти Челябинской области в области лесных отношений в соответствии со статьей 82 Лесного кодекса, постановлением Правительства Российской Федерации от 21 декабря 2019 г. № 1755 «Об утверждении Правил изменения границ земель, на которых располагаются леса, указанные в пунктах 3 и 4 части 1 статьи 114 Лесного кодекса Российской Федерации, и определения функциональных зон в лесах, расположенных в лесопарковых зонах» (далее – Правил).

Глава 1. Характеристика лесных участков, исключаемых из границ земель, на которых расположены леса, выполняющие функции защиты природных и иных объектов (леса, расположенные в лесопарковых и зеленых зонах)

В целях размещения объекта трубопроводного транспорта федерального значения «Замена участка МН НКК, Юргамыш-Ленинск, Ду1200, 1290,9 – 1312,8 км, НПС «Канаши», Челябинское НУ. Реконструкция», в рамках реконструкции и эксплуатации магистрального нефтепровода федерального значения Магистральный нефтепровод «Нижевартовск - Курган - Куйбышев», испрашиваются участки земель лесного фонда общей площадью 5,1479 га в кварталах 28, 32, 33 Севастьяновского участкового лесничества Красноармейского лесничества Челябинской области.

Сведения о лесных участках, проектируемых к исключению из границ лесов, расположенных в лесопарковых зонах, содержатся в государственном лесном реестре.

В соответствии с данными государственного лесного реестра лесистость на территории Красноармейского муниципального района составляет 23,5 %. Исключаемые лесные участки кварталов 28, 32, 33 Севастьяновского участкового лесничества Красноармейского лесничества Челябинской области общей площадью 5,1479 га не входят в границы населенных пунктов, расположенных на территории Красноармейского муниципального района Челябинской области.

Количественные и качественные характеристики испрашиваемых лесных участков приводятся в таблице 1.

Количественная и качественная характеристика  
лесного участка, исключаемого из границ лесов, расположенных в лесопарковых зонах

Наименование лесничества, участкового	Номер квартала	Номер выдела	Площадь выдела, га	Таксационная характеристика	Возраст, лет	Бонитет	Полнота	Запас, м <sup>3</sup>	Ландшафтно-рекреационная характеристика
Красноармейское, Севастьяновское	Контур № 1								
	33	1 часть	0,4915	8ОС2Б	20	2	0,9	90	рекреация: эстетическая оценка 1, санитарная оценка 1
	Итого		0,4915						
	Контур № 2								
	28	72 часть	0,0199	10Б	40	2	0,5	90	рекреация: эстетическая оценка 2, санитарная оценка 2 сомкнутость горизонтальная
	Итого		0,0199						
	Контур № 3								
	28	71 часть	0,1706	8Б2Б	45	2	0,6	130	рекреация: эстетическая оценка 2, санитарная оценка 1 сомкнутость горизонтальная
	Итого		0,1706						
	Контур № 4								
	28	71 часть	1,1601	8Б2Б	45	2	0,6	130	рекреация: эстетическая оценка 2, санитарная оценка 1 сомкнутость горизонтальная
		75 часть	0,1702	10Б+ОС	40	3	0,3	50	рекреация: эстетическая оценка 2, санитарная оценка 1

									равномерное размещение деревьев
Итого		1,3303							
Контур № 5									
28	70 часть	0,2908	9Б1ОС	40	2	0,6	110		рекреация: эстетическая оценка 2, санитарная оценка 1
Итого		0,2908							
Контур № 6									
28	70 часть	0,2175	9Б1ОС	40	2	0,6	110		рекреация: эстетическая оценка 2, санитарная оценка 1
Итого		0,2175							
Контур № 7									
28	74 часть	0,3511	9Б1ОС	40	3	0,3	50		рекреация: эстетическая оценка 2, санитарная оценка 1 Ррвномерное размещение деревьев
Итого		0,3511							
Контур № 8									
28	94 часть	0,0089	Погибшее насаждение сухостой свежий 10Б	45	3	-	-		рекреация: эстетическая оценка 3, санитарная оценка 3
Итого		0,0089							

		Контур № 9						
28	94 часть	0,0725	Погибшее насаждение сухостой свежий 10Б	45	3	-	-	рекреация: эстетическая оценка 3 санитарная оценка 3
Итого		0,0725						
		Контур № 10						
28	94 часть	0,0058	Погибшее насаждение сухостой свежий 10Б	45	3	-	-	рекреация: эстетическая оценка 3 санитарная оценка 3
Итого		0,0058						
Леса, выполняющих функции защиты природных и иных объектов (леса, расположенные в зеленых зонах)								
		Контур № 11						
28	111 часть	0,3266	Лесные культуры 7СЗБ	39	2	0,7	180	рекреация: эстетическая оценка 2, санитарная оценка 1 сомкнутость горизонтальная
Итого		0,3266						
		Контур № 12						
28	111 часть	0,9428	Лесные культуры 7СЗБ	39	2	0,7	180	рекреация: эстетическая оценка 2, санитарная оценка 1 сомкнутость горизонтальная
Итого		0,9428						
Красноармейское, Севастьяновское								

Контур № 13									
28	111 часть	0,0043	Лесные культуры 7СЗБ	39	2	0,7	180	рекреация: эстетическая оценка 2, санитарная оценка 1 сомкнутость горизонтальная	
	110 часть	0,1374	Трассы трубопроводов шир. 40.0 м, протяж. 0.1 км, выдел проезжий	-	-	-	-	-	
	Итого		0,1417						
Контур № 14									
28	109 часть	0,2074	8С2Б	40	2	0,8	190	рекреация: эстетическая оценка 2, санитарная оценка 1 сомкнутость горизонтальная	
Итого		0,2074							
Контур № 15									
28	109 часть	0,0339	8С2Б	40	2	0,8	190	рекреация: эстетическая оценка 2, санитарная оценка 1 сомкнутость горизонтальная	
Итого		0,0339							
Леса, выполняющих функции защиты природных и иных объектов (леса, расположенные в лесопарковых и зеленых зонах)									
Контур № 16									
Красноармейское, Севастьяновское	32	19 часть	0,1653	10Б	50	3	0,5	100	рекреация: эстетическая оценка 1, санитарная оценка 1 равномерное размещение деревьев



	Итого		0,1653						
Контур № 17									
	32	44 часть	0,3713	10Б	45	2	0,4	80	рекреация: эстетическая оценка 1, санитарная оценка 1 равномерное размещение деревьев
	Итого		0,3713						
Всего земель, на которых расположены леса, выполняющие функции защиты природных и иных объектов (леса, расположенные в лесопарковых и зеленых зонах)			5,1479						

## Глава 2. Проектирование целевого назначения лесов, а также категорий защитных лесов в отношении лесных участков, исключаемых из границ лесов, расположенных в лесопарковых зонах

Настоящая проектная документация отражает результаты проектирования защитных лесов в отношении лесных участков общей площадью 5,1479 га, исключаемых из границ лесов, расположенных в лесопарковых зонах и расположенных в части кварталов 28, 32, 33 Красноармейского лесничества Севастьяновского участкового лесничества.

Проектирование осуществлено в соответствии с требованиями Лесного кодекса Российской Федерации, иных нормативных правовых актов Российской Федерации.

Проектирование осуществлялось с учетом документов территориального планирования Челябинской области и муниципального образования, в границах которого расположен лесной участок, на основании анализа состояния и использования лесов региона, перспектив их освоения, развития особо охраняемых природных территорий (ООПТ).

В соответствии с Лесным планом Челябинской области и лесохозяйственным регламентом Красноармейского лесничества, исключаемые из границ лесов, расположенных в лесопарковых зонах, лесные участки не входят в состав ООПТ и не планируются для включения в границы вновь создаваемых ООПТ.

Таким образом, отсутствуют основания для отнесения лесов в границах испрашиваемого лесного участка к категории защитных лесов «леса, расположенные на особо охраняемых природных территориях».

Документы территориального планирования муниципального образования, в границах которого расположен лесной участок, а также Лесной план Челябинской области и лесохозяйственный регламент Красноармейского лесничества не содержат сведений о разработанных и утвержденных в установленном порядке проектах первого и второго поясов зон санитарной охраны источников питьевого и хозяйственного - бытового водоснабжения (ЗСО), а также информации о включении испрашиваемого лесного участка в границы существующих ЗСО.

Также в указанных документах не содержится сведений о законодательно установленных границах и режиме зон округов санитарной охраны лечебно-28, 32, 33 Красноармейского лесничества Севастьяновского участкового лесничества в границы существующих зон.

В связи с этим отсутствуют правовые основания для отнесения лесов в границах испрашиваемых лесных участков к категории защитных лесов «леса, расположенные в первом и втором поясах зон санитарной охраны источников питьевого и хозяйственно-бытового водоснабжения» и «горно-санитарные леса».

Исключаемые из границ лесов, расположенных в лесопарковых зонах лесные участки, расположенные в части кварталов 28, 32, 33 Севастьяновского участкового лесничества Красноармейского лесничества, не примыкают к автомобильным дорогам муниципального и федерального значения.

В связи с этим отсутствуют правовые основания для отнесения лесов в границах испрашиваемых лесных участков к категории защитных лесов «леса, расположенные в защитных полосах лесов».

На основании анализа информации о ранее действовавшем и существующем распределении лесов Красноармейского лесничества по целевому назначению и категориям защитных лесов, с учетом лесорастительного районирования лесов Челябинской области, а также критериев для отнесения лесов к ценным лесам, приведенных в Лесоустроительной инструкции, следует признать отсутствие правовых, экономических и организационных оснований для проектирования следующих категорий защитных лесов:

- противозерозионные леса;
- пустынные, полупустынные леса;
- лесотундровые леса;
- горные леса;
- государственные защитные лесные полосы;
- леса, имеющие научное или историко-культурное значение;
- леса, расположенные в орехово-промысловых зонах;
- лесные плодовые насаждения;
- ленточные боры;
- запретные полосы лесов, расположенные вдоль водных объектов;
- нерестоохранные полосы лесов;
- леса, расположенные в водоохранной зоне.

Согласно приказу Минприроды России от 18.08.2014 г. № 367 «Об утверждении Перечня лесорастительных зон Российской Федерации и Перечня лесных районов Российской Федерации» Челябинская область расположена в Южно-Уральском лесостепном районе лесостепной лесорастительной зоны.

В соответствии со статьей 115 Лесного кодекса леса, расположенные в лесостепной зоне и выполняющие защитные функции, должны быть отнесены к лесостепным лесам.

Учитывая изложенное, следует признать обоснованным и целесообразным отнесение лесов на лесных участках, исключаемых из границ лесов, расположенных в лесопарковых зонах в квартале 28 (части выделов 70, 71, 72, 74, 75, 94, 109, 110, 111), квартале 32 (части выделов 19, 44), квартале 33 (часть выдела 1) общей площадью 5,1476 га к противозерозионным лесам.

Карта - схема  
 проектируемого распределения лесов по целевому назначению  
 на территории лесных участков, проектируемых к исключению из границ  
 лесов, расположенных в лесопарковых зонах



Условные обозначения:

- границы лесных участков, проектируемых к исключению из лесов, расположенных в лесопарковых зонах
- 1 - поворотные точки участков, проектируемых к исключению из границ лесов, расположенных в лесопарковых зонах

Перечень координат характерных точек границ лесных участков, исключаемых из границ земель, на которых расположены леса, расположенные в лесопарковых зонах

Сведения о местоположении границ объекта					
1. Система координат МСК-74, зона 2					
2. Сведения о характерных точках границ объекта					
Обозначение характерных точек границ	Координаты, м		Метод определения координат характерной точки	Средняя квадратическая погрешность положения характерной точки (Mt), м	Описание обозначения точки на местности (при наличии)
	X	Y			
Контур 1					
1	599020,14	2353689,03	картометрический	5	-
2	599040,01	2353758,26	картометрический	5	-
3	599038,21	2353762,5	картометрический	5	-
4	599032,94	2353779,55	картометрический	5	-
5	599031,44	2353796,35	картометрический	5	-
6	599032,69	2353824,19	картометрический	5	-
7	599032,19	2353839,73	картометрический	5	-
8	599029,43	2353849,76	картометрический	5	-
9	599024,43	2353854,38	картометрический	5	-
10	598998,29	2353765,69	картометрический	5	-
11	598983,51	2353715,68	картометрический	5	-
12	598991,06	2353700,56	картометрический	5	-
13	599000,09	2353691,79	картометрический	5	-
14	599004,6	2353688,78	картометрический	5	-
15	599012,38	2353687,02	картометрический	5	-
1	599020,14	2353689,03	картометрический	5	-
Контур 2					
16	598961,6	2353614,4	картометрический	5	-
17	598956,21	2353616,78	картометрический	5	-
18	598954,19	2353616,49	картометрический	5	-
19	598946,94	2353591,98	картометрический	5	-
20	598956,46	2353597,85	картометрический	5	-
21	598961,35	2353603,99	картометрический		
22	598963,23	2353610,13	картометрический		
16	598961,6	2353614,4	картометрический		

Контур 3					
23	598989,8	2353583,31	картометрический	5	-
24	598989,31	2353583,74	картометрический	5	-
25	598978,28	2353581,99	картометрический	5	-
26	598953,95	2353574,59	картометрический	5	-
27	598940,15	2353568,87	картометрический	5	-
28	598934,7	2353550,25	картометрический	5	-
29	598941,79	2353544,00	картометрический	5	-
30	598968,5	2353534,34	картометрический	5	-
31	598972,53	2353531,49	картометрический	5	-
32	598977,51	2353542,32	картометрический		
33	598989,37	2353581,8	картометрический		
23	598989,8	2353583,31	картометрический		
Контур 4					
34	598961,2	2353497,94	картометрический	5	-
35	598959,97	2353495,1	картометрический	5	-
36	598951,57	2353478,93	картометрический	5	-
37	598946,43	2353475,54	картометрический	5	-
38	598939,53	2353475,67	картометрический	5	-
39	598920,6	2353483,82	картометрический	5	-
40	598898,79	2353492,47	картометрический	5	-
41	598893,27	2353491,84	картометрический	5	-
42	598889,92	2353490,26	картометрический	5	-
43	598914,85	2353482,71	картометрический	5	-
44	598847,65	2353254,81	картометрический	5	-
45	598855,15	2353237,2	картометрический	5	-
46	598857,91	2353224,66	картометрический	5	-
47	598857,29	2353212,12	картометрический	5	-
48	598853,53	2353202,47	картометрический	5	-
49	598844,62	2353188,3	картометрический	5	-
50	598837,12	2353177,52	картометрический	5	-
51	598827,7	2353163,98	картометрический	5	-
52	598817,91	2353153,96	картометрический	5	-
53	598808,12	2353120,76	картометрический	5	-
54	598815,58	2353126,3	картометрический	5	-
55	598827,2	2353127,3	картометрический	5	-
56	598840,28	2353100,28	картометрический	5	-
57	598840,49	2353099,2	картометрический	5	-
58	598840,59	2353099,45	картометрический	5	-
59	598848,78	2353131,32	картометрический	5	-
60	598855,25	2353148,74	картометрический	5	-
61	598862,75	2353168,95	картометрический	5	-

62	598870,11	2353193,64	картометрический	5	-
63	598879,54	2353231,99	картометрический	5	-
64	598890,94	2353262,87	картометрический	5	-
65	598931,37	2353401,3	картометрический	5	-
66	598944,15	2353440,98	картометрический	5	-
67	598951,19	2353464,42	картометрический	5	-
34	598961,2	2353497,94	картометрический	5	-
Контур 5					
68	598779,51	2352915,47	картометрический	5	-
69	598788,13	2352940,32	картометрический	5	-
70	598794,49	2352956,49	картометрический	5	-
71	598803,69	2352987	картометрический	5	-
72	598808,25	2353004,84	картометрический	5	-
73	598809,87	2353010,57	картометрический	5	-
74	598804,13	2353009,14	картометрический	5	-
75	598790,08	2353003,87	картометрический	5	-
76	598785,95	2352998,1	картометрический	5	-
77	598785,57	2352972,28	картометрический	5	-
78	598784,57	2352955,85	картометрический	5	-
79	598780,43	2352942,44	картометрический	5	-
80	598774,29	2352935,04	картометрический	5	-
81	598765,26	2352929,65	картометрический	5	-
82	598753,1	2352926,51	картометрический	5	-
83	598740,02	2352927,5	картометрический	5	-
84	598724,67	2352883,97	картометрический	5	-
85	598726,27	2352883,13	картометрический	5	-
86	598730,78	2352884,64	картометрический	5	-
87	598738,55	2352887,77	картометрический	5	-
88	598753,22	2352888,02	картометрический	5	-
89	598769,77	2352887,52	картометрический	5	-
90	598769,79	2352887,52	картометрический	5	-
91	598771,32	2352891,93	картометрический	5	-
68	598779,51	2352915,47	картометрический	5	-
Контур 6					
92	598765,13	2352844,8	картометрический	5	-
93	598758,87	2352847,84	картометрический	5	-
94	598737,55	2352839,19	картометрический	5	-
95	598726,39	2352833,42	картометрический	5	-
96	598724,98	2352822,62	картометрический	5	-
97	598700,04	2352767,62	картометрический	5	-
98	598703,07	2352748,92	картометрический	5	-
99	598709,34	2352729,98	картометрический	5	-

100	598712,66	2352722,86	картометрический	5	-
101	598716,21	2352735,07	картометрический	5	-
102	598721,96	2352753,56	картометрический	5	-
103	598730,76	2352779,51	картометрический	5	-
104	598736,53	2352806,52	картометрический	5	-
105	598746,19	2352835,82	картометрический	5	-
106	598750,17	2352843,5	картометрический	5	-
92	598765,13	2352844,8	картометрический	5	-
Контур 7					
107	598668,1	2352723,56	картометрический	5	-
108	598662,63	2352708,06	картометрический	5	-
109	598620,86	2352673,29	картометрический	5	-
110	598619,45	2352655,45	картометрический	5	-
111	598614,43	2352636,64	картометрический	5	-
112	598609,04	2352623,1	картометрический	5	-
113	598608,35	2352615,13	картометрический	5	-
114	598617,24	2352622,33	картометрический	5	-
115	598637,11	2352603,99	картометрический	5	-
116	598623,99	2352596,21	картометрический	5	-
117	598619,25	2352593,38	картометрический	5	-
118	598631,98	2352593,01	картометрический	5	-
119	598637,53	2352594,94	картометрический	5	-
120	598643,25	2352598,33	картометрический	5	-
121	598644,04	2352597,6	картометрический	5	-
122	598646,92	2352599,31	картометрический	5	-
123	598647,56	2352598,43	картометрический	5	-
124	598649,29	2352599,03	картометрический	5	-
125	598653,77	2352600,09	картометрический	5	-
126	598652,1	2352602,39	картометрический	5	-
127	598664,01	2352609,48	картометрический	5	-
128	598659,41	2352617,22	картометрический	5	-
129	598646,09	2352609,29	картометрический	5	-
130	598628,8	2352625,26	картометрический	5	-
131	598624,98	2352629,4	картометрический	5	-
132	598653,28	2352652,32	картометрический	5	-
133	598677,54	2352672,18	картометрический	5	-
134	598677,12	2352679,02	картометрический	5	-
135	598672,86	2352709,74	картометрический	5	-
107	598668,1	2352723,56	картометрический	5	-
Контур 8					
136	598104,59	2352345,95	картометрический	5	-
137	598118,56	2352346,3	картометрический	5	-



138	598125,71	2352349,93	картометрический	5	-
139	598130,02	2352357,95	картометрический	5	-
140	598126,52	2352355,86	картометрический	5	-
141	598114,18	2352349,76	картометрический	5	-
136	598104,59	2352345,95	картометрический	5	-
Контур 9					
142	598006,31	2352306,05	картометрический	5	-
143	598006,73	2352305,05	картометрический	5	-
144	598017,88	2352296,9	картометрический	5	-
145	598030,8	2352291,63	картометрический	5	-
146	598036,94	2352292,13	картометрический	5	-
147	598049,35	2352306,43	картометрический	5	-
148	598048,85	2352312,57	картометрический	5	-
149	598040,14	2352320,37	картометрический	5	-
150	598016,34	2352310,92	картометрический	5	-
142	598006,31	2352306,05	картометрический	5	-
Контур 10					
151	598027,29	2352239,8	картометрический	5	-
152	598029,17	2352239,48	картометрический	5	-
153	598037,57	2352242,36	картометрический	5	-
154	598047,85	2352248,88	картометрический	5	-
155	598048,57	2352252,49	картометрический	5	-
156	598031,81	2352242,49	картометрический	5	-
151	598027,29	2352239,8	картометрический	5	-
Контур 11					
157	597416,43	2351914,81	картометрический	5	-
158	597412,41	2351925,63	картометрический	5	-
159	597236,05	2351815,91	картометрический	5	-
160	597229,12	2351811,74	картометрический	5	-
161	597245,43	2351813,57	картометрический	5	-
162	597254,99	2351814,23	картометрический	5	-
163	597291,93	2351821,62	картометрический	5	-
164	597328,74	2351853,99	картометрический	5	-
157	597416,43	2351914,81	картометрический	5	-
Контур 12					
165	597210,58	2351795,26	картометрический	5	-
166	597206,82	2351797,52	картометрический	5	-
167	597206,81	2351798,32	картометрический	5	-
168	597186,58	2351786,14	картометрический	5	-
169	597008,78	2351682,61	картометрический	5	-
170	596921,75	2351631,98	картометрический	5	-
171	596922,34	2351630,14	картометрический	5	-

172	596928,35	2351627,63	картометрический	5	-
173	596954,93	2351621,74	картометрический	5	-
174	596968,46	2351614,35	картометрический	5	-
175	596979,33	2351620,79	картометрический	5	-
176	596987,72	2351625,13	картометрический	5	-
177	597010,48	2351638,47	картометрический	5	-
178	597035,94	2351653,33	картометрический	5	-
179	597044,08	2351658,61	картометрический	5	-
180	597059,53	2351668,41	картометрический	5	-
181	597116,17	2351702,74	картометрический	5	-
182	597124,98	2351707,84	картометрический	5	-
183	597122,59	2351714,93	картометрический	5	-
184	597127,33	2351721,79	картометрический	5	-
185	597131,59	2351729,06	картометрический	5	-
186	597161,43	2351743,11	картометрический	5	-
187	597165,19	2351753,39	картометрический	5	-
188	597164,44	2351763,92	картометрический	5	-
189	597161,43	2351769,69	картометрический	5	-
190	597166,95	2351774,2	картометрический	5	-
191	597198,04	2351777,21	картометрический	5	-
192	597205,56	2351779,97	картометрический	5	-
193	597210,58	2351785,99	картометрический	5	-
165	597210,58	2351795,26	картометрический	5	-
Контур 13					
194	597129,08	2351694,14	картометрический	5	-
195	597085,39	2351667,03	картометрический	5	-
196	597060,62	2351651,65	картометрический	5	-
197	596975,35	2351603,72	картометрический	5	-
198	596977	2351597,42	картометрический	5	-
199	596977,05	2351595,51	картометрический	5	-
200	597064,69	2351644,76	картометрический	5	-
201	597129,08	2351684,73	картометрический	5	-
202	597129,08	2351692,23	картометрический	5	-
194	597129,08	2351694,14	картометрический	5	-
Контур 14					
203	597073,49	2351608,73	картометрический	5	-
204	597071,42	2351607,34	картометрический	5	-
205	597022,59	2351574,99	картометрический	5	-
206	596988,07	2351555,16	картометрический	5	-
207	596990,29	2351541,37	картометрический	5	-
208	596992,85	2351532,42	картометрический	5	-
209	597035,51	2351557,02	картометрический	5	-

210	597061,67	2351573,69	картометрический	5	-
211	597065,86	2351576,49	картометрический	5	-
212	597067,15	2351583,63	картометрический	5	-
213	597072,14	2351603,53	картометрический	5	-
203	597073,49	2351608,73	картометрический	5	-
Контур 15					
214	597057,52	2351534,14	картометрический	5	-
215	597019,99	2351511,18	картометрический	5	-
216	597021,3	2351509,03	картометрический	5	-
217	597049,34	2351517,93	картометрический	5	-
218	597061,13	2351522,44	картометрический	5	-
219	597062,8	2351525,51	картометрический	5	-
214	597057,52	2351534,14	картометрический	5	-
Контур 16					
220	595688,04	2350793,74	картометрический	5	-
221	595689,68	2350784,24	картометрический	5	-
222	595693,48	2350778,04	картометрический	5	-
223	595698,67	2350775,25	картометрический	5	-
224	595713,11	2350771,96	картометрический	5	-
225	595716,28	2350767,52	картометрический	5	-
226	595716,28	2350765,75	картометрический	5	-
227	595736,13	2350768,72	картометрический	5	-
228	595761,18	2350771,12	картометрический	5	-
229	595763,25	2350771,51	картометрический	5	-
230	595758,32	2350776,77	картометрический	5	-
231	595743,25	2350788,17	картометрический	5	-
232	595723,49	2350797,54	картометрический	5	-
233	595707,03	2350802,6	картометрический	5	-
234	595697,03	2350803,11	картометрический	5	-
235	595690,19	2350800,32	картометрический	5	-
220	595688,04	2350793,74	картометрический	5	-
Контур 17					
236	595614,47	2350813,43	картометрический	5	-
237	595622,19	2350813,43	картометрический	5	-
238	595629,54	2350818,49	картометрический	5	-
239	595631,56	2350829,26	картометрический	5	-
240	595627,76	2350841,03	картометрический	5	-
241	595621,81	2350853,32	картометрический	5	-
242	595610,92	2350869,9	картометрический	5	-
243	595594,84	2350888,14	картометрический	5	-
244	595587,49	2350893,08	картометрический	5	-
245	595578	2350910,93	картометрический	5	-

246	595567,61	2350924,61	картометрический	5	-
247	595557,99	2350934,23	картометрический	5	-
248	595552,55	2350942,97	картометрический	5	-
249	595548,88	2350945,72	картометрический	5	-
250	595526,2	2350924,72	картометрический	5	-
251	595532,03	2350916,63	картометрический	5	-
252	595541,66	2350906,37	картометрический	5	-
253	595555,2	2350899,91	картометрический	5	-
254	595567,74	2350889,4	картометрический	5	-
255	595575,59	2350879,65	картометрический	5	-
256	595582,3	2350866,74	картометрический	5	-
257	595587,37	2350838,75	картометрический	5	-
258	595593,57	2350827,74	картометрический	5	-
259	595602,94	2350820,24	картометрический	5	-
260	595609,13	2350824,45	картометрический	5	-
261	595622,3	2350850,42	картометрический	5	-
262	595627,97	2350840,12	картометрический	5	-
263	595626,31	2350822,25	картометрический	5	-
264	595623,86	2350820,78	картометрический	5	-
265	595612,58	2350814,04	картометрический	5	-
236	595614,47	2350813,43	картометрический	5	-

Границы лесного участка площадью 0,4915 га, расположенного по адресу: Красноармейское лесничество Челябинское области, Севастьяновское участковое лесничество, квартал 33, часть выдела 1, проходят следующим образом:

- от точки 1 граница проходит на северо - восток по территории выдела 1 квартала 33 до точки 2;
- от точки 2 граница проходит на юго - восток по территории выдела 1 квартала 33 до точки 3;
- от точки 3 граница проходит на юго – восток по территории выдела 1 квартала 33 до точки 4;
- от точки 4 граница проходит на юго - восток по территории выдела 1 квартала 33 до точки 5;
- от точки 5 граница проходит на северо - восток по территории выдела 1 квартала 33 до точки 6;
- от точки 6 граница проходит на юго - восток по территории выдела 1 квартала 33 до точки 7;
- от точки 7 граница проходит на юго - восток по территории выдела 1 квартала 33 до точки 8;
- от точки 8 граница проходит на юго - восток по территории выдела 1 квартала 33 до точки 9;
- от точки 9 граница проходит на юго - запад по территории выдела 1 квартала 33 до точки 10;

- от точки 10 граница проходит на юго - запад по территории выдела 1 квартала 33 до точки 11;
- от точки 11 граница проходит на северо - запад по территории выдела 1 квартала 33 до точки 12;
- от точки 12 граница проходит на северо - запад по территории выдела 1 квартала 33 до точки 13;
- от точки 13 граница проходит на северо - запад по территории выдела 1 квартала 33 до точки 14;
- от точки 14 граница проходит на северо - запад по территории выдела 1 квартала 33 до точки 15;
- от точки 15 граница проходит на северо - восток по территории выдела 1 квартала 33 до точки 1.

Границы лесного участка площадью 0,0199 га, расположенного по адресу: Красноармейское лесничество Челябинское области, Севастьяновское участковое лесничество, квартал 28, часть выдела 72, проходят следующим образом:

- от точки 16 граница проходит на юго - восток по территории выдела 72 квартала 28 до точки 17;
- от точки 17 граница проходит на юго - запад по территории выдела 72 квартала 28 до точки 18;
- от точки 18 граница проходит на юго - запад по территории выдела 72 квартала 28 до точки 19;
- от точки 19 граница проходит на северо - восток по территории выдела 72 квартала 28 до точки 20;
- от точки 20 граница проходит на северо - восток по территории выдела 72 квартала 28 до точки 21;
- от точки 21 граница проходит на северо - восток по территории выдела 72 квартала 28 до точки 22;
- от точки 22 граница проходит на юго - восток по территории выдела 72 квартала 28 до точки 16.

Границы лесного участка площадью 0,1706 га, расположенного по адресу: Красноармейское лесничество Челябинское области, Севастьяновское участковое лесничество, квартал 28, часть выдела 71, проходят следующим образом:

- от точки 23 граница проходит на юго - запад по территории выдела 71 квартала 28 до точки 24;
- от точки 24 граница проходит на юго - запад по территории выдела 71 квартала 28 до точки 25;
- от точки 25 граница проходит на северо - запад по территории выдела 71 квартала 28 до точки 26;
- от точки 26 граница проходит на северо - восток по территории выдела 71 квартала 28 до точки 27;
- от точки 27 граница проходит на юго - запад по территории выдела 71 квартала 28 до точки 28;
- от точки 28 граница проходит на юго - запад по территории выдела 71 квартала 28 до точки 29;

- от точки 29 граница проходит на юго - запад по территории выдела 71 квартала 28 до точки 30;
- от точки 30 граница проходит на юго - запад по территории выдела 71 квартала 28 до точки 31;
- от точки 31 граница проходит на юго - запад по территории выдела 71 квартала 28 до точки 32;
- от точки 32 граница проходит на юго - запад по территории выдела 71 квартала 28 до точки 33;
- от точки 33 граница проходит на юго - запад по территории выдела 71 квартала 28 до точки 23.

Границы лесного участка площадью 1,3303 га, расположенного по адресу: Красноармейское лесничество Челябинское области, Севастьяновское участковое лесничество, квартал 28, части выделов 71, 75, проходят следующим образом:

- от точки 34 граница проходит на юго - запад по территории выдела 71 квартала 28 до точки 35;
- от точки 35 граница проходит на юго - запад по территории выдела 71 квартала 28 до точки 36;
- от точки 36 граница проходит на юго - запад по территории выдела 71 квартала 28 до точки 37;
- от точки 37 граница проходит на юго - восток по территории выдела 71 квартала 28 до точки 38;
- от точки 38 граница проходит на юго - восток по территории выдела 71 квартала 28 до точки 39;
- от точки 39 граница проходит на юго - восток по территории выдела 71 квартала 28 до точки 40;
- от точки 40 граница проходит на юго - запад по территории выдела 71 квартала 28 до точки 41;
- от точки 41 граница проходит на юго - запад по территории выдела 71 квартала 28 до точки 42;
- от точки 42 граница проходит на северо - запад по территории выдела 71 квартала 28 до точки 43;
- от точки 43 граница проходит на юго - запад по территории выдела 71, 75 квартала 28, до точки 44;
- от точки 44 граница проходит на северо - запад по территории выдела 75 квартала 28 до точки 45;
- от точки 45 граница проходит на северо - запад по территории выдела 75 квартала 28 до точки 46;
- от точки 46 граница проходит на юго - запад по территории выдела 75 квартала 28 до точки 47;
- от точки 47 граница проходит на юго - запад по территории выдела 75 квартала 28 до точки 48;
- от точки 48 граница проходит на юго - запад по территории выдела 75, квартала 28 до точки 49;
- от точки 49 граница проходит на юго - запад по территории выдела 75 квартала 28 до точки 50;

- от точки 50 граница проходит на юго – запад по территории выдела 75 квартала 28 до точки 51;
- от точки 51 граница проходит на юго – запад по территории выдела 75 квартала 28 до точки 52;
- от точки 52 граница проходит на юго – запад по территории выдела 75 квартала 28 до точки 53;
- от точки 53 граница проходит на северо - восток по территории выдела 75 квартала 28 до точки 54;
- от точки 54 граница проходит на северо -восток по территории выдела 75 квартала 28 до точки 55;
- от точки 55 граница проходит на северо – запад по территории выдела 75 квартала 28 до точки 56;
- от точки 56 граница проходит на северо – запад по территории выдела 75 квартала 28 до точки 57;
- от точки 57 граница проходит на северо - восток по территории выдела 75 квартала 28 до точки 58;
- от точки 58 граница проходит на северо – восток по территории выдела 75 квартала 28 до точки 59;
- от точки 59 граница проходит на северо - восток по территории выдела 75 квартала 28 до точки 60;
- от точки 60 граница проходит на северо – восток по территории выдела 75 квартала 28 до точки 61;
- от точки 61 граница проходит на северо - восток по территории выдела 75 квартала 28 до точки 62;
- от точки 62 граница проходит на северо – восток по территории выдела 75 квартала 28 до точки 63;
- от точки 63 граница проходит на северо – восток по территории выдела 75 квартала 28 до точки 64;
- от точки 64 граница проходит на северо – восток по территории выдела 75, 71 квартала 28 до точки 65;
- от точки 65 граница проходит на северо - восток по территории выдела 71 квартала 28 до точки 66;
- от точки 66 граница проходит на северо - восток по территории выдела 71 квартала 28 до точки 67;
- от точки 67 граница проходит на северо - восток по территории выдела 71 квартала 28 до точки 34.

Границы лесного участка площадью 0,2908 га, расположенного по адресу: Красноармейское лесничество Челябинское области, Севастьяновское участковое лесничество, квартал 28, часть выдела 70, проходят следующим образом:

- от точки 68 граница проходит на северо - восток по территории выдела 70 квартала 28 до точки 69;
- от точки 69 граница проходит на северо - восток по территории выдела 70 квартала 28 до точки 70;
- от точки 70 граница проходит на северо - восток по территории выдела 70 квартала 28 до точки 71;

- от точки 71 граница проходит на северо - восток по территории выдела 70 квартала 28 до точки 72;
- от точки 72 граница проходит на северо - восток по территории выдела 70 квартала 28 до точки 73;
- от точки 73 граница проходит на юго - запад по территории выдела 70 квартала 28 до точки 74;
- от точки 74 граница проходит на юго – запад по территории выдела 70 квартала 28 до точки 75;
- от точки 75 граница проходит на юго – запад по территории выдела 70 квартала 28 до точки 76;
- от точки 76 граница проходит на юго – запад по территории выдела 70 квартала 28 до точки 77;
- от точки 77 граница проходит на юго – запад по территории выдела 70 квартала 28 до точки 78;
- от точки 78 граница проходит на юго – запад по территории выдела 70 квартала 28 до точки 79;
- от точки 79 граница проходит на юго – запад по территории выдела 70 квартала 28 до точки 80;
- от точки 80 граница проходит на юго – запад по территории выдела 70 квартала 28 до точки 81;
- от точки 81 граница проходит на юго – запад по территории выдела 70 квартала 28 до точки 82;
- от точки 82 граница проходит на юго – восток по территории выдела 70, квартала 28 до точки 83;
- от точки 83 граница проходит на юго – запад по территории выдела 70 квартала 28 до точки 84;
- от точки 84 граница проходит на северо – запад по территории выдела 70 квартала 28 до точки 85;
- от точки 85 граница проходит на северо - восток по территории выдела 70 квартала 28 до точки 86;
- от точки 86 граница проходит на северо - восток по территории выдела 70 квартала 28 до точки 87;
- от точки 87 граница проходит на северо - восток по территории выдела 70 квартала 28 до точки 88;
- от точки 88 граница проходит на северо -запад по территории выдела 70 квартала 28 до точки 89;
- от точки 89 граница проходит на северо – запад по территории выдела 70 квартала 28 до точки 90;
- от точки 90 граница проходит на северо – восток по территории выдела 70 квартала 28 до точки 91;
- от точки 91 граница проходит на северо - восток по территории выдела 70 квартала 28 до точки 68.

Границы лесного участка площадью 0,2175 га, расположенного по адресу: Красноармейское лесничество Челябинское области, Севастьяновское участковое лесничество, квартал 28, часть выдела 70 проходят следующим образом:



- от точки 92 граница проходит на юго - восток по территории выдела 70 квартала 28 до точки 93;
- от точки 93 граница проходит на юго - запад по территории выдела 70 квартала 28 до точки 94;
- от точки 94 граница проходит на юго - запад по территории выдела 70 квартала 28 до точки 95;
- от точки 95 граница проходит на юго - запад по территории выдела 70 квартала 28 до точки 96;
- от точки 96 граница проходит на юго - запад по территории выдела 70 квартала 28 до точки 97;
- от точки 97 граница проходит на северо - запад по территории выдела 70 квартала 28 до точки 98;
- от точки 98 граница проходит на северо - запад по территории выдела 70 квартала 28 до точки 99;
- от точки 99 граница проходит на северо - запад по территории выдела 70 квартала 28 до точки 100;
- от точки 100 граница проходит на северо - восток по территории выдела 70 квартала 28 до точки 101;
- от точки 101 граница проходит на северо - восток по территории выдела 70 квартала 28 до точки 102;
- от точки 102 граница проходит на северо - восток по территории выдела 70 квартала 28 до точки 103;
- от точки 103 граница проходит на северо - восток по территории выдела 70 квартала 28 до точки 104;
- от точки 104 граница проходит на северо - восток по территории выдела 70 квартала 28 до точки 105;
- от точки 105 граница проходит на северо - восток по территории выдела 70 квартала 28 до точки 106;
- от точки 106 граница проходит на северо - восток по территории выдела 70, квартала 28 до точки 92.

Границы лесного участка площадью 0,3511 га, расположенного по адресу: Красноармейское лесничество Челябинской области, Севастьяновское участковое лесничество, квартал 28, часть выдела 74, проходят следующим образом:

- от точки 107 граница проходит на юго - запад по территории выдела 74 квартала 28 до точки 108;
- от точки 108 граница проходит на юго - запад по территории выдела 74 квартала 28 до точки 109;
- от точки 109 граница проходит на юго - запад по территории выдела 74 квартала 28 до точки 110;
- от точки 110 граница проходит на юго - запад по территории выдела 74 квартала 28 до точки 111;
- от точки 111 граница проходит на юго - запад по территории выдела 74 квартала 28 до точки 112;
- от точки 112 граница проходит на юго - запад по территории выдела 74 квартала 28 до точки 113;



Границы лесного участка площадью 0,0089 га, расположенного по адресу: Красноармейское лесничество Челябинское области, Севастьяновское участковое лесничество, квартал 28, часть выдела 94 проходят следующим образом:

- от точки 136 граница проходит на северо - восток по территории выдела 94 квартала 28 до точки 137;
- от точки 137 граница проходит на северо - восток по территории выдела 94 квартала 28 до точки 138;
- от точки 138 граница проходит на северо- восток по территории выдела 94 квартала 28 до точки 139;
- от точки 139 граница проходит на юго - запад по территории выдела 94 квартала 28 до точки 140;
- от точки 140 граница проходит на юго - запад по территории выдела 94 квартала 28 до точки 141;
- от точки 141 граница проходит на юго - запад по территории выдела 94 квартала 28 до точки 136.

Границы лесного участка площадью 0,0725 га, расположенного по адресу: Красноармейское лесничество Челябинское области, Севастьяновское участковое лесничество, квартал 28, часть выдела 94 проходят следующим образом:

- от точки 142 граница проходит на северо - запад по территории выдела 94 квартала 28 до точки 143;
- от точки 143 граница проходит на северо - запад по территории выдела 94 квартала 28 до точки 144;
- от точки 144 граница проходит на северо- запад по территории выдела 94 квартала 28 до точки 145;
- от точки 145 граница проходит на северо - восток по территории выдела 94 квартала 28 до точки 146;
- от точки 146 граница проходит на северо - восток по территории выдела 94 квартала 28 до точки 147;
- от точки 147 граница проходит на юго - восток по территории выдела 94 квартала 28 до точки 148;
- от точки 148 граница проходит на юго - восток по территории выдела 94 квартала 28 до точки 149;
- от точки 149 граница проходит на юго - запад по территории выдела 94 квартала 28 до точки 150;
- от точки 150 граница проходит на юго - запад по территории выдела 94 квартала 28 до точки 142.

Границы лесного участка площадью 0,0058 га, расположенного по адресу: Красноармейское лесничество Челябинское области, Севастьяновское участковое лесничество, квартал 28, часть выдела 94 проходят следующим образом:

- от точки 1 граница проходит на северо - запад по территории выдела 94 квартала 28 до точки 2;
- от точки 2 граница проходит на северо - восток по территории выдела 94 квартала 28 до точки 3;

- от точки 3 граница проходит на северо- восток по территории выдела 94 квартала 28 до точки 4;
- от точки 4 граница проходит на северо - восток по территории выдела 94 квартала 28 до точки 5;
- от точки 5 граница проходит на юго - запад по территории выдела 94 квартала 28 до точки 6;
- от точки 6 граница проходит на юго - запад по территории выдела 94 квартала 28 до точки 1.

Границы лесного участка площадью 0,3266 га, расположенного по адресу: Красноармейское лесничество Челябинской области, Севастьяновское участковое лесничество, квартал 28, часть выдела 111 проходят следующим образом:

- от точки 157 граница проходит на юго - восток по территории выдела 111 квартала 28 до точки 158;
- от точки 158 граница проходит на юго - запад по территории выдела 111 квартала 28 до точки 159;
- от точки 159 граница проходит на юго- запад по территории выдела 111 квартала 28 до точки 160;
- от точки 160 граница проходит на северо - восток по территории выдела 111 квартала 28 до точки 161;
- от точки 161 граница проходит на северо - восток по территории выдела 111 квартала 28 до точки 162;
- от точки 162 граница проходит на северо - восток по территории выдела 111 квартала 28 до точки 163;
- от точки 163 граница проходит на северо - восток по территории выдела 111 квартала 28 до точки 164;
- от точки 164 граница проходит на северо - восток по территории выдела 111 квартала 28 до точки 157.

Границы лесного участка площадью 0,9428 га, расположенного по адресу: Красноармейское лесничество Челябинской области, Севастьяновское участковое лесничество, квартал 28, часть выдела 111 проходят следующим образом:

- от точки 165 граница проходит на юго - восток по территории выдела 111 квартала 28 до точки 166;
- от точки 166 граница проходит на юго - восток по территории выдела 111 квартала 28 до точки 167;
- от точки 167 граница проходит на юго- запад по территории выдела 111 квартала 28 до точки 168;
- от точки 168 граница проходит на юго - запад по территории выдела 111 квартала 28 до точки 169;
- от точки 169 граница проходит на юго - запад по территории выдела 111 квартала 28 до точки 170;
- от точки 170 граница проходит на северо - запад по территории выдела 111 квартала 28 до точки 171;
- от точки 171 граница проходит на северо - запад по территории выдела 111 квартала 28 до точки 172;

- от точки 172 граница проходит на северо - запад по территории выдела 111 квартала 28 до точки 173;
- от точки 173 граница проходит на северо - запад по территории выдела 111 квартала 28 до точки 174;
- от точки 174 граница проходит на северо - восток по территории выдела 111 квартала 28 до точки 175;
- от точки 175 граница проходит на северо - восток по территории выдела 111 квартала 28 до точки 176;
- от точки 176 граница проходит на северо - восток по территории выдела 111 квартала 28 до точки 177;
- от точки 177 граница проходит на северо - восток по территории выдела 111 квартала 28 до точки 178;
- от точки 178 граница проходит на северо - восток по территории выдела 111 квартала 28 до точки 179;
- от точки 179 граница проходит на северо - восток по территории выдела 111 квартала 28 до точки 180;
- от точки 180 граница проходит на северо - восток по территории выдела 111 квартала 28 до точки 181;
- от точки 181 граница проходит на северо - восток по территории выдела 111 квартала 28 до точки 182;
- от точки 182 граница проходит на юго - восток по территории выдела 111 квартала 28 до точки 183;
- от точки 183 граница проходит на северо - восток по территории выдела 111 квартала 28 до точки 184;
- от точки 184 граница проходит на северо - восток по территории выдела 111 квартала 28 до точки 185;
- от точки 185 граница проходит на северо - восток по территории выдела 111 квартала 28 до точки 186;
- от точки 186 граница проходит на северо - восток по территории выдела 111 квартала 28 до точки 187;
- от точки 187 граница проходит на юго - восток по территории выдела 111 квартала 28 до точки 188;
- от точки 188 граница проходит на юго - восток по территории выдела 111 квартала 28 до точки 189;
- от точки 189 граница проходит на северо - восток по территории выдела 111 квартала 28 до точки 190;
- от точки 190 граница проходит на северо - восток по территории выдела 111 квартала 28 до точки 191;
- от точки 191 граница проходит на северо - восток по территории выдела 111 квартала 28 до точки 192;
- от точки 192 граница проходит на северо - восток по территории выдела 111 квартала 28 до точки 193;
- от точки 193 граница проходит на северо - восток по территории выдела 111 квартала 28 до точки 165.

Границы лесного участка площадью 0,1417 га, расположенного по адресу: Красноармейское лесничество Челябинское области, Севастьяновское

участковое лесничество, квартал 28, часть выдела 110, 111 проходят следующим образом:

- от точки 194 граница проходит на юго - запад по территории выдела 111 квартала 28 до точки 195;
- от точки 195 граница проходит на юго - запад по территории выдела 111 квартала 28 до точки 196;
- от точки 196 граница проходит на юго - запад по территории выдела 111 квартала 28 до точки 197;
- от точки 197 граница проходит на северо - запад по территории выдела 111, 110 квартала 28 до точки 198;
- от точки 198 граница проходит на северо - запад по территории выдела 110 квартала 28 до точки 199;
- от точки 199 граница проходит на северо - восток по территории выдела 110 квартала 28 до точки 200;
- от точки 200 граница проходит на северо - восток по территории выдела 110 квартала 28 до точки 201;
- от точки 201 граница проходит на северо - восток по территории выдела 110 квартала 28 до точки 202;
- от точки 202 граница проходит на северо - восток по территории выдела 110, 111 квартала 28 до точки 194.

Границы лесного участка площадью 0,2074 га, расположенного по адресу: Красноармейское лесничество Челябинской области, Севастьяновское участковое лесничество, квартал 28, часть выдела 109 проходят следующим образом:

- от точки 203 граница проходит на юго - запад по территории выдела 109 квартала 28 до точки 204;
- от точки 204 граница проходит на юго - запад по территории выдела 109 квартала 28 до точки 205;
- от точки 205 граница проходит на юго - запад по территории выдела 109 квартала 28 до точки 206;
- от точки 206 граница проходит на северо - запад по территории выдела 109 квартала 28 до точки 207;
- от точки 207 граница проходит на северо - запад по территории выдела 109 квартала 28 до точки 208;
- от точки 208 граница проходит на северо - восток по территории выдела 109 квартала 28 до точки 209;
- от точки 209 граница проходит на северо - восток по территории выдела 109 квартала 28 до точки 210;
- от точки 210 граница проходит на северо - восток по территории выдела 109 квартала 28 до точки 211;
- от точки 211 граница проходит на северо - восток по территории выдела 109 квартала 28 до точки 212;
- от точки 212 граница проходит на северо - восток по территории выдела 109 квартала 28 до точки 213;
- от точки 213 граница проходит на северо - восток по территории выдела 109 квартала 28 до точки 203.

Границы лесного участка площадью 0,0339 га, расположенного по адресу: Красноармейское лесничество Челябинское области, Севастьяновское участковое лесничество, квартал 28, части выделов 109 проходят следующим образом:

- от точки 214 граница проходит на юго - запад по территории выдела 109 квартала 28 до точки 215;
- от точки 215 граница проходит на северо - запад по территории выдела 109 квартала 28 до точки 216;
- от точки 216 граница проходит на северо - восток по территории выдела 109 квартала 28 до точки 217;
- от точки 217 граница проходит на северо - восток по территории выдела 109 квартала 28 до точки 218;
- от точки 218 граница проходит на северо - восток по территории выдела 109 квартала 28 до точки 219;
- от точки 219 граница проходит на юго - восток по территории выдела 109 квартала 28 до точки 214.

Границы лесного участка площадью 0,1653 га, расположенного по адресу: Красноармейское лесничество Челябинское области, Севастьяновское участковое лесничество, квартал 32, часть выдела 19 проходят следующим образом:

- от точки 220 граница проходит на северо - запад по территории выдела 19 квартала 32 до точки 221;
- от точки 221 граница проходит на северо - запад по территории выдела 19 квартала 32 до точки 222;
- от точки 222 граница проходит на северо - запад по территории выдела 19 квартала 32 до точки 223;
- от точки 223 граница проходит на северо - запад по территории выдела 19 квартала 32 до точки 224;
- от точки 224 граница проходит на северо - запад по территории выдела 19 квартала 32 до точки 225;
- от точки 225 граница проходит на северо - запад по территории выдела 19 квартала 32 до точки 226;
- от точки 226 граница проходит на северо - восток по территории выдела 19 квартала 32 до точки 227;
- от точки 227 граница проходит на северо - восток по территории выдела 19 квартала 32 до точки 228;
- от точки 228 граница проходит на северо - восток по территории выдела 19 квартала 32 до точки 229;
- от точки 229 граница проходит на юго - восток по территории выдела 19 квартала 32 до точки 230;
- от точки 230 граница проходит на юго - восток по территории выдела 19 квартала 32 до точки 231;
- от точки 231 граница проходит на юго - восток по территории выдела 19 квартала 32 до точки 232;
- от точки 232 граница проходит на юго - восток по территории выдела 19 квартала 32 до точки 233;

- от точки 233 граница проходит на юго - восток по территории выдела 19 квартала 32 до точки 234;
- от точки 234 граница проходит на юго - запад по территории выдела 19 квартала 32 до точки 235;
- от точки 235 граница проходит на юго - запад по территории выдела 19 квартала 32 до точки 220.

Границы лесного участка площадью 0,3713 га, расположенного по адресу: Красноармейское лесничество Челябинской области, Севастьяновское участковое лесничество, квартал 32, часть выдела 44 проходят следующим образом:

- от точки 236 граница проходит на северо - запад по территории выдела 44 квартала 32 до точки 237;
- от точки 237 граница проходит на северо - восток по территории выдела 44 квартала 32 до точки 238;
- от точки 238 граница проходит на северо - восток по территории выдела 44 квартала 32 до точки 239;
- от точки 239 граница проходит на юго - восток по территории выдела 44 квартала 32 до точки 240;
- от точки 240 граница проходит на юго - восток по территории выдела 44 квартала 32 до точки 241;
- от точки 241 граница проходит на юго - восток по территории выдела 44 квартала 32 до точки 242;
- от точки 242 граница проходит на юго - восток по территории выдела 44 квартала 32 до точки 243;
- от точки 243 граница проходит на юго - восток по территории выдела 44 квартала 32 до точки 244;
- от точки 244 граница проходит на юго - восток по территории выдела 44 квартала 32 до точки 245;
- от точки 245 граница проходит на юго - восток по территории выдела 44 квартала 32 до точки 246;
- от точки 246 граница проходит на юго - восток по территории выдела 44 квартала 32 до точки 247;
- от точки 247 граница проходит на юго - восток по территории выдела 44 квартала 32 до точки 248;
- от точки 248 граница проходит на юго - восток по территории выдела 44 квартала 32 до точки 249;
- от точки 249 граница проходит на юго - запад по территории выдела 44 квартала 32 до точки 250;
- от точки 250 граница проходит на северо - запад по территории выдела 44 квартала 32 до точки 251;
- от точки 251 граница проходит на северо - запад по территории выдела 44 квартала 32 до точки 252;
- от точки 252 граница проходит на северо - запад по территории выдела 44 квартала 32 до точки 253;
- от точки 253 граница проходит на северо - запад по территории выдела 44 квартала 32 до точки 254;



- от точки 254 граница проходит на северо - запад по территории выдела 44 квартала 32 до точки 255;
- от точки 255 граница проходит на северо - запад по территории выдела 44 квартала 32 до точки 256;
- от точки 256 граница проходит на северо - запад по территории выдела 44 квартала 32 до точки 257;
- от точки 257 граница проходит на северо - запад по территории выдела 44 квартала 32 до точки 258;
- от точки 258 граница проходит на северо - запад по территории выдела 44 квартала 32 до точки 259;
- от точки 259 граница проходит на северо - восток по территории выдела 44 квартала 32 до точки 260;
- от точки 260 граница проходит на северо - восток по территории выдела 44 квартала 32 до точки 261;
- от точки 261 граница проходит на северо - запад по территории выдела 44 квартала 32 до точки 262;
- от точки 262 граница проходит на юго - запад по территории выдела 44 квартала 32 до точки 263;
- от точки 263 граница проходит на юго - запад по территории выдела 44 квартала 32 до точки 264;
- от точки 264 граница проходит на юго - запад по территории выдела 44 квартала 32 до точки 265;
- от точки 265 граница проходит на северо - запад по территории выдела 44 квартала 32 до точки 236.

### Глава 3. Проектирование категории защитных лесов «леса, расположенные в лесопарковых зонах»

С учетом существующего деления лесов Красноармейского лесничества Челябинской области по указанным категориям защитных лесов, представляется возможным компенсировать площадь исключаемых лесных участков включением в границы земель, на которых расположены леса, выполняющие функции защиты природных и иных объектов (леса, расположенные в лесопарковых и зеленых зонах), лесного участка, отнесенного к категории защитных лесов - ценные леса: противоэрозионные леса.

Выбор варианта компенсирующего лесного участка осуществлен по следующим критериям:

расположение на территории этого же лесничества или на территории ближайших лесничеств, при возможно меньшей удаленности от лесных участков, исключаемых из границ земель, на которых расположены леса, выполняющие функции защиты природных и иных объектов (леса, расположенные в лесопарковых и зеленых зонах);

максимальное приближение к населенному пункту к деревне Пятково, Шумовского сельского поселения Красноармейского района Челябинской области, вокруг которых выделены земли, на которых расположены леса, выполняющие функции защиты природных и иных объектов (леса,

расположенные в лесопарковых и зеленых зонах), или к садоводческим товариществам;

исключение образования чересполосицы лесов различного целевого назначения;

нецелесообразности выбора из лесных кварталов, переданных в аренду, постоянное (бессрочное) пользование, безвозмездное срочное пользование;

определение местоположения, границ и площади в соответствии с требованиями лесного законодательства, соответственно, по границам лесных кварталов и (или) лесотаксационных выделов;

установление площади в размере не меньшем, чем площадь лесных участков, исключаемых из земель, на которых расположены леса, выполняющие функции защиты природных и иных объектов (леса, расположенные в лесопарковых и зеленых зонах);

проектирование на основе анализа состояния и использования лесов, перспектив их освоения, развития особо охраняемых природных территорий с учетом документов территориального планирования.

В результате проведенного анализа в качестве оптимального варианта выбран лесной участок площадью 5,1479 га, расположенный в квартале 106 (часть выдела 1) Красноармейского участкового лесничества Красноармейского лесничества Челябинской области, для включения в границы земель, на которых расположены леса, выполняющие функции защиты природных и иных объектов (леса, расположенные в лесопарковых и зеленых зонах) Красноармейского лесничества.

По сведениям государственного лесного реестра и лесохозяйственного регламента Красноармейского лесничества Челябинской области, лесной квартал 106 Красноармейского участкового лесничества, отнесен к категории защитных лесов - ценные леса: противоэрозионные леса.

С целью изменения границ земель, на которых расположены леса, выполняющие функции защиты природных и иных объектов (леса, расположенные в лесопарковых и зеленых зонах) выбранный в качестве компенсации уменьшения площади земель, на которых расположены леса, выполняющие функции защиты природных и иных объектов (леса, расположенные в лесопарковых и зеленых зонах).

Лесные квартала лесов, расположенных в лесопарковых зонах, имеют естественные разграничительные рубежи с лесными кварталами других категорий защитных лесов.

Леса, выполняющие функции защиты природных и иных объектов (леса, расположенные в лесопарковых и зеленых зонах) на территории Красноармейского лесничества представлены отдельными лесными кварталами неправильной конфигурации, образуемые из отдельных лесных массивов.

Лесной участок, расположенный в квартале 106 (часть выдела 1) Красноармейского участкового лесничества Красноармейского лесничества Челябинской области, расположен вблизи существующих границ земель, на которых расположены леса, выполняющие функции защиты природных и иных объектов (леса, расположенные в лесопарковых зонах).

В соответствии с пунктом 110 Лесоустроительной инструкции,

утвержденной приказом Министерства природных ресурсов и экологии Российской Федерации от 5.08.2022 № 510, проектирование лесов, расположенных в лесопарковых и зеленых зонах, осуществляется в существующих границах лесопарковых и зеленых зон на основании сведений о границах лесопарковых и зеленых зон, предоставляемых органами государственной власти субъектов Российской Федерации, с учетом решений органов государственной власти субъектов Российской Федерации об отнесении лесов к лесам, расположенным в лесопарковых и зеленых зонах, а также установлении и изменении площади и границ земель, на которых расположены указанные леса.

Проектируемый лесной участок в квартале 106 Красноармейского участкового лесничества не находится у граждан, юридических лиц в постоянном (бессрочном) пользовании, в аренде, а также безвозмездном срочном пользовании, на проектируемом участке не располагаются объекты недвижимого имущества, размещение которых в лесах, выполняющих функции защиты природных и иных объектов (леса, расположенные в лесопарковых и зеленых зонах), не допускается Лесным кодексом.

Площадь компенсирующего лесного участка, включаемого в границы земель, на которых расположены леса, выполняющие функции защиты природных и иных объектов (леса, расположенные в лесопарковых зонах), составляет 5,1479 га, что равно площади лесных участков, исключаемых из границ земель, на которых расположены леса, выполняющих функции защиты природных и иных объектов (леса, расположенные в лесопарковых зонах), что соответствует требованиям Правил и не приведет к уменьшению площади лесов, выполняющих функции защиты природных и иных объектов (леса, расположенные в лесопарковых и зеленых зонах) Челябинской области.

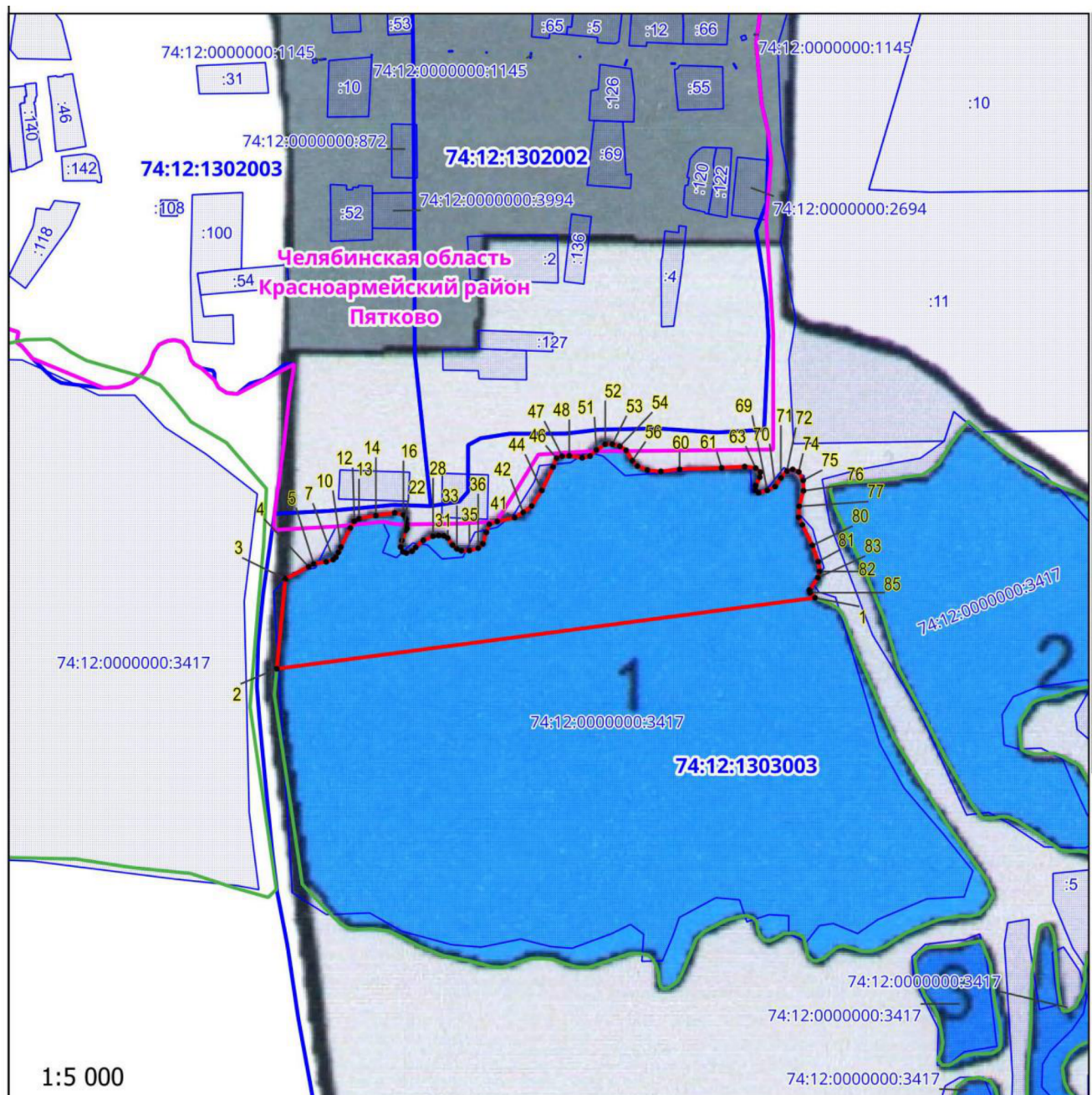
Количественная и качественная характеристика лесного участка, включаемого в границы земель, на которых расположены леса, выполняющие функции защиты природных и иных объектов (леса, расположенные в лесопарковых и зеленых зонах), приведена в таблице 3.

Таблица 3



Количественная и качественная характеристика лесного участка, включаемого в границы земель, на которых расположены леса, выполняющие функции защиты природных и иных объектов (леса, расположенные в лесопарковых зонах)

Наименование участкового лесничества	Номер квартала	Номер выдела	Площадь, га	Таксационная характеристика	Возраст, лет	Класс бонитета	Полнота	Запас, м <sup>3</sup>
Контур №1								
Красноармейское	106	1 часть	5,1479	10Б	65	2	0,7	200
Всего			5,1479					

Карта - схема  
 проектируемого распределения лесов по целевому назначению  
 на территории лесных участков, проектируемых к включению в границы  
 лесов, расположенных в лесопарковых зонах



Условные обозначения:

-  - границы лесного участка, проектируемого к включению в границы лесов, расположенных в лесопарковых зонах
-  - поворотные точки участков, проектируемых к включению в границы лесов, расположенных в лесопарковых зонах

Перечень координат характерных точек границ лесных участков,  
Включаемых в границы земель, на которых расположены леса, расположенные  
в лесопарковых зонах

Сведения о местоположении границ объекта					
1. Система координат МСК-74, зона 2					
2. Сведения о характерных точках границ объекта					
Обозначение характерных точек границ	Координаты, м		Метод определения координат характерной точки	Средняя квадратическая погрешность положения характерной точки (Mt), м	Описание обозначения точки на местности (при наличии)
	X	Y			
1	625132,07	2368345,05	картометрический	5	-
2	625071,01	2367882,48	картометрический	5	-
3	625148,36	2367889,82	картометрический	5	-
4	625158,75	2367909,80	картометрический	5	-
5	625161,23	2367914,19	картометрический	5	-
6	625162,96	2367924,87	картометрический	5	-
7	625164,93	2367930,99	картометрический	5	-
8	625166,89	2367933,13	картометрический	5	-
9	625171,11	2367935,38	картометрический	5	-
10	625175,78	2367937,52	картометрический	5	-
11	625192,18	2367945,66	картометрический	5	-
12	625197,84	2367949,18	картометрический	5	-
13	625200,09	2367953,11	картометрический	5	-
14	625202,75	2367967,66	картометрический	5	-
15	625205,12	2367983,88	картометрический	5	-
16	625203,33	2367991,27	картометрический	5	-
17	625199,80	2367993,58	картометрический	5	-
18	625195,36	2367994,39	картометрический	5	-
19	625191,78	2367994,33	картометрический	5	-
20	625189,93	2367992,95	картометрический	5	-
21	625181,38	2367989,89	картометрический	5	-
22	625175,73	2367988,85	картометрический	5	-
23	625171,57	2367990,81	картометрический	5	-
24	625170,53	2367993,81	картометрический	5	-
25	625172,09	2367998,61	картометрический	5	-
26	625175,49	2368001,95	картометрический	5	-

27	625181,44	2368008,36	картометрический	5	-
28	625185,02	2368016,79	картометрический	5	-
29	625185,71	2368021,53	картометрический	5	-
30	625185,31	2368026,09	картометрический	5	-
31	625183,46	2368029,44	картометрический	5	-
32	625177,46	2368033,48	картометрический	5	-
33	625174,11	2368037,23	картометрический	5	-
34	625172,43	2368041,22	картометрический	5	-
35	625172,67	2368047,97	картометрический	5	-
36	625174,80	2368055,60	картометрический	5	-
37	625178,50	2368059,58	картометрический	5	-
38	625188,31	2368062,58	картометрический	5	-
39	625195,36	2368065,12	картометрический	5	-
40	625197,67	2368071,94	картометрический	5	-
41	625201,02	2368086,83	картометрический	5	-
42	625205,52	2368094,22	картометрический	5	-
43	625210,95	2368101,50	картометрический	5	-
44	625224,34	2368110,28	картометрический	5	-
45	625244,55	2368119,98	картометрический	5	-
46	625252,17	2368122,86	картометрический	5	-
47	625253,91	2368127,71	картометрический	5	-
48	625254,25	2368133,83	картометрический	5	-
49	625252,40	2368144,92	картометрический	5	-
50	625253,91	2368151,62	картометрический	5	-
51	625259,10	2368157,16	картометрический	5	-
52	625264,07	2368164,78	картометрический	5	-
53	625264,07	2368170,90	картометрический	5	-
54	625262,34	2368177,25	картометрический	5	-
55	625258,87	2368182,68	картометрический	5	-
56	625249,98	2368188,11	картометрический	5	-
57	625245,36	2368192,38	картометрический	5	-
58	625241,78	2368200,93	картометрический	5	-
59	625240,74	2368212,59	картометрический	5	-
60	625242,59	2368228,64	картометрический	5	-
61	625243,74	2368264,79	картометрический	5	-
62	625244,90	2368284,65	картометрический	5	-
63	625243,63	2368294,00	картометрический	5	-
64	625240,16	2368298,16	картометрический	5	-
65	625235,77	2368297,58	картометрический	5	-
66	625228,73	2368294,12	картометрический	5	-
67	625224,46	2368293,89	картометрический	5	-
68	625222,38	2368296,54	картометрический	5	-
69	625224,46	2368304,05	картометрический	5	-
70	625227,69	2368310,86	картометрический	5	-

71	625235,20	2368315,71	картометрический	5	-
72	625241,09	2368320,91	картометрический	5	-
73	625242,47	2368325,88	картометрический	5	-
74	625240,39	2368331,07	картометрический	5	-
75	625233,12	2368334,88	картометрический	5	-
76	625224,11	2368335,23	картометрический	5	-
77	625210,72	2368331,42	картометрический	5	-
78	625201,25	2368330,96	картометрический	5	-
79	625194,78	2368334,19	картометрический	5	-
80	625177,11	2368342,74	картометрический	5	-
81	625163,14	2368347,93	картометрический	5	-
82	625154,71	2368348,97	картометрический	5	-
83	625149,40	2368347,47	картометрический	5	-
84	625138,77	2368340,20	картометрический	5	-
85	625136,46	2368340,89	картометрический	5	-
1	625132,07	2368345,05	картометрический	5	-

Текстовое описание местоположения границ лесного участка, включаемого в границы земель, на которых расположены леса в лесопарковых зонах

Границы лесного участка площадью 5,1479 га, расположенного по адресу: Красноармейское лесничество Челябинское области, Красноармейское участковое лесничество, квартал 106, часть выдела 1 проходят следующим образом:

- от точки 1 граница проходит на юго - запад по территории выдела 1 квартала 106 до точки 2;
- от точки 2 граница проходит на северо - восток по территории выдела 1 квартала 106 до точки 3;
- от точки 3 граница проходит на северо - восток по территории выдела 1 квартала 106 до точки 4;
- от точки 4 граница проходит на северо - восток по территории выдела 1 квартала 106 до точки 5;
- от точки 5 граница проходит на северо - восток по территории выдела 1 квартала 106 до точки 6;
- от точки 6 граница проходит на северо - восток по территории выдела 1 квартала 106 до точки 7;
- от точки 7 граница проходит на северо - восток по территории выдела 1 квартала 106 до точки 8;
- от точки 8 граница проходит на северо - восток по территории выдела 1 квартала 106 до точки 9;
- от точки 9 граница проходит на северо - восток по территории выдела 1 квартала 106 до точки 10;
- от точки 10 граница проходит на северо - восток по территории выдела 1 квартала 106 до точки 11;









- от точки 80 граница проходит на юго – восток по территории выдела 1 квартала 106 до точки 81;
- от точки 81 граница проходит на юго – восток по территории выдела 1 квартала 106 до точки 82;
- от точки 82 граница проходит на юго – запад по территории выдела 1 квартала 106 до точки 83;
- от точки 83 граница проходит на юго - запад по территории выдела 1 квартала 106 до точки 84;
- от точки 84 граница проходит на юго - восток по территории выдела 1 квартала 106 до точки 85;
- от точки 85 граница проходит на юго - восток по территории выдела 1 квартала 106 до точки 1.

#### Глава 4. Функциональное зонирование лесов, расположенных в лесопарковых зонах

В соответствии с Правилами одновременно с изменением границ земель, на которых расположены леса в лесопарковых зонах, определяются следующие функциональные зоны:

- зона активного отдыха;
- прогулочная зона;
- зона фаунистического покоя;
- восстановительная зона,

Функциональные зоны, определяются в целях дифференциации режима использования, охраны, защиты и воспроизводства лесов, а также для сохранения мест обитания фауны и восстановления нарушенных природных ландшафтов.

Зона активного отдыха определяется в местах лесов, с единовременной посещаемостью 20 и более человек на 1 гектар в целях их благоустройства и формирования эстетически ценных природных ландшафтов повышенной устойчивости (подбираются живописные лесные участки площадью не менее 5 гектаров, приуроченные к водоемам, с хорошей транспортной доступностью и благоприятными санитарно-гигиеническими условиями, удаленные от источников загрязнения водоемов, сильных шумов), Площадь зоны активного отдыха занимает до 30 процентов площади лесов, расположенных в лесопарковой зоне.

Прогулочная зона определяется в местах лесов, для организации индивидуальных и групповых прогулок, туристских маршрутов, заготовки и сбора в установленном порядке пищевых и недревесных лесных ресурсов, Площадь прогулочной зоны может составлять более 70 процентов площади зоны, Максимальная единовременная посещаемость прогулочной зоны составляет 5 - 20 человек на 1 гектар.

Зона фаунистического покоя определяется в местах лесов, в целях создания условий для обитания и размножения диких птиц и зверей.

Восстановительная зона определяется в местах лесов, где произошли гибель лесных насаждений либо существенное снижение их устойчивости и

требуется длительное (в течение не менее 10 лет) осуществление комплекса мероприятий по воспроизводству лесов.

Так как, Лесным планом Челябинской области основным приоритетным видом использования лесов земель, на которых расположены леса, выполняющие функции защиты природных и иных объектов (леса, расположенные в лесопарковых зонах) определено осуществление рекреационной деятельности, то на проектируемом лесном участке выделяется функциональная зона – прогулочная зона.

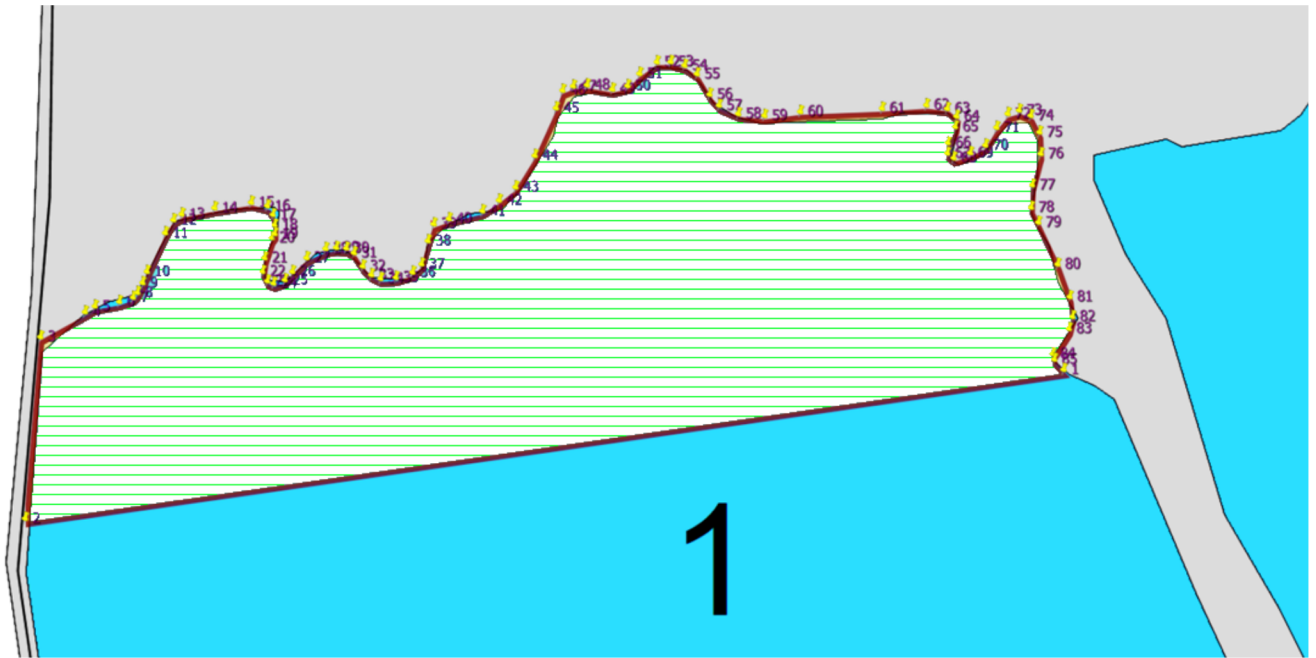
Расположение лесного участка в границах земель, на которых расположены леса, выполняющие функции защиты природных и иных объектов (леса, расположенные в лесопарковых и зеленых зонах), предполагает отнесение его к выделенным функциональным зонам, которые устанавливаются в целях дифференциации режима использования, охраны, защиты и воспроизводства лесов в различных частях лесопарковой зоны.

Функциональные зоны в лесах, расположенных в лесопарковых и зеленых зонах, представляют собой части лесов, расположенных на землях лесного фонда и землях иных категорий, выделяемые в целях обеспечения защиты населения от воздействия неблагоприятных явлений природного и техногенного происхождения, сохранения и восстановления окружающей среды. Границы функциональных зон в лесах, расположенных в лесопарковых и зеленых зонах, устанавливаются по квартальным просекам, границам лесных кварталов и (или) лесотаксационных выделов.

Выбранный для включения в границы лесов, выполняющих функции защиты природных и иных объектов (леса, расположенные в лесопарковых и зеленых зонах) лесной участок в квартале 106 (выдел 1) Красноармейского участкового лесничества Красноармейского лесничества Челябинской области, компенсирующий уменьшение площади земель, на которых расположены леса, выполняющие функции защиты природных и иных объектов (леса, расположенные в лесопарковых и зеленых зонах), обладает высоким рекреационным потенциалом, транспортно-доступен, отвечает санитарно-гигиеническим требованиям и перспективен для включения в границы лесопарковой зоны, расположен вблизи населенного пункта к деревне Пятково, Шумовского сельского поселения Красноармейского района Челябинской области.

Лесной участок, проектируемый для перевода в категорию защитных лесов «леса, выполняющих функции защиты природных и иных объектов (леса, расположенные в лесопарковых и зеленых зонах)», не требует проведения мероприятий по рекреационному благоустройству территории и фактически используется населением в качестве зоны отдыха.

Схема функциональных зон в лесах, проектируемых к включению в границы лесов, расположенных в лесопарковых зонах



Условные обозначения:

- 1 - поворотные точки лесного участка, проектируемого к включению в границы прогулочной зоны.
- ▬ - границы лесного участка, проектируемого к включению в границы прогулочной зоны.