



ГЛАВНОЕ УПРАВЛЕНИЕ ЛЕСАМИ ЧЕЛЯБИНСКОЙ ОБЛАСТИ

П Р И К А З

от 11.07.2024 г.

г. Челябинск

№ 563

Об установлении площадей и границ земель, на которых расположены леса, расположенные в лесопарковых зонах Красноармейского лесничества

В соответствии с Лесным кодексом Российской Федерации, постановлением Правительства Российской Федерации от 21 декабря 2019 г. № 1755 «Об утверждении Правил изменения границ земель, на которых располагаются леса, указанные в пунктах 3 и 4 части 1 статьи 114 Лесного кодекса Российской Федерации, и определения функциональных зон в лесах, расположенных в лесопарковых зонах», Законом Челябинской области «О регулировании лесных отношений в Челябинской области» и на основании письма Федерального агентства лесного хозяйства от 16.05.2024 г. № ИС-03-27/11496 «О согласовании проектной документации»

ПРИКАЗЫВАЮ:

1. Утвердить прилагаемые текстовое и графическое описание местоположения границ земель, на которых расположены леса, расположенные в лесопарковых и зеленых зонах, включающее в себя перечень географических координат характерных точек границ таких земель или перечень координат этих точек в системе координат, установленной для ведения Единого государственного реестра недвижимости в соответствии с Федеральным законом «О государственной регистрации недвижимости».

2. Отделу государственного лесного реестра, земельных отношений и государственной экспертизы (Камалетдинов Д.З.) обеспечить:

1) в установленном порядке внесение изменений в государственный лесной реестр в связи с установлением площадей и границ лесов, на которых расположены леса, расположенные в лесопарковых зонах Красноармейского лесничества;

2) размещение настоящего приказа на официальном сайте Главного управления лесами Челябинской области.

3. Настоящий приказ вступает в силу со дня его подписания и подлежит официальному опубликованию.

4. Контроль за выполнением настоящего приказа оставляю за собой.

Исполняющий обязанности
начальника Главного управления



Ю.В. Золотухин

УТВЕРЖДЕНЫ
 приказом Главного управления
 лесами Челябинской области
 от 11.07.2024 г. № 563

Графическое описание
 местоположения границы лесного участка, исключаемого из границ земель,
 на которых расположены леса, расположенные в лесопарковых зонах

(наименование объекта, местоположение границ которого описано (далее - объект))

Раздел 1

Сведения об объекте

№ п/п	Характеристика объекта	Описание характеристик
1	Местоположение объекта	Челябинская область, Красноармейский муниципальный район, Красноармейское лесничество, Севастьяновское участковое лесничество, квартал 28 (части выделов 70, 71, 72, 74, 75, 94, 109, 110, 111), квартал 32 (части выделов 19, 44), квартал 33 (часть выдела 1)
2	Площадь объекта ± величина погрешности определения площади (P ± дельта P)	5,1479 га
3	Иные характеристики объекта	-

Раздел 2

Сведения о местоположении границ объекта					
1. Система координат МСК-74, зона 2					
2. Сведения о характерных точках границ объекта					
Обозначение характерных точек границ	Координаты, м		Метод определения координат характерной точки	Средняя квадратическая погрешность положения характерной точки (Mt), м	Описание обозначения точки на местности (при наличии)
	X	Y			
Контур 1					
1	599020,14	2353689,03	картометрический	5	-

2	599040,01	2353758,26	картометрический	5	-
3	599038,21	2353762,5	картометрический	5	-
4	599032,94	2353779,55	картометрический	5	-
5	599031,44	2353796,35	картометрический	5	-
6	599032,69	2353824,19	картометрический	5	-
7	599032,19	2353839,73	картометрический	5	-
8	599029,43	2353849,76	картометрический	5	-
9	599024,43	2353854,38	картометрический	5	-
10	598998,29	2353765,69	картометрический	5	-
11	598983,51	2353715,68	картометрический	5	-
12	598991,06	2353700,56	картометрический	5	-
13	599000,09	2353691,79	картометрический	5	-
14	599004,6	2353688,78	картометрический	5	-
15	599012,38	2353687,02	картометрический	5	-
1	599020,14	2353689,03	картометрический	5	-
Контур 2					
16	598961,6	2353614,4	картометрический	5	-
17	598956,21	2353616,78	картометрический	5	-
18	598954,19	2353616,49	картометрический	5	-
19	598946,94	2353591,98	картометрический	5	-
20	598956,46	2353597,85	картометрический	5	-
21	598961,35	2353603,99	картометрический		
22	598963,23	2353610,13	картометрический		
16	598961,6	2353614,4	картометрический		
Контур 3					
23	598989,8	2353583,31	картометрический	5	-
24	598989,31	2353583,74	картометрический	5	-
25	598978,28	2353581,99	картометрический	5	-
26	598953,95	2353574,59	картометрический	5	-
27	598940,15	2353568,87	картометрический	5	-
28	598934,7	2353550,25	картометрический	5	-
29	598941,79	2353544,00	картометрический	5	-
30	598968,5	2353534,34	картометрический	5	-
31	598972,53	2353531,49	картометрический	5	-
32	598977,51	2353542,32	картометрический		
33	598989,37	2353581,8	картометрический		
23	598989,8	2353583,31	картометрический		
Контур 4					
34	598961,2	2353497,94	картометрический	5	-
35	598959,97	2353495,1	картометрический	5	-
36	598951,57	2353478,93	картометрический	5	-

37	598946,43	2353475,54	картометрический	5	-
38	598939,53	2353475,67	картометрический	5	-
39	598920,6	2353483,82	картометрический	5	-
40	598898,79	2353492,47	картометрический	5	-
41	598893,27	2353491,84	картометрический	5	-
42	598889,92	2353490,26	картометрический	5	-
43	598914,85	2353482,71	картометрический	5	-
44	598847,65	2353254,81	картометрический	5	-
45	598855,15	2353237,2	картометрический	5	-
46	598857,91	2353224,66	картометрический	5	-
47	598857,29	2353212,12	картометрический	5	-
48	598853,53	2353202,47	картометрический	5	-
49	598844,62	2353188,3	картометрический	5	-
50	598837,12	2353177,52	картометрический	5	-
51	598827,7	2353163,98	картометрический	5	-
52	598817,91	2353153,96	картометрический	5	-
53	598808,12	2353120,76	картометрический	5	-
54	598815,58	2353126,3	картометрический	5	-
55	598827,2	2353127,3	картометрический	5	-
56	598840,28	2353100,28	картометрический	5	-
57	598840,49	2353099,2	картометрический	5	-
58	598840,59	2353099,45	картометрический	5	-
59	598848,78	2353131,32	картометрический	5	-
60	598855,25	2353148,74	картометрический	5	-
61	598862,75	2353168,95	картометрический	5	-
62	598870,11	2353193,64	картометрический	5	-
63	598879,54	2353231,99	картометрический	5	-
64	598890,94	2353262,87	картометрический	5	-
65	598931,37	2353401,3	картометрический	5	-
66	598944,15	2353440,98	картометрический	5	-
67	598951,19	2353464,42	картометрический	5	-
34	598961,2	2353497,94	картометрический	5	-
Контур 5					
68	598779,51	2352915,47	картометрический	5	-
69	598788,13	2352940,32	картометрический	5	-
70	598794,49	2352956,49	картометрический	5	-
71	598803,69	2352987	картометрический	5	-
72	598808,25	2353004,84	картометрический	5	-
73	598809,87	2353010,57	картометрический	5	-
74	598804,13	2353009,14	картометрический	5	-
75	598790,08	2353003,87	картометрический	5	-

76	598785,95	2352998,1	картометрический	5	-
77	598785,57	2352972,28	картометрический	5	-
78	598784,57	2352955,85	картометрический	5	-
79	598780,43	2352942,44	картометрический	5	-
80	598774,29	2352935,04	картометрический	5	-
81	598765,26	2352929,65	картометрический	5	-
82	598753,1	2352926,51	картометрический	5	-
83	598740,02	2352927,5	картометрический	5	-
84	598724,67	2352883,97	картометрический	5	-
85	598726,27	2352883,13	картометрический	5	-
86	598730,78	2352884,64	картометрический	5	-
87	598738,55	2352887,77	картометрический	5	-
88	598753,22	2352888,02	картометрический	5	-
89	598769,77	2352887,52	картометрический	5	-
90	598769,79	2352887,52	картометрический	5	-
91	598771,32	2352891,93	картометрический	5	-
68	598779,51	2352915,47	картометрический	5	-
Контур 6					
92	598765,13	2352844,8	картометрический	5	-
93	598758,87	2352847,84	картометрический	5	-
94	598737,55	2352839,19	картометрический	5	-
95	598726,39	2352833,42	картометрический	5	-
96	598724,98	2352822,62	картометрический	5	-
97	598700,04	2352767,62	картометрический	5	-
98	598703,07	2352748,92	картометрический	5	-
99	598709,34	2352729,98	картометрический	5	-
100	598712,66	2352722,86	картометрический	5	-
101	598716,21	2352735,07	картометрический	5	-
102	598721,96	2352753,56	картометрический	5	-
103	598730,76	2352779,51	картометрический	5	-
104	598736,53	2352806,52	картометрический	5	-
105	598746,19	2352835,82	картометрический	5	-
106	598750,17	2352843,5	картометрический	5	-
92	598765,13	2352844,8	картометрический	5	-
Контур 7					
107	598668,1	2352723,56	картометрический	5	-
108	598662,63	2352708,06	картометрический	5	-
109	598620,86	2352673,29	картометрический	5	-
110	598619,45	2352655,45	картометрический	5	-
111	598614,43	2352636,64	картометрический	5	-
112	598609,04	2352623,1	картометрический	5	-

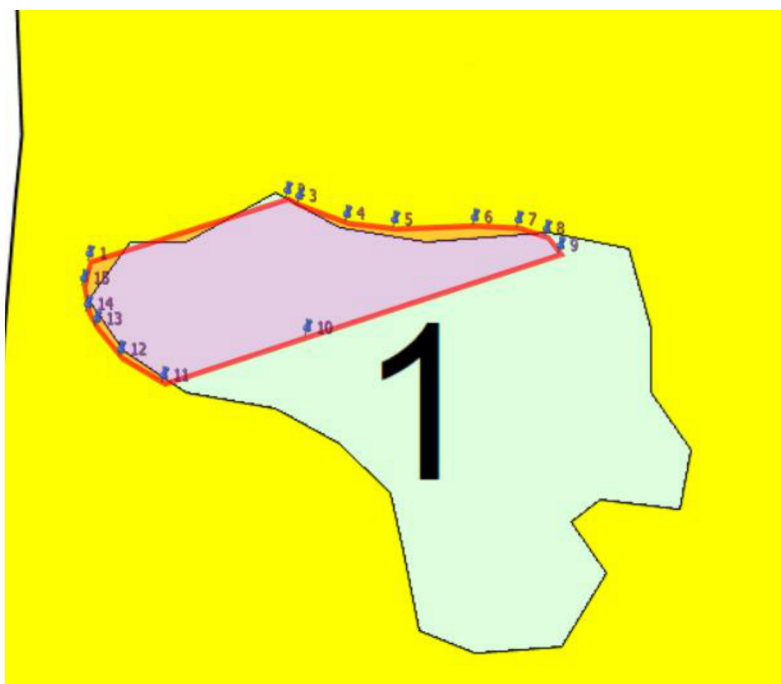
113	598608,35	2352615,13	картометрический	5	-
114	598617,24	2352622,33	картометрический	5	-
115	598637,11	2352603,99	картометрический	5	-
116	598623,99	2352596,21	картометрический	5	-
117	598619,25	2352593,38	картометрический	5	-
118	598631,98	2352593,01	картометрический	5	-
119	598637,53	2352594,94	картометрический	5	-
120	598643,25	2352598,33	картометрический	5	-
121	598644,04	2352597,6	картометрический	5	-
122	598646,92	2352599,31	картометрический	5	-
123	598647,56	2352598,43	картометрический	5	-
124	598649,29	2352599,03	картометрический	5	-
125	598653,77	2352600,09	картометрический	5	-
126	598652,1	2352602,39	картометрический	5	-
127	598664,01	2352609,48	картометрический	5	-
128	598659,41	2352617,22	картометрический	5	-
129	598646,09	2352609,29	картометрический	5	-
130	598628,8	2352625,26	картометрический	5	-
131	598624,98	2352629,4	картометрический	5	-
132	598653,28	2352652,32	картометрический	5	-
133	598677,54	2352672,18	картометрический	5	-
134	598677,12	2352679,02	картометрический	5	-
135	598672,86	2352709,74	картометрический	5	-
107	598668,1	2352723,56	картометрический	5	-
Контур 8					
136	598104,59	2352345,95	картометрический	5	-
137	598118,56	2352346,3	картометрический	5	-
138	598125,71	2352349,93	картометрический	5	-
139	598130,02	2352357,95	картометрический	5	-
140	598126,52	2352355,86	картометрический	5	-
141	598114,18	2352349,76	картометрический	5	-
136	598104,59	2352345,95	картометрический	5	-
Контур 9					
142	598006,31	2352306,05	картометрический	5	-
143	598006,73	2352305,05	картометрический	5	-
144	598017,88	2352296,9	картометрический	5	-
145	598030,8	2352291,63	картометрический	5	-
146	598036,94	2352292,13	картометрический	5	-
147	598049,35	2352306,43	картометрический	5	-
148	598048,85	2352312,57	картометрический	5	-
149	598040,14	2352320,37	картометрический	5	-

150	598016,34	2352310,92	картометрический	5	-
142	598006,31	2352306,05	картометрический	5	-
Контур 10					
151	598027,29	2352239,8	картометрический	5	-
152	598029,17	2352239,48	картометрический	5	-
153	598037,57	2352242,36	картометрический	5	-
154	598047,85	2352248,88	картометрический	5	-
155	598048,57	2352252,49	картометрический	5	-
156	598031,81	2352242,49	картометрический	5	-
151	598027,29	2352239,8	картометрический	5	-
Контур 11					
157	597416,43	2351914,81	картометрический	5	-
158	597412,41	2351925,63	картометрический	5	-
159	597236,05	2351815,91	картометрический	5	-
160	597229,12	2351811,74	картометрический	5	-
161	597245,43	2351813,57	картометрический	5	-
162	597254,99	2351814,23	картометрический	5	-
163	597291,93	2351821,62	картометрический	5	-
164	597328,74	2351853,99	картометрический	5	-
157	597416,43	2351914,81	картометрический	5	-
Контур 12					
165	597210,58	2351795,26	картометрический	5	-
166	597206,82	2351797,52	картометрический	5	-
167	597206,81	2351798,32	картометрический	5	-
168	597186,58	2351786,14	картометрический	5	-
169	597008,78	2351682,61	картометрический	5	-
170	596921,75	2351631,98	картометрический	5	-
171	596922,34	2351630,14	картометрический	5	-
172	596928,35	2351627,63	картометрический	5	-
173	596954,93	2351621,74	картометрический	5	-
174	596968,46	2351614,35	картометрический	5	-
175	596979,33	2351620,79	картометрический	5	-
176	596987,72	2351625,13	картометрический	5	-
177	597010,48	2351638,47	картометрический	5	-
178	597035,94	2351653,33	картометрический	5	-
179	597044,08	2351658,61	картометрический	5	-
180	597059,53	2351668,41	картометрический	5	-
181	597116,17	2351702,74	картометрический	5	-
182	597124,98	2351707,84	картометрический	5	-
183	597122,59	2351714,93	картометрический	5	-
184	597127,33	2351721,79	картометрический	5	-


185	597131,59	2351729,06	картометрический	5	-
186	597161,43	2351743,11	картометрический	5	-
187	597165,19	2351753,39	картометрический	5	-
188	597164,44	2351763,92	картометрический	5	-
189	597161,43	2351769,69	картометрический	5	-
190	597166,95	2351774,2	картометрический	5	-
191	597198,04	2351777,21	картометрический	5	-
192	597205,56	2351779,97	картометрический	5	-
193	597210,58	2351785,99	картометрический	5	-
165	597210,58	2351795,26	картометрический	5	-
Контур 13					
194	597129,08	2351694,14	картометрический	5	-
195	597085,39	2351667,03	картометрический	5	-
196	597060,62	2351651,65	картометрический	5	-
197	596975,35	2351603,72	картометрический	5	-
198	596977	2351597,42	картометрический	5	-
199	596977,05	2351595,51	картометрический	5	-
200	597064,69	2351644,76	картометрический	5	-
201	597129,08	2351684,73	картометрический	5	-
202	597129,08	2351692,23	картометрический	5	-
194	597129,08	2351694,14	картометрический	5	-
Контур 14					
203	597073,49	2351608,73	картометрический	5	-
204	597071,42	2351607,34	картометрический	5	-
205	597022,59	2351574,99	картометрический	5	-
206	596988,07	2351555,16	картометрический	5	-
207	596990,29	2351541,37	картометрический	5	-
208	596992,85	2351532,42	картометрический	5	-
209	597035,51	2351557,02	картометрический	5	-
210	597061,67	2351573,69	картометрический	5	-
211	597065,86	2351576,49	картометрический	5	-
212	597067,15	2351583,63	картометрический	5	-
213	597072,14	2351603,53	картометрический	5	-
203	597073,49	2351608,73	картометрический	5	-
Контур 15					
214	597057,52	2351534,14	картометрический	5	-
215	597019,99	2351511,18	картометрический	5	-
216	597021,3	2351509,03	картометрический	5	-
217	597049,34	2351517,93	картометрический	5	-
218	597061,13	2351522,44	картометрический	5	-
219	597062,8	2351525,51	картометрический	5	-

214	597057,52	2351534,14	картометрический	5	-
Контур 16					
220	595688,04	2350793,74	картометрический	5	-
221	595689,68	2350784,24	картометрический	5	-
222	595693,48	2350778,04	картометрический	5	-
223	595698,67	2350775,25	картометрический	5	-
224	595713,11	2350771,96	картометрический	5	-
225	595716,28	2350767,52	картометрический	5	-
226	595716,28	2350765,75	картометрический	5	-
227	595736,13	2350768,72	картометрический	5	-
228	595761,18	2350771,12	картометрический	5	-
229	595763,25	2350771,51	картометрический	5	-
230	595758,32	2350776,77	картометрический	5	-
231	595743,25	2350788,17	картометрический	5	-
232	595723,49	2350797,54	картометрический	5	-
233	595707,03	2350802,6	картометрический	5	-
234	595697,03	2350803,11	картометрический	5	-
235	595690,19	2350800,32	картометрический	5	-
220	595688,04	2350793,74	картометрический	5	-
Контур 17					
236	595614,47	2350813,43	картометрический	5	-
237	595622,19	2350813,43	картометрический	5	-
238	595629,54	2350818,49	картометрический	5	-
239	595631,56	2350829,26	картометрический	5	-
240	595627,76	2350841,03	картометрический	5	-
241	595621,81	2350853,32	картометрический	5	-
242	595610,92	2350869,9	картометрический	5	-
243	595594,84	2350888,14	картометрический	5	-
244	595587,49	2350893,08	картометрический	5	-
245	595578	2350910,93	картометрический	5	-
246	595567,61	2350924,61	картометрический	5	-
247	595557,99	2350934,23	картометрический	5	-
248	595552,55	2350942,97	картометрический	5	-
249	595548,88	2350945,72	картометрический	5	-
250	595526,2	2350924,72	картометрический	5	-
251	595532,03	2350916,63	картометрический	5	-
252	595541,66	2350906,37	картометрический	5	-
253	595555,2	2350899,91	картометрический	5	-
254	595567,74	2350889,4	картометрический	5	-
255	595575,59	2350879,65	картометрический	5	-
256	595582,3	2350866,74	картометрический	5	-

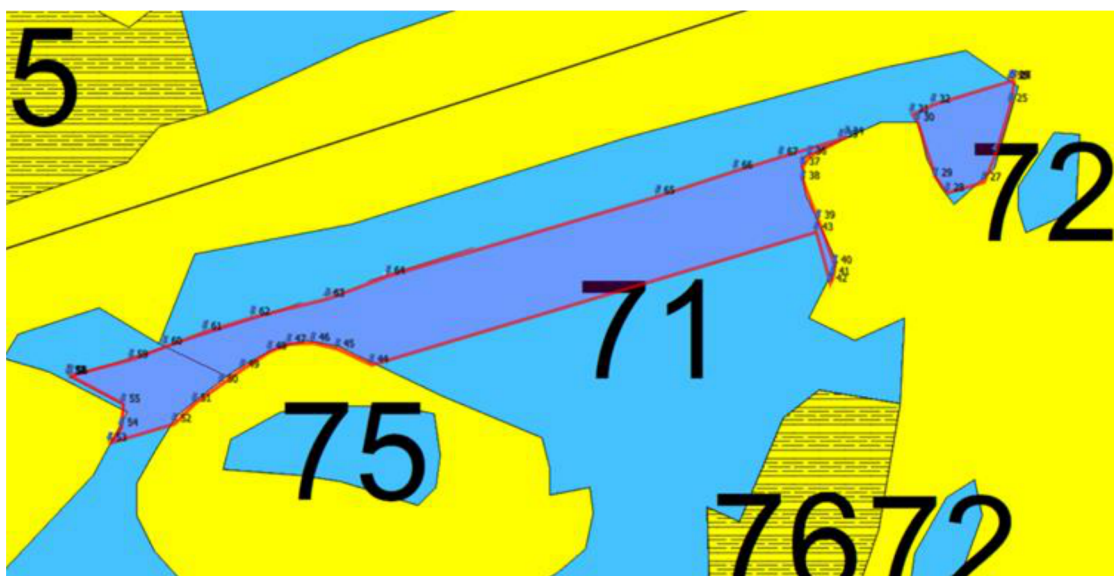
Раздел 4
План границ участка
Контур 1 (квартал 33 часть выдела 1, площадь 0,4915 га)



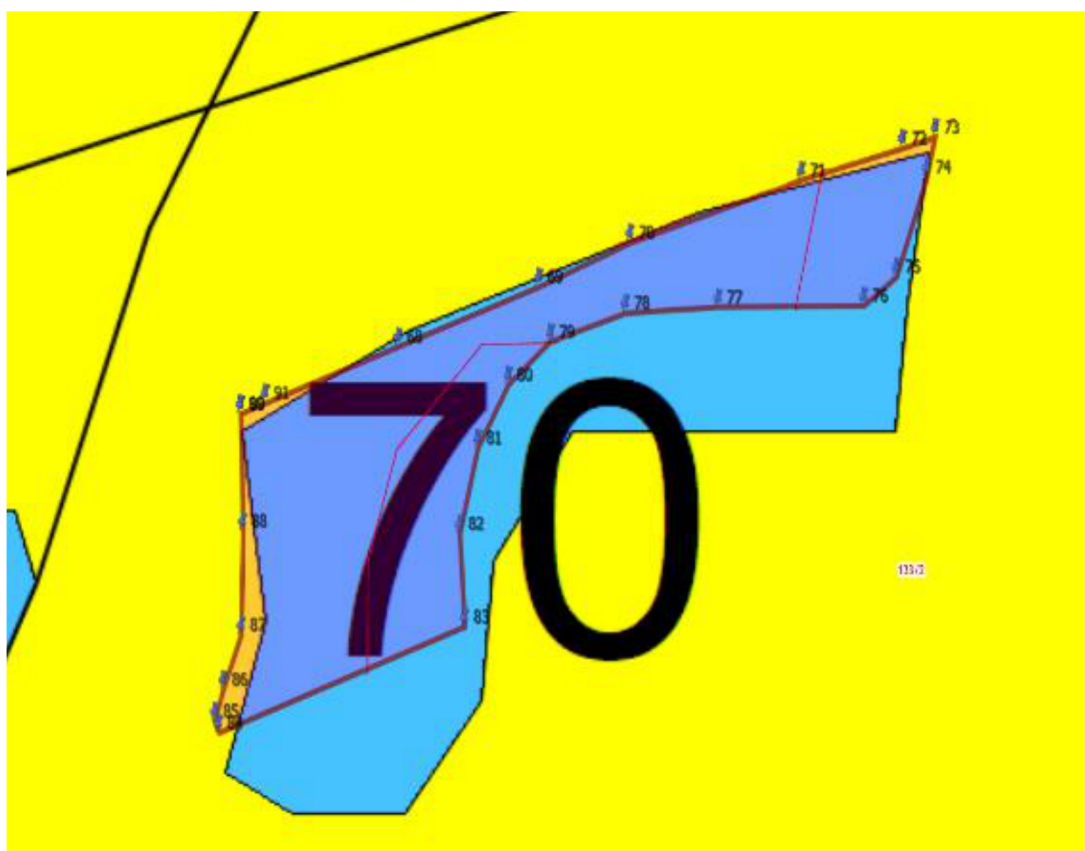
Контур 2 (квартал 28 часть выдела 72, площадь 0,0199 га)



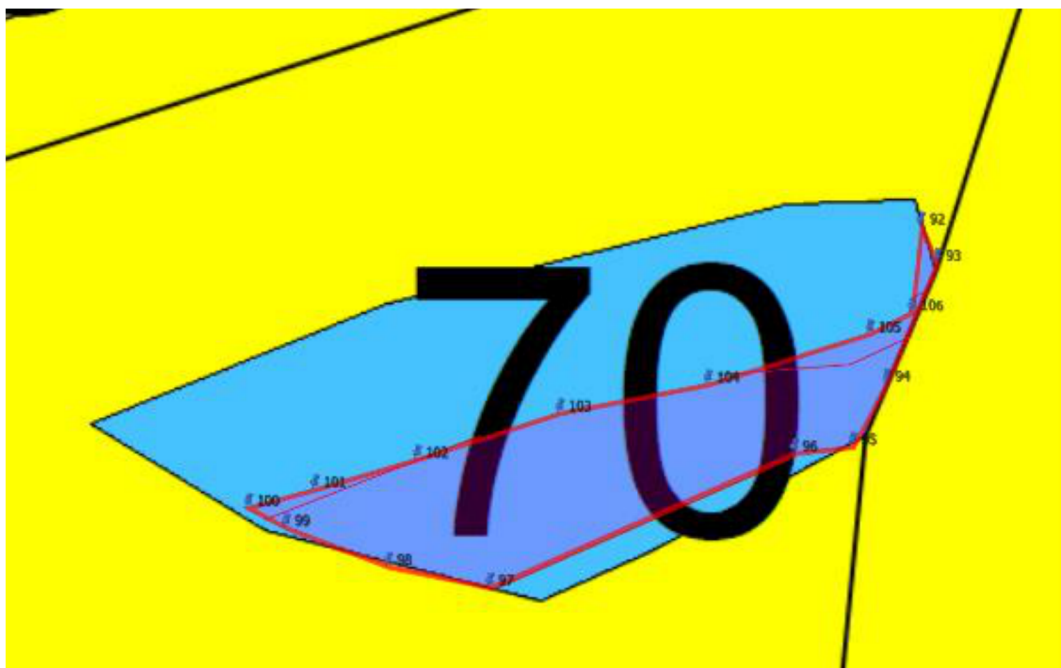
Контур 3, 4 (квартал 28 часть выдела 71, 75 площадь 1,5009 га)



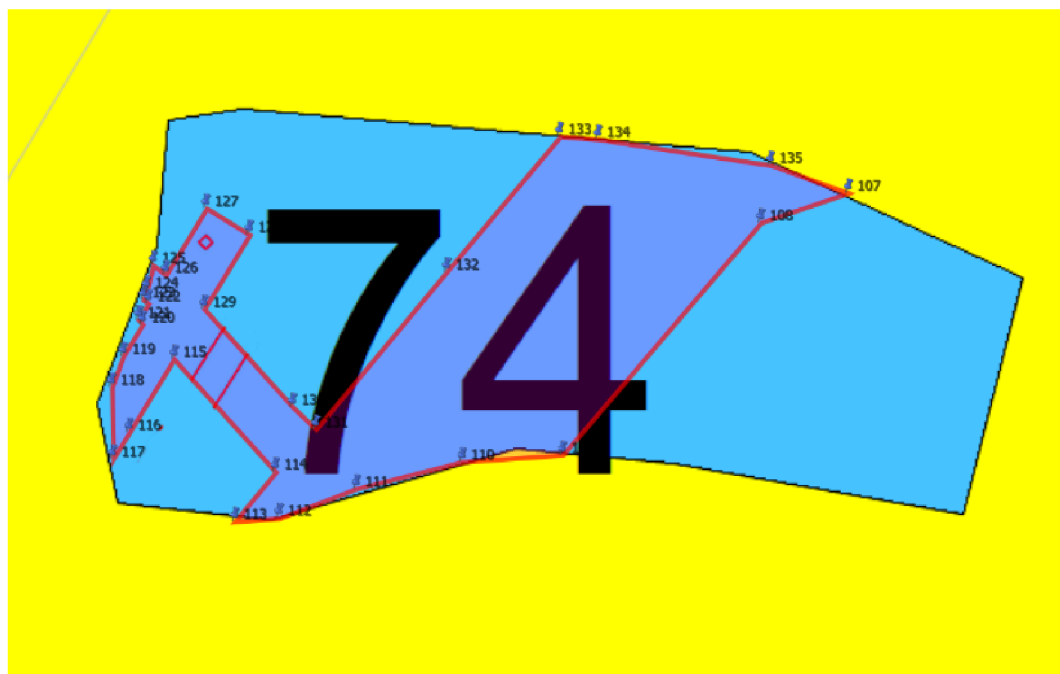
Контур 5 (квартал 28 часть выдела 70, площадь 0,2908 га)



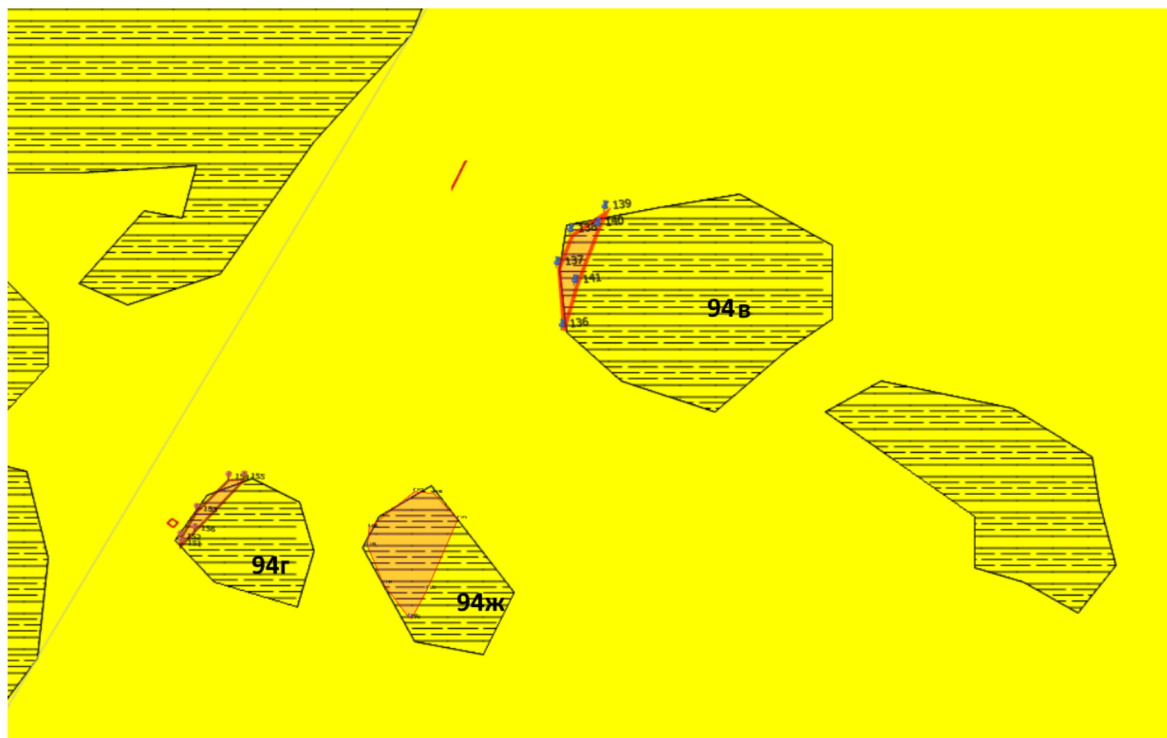
Контур 6 (квартал 28 часть выдела 70, площадь 0,2175 га)



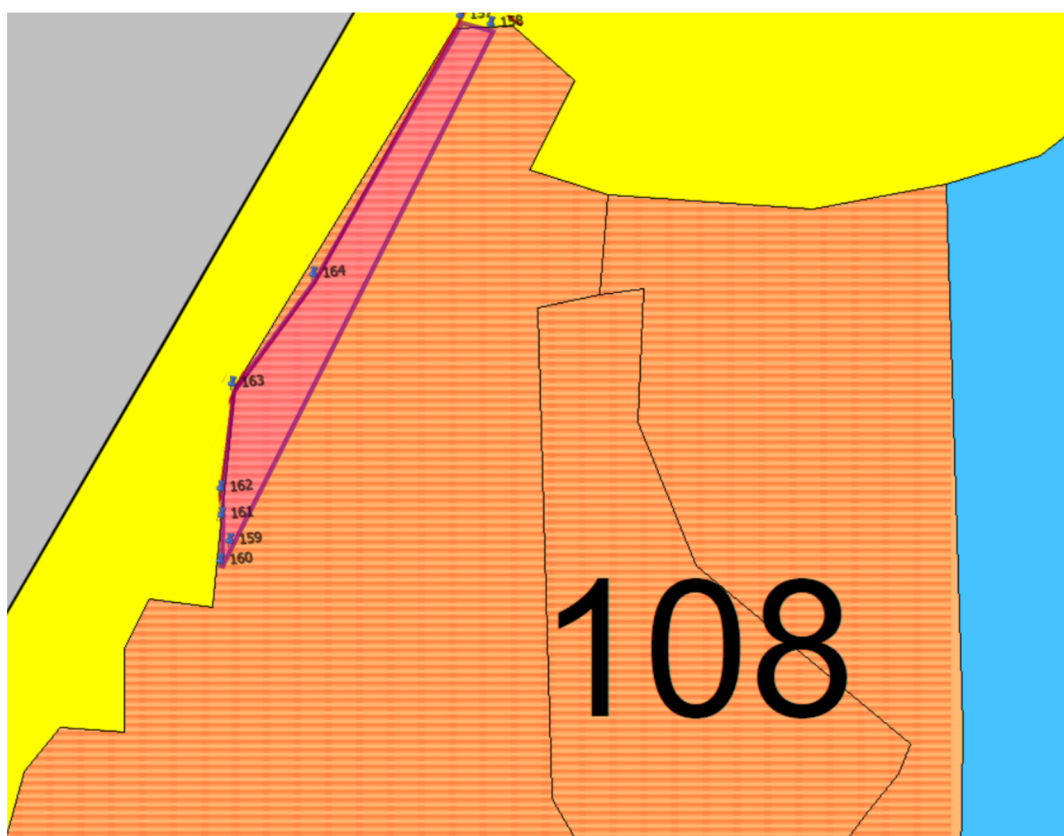
Контур 7 (квартал 28 часть выдела 74, площадь 0,3511 га)



Контур 8, 9, 10 (квартал 28 часть выдела 94, площадь 0,0872 га)



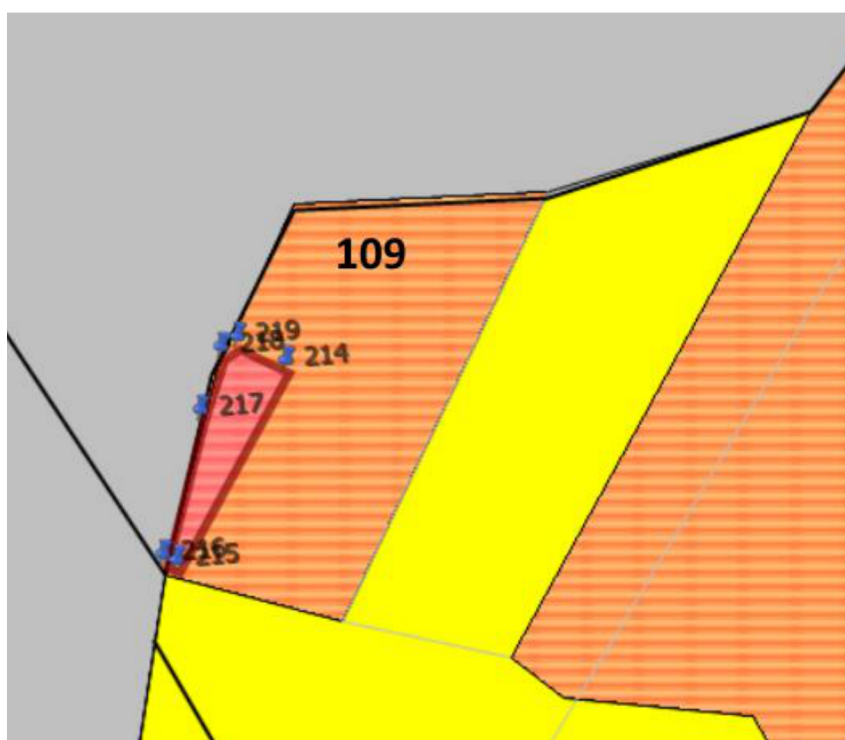
Контур 11 (квартал 28 часть выдела 111, площадь 0,3266 га)



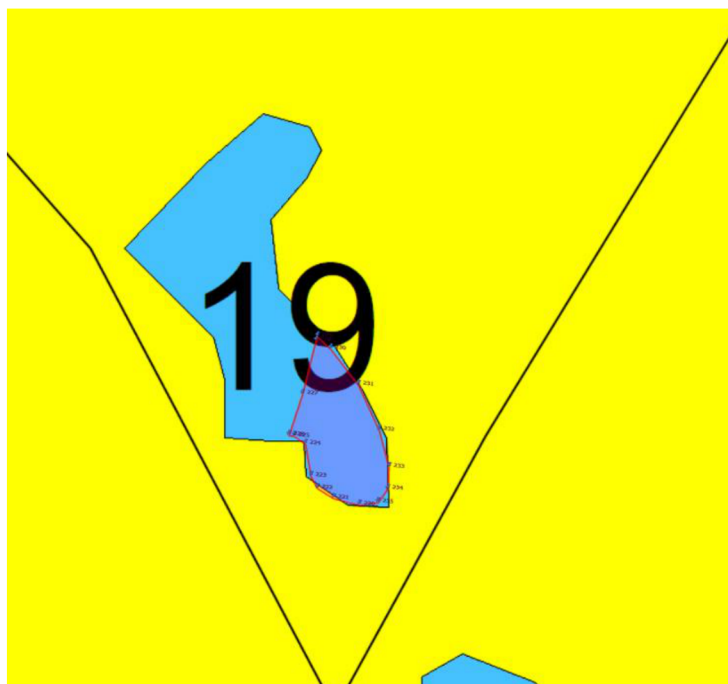
Контур 14 (квартал 28 часть выдела 110, площадь 0,2074 га)



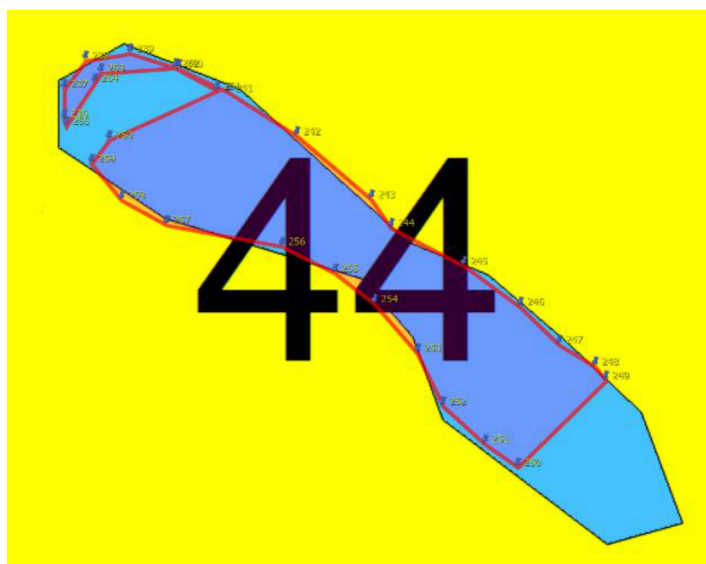
Контур 15 (квартал 28 часть выдела 109, площадь 0,0339 га)



Контур 16 (квартал 32 часть выдела 19, площадь 0,1653 га)




Контур 17 (квартал 32 часть выдела 44, площадь 0,3713 га)



Масштаб 1:5000

Условные обозначения:

-  - границы лесных участков, проектируемых для исключения из состава лесов, расположенных в лесопарковых зонах Красноармейского лесничества Севастьяновского участкового лесничества
- 16 - поворотные точки лесного участка, проектируемого к исключению из границ лесов, расположенных в лесопарковых зонах

Текстовое описание
местоположения границы лесного участка, исключаемого из границ земель,
на которых расположены леса в лесопарковых зонах

Прохождение границы		Описание прохождения границы
от точки	до точки	
Контур 1		
1	2	граница проходит на северо - восток по территории выдела 1 квартала 33
2	3	граница проходит на юго - восток по территории выдела 1 квартала 33
3	4	граница проходит на юго - восток по территории выдела 1 квартала 33
4	5	граница проходит на юго - восток по территории выдела 1 квартала 33
5	6	граница проходит на северо - восток по территории выдела 1 квартала 33
6	7	граница проходит на юго - восток по территории выдела 1 квартала 3
7	8	граница проходит на юго - восток по территории выдела 1 квартала 3
8	9	граница проходит на юго - восток по территории выдела 1 квартала 3
9	10	граница проходит на юго - запад по территории выдела 1 квартала 33
10	11	граница проходит на юго - запад по территории выдела 1 квартала 33
11	12	граница проходит на северо - запад по территории выдела 1 квартала 3
12	13	граница проходит на северо - запад по территории выдела 1 квартала 3
13	14	граница проходит на северо - запад по территории выдела 1 квартала 3
14	15	граница проходит на северо - запад по территории выдела 1 квартала 3
15	1	граница проходит на северо - восток по территории выдела 1 квартала 33
Контур 2		
16	17	граница проходит на юго - восток по территории выдела 72 квартала 28
17	18	граница проходит на юго - запад по территории выдела 72 квартала 28
18	19	граница проходит на юго - запад по территории

		выдела 72 квартала 28
19	20	граница проходит на северо - восток по территории выдела 7
20	21	граница проходит на северо - восток по территории выдела 72 квартала 28
21	22	граница проходит на северо - восток по территории выдела 72 квартала 28
22	16	граница проходит на юго - восток по территории выдела 72 квартала 2
Контур 3		
23	24	граница проходит на юго - запад по территории выдела 71 квартала 28
24	25	граница проходит на юго - запад по территории выдела 71 квартала 28
25	26	граница проходит на северо - запад по территории выдела 71 квартала 28
26	27	граница проходит на северо - восток по территории выдела 71 квартала 28
27	28	граница проходит на юго - запад по территории выдела 71 квартала 28
28	29	граница проходит на юго - запад по территории выдела 71 квартала 28
29	30	граница проходит на юго - запад по территории выдела 71 квартала 28
30	31	граница проходит на юго - запад по территории выдела 71 квартала 28
31	32	граница проходит на юго - запад по территории выдела 71 квартала 28
32	33	граница проходит на юго - запад по территории выдела 71 квартала 28
33	23	граница проходит на юго - запад по территории выдела 71 квартала 28
Контур 4		
34	35	граница проходит на юго - запад по территории выдела 71 квартала 28
35	36	граница проходит на юго - запад по территории выдела 71 квартала 28
36	37	граница проходит на юго - запад по территории выдела 71 квартала 28
37	38	граница проходит на юго - восток по территории выдела 71 квартала 28
38	39	граница проходит на юго - восток по территории выдела 71 квартала 28
39	40	граница проходит на юго - восток по территории выдела 71 квартала 28

40	41	граница проходит на юго – запад по территории выдела 71 квартала 28
41	42	граница проходит на юго – запад по территории выдела 71 квартала 28
42	43	граница проходит на северо – запад по территории выдела 71 квартала 28
43	44	граница проходит на юго – запад по территории выдела 71, 75 квартала 28
44	45	граница проходит на северо – запад по территории выдела 75 квартала 28
45	46	граница проходит на северо – запад по территории выдела 75 квартала 28
46	47	граница проходит на юго – запад по территории выдела 75 квартала 28
47	48	граница проходит на юго – запад по территории выдела 75 квартала 28
48	49	граница проходит на юго – запад по территории выдела 75 квартала 28
49	50	граница проходит на юго – запад по территории выдела 75 квартала 28
50	51	граница проходит на юго – запад по территории выдела 75 квартала 28
51	52	граница проходит на юго – запад по территории выдела 75 квартала 28
52	53	граница проходит на юго – запад по территории выдела 75 квартала 28
53	54	граница проходит на северо - восток по территории выдела 75 квартала 28
54	55	граница проходит на северо - восток по территории выдела 75 квартала 28
55	56	граница проходит на северо – запад по территории выдела 75 квартала 28
56	57	граница проходит на северо – запад по территории выдела 75 квартала 28
57	58	граница проходит на северо - восток по территории выдела 75 квартала 28
58	59	граница проходит на северо - восток по территории выдела 75 квартала 28
59	60	граница проходит на северо - восток по территории выдела 75 квартала 28
60	61	граница проходит на северо - восток по территории выдела 75 квартала 28
61	62	граница проходит на северо - восток по территории выдела 75 квартала 28
62	63	граница проходит на северо - восток по территории

		выдела 75 квартала 28
63	64	граница проходит на северо - восток по территории выдела 75 квартала 28
64	65	граница проходит на северо - восток по территории выдела 75 квартала 28
65	66	граница проходит на северо - восток по территории выдела 75 квартала 28
66	67	граница проходит на северо - восток по территории выдела 75 квартала 28
67	34	граница проходит на северо - восток по территории выдела 75 квартала 28
Контур 5		
68	69	граница проходит на северо - восток по территории выдела 70 квартала 28
69	70	граница проходит на северо - восток по территории выдела 70 квартала 28
70	71	граница проходит на северо - восток по территории выдела 70 квартала 28
71	72	граница проходит на северо - восток по территории выдела 70 квартала 28
72	73	граница проходит на северо - восток по территории выдела 70 квартала 28
73	74	граница проходит на юго – запад по территории выдела 70 квартала 28
74	75	граница проходит на юго – запад по территории выдела 70 квартала 28
75	76	граница проходит на юго – запад по территории выдела 70 квартала 28
76	77	граница проходит на юго – запад по территории выдела 70 квартала 28
77	78	граница проходит на юго – запад по территории выдела 70 квартала 28
78	79	граница проходит на юго – запад по территории выдела 70 квартала 28
79	80	граница проходит на юго – запад по территории выдела 70 квартала 28
80	81	граница проходит на юго – запад по территории выдела 70 квартала 28
81	82	граница проходит на юго – запад по территории выдела 70 квартала 28
82	83	граница проходит на юго – восток по территории выдела 70, квартала 28
83	84	граница проходит на юго – запад по территории выдела 70 квартала 28
84	85	граница проходит на северо – запад по территории

		выдела 70 квартала 28
85	86	граница проходит на северо - восток по территории выдела 70 квартала 28
86	87	граница проходит на северо - восток по территории выдела 70 квартала 28
87	88	граница проходит на северо - восток по территории выдела 70 квартала 28
88	89	88 граница проходит на северо -запад по территории выдела 70 квартала 28
89	90	88 граница проходит на северо -запад по территории выдела 70 квартала 28
90	91	граница проходит на северо – восток по территории выдела 70 квартала 28
91	68	граница проходит на северо – восток по территории выдела 70 квартала 28
Контур 6		
92	93	граница проходит на юго - восток по территории выдела 70 квартала 28
93	94	граница проходит на юго - запад по территории выдела 70 квартала 28
94	95	граница проходит на юго - запад по территории выдела 70 квартала 28
95	96	граница проходит на юго - запад по территории выдела 70 квартала 28
96	97	граница проходит на юго - запад по территории выдела 70 квартала 28
97	98	граница проходит на северо - запад по территории выдела 70 квартала 28
98	99	граница проходит на северо - запад по территории выдела 70 квартала 28
99	100	граница проходит на северо - запад по территории выдела 70 квартала 28
100	101	граница проходит на северо - восток по территории выдела 70 квартала 28
101	102	граница проходит на северо - восток по территории выдела 70 квартала 28
102	103	граница проходит на северо - восток по территории выдела 70 квартала 28
103	104	граница проходит на северо - восток по территории выдела 70 квартала 28
104	105	граница проходит на северо - восток по территории выдела 70 квартала 28
105	106	граница проходит на северо - восток по территории выдела 70 квартала 28
106	92	граница проходит на северо - восток по территории

		выдела 70 квартала 28
Контур 7		
107	108	граница проходит на юго - запад по территории выдела 74 квартала 28
108	109	граница проходит на юго - запад по территории выдела 74 квартала 28
109	110	граница проходит на юго - запад по территории выдела 74 квартала 28
110	111	граница проходит на юго - запад по территории выдела 74 квартала 28
111	112	граница проходит на юго - запад по территории выдела 74 квартала 28
112	113	граница проходит на юго - запад по территории выдела 74 квартала 28
113	114	граница проходит на северо - восток по территории выдела 74 квартала 28
114	115	граница проходит на юго – запад по территории выдела 74 квартала 28
115	116	граница проходит на юго – запад по территории выдела 74 квартала 28
116	117	граница проходит на юго – запад по территории выдела 74 квартала 28
117	118	граница проходит на северо – запад по территории выдела 74 квартала 28
118	119	граница проходит на северо – восток по территории выдела 74 квартала 28
119	120	граница проходит на северо – восток по территории выдела 74 квартала 28
120	121	граница проходит на северо – запад по территории выдела 74 квартала 28
121	122	граница проходит на северо - восток по территории выдела 74 квартала 28
122	123	граница проходит на северо – запад по территории выдела 74 квартала 28
123	124	граница проходит на северо - восток по территории выдела 74 квартала 28
124	125	граница проходит на северо - восток по территории выдела 74 квартала 28
125	126	граница проходит на юго – восток по территории выдела 74 квартала 28
126	127	граница проходит на северо - восток по территории выдела 74 квартала 28
127	128	граница проходит на юго -восток по территории выдела 74 квартала 28
128	129	граница проходит на юго – запад по территории

		выдела 74 квартала 28
129	130	граница проходит на юго - восток по территории выдела 74 квартала 28
130	131	граница проходит на юго - восток по территории выдела 74 квартала 28
131	132	граница проходит на юго - восток по территории выдела 74 квартала 28
132	133	граница проходит на юго - восток по территории выдела 74 квартала 28
133	134	граница проходит на юго - восток по территории выдела 74 квартала 28
134	135	граница проходит на юго - восток по территории выдела 74 квартала 28
135	107	граница проходит на юго - восток по территории выдела 74 квартала 28
Контур 8		
136	137	граница проходит на северо - восток по территории выдела 94 квартала 28
137	138	граница проходит на северо - восток по территории выдела 94 квартала 28
138	139	граница проходит на северо - восток по территории выдела 94 квартала 28
139	140	граница проходит на юго - запад по территории выдела 94 квартала 28
140	141	граница проходит на юго - запад по территории выдела 94 квартала 28
141	136	граница проходит на юго - запад по территории выдела 94 квартала 28
Контур 9		
142	143	граница проходит на северо - запад по территории выдела 94 квартала 28
143	144	граница проходит на северо - запад по территории выдела 94 квартала 28
144	145	граница проходит на северо - запад по территории выдела 94 квартала 28
145	146	граница проходит на северо - восток по территории выдела 94 квартала 28
146	147	граница проходит на северо - восток по территории выдела 94 квартала 28
147	148	граница проходит на юго - восток по территории выдела 94 квартала 28
148	149	граница проходит на юго - восток по территории выдела 94 квартала 28
149	150	граница проходит на юго - запад по территории выдела 94 квартала 28

150	142	граница проходит на юго - запад по территории выдела 94 квартала 28
Контур 10		
151	152	граница проходит на северо - запад по территории выдела 94 квартала 28
152	153	граница проходит на северо - восток по территории выдела 94 квартала 28
153	154	граница проходит на северо - восток по территории выдела 94 квартала 28
154	155	граница проходит на северо - восток по территории выдела 94 квартала 28
155	156	граница проходит на юго - запад по территории выдела 94 квартала 28
156	151	граница проходит на юго - запад по территории выдела 94 квартала 28
Контур 11		
157	158	граница проходит на юго - восток по территории выдела 111 квартала 28
158	159	граница проходит на юго - запад по территории выдела 111 квартала 28
159	160	граница проходит на юго - запад по территории выдела 111 квартала 28
160	161	граница проходит на северо - восток по территории выдела 111 квартала 28
161	162	граница проходит на северо - восток по территории выдела 111 квартала 28
162	163	граница проходит на северо - восток по территории выдела 111 квартала 28
163	164	граница проходит на северо - восток по территории выдела 111 квартала 28
164	157	граница проходит на северо - восток по территории выдела 111 квартала 28
Контур 12		
165	166	граница проходит на юго - восток по территории выдела 111 квартала 28
166	167	граница проходит на юго - восток по территории выдела 111 квартала 28
167	168	граница проходит на юго- запад по территории выдела 111 квартала 28
168	169	граница проходит на юго- запад по территории выдела 111 квартала 28
169	170	граница проходит на юго- запад по территории выдела 111 квартала 28
170	171	граница проходит на северо - запад по территории выдела 111 квартала 28

		выдела 111 квартала 28
Контур 13		
194	195	граница проходит на юго - запад по территории выдела 111 квартала 28
195	196	граница проходит на юго - запад по территории выдела 111 квартала 28
196	197	граница проходит на юго - запад по территории выдела 111 квартала 28
197	198	197 граница проходит на северо - запад по территории выдела 111, 110 квартала 28
198	199	граница проходит на северо - запад по территории выдела 110 квартала 28
199	200	граница проходит на северо - запад по территории выдела 110 квартала 28
200	201	граница проходит на северо - запад по территории выдела 110 квартала 28
201	202	граница проходит на северо - запад по территории выдела 110 квартала 28
202	194	граница проходит на северо - восток по территории выдела 110, 111 квартала 28
Контур 14		
203	204	граница проходит на юго - запад по территории выдела 109 квартала 28
204	205	граница проходит на юго - запад по территории выдела 109 квартала 28
205	206	граница проходит на юго - запад по территории выдела 109 квартала 28
206	207	граница проходит на северо - запад по территории выдела 109 квартала 28
207	208	граница проходит на северо - запад по территории выдела 109 квартала 28
208	209	граница проходит на северо - восток по территории выдела 109 квартала 28
209	210	граница проходит на северо - восток по территории выдела 109 квартала 28
210	211	граница проходит на северо - восток по территории выдела 109 квартала 28
211	212	граница проходит на северо - восток по территории выдела 109 квартала 28
212	213	граница проходит на северо - восток по территории выдела 109 квартала 28
213	203	граница проходит на северо - восток по территории выдела 109 квартала 28
203	204	граница проходит на северо - восток по территории выдела 109 квартала 28

Контур 15		
214	215	граница проходит на юго - запад по территории выдела 109 квартала 28
215	216	граница проходит на северо - запад по территории выдела 109 квартала 28
216	217	граница проходит на северо - восток по территории выдела 109 квартала 28
217	218	граница проходит на северо - восток по территории выдела 109 квартала 28
218	219	граница проходит на северо - восток по территории выдела 109 квартала 28
219	214	граница проходит на северо - восток по территории выдела 109 квартала 28
Контур 16		
220	221	граница проходит на северо - запад по территории выдела 19 квартала 32
221	222	граница проходит на северо - запад по территории выдела 19 квартала 32
222	223	граница проходит на северо - запад по территории выдела 19 квартала 32
223	224	граница проходит на северо - запад по территории выдела 19 квартала 32
224	225	граница проходит на северо - запад по территории выдела 19 квартала 32
225	226	граница проходит на северо - запад по территории выдела 19 квартала 32
226	227	граница проходит на северо - восток по территории выдела 19 квартала 32
227	228	граница проходит на северо - восток по территории выдела 19 квартала 32
228	229	граница проходит на северо - восток по территории выдела 19 квартала 32
229	230	граница проходит на юго - восток по территории выдела 19 квартала 32
230	231	граница проходит на юго - восток по территории выдела 19 квартала 32
231	232	граница проходит на юго - восток по территории выдела 19 квартала 32
232	233	граница проходит на юго - восток по территории выдела 19 квартала 32
233	234	граница проходит на юго - восток по территории выдела 19 квартала 32
234	235	граница проходит на юго - запад по территории выдела 19 квартала 32
235	220	граница проходит на юго - запад по территории выдела 19 квартала 32

		выдела 19 квартала 32
Контур 17		
236	237	граница проходит на северо - запад по территории выдела 44 квартала 32
237	238	граница проходит на северо - восток по территории выдела 44 квартала 32
238	239	граница проходит на северо - восток по территории выдела 44 квартала 32
239	240	граница проходит на юго - восток по территории выдела 44 квартала 32
240	241	граница проходит на юго - восток по территории выдела 44 квартала 32
241	242	граница проходит на юго - восток по территории выдела 44 квартала 32
242	243	граница проходит на юго - восток по территории выдела 44 квартала 32
243	244	граница проходит на юго - восток по территории выдела 44 квартала 32
244	245	граница проходит на юго - восток по территории выдела 44 квартала 32
245	246	граница проходит на юго - восток по территории выдела 44 квартала 32
246	247	граница проходит на юго - восток по территории выдела 44 квартала 32
247	248	граница проходит на юго - восток по территории выдела 44 квартала 32
248	249	граница проходит на юго - восток по территории выдела 44 квартала 32
249	250	граница проходит на юго - восток по территории выдела 44 квартала 32
250	251	граница проходит на северо - запад по территории выдела 44 квартала 32
251	252	граница проходит на северо - запад по территории выдела 44 квартала 32
252	253	граница проходит на северо - запад по территории выдела 44 квартала 32
253	254	граница проходит на северо - запад по территории выдела 44 квартала 32
254	255	граница проходит на северо - запад по территории выдела 44 квартала 32
255	256	граница проходит на северо - запад по территории выдела 44 квартала 32
256	257	граница проходит на северо - запад по территории выдела 44 квартала 32
257	258	граница проходит на северо - запад по территории

		выдела 44 квартала 32
258	259	граница проходит на северо - запад по территории выдела 44 квартала 32
259	260	граница проходит на северо - восток по территории выдела 44 квартала 32
260	261	граница проходит на северо - восток по территории выдела 44 квартала 32
261	262	граница проходит на северо - запад по территории выдела 44 квартала 32
262	263	граница проходит на юго - запад по территории выдела 44 квартала 32
263	264	граница проходит на юго - запад по территории выдела 44 квартала 32
264	265	граница проходит на юго - запад по территории выдела 44 квартала 32
265	236	граница проходит на северо - запад по территории выдела 44 квартала 32

Графическое описание
местоположения границ лесного участка, включаемого в границы земель,
на которых расположены леса, расположенные в лесопарковых зонах
(наименование объекта, местоположение границ которого описано (далее - объект))

Раздел 1
Сведения об объекте

№ п/п	Характеристика объекта	Описание характеристик
1	Местоположение объекта	Челябинская область, Красноармейский муниципальный район, Красноармейское лесничество, Красноармейское участковое лесничество, квартал 106 (часть выдела 1)
2	Площадь объекта \pm величина погрешности определения площади ($P \pm$ дельта P)	5,1479 га
3	Иные характеристики объекта	-

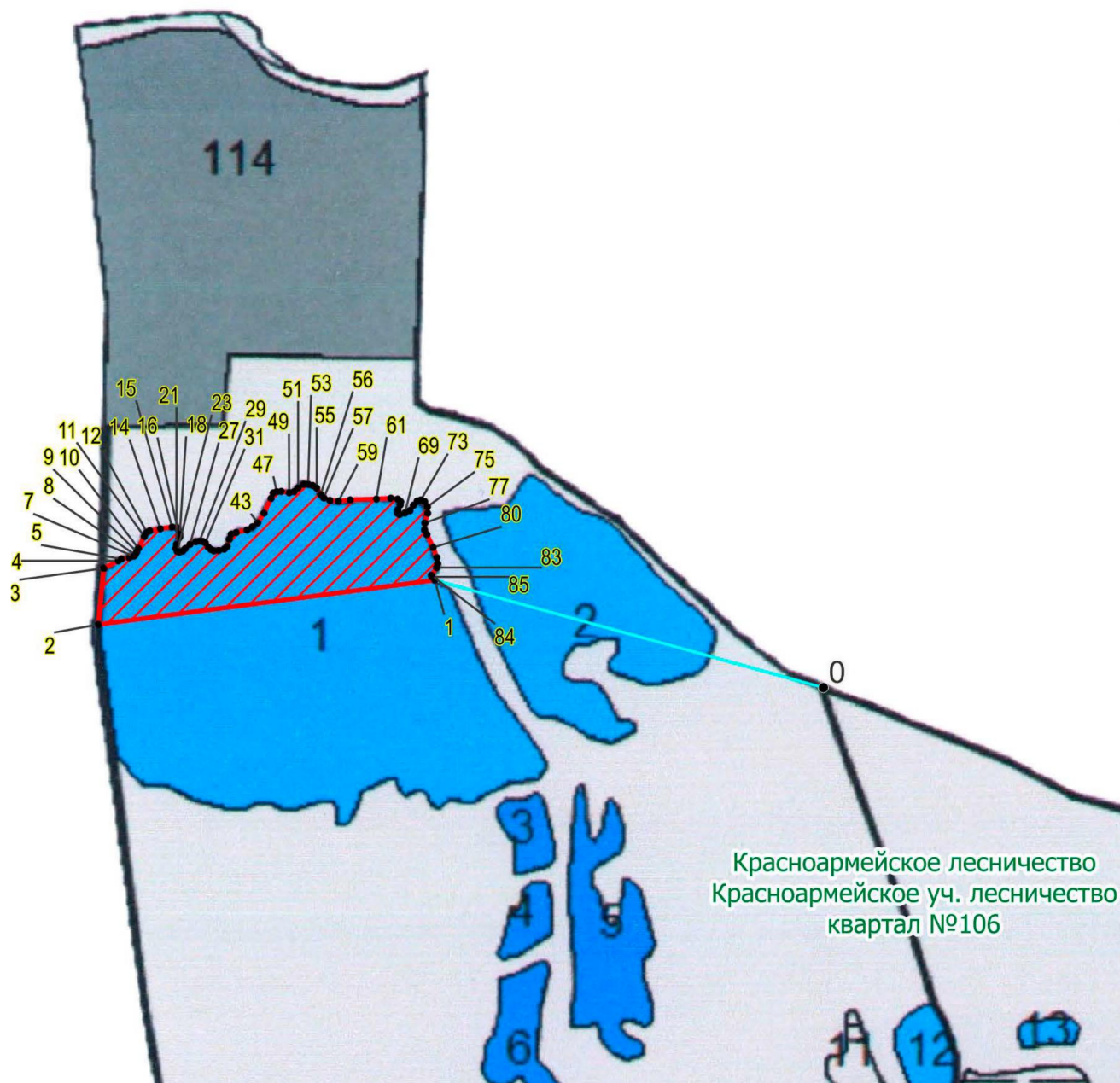
Раздел 2

Сведения о местоположении границ объекта					
1. Система координат МСК-74, зона 2					
2. Сведения о характерных точках границ объекта					
Обозначение характерных точек границ	Координаты, м		Метод определения координат характерной точки	Средняя квадратическая погрешность положения характерной точки (Mt), м	Описание обозначения точки на местности (при наличии)
	X	Y			
1	625132,07	2368345,05	картометрический	5	-
2	625071,01	2367882,48	картометрический	5	-
3	625148,36	2367889,82	картометрический	5	-
4	625158,75	2367909,80	картометрический	5	-
5	625161,23	2367914,19	картометрический	5	-
6	625162,96	2367924,87	картометрический	5	-
7	625164,93	2367930,99	картометрический	5	-
8	625166,89	2367933,13	картометрический	5	-
9	625171,11	2367935,38	картометрический	5	-

10	625175,78	2367937,52	картометрический	5	-
11	625192,18	2367945,66	картометрический	5	-
12	625197,84	2367949,18	картометрический	5	-
13	625200,09	2367953,11	картометрический	5	-
14	625202,75	2367967,66	картометрический	5	-
15	625205,12	2367983,88	картометрический	5	-
16	625203,33	2367991,27	картометрический	5	-
17	625199,80	2367993,58	картометрический	5	-
18	625195,36	2367994,39	картометрический	5	-
19	625191,78	2367994,33	картометрический	5	-
20	625189,93	2367992,95	картометрический	5	-
21	625181,38	2367989,89	картометрический	5	-
22	625175,73	2367988,85	картометрический	5	-
23	625171,57	2367990,81	картометрический	5	-
24	625170,53	2367993,81	картометрический	5	-
25	625172,09	2367998,61	картометрический	5	-
26	625175,49	2368001,95	картометрический	5	-
27	625181,44	2368008,36	картометрический	5	-
28	625185,02	2368016,79	картометрический	5	-
29	625185,71	2368021,53	картометрический	5	-
30	625185,31	2368026,09	картометрический	5	-
31	625183,46	2368029,44	картометрический	5	-
32	625177,46	2368033,48	картометрический	5	-
33	625174,11	2368037,23	картометрический	5	-
34	625172,43	2368041,22	картометрический	5	-
35	625172,67	2368047,97	картометрический	5	-
36	625174,80	2368055,60	картометрический	5	-
37	625178,50	2368059,58	картометрический	5	-
38	625188,31	2368062,58	картометрический	5	-
39	625195,36	2368065,12	картометрический	5	-
40	625197,67	2368071,94	картометрический	5	-
41	625201,02	2368086,83	картометрический	5	-
42	625205,52	2368094,22	картометрический	5	-
43	625210,95	2368101,50	картометрический	5	-
44	625224,34	2368110,28	картометрический	5	-
45	625244,55	2368119,98	картометрический	5	-
46	625252,17	2368122,86	картометрический	5	-
47	625253,91	2368127,71	картометрический	5	-
48	625254,25	2368133,83	картометрический	5	-
49	625252,40	2368144,92	картометрический	5	-
50	625253,91	2368151,62	картометрический	5	-
51	625259,10	2368157,16	картометрический	5	-
52	625264,07	2368164,78	картометрический	5	-
53	625264,07	2368170,90	картометрический	5	-

54	625262,34	2368177,25	картометрический	5	-
55	625258,87	2368182,68	картометрический	5	-
56	625249,98	2368188,11	картометрический	5	-
57	625245,36	2368192,38	картометрический	5	-
58	625241,78	2368200,93	картометрический	5	-
59	625240,74	2368212,59	картометрический	5	-
60	625242,59	2368228,64	картометрический	5	-
61	625243,74	2368264,79	картометрический	5	-
62	625244,90	2368284,65	картометрический	5	-
63	625243,63	2368294,00	картометрический	5	-
64	625240,16	2368298,16	картометрический	5	-
65	625235,77	2368297,58	картометрический	5	-
66	625228,73	2368294,12	картометрический	5	-
67	625224,46	2368293,89	картометрический	5	-
68	625222,38	2368296,54	картометрический	5	-
69	625224,46	2368304,05	картометрический	5	-
70	625227,69	2368310,86	картометрический	5	-
71	625235,20	2368315,71	картометрический	5	-
72	625241,09	2368320,91	картометрический	5	-
73	625242,47	2368325,88	картометрический	5	-
74	625240,39	2368331,07	картометрический	5	-
75	625233,12	2368334,88	картометрический	5	-
76	625224,11	2368335,23	картометрический	5	-
77	625210,72	2368331,42	картометрический	5	-
78	625201,25	2368330,96	картометрический	5	-
79	625194,78	2368334,19	картометрический	5	-
80	625177,11	2368342,74	картометрический	5	-
81	625163,14	2368347,93	картометрический	5	-
82	625154,71	2368348,97	картометрический	5	-
83	625149,40	2368347,47	картометрический	5	-
84	625138,77	2368340,20	картометрический	5	-
85	625136,46	2368340,89	картометрический	5	-
1	625132,07	2368345,05	картометрический	5	-

Раздел 4 План границ участка



Масштаб 1:3000

Условные обозначения:

- границы лесных участков, проектируемых к включению в состав лесов, расположенных в лесопарковых зонах Красноармейского лесничества Красноармейского участкового лесничества
- 16 - поворотные точки лесного участка, проектируемого к включению в границы лесов, расположенных в лесопарковых зонах

Текстовое описание местоположения границ лесного участка, включаемого в границы земель, на которых расположены леса в лесопарковых зонах

Прохождение границы		Описание прохождения границы
от точки	до точки	
1	2	граница проходит на юго - запад по территории выдела 1 квартала 106
2	3	граница проходит на северо - восток по территории выдела 1 квартала 106
3	4	граница проходит на северо - восток по территории выдела 1 квартала 106
4	5	граница проходит на северо - восток по территории выдела 1 квартала 106
5	6	граница проходит на северо - восток по территории выдела 1 квартала 106
6	7	граница проходит на северо - восток по территории выдела 1 квартала 106
7	8	граница проходит на северо - восток по территории выдела 1 квартала 106
8	9	граница проходит на северо - восток по территории выдела 1 квартала 106
9	10	граница проходит на северо - восток по территории выдела 1 квартала 106
10	11	граница проходит на северо - восток по территории выдела 1 квартала 106
11	12	граница проходит на северо - восток по территории выдела 1 квартала 106
12	13	граница проходит на северо - восток по территории выдела 1 квартала 106
13	14	граница проходит на северо - восток по территории выдела 1 квартала 106
14	15	граница проходит на северо - восток по территории выдела 1 квартала 106
15	16	граница проходит на северо - восток по территории выдела 1 квартала 106
16	17	граница проходит на северо - восток по территории выдела 1 квартала 106
17	18	граница проходит на северо - восток по территории выдела 1 квартала 106
18	19	граница проходит на северо - восток по территории выдела 1 квартала 106

63	64	граница проходит на юго - восток по территории выдела 1 квартала 106
64	65	граница проходит на юго - запад по территории выдела 1 квартала 106
65	66	граница проходит на юго - запад по территории выдела 1 квартала 106
66	67	граница проходит на юго - запад по территории выдела 1 квартала 106
67	68	граница проходит на юго - восток по территории выдела 1 квартала 106
68	69	граница проходит на северо - восток по территории выдела 1 квартала 106
69	70	граница проходит на северо - восток по территории выдела 1 квартала 106
70	71	граница проходит на северо - восток по территории выдела 1 квартала 106
71	72	граница проходит на северо - восток по территории выдела 1 квартала 106
72	73	граница проходит на северо - восток по территории выдела 1 квартала 106
73	74	граница проходит на юго - восток по территории выдела 1 квартала 106
74	75	граница проходит на юго - восток по территории выдела 1 квартала 106
75	76	граница проходит на юго - восток по территории выдела 1 квартала 106
76	77	граница проходит на юго - запад по территории выдела 1 квартала 106
77	78	граница проходит на юго - запад по территории выдела 1 квартала 106
78	79	граница проходит на юго - восток по территории выдела 1 квартала 106
79	80	граница проходит на юго - восток по территории выдела 1 квартала 106
80	81	граница проходит на юго - восток по территории выдела 1 квартала 106
81	82	граница проходит на юго - восток по территории выдела 1 квартала 106
82	83	от точки 82 граница проходит на юго - запад по территории выдела 1 квартала 106
83	84	от точки 82 граница проходит на юго - запад по территории выдела 1 квартала 106
84	85	граница проходит на юго - восток по территории выдела 1 квартала 106

85	1	граница проходит на юго - восток по территории выдела 1 квартала 106
----	---	--