



ГЛАВНОЕ УПРАВЛЕНИЕ ЛЕСАМИ ЧЕЛЯБИНСКОЙ ОБЛАСТИ

П Р И К А З

от 01.02.2023 г.

г. Челябинск

№ 55

Об установлении площадей и границ земель, на которых расположены леса, расположенные в лесопарковых и зеленых зонах Миасского лесничества

В соответствии с Лесным кодексом Российской Федерации, постановлением Правительства Российской Федерации от 21 декабря 2019 г. № 1755 «Об утверждении Правил изменения границ земель, на которых располагаются леса, указанные в пунктах 3 и 4 части 1 статьи 114 Лесного кодекса Российской Федерации, и определения функциональных зон в лесах, расположенных в лесопарковых зонах», Законом Челябинской области «О регулировании лесных отношений в Челябинской области», рассмотрев проектную документацию по изменению и установлению границ лесов, расположенных в лесопарковых зонах в кварталах 50 (части выделов: 5, 7, 9, 13), 51 (части выделов: 2, 3, 4, 5, 6, 8), 52 (части выделов: 1, 3, 4, 5, 8, 11, 13) Тургоякского участкового лесничества на площади 2,7658 гектаров и лесов, расположенных в зеленых зонах в квартале 61 части выделов: 5, 19 Новоандреевского участкового лесничества на площади 2,7658 гектаров на территории Миасского лесничества Челябинской области

ПРИКАЗЫВАЮ:

1. Утвердить прилагаемые текстовое и графическое описание местоположения границ земель, на которых расположены леса, расположенные в лесопарковых зонах, включающее в себя перечень географических координат характерных точек границ таких земель или перечень координат этих точек в системе координат, установленной для ведения Единого государственного реестра недвижимости в соответствии с Федеральным законом «О государственной регистрации недвижимости».

2. Отделу государственного лесного реестра, земельных отношений и государственной экспертизы (Камалетдинов Д.З.) обеспечить:

1) в установленном порядке внесение изменений в государственный лесной реестр в связи с установлением площадей и границ лесов, на которых расположены леса, расположенные в лесопарковых зонах и зеленых зонах Миасского лесничества;

2) размещение настоящего приказа на официальном сайте Главного управления лесами Челябинской области.

3. Настоящий приказ вступает в силу со дня его подписания и подлежит официальному опубликованию.

4. Контроль за выполнением настоящего приказа оставляю за собой.

Исполняющий обязанности начальника
Главного управления



В.Н. Нигматуллин

УТВЕРЖДЕНО
 приказом Главного управления
 лесами Челябинской области
 от 01.02.2023 г. № 55

**Графическое описание местоположения границы лесного участка,
 исключаемого из границ земель, на которых расположены леса,
 расположенные в лесопарковых зонах**

(наименование объекта, местоположение границ которого описано (далее - объект))

Раздел 1

Сведения об объекте

№ п/п	Характеристика объекта	Описание характеристик
1	Местоположение объекта	Челябинская область, Миасский городской округ, Миасское лесничество, Тургорякское участковое лесничество, квартал 50 (части выделов 5, 7, 9, 13), квартал 51 (части выделов 2, 3, 4, 5, 6, 8), квартал 52 (части выделов 1, 3, 4, 5, 8, 11, 13)
2	Площадь объекта ± величина погрешности определения площади (P ± дельта P)	27658,0 ± 0,2910 га
3	Иные характеристики объекта	-

Раздел 2

Сведения о местоположении границ объекта					
1. Система координат МСК-74, зона 2					
2. Сведения о характерных точках границ объекта					
Обозначение характерных точек границ	Координаты, м		Метод определения координат характерной точки	Средняя квадратическая погрешность положения характерной точки (Mt), м	Описание обозначения точки на местности (при наличии)
	X	Y			
Контур № 1					
н1	602309,04	2236783,45	Картометрический	5	-
н2	602304,23	2236793,44	Картометрический	5	-
н3	602265,39	2236793,30	Картометрический	5	-
н4	602230,04	2236797,50	Картометрический	5	-
н5	602216,04	2236802,66	Картометрический	5	-
н6	602206,98	2236807,39	Картометрический	5	-
1	602194,86	2236809,44	Картометрический	5	-

2	602161,79	2236834,05	Картометрический	5	-
н7	602160,53	2236838,34	Картометрический	5	-
н8	602151,79	2236845,51	Картометрический	5	-
н9	602130,48	2236880,54	Картометрический	5	-
н10	602110,92	2236906,63	Картометрический	5	-
н11	602109,38	2236912,38	Картометрический	5	-
н12	602108,36	2236958,73	Картометрический	5	-
н13	602110,69	2237029,39	Картометрический	5	-
н14	602110,83	2237033,73	Картометрический	5	-
3	602110,27	2237079,84	Картометрический	5	-
н15	602109,91	2237094,78	Картометрический	5	-
н16	602123,24	2237179,02	Картометрический	5	-
н17	602142,69	2237258,00	Картометрический	5	-
4	602143,05	2237265,34	Картометрический	5	-
н18	602144,71	2237266,20	Картометрический	5	-
н19	602149,84	2237287,03	Картометрический	5	-
н20	602155,14	2237328,29	Картометрический	5	-
н21	602114,70	2237432,95	Картометрический	5	-
н22	602103,85	2237541,01	Картометрический	5	-
н23	602097,41	2237593,03	Картометрический	5	-
н24	602088,64	2237599,22	Картометрический	5	-
н25	602108,43	2237665,06	Картометрический	5	-
н26	602106,92	2237701,74	Картометрический	5	-
н27	602090,64	2237741,49	Картометрический	5	-
н28	602090,25	2237758,74	Картометрический	5	-
н29	602114,19	2237835,67	Картометрический	5	-
н30	602118,35	2237864,43	Картометрический	5	-
н31	602120,68	2237892,56	Картометрический	5	-
н32	602116,20	2237922,91	Картометрический	5	-
н33	602106,48	2237972,89	Картометрический	5	-
н34	602101,20	2238019,74	Картометрический	5	-
н35	602092,66	2238052,54	Картометрический	5	-
н36	602060,85	2238116,16	Картометрический	5	-
н37	602050,85	2238147,44	Картометрический	5	-
5	602050,67	2238154,27	Картометрический	5	-
н38	602050,82	2238160,76	Картометрический	5	-
н39	602064,85	2238198,21	Картометрический	5	-
н40	602075,28	2238247,67	Картометрический	5	-
н41	602087,88	2238278,29	Картометрический	5	-
н42	602131,78	2238356,19	Картометрический	5	-
н43	602153,21	2238396,95	Картометрический	5	-

н44	602206,80	2238510,81	Картометрический	5	-
н45	602211,48	2238524,10	Картометрический	5	-
н46	602212,52	2238539,29	Картометрический	5	-
н47	602211,27	2238552,32	Картометрический	5	-
н48	602204,31	2238590,22	Картометрический	5	-
н49	602196,90	2238607,43	Картометрический	5	-
н50	602175,71	2238637,26	Картометрический	5	-
н51	602165,09	2238661,91	Картометрический	5	-
н52	602149,43	2238681,81	Картометрический	5	-
н53	602130,61	2238711,29	Картометрический	5	-
н54	602082,93	2238755,73	Картометрический	5	-
н55	602041,43	2238801,87	Картометрический	5	-
н56	602032,92	2238821,45	Картометрический	5	-
н57	602010,28	2238882,41	Картометрический	5	-
н58	601987,55	2238919,45	Картометрический	5	-
6	601977,13	2238918,64	Картометрический	5	-
н59	601976,50	2238918,32	Картометрический	5	-
н60	602001,24	2238878,01	Картометрический	5	-
н61	602023,64	2238817,71	Картометрический	5	-
н62	602032,91	2238796,39	Картометрический	5	-
н63	602075,79	2238748,71	Картометрический	5	-
н64	602122,87	2238704,83	Картометрический	5	-
н65	602141,27	2238676,01	Картометрический	5	-
н66	602156,43	2238656,75	Картометрический	5	-
н67	602166,95	2238632,34	Картометрический	5	-
н68	602188,14	2238602,51	Картометрический	5	-
н69	602194,67	2238587,30	Картометрический	5	-
н70	602201,35	2238550,94	Картометрический	5	-
н71	602202,48	2238539,15	Картометрический	5	-
н72	602201,60	2238526,14	Картометрический	5	-
н73	602197,54	2238514,61	Картометрический	5	-
н74	602144,25	2238401,41	Картометрический	5	-
н75	602123,00	2238360,97	Картометрический	5	-
н76	602078,86	2238282,67	Картометрический	5	-
н77	602065,68	2238250,63	Картометрический	5	-
н78	602055,23	2238201,01	Картометрический	5	-
н79	602040,82	2238162,56	Картометрический	5	-
н80	602040,85	2238145,88	Картометрический	5	-
н81	602051,55	2238112,38	Картометрический	5	-
н82	602083,24	2238049,00	Картометрический	5	-
н83	602091,34	2238017,92	Картометрический	5	-

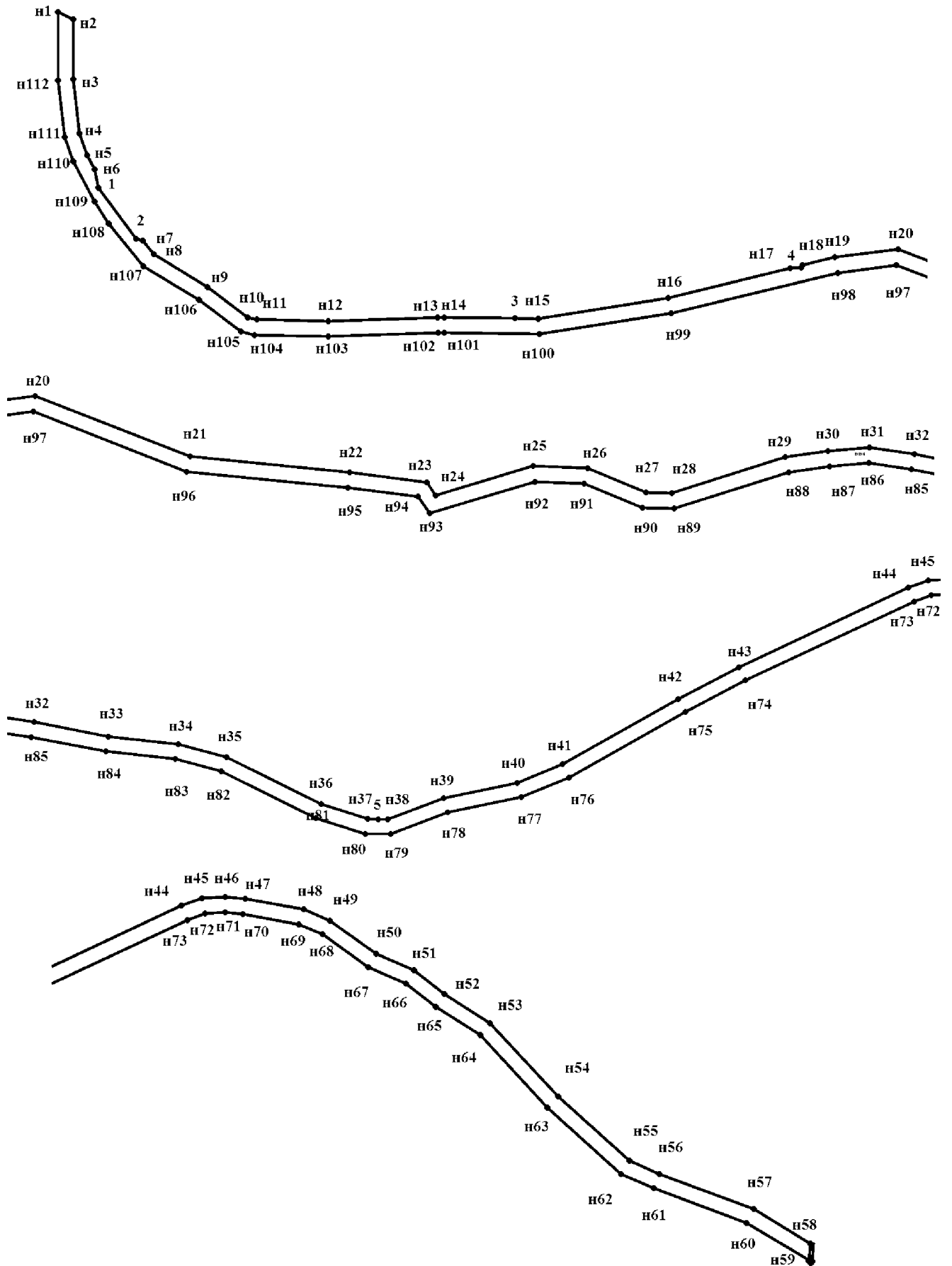
н84	602096,44	2237971,37	Картометрический	5	-
н85	602105,91	2237921,02	Картометрический	5	-
н86	602110,29	2237892,29	Картометрический	5	-
н87	602107,92	2237865,74	Картометрический	5	-
н88	602104,08	2237838,11	Картометрический	5	-
н89	602079,82	2237760,39	Картометрический	5	-
н90	602080,28	2237739,23	Картометрический	5	-
н91	602096,60	2237699,55	Картометрический	5	-
н92	602097,88	2237666,44	Картометрический	5	-
н93	602076,86	2237595,17	Картометрический	5	-
н94	602087,88	2237587,35	Картометрический	5	-
н95	602093,79	2237539,89	Картометрический	5	-
н96	602104,42	2237430,58	Картометрический	5	-
н97	602144,90	2237327,05	Картометрический	5	-
н98	602139,49	2237289,11	Картометрический	5	-
н99	602113,38	2237181,00	Картометрический	5	-
н100	602099,89	2237095,50	Картометрический	5	-
н101	602100,83	2237033,83	Картометрический	5	-
н102	602100,69	2237029,73	Картометрический	5	-
н103	602098,36	2236958,79	Картометрический	5	-
н104	602099,39	2236910,94	Картометрический	5	-
н105	602101,76	2236902,17	Картометрический	5	-
н106	602122,18	2236874,92	Картометрический	5	-
н107	602144,13	2236838,85	Картометрический	5	-
н108	602171,69	2236816,25	Картометрический	5	-
н109	602185,94	2236807,22	Картометрический	5	-
н110	602212,00	2236793,42	Картометрический	5	-
н111	602227,72	2236787,70	Картометрический	5	-
н112	602264,81	2236783,30	Картометрический	5	-
н1	602309,04	2236783,45	Картометрический	5	-
Контур № 2					
н113	601809,23	2239112,79	Картометрический	5	-
н114	601803,54	2239149,69	Картометрический	5	-
н115	601800,19	2239178,66	Картометрический	5	-
н116	601790,31	2239177,03	Картометрический	5	-
н117	601793,61	2239148,35	Картометрический	5	-
н118	601794,92	2239139,91	Картометрический	5	-
7	601798,19	2239140,22	Картометрический	5	-
н119	601800,27	2239119,91	Картометрический	5	-
8	601800,68	2239119,60	Картометрический	5	-
н113	601809,23	2239112,79	Картометрический	5	-

Контур № 3					
н120	601799,16	2239187,61	Картометрический	5	-
н121	601794,57	2239227,85	Картометрический	5	-
н122	601790,17	2239230,84	Картометрический	5	-
9	601792,89	2239212,59	Картометрический	5	-
н123	601786,33	2239211,65	Картометрический	5	-
н124	601789,28	2239185,98	Картометрический	5	-
н120	601799,16	2239187,61	Картометрический	5	-
Контур № 4					
н1	601986,42	2238921,28	Картометрический	5	-
н2	601982,29	2238927,98	Картометрический	5	-
н3	601975,42	2238930,01	Картометрический	5	-
н4	601967,68	2238921,86	Картометрический	5	-
н5	601974,92	2238919,73	Картометрический	5	-
1	601976,39	2238920,50	Картометрический	5	-
н1	601986,42	2238921,28	Картометрический	5	-
Контур № 5					
н6	601965,52	2238922,49	Картометрический	5	-
н7	601973,26	2238930,64	Картометрический	5	-
н8	601961,85	2238933,99	Картометрический	5	-
н9	601940,10	2238956,83	Картометрический	5	-
н10	601911,67	2238969,12	Картометрический	5	-
н11	601883,23	2239007,42	Картометрический	5	-
н12	601844,24	2239054,91	Картометрический	5	-
н13	601818,39	2239093,55	Картометрический	5	-
2	601801,93	2239106,25	Картометрический	5	-
н14	601802,00	2239103,00	Картометрический	5	-
н15	601805,69	2239094,55	Картометрический	5	-
н16	601836,20	2239048,95	Картометрический	5	-
н17	601875,35	2239048,95	Картометрический	5	-
н18	601905,25	2238961,00	Картометрический	5	-
н19	601934,26	2238948,45	Картометрический	5	-
н20	601956,46	2238925,16	Картометрический	5	-
н6	601965,52	2238922,49	Картометрический	5	-
Контур № 6					
н115	601800,19	2239178,66	Картометрический	5	-
н120	601799,16	2239187,61	Картометрический	5	-
н124	601789,28	2239185,98	Картометрический	5	-
н116	601790,31	2239177,03	Картометрический	5	-
н115	601800,19	2239178,66	Картометрический	5	-
Контур № 7					

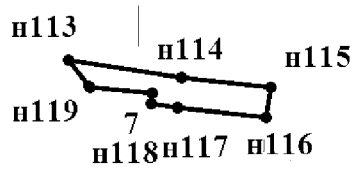
н58	601987,55	2238919,45	Картометрический	5	-
н1	601986,42	2238921,28	Картометрический	5	-
1	601976,39	2238920,50	Картометрический	5	-
н5	601974,92	2238919,73	Картометрический	5	-
н59	601976,50	2238918,32	Картометрический	5	-
6	601977,13	2238918,64	Картометрический	5	-
н58	601987,55	2238919,45	Картометрический	5	-
Контур № 8					
н3	601975,42	2238930,01	Картометрический	5	-
н4	601967,68	2238921,86	Картометрический	5	-
н6	601965,52	2238922,49	Картометрический	5	-
н7	601973,26	2238930,64	Картометрический	5	-
н3	601975,42	2238930,01	Картометрический	5	-
Контур № 9					
н13	601818,38	2239093,57	Картометрический	5	-
н113	601809,23	2239112,78	Картометрический	5	-
8	601800,68	2239119,60	Картометрический	5	-
2	601801,93	2239106,25	Картометрический	5	-
н13	601818,38	2239093,57	Картометрический	5	-

Раздел 4
План границ участка

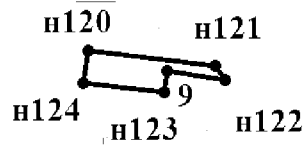
Контур 1



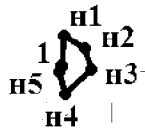
Контур 2



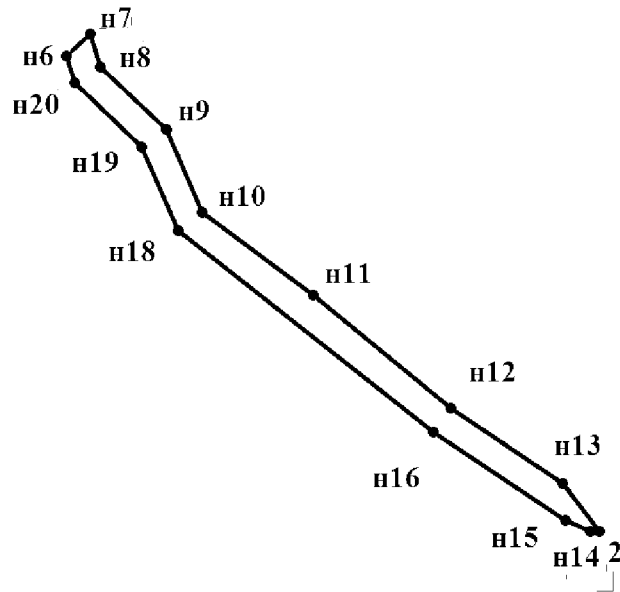
Контур 3



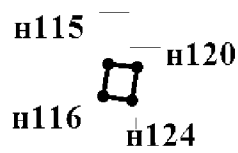
Контур 4



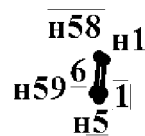
Контур 5

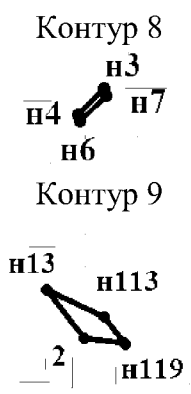


Контур 6




Контур 7





Масштаб 1:3000

Условные обозначения:

-  - границы лесных участков, и характерные точки границ, рассматриваемых для исключения из состава лесов, расположенных в лесопарковых зонах Миасского лесничества Тургорякского участкового лесничества

Текстовое описание местоположения границ лесных участков, исключаемых из границ земель, на которых расположены леса в лесопарковых зонах

Прохождение границы		Описание прохождения границы
от точки	до точки	
Контур 1		
н1	н2	Миасское лесничество, Тургорьякское участковое лесничество, по границе выдела 5 квартала 50
н2	н3	Миасское лесничество, Тургорьякское участковое лесничество, по границе выдела 5 квартала 50
н3	н4	Миасское лесничество, Тургорьякское участковое лесничество, по границе выдела 5 квартала 50
н4	н5	Миасское лесничество, Тургорьякское участковое лесничество, по границе выдела 5 квартала 50
н5	н6	Миасское лесничество, Тургорьякское участковое лесничество, по границе выдела 5 квартала 50
н6	1	Миасское лесничество, Тургорьякское участковое лесничество, по границе выдела 5 квартала 50
1	2	Миасское лесничество, Тургорьякское участковое лесничество, по границе выдела 9 квартала 50
2	н7	Миасское лесничество, Тургорьякское участковое лесничество, по границе выдела 9 квартала 50
н7	н8	Миасское лесничество, Тургорьякское участковое лесничество, по границе выдела 9 квартала 50
н8	н9	Миасское лесничество, Тургорьякское участковое лесничество, по границе выдела 9 квартала 50
н9	н10	Миасское лесничество, Тургорьякское участковое лесничество, по границе выдела 9 квартала 50
н10	н11	Миасское лесничество, Тургорьякское участковое лесничество, по границе выдела 9 квартала 50
н11	н12	Миасское лесничество, Тургорьякское участковое лесничество, по границе выдела 9 квартала 50
н12	н13	Миасское лесничество, Тургорьякское участковое лесничество, по границе выдела 9 квартала 50
н13	н14	Миасское лесничество, Тургорьякское участковое лесничество, по границе выдела 9 квартала 50
н14	3	Миасское лесничество, Тургорьякское участковое лесничество, по границе выдела 9 квартала 50
3	н15	Миасское лесничество, Тургорьякское участковое лесничество, по границе выдела 9 квартала 50
н15	н16	Миасское лесничество, Тургорьякское участковое лесничество, по границе выдела 9 квартала 50
н16	н17	Миасское лесничество, Тургорьякское участковое лесничество, по границе выдела 9 квартала 50
н17	4	Миасское лесничество, Тургорьякское участковое лесничество, по границе выдела 9 квартала 50
4	н18	Миасское лесничество, Тургорьякское участковое лесничество, по границе выдела 9 квартала 50
н18	н19	Миасское лесничество, Тургорьякское участковое лесничество, по границе выдела 9 квартала 50
н19	н20	Миасское лесничество, Тургорьякское участковое лесничество,

		по границе выдела 8 квартала 52
2	н13	Миасское лесничество, Тургорьякское участковое лесничество, по границе выдела 8 квартала 52

**Графическое описание местоположения границ лесного участка,
включаемого в границы земель, на которых расположены леса,
расположенные в лесопарковых зонах**

(наименование объекта, местоположение границ которого описано (далее - объект))

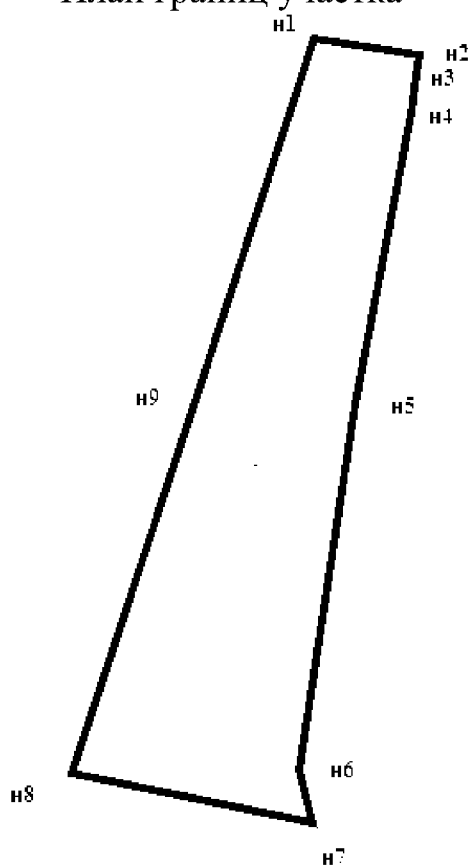
**Раздел 1
Сведения об объекте**

№ п/п	Характеристика объекта	Описание характеристик
1	Местоположение объекта	Челябинская область, Миасский городской округ, Миасское лесничество, Новоандреевское участковое лесничество, квартал 61 (части выделов 5, 19)
2	Площадь объекта \pm величина погрешности определения площади ($P \pm \text{дельта } P$)	2,7658 \pm 0,2910 га
3	Иные характеристики объекта	-

Раздел 2


Сведения о местоположении границ объекта					
1. Система координат МСК-74, зона 2					
2. Сведения о характерных точках границ объекта					
Обозначение характерных точек границ	Координаты, м		Метод определения координат характерной точки	Средняя квадратическая погрешность положения характерной точки (Mt), м	Описание обозначения точки на местности (при наличии)
	X	Y			
н1	626374.33	2245240.34	Картометрический	5	-
н2	626366.38	2245289.70	Картометрический	5	-
н3	626357.37	2245288.19	Картометрический	5	-
н4	626339.31	2245285.48	Картометрический	5	-
н5	626202.88	2245259.28	Картометрический	5	-
н6	626031.22	2245233.08	Картометрический	5	-
н7	626006.32	2245239.31	Картометрический	5	-
н8	626030.02	2245126.23	Картометрический	5	-
н9	626199.43	2245182.93	Картометрический	5	-
н1	626374.33	2245240.34	Картометрический	5	-

Раздел 4
План границ участка



Масштаб 1:1000

Условные обозначения:

-  - граница лесного участка и характерные точки границы, рассматриваемого для включения в состав лесов, расположенных в лесопарковых зонах Миасского лесничества Новоандреевского участкового лесничества

Текстовое описание местоположения границы лесного участка, включаемого в границы земель, на которых расположены леса в лесопарковых зонах

Прохождение границы		Описание прохождения границы
от точки	до точки	
н1	н2	Миасское лесничество, Новоандреевское участковое лесничество, по границе выдела 5 квартала 61
н2	н3	Миасское лесничество, Новоандреевское участковое лесничество, по границе выдела 5 квартала 61
н3	н4	Миасское лесничество, Новоандреевское участковое лесничество, по границе выдела 5 квартала 61
н4	н5	Миасское лесничество, Новоандреевское участковое лесничество, по границе выдела 5 квартала 61
н5	н6	Миасское лесничество, Новоандреевское участковое лесничество, по границе выдела 5 квартала 61
н6	н7	Миасское лесничество, Новоандреевское участковое лесничество, по границе выделов 5 и 19 квартала 61
н7	н8	Миасское лесничество, Новоандреевское участковое лесничество, по границе выделов 5 и 19 квартала 61
н8	н9	Миасское лесничество, Новоандреевское участковое лесничество, по границе выдела 5 квартала 61
н9	н1	Миасское лесничество, Новоандреевское участковое лесничество, по границе выдела 5 квартала 61