



ГЛАВНОЕ УПРАВЛЕНИЕ ЛЕСАМИ ЧЕЛЯБИНСКОЙ ОБЛАСТИ

П Р И К А З

от 16.01.2023 г.

г. Челябинск

№ 22

Об установлении площадей и границ земель, на которых расположены леса, расположенные в лесопарковых зонах Шершневого и Кунашакского лесничества

В соответствии со статьей 82 Лесного кодекса Российской Федерации, постановления Правительства Российской Федерации от 21 декабря 2019 г. № 1755 «Об утверждении Правил изменения границ земель, на которых располагаются леса, указанные в пунктах 3 и 4 части 1 статьи 114 Лесного кодекса Российской Федерации, и определения функциональных зон в лесах, расположенных в лесопарковых зонах», Закона Челябинской области «О регулировании лесных отношений в Челябинской области», на основании письма Федерального агентства лесного хозяйства от 20.10.2022 г. № АВ-03-27/26451

ПРИКАЗЫВАЮ:

1. Утвердить прилагаемые текстовое и графическое описание местоположения границ земель, на которых расположены леса, расположенные в лесопарковых зонах, включающее в себя перечень географических координат характерных точек границ таких земель или перечень координат этих точек в системе координат, установленной для ведения Единого государственного реестра недвижимости в соответствии с Федеральным законом «О государственной регистрации недвижимости».

2. Отделу государственного лесного реестра, земельных отношений и государственной экспертизы (Камалетдинов Д.З.) обеспечить:

1) в установленном порядке внесение изменений в государственный лесной реестр в связи с установлением площадей и границ лесов, на которых расположены леса, расположенные в лесопарковых зонах Шершневого и Кунашакского лесничества;

2) размещение настоящего приказа на официальном сайте Главного управления лесами Челябинской области.

3. Настоящий приказ вступает в силу со дня его подписания и подлежит официальному опубликованию.

4. Контроль за выполнением настоящего приказа оставляю за собой.

Исполняющий обязанности начальника
Главного управления



В.Н. Нигматуллин

УТВЕРЖДЕНО
 приказом Главного управления
 лесами Челябинской области
 от 16.01.2023 г. № 22

**Графическое описание местоположения границ лесных участков,
 исключаемых из границ земель, на которых расположены леса,
 расположенные в лесопарковых зонах**

(наименование объекта, местоположение границ которого описано (далее - объект))

Раздел 1

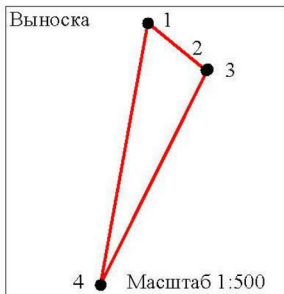
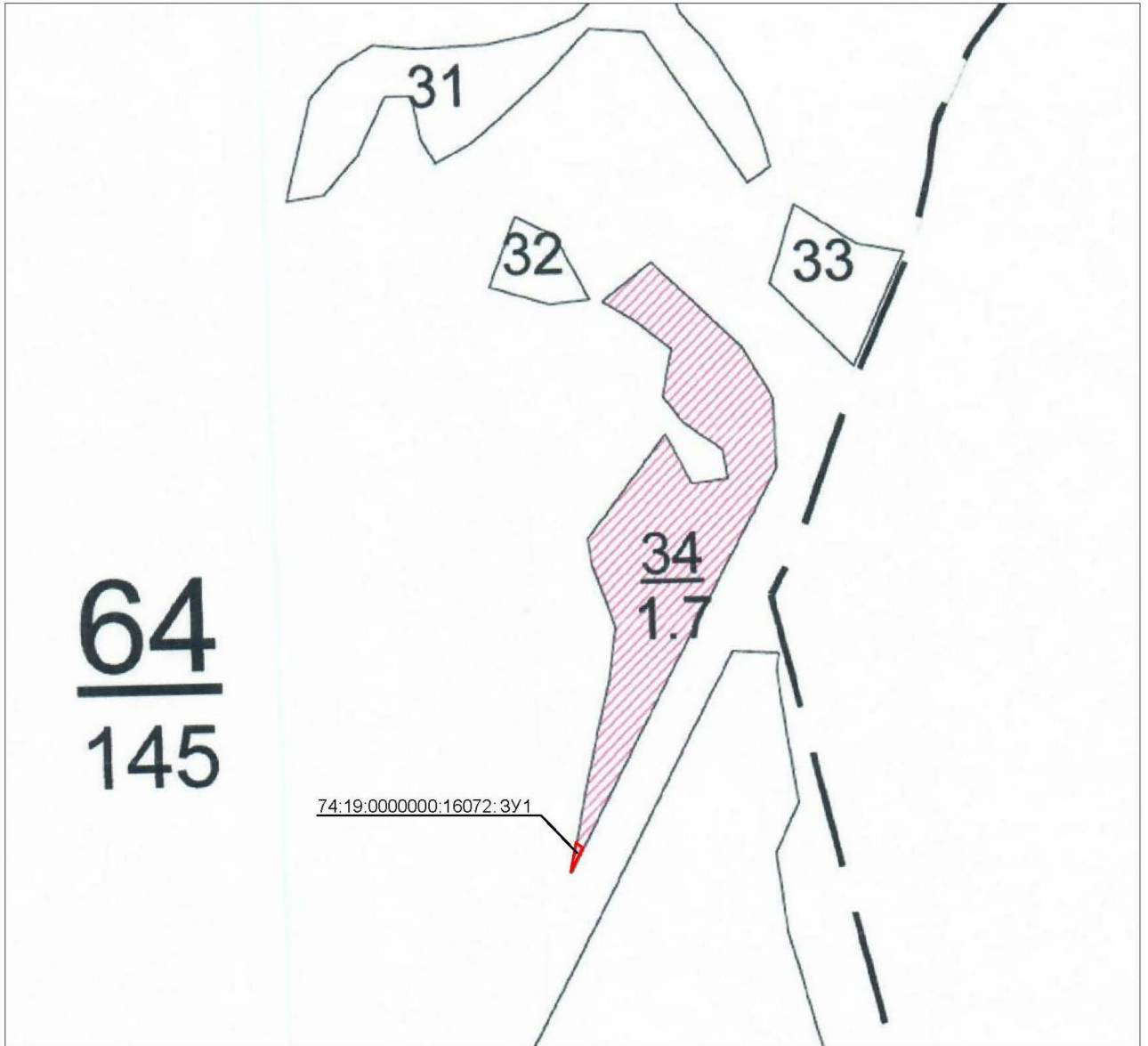
Сведения об объекте

| № п/п | Характеристика объекта | Описание характеристик |
|-------|---|---|
| 1 | Местоположение объекта | Челябинская область, Сосновский муниципальный район, Шершневецкое лесничество, Долгодеревенское участковое лесничество, квартал 64, часть выдела 34 |
| 2 | Площадь объекта ± величина погрешности определения площади (P ± дельта P) | 0,0041± 0,0112 га |
| 3 | Иные характеристики объекта | - |

Раздел 2

| Сведения о местоположении границ объекта | | | | | |
|---|---------------|------------|---|--|---|
| 1. Система координат МСК-74, зона 2 | | | | | |
| 2. Сведения о характерных точках границ объекта | | | | | |
| Обозначение характерных точек границ | Координаты, м | | Метод определения координат характерной точки | Средняя квадратическая погрешность положения характерной точки (Mt), м | Описание обозначения точки на местности (при наличии) |
| | X | Y | | | |
| Порядковый номер контура 1 | | | | | |
| 1 | 630039.80 | 2316104.15 | картометрический | 5 | - |
| 2 | 630036.56 | 2316108.12 | картометрический | 5 | - |
| 3 | 630036.62 | 2316108.22 | картометрический | 5 | - |
| 4 | 630021.93 | 2316100.91 | картометрический | 5 | - |
| 1 | 630039.80 | 2316104.15 | картометрический | 5 | - |

Раздел 4
План границ участка



Масштаб 1:4 000

Используемые условные знаки и обозначения:



- граница лесного участка, исключаемого из границ земель, на которых расположены леса в лесопарковых зонах



- обозначение характерной точки границы лесного участка

74:19:0000000:16072:3У1 - обозначение образуемого земельного участка

Текстовое описание местоположения границ лесных участков,
исключаемых в границы земель, на которых расположены леса,
расположенные в лесопарковых зонах

| Прохождение границы | | Описание прохождения границы |
|---------------------|----------|---|
| от точки | до точки | |
| 1 | 2 | граница проходит с северо-запада на юго-восток от западной границы выдела 34 квартала 64 |
| 2 | 3 | граница проходит с юго-запада на северо-восток к восточной границе выдела 34 квартала 64 |
| 3 | 4 | граница проходит с северо-востока на юго-запад по восточной границе выдела 34 квартала 64 |
| 4 | 1 | граница проходит с юго-запада на северо-восток по западной границе выдела 34 квартала 64 |

**Графическое описание местоположения границ лесных участков,
включаемых в границы земель, на которых расположены леса,
расположенные в лесопарковых зонах**
(наименование объекта, местоположение границ которого описано (далее - объект))

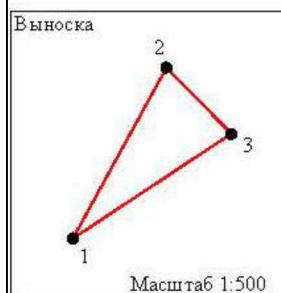
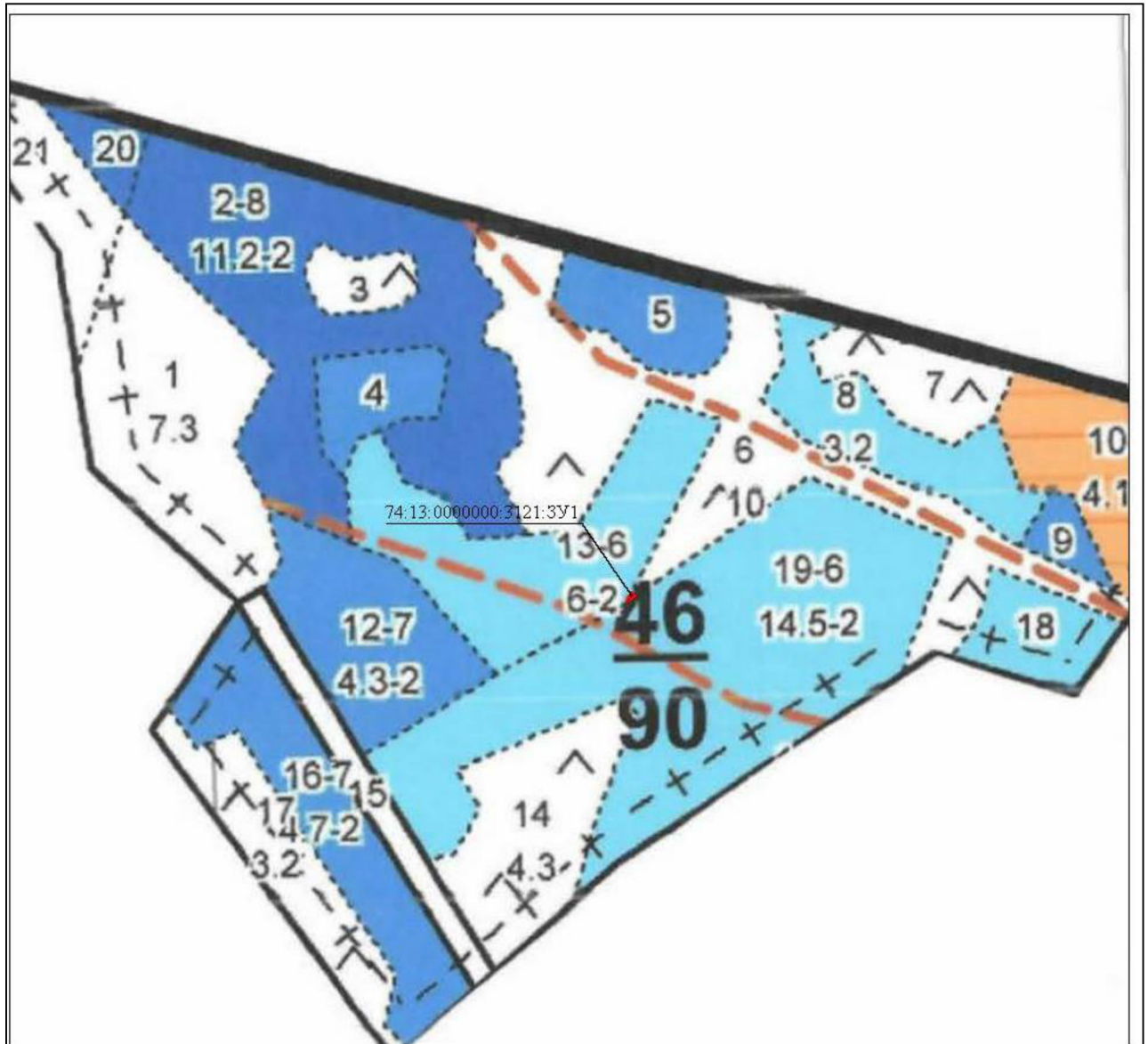
**Раздел 1
Сведения об объекте**

| № п/п | Характеристика объекта | Описание характеристик |
|-------|---|--|
| 1 | Местоположение объекта | Челябинская область, Кунашакский муниципальный район, Кунашакское лесничество, Кунакбаевское участковое лесничество, квартал 46 часть выдела 6 |
| 2 | Площадь объекта ± величина погрешности определения площади (P ± дельта P) | 0,0041± 0,0112 га |
| 3 | Иные характеристики объекта | - |

Раздел 2

| Сведения о местоположении границ объекта | | | | | |
|---|---------------|------------|---|--|---|
| 1. Система координат МСК-74, зона 1 | | | | | |
| 2. Сведения о характерных точках границ объекта | | | | | |
| Обозначение характерных точек границ | Координаты, м | | Метод определения координат характерной точки | Средняя квадратическая погрешность положения характерной точки (Mt), м | Описание обозначения точки на местности (при наличии) |
| | X | Y | | | |
| 1 | 687345.79 | 2321590.02 | Картометрический | 5 | - |
| 2 | 687357.60 | 2321596.50 | Картометрический | 5 | - |
| 3 | 687353.02 | 2321600.99 | Картометрический | 5 | - |
| 1 | 687345.79 | 2321590.02 | Картометрический | 5 | - |

Раздел 4 План границ участка



Масштаб 1:8 000

Используемые условные знаки и обозначения:



- граница лесного участка, исключаемого из границ земель, на которых расположены леса в лесопарковых зонах



- обозначение характерной точки границы лесного участка

74.13.0000000:3121:3У1

- обозначение земельного участка

Текстовое описание местоположения границ лесных участков,
включаемых в границы земель, на которых расположены леса,
расположенные в лесопарковых зонах

| Прохождение границы | | Описание прохождения границы |
|---------------------|----------|--|
| от точки | до точки | |
| 1 | 2 | граница проходит с юго-запада на северо-восток по границе выдела 6 квартала 46 и границе земельного участка с кадастровым номером 74:13:0000000:3742 |
| 2 | 3 | граница проходит с северо-запада на юго-восток в южной части выдела 6 квартала 46 |
| 3 | 1 | граница проходит с северо-востока на юго-запад по границе выдела 6 квартала 46 и границе земельного участка с кадастровым номером 74:13:0000000:3742 |