



## ГЛАВНОЕ УПРАВЛЕНИЕ ЛЕСАМИ ЧЕЛЯБИНСКОЙ ОБЛАСТИ

# П Р И К А З

от «16» 05. 2022 г.

г. Челябинск

№ 380

Об установлении площадей и границ земель, на которых расположены леса, расположенные в лесопарковых и зеленых зонах Миасского лесничества

В соответствии с Лесным кодексом Российской Федерации, постановлением Правительства Российской Федерации от 21 декабря 2019 г. № 1755 «Об утверждении Правил изменения границ земель, на которых располагаются леса, указанные в пунктах 3 и 4 части 1 статьи 114 Лесного кодекса Российской Федерации, и определения функциональных зон в лесах, расположенных в лесопарковых зонах», Законом Челябинской области «О регулировании лесных отношений в Челябинской области», на основании письма Федерального агентства лесного хозяйства от 13.09.2021 г. № АВ-03-27/20596

**ПРИКАЗЫВАЮ:**

1. Утвердить прилагаемые текстовое и графическое описание местоположения границ земель, на которых расположены леса, расположенные в лесопарковых и зеленых зонах, включающее в себя перечень географических координат характерных точек границ таких земель или перечень координат этих точек в системе координат, установленной для ведения Единого государственного реестра недвижимости в соответствии с Федеральным законом «О государственной регистрации недвижимости».

2. Отделу государственного лесного реестра, земельных отношений и государственной экспертизы (Камалетдинов Д.З.) обеспечить:

1) в установленном порядке внесение изменений в государственный лесной реестр в связи с установлением площадей и границ лесов, на которых расположены леса, расположенные в лесопарковых и зеленых зонах Миасского лесничества;

2) размещение настоящего приказа на официальном сайте Главного управления лесами Челябинской области.

3. Настоящий приказ вступает в силу со дня его подписания и подлежит официальному опубликованию.

4. Контроль за выполнением настоящего приказа оставляю за собой.

Исполняющий обязанности начальника  
Главного управления



В.Н. Нигматуллин

**УТВЕРЖДЕНО**  
 приказом Главного управления  
 лесами Челябинской области  
 от 16.05.2022 г. № 380

**Графическое описание местоположения границ лесного участка,  
 исключаемого из границ земель, на которых расположены леса,  
 расположенные в лесопарковых зонах**

(наименование объекта, местоположение границ которого описано (далее - объект))

**Раздел 1**

**Сведения об объекте**

№ п/п	Характеристика объекта	Описание характеристик
1	Местоположение объекта	Челябинская область, Миасский городской округ, Миасское лесничество, Тургоякское участковое лесничество, квартал № 37 (часть выдела 4)
2	Площадь объекта ± величина погрешности определения площади (Р ± дельта Р)	479,0 ± 0,0383 га
3	Иные характеристики объекта	-

**Раздел 2**

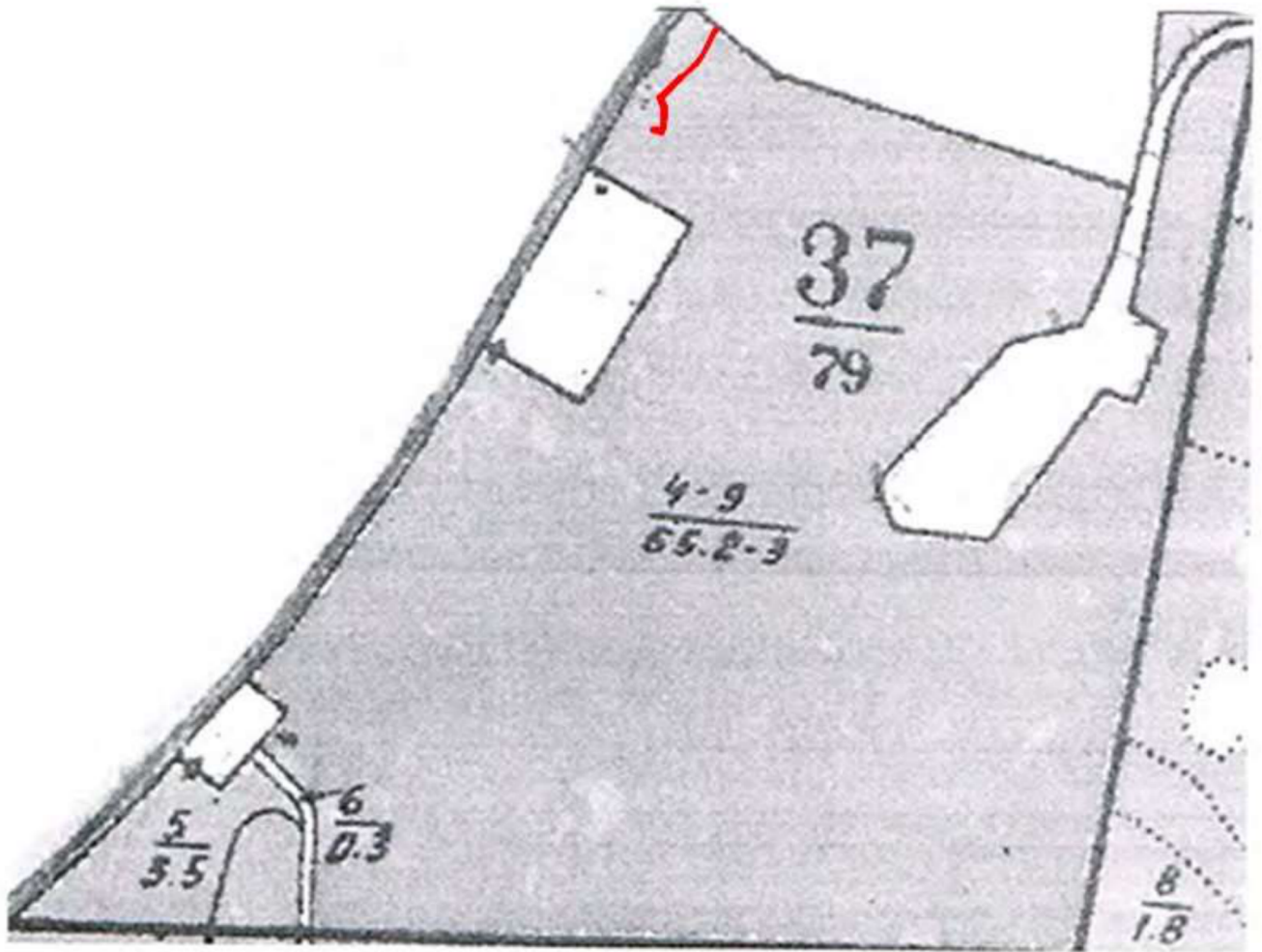
Сведения о местоположении границ объекта					
1. Система координат МСК-74, зона 2					
2. Сведения о характерных точках границ объекта					
Обозначение характерных точек границ	Координаты, м		Метод определения координат характерной точки	Средняя квадратическая погрешность положения характерной точки (Mt), м	Описание обозначения точки на местности (при наличии)
	X	Y			
1	604274.52	2240526.13	Картометрический	5	-
2	604295.76	2240548.42	Картометрический	5	-
3	604285.44	2240541.94	Картометрический	5	-
4	604284.55	2240542.47	Картометрический	5	-
5	604273.60	2240530.98	Картометрический	5	-
6	604265.57	2240534.73	Картометрический	5	-
7	604259.41	2240535.60	Картометрический	5	-
8	604242.45	2240534.09	Картометрический	5	-
9	604235.19	2240531.68	Картометрический	5	-
10	604238.97	2240519.68	Картометрический	5	-
11	604241.55	2240520.49	Картометрический	5	-

12	604241.03	2240522.43	Картометрический	5	-
13	604242.20	2240522.74	Картометрический	5	-
14	604240.20	2240529.13	Картометрический	5	-
15	604243.27	2240530.15	Картометрический	5	-
16	604259.30	2240531.57	Картометрический	5	-
17	604264.42	2240530.84	Картометрический	5	-
1	604274.52	2240526.13	Картометрический	5	-
18	604285.44	2240541.94	Картометрический	5	-
19	604285.02	2240542.19	Картометрический	5	-
20	604294.08	2240551.73	Картометрический	5	-
21	604297.78	2240549.69	Картометрический	5	-
18	604285.44	2240541.94	Картометрический	5	-
22	604295.20	2240552.63	Картометрический	5	-
23	604310.18	2240568.42	Картометрический	5	-
24	604318.31	2240574.65	Картометрический	5	-
25	604343.45	2240587.47	Картометрический	5	-
26	604347.47	2240590.64	Картометрический	5	-
27	604349.16	2240588.56	Картометрический	5	-
28	604344.87	2240585.25	Картометрический	5	-
29	604319.69	2240572.41	Картометрический	5	-
30	604311.95	2240566.48	Картометрический	5	-
31	604297.55	2240551.35	Картометрический	5	-
22	604295.20	2240552.63	Картометрический	5	-

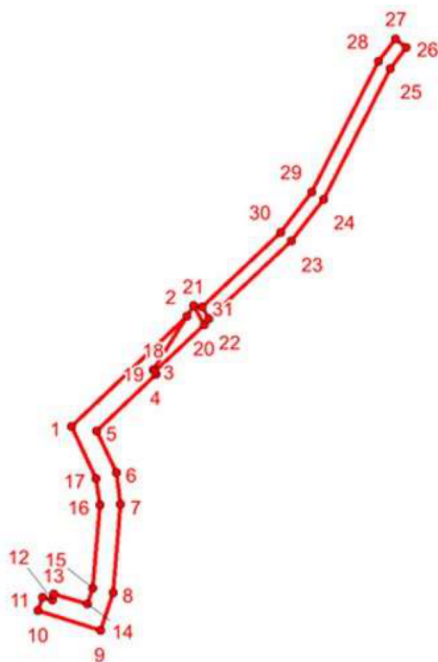




Раздел 4  
План границ участка



вставка



Масштаб 1:1 500

Условные обозначения:



- границы лесного участка, и характерные точки границ, рассматриваемого для исключения из состава лесов, расположенных в лесопарковых зонах Миасского лесничества



Прохождение границы		Описание прохождения границы
от точки	до точки	
24	25	Миасское лесничество, Тургорьякское участковое лесничество, по границе 4 выдела 37 квартала
25	26	Миасское лесничество, Тургорьякское участковое лесничество, по границе 4 выдела 37 квартала
26	27	Миасское лесничество, Тургорьякское участковое лесничество, по границе 4 выдела 37 квартала
27	28	Миасское лесничество, Тургорьякское участковое лесничество, по границе 4 выдела 37 квартала
28	29	Миасское лесничество, Тургорьякское участковое лесничество, по границе 4 выдела 37 квартала
29	30	Миасское лесничество, Тургорьякское участковое лесничество, по границе 4 выдела 37 квартала
30	31	Миасское лесничество, Тургорьякское участковое лесничество, по границе 4 выдела 37 квартала
31	22	Миасское лесничество, Тургорьякское участковое лесничество, по границе 4 выдела 37 квартала

Графическое описание местоположения границ лесного участка, исключаемого из границ земель, на которых расположены леса, расположенные в зеленых зонах и включаемого в границы земель, на которых расположены леса, расположенные в лесопарковых зонах  
(наименование объекта, местоположение границ которого описано (далее - объект))

### Раздел 1 Сведения об объекте

№ п/п	Характеристика объекта	Описание характеристик
1	Местоположение объекта	Челябинская область, Миасский городской округ, Миасское лесничество, Новоандреевское участковое лесничество, квартал № 61 (часть выдела 5)
2	Площадь объекта ± величина погрешности определения площади (P ± дельта P)	479,0 ± 0,0383 га
3	Иные характеристики объекта	-

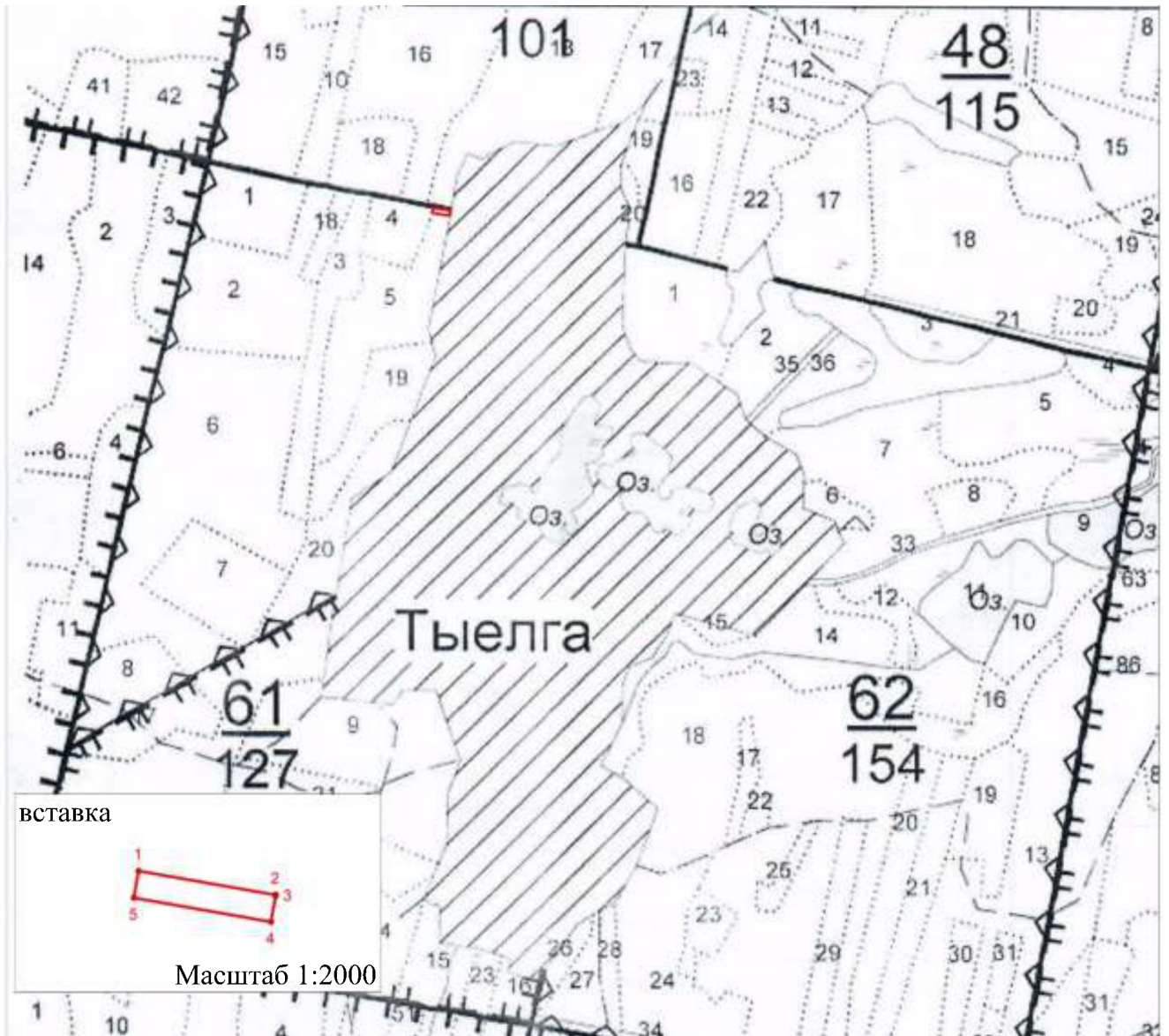
### Раздел 2

Сведения о местоположении границ объекта					
1. Система координат МСК-74, зона 2					
2. Сведения о характерных точках границ объекта					
Обозначение характерных точек границ	Координаты, м		Метод определения координат характерной точки	Средняя квадратическая погрешность положения характерной точки (Mt), м	Описание обозначения точки на местности (при наличии)
	X	Y			
1	626383.78	2245241.92	Картометрический	5	-
2	626375.83	2245291.28	Картометрический	5	-
3	626375.61	2245291.25	Картометрический	5	-
4	626366.38	2245289.70	Картометрический	5	-
5	626374.33	2245240.34	Картометрический	5	-
1	626383.78	2245241.92	Картометрический	5	-





Раздел 4  
План границ участка  
Масштаб 1:10 000



Условные обозначения:



- граница лесного участка и характерные точки границ, рассматриваемого для включения в состав лесов, расположенных в лесопарковых зонах Миасского лесничества

Текстовое описание местоположения границ лесного участка, включаемого в границы земель, на которых расположены леса в лесопарковых зонах

Прохождение границы		Описание прохождения границы
от точки	до точки	
1	2	Миасское лесничество, Новоандреевское участковое лесничество, по границе 5 выдела 61 квартала
2	3	Миасское лесничество, Новоандреевское участковое лесничество, по границе 5 выдела 61 квартала
3	4	Миасское лесничество, Новоандреевское участковое лесничество, по границе 5 выдела 61 квартала
4	5	Миасское лесничество, Новоандреевское участковое лесничество, на запад по территории 5 выдела 61 квартала
5	1	Миасское лесничество, Новоандреевское участковое лесничество, по границе 5 выдела 61 квартала