

ЗАКОН ЧЕЛЯБИНСКОЙ ОБЛАСТИ

О внесении изменений в Закон Челябинской области «О статусе и границах Верхнеуральского муниципального района, городских и сельских поселений в его составе»

Статья 1. Внести в Закон Челябинской области от 24 июня 2004 года № 247-ЗО «О статусе и границах Верхнеуральского муниципального района, городских и сельских поселений в его составе» (Ведомости Законодательного собрания Челябинской области, 2004, вып. 5, июнь; Южноуральская панорама, 2008, 12 февраля; 2009, 17 апреля; 2011, 8 февраля) следующие изменения:

1) в приложении 1:

в абзаце втором раздела «Описание смежеств» слово «района» заменить словами «округа Челябинской области (далее – Пластовский муниципальный округ)», цифры «26,78» заменить цифрами «26,92»;

в абзаце тридцать седьмом раздела «Описание границы между Верхнеуральским и Уйским муниципальными районами» слова «Верхнеуральского, Пластовского и Уйского муниципальных районов» заменить словами «Пластовского муниципального округа, Уйского муниципального района и Верхнеуральского муниципального района»;

раздел «Описание границы между Верхнеуральским и Пластовским муниципальными районами» изложить в следующей редакции:

«Описание границы
между Верхнеуральским муниципальным районом
и Пластовским муниципальным округом

От узловой точки 70, обозначающей место пересечения границ Пластовского муниципального округа, Уйского муниципального района и Верхнеуральского муниципального района, расположенной в 1,03 км юго-западнее развилки полевых дорог, граница идет в южном направлении на протяжении 1,60 км до поворотной

точки 1, расположенной в 0,74 км северо-восточнее развилки полевых дорог.

От поворотной точки 1 граница идет в юго-юго-западном направлении на протяжении 1,38 км до поворотной точки 2, расположенной в 1,23 км северо-восточнее развилки полевых дорог.

От поворотной точки 2 граница идет в южном направлении на протяжении 0,32 км до поворотной точки 3, расположенной в 1,07 км северо-восточнее развилки полевых дорог.

От поворотной точки 3 граница идет в восточно-юго-восточном направлении на протяжении 1,36 км до поворотной точки 4, расположенной в 2,15 км северо-восточнее стыка усовершенствованного шоссе и полевой дороги.

От поворотной точки 4 граница идет в юго-юго-восточном направлении на протяжении 1,45 км до поворотной точки 5, расположенной на стыке усовершенствованного шоссе и полевой дороги.

От поворотной точки 5 граница идет по полевой дороге в юго-юго-восточном направлении на протяжении 3,40 км до поворотной точки 6, расположенной в 0,34 км северо-восточнее места пересечения полевой дороги и реки Курасан.

От поворотной точки 6 граница идет в юго-восточном направлении на протяжении 0,37 км до поворотной точки 7, расположенной на середине реки Курасан в 0,29 км восточно-юго-восточнее места пересечения полевой дороги и реки Курасан.

От поворотной точки 7 граница идет по середине реки Курасан на протяжении 2,77 км по ее течению до поворотной точки 8, расположенной в месте впадения ручья Лиственный в реку Курасан.

От поворотной точки 8 граница идет по ручью Лиственный на протяжении 4,13 км против его течения до поворотной точки 9, расположенной в месте пересечения ручья Лиственный и проселочной дороги.

От поворотной точки 9 граница идет по проселочной дороге в юго-юго-западном направлении на протяжении 0,50 км до поворотной точки 10, расположенной в 1,93 км юго-западнее южного края плотины.

От поворотной точки 10 граница идет по контуру пашни в южном направлении на протяжении 0,80 км до поворотной точки 11, расположенной в 2,48 км юго-западнее южного края плотины.

От поворотной точки 11 граница идет по лесополосе в южном направлении на

протяжении 2,34 км до поворотной точки 12, расположенной в 1,82 км северо-западнее северного края плотины.

От поворотной точки 12 граница идет в юго-юго-восточном направлении на протяжении 1,02 км до поворотной точки 13, расположенной в 0,80 км северо-западнее северного края плотины.

От поворотной точки 13 граница идет по контуру пашни на протяжении 0,37 км до поворотной точки 14, расположенной в 0,68 км северо-западнее северного края плотины.

От поворотной точки 14 граница идет в юго-юго-западном направлении на протяжении 0,82 км до поворотной точки 15, расположенной в 0,05 км западнее южного края плотины.

От поворотной точки 15 граница идет в южном направлении на протяжении 0,90 км до поворотной точки 16, расположенной в 0,91 км юго-западнее южного края плотины.

От поворотной точки 16 граница идет по лесополосе в восточном направлении на протяжении 0,40 км до поворотной точки 17, расположенной в 0,96 км юго-юго-восточнее южного края плотины.

От поворотной точки 17 граница идет по лесополосе в южном направлении на протяжении 3,00 км до узловой точки 76, обозначающей место пересечения границ Пластовского муниципального округа, Верхнеуральского муниципального района и Чесменского муниципального района, расположенной в 0,62 км южнее поворота полевой дороги.»;

в абзаце пятнадцатом раздела «Описание границы между Верхнеуральским и Чесменским муниципальными районами» слова «Верхнеуральского, Чесменского и Пластовского муниципальных районов» заменить словами «Пластовского муниципального округа, Верхнеуральского муниципального района и Чесменского муниципального района», слова «в 1,98 км северо-западнее летника» исключить;

2) приложение 2 изложить в новой редакции (приложение 1);

3) раздел «Граница между Верхнеуральским и Пластовским муниципальными районами» приложения 2¹ изложить в новой редакции (приложение 2);


4) в абзаце втором раздела «Описание смежеств» приложения 15 слово «района» заменить словом «округа», цифры «26,78» заменить цифрами «26,92»;

5) приложение 16 изложить в новой редакции (приложение 3).

Статья 2. Настоящий Закон вступает в силу со дня вступления в силу Закона Челябинской области «О статусе и границах Пластовского муниципального округа Челябинской области».

Губернатор
Челябинской области

№ 52 – ЗО от 05.04.2024 г.

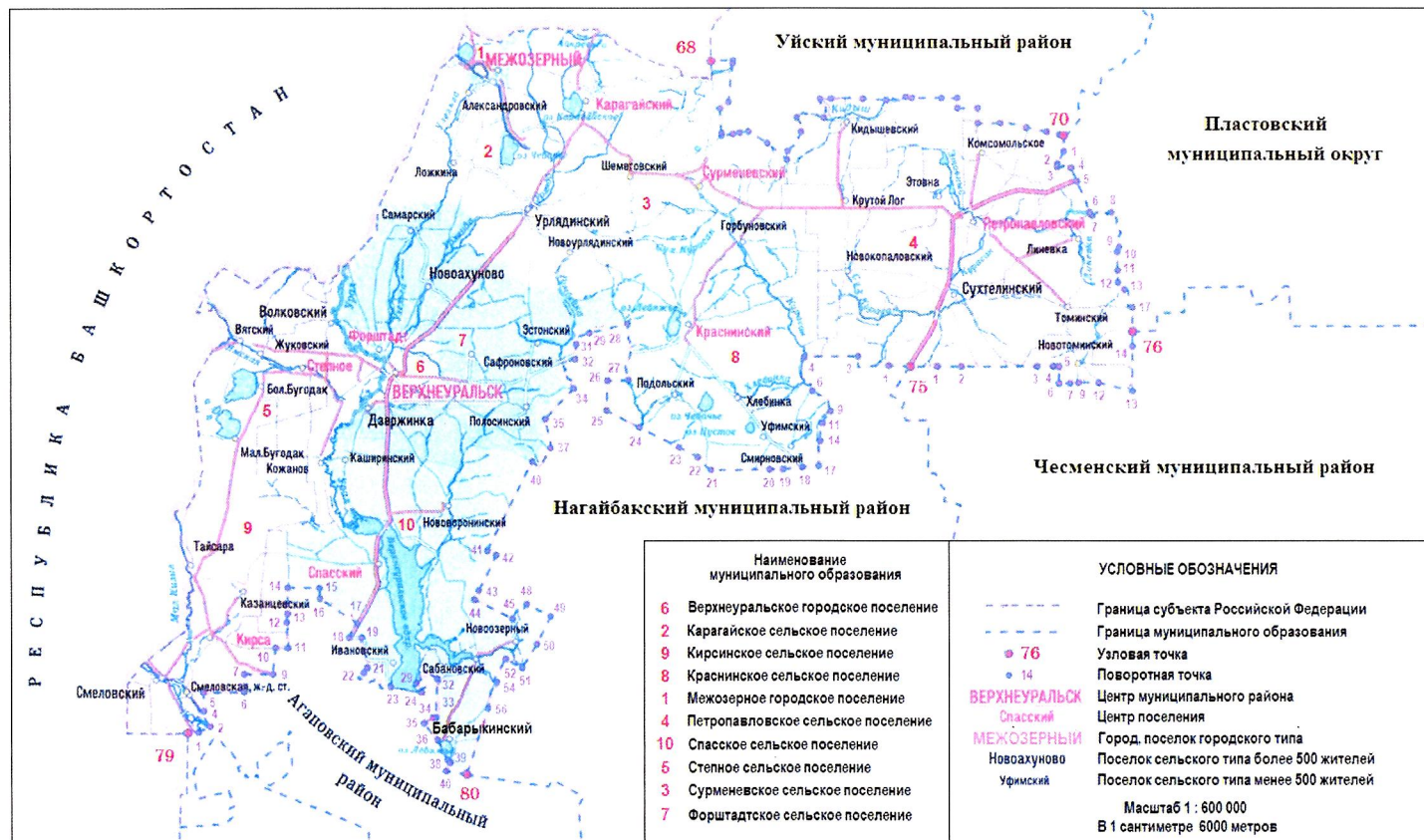


А.Л. Текслер

Приложение 1
к Закону Челябинской области «О внесении изменений
в Закон Челябинской области
«О статусе и границах Верхнеуральского муниципального
района, городских и сельских поселений в его составе»
от 05.04.2024 г. № 52-30

«Приложение 2
к Закону Челябинской области
«О статусе и границах Верхнеуральского муницип-
ального района, городских и сельских поселений
в его составе»

СХЕМА ГРАНИЦ Верхнеуральского муниципального района



Приложение 2
к Закону Челябинской области «О внесении
изменений в Закон Челябинской области
«О статусе и границах Верхнеуральского
муниципального района, городских
и сельских поселений в его составе»
от _____ 05.04.2024г. № 52-30

«Граница между Верхнеуральским муниципальным районом
и Пластовским муниципальным округом

Номер точки	Номер узловой, поворотной точек	Координаты, м		От точки до точки	Длина, м	Дирекционный угол
		X	Y			
1	2	3	4	5	6	7
1	70 узл.	486792,73	2248768,83	1–2	686,81	43°04'40"
2		486105,98	2248759,47	2–3	910,09	0°46'51"
3	1	485196,28	2248732,66	3–4	588,63	1°41'17"
4		484680,58	2248448,86	4–5	792,65	28°49'29"
5	2	483984,48	2248069,74	5–6	315,27	28°34'27"
6	3	483669,26	2248064,11	6–7	1358,43	1°01'23"
7	4	483554,73	2249417,70	7–8	571,36	274°50'11"
8		483026,27	2249634,92	8–9	832,72	337°39'18"
9		482260,46	2249961,97	9–10	16,29	336°52'27"
10		482245,34	2249968,04	10–11	16,29	338°07'36"
11		482230,24	2249974,14	11–12	0,08	338°00'09"
12		482230,25	2249974,22	12–13	7,45	262°52'29"
13		482223,34	2249977,01	13–14	3,38	338°00'46"
14	5	482224,21	2249980,28	14–15	7,31	255°06'04"
15		482217,46	2249983,09	15–16	914,17	337°23'53"
16		481377,91	2250344,85	16–17	1031,15	336°41'20"
17		480428,21	2250746,52	17–18	425,11	337°04'27"
18		480040,16	2250920,12	18–19	696,59	335°53'52"
19		479403,63	2251203,07	19–20	324,30	336°02'02"
20	6	479100,68	2251318,80	20–21	370,63	339°05'33"
21	7	478754,32	2251450,71	21–22	68,17	339°09'03"
22		478757,73	2251518,79	22–23	63,42	267°07'57"
23		478770,49	2251580,91	23–24	60,92	258°23'32"
24		478816,45	2251620,90	24–25	53,13	221°01'36"
25		478861,55	2251648,99	25–26	44,55	211°54'58"
26		478900,69	2251670,26	26–27	32,50	208°31'16"
27		478923,67	2251693,24	27–28	22,46	225°00'00"
28		478933,03	2251713,66	28–29	32,09	245°22'28"
29		478936,43	2251745,57	29–30	64,02	263°55'05"

1	2	3	4	5	6	7
30		478950,05	2251808,12	30-31	51,06	257°42'56"
31		478970,47	2251854,92	31-32	58,66	246°25'37"
32		479002,81	2251903,86	32-33	86,22	236°32'34"
33		479059,83	2251968,53	33-34	33,23	228°35'49"
34		479081,10	2251994,06	34-35	21,69	230°12'03"
35		479090,46	2252013,63	35-36	28,16	244°26'20"
36		479097,10	2252041,00	36-37	51,25	256°21'48"
37		479082,81	2252090,22	37-38	47,69	286°11'22"
38		479081,10	2252137,88	38-39	27,70	272°03'17"
39		479060,68	2252156,60	39-40	24,37	317°29'13"
40		479038,55	2252166,81	40-41	19,86	335°13'59"
41		479035,15	2252186,38	41-42	57,12	279°51'21"
42		479038,55	2252243,40	42-43	38,71	266°35'15"
43		479017,28	2252275,74	43-44	27,14	303°19'58"
44		478996,86	2252293,61	44-45	30,92	318°48'36"
45		478992,60	2252324,24	45-46	28,89	277°55'04"
46		478985,79	2252352,32	46-47	38,56	283°37'56"
47		478971,33	2252388,07	47-48	73,22	292°01'19"
48		478968,77	2252461,25	48-49	21,88	272°00'12"
49		478963,67	2252482,53	49-50	17,95	283°28'38"
50		478945,80	2252484,23	50-51	32,84	354°33'56"
51		478928,78	2252456,15	51-52	13,02	58°46'43"
52		478916,01	2252458,70	52-53	37,77	348°42'26"
53		478925,37	2252495,29	53-54	57,25	255°39'03"
54		478936,44	2252551,46	54-55	24,38	258°51'03"
55		478948,35	2252572,73	55-56	22,83	240°45'13"
56		478968,77	2252582,94	56-57	20,71	206°33'54"
57		478972,18	2252603,37	57-58	22,91	260°31'26"
58		478966,22	2252625,49	58-59	27,40	285°04'46"
59		478954,31	2252650,17	59-60	25,59	295°45'39"
60		478952,60	2252675,70	60-61	29,30	273°49'55"
61		478978,98	2252688,46	61-62	14,65	205°48'46"
62		478987,49	2252700,38	62-63	17,36	234°28'33"
63		478984,09	2252717,40	63-64	24,34	281°17'49"
64		478964,52	2252731,87	64-65	24,36	323°31'15"
65		478959,41	2252755,69	65-66	25,99	282°06'28"
66		478973,03	2252777,82	66-67	22,12	238°23'22"
67		478981,54	2252798,24	67-68	33,88	247°22'34"
68		478974,73	2252831,43	68-69	25,30	281°35'42"
69		478991,75	2252850,15	69-70	30,82	227°43'23"
70		479022,38	2252853,56	70-71	17,71	186°21'09"
71		479032,60	2252868,02	71-72	18,05	234°44'53"
72		479030,04	2252885,89	72-73	22,66	278°09'09"
73		479017,28	2252904,61	73-74	25,60	304°16'45"

1	2	3	4	5	6	7
74		479024,09	2252929,29	74-75	30,30	254°34'26"
75		479005,37	2252953,12	75-76	31,90	308°09'06"
76		478973,88	2252948,02	76-77	25,99	9°11'58"
77		478960,26	2252925,89	77-78	27,99	58°23'22"
78		478950,90	2252899,51	78-79	21,29	70°27'52"
79		478929,63	2252900,36	79-80	26,42	357°42'41"
80		478922,82	2252925,89	80-81	23,15	284°56'08"
81		478904,10	2252939,51	81-82	29,65	323°57'42"
82		478881,12	2252920,78	82-83	18,27	39°10'55"
83		478864,95	2252929,29	83-84	24,68	332°14'34"
84		478864,95	2252953,97	84-85	24,19	270°00'00"
85		478846,23	2252969,29	85-86	40,73	320°42'14"
86		478806,23	2252976,95	86-87	20,93	349°09'32"
87		478796,87	2252995,67	87-88	15,35	296°33'54"
88		478801,98	2253010,14	88-89	57,09	250°32'58"
89		478853,04	2253035,67	89-90	56,68	206°33'54"
90		478898,99	2253068,86	90-91	23,54	215°50'27"
91		478914,31	2253086,73	91-92	28,13	229°23'36"
92		478912,61	2253114,81	92-93	33,37	273°27'52"
93		478892,18	2253141,19	93-94	28,29	307°45'21"
94		478899,84	2253168,42	94-95	34,90	254°17'17"
95		478898,99	2253203,31	95-96	23,54	271°23'44"
96		478904,10	2253226,29	96-97	22,99	257°27'47"
97		478927,07	2253225,44	97-98	08,89	177°52'50"
98		478935,58	2253222,88	98-99	34,99	163°15'27"
99		478958,56	2253249,26	99-100	12,27	228°56'25"
100		478968,77	2253256,07	100-101	20,58	213°42'10"
101		478989,19	2253253,52	101-102	18,05	172°52'54"
102		479001,96	2253266,28	102-103	47,08	224°58'39"
103		479012,17	2253312,24	103-104	62,68	257°28'30"
104		479041,63	2253367,56	104-105	14,41	241°57'46"
105		479047,44	2253380,75	105-106	22,03	246°13'37"
106		479043,66	2253402,44	106-107	21,42	279°53'09"
107	8	479034,64	2253421,87	107-108	21,70	294°54'07"
108		479013,02	2253423,72	108-109	76,93	355°06'33"
109		478966,61	2253485,08	109-110	45,78	307°06'08"
110		478926,09	2253506,39	110-111	40,96	332°15'34"
111		478894,31	2253532,23	111-112	26,12	320°53'08"
112		478869,21	2253539,45	112-113	44,04	343°57'07"
113		478840,27	2253572,64	113-114	37,05	311°05'12"
114		478811,37	2253595,83	114-115	18,16	321°15'20"
115		478795,05	2253603,80	115-116	32,95	333°58'15"
116		478771,91	2253627,26	116-117	30,06	314°36'23"
117		478749,81	2253647,64	117-118	35,26	317°19'07"

1	2	3	4	5	6	7
118		478722,18	2253669,54	118-119	31,79	321°35'56"
119		478692,61	2253681,22	119-120	67,91	338°26'46"
120		478627,52	2253700,57	120-121	54,85	343°26'37"
121		478573,92	2253712,20	121-122	51,46	347°45'28"
122		478544,98	2253754,75	122-123	62,95	304°13'16"
123		478528,63	2253815,54	123-124	19,57	285°03'14"
124		478515,61	2253830,15	124-125	51,40	311°42'23"
125		478467,54	2253848,36	125-126	35,01	339°15'07"
126		478452,23	2253879,84	126-127	55,59	295°56'07"
127		478446,67	2253935,15	127-128	41,81	275°44'25"
128		478417,34	2253964,94	128-129	62,42	314°33'15"
129		478355,21	2253970,90	129-130	45,30	354°31'13"
130		478310,11	2253966,64	130-131	42,76	5°23'45"
131		478273,52	2253944,52	131-132	37,69	31°09'16"
132		478239,48	2253928,35	132-133	32,85	25°24'32"
133		478207,99	2253937,71	133-134	40,78	343°26'45"
134		478170,55	2253953,88	134-135	71,78	336°38'27"
135		478099,92	2253941,11	135-136	45,48	10°14'54"
136		478058,30	2253922,78	136-137	50,75	23°46'09"
137		478014,68	2253896,84	137-138	39,00	30°44'20"
138		477978,48	2253882,32	138-139	22,03	21°51'21"
139		477956,51	2253880,70	139-140	22,76	4°13'01"
140		477935,09	2253888,38	140-141	71,27	340°16'30"
141		477886,23	2253940,27	141-142	52,34	313°16'38"
142		477849,08	2253977,14	142-143	101,97	315°13'00"
143		477763,78	2254033,02	143-144	89,08	326°46'16"
144		477679,53	2254061,95	144-145	74,66	341°2'54"
145		477611,45	2254092,59	145-146	43,23	335°46'10"
146		477576,56	2254118,12	146-147	63,88	323°48'21"
147		477534,01	2254165,77	147-148	42,08	311°45'49"
148		477516,23	2254203,91	148-149	88,10	294°59'37"
149		477476,15	2254282,36	149-150	41,13	297°03'44"
150		477448,54	2254312,84	150-151	28,19	312°10'17"
151		477430,22	2254334,27	151-152	21,56	310°31'34"
152		477411,76	2254345,40	152-153	35,17	328°54'47"
153		477378,29	2254356,21	153-154	35,80	342°06'02"
154		477342,50	2254355,30	154-155	43,87	1°27'23"
155		477299,99	2254344,48	155-156	48,03	14°16'48"
156		477258,29	2254320,65	156-157	50,23	29°44'46"
157		477236,17	2254275,55	157-158	21,67	63°52'25"
158		477220,85	2254260,23	158-159	37,18	44°59'59"
159		477185,64	2254248,29	159-160	17,31	18°43'55"
160		477168,34	2254248,74	160-161	40,19	358°30'35"
161		477130,72	2254262,89	161-162	26,79	339°23'14"

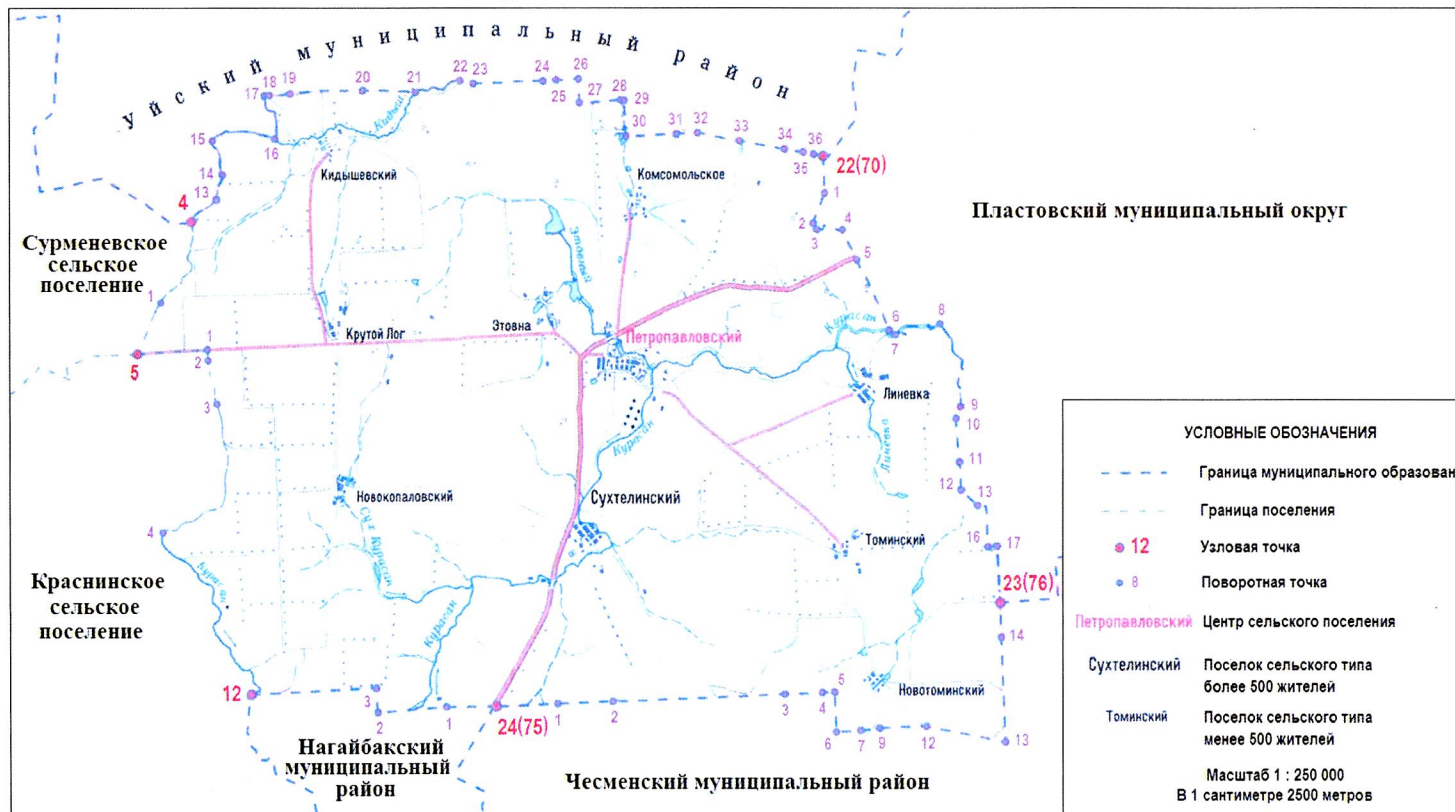
1	2	3	4	5	6	7
162		477106,55	2254274,44	162–163	55,40	334°27'30"
163		477063,34	2254309,11	163–164	47,26	321°15'28"
164		477028,53	2254341,08	164–165	60,43	317°26'06"
165		476968,11	2254341,93	165–166	67,96	359°11'38"
166		476905,13	2254316,40	166–167	82,80	22°03'57"
167		476841,31	2254263,64	167–168	77,67	39°34'49"
168		476777,48	2254219,39	168–169	98,03	34°43'53"
169		476692,41	2254170,68	169–170	31,66	29°47'41"
170		476664,32	2254156,07	170–171	83,12	27°28'46"
171		476583,46	2254136,84	171–172	73,26	13°22'38"
172		476510,28	2254133,44	172–173	48,52	2°39'36"
173		476463,47	2254146,20	173–174	41,87	344°45'07"
174		476430,28	2254171,73	174–175	47,89	322°25'56"
175		476397,94	2254207,05	175–176	54,35	312°28'41"
176		476343,93	2254201,01	176–177	88,43	6°22'51"
177		476262,64	2254166,20	177–178	109,02	23°10'53"
178		476156,26	2254142,37	178–179	114,80	12°37'34"
179		476050,50	2254187,02	179–180	51,42	337°06'41"
180		475999,15	2254189,68	180–181	38,55	357°02'04"
181		475960,70	2254192,41	181–182	39,82	355°56'19"
182		475920,93	2254190,34	182–183	53,72	2°58'46"
183		475867,21	2254191,05	183–184	63,72	359°14'34"
184		475803,81	2254197,42	184–185	61,29	354°15'45"
185		475742,90	2254190,63	185–186	26,33	6°21'39"
186		475716,86	2254186,76	186–187	24,52	8°27'11"
187		475693,46	2254179,42	187–188	34,95	17°24'55"
188		475660,74	2254167,14	188–189	45,46	20°34'17"
189		475616,38	2254157,19	189–190	37,69	12°38'32"
190	9	475578,81	2254154,24	190–191	23,57	4°29'22"
191		475557,87	2254143,43	191–192	31,68	27°18'16"
192		475527,28	2254135,18	192–193	65,85	15°05'36"
193		475463,83	2254117,55	193–194	139,82	15°31'41"
194		475330,11	2254076,70	194–195	55,66	16°59'14"
195		475277,57	2254058,34	195–196	40,41	19°15'42"
196		475240,40	2254042,49	196–197	30,46	23°05'39"
197		475213,20	2254028,79	197–198	46,66	26°43'59"
198		475172,32	2254006,29	198–199	70,37	28°49'40"
199	10	475112,37	2253969,44	199–200	61,73	31°34'41"
200		475050,84	2253964,52	200–201	735,26	4°34'18"
201	11	474315,58	2253964,52	201–202	2145,35	0°00'00"
202		472170,25	2253972,60	202–203	197,43	359°47'03"
203	12	471972,82	2253973,03	203–204	1019,47	359°52'30"
204	13	471200,13	2254638,07	204–205	369,75	319°16'55"
205	14	471200,13	2255007,82	205–206	822,92	270°00'00"


1	2	3	4	5	6	7
206	15	470377,23	2255002,29	206–207	895,81	0°23'06"
207	16	469481,45	2254994,82	207–208	402,53	0°28'40"
208	17	469479,32	2255397,34	208–209	977,04	270°18'11"
209		468502,39	2255382,45	209–210	1216,32	0°52'23"
210		467286,34	2255356,92	210–211	809,08	1°12'09"
211	76 узл.	466477,26	2255354,88	211–1	26928,64	0°08'40"»

Приложение 3
к Закону Челябинской области «О внесении изменений
в Закон Челябинской области
«О статусе и границах Верхнеуральского муниципального
района, городских и сельских поселений в его составе»
от 05.04.2024г. № 52-30

«Приложение 16
к Закону Челябинской области
«О статусе и границах Верхнеуральского
муниципального района, городских и сельских
поселений в его составе»

СХЕМА ГРАНИЦ Петропавловского сельского поселения





ЗАКОНОДАТЕЛЬНОЕ СОБРАНИЕ ЧЕЛЯБИНСКОЙ ОБЛАСТИ

ПОСТАНОВЛЕНИЕ

от 28.03.2024 № 2190
г. Челябинск

О Законе Челябинской области «О внесении изменений в Закон Челябинской области «О статусе и границах Верхнеуральского муниципального района, городских и сельских поселений в его составе»

Законодательное Собрание Челябинской области ПОСТАНОВЛЯЕТ:

1. Принять Закон Челябинской области «О внесении изменений в Закон Челябинской области «О статусе и границах Верхнеуральского муниципального района, городских и сельских поселений в его составе».

2. Направить указанный Закон Губернатору Челябинской области для подписания и опубликования.

Председатель
Законодательного Собрания

О.В. Гербер