



**МИНИСТЕРСТВО ИМУЩЕСТВЕННЫХ ОТНОШЕНИЙ
И АРХИТЕКТУРЫ УЛЬЯНОВСКОЙ ОБЛАСТИ**

ПРИКАЗ

8 августа 2024 г.

№ 266-пр
Экз. № _____

г. Ульяновск

**О внесении изменения в постановление администрации
города Ульяновска от 10.08.2021 № 1166**

В соответствии со статьями 31-33 Градостроительного кодекса Российской Федерации, статьёй 2 Закона Ульяновской области от 18.12.2014 № 210-ЗО «О перераспределении полномочий в области градостроительной деятельности между органами местного самоуправления муниципальных образований Ульяновской области и органами государственной власти Ульяновской области», постановлением Правительства Ульяновской области от 27.01.2022 № 1/51-П «О Министерстве имущественных отношений и архитектуры Ульяновской области», приказом Министерства строительства и архитектуры Ульяновской области от 29.09.2020 № 216-пр «Об утверждении Положения о порядке утверждения правил землепользования и застройки, внесения изменений в правила землепользования и застройки муниципальных образований Ульяновской области», распоряжением Министерства имущественных отношений и архитектуры Ульяновской области от 31.07.2023 № 3228-од «О подготовке проектов внесения изменений в Правила землепользования и застройки муниципального образования «город Ульяновск», распоряжением Министерства имущественных отношений и архитектуры Ульяновской области от 01.09.2023 № 3593-од «О внесении изменений в отдельные распоряжения Министерства имущественных отношений и архитектуры Ульяновской области», на основании обращения Регионального Управления заказчика капитального строительства центрального военного округа Федерального казенного предприятия «Управление заказчика капитального строительства Министерства обороны РФ» от 02.06.2023 № ФКП/ЦВО/16/4436, по инициативе Министерства имущественных отношений и архитектуры Ульяновской области,
п р и к а з ы в а ю:

1. Внести в текстовую часть Правил землепользования и застройки муниципального образования «город Ульяновск», утверждённых Постановлением администрации города Ульяновска от 10.08.2021 № 1166 (далее – Правила), следующие изменения:

1) в таблице части 2 градостроительного регламента территориальной зоны с кодовым обозначением Ж6 – Зона смешанной жилой застройки статьи 16.1:

раздел «Основные виды разрешенного использования» строку

«		Обеспечение деятельности в области гидрометеорологии и смежных с ней областях	»
---	--	---	---

изложить в следующей редакции:

«	12.	Обеспечение деятельности в области гидрометеорологии и смежных с ней областях	»;
---	-----	---	----

2) в таблице части 2 градостроительного регламента территориальной зоны с кодовым обозначением ПК1 - Коммунальная зона размещения коммунальных и складских объектов IV и V классов опасности (санитарно-защитные зоны до 100 м) статьи 16.3:

раздел «Основные виды разрешенного использования» строки

«	25	Автомобилестроительная промышленность	»
	26	Бытовое обслуживание	
	27	Ювелирная промышленность	

изложить в следующей редакции:

«	27	Автомобилестроительная промышленность	»;
	28	Бытовое обслуживание	
	29	Ювелирная промышленность	

раздел «Вспомогательные виды разрешенного использования» строки

«	2	Объекты культурно-досуговой деятельности	»
	3	Амбулаторно-поликлиническое обслуживание	

изложить в следующей редакции:

«	3	Объекты культурно-досуговой деятельности	»;
	4	Амбулаторно-поликлиническое обслуживание	

3) в таблице части 2 градостроительного регламента территориальной зоны с кодовым обозначением П1 - Зона размещения производственных объектов IV и V классов опасности (санитарно-защитные зоны до 100 м) статьи 16.3:

раздел «Основные виды разрешенного использования» строки

«	21	Энергетика	»
	22	Хранение автотранспорта	

изложить в следующей редакции:

«	22	Энергетика	»;
	23	Хранение автотранспорта	

раздел «Вспомогательные виды разрешенного использования» строки

«	2	Объекты культурно-досуговой деятельности	
---	---	--	--

3	Амбулаторно-поликлиническое обслуживание	»
---	--	---

изложить в следующей редакции:

« 3	Объекты культурно-досуговой деятельности	
4	Амбулаторно-поликлиническое обслуживание	»;

4) в таблице части 2 градостроительного регламента территориальной зоны с кодовым обозначением П2 - Зона размещения производственных объектов III класса опасности (санитарно-защитные зоны до 300 м) статьи 16.3: раздел «Вспомогательные виды разрешенного использования» строки

« 3	Объекты культурно-досуговой деятельности	
4	Амбулаторно-поликлиническое обслуживание	»

изложить в следующей редакции:

« 4	Объекты культурно-досуговой деятельности	
5	Амбулаторно-поликлиническое обслуживание	»;

5) в таблице части 2 градостроительного регламента территориальной зоны с кодовым обозначением П3 - Зона размещения производственных объектов I и II классов опасности (санитарно-защитные зоны 1000 м) статьи 16.3:

раздел «Вспомогательные виды разрешенного использования» строки

« 3	Объекты культурно-досуговой деятельности	
4	Амбулаторно-поликлиническое обслуживание	»

изложить в следующей редакции:

« 4	Объекты культурно-досуговой деятельности	
5	Амбулаторно-поликлиническое обслуживание	».

2. Внести в графическую часть Правил, следующие изменения:

1) статью 13 «Карта градостроительного зонирования» изложить в редакции согласно приложению № 1 к настоящему приказу;

2) статью 13.1 «Фрагмент карты градостроительного зонирования территории города Ульяновска. Район Ленинский» изложить в редакции согласно приложению № 2 к настоящему приказу;

3) статью 13.2 «Фрагмент карты градостроительного зонирования территории города Ульяновска. Район Засвияжский» изложить в редакции согласно приложению № 3 к настоящему приказу;

4) статью 13.3 «Фрагмент карты градостроительного зонирования территории города Ульяновска. Район Железнодорожный» изложить в редакции согласно приложению № 4 к настоящему приказу;

5) статью 13.4 «Фрагмент карты градостроительного зонирования территории города Ульяновска. Район Заволжский» изложить в редакции согласно приложению № 5 к настоящему приказу;

6) статью 14 «Карта зон действия ограничений по условиям охраны объектов культурного наследия» изложить в редакции согласно приложению № 6 к настоящему приказу;

7) статью 14.1. «Карта ограничений по условиям сохранения образовательных учреждений» изложить в редакции согласно приложению № 7 к настоящему приказу;

8) статью 15 «Карта зон действия ограничений по условиям охраны окружающей среды» изложить в редакции согласно приложению № 8 к настоящему приказу.

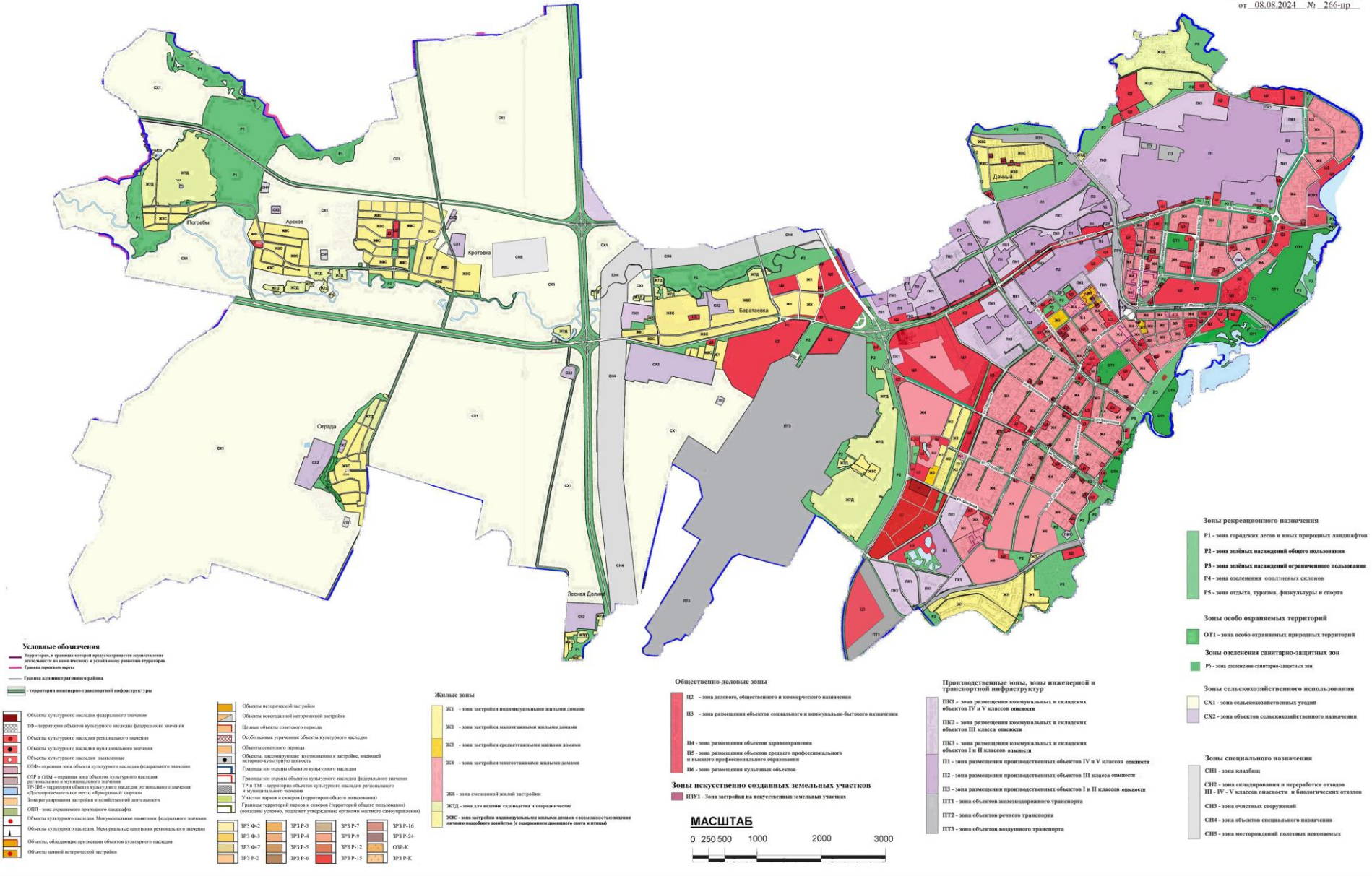
3. Рекомендовать муниципальному образованию «город Ульяновск» разместить настоящий приказ на официальном сайте в информационно-телекоммуникационной сети «Интернет» и средствах массовой информации.

4. Настоящий приказ вступает в силу на следующий день после дня его официального опубликования.

Исполняющий обязанности
Министра



А.Н.Таушкин



Условные обозначения
 Территория, в границах которой предусматривается осуществление деятельности по использованию в установленном порядке территории
 Границы прилегающей территории
 Границы административного района
 территория инженерно-транспортной инфраструктуры

- Объекты культурного наследия федерального значения
- ТФ - территории объектов культурного наследия федерального значения
- Объекты культурного наследия регионального значения
- Объекты культурного наследия муниципального значения
- Объекты культурного наследия местного значения
- ОПР - охраняемая зона объектов культурного наследия регионального и муниципального значения
- ОПМ - охраняемая зона объектов культурного наследия регионального значения
- ТФ-ОМ - территории объектов культурного наследия регионального значения
- «Историко-культурное наследие «Бурлачьи караваны»
- Зона регулирования застройки и инженерной деятельности
- ООП - зона охранных природных ландшафтов
- Объекты культурного наследия. Мемориальные знаменитости федерального значения
- Объекты культурного наследия. Мемориальные знаменитости регионального значения
- Объекты, обладающие признаками объектов культурного наследия
- Объекты неинной исторической застройки

- Объекты исторической застройки
- Объекты восстановленной исторической застройки
- Центры объектов осязательного наследия
- Особо ценные урбанические объекты культурного наследия
- Объекты осязательного наследия
- Объекты, демонстрирующие наглядное и застроенный историко-культурный ландшафт
- Границы зон охраны объектов культурного наследия
- Гр - ГМ - территории объектов культурного наследия регионального и федерального значения
- Участки парков и скверов (территории общего пользования)
- Границы территорий парков и скверов (территории общего пользования)
- Посадки деревьев, подпадающие под охрану органов местного самоуправления

- Жилые зоны**
- Ж1 - зона застройки индивидуальными жилыми домами
 - Ж2 - зона застройки многоквартирными жилыми домами
 - Ж3 - зона застройки среднеэтажными жилыми домами
 - Ж4 - зона застройки многоэтажными жилыми домами
 - Ж5 - зона смешанной жилой застройки
 - Ж6 - зона для ведения садоводства и огородничества
 - ЖС - зона застройки индивидуальными жилыми домами и жилищно-коммунального назначения (содержание домовладения, содержание сада и огорода)

- Общественно-деловые зоны**
- П2 - зона делового, общественного и коммерческого назначения
 - П3 - зона размещения объектов социального и коммунально-бытового назначения

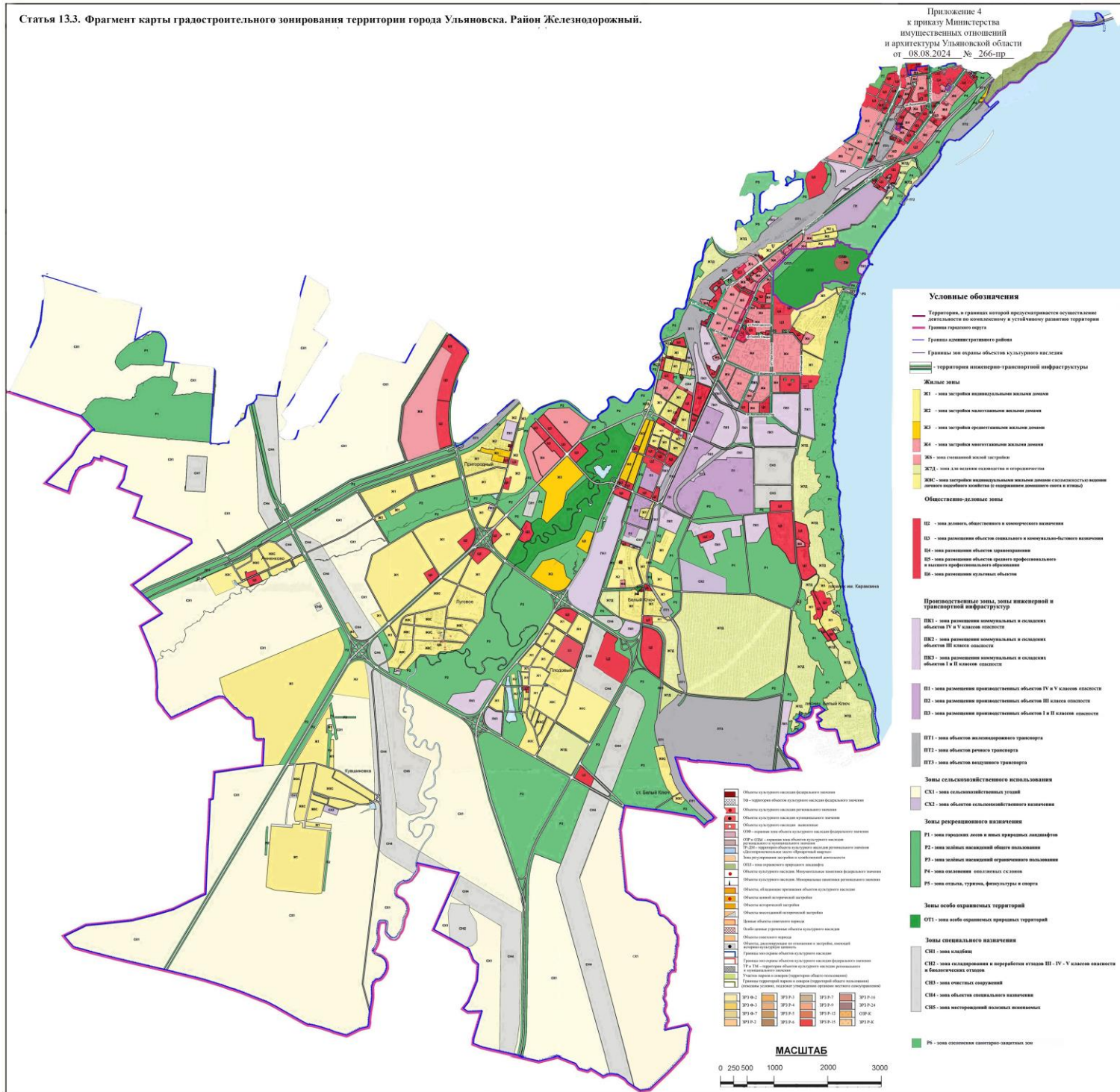
- П4 - зона размещения объектов здравоохранения
- П5 - зона размещения объектов среднего профессионального и высшего профессионального образования
- П6 - зона размещения культурных объектов

- Зоны искусственно созданных земельных участков**
- ИУ1 - зона застройки на искусственных земельных участках



- Производственные зоны, зоны инженерной и транспортной инфраструктуры**
- ПК1 - зона размещения коммунальных и складских объектов IV и V классов опасности
 - ПК2 - зона размещения коммунальных и складских объектов II и III классов опасности
 - ПК3 - зона размещения коммунальных и складских объектов I и II классов опасности
 - П1 - зона размещения производственных объектов III класса опасности
 - П2 - зона размещения производственных объектов IV и V классов опасности
 - П3 - зона размещения производственных объектов I и II классов опасности
 - ПТ1 - зона объектов железнодорожного транспорта
 - ПТ2 - зона объектов речного транспорта
 - ПТ3 - зона объектов воздушного транспорта

- Зоны рекреационного назначения**
- Р1 - зона городских лесов и иных природных ландшафтов
 - Р2 - зона зеленых насаждений общего пользования
 - Р3 - зона зеленых насаждений ограниченного пользования
 - Р4 - зона озеленения оползневых склонов
 - Р5 - зона отдыха, туризма, физкультуры и спорта
- Зоны особо охраняемых территорий**
- ООТ - зона особо охраняемых природных территорий
- Зоны озеленения санитарно-защитных зон**
- Р6 - зона озеленения санитарно-защитных зон
- Зоны сельскохозяйственного использования**
- СХ1 - зона сельскохозяйственных угодий
 - СХ2 - зона объектов сельскохозяйственного назначения
- Зоны специального назначения**
- СН1 - зона складов
 - СН2 - зона складирования и переработки отходов
 - СН3 - IV - V классов опасности и биологических отходов
 - СН4 - зона очистных сооружений
 - СН5 - зона объектов специального назначения
 - СН6 - зона индустриальной выделенных промышленных зон



Условные обозначения

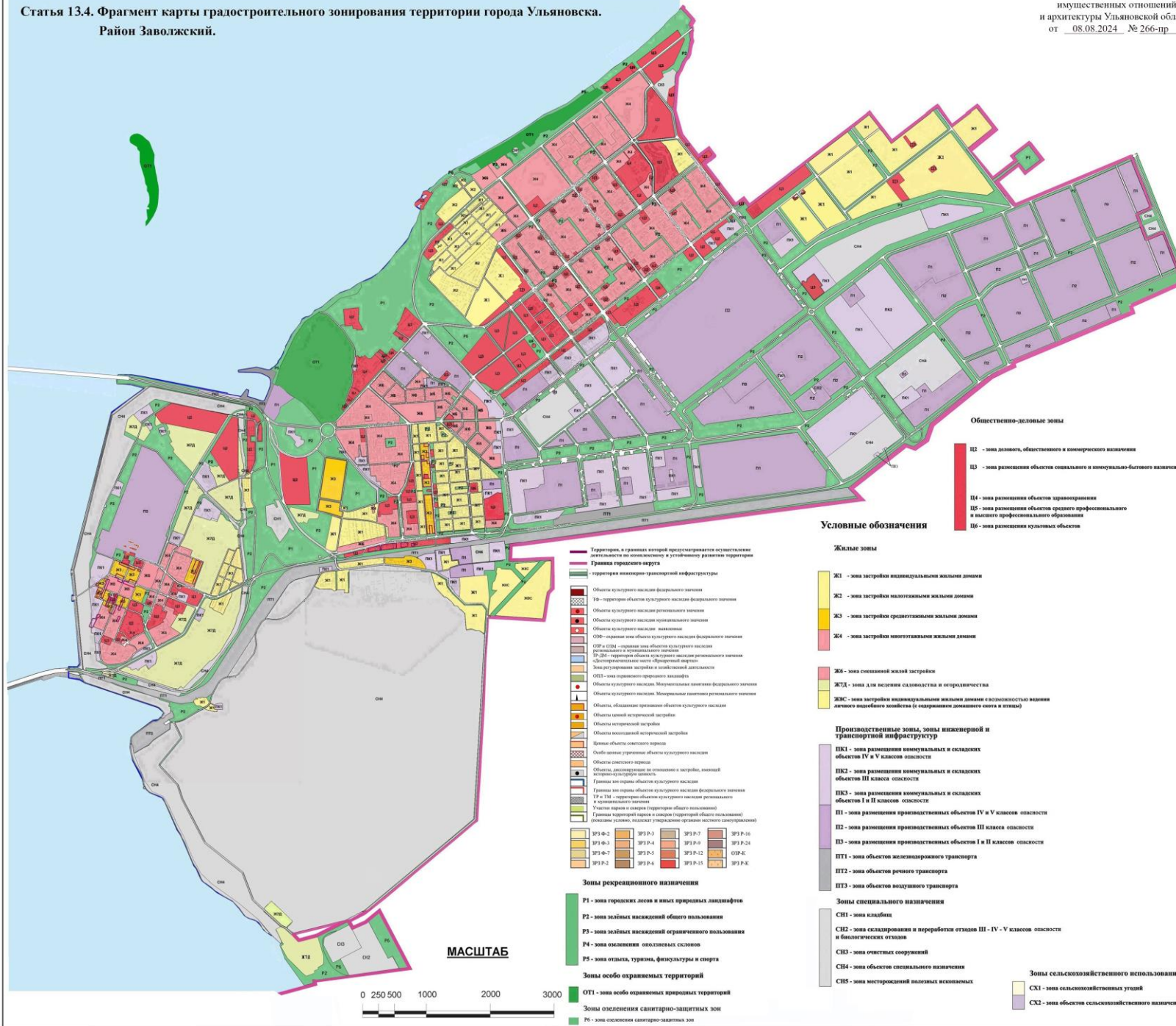
- Территория, в границах которой предусматривается осуществление деятельности по комплексному и устойчивому развитию территории
 - Граница городского округа
 - Граница административного района
 - Границы зон охраны объектов культурного наследия
 - территория инженерно-транспортной инфраструктуры
- Жилые зоны**
- Ж1 - зона застройки индивидуальными жилыми домами
 - Ж2 - зона застройки многоквартирными жилыми домами
 - Ж3 - зона застройки среднеэтажными жилыми домами
 - Ж4 - зона застройки малоэтажными жилыми домами
 - Ж5 - зона смешанной застройки
 - ЖТД - зона для размещения объектов и инфраструктуры
 - ЖКС - зона застройки индивидуальными жилыми домами с использованием модульных легких мобильных конструкций (в том числе для размещения объектов и инфраструктуры)
- Общественно-деловые зоны**
- П2 - зона деловых, общественных и коммерческих назначений
 - П3 - зона размещения объектов социального и коммунально-бытового назначения
 - П4 - зона размещения объектов здравоохранения
 - П5 - зона размещения объектов среднего профессионального и высшего профессионального образования
 - П6 - зона размещения культурных объектов
- Промышленные зоны, зоны инженерной и транспортной инфраструктуры**
- ПК1 - зона размещения коммунальных и складских объектов IV и V классов опасности
 - ПК2 - зона размещения коммунальных и складских объектов III класса опасности
 - ПК3 - зона размещения коммунальных и складских объектов I и II классов опасности
 - П1 - зона размещения производственных объектов IV и V классов опасности
 - П2 - зона размещения производственных объектов III класса опасности
 - П3 - зона размещения производственных объектов I и II классов опасности
 - ПТ1 - зона объектов железнодорожного транспорта
 - ПТ2 - зона объектов речного транспорта
 - ПТ3 - зона объектов воздушного транспорта
- Зоны сельскохозяйственного использования**
- СХ1 - зона сельскохозяйственных угодий
 - СХ2 - зона объектов сельскохозяйственного назначения
- Зоны рекреационного назначения**
- Р1 - зона парковых лесов и иных природных ландшафтов
 - Р2 - зона жилищно-назначенной озелененной территории
 - Р3 - зона жилищно-назначенной озелененной территории
 - Р4 - зона объектов озелененных систем
 - Р5 - зона сквотов, турков, фермерства и спорта
- Зоны особо охраняемых территорий**
- ОТ1 - зона особо охраняемых природных территорий
- Зоны специального назначения**
- СН1 - зона складов
 - СН2 - зона складирования и переработки отходов III - IV - V классов опасности и биологически активных
 - СН3 - зона объектов складирования
 - СН4 - зона объектов социального назначения
 - СН5 - зона нестационарных палатных помещений
 - Р6 - зона обеспечения санитарно-защитных зон

МАСШТАБ



Статья 13.4. Фрагмент карты градостроительного зонирования территории города Ульяновска.
Район Заволжский.

Приложение 5
к приказу Министерства
имущественных отношений
и архитектуры Ульяновской области
от 08.08.2024 № 266-пр



- Общественно-деловые зоны**
- П2 - зона делового, общественного и коммерческого назначения
 - П3 - зона размещения объектов социального и коммунально-бытового назначения
 - П4 - зона размещения объектов здравоохранения
 - П5 - зона размещения объектов среднего профессионального и высшего профессионального образования
 - П6 - зона размещения культурных объектов

Условные обозначения

- Жилые зоны**
- Ж1 - зона застройки индивидуальными жилыми домами
 - Ж2 - зона застройки малоэтажными жилыми домами
 - Ж3 - зона застройки среднеэтажными жилыми домами
 - Ж4 - зона застройки многоэтажными жилыми домами
 - Ж5 - зона смешанной жилой застройки
 - Ж6 - зона для ведения садоводства и огородничества
 - ЖС - зона застройки индивидуальными жилыми домами с возможностью ведения личного подсобного хозяйства (с сохранением домашнего скота и птицы)

- Производственные зоны, зоны инженерной и транспортной инфраструктур**
- ПК1 - зона размещения коммунальных и складских объектов IV и V классов опасности
 - ПК2 - зона размещения коммунальных и складских объектов III класса опасности
 - ПК3 - зона размещения коммунальных и складских объектов I и II классов опасности
 - П1 - зона размещения производственных объектов IV и V классов опасности
 - П2 - зона размещения производственных объектов III класса опасности
 - П3 - зона размещения производственных объектов I и II классов опасности
 - ПТ1 - зона объектов железнодорожного транспорта
 - ПТ2 - зона объектов речного транспорта
 - ПТ3 - зона объектов воздушного транспорта

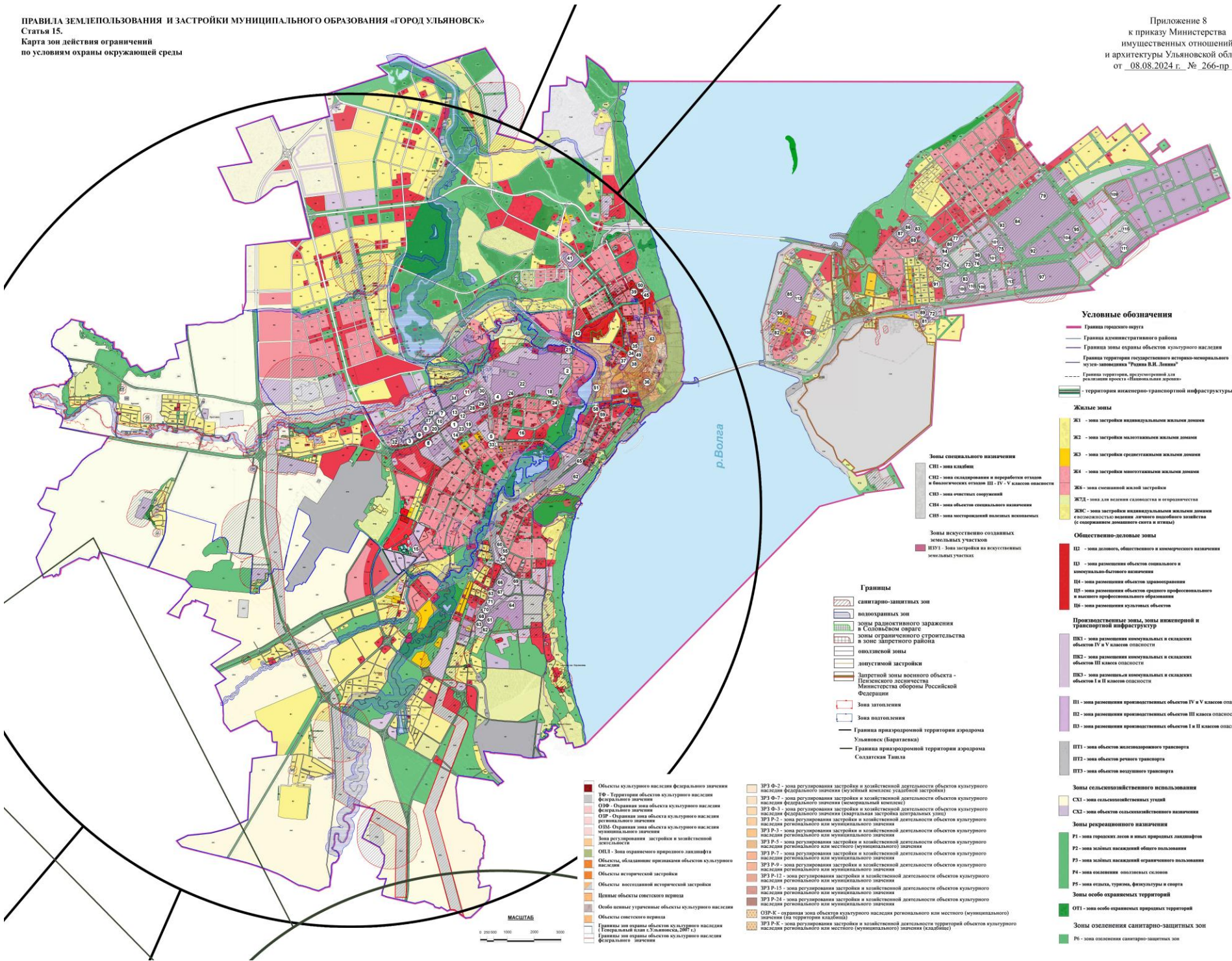
- Зоны специального назначения**
- СН1 - зона клубов
 - СН2 - зона складирования и переработки отходов III - IV - V классов опасности и биологических отходов
 - СН3 - зона очистных сооружений
 - СН4 - зона объектов специального назначения
 - СН5 - зона месторождений полезных ископаемых

- Зоны сельскохозяйственного использования**
- СХ1 - зона сельскохозяйственных угодий
 - СХ2 - зона объектов сельскохозяйственного назначения

- Территория, в границах которой предусматривается осуществление деятельности на комплексном и поэтапном развитии территории**
- Граница городского округа**
- территория инженерной транспортной инфраструктуры**
- Объекты культурного наследия федерального значения
 - ТФ - территория объектов культурного наследия федерального значения
 - Объекты культурного наследия регионального значения
 - Объекты культурного наследия муниципального значения
 - Объекты культурного наследия местного значения
 - СФ - охраняемая зона объектов культурного наследия федерального значения
 - ОП и СМ - охраняемая зона объектов культурного наследия федерального значения в границах охранных зон
 - П.ДМ - территория объектов культурного наследия регионального значения в границах охранных зон
 - Зона размещения застройки с индивидуальной застройкой
 - ОС1 - зона промышленного назначения
 - Объекты культурного наследия. Мемориальные комплексы регионального значения
 - Объекты, обладающие признаками объектов культурного наследия
 - Объекты историко-культурного наследия
 - Объекты исторической застройки
 - Объекты инженерной инфраструктуры
 - Центры объектов омового назначения
 - Объекты омового назначения
 - Объекты омового назначения
 - Объекты, дислоцированные на территории и застроенные, зонной застройкой
 - Границы зон охраны объектов культурного наследия
 - ТФ и СМ - территория объектов культурного наследия федерального значения с охранными зонами
 - Участки парков и скверов (территории общего пользования)
 - Границы территорий парков и скверов (территории общего пользования) (определение условий, подлежащих утверждению органами местного самоуправления)
- Зоны рекреационного назначения**
- Р1 - зона городских лесов и иных природных ландшафтов
 - Р2 - зона зеленых насаждений общего пользования
 - Р3 - зона зеленых насаждений ограниченного пользования
 - Р4 - зона озеленения ополыней склонов
 - Р5 - зона отдыха, туризма, физкультуры и спорта
 - Р6 - зона особо охраняемых территорий
 - ОП1 - зона особо охраняемых природных территорий
 - Зоны озеленения санитарно-защитных зон
 - Р6 - зона озеленения санитарно-защитных зон
- Зоны специального назначения**
- ЗП1 Ф-1
 - ЗП1 Ф-2
 - ЗП1 Ф-3
 - ЗП1 Ф-4
 - ЗП1 Ф-5
 - ЗП1 Ф-6
 - ЗП1 Ф-7
 - ЗП1 Ф-8
 - ЗП1 Р-1
 - ЗП1 Р-2
 - ЗП1 Р-3
 - ЗП1 Р-4
 - ЗП1 Р-5
 - ЗП1 Р-6
 - ЗП1 Р-7
 - ЗП1 Р-8
 - ЗП1 Р-9
 - ЗП1 Р-10
 - ЗП1 Р-11
 - ЗП1 Р-12
 - ЗП1 Р-13
 - ЗП1 Р-14
 - ЗП1 Р-15
 - ЗП1 Р-16
 - ЗП1 Р-17
 - ЗП1 Р-18
 - ЗП1 Р-19
 - ЗП1 Р-20
 - ЗП1 Р-21
 - ЗП1 Р-22
 - ЗП1 Р-23
 - ЗП1 Р-24
 - ОЗР-К
 - ОЗР-В
 - ОЗР-С
 - ОЗР-Д
 - ОЗР-Е
 - ОЗР-Ж
 - ОЗР-З
 - ОЗР-И
 - ОЗР-Й
 - ОЗР-Л
 - ОЗР-М
 - ОЗР-Н
 - ОЗР-О
 - ОЗР-П
 - ОЗР-Р
 - ОЗР-С
 - ОЗР-Т
 - ОЗР-У
 - ОЗР-Ф
 - ОЗР-Х
 - ОЗР-Ц
 - ОЗР-Ч
 - ОЗР-Ш
 - ОЗР-Щ
 - ОЗР-Ъ
 - ОЗР-Ь
 - ОЗР-Э
 - ОЗР-Ю
 - ОЗР-Я

МАСШТАБ





Условные обозначения

- Граница городского округа
- Граница административного района
- Граница зоны охраны объектов культурного наследия
- Граница территории государственного аэродрома-аэропортного музея-заповедника "Родина В.И. Ленина"
- Граница территории, предназначенной для размещения объектов складского назначения
- территория инженерно-транспортной инфраструктуры

Жилые зоны

- Ж1 - зона застройки индивидуальными жилыми домами
- Ж2 - зона застройки малоэтажными жилыми домами
- Ж3 - зона застройки среднеэтажными жилыми домами
- Ж4 - зона застройки многоквартирными жилыми домами
- Ж5 - зона смешанной жилой застройки
- Ж7А - зона для ведения садоводства и огородничества
- ЖКС - зона застройки индивидуальными жилыми домами с использованием земельных участков жилищного назначения (с содержанием домашнего скота и птицы)

Общественно-деловые зоны

- П1 - зона делового, общественного и жилищного назначения
- П2 - зона размещения объектов социального и коммунально-бытового назначения
- П4 - зона размещения объектов здравоохранения
- ЖКС - зона размещения объектов среднего профессионального и высшего профессионального образования
- П6 - зона размещения культурных объектов
- Промышленные зоны, зоны инженерной и транспортной инфраструктуры
 - ПК1 - зона размещения коммунальных и складских объектов IV и V классов опасности
 - ПК2 - зона размещения коммунальных и складских объектов III класса опасности
 - ПК3 - зона размещения коммунальных и складских объектов I и II классов опасности
 - П11 - зона размещения промывочных объектов IV и V классов опасности
 - П2 - зона размещения промывочных объектов III класса опасности
 - П3 - зона размещения промывочных объектов I и II классов опасности
- ПТ1 - зона объектов железнодорожного транспорта
- ПТ2 - зона объектов речного транспорта
- ПТ3 - зона объектов воздушного транспорта

Зоны сельскохозяйственного использования

- СХ1 - зона сельскохозяйственного угодья
- СХ2 - зона объектов сельскохозяйственного назначения
- Зоны рекреационного назначения**
 - Р1 - зона городского леса и зоны природных ландшафтов
 - Р2 - зона зеленых насаждений общего пользования
 - Р3 - зона зеленых насаждений ограниченного пользования
 - Р4 - зона озеленения озеленяемых скверов
 - Р5 - зона озеленения, туров, физкультурно и спорта
- Зоны особо охраняемых территорий**
 - ОТ1 - зона особо охраняемых природных территорий
 - ОТ2 - зона объектов санктарио-защитных зон
 - Р6 - зона озеленения санктарио-защитных зон

- Зоны специального назначения**
- СП1 - зона клубов
 - СП2 - зона складирования и переработки отходов и биологических отходов III - IV классов опасности
 - СП3 - зона объектов сооружений
 - СП4 - зона объектов специального назначения
 - СП5 - зона аэропортовой авиации воздушных перевозок

Зоны искусственно созданных земельных участков

- ИП1 - зона застройки на искусственных земельных участках

Границы

- санктарио-защитных зон
- водоохраняемых зон
- зоны радиостанционного заражения в Сельскохозяйственном округе
- зоны ограниченного строительства в зоне запретного района
- опытной зоны
- линейной застройки
- Запретной зоны военного объекта - Полигонского полигона Министерства обороны Российской Федерации
- Зона затопления
- Зона подтопления
- Граница приаэродромной территории аэродрома Ульяновск (Баратаевск)
- Граница приаэродромной территории аэродрома Сыздатовск Тамбов

- Объекты культурного наследия федерального значения
- ТФ - Территория объектов культурного наследия федерального значения
- ОФР - Охраняемая зона объектов культурного наследия федерального значения
- ОФР - Охраняемая зона объектов культурного наследия регионального значения
- ОМ - Охраняемая зона объектов культурного наследия муниципального значения
- Зона регулирования застройки и хозяйственной деятельности объектов культурного наследия федерального значения
- ОНС1 - Зона охраняемого природного ландшафта
- Объекты, обладающие признаками объектов культурного наследия
- Объекты исторической застройки
- Объекты неосвоенной исторической застройки
- Центральные объекты светского периода
- Особые ценные урбанистические объекты культурного наследия
- Объекты светского периода
- Границы зон охраны объектов культурного наследия федерального значения
- Границы зон охраны объектов культурного наследия регионального значения
- Границы зон охраны объектов культурного наследия муниципального значения

- ЗР1 Ф-2 - зона регулирования застройки и хозяйственной деятельности объектов культурного наследия федерального значения (кузнецкий комплекс усадебной застройки)
- ЗР1 Ф-7 - зона регулирования застройки и хозяйственной деятельности объектов культурного наследия федерального значения (испорокский комплекс)
- ЗР1 Ф-3 - зона регулирования застройки и хозяйственной деятельности объектов культурного наследия федерального значения (скальчатая застройка центральных зон)
- ЗР1 Р-2 - зона регулирования застройки и хозяйственной деятельности объектов культурного наследия регионального или муниципального значения
- ЗР1 Р-3 - зона регулирования застройки и хозяйственной деятельности объектов культурного наследия регионального или муниципального значения
- ЗР1 Р-4 - зона регулирования застройки и хозяйственной деятельности объектов культурного наследия регионального или муниципального значения
- ЗР1 Р-5 - зона регулирования застройки и хозяйственной деятельности объектов культурного наследия регионального или муниципального значения
- ЗР1 Р-6 - зона регулирования застройки и хозяйственной деятельности объектов культурного наследия регионального или муниципального значения
- ЗР1 Р-7 - зона регулирования застройки и хозяйственной деятельности объектов культурного наследия регионального или муниципального значения
- ЗР1 Р-8 - зона регулирования застройки и хозяйственной деятельности объектов культурного наследия регионального или муниципального значения
- ЗР1 Р-9 - зона регулирования застройки и хозяйственной деятельности объектов культурного наследия регионального или муниципального значения
- ЗР1 Р-10 - зона регулирования застройки и хозяйственной деятельности объектов культурного наследия регионального или муниципального значения
- ЗР1 Р-11 - зона регулирования застройки и хозяйственной деятельности объектов культурного наследия регионального или муниципального значения
- ЗР1 Р-12 - зона регулирования застройки и хозяйственной деятельности объектов культурного наследия регионального или муниципального значения
- ЗР1 Р-13 - зона регулирования застройки и хозяйственной деятельности объектов культурного наследия регионального или муниципального значения
- ЗР1 Р-14 - зона регулирования застройки и хозяйственной деятельности объектов культурного наследия регионального или муниципального значения
- ЗР1 Р-15 - зона регулирования застройки и хозяйственной деятельности объектов культурного наследия регионального или муниципального значения
- ЗР1 Р-16 - зона регулирования застройки и хозяйственной деятельности объектов культурного наследия регионального или муниципального значения
- ЗР1 Р-17 - зона регулирования застройки и хозяйственной деятельности объектов культурного наследия регионального или муниципального значения
- ЗР1 Р-18 - зона регулирования застройки и хозяйственной деятельности объектов культурного наследия регионального или муниципального значения
- ЗР1 Р-19 - зона регулирования застройки и хозяйственной деятельности объектов культурного наследия регионального или муниципального значения
- ЗР1 Р-20 - зона регулирования застройки и хозяйственной деятельности объектов культурного наследия регионального или муниципального значения
- ОЗР-К - охраняемая зона объектов культурного наследия регионального или местного (муниципального) значения (на территории клубов)
- ЗР1 Р-К - зона регулирования застройки и хозяйственной деятельности территорий объектов культурного наследия регионального или местного (муниципального) значения (скальчатые)

МАСШТАБ
0 200 300 1000 2000 3000