



ПРАВИТЕЛЬСТВО УЛЬЯНОВСКОЙ ОБЛАСТИ

ПОСТАНОВЛЕНИЕ

26 апреля 2023 г.

№ 181-П

Экз. № _____

г. Ульяновск

О включении выявленных объектов культурного наследия в единый государственный реестр объектов культурного наследия (памятников истории и культуры) народов Российской Федерации, а также об утверждении границ и режима использования их территорий и установлении предмета охраны

В соответствии со статьями 3¹, 18 и 33 Федерального закона от 25.06.2002 № 73-ФЗ «Об объектах культурного наследия (памятниках истории и культуры) народов Российской Федерации» и приказом Министерства культуры Российской Федерации от 04.06.2015 № 1745 «Об утверждении требований к составлению проектов границ территорий объектов культурного наследия» Правительство Ульяновской области п о с т а н о в л я е т:

1. Включить выявленные объекты культурного наследия, приведённые в приложении № 1, в единый государственный реестр объектов культурного наследия (памятников истории и культуры) народов Российской Федерации в качестве объектов культурного наследия местного (муниципального) значения.

2. Утвердить:

2.1. Границы территорий выявленных объектов культурного наследия, включаемых в единый государственный реестр объектов культурного наследия (памятников истории и культуры) народов Российской Федерации (приложение № 2).

2.2. Режим использования территорий выявленных объектов культурного наследия, включаемых в единый государственный реестр объектов культурного наследия (памятников истории и культуры) народов Российской Федерации (приложение № 3).

3. Установить предмет охраны выявленных объектов культурного наследия, включаемых в единый государственный реестр объектов культурного наследия (памятников истории и культуры) народов Российской Федерации согласно приложению № 4.

4. Настоящее постановление вступает в силу на следующий день после дня его официального опубликования.

Председатель
Правительства области



В.Н.Разумков

ПРИЛОЖЕНИЕ № 1

к постановлению Правительства
Ульяновской области

от 26 апреля 2023 г. № 181-П

ВЫЯВЛЕННЫЕ ОБЪЕКТЫ
культурного наследия, включаемые в единый государственный реестр
объектов культурного наследия (памятников истории и культуры)
народов Российской Федерации

№ п/п	Наименование объекта культурного наследия, год (век) создания или дата связанного с ним исторического события	Адрес места нахождения объекта культурного наследия	Вид объекта культурного наследия	Категория историко-культурного значения объекта культурного наследия
1	2	3	4	5
1.	Дом купцов П.П.Савочкина, Бушова, Петрова, нач. XIX в.	Ульяновская область, Сурский район, р.п. Сурское, ул. Советская, 25	Памятник	Объект культурного наследия местного (муниципального) значения
2.	Дом купца Я.Е.Участкина, 1825 г.	Ульяновская область, Сурский район, р.п. Сурское, ул. Советская, 41	Памятник	Объект культурного наследия местного (муниципального) значения

ПРИЛОЖЕНИЕ № 2

к постановлению Правительства
Ульяновской области

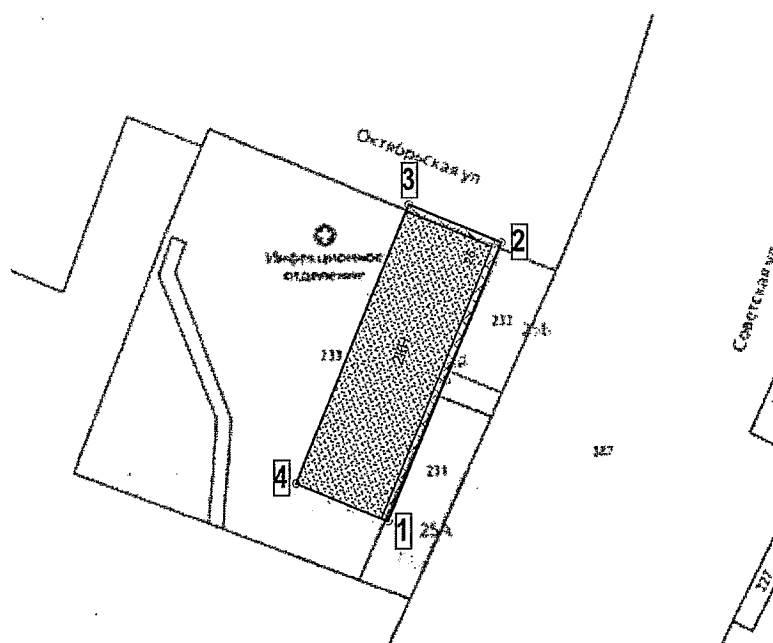
от 26 апреля 2023 г. № 181-П

ГРАНИЦЫ ТЕРРИТОРИЙ

**выявленных объектов культурного наследия, включаемых
в единый государственный реестр объектов культурного наследия
(памятников истории и культуры) народов Российской Федерации**

1. Границы территории объекта культурного наследия местного (муниципального) значения «Дом купцов П.П.Савочкина, Бушова, Петрова», нач. XIX в., расположенного по адресу: Ульяновская область, Сурский район, р.п. Сурское, ул. Советская, 25 (далее – объект № 1).

1.1. Схема границ территории объекта № 1.



1.2. Описание границ территории объекта № 1.

Восточная граница территории объекта № 1 проходит от юго-восточного угла объекта № 1 по линии отмостки главного (восточного) фасада объекта № 1 в направлении с юга на север.

Северная граница территории объекта № 1 проходит от точки пересечения с восточной границей территории объекта № 1 вдоль северного фасада исторической части объекта № 1 по ул. Октябрьской на расстоянии 1 м от линии цоколя фасада объекта № 1 в направлении с востока на запад до стены, разделяющей исторический и современный (из силикатного кирпича) объёмы объекта № 1.

Западная граница территории объекта № 1 проходит по стене, разделяющей исторический и современный объёмы объекта № 1, в направлении с севера на юг, далее проходит по линии южного дворового фасада исторической части объекта № 1 в направлении с запада на восток, далее проходит по линии западного дворового фасада исторического объёма объекта № 1 в направлении с севера на юг до юго-западного угла объекта № 1.

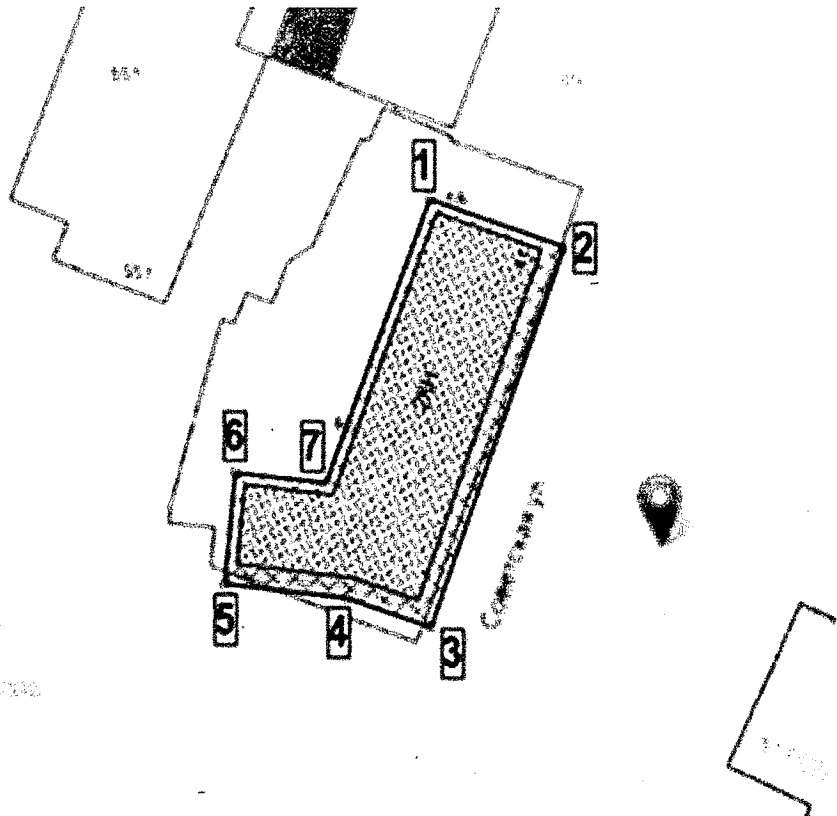
Южная граница территории объекта № 1 проходит от юго-западного угла объекта № 1 по линии цоколя южного фасада исторического объёма объекта № 1 до пересечения с восточной границей территории объекта № 1.

1.3. Таблица координат характерных точек границ территории объекта № 1.

Обозначение характерных точек	Координаты характерных точек (МСК-73)	
	X	Y
1	525077,36	1343801,49
2	525114,70	1343816,54
3	525119,85	1343804,22
4	525082,44	1343789,19

2. Границы территории объекта культурного наследия местного (муниципального) значения «Дом купца Я.Е.Участкина», 1825 г., расположенного по адресу: Ульяновская область, Сурский район, р.п. Сурское, ул. Советская, 41 (далее – объект № 2).

2.1. Схема границ территории объекта № 2.



2.2. Описание границ территории объекта № 2.

Северная граница территории объекта № 2 проходит от северо-западного угла объекта № 2 вдоль бокового (северного) фасада объекта № 2 в направлении с запада на восток на расстоянии 1 м от линии цоколя объекта № 2.

Восточная граница территории объекта № 2 проходит от точки пересечения с северной границей территории объекта № 2 вдоль главного восточного фасада объекта № 2 в направлении с севера на юг на расстоянии 2 м от линии цоколя объекта № 2.

Южная граница территории объекта № 2 проходит от точки пересечения с восточной границей территории объекта № 2 вдоль бокового южного фасада объекта № 2 в направлении с востока на запад на расстоянии 2 м от линии цоколя объекта № 2.

Западная граница территории объекта № 2 проходит от точки пересечения с южной границей территории объекта № 2 вдоль дворового западного фасада объекта № 2 в направлении с юга на север на расстоянии 1 м от линии цоколя до точки пересечения с северной границей территории объекта № 2.

2.3. Таблица координат характерных точек границ территории объекта № 2.

Обозначение характерных точек	Координаты характерных точек (МСК-73)	
	X	Y
1	524854,95	1343693,69
2	524850,43	1343706,47
3	524814,22	1343693,79
4	524816,96	1343685,77
5	524818,25	1343674,15
6	524828,81	1343675,16
7	524827,86	1343683,81

ПРИЛОЖЕНИЕ № 3

к постановлению Правительства
Ульяновской области

от 26 апреля 2023 г. № 181-П

РЕЖИМ

использования территорий выявленных объектов культурного наследия, включаемых в единый государственный реестр объектов культурного наследия (памятников истории и культуры) народов Российской Федерации

1. В границах территорий выявленных объектов культурного наследия, включаемых в единый государственный реестр объектов культурного наследия (памятников истории и культуры) народов Российской Федерации (далее – объекты культурного наследия), разрешается:

1) осуществление хозяйственной деятельности, не противоречащей требованиям обеспечения сохранности объекта культурного наследия и позволяющей обеспечить функционирование объекта культурного наследия в современных условиях;

2) проведение работ по благоустройству территории объекта культурного наследия;

3) по согласованию с муниципальным органом охраны объектов культурного наследия:

а) проведение работ по консервации, реставрации и ремонту объекта культурного наследия без изменения особенностей, составляющих предмет его охраны;

б) проведение работ по приспособлению объекта культурного наследия для современного использования в соответствии с видами разрешённого использования без изменения его особенностей, составляющего предмет его охраны;

в) проведение работ по восстановлению и воссозданию объекта культурного наследия, а также восстановлению утраченных частично или полностью элементов объекта культурного наследия;

г) проведение работ по ремонту объектов инженерной инфраструктуры, не противоречащих требованиям обеспечения сохранности объекта культурного наследия;

д) проведение земляных работ, направленных на сохранение объекта культурного наследия или его отдельных элементов;

е) установка на фасадах объекта культурного наследия информационных надписей и обозначений, мемориальных досок не выше первого этажа объекта культурного наследия.

=

2. В границах территории объекта культурного наследия обеспечивается соблюдение мер пожарной безопасности.

3. В границах территории объекта культурного наследия запрещается:

1) строительство объектов капитального строительства и увеличение объёмно-пространственных характеристик существующих в границах территории объектов культурного наследия иных объектов капитального строительства, проведение земляных, строительных, мелиоративных и иных работ, за исключением работ по сохранению объекта культурного наследия или его отдельных элементов, сохранению историко-градостроительной или природной среды объекта культурного наследия;

2) установка на фасаде и крыше объекта культурного наследия кондиционеров, крупногабаритных антенн и иных элементов инженерного оборудования;

3) прокладка сетей инженерно-технического обеспечения надземным способом;

4) установка киосков, павильонов, навесов, малых архитектурных форм, за исключением случаев их установки взамен утраченных;

5) уничтожение предмета охраны объекта культурного наследия.

ПРИЛОЖЕНИЕ № 4


к постановлению Правительства
Ульяновской области


от 26 апреля 2023 г. № 181-П

ПРЕДМЕТ ОХРАНЫ

**выявленных объектов культурного наследия, включаемых
в единый государственный реестр объектов культурного наследия
(памятников истории и культуры) народов Российской Федерации**


1. Предмет охраны объекта культурного наследия местного (муниципального) значения «Дом купцов П.П.Савочкина, Бушова, Петрова», нач. XIX в., расположенного по адресу: Ульяновская область, Сурский район, р.п. Сурское, ул. Советская, 25 (далее – объект № 1):

<p>Описание предмета охраны объекта № 1</p>	<p>Фотографическое изображение предмета охраны объекта № 1</p>
<p>1</p>	<p>2</p>
<p>Местоположение объекта № 1 в современных границах участка</p>	
<p>Этажность и высотные габариты объекта № 1</p>	
<p>Объёмно-пространственная структура объекта № 1</p>	
<p>Форма крыши исторического объёма объекта № 1</p>	
<p>Архитектурно-художественное оформление и стилистика фасадов объекта № 1, включая декоративные детали (угловые пилястры и их оформление, лопатки и их оформление, оформление верхнего и межэтажного фриза, оформление наличников, сандрики и их оформление)</p>	
<p>Местоположение, форма и обрамление (наличники) оконных проёмов объекта № 1</p>	
<p>Местоположение исторических входных проёмов объекта № 1</p>	

1	2
<p>Материал исполнения (красный керамический кирпич, металлическое кровельное покрытие) объекта № 1</p>	

2. Предмет охраны объекта культурного наследия местного (муниципального) значения «Дом купца Я.Е.Участкина», 1825 г., расположенного по адресу: Ульяновская область, Сурский район, р.п. Сурское, ул. Советская, 41 (далее – объект № 2):

<p>Описание предмета охраны объекта № 2</p>	<p>Фотографическое изображение предмета охраны объекта № 2</p>
1	2
<p>Местоположение в современных границах участка объекта № 2</p>	
<p>Этажность и высотные габариты объекта № 2</p>	
<p>Объёмно-пространственная структура объекта № 2</p>	
<p>Историческая форма крыши объекта № 2 Архитектурно-художественное оформление и стилистика фасадов объекта № 2, включая декоративные детали (пилястры, оформление фриза восточного уличного фасада кронштейнами, оформление бокового южного фасада аркатурой, оформление оконных проёмов, парапетная стенка, парапетные столбики)</p>	

1	2
<p>Местоположение и форма оконных проёмов, историческая расстекловка объекта № 2</p>	
<p>Материал исполнения (красный керамический кирпич, металлическое кровельное покрытие) объекта № 2</p>	