



# ПРАВИТЕЛЬСТВО УЛЬЯНОВСКОЙ ОБЛАСТИ

## ПОСТАНОВЛЕНИЕ

6 марта 2023 г.

№ 101-П

Экз. № \_\_\_\_\_

г. Ульяновск

### **Об утверждении границ и режима использования территорий объектов культурного наследия (памятников истории и культуры) народов Российской Федерации регионального значения, расположенных на территории Ульяновской области**

В соответствии со статьёй 3<sup>1</sup> Федерального закона от 25.06.2002 № 73-ФЗ «Об объектах культурного наследия (памятниках истории и культуры) народов Российской Федерации» и приказом Министерства культуры Российской Федерации от 04.06.2015 № 1745 «Об утверждении требований к составлению проектов границ территорий объектов культурного наследия» Правительство Ульяновской области **п о с т а н о в л я е т**:

#### **1. Утвердить:**

1.1. Границы территорий объектов культурного наследия (памятников истории и культуры) народов Российской Федерации регионального значения, расположенных на территории Ульяновской области:

1) «Ансамбль Жадовской пустыни» и входящих в его состав объектов культурного наследия «Кирпичная ограда с башенками», «Корпус братский с трапезной», «Корпус настоятельский», расположенных по адресу: Ульяновская область, Барышский район, пос. Самородки, ул. Лесная, 1 (приложение № 1);

2) «Братская могила воинов гражданской войны», расположенного по адресу: Ульяновская область, Базарносызганский район, р.п. Базарный Сызган, железнодорожная станция Базарный Сызган, Привокзальная площадь (приложение № 2);

3) «Братская могила воинов Гражданской войны», расположенного по адресу: Ульяновская область, Ульяновский район, железнодорожная станция Охотничья, в 300 м от железнодорожной станции на север, на опушке леса (приложение № 3);

4) «Братская могила воинов Гражданской войны», расположенного по адресу: Ульяновская область, Ульяновский район, в 4 км от р.п. Ишеевка (приложение № 4);

5) «Братская могила воинов Гражданской войны», расположенного по адресу: Ульяновская область, Чердаклинский район, на 1 км западнее ст. Бряндино, с северной стороны от ж/д (приложение № 5);

6) «Братская могила красногвардейцев, погибших в борьбе с белочехами в июле 1918 г.», расположенного по адресу: Ульяновская область, Радищевский район, с. Ореховка (приложение № 6);

7) «Братская могила 8-ми бедняков, убитых в 1917 г. во время кулацкого восстания», расположенного по адресу: Ульяновская область, Цильнинский район, с. Верхние Тимерсяны, центр села, ул. Советская, 68Б (приложение № 7);

8) «Братская могила председателя волисполкома Данилова и народного судьи Ингадаева, расстрелянных белогвардейцами в 1917 году», расположенного по адресу: Ульяновская область, Тереньгульский район, с. Гавриловка, кладбище (приложение № 8);

9) «Братское кладбище воинов, умерших от ран в эвакогоспитале № 3281 в годы Великой Отечественной войны 1941-1945 гг.», расположенного по адресу: Ульяновская область, Барышский район, р.п. Измайлово, 350 м на восток от посёлка (приложение № 9);

10) «Дом, в котором в 1942 г. после эвакуации из Сталинграда жил писатель Серафимович Александр Серафимович», 1942 г., расположенного по адресу: Ульяновская область, г. Ульяновск, ул. Спасская, 18/2 (приложение № 10);

11) «Дом мещанина П.Г.Соболева с фотопавильоном», расположенного по адресу: г. Ульяновск, ул. Гончарова, 13/24 (приложение № 11);

12) «Дом М.Н.Ухтомского», 1907-1908 гг., расположенного по адресу: г. Ульяновск, ул. Льва Толстого, 61 (приложение № 12);

13) «Доходный дом купцов Андреевых», расположенного по адресу: Ульяновская область, г. Ульяновск, ул. Спасская, 11/148 (приложение № 13);

14) «Доходный дом купца Е.В.Кудряшева», расположенного по адресу: г. Ульяновск, ул. Гончарова, 13/91А (приложение № 14);

15) «Доходный дом купцов Карташовых/Зеленковых с кинотеатром «Модерн», расположенного по адресу: г. Ульяновск, ул. Гончарова, 17 (приложение № 15);

16) «Доходный дом П.Ф.Попова», расположенного по адресу: Ульяновская область, г. Ульяновск, ул. Федерации, 3 (приложение № 16);

17) «Дом усадебный», расположенного по адресу: Ульяновская область, Тереньгульский район, р.п. Тереньга, ул. Евстифеева, 2 (приложение № 17);

18) «Здание бывшего двухклассного народного училища, построенное и открытое по инициативе Ильи Николаевича Ульянова в 1884 году», расположенного по адресу: Ульяновская область, Барышский район, р.п. Жадовка, ул. Школьная, 12 (приложение № 18);

19) «Здание, в котором 10 мая 1919 года выступал с речью перед крестьянами Тетюшской, Загудаевской и Сельдинской волостей Симбирского уезда председатель ВЦИК М.И.Калинин», расположенного по адресу: Ульяновская область, Ульяновский район, с. Тетюшское, ул. Калинина, 516 (приложение № 19);

20) «Здание, в котором 11 мая 1919 года на гарнизонном собрании красноармейцев выступал М.И.Калинин. Ныне здание облдрамтеатра. Здание стоит на том месте, где стоял дом, в подвале которого в 1774 г. содержался

под стражей Е.Пугачёв», 1774 г., 1919 г., расположенного по адресу: Ульяновская область, г. Ульяновск, ул. Спасская, 12 (приложение № 20);

21) «Здание, где в 1919 г. размещался военный госпиталь № 1107 и где 10 мая 1919 года перед ранеными выступал М.И.Калинин», расположенного по адресу: г. Ульяновск, пер. Карамзина, 3/2 (приложение № 21);

22) «Здание гостиницы, где в 1918 году в 10 и 12 номерах располагался Самарский Ревком во главе В.В.Куйбышевым», 1918 г., расположенного по адресу: Ульяновская область, г. Ульяновск, ул. Спасская, 10 (приложение № 22);

23) «Казанская церковь», расположенного по адресу: Ульяновская область, Барышский район, с. Старая Измайловка, ул. Центральная, 1А (приложение № 23);

24) «Казанская церковь (склад)», 1809 г., расположенного по адресу: Ульяновская область, Барышский район, с. Смольково, центральная часть (приложение № 24);

25) «Мечеть», расположенного по адресу: Ульяновская область, Барышский район, с. Калда, ул. Советская, 29 (приложение № 25);

26) «Мечеть», расположенного по адресу: Ульяновская область, Чердаклинский район, с. Асаново, ул. Центральная, 15 (приложение № 26);

27) «Могилы 5-ти коммунистов, расстрелянных белогвардейцами в 1918 году», расположенного по адресу: Ульяновская область, Ульяновский район, с. Елшанка, сельское кладбище (приложение № 27);

28) «Могилы командира батальона Вольской дивизии Янкина и партизана Тимофея Ефимовича Андрузова, погибших в борьбе с белогвардейцами и кулаками в 1918 г.», расположенного по адресу: Ульяновская область, Радищевский район, с. Мордовская Карагужа (приложение № 28);

29) «Могилы Кузнецова Степана Михайловича (1899-1931), секретаря партийной ячейки села, убитого кулаками», расположенного по адресу: Ульяновская область, Инзенский район, с. Аргащ, в центре села (приложение № 29);

30) «Могилы члена Симбирского губисполкома Сергунина Трофима Александровича, убитого белогвардейцами в 1918 г.», расположенного по адресу: Ульяновская область, Тереньгульский район, с. Ясашная Ташла, кладбище (приложение № 30);

31) «Никольская церковь», расположенного по адресу: Ульяновская область, Барышский район, с. Новая Ханинеевка, ул. Центральная, 61 (приложение № 31);

32) «Обелиск рабочим Ишеевской суконной фабрики, погибшим 12 июля 1919 г. на Парамоновом Хуторе, близ реки Урал, в борьбе против колчаковцев в составе 1-го Симбирского коммунистического полка», расположенного по адресу: Ульяновская область, Ульяновский район, р.п. Ишеевка, сквер фабрики (приложение № 32);

33) «Храм преподобного Сергия Радонежского», XIX в., расположенного по адресу: Ульяновская область, Барышский район, с. Румянцево, ул. Горького, 39 (приложение № 33);

34) «Церковь», 1898 г., расположенного по адресу: Ульяновская область, Барышский район, с. Киселевка, ул. Заречная, 24А (приложение № 34);

35) «Церковь в честь Покрова Пресвятой Богородицы», 1872 г., расположенного по адресу: Ульяновская область, Ульяновский район, с. Большие Ключищи, ул. Мира, 17а (приложение № 35);

36) «Церковь в честь Покрова Пресвятой Богородицы», расположенного по адресу: Ульяновская область, Барышский район, с. Малая Хомутерь, ул. Полевая, 57 (приложение № 36);

37) «Церковь во имя Казанской Божьей Матери», 1820-е гг., расположенного по адресу: Ульяновская область, Ульяновский район, с. Елшанка, ул. Набережная, 48б (приложение № 37);

38) «Церковь во имя Михаила Архангела с трапезной и колокольней», 1917 г., расположенного по адресу: Ульяновская область, Ульяновский район, с. Комаровка, ул. Монастырская, 26 (приложение № 38);

39) «Церковь Живоначальной Троицы», нач. 1900-х гг., расположенного по адресу: Ульяновская область, Тереньгульский район, с. Молвино, ул. Куйбышева, 76А (приложение № 39);

40) «Церковь Иоанна Богослова», расположенного по адресу: Ульяновская область, Базарносызганский район, с. Вороновка, центральная часть (приложение № 40);

41) «Церковь Иоанна Дамаскина», 1830 г., расположенного по адресу: Ульяновская область, Тереньгульский район, с. Подкуровка, ул. Центральная, 73А (приложение № 41);

42) «Церковь «Троицкая», расположенного по адресу: Ульяновская область, Барышский район, г. Барыш, ул. Ломоносова, 3 (приложение № 42).

1.2. Режим использования территорий объектов культурного наследия (памятников истории и культуры) народов Российской Федерации регионального значения «Ансамбль Жадовской пустыни» и входящих в его состав объектов культурного наследия «Кирпичная ограда с башенками», «Корпус братский с трапезной», «Корпус настоятельский», расположенных по адресу: Ульяновская область, Барышский район, пос. Самородки, ул. Лесная, 1; «Братская могила воинов гражданской войны», расположенного по адресу: Ульяновская область, Базарносызганский район, р.п. Базарный Сызган, железнодорожная станция Базарный Сызган, Привокзальная площадь; «Братская могила воинов Гражданской войны», расположенного по адресу: Ульяновская область, Ульяновский район, железнодорожная станция Охотничья, в 300 м от железнодорожной станции на север, на опушке леса; «Братская могила воинов Гражданской войны», расположенного по адресу: Ульяновская область, Ульяновский район, в 4 км от р.п. Ишеевка; «Братская могила воинов Гражданской войны», расположенного по адресу: Ульяновская область, Чердаклинский район, на 1 км западнее ст. Бряндино, с северной стороны от ж/д; «Братская могила красногвардейцев, погибших в борьбе с белочехами в июле 1918 г.», расположенного по адресу: Ульяновская область, Радищевский район, с. Ореховка; «Братская могила 8-ми бедняков, убитых в 1917 г. во время кулацкого восстания», расположенного по адресу: Ульяновская область, Цильнинский район, с. Верхние Тимерсяны, центр села,

ул. Советская, 68Б; «Братская могила председателя волисполкома Данилова и народного судьи Ингадаева, расстрелянных белогвардейцами в 1917 году», расположенного по адресу: Ульяновская область, Тереньгульский район, с. Гавриловка, кладбище; «Братское кладбище воинов, умерших от ран в эвакогоспитале № 3281 в годы Великой Отечественной войны 1941-1945 гг.», расположенного по адресу: Ульяновская область, Барышский район, р.п. Измайлово, 350 м на восток от посёлка; «Дом, в котором в 1942 г. после эвакуации из Сталинграда жил писатель Серафимович Александр Серафимович», 1942 г., расположенного по адресу: Ульяновская область, г. Ульяновск, ул. Спасская, 18/2; «Дом мещанина П.Г.Соболева с фотопавильоном», расположенного по адресу: г. Ульяновск, ул. Гончарова, 13/24; «Дом М.Н.Ухтомского», 1907-1908 гг., расположенного по адресу: г. Ульяновск, ул. Льва Толстого, 61; «Доходный дом купцов Андреевых», расположенного по адресу: Ульяновская область, г. Ульяновск, ул. Спасская, 11/148; «Доходный дом купца Е.В.Кудряшева», расположенного по адресу: г. Ульяновск, ул. Гончарова, 13/91А; «Доходный дом купцов Карташовых/Зеленковых с кинотеатром «Модерн», расположенного по адресу: г. Ульяновск, ул. Гончарова, 17; «Доходный дом П.Ф.Попова», расположенного по адресу: Ульяновская область, г. Ульяновск, ул. Федерации, 3; «Дом усадебный», расположенного по адресу: Ульяновская область, Тереньгульский район, р.п. Тереньга, ул. Евстифеева, 2; «Здание бывшего двухклассного народного училища, построенное и открытое по инициативе Ильи Николаевича Ульянова в 1884 году», расположенного по адресу: Ульяновская область, Барышский район, р.п. Жадовка, ул. Школьная, 12; «Здание, в котором 10 мая 1919 года выступал с речью перед крестьянами Тетюшской, Загудаевской и Сельдинской волостей Симбирского уезда председатель ВЦИК М.И.Калинин», расположенного по адресу: Ульяновская область, Ульяновский район, с. Тетюшское, ул. Калинина, 51б; «Здание, в котором 11 мая 1919 года на гарнизонном собрании красноармейцев выступал М.И.Калинин. Ныне здание облдрамтеатра. Здание стоит на том месте, где стоял дом, в подвале которого в 1774 г. содержался под стражей Е.Пугачёв», 1774 г., 1919 г., расположенного по адресу: Ульяновская область, г. Ульяновск, ул. Спасская, 12; «Здание, где в 1919 г. размещался военный госпиталь № 1107 и где 10 мая 1919 года перед ранеными выступал М.И.Калинин», расположенного по адресу: г. Ульяновск, пер. Карамзина, 3/2; «Здание гостиницы, где в 1918 году в 10 и 12 номерах располагался Самарский Ревком во главе В.В.Куйбышевым», 1918 г., расположенного по адресу: Ульяновская область, г. Ульяновск, ул. Спасская, 10; «Казанская церковь», расположенного по адресу: Ульяновская область, Барышский район, с. Старая Измайловка, ул. Центральная, 1А; «Казанская церковь (склад)», 1809 г., расположенного по адресу: Ульяновская область, Барышский район, с. Смольково, центральная часть; «Мечеть», расположенного по адресу: Ульяновская область, Барышский район, с. Калда, ул. Советская, 29; «Мечеть», расположенного по адресу: Ульяновская область, Чердаклинский район, с. Асаново, ул. Центральная, 15; «Могила 5-ти коммунистов, расстрелянных белогвардейцами в 1918 году», расположенного по адресу: Ульяновская область, Ульяновский район, с. Елшанка, сельское кладбище; «Могила командира батальона Вольской

дивизии Янкина и партизана Тимофея Ефимовича Андрузова, погибших в борьбе с белогвардейцами и кулаками в 1918 г.», расположенного по адресу: Ульяновская область, Радищевский район, с. Мордовская Карагужа; «Могила Кузнецова Степана Михайловича (1899-1931), секретаря партийной ячейки села, убитого кулаками», расположенного по адресу: Ульяновская область, Инзенский район, с. Аргащ, в центре села; «Могила члена Симбирского губисполкома Сергунина Трофима Александровича, убитого белогвардейцами в 1918 г.», расположенного по адресу: Ульяновская область, Тереньгульский район, с. Ясашная Ташла, кладбище; «Никольская церковь», расположенного по адресу: Ульяновская область, Барышский район, с. Новая Ханинеевка, ул. Центральная, 61; «Обелиск рабочим Ишеевской суконной фабрики, погибшим 12 июля 1919 г. на Парамоновом Хуторе, близ реки Урал, в борьбе против колчаковцев в составе 1-го Симбирского коммунистического полка», расположенного по адресу: Ульяновская область, Ульяновский район, р.п. Ишеевка, сквер фабрики; «Храм преподобного Сергия Радонежского», XIX в., расположенного по адресу: Ульяновская область, Барышский район, с. Румянцево, ул. Горького, 39; «Церковь», 1898 г., расположенного по адресу: Ульяновская область, Барышский район, с. Киселевка, ул. Заречная, 24А; «Церковь в честь Покрова Пресвятой Богородицы», 1872 г., расположенного по адресу: Ульяновская область, Ульяновский район, с. Большие Ключищи, ул. Мира, 17а; «Церковь в честь Покрова Пресвятой Богородицы», расположенного по адресу: Ульяновская область, Барышский район, с. Малая Хомутерь, ул. Полевая, 57; «Церковь во имя Казанской Божьей Матери», 1820-е гг., расположенного по адресу: Ульяновская область, Ульяновский район, с. Елшанка, ул. Набережная, 48б; «Церковь во имя Михаила Архангела с трапезной и колокольней», 1917 г., расположенного по адресу: Ульяновская область, Ульяновский район, с. Комаровка, ул. Монастырская, 26; «Церковь Живоначальной Троицы», нач. 1900-х гг., расположенного по адресу: Ульяновская область, Тереньгульский район, с. Молвино, ул. Куйбышева, 76А; «Церковь Иоанна Богослова», расположенного по адресу: Ульяновская область, Базарносызганский район, с. Вороновка, центральная часть; «Церковь Иоанна Дамаскина», 1830 г., расположенного по адресу: Ульяновская область, Тереньгульский район, с. Подкуровка, ул. Центральная, 73А; «Церковь «Троицкая», расположенного по адресу: Ульяновская область, Барышский район, г. Барыш, ул. Ломоносова, 3 (приложение № 43).

2. Настоящее постановление вступает в силу на следующий день после дня его официального опубликования.

Председатель  
Правительства области



В.Н.Разумков

## ПРИЛОЖЕНИЕ № 1

к постановлению Правительства  
Ульяновской области

от 6 марта 2023 г. № 101-П

### ГРАНИЦЫ

**территории объекта культурного наследия  
регионального значения «Ансамбль Жадовской пустыни» и входящих  
в его состав объектов культурного наследия «Кирпичная ограда  
с башенками», «Корпус братский с трапезной», «Корпус настоятельский»,  
расположенных по адресу: Ульяновская область, Барышский район,  
пос. Самородки, ул. Лесная, 1**

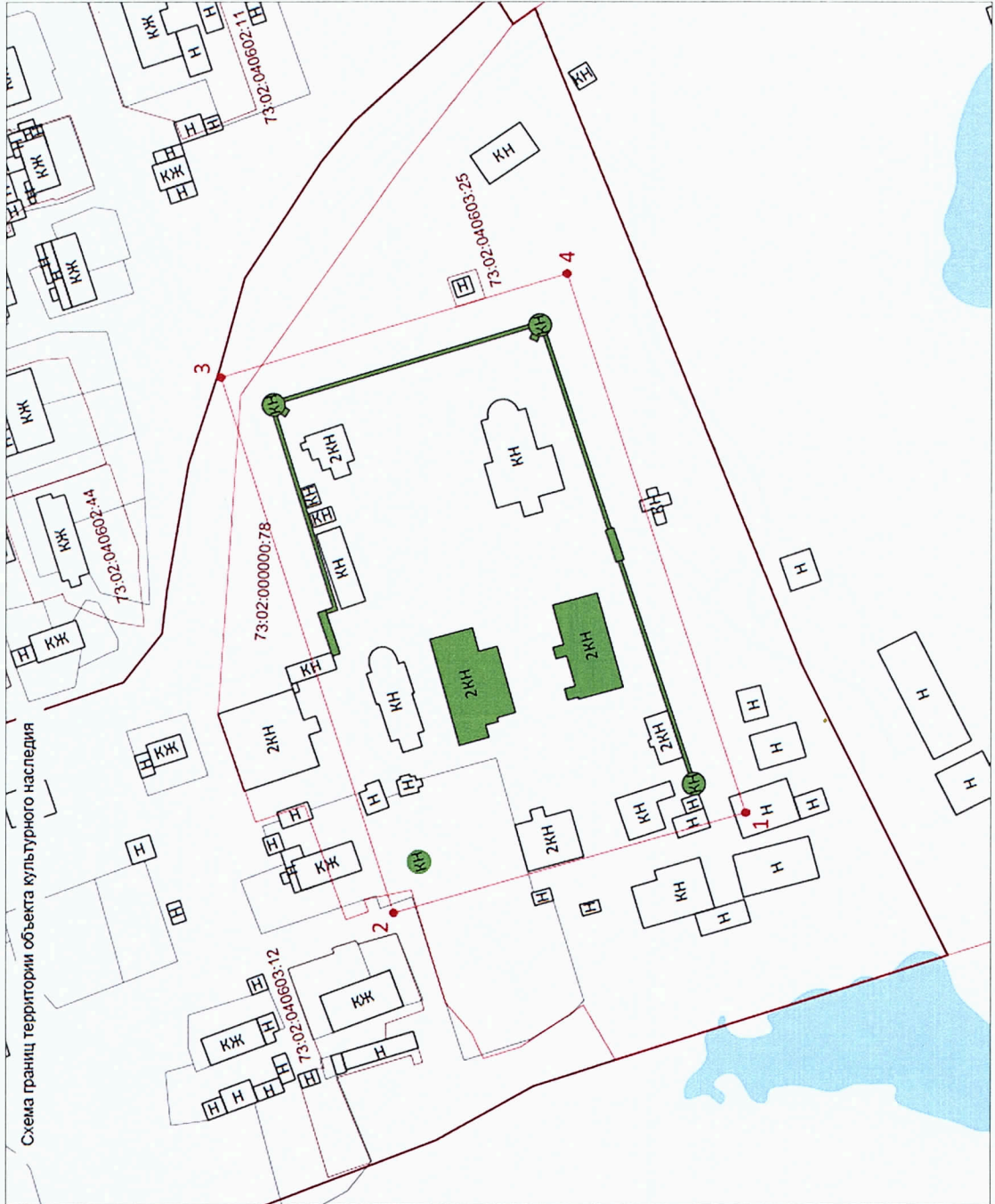
#### 1. Описание границ территории

Граница территории объекта культурного наследия регионального значения «Ансамбль Жадовской пустыни» и входящих в его состав объектов культурного наследия «Кирпичная ограда с башенками», «Корпус братский с трапезной», «Корпус настоятельский», расположенных по адресу: Ульяновская область, Барышский район, пос. Самородки, ул. Лесная, 1 (далее – объекты культурного наследия), проходит в 5 м на юго-восток от здания, расположенного по адресу: пос. Самородки, ул. Лесная, 1, проходит от точки 1, расположенной с юго-запада в 10 м от объектов культурного наследия, в северо-западном направлении (точки 1-2), далее – к северо-востоку на расстоянии 10 м от ограждения объектов культурного наследия (точки 2-3), далее – к юго-востоку на расстоянии 10 м от ограждения объектов культурного наследия (точки 3-4), далее – к юго-западу на расстоянии 10 м от ограждения объектов культурного наследия (точки 4-1).

#### 2. Таблица координат

Обозначение характерных точек границы	Ведомость координат характерных точек (МСК)	
	X	Y
1	423902.8919	1356432.3100
2	423994.9171	1356405.8236
3	424040.3586	1356547.5541
4	423949.6815	1356574.9784
1	423902.8919	1356432.3100

3. Схема границы территории





## ПРИЛОЖЕНИЕ № 2

к постановлению Правительства  
Ульяновской области

от 6 марта 2023 г. № 101-П

### ГРАНИЦЫ

**территории объекта культурного наследия регионального значения  
«Братская могила воинов гражданской войны», расположенного  
по адресу: Ульяновская область, Базарносызганский район, р.п. Базарный  
Сызган, железнодорожная станция Базарный Сызган,  
Привокзальная площадь**

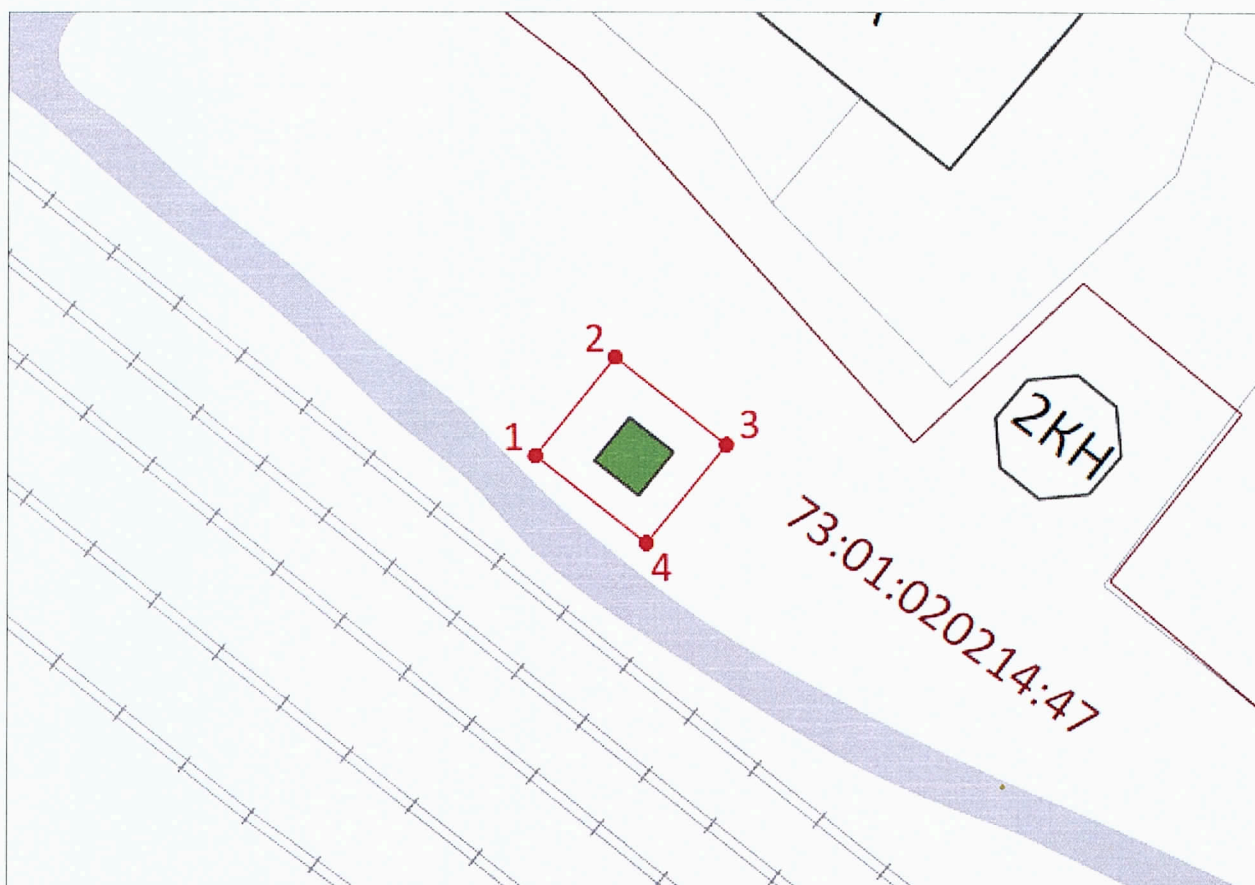
#### 1. Описание границ территории

Граница территории объекта культурного наследия регионального значения «Братская могила воинов гражданской войны», расположенного по адресу: Ульяновская область, Базарносызганский район, р.п. Базарный Сызган, железнодорожная станция Базарный Сызган, Привокзальная площадь (далее – объект культурного наследия), проходит от точки 1, расположенной на западном углу ограждения объекта культурного наследия, и далее – по северо-западной границе ограждения объекта культурного наследия (точки 1-2), далее – по северо-восточной границе ограждения объекта культурного наследия (точки 2-3), далее – по юго-восточной границе ограждения объекта культурного наследия (точки 3-4), далее – по юго-западной границе ограждения объекта культурного наследия (точки 4-1).





#### 2. Таблица координат

Обозначение характерных точек границы	Ведомость координат характерных точек (МСК)	
	X	Y
1	443057.6724	1346773.2769
2	443064.8997	1346779.0270
3	443058.4839	1346787.0910
4	443051.2566	1346781.3409
1	443057.6724	1346773.2769

## 3. Схема границы территории



## Условные обозначения:

	Рассматриваемый объект культурного наследия регионального значения, находящийся на государственной охране: "Братская могила воинов гражданской войны", по адресу: Ульяновская область, Базарносызганский район, р.п. Базарный Сызган, жд. ст. Базарный Сызган, Привокзальная площадь
	Границы кадастровых участков
	Границы территории рассматриваемого объекта культурного наследия
	Характерные точки границ территории рассматриваемого объекта культурного наследия

## ПРИЛОЖЕНИЕ № 3

к постановлению Правительства  
Ульяновской области

от 6 марта 2023 г. № 101-П

### ГРАНИЦЫ

**территории объекта культурного наследия регионального значения «Братская могила воинов Гражданской войны», расположенного по адресу: Ульяновская область, Ульяновский район, железнодорожная станция Охотничья, в 300 м от железнодорожной станции на север, на опушке леса**

#### 1. Описание границ территории

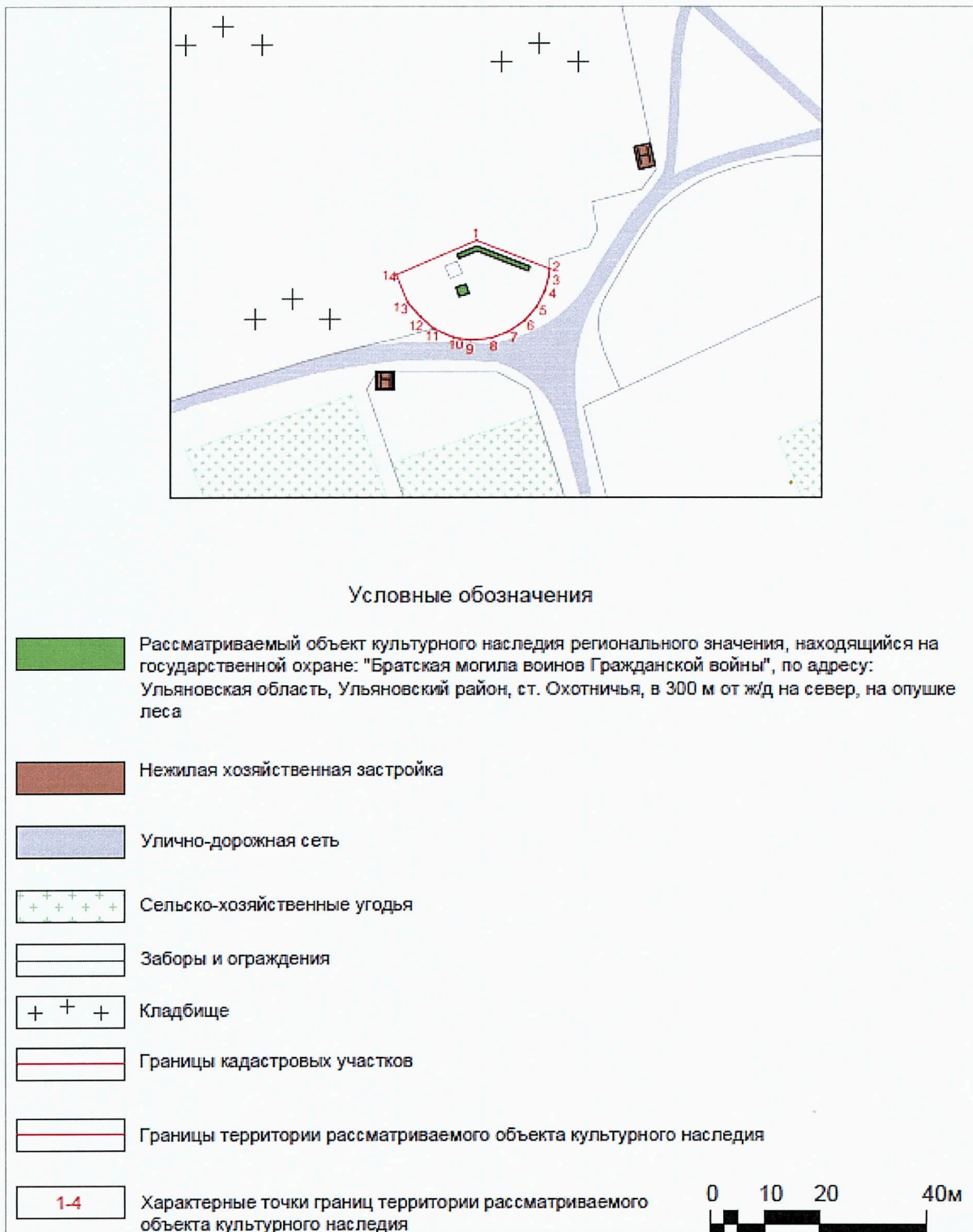
Граница территории объекта культурного наследия регионального значения «Братская могила воинов Гражданской войны», расположенного по адресу: Ульяновская область, Ульяновский район, железнодорожная станция Охотничья, в 300 м от железной дороги на север, на опушке леса (далее – объект культурного наследия), проходит на расстоянии 1 м к северу от объекта культурного наследия в юго-восточном направлении (точки 1-2), далее – в юго-западном направлении вдоль ограждения объекта культурного наследия (точки 2-9), далее – в северо-западном направлении вдоль ограждения объекта культурного наследия (точки 9-14), далее – в северо-восточном направлении (точки 14-1).

#### 2. Таблица координат

Обозначение характерных точек границы	Ведомость координат характерных точек (МСК)	
	X	Y
1	2	3
1	496695.5306	2236910.2067
2	496690.2124	2236923.7509
3	496688.7711	2236923.6046
4	496685.9706	2236922.8728
5	496683.0958	2236921.3997
6	496680.5671	2236919.2397
7	496678.4473	2236916.2359
8	496677.2205	2236912.9708
9	496676.8476	2236909.0458
10	496677.3398	2236905.9456
11	496678.9315	2236902.2946
12	496681.1657	2236899.8189

1	2	3
13	496683.9151	2236897.3585
14	496689.0947	2236895.2870
1	496695.5306	2236910.2067

## 3. Схема границы территории



## ПРИЛОЖЕНИЕ № 4

к постановлению Правительства  
Ульяновской области

от 6 марта 2023 г. № 101-П

### ГРАНИЦЫ

**территории объекта культурного наследия регионального значения  
«Братская могила воинов Гражданской войны», расположенного  
по адресу: Ульяновская область, Ульяновский район,  
в 4 км от р.п. Ишеевка**

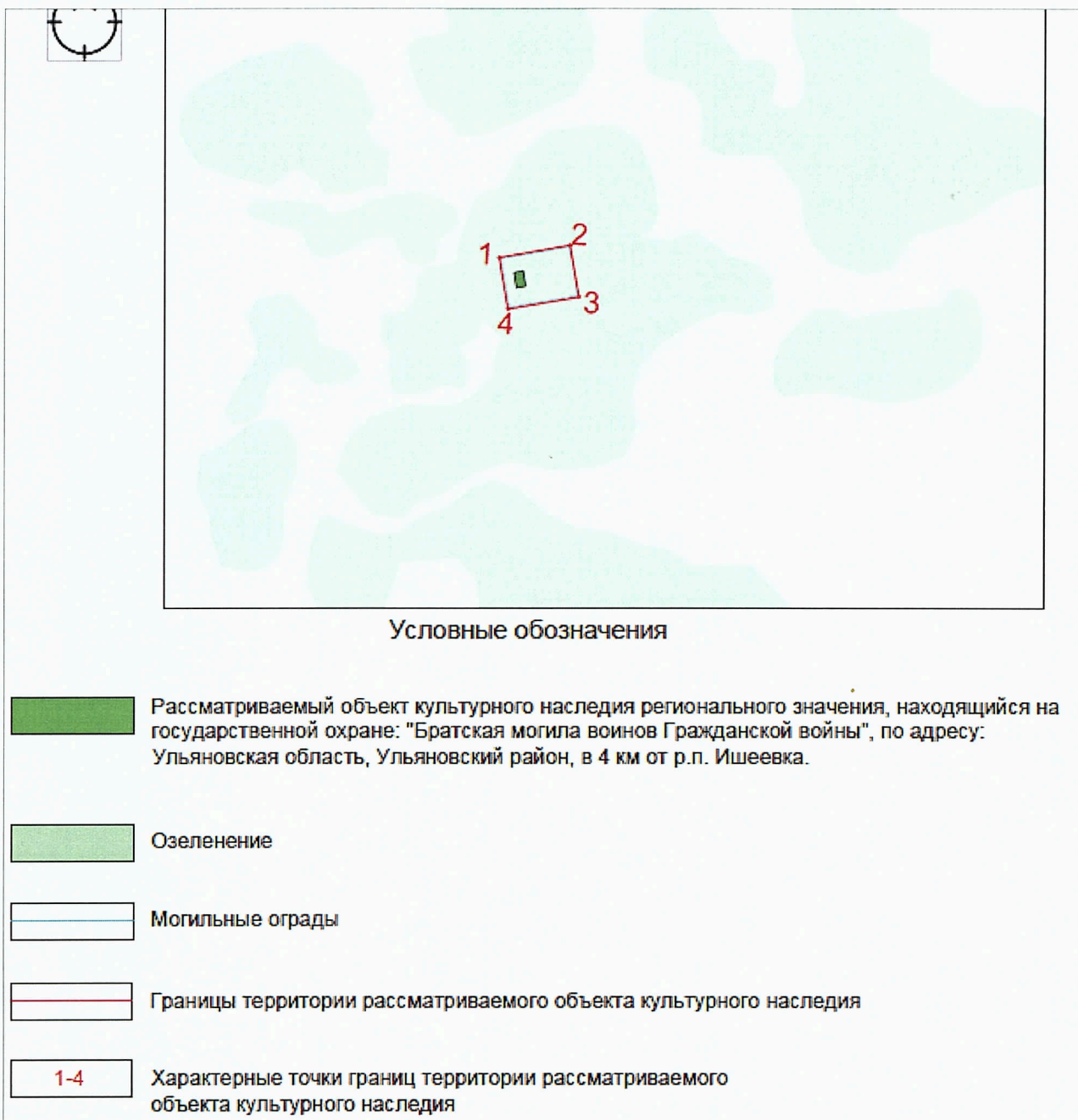
#### 1. Описание границ территории

Граница территории объекта культурного наследия регионального значения «Братская могила воинов Гражданской войны», расположенного по адресу: Ульяновская область, Ульяновский район, в 4 км от р.п. Ишеевка (далее – объект культурного наследия), проходит по границе ограждения объекта культурного наследия в северо-восточном направлении вдоль северо-западной части ограждения объекта культурного наследия (точки 1-2), далее – в юго-восточном направлении вдоль ограждения объекта культурного наследия (точки 2-3), далее – в юго-западном направлении вдоль ограждения объекта культурного наследия (точки 3-4), далее – в северо-западном направлении (точки 4-1).

#### 2. Таблица координат

Обозначение характерных точек границы	Ведомость координат характерных точек (МСК)	
	X	Y
1	519882.7776	2245124.8214
2	519883.7735	2245130.6125
3	519879.5231	2245131.3435
4	519878.5271	2245125.5524
1	519882.7776	2245124.8214

## 3. Схема границы территории



## ПРИЛОЖЕНИЕ № 5

к постановлению Правительства  
Ульяновской области

от 6 марта 2023 г. № 101-П

### ГРАНИЦЫ

**территории объекта культурного наследия регионального значения  
«Братская могила воинов Гражданской войны», расположенного  
по адресу: Ульяновская область, Чердаклинский район,  
на 1 км западнее ст. Бряндино, с северной стороны от ж/д**

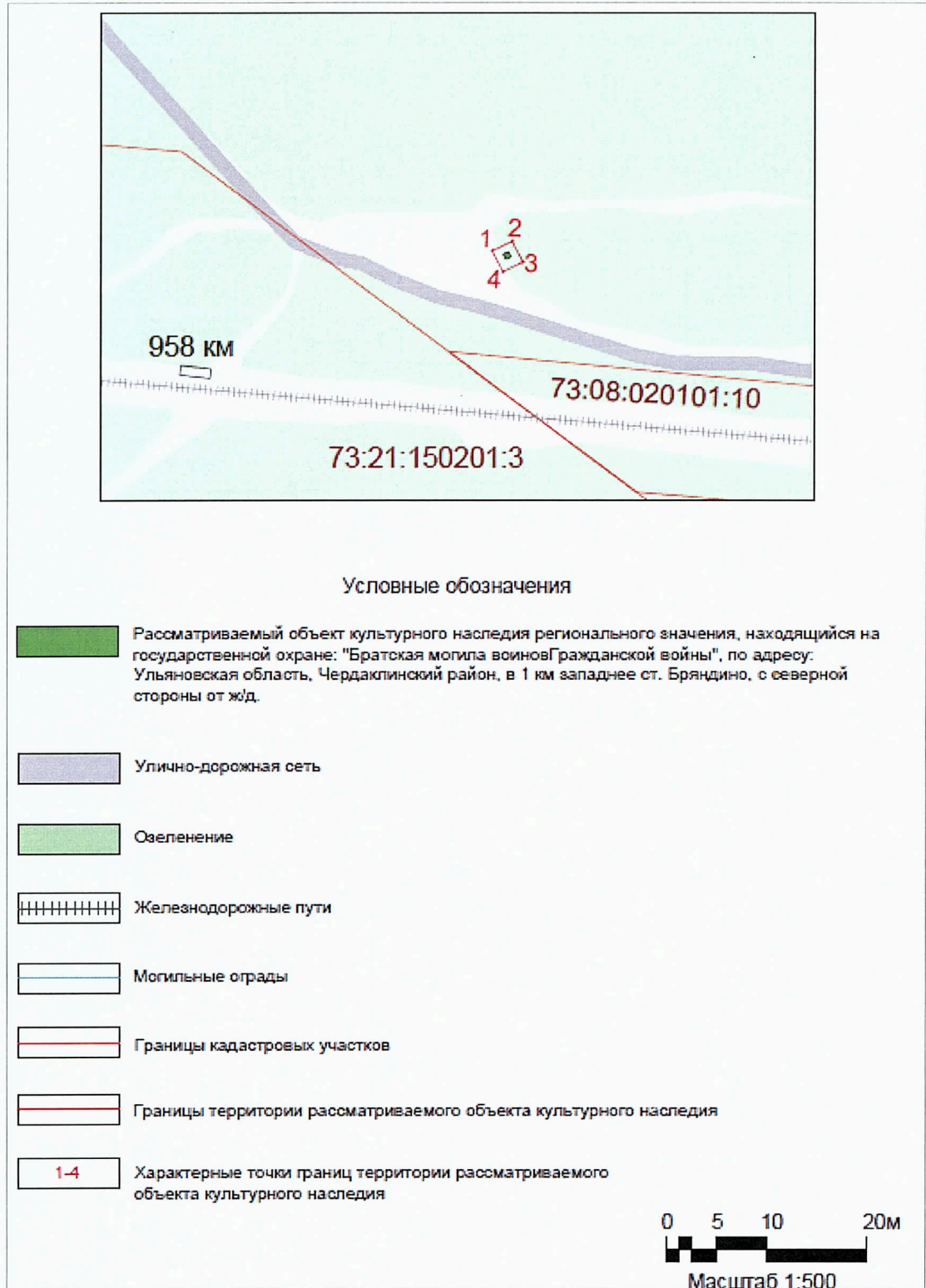
#### 1. Описание границ территории

Граница территории объекта культурного наследия регионального значения «Братская могила воинов Гражданской войны», расположенного по адресу: Ульяновская область, Чердаклинский район, на 1 км западнее ст. Бряндино, с северной стороны от ж/д (далее – объект культурного наследия), проходит по ограждению объекта культурного наследия. Внешний контур границы образован точками, идущими по часовой стрелке в следующем порядке: 1-2-3-4-1. Граница территории объекта культурного наследия проходит по границе ограждения в северо-восточном направлении вдоль северо-западной части ограждения (точки 1-2), далее – в юго-восточном направлении вдоль ограждения (точки 2-3), далее – в юго-западном направлении вдоль ограждения (точки 3-4), далее – в северо-западном направлении (точки 4-1).

#### 2. Таблица координат

Обозначение характерных точек границы	Ведомость координат характерных точек (МСК)	
	X	Y
1	508864.5296	2318308.1513
2	508865.5112	2318310.1421
3	508863.4091	2318311.2061
4	508862.4275	2318309.2153
1	508864.5296	2318308.1513

## 3. Схема границы территории





ПРИЛОЖЕНИЕ № 6

к постановлению Правительства  
Ульяновской области

от 6 марта 2023 г. № 101-П

**ГРАНИЦЫ**

**территории объекта культурного наследия регионального значения  
«Братская могила красногвардейцев, погибших в борьбе с белочехами  
в июле 1918 г.», расположенного по адресу: Ульяновская область,  
Радищевский район, с. Ореховка**

1. Описание границ территории

Граница территории объекта культурного наследия регионального значения «Братская могила красногвардейцев, погибших в борьбе с белочехами в июле 1918 г.», расположенного по адресу: Ульяновская область, Радищевский район, с. Ореховка (далее – объект культурного наследия), проходит от точки 1 до точки 2 по северной стороне ограждения вокруг объекта культурного наследия, от точки 2 до точки 3 по восточной стороне ограждения вокруг объекта культурного наследия, от точки 3 до точки 4, далее – по южной стороне ограждения вокруг объекта культурного наследия, далее – от точки 4 до точки 1 по западной стороне ограждения вокруг объекта культурного наследия.

2. Таблица координат

Обозначение характерных точек границы	Ведомость координат характерных точек (МСК)	
	X	Y
1	353921,03	2242856,11
2	353923,47	2242861,42
3	353915,16	2242865,41
4	353912,58	2242860,22
1	353921,03	2242856,11

## 3. Схема границы территории



## ПРИЛОЖЕНИЕ № 7

к постановлению Правительства  
Ульяновской области

от 6 марта 2023 г. № 101-П

### ГРАНИЦЫ

**территории объекта культурного наследия регионального значения  
«Братская могила 8-ми бедняков, убитых в 1917 г. во время кулацкого  
восстания», расположенного по адресу: Ульяновская область,  
Цильнинский район, с. Верхние Тимерсяны, центр села, ул. Советская, 68Б**

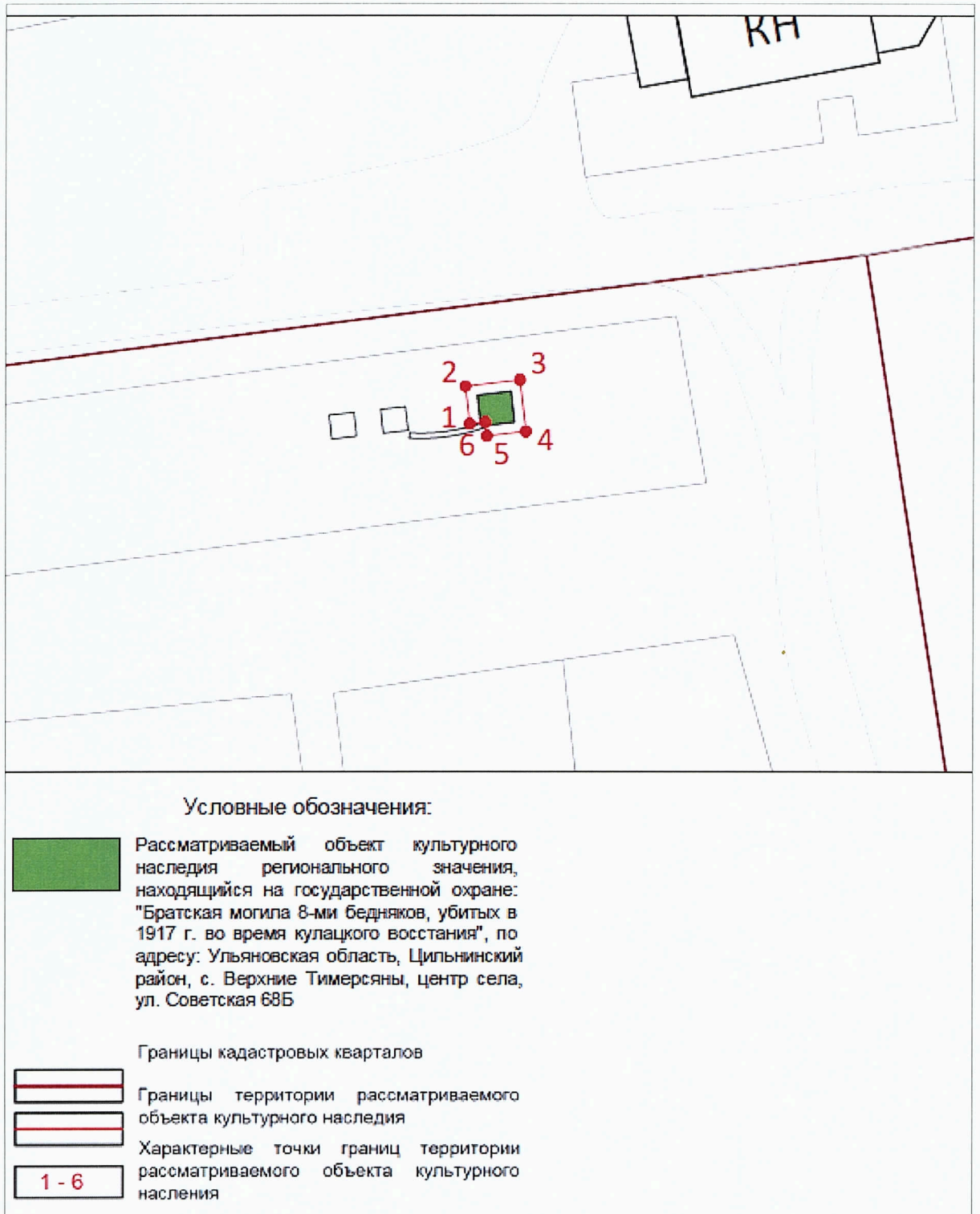
#### 1. Описание границ территории

Граница территории объекта культурного наследия регионального значения «Братская могила 8-ми бедняков, убитых в 1917 г. во время кулацкого восстания», расположенного по адресу: Ульяновская область, Цильнинский район, с. Верхние Тимерсяны, центр села, ул. Советская, 68Б (далее – объект культурного наследия), проходит на расстоянии 1 м от основания обелиска объекта культурного наследия с учётом исключения юго-западного угла, занятого мемориалом Великой Отечественной войне. Внешний контур границы образован точками, идущими по часовой стрелке в следующем порядке: 1-6-1. Граница объекта культурного наследия проходит от точки 1, расположенной в 1 м от западной границы объекта культурного наследия, и далее – к северо-западу (точки 1-2), далее – на расстоянии 1 м вдоль северной границы объекта культурного наследия (точки 2-3), далее – на расстоянии 1 м вдоль восточной границы объекта культурного наследия (точки 3-4), далее – на расстоянии 1 м вдоль южной границы объекта культурного наследия (точки 4-5), далее – к северу до угла совмещения оснований объекта культурного наследия и мемориала Великой Отечественной войны (точки 5-6), далее – к юго-западу до точки 1 (точки 6-1).

#### 2. Таблица координат

Обозначение характерных точек границы	Ведомость координат характерных точек (МСК)	
	X	Y
1	532566,6131	2210084,8135
2	532570,1871	2210084,4038
3	532570,7733	2210089,5164
4	532565,8945	2210090,0758
5	532565,4752	2210086,4191
6	532566,7801	2210086,2695
1	532566,6131	2210084,8135

## 3. Схема границы территории



## ПРИЛОЖЕНИЕ № 8

к постановлению Правительства  
Ульяновской области

от 6 марта 2023 г. № 101-П

### ГРАНИЦЫ

**территории объекта культурного наследия регионального значения  
«Братская могила председателя волисполкома Данилова и народного  
судьи Ингадаева, расстрелянных белогвардейцами в 1917 году»,  
расположенного по адресу: Ульяновская область,  
Тереньгульский район, с. Гавриловка, кладбище**

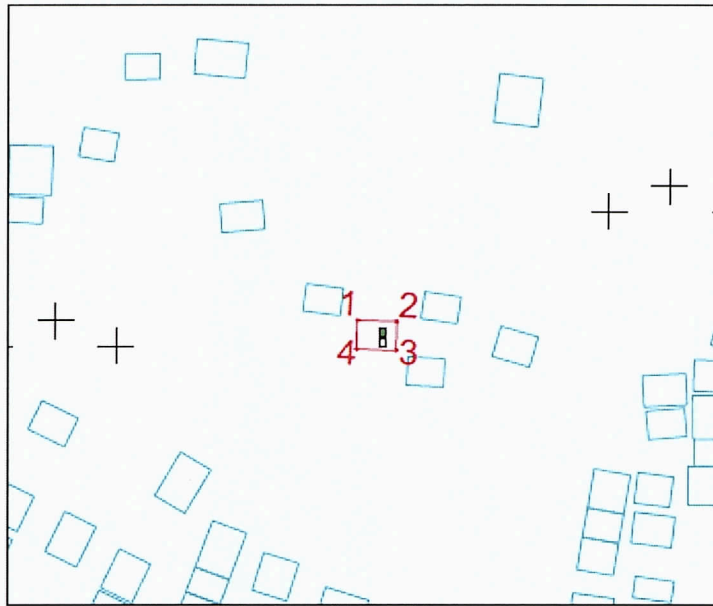
#### 1. Описание границ территории

Граница территории объекта культурного наследия «Братская могила председателя волисполкома Данилова и народного судьи Ингадаева, расстрелянных белогвардейцами в 1917 году», расположенного по адресу: Ульяновская область, Тереньгульский район, с. Гавриловка, кладбище (далее – объект культурного наследия), проходит в восточном направлении вдоль ограждения объекта культурного наследия (точки 1-2), далее – в южном направлении вдоль ограждения объекта культурного наследия (точки 2-3), далее – в западном направлении вдоль ограждения объекта культурного наследия (точки 3-4), далее – в северном направлении (точки 4-1).







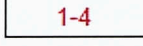
#### 2. Таблица координат

Обозначение характерных точек границы	Ведомость координат характерных точек (МСК)	
	X	Y
1	422098,1983	2252039,8081
2	422098,1043	2252042,5947
3	422096,069	2252042,526
4	422096,163	2252039,7394
1	422098,1983	2252039,8081

## 3. Схема границы территории



Условные обозначения

	Рассматриваемый объект культурного наследия регионального значения, находящийся на государственной охране: "Братская могила председателя волисполкома Данилова и народного судьи Ингадаева, расстрелянных белогвардейцами в 1917 году", по адресу: Ульяновская область, Тереньгульский район, с. Гавриловка, кладбище.
	Озеленение
	Кладбище
	Заборы и ограждения
	Могильные ограды
	Границы территории рассматриваемого объекта культурного наследия
	Характерные точки границ территории рассматриваемого объекта культурного наследия

## ПРИЛОЖЕНИЕ № 9

к постановлению Правительства  
Ульяновской области

от 6 марта 2023 г. № 101-П

### ГРАНИЦЫ

**территории объекта культурного наследия  
регионального значения «Братское кладбище воинов, умерших от ран  
в эвакогоспитале № 3281 в годы Великой Отечественной войны 1941-1945 гг.»,  
расположенного по адресу: Ульяновская область, Барышский район,  
р.п. Измайлово, 350 м на восток от посёлка**

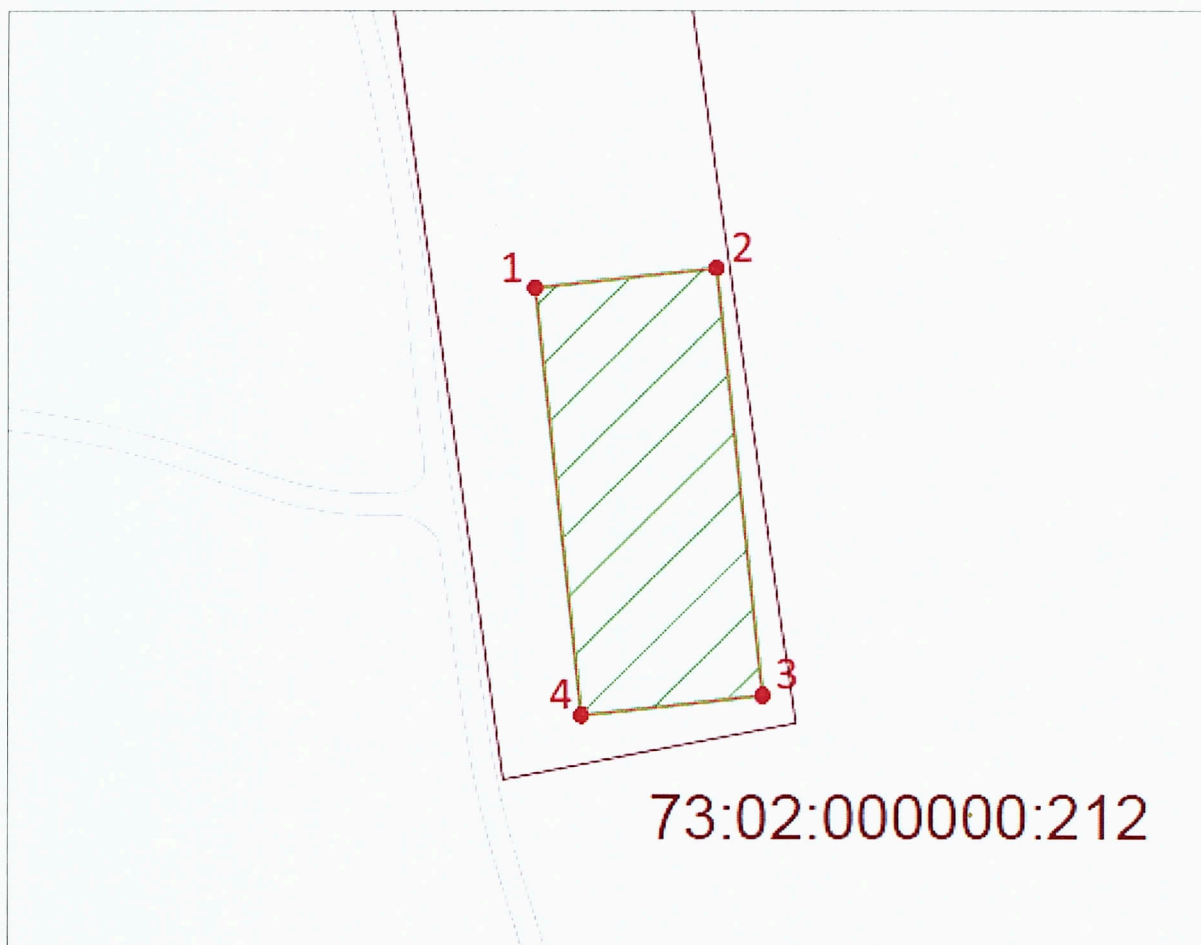
#### 1. Описание границ территории

Граница территории объекта культурного наследия регионального значения «Братское кладбище воинов, умерших от ран в эвакогоспитале № 3281 в годы Великой Отечественной войны 1941-1945 гг.», расположенного по адресу: Ульяновская область, Барышский район, р.п. Измайлово (далее – объект культурного наследия), проходит в 350 м на восток от посёлка, проходит от точки 1, расположенной на северо-западном углу ограждения объекта культурного наследия, и далее – по северной границе ограждения объекта культурного наследия (точки 1-2), далее – по восточной границе ограждения объекта культурного наследия (точки 2-3), далее – по южной границе ограждения объекта культурного наследия (точки 3-4), далее – по западной границе ограждения объекта культурного наследия (точки 4-1).

#### 2. Таблица координат

Обозначение характерных точек границы	Ведомость координат характерных точек (МСК)	
	X	Y
1	440780,1872	1380036,3408
2	440782,8716	1380060,8456
3	440724,5605	1380067,2334
4	440721,8761	1380042,7286
1	440780,1872	1380036,3408


## 3. Схема границы территории



## Условные обозначения:



Рассматриваемый объект культурного наследия регионального значения, находящийся на государственной охране: "Братское кладбище воинов, умерших о ран в эвакогоспитале № 3281 в годы Великой Отечественной войны 1941-1945 гг.", по адресу: Ульяновская область, Барышский район, р.п. Измайлово, 350 м на восток от поселка



Границы кадастровых участков



Границы территории рассматриваемого объекта культурного наследия



1 - 4

Характерные точки границ территории рассматриваемого объекта культурного наследия



## ПРИЛОЖЕНИЕ № 10

к постановлению Правительства  
Ульяновской области

от 6 марта 2023 г. № 101-П

### ГРАНИЦЫ

**территории объекта культурного наследия регионального значения  
«Дом, в котором в 1942 г. после эвакуации из Сталинграда жил писатель  
Серафимович Александр Серафимович», 1942 г., расположенного  
по адресу: Ульяновская область, г. Ульяновск, ул. Спасская, 18/2**

#### 1. Описание границ территории

Граница территории объекта культурного наследия регионального значения «Дом, в котором в 1942 г. после эвакуации из Сталинграда жил писатель Серафимович Александр Серафимович», 1942 г., расположенного по адресу: Ульяновская область, г. Ульяновск, ул. Спасская, 18/2 (далее – объект культурного наследия), проходит от точки 1 до точки 2 по северо-восточной стене объекта культурного наследия, от точки 2 до точки 3 параллельно юго-восточному фасаду объекта культурного наследия, от точки 3 до точки 4 параллельно юго-западному фасаду объекта культурного наследия по створу входной группы объекта культурного наследия, от точки 4 до точки 1 параллельно северо-западному фасаду объекта культурного наследия по границе придомового озеленения.

#### 2. Таблица координат

Обозначение характерных точек границы	Ведомость координат характерных точек (МСК)	
	X	Y
1	506596,41	2257974,73
2	506587,63	2257995,52
3	506553,02	2257981,08
4	506561,98	2257960,83
1	506596,41	2257974,73

## 3. Схема границы территории



## ПРИЛОЖЕНИЕ № 11

к постановлению Правительства  
Ульяновской области

от 6 марта 2023 г. № 101-П

### ГРАНИЦЫ

**территории объекта культурного наследия регионального значения  
«Дом мещанина П.Г.Соболева с фотопавильоном», расположенного  
по адресу: г. Ульяновск, ул. Гончарова, 13/24**

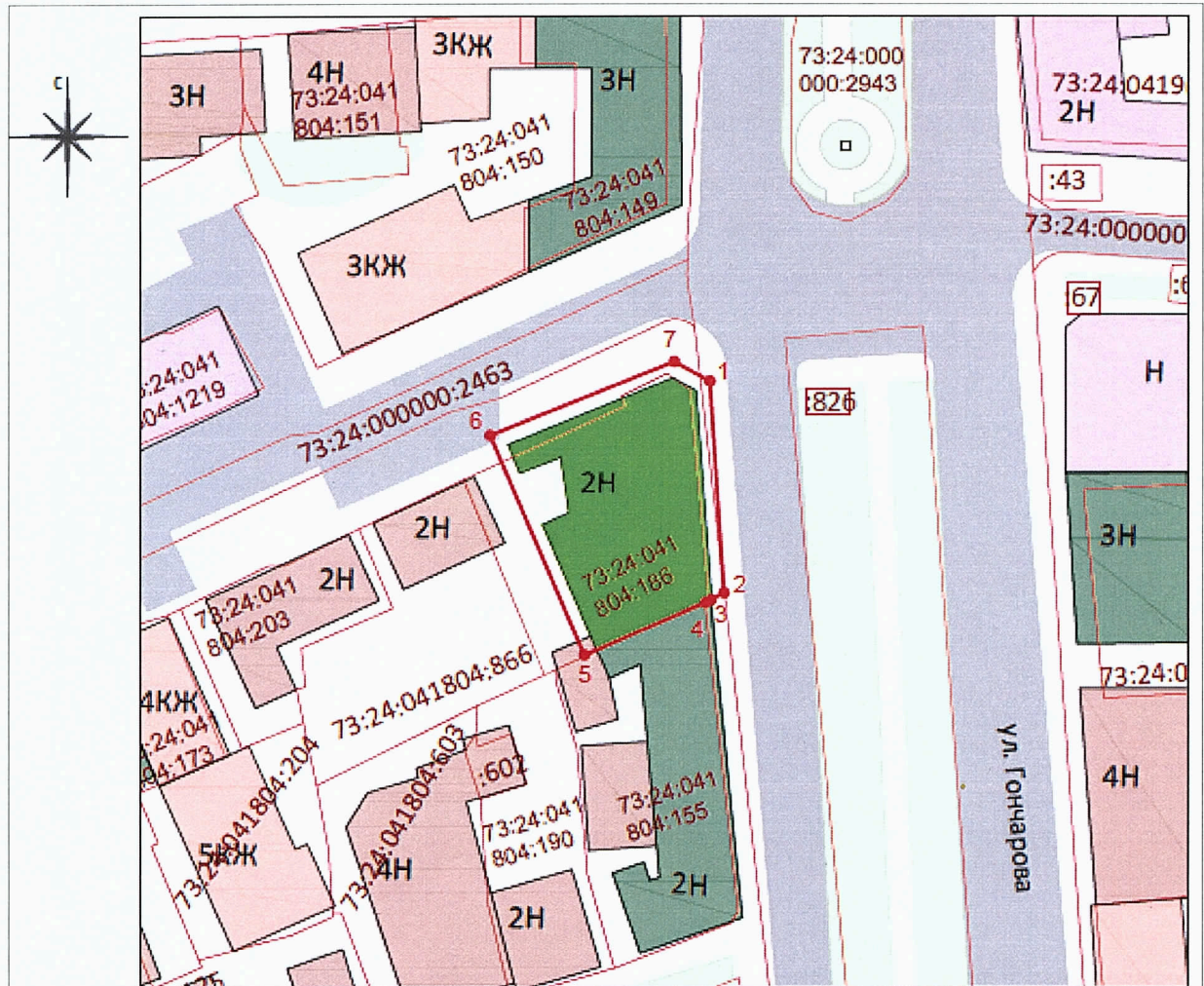
#### 1. Описание границ территории

Граница территории объекта культурного наследия регионального значения «Дом мещанина П.Г.Соболева с фотопавильоном», расположенного по адресу: г. Ульяновск, ул. Гончарова, 13/24 (далее – объект культурного наследия), проходит от точки 1, расположенной к северо-востоку от объекта культурного наследия, к юго-востоку на расстоянии 2 м от фасада объекта культурного наследия (точки 1-2), далее – к юго-западу вдоль места примыкания объекта культурного наследия регионального значения «Доходный дом купца Е.В.Кудряшева, нач. 1910-х гг.» (точки 2-5), далее – к северо-западу на расстоянии 2 м от фасада объекта культурного наследия (точки 5-6), далее – к северо-востоку на расстоянии 2 м от объекта культурного наследия (точки 6-7), далее – к юго-востоку на расстоянии 2 м от фасада объекта культурного наследия (точки 7-1).





#### 2. Таблица координат

Обозначение характерных точек границы	Ведомость координат характерных точек (МСК)	
	X	Y
1	506611,0756	2257483,5446
2	506580,4965	2257485,6224
3	506579,4900	2257483,7184
4	506579,1034	2257482,9780
5	506571,6245	2257465,6199
6	506603,2896	2257452,1601
7	506613,9322	2257478,4379
1	506611,0756	2257483,5446

## 3. Схема границы территории



## Условные обозначения

- |   |  |
|---|--|
|  | Рассматриваемый объект культурного наследия регионального значения, находящийся на государственной охране: "Дом мещанина П.Г.Соболева с фотопавильоном", расположенный по адресу: Ульяновская область, г. Ульяновск, ул. Гончарова, 13/24; |
|  | Границы кадастровых участков   |
|  | Границы территории рассматриваемого объекта культурного наследия   |
|  | Характерные точки границ территории рассматриваемого объекта культурного наследия  |

## ПРИЛОЖЕНИЕ № 12

к постановлению Правительства  
Ульяновской области

от 6 марта 2023 г. № 101-П

### ГРАНИЦЫ

**территории объекта культурного наследия регионального значения «Дом М.Н.Ухтомского», 1907-1908 гг., расположенного по адресу: г. Ульяновск, ул. Льва Толстого, 61**

#### 1. Описание границ территории

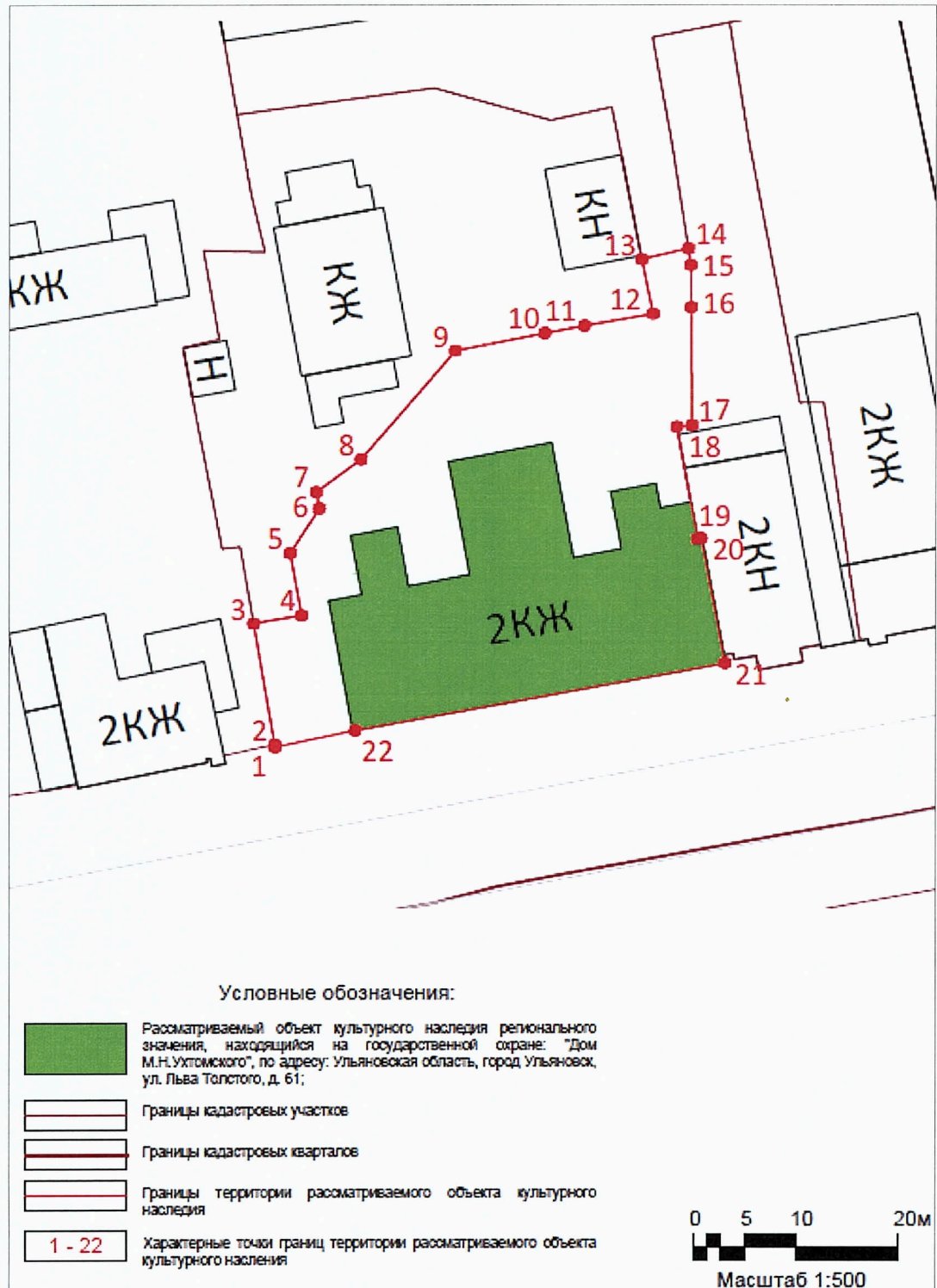
Граница территории объекта культурного наследия регионального значения «Дом М.Н.Ухтомского», 1907-1908 гг., расположенного по адресу: г. Ульяновск, ул. Льва Толстого, 61 (далее – объект культурного наследия), проходит от точки 1, расположенной на границе земельного участка объекта культурного наследия, к северо-западу (точки 1-3), далее – к востоку по границе земельного участка объекта культурного наследия (точки 3-4), далее – к северо-западу по границе земельного участка объекта культурного наследия (точки 4-5), далее – к северо-востоку по границе земельного участка объекта культурного наследия (точки 5-6), далее – к северо-западу по границе земельного участка объекта культурного наследия (точки 6-7), далее – к северо-востоку по границе земельного участка объекта культурного наследия (точки 7-12), далее – к северо-западу по границе земельного участка объекта культурного наследия (точки 12-13), далее – к северо-востоку по границе земельного участка объекта культурного наследия (точки 13-14), далее – к югу по границе земельного участка объекта культурного наследия (точки 14-17), далее – к западу по границе земельного участка объекта культурного наследия (точки 17-18), далее – к юго-востоку по границе земельного участка объекта культурного наследия (точки 18-19), далее – к востоку до границ территории объекта культурного наследия регионального значения «Дом Петрова с трактиром, 1878 г.» (точки 19-20), далее – к юго-востоку по границе территории объекта культурного наследия регионального значения «Дом Петрова с трактиром, 1878 г.» (точки 20-21), далее – к юго-западу по границе земельного участка объекта культурного наследия (точки 21-22-1).

#### 2. Таблица координат

Обозначение характерных точек границы	Ведомость координат характерных точек (МСК)	
	X	Y
1	2	3
1	506120,5600	2256809,0000

1	2	3
2	506120,8200	2256808,9500
3	506132,9400	2256806,8600
4	506133,7500	2256811,6300
5	506139,9600	2256810,4800
6	506144,4000	2256813,3800
7	506146,0400	2256813,0400
8	506149,2800	2256817,4600
9	506160,1300	2256826,7700
10	506161,8900	2256835,5700
11	506162,6300	2256839,4900
12	506163,8100	2256846,2400
13	506169,2400	2256845,1100
14	506170,3200	2256849,7000
15	506168,6500	2256849,9600
16	506164,4700	2256849,9900
17	506152,6800	2256850,0800
18	506152,5300	2256848,5900
19	506141,3500	2256850,6800
20	506141,4084	2256850,9978
21	506128,9547	2256853,3519
22	506122,2500	2256816,9100
1	506120,5600	2256809,0000

## 3. Схема границы территории



ПРИЛОЖЕНИЕ № 13

к постановлению Правительства  
Ульяновской области

от 6 марта 2023 г. № 101-П

**ГРАНИЦЫ**

**территории объекта культурного наследия регионального значения  
«Доходный дом купцов Андреевых», расположенного по адресу:  
Ульяновская область, г. Ульяновск, ул. Спасская, 11/148**

1. Описание границ территории

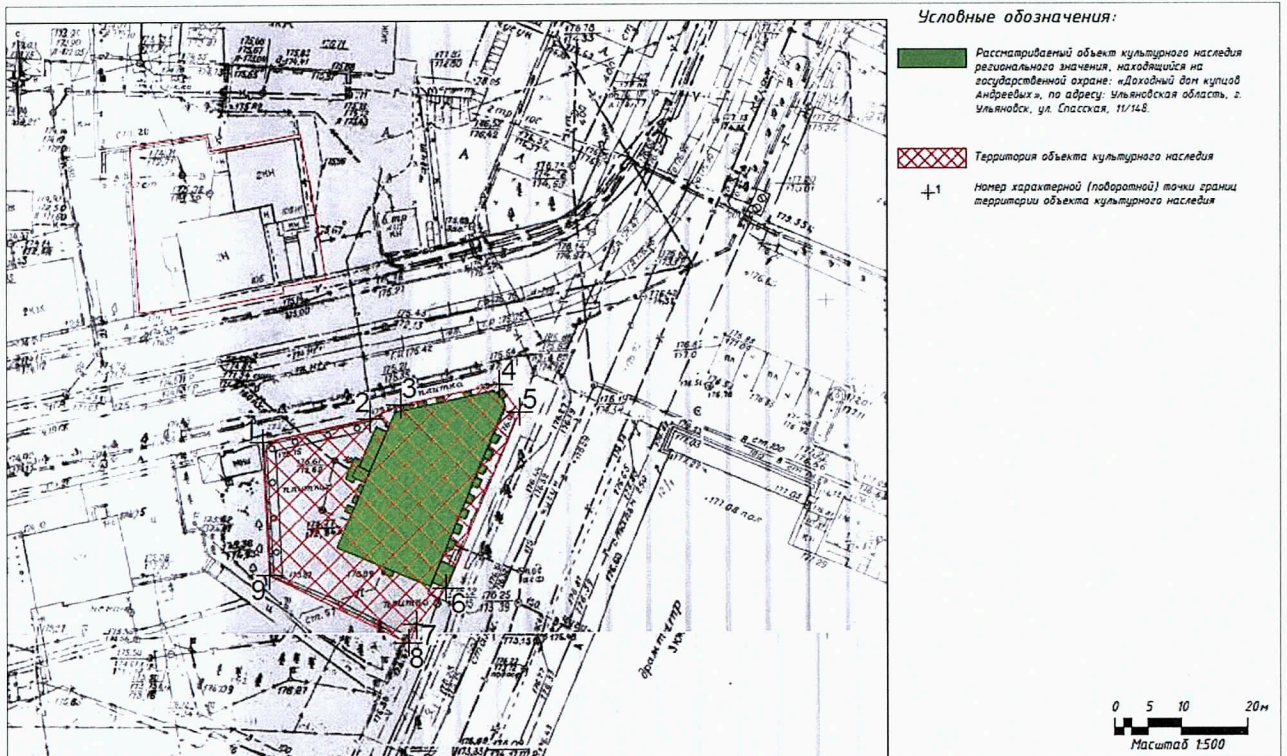
Граница территории объекта культурного наследия регионального значения «Доходный дом купцов Андреевых», расположенного по адресу: Ульяновская область, г. Ульяновск, ул. Спасская, 11/148 (далее – объект культурного наследия), проходит от точки 1 до точки 2 по внешней стороне ограждения земельного участка, от точки 2 до точки 6 через точки 3, 4, 5 параллельно уличным фасадам объекта культурного наследия, включая его выступающие части, далее – от точки 6 до точки 7 пересекая проезд к объекту культурного наследия, далее – от точки 7 до точки 1 через точки 8 и 9 по внешней стороне ограждения земельного участка, на котором расположен объект культурного наследия.

2. Таблица координат

Обозначение характерных точек границы	Ведомость координат характерных точек (МСК)	
	X	Y
1	506528,96	2257815,37
2	506532,51	2257831,57
3	506534,64	2257836,14
4	506537,76	2257850,94
5	506533,50	2257854,05
6	506506,77	2257842,97
7	506501,27	2257838,49
8	506498,45	2257837,38
9	506508,75	2257816,38
1	506528,96	2257815,37



## 3. Схема границы территории



## ПРИЛОЖЕНИЕ № 14

к постановлению Правительства  
Ульяновской области

от 6 марта 2023 г. № 101-П

### ГРАНИЦЫ

**территории объекта культурного наследия регионального значения  
«Доходный дом купца Е.В.Кудряшева», расположенного по адресу:  
г. Ульяновск, ул. Гончарова, 13/91А**

#### 1. Описание границ территории

Граница территории объекта культурного наследия «Доходный дом купца Е.В.Кудряшева», расположенного по адресу: г. Ульяновск, ул. Гончарова, 13/91А (далее – объект культурного наследия), проходит от точки 1, расположенной с северо-востока от объекта культурного наследия, в юго-западном направлении на расстоянии 2 м от фасада объекта культурного наследия (точки 1-2), далее – к юго-западу на расстоянии 2 м от фасада объекта культурного наследия (точки 2-3), далее – к северо-западу на расстоянии 2 м от фасада объекта культурного наследия (точки 3-4), далее – к северо-востоку на расстоянии 2 м от фасада объекта культурного наследия (точки 4-5), далее – к северо-западу на расстоянии 2 м от фасада объекта культурного наследия (точки 5-6), далее – к юго-западу на расстоянии 2 м от фасада объекта культурного наследия (точки 6-7), далее – к северо-западу на расстоянии 2 м от фасада объекта культурного наследия (точки 7-8), далее – к северо-востоку вдоль линии стены объекта культурного наследия (точки 8-1).

#### 2. Таблица координат

Обозначение характерных точек границы	Ведомость координат характерных точек (МСК)	
	X	Y
1	2	3
1	506580,4965	2257485,6224
2	506532,4306	2257490,4131
3	506526,1517	2257472,3831
4	506541,4941	2257467,0951
5	506543,8689	2257473,9853
6	506567,4563	2257471,8832
7	506565,8193	2257468,2512

1	2	3
8	506571,6245	2257465,6199
9	506579,1034	2257482,9780
10	506579,4900	2257483,7184
1	506580,4965	2257485,6224

## 3. Схема границ территории



## ПРИЛОЖЕНИЕ № 15

к постановлению Правительства  
Ульяновской области

от 6 марта 2023 г. № 101-П

### ГРАНИЦЫ

**территории объекта культурного наследия регионального значения  
«Доходный дом купцов Карташовых/Зеленковых с кинотеатром «Модерн»,  
расположенного по адресу: г. Ульяновск, ул. Гончарова, 17**

#### 1. Описание границ территории

Граница территории объекта культурного наследия регионального значения «Доходный дом купцов Карташовых/Зеленковых с кинотеатром «Модерн», расположенного по адресу: г. Ульяновск, ул. Гончарова, 17 (далее – объект культурного наследия), проходит от точки 1, расположенной восточнее объекта культурного наследия, примыкающей к границам территории объекта культурного наследия регионального значения «Доходный дом купца Медведкова Вторая половина XIX – начало XX вв.», и далее – к юго-западу (точки 1-2), далее – к северо-западу на расстоянии 2 м от юго-западного фасада объекта культурного наследия (точки 2-3), далее – к северо-востоку на расстоянии 2 м от объекта культурного наследия (точки 3-4), далее – к северо-западу на расстоянии 2 м от объекта культурного наследия (точки 4-5), далее – к северо-востоку на расстоянии 2 м от объекта культурного наследия (точки 5-6), далее – к северо-западу на расстоянии 2 м от объекта культурного наследия (точки 6-7), далее – к северо-востоку на расстоянии 2 м от объекта культурного наследия (точки 7-8), далее – к юго-востоку (точки 8-1).

#### 2. Таблица координат

Обозначение характерных точек границы	Ведомость координат характерных точек (МСК)	
	X	Y
1	506750,3824	2257521,7673
2	506727,6969	2257509,0994
3	506743,1286	2257481,4081
4	506748,5431	2257484,5824
5	506759,2640	2257465,4765
6	506766,0591	2257469,2858
7	506768,3026	2257465,2839
8	506778,9124	2257471,2317
1	506750,3824	2257521,7673

## 3. Схема границы территории



## ПРИЛОЖЕНИЕ № 16

к постановлению Правительства  
Ульяновской области

от 6 марта 2023 г. № 101-П

### ГРАНИЦЫ

территории объекта культурного наследия регионального значения  
«Доходный дом П.Ф.Попова», расположенного по адресу: Ульяновская  
область, г. Ульяновск, ул. Федерации, 3

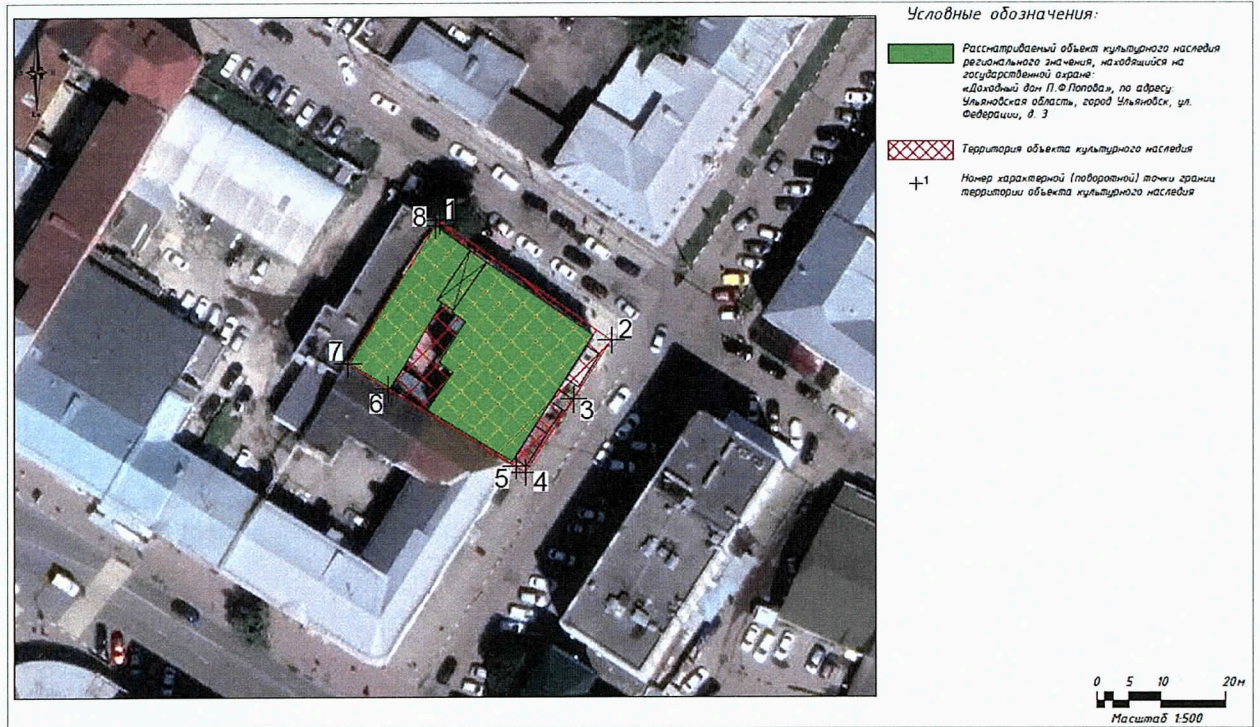
#### 1. Описание границ территории

Граница территории объекта культурного наследия регионального значения «Доходный дом П.Ф.Попова», расположенного по адресу: Ульяновская область, г. Ульяновск, ул. Федерации, 3 (далее – объект культурного наследия), проходит от точки 1 до точки 2 с отступом в 1 м от северо-восточной стены объекта культурного наследия от точки 2 через точку 3 до точки 4 параллельно юго-восточному фасаду объекта культурного наследия по оси крыльца объекта культурного наследия, далее – от точки 4 через точки 5, 6 до точки 7 по линии стыка юго-западной стены объекта культурного наследия с соседним зданием, расположенным по адресу: г. Ульяновск, ул. Карла Маркса, 17, далее – от точки 7 через точку 8 до точки 1 по линии стыка юго-западной стены объекта культурного наследия с соседним зданием, расположенным по адресу: г. Ульяновск, пер. Молочный, 5.

#### 2. Таблица координат

Обозначение характерных точек границы	Ведомость координат характерных точек (МСК)	
	X	Y
1	507162,91	2257412,24
2	507144,16	2257438,91
3	507134,86	2257432,99
4	507123,43	2257425,55
5	507124,32	2257424,11
6	507136,51	2257404,26
7	507140,57	2257397,99
8	507162,10	2257411,65
1	507162,91	2257412,24

## 3. Схема границы территории



## ПРИЛОЖЕНИЕ № 17

к постановлению Правительства  
Ульяновской области

от 6 марта 2023 г. № 101-П

### ГРАНИЦЫ

**территории объекта культурного наследия регионального значения  
«Дом усадебный», расположенного по адресу: Ульяновская область,  
Тереньгульский район, р.п. Тереньга, ул. Евстифеева, 2**

#### 1. Описание границ территории

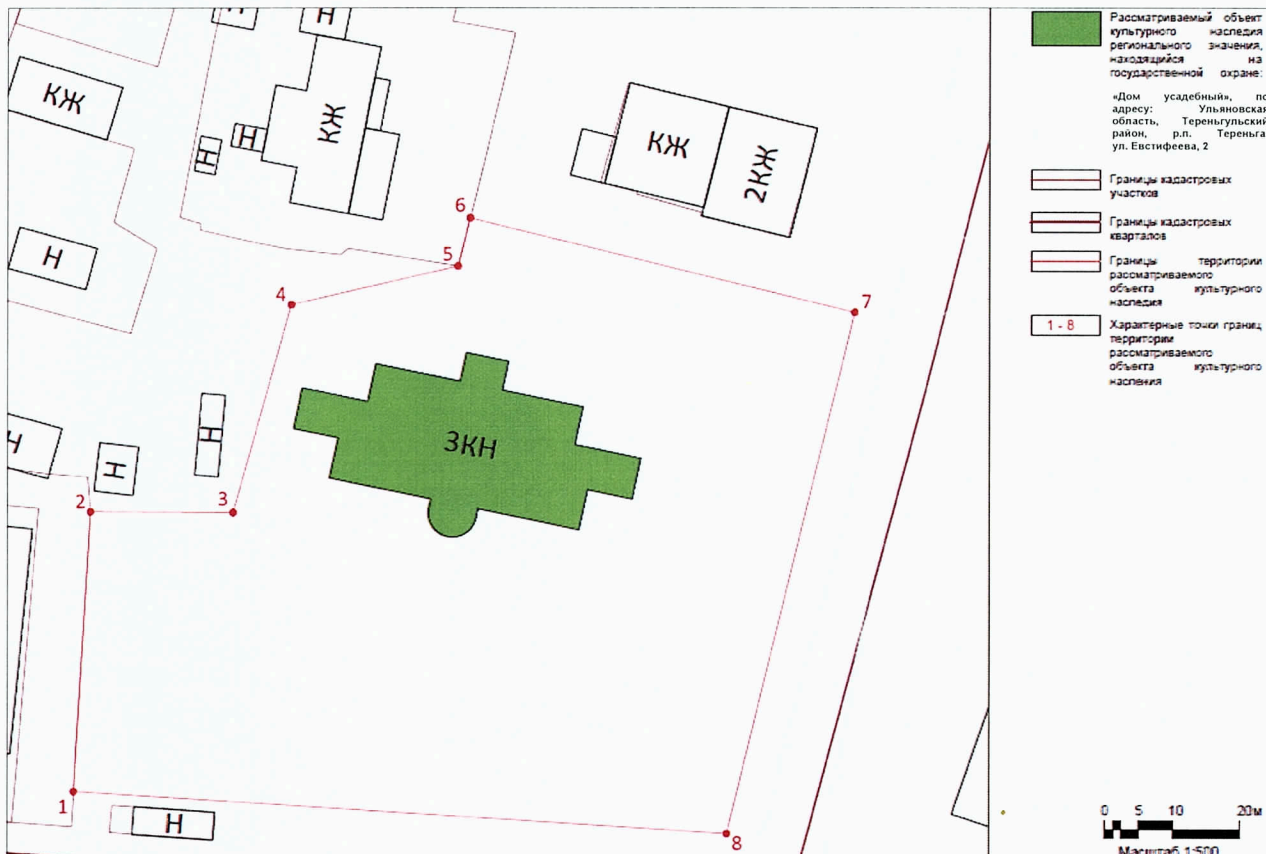
Граница территории объекта культурного наследия регионального значения «Дом усадебный», расположенного по адресу: Ульяновская область, Тереньгульский район, р.п. Тереньга, ул. Евстифеева, 2 (далее – объект культурного наследия), проходит от точки 1, расположенной на ближней к объекту культурного наследия границе тротуара, к северу (точки 1-2), далее – к востоку, огибая существующие постройки (точки 2-3), далее – к северо-востоку до пересечения с земельным участком (точки 3-4-5), далее – к северо-востоку по границе земельного участка, расположенного с севера от объекта культурного наследия (точки 5-6), далее – к юго-востоку с отступом 3 м от проезда (точки 6-7), далее – к юго-западу с отступом 5 м от проезжей части (точки 7-8), далее – к западу вдоль тротуара (точки 8-1).

#### 2. Таблица координат

Обозначение характерных точек границы	Ведомость координат характерных точек (МСК)	
	X	Y
1	440008,1329	2254982,4501
2	440049,6500	2254984,9100
3	440049,4904	2255005,9523
4	440080,3152	2255014,5045
5	440086,0300	2255038,9900
6	440093,1692	2255040,7632
7	440079,1409	2255097,2434
8	440001,7535	2255078,5608
1	440008,1329	2254982,4501



## 3. Схема границы территории



## ПРИЛОЖЕНИЕ № 18

к постановлению Правительства  
Ульяновской области

от 6 марта 2023 г. № 101-П

### ГРАНИЦЫ

**территории объекта культурного наследия регионального значения  
«Здание бывшего двухклассного народного училища, построенное  
и открытое по инициативе Ильи Николаевича Ульянова в 1884 году»,  
расположенного по адресу: Ульяновская область,  
Барышский район, р.п. Жадовка, ул. Школьная, 12**

#### 1. Описание границ территории

Граница территории объекта культурного наследия регионального значения «Здание бывшего двухклассного народного училища, построенное и открытое по инициативе Ильи Николаевича Ульянова в 1884 году», расположенного по адресу: Ульяновская область, Барышский район, р.п. Жадовка, ул. Школьная, 12 (далее – объект культурного наследия), проходит от точки 1, расположенной с юго-запада на расстоянии 10 м от объекта культурного наследия, к северо-западу (точки 1-2), далее – к северо-востоку на расстоянии 5 м от объекта культурного наследия (точки 2-3), далее – к северо-западу на расстоянии 5 м от объекта культурного наследия (точки 3-4), далее – к северо-востоку на расстоянии 5 м от объекта культурного наследия (точки 4-5), далее – к юго-востоку на расстоянии 10 м от объекта культурного наследия (точки 5-6), далее – к юго-западу на расстоянии 5 м от объекта культурного наследия (точки 6-7), далее – к северо-западу на расстоянии 5 м от объекта культурного наследия (точки 7-8), далее – к юго-западу на расстоянии 5 м от объекта культурного наследия (точки 8-1).

#### 2. Таблица координат

Обозначение характерных точек границы	Ведомость координат характерных точек (МСК)	
	X	Y
1	424589,8186	1359360,6926
2	424606,8682	1359358,3169
3	424608,3384	1359368,8675
4	424616,7080	1359367,7012
5	424620,3895	1359394,1218
6	424591,4348	1359398,1564
7	424587,7533	1359371,7359
8	424591,2888	1359371,2432
1	424589,8186	1359360,6926

## 3. Схема границы территории



## ПРИЛОЖЕНИЕ № 19

к постановлению Правительства  
Ульяновской области

от 6 марта 2023 г. № 101-П

### ГРАНИЦЫ

территории объекта культурного наследия регионального значения  
«Здание, в котором 10 мая 1919 года выступал с речью перед крестьянами  
Тетюшской, Загудаевской и Сельдинской волостей Симбирского уезда  
председатель ВЦИК М.И.Калинин», расположенного по адресу:  
Ульяновская область, Ульяновский район, с. Тетюшское,  
ул. Калинина, 51б

#### 1. Описание границ территории

Граница территории объекта культурного наследия регионального значения «Здание, в котором 10 мая 1919 года выступал с речью перед крестьянами Тетюшской, Загудаевской и Сельдинской волостей Симбирского уезда председатель ВЦИК М.И.Калинин», расположенного по адресу: Ульяновская область, Ульяновский район, с. Тетюшское, ул. Калинина, 51б (далее – объект культурного наследия), проходит вдоль стен объекта культурного наследия в северо-восточном направлении со стороны северного фасада объекта культурного наследия (точки 1-2), далее – в юго-восточном направлении вдоль восточного фасада объекта культурного наследия (точки 2-3), далее – в юго-западном направлении вдоль южного фасада объекта культурного наследия (точки 3-4), далее – в северо-западном направлении вдоль западного фасада объекта культурного наследия (точки 4-1).

#### 2. Таблица координат

Обозначение характерных точек границы	Ведомость координат характерных точек (МСК)	
	X	Y
1	506741,4676	2233413,0618
2	506743,6783	2233437,8069
3	506728,3351	2233439,1575
4	506726,4408	2233414,4049
1	506741,4676	2233413,0618

## 3. Схема границы территории



## ПРИЛОЖЕНИЕ № 20

к постановлению Правительства  
Ульяновской области

от 6 марта 2023 г. № 101-П

### ГРАНИЦЫ

**территории объекта культурного наследия регионального значения  
«Здание, в котором 11 мая 1919 года на гарнизонном собрании  
красноармейцев выступал М.И.Калинин. Ныне здание облдрамтеатра.  
Здание стоит на том месте, где стоял дом, в подвале которого в 1774 г.  
содержался под стражей Е.Пугачёв», 1774 г., 1919 г., расположенного  
по адресу: Ульяновская область, г. Ульяновск, ул. Спасская, 12**

#### 1. Описание границ территории

Граница территории объекта культурного наследия регионального значения «Здание, в котором 11 мая 1919 года на гарнизонном собрании красноармейцев выступал М.И.Калинин. Ныне здание облдрамтеатра. Здание стоит на том месте, где стоял дом, в подвале которого в 1774 г. содержался под стражей Е.Пугачёв», 1774 г., 1919 г., расположенного по адресу: Ульяновская область, г. Ульяновск, ул. Спасская, 12 (далее – объект культурного наследия), проходит от точки 1 через точки 2-5 до точки 6 параллельно северо-восточному фасаду объекта культурного наследия по краю ступеней крыльца объекта культурного наследия, далее – по контуру прилегающего газона, далее – поворачивая к ограждению проходит вдоль него до угла земельного участка, далее – от точки 6 через точку 7 до точки 8 параллельно юго-восточному фасаду объекту культурного наследия по границе ограждения участка, далее – от точки 8 через точки 9-13 по линии стыка юго-западной стены объекта культурного наследия с соседним зданием, расположенным по адресу: г. Ульяновск, ул. Спасская, 10, далее – от точки 13 до точки 1 параллельно северо-западному фасаду объекта культурного наследия по границе тротуара перед фасадом объекта культурного наследия.

#### 2. Таблица координат

Обозначение характерных точек границы	Ведомость координат характерных точек (МСК)	
	X	Y
1	2	3
1	506532,73	2257874,25
2	506522,32	2257898,88
3	506520,16	2257902,51
4	506509,43	2257927,84

1	2	3
5	506505,85	2257926,37
6	506503,33	2257932,97
7	506455,95	2257913,54
8	506450,97	2257910,83
9	506453,11	2257905,58
10	506456,27	2257897,97
11	506465,38	2257876,04
12	506474,51	2257854,59
13	506476,10	2257850,87
1	506532,73	2257874,25

## 3. Схема границы территории



## ПРИЛОЖЕНИЕ № 21

к постановлению Правительства  
Ульяновской области

от 6 марта 2023 г. № 101-П

### ГРАНИЦЫ

**территории объекта культурного наследия регионального значения  
«Здание, где в 1919 г. размещался военный госпиталь № 1107 и где 10 мая  
1919 года перед ранеными выступал М.И.Калинин», расположенного  
по адресу: г. Ульяновск, пер. Карамзина, 3/2**

#### 1. Описание границ территории

Граница территории объекта культурного наследия регионального значения «Здание, где в 1919 г. размещался военный госпиталь № 1107 и где 10 мая 1919 года перед ранеными выступал М.И.Калинин», расположенного по адресу: г. Ульяновск, пер. Карамзина, 3/2 (далее – объект культурного наследия), проходит от точки 1, расположенной южнее объекта культурного наследия, примыкающей к границам территории объекта культурного наследия федерального значения «Здание Дворянского собрания, где в левом крыле находилась Карамзинская библиотека, членом совета которой был Ульянов Илья Николаевич, а Ленин Владимир Ильич и члены семьи Ульяновых – активными читателями», и далее – к северо-западу до границы земельного участка объекта культурного наследия (точки 1-2), далее – к северо-востоку по границе земельного участка объекта культурного наследия (точки 2-4), далее – к северо-востоку по границе земельного участка объекта культурного наследия (точки 4-5), далее – к юго-востоку по границе земельного участка объекта культурного наследия (точки 5-6), далее – к юго-западу по границе земельного участка объекта культурного наследия (точки 6-10), далее – к северо-западу по границе земельного участка объекта культурного наследия (точки 10-11), далее – к юго-западу по границе земельного участка объекта культурного наследия (точки 11-12), далее – к северо-западу вдоль линии стены объекта культурного наследия (точки 12-13), далее – к юго-западу по границе с территорией объекта культурного наследия федерального значения «Здание Дворянского собрания, где в левом крыле находилась Карамзинская библиотека, членом совета которой был Ульянов Илья Николаевич, а Ленин Владимир Ильич и члены семьи Ульяновых – активными читателями» (точки 13-1).

#### 2. Таблица координат

Обозначение характерных точек границы	Ведомость координат характерных точек (МСК)	
	X	Y
1	2	3
1	506629,6412	2258124,6888



1	2	3
2	506640,4680	2258096,6718
3	506645,0700	2258098,4400
4	506712,8200	2258124,8400
5	506714,7300	2258128,9700
6	506696,2200	2258171,5400
7	506688,3500	2258168,1100
8	506676,8800	2258163,2000
9	506652,1100	2258149,9700
10	506645,6400	2258145,4400
11	506645,8200	2258144,9800
12	506629,1000	2258137,9300
13	506633,7501	2258126,3364
1	506629,6412	2258124,6888

### 3. Схема границы территории



## ПРИЛОЖЕНИЕ № 22

к постановлению Правительства  
Ульяновской области

от 6 марта 2023 г. № 101-П

### ГРАНИЦЫ

**территории объекта культурного наследия регионального значения  
«Здание гостиницы, где в 1918 году в 10 и 12 номерах располагался  
Самарский Ревком во главе В.В.Куйбышевым», расположенного  
по адресу: Ульяновская область, г. Ульяновск, ул. Спасская, 10**

#### 1. Описание границ территории

Граница территории объекта культурного наследия регионального значения «Здание гостиницы, где в 1918 году в 10 и 12 номерах располагался Самарский Ревком во главе В.В.Куйбышевым», расположенного по адресу: Ульяновская область, г. Ульяновск, ул. Спасская, 10 (далее – объект культурного наследия), проходит от точки 1 через точки 2-6, далее – по линии стыка северо-восточной стены объекта культурного наследия с соседним зданием Ульяновского драматического театра имени И.А.Гончарова, далее – от точки 6 до точки 7 параллельно юго-восточному фасаду объекта культурного наследия по границе ограждения участка, далее – от точки 7 до точки 8 параллельно юго-западному фасаду объекта культурного наследия по границе прилегающего к зданию газона, далее – от точки 8 до точки 1 параллельно северо-западному фасаду объекта культурного наследия по границе тротуара перед фасадом объекта культурного наследия.

#### 2. Таблица координат

Обозначение характерных точек границы	Ведомость координат характерных точек (МСК)	
	X	Y
1	506476,10	2257850,87
2	506474,51	2257854,59
3	506465,38	2257876,04
4	506456,27	2257897,97
5	506453,11	2257905,58
6	506450,97	2257910,83
7	506401,38	2257890,80
8	506426,50	2257830,40
1	506476,10	2257850,87

## 3. Схема границы территории



## ПРИЛОЖЕНИЕ № 23

к постановлению Правительства  
Ульяновской области

от 6 марта 2023 г. № 101-П

### ГРАНИЦЫ

**территории объекта культурного наследия регионального значения  
«Казанская церковь», расположенного по адресу: Ульяновская область,  
Барышский район, с. Старая Измайловка, ул. Центральная, 1А**

#### 1. Описание границ территории

Граница территории объекта культурного наследия регионального значения «Казанская церковь», расположенного по адресу: Ульяновская область, Барышский район, с. Старая Измайловка, ул. Центральная, 1А (далее – объект культурного наследия), проходит от точки 1, расположенной юго-западнее объекта культурного наследия на расстоянии 10 м от фасада к северо-западу (точки 1-2), далее – к северо-востоку на расстоянии 10 м от фасада объекта культурного наследия (точки 2-3), далее – к северо-западу на расстоянии 10 м от фасада объекта культурного наследия (точки 3-4), далее – к северо-востоку на расстоянии 10 м от фасада объекта культурного наследия (точки 4-7), далее – к востоку на расстоянии 10 м от фасада объекта культурного наследия (точки 7-8), далее – к северо-востоку на расстоянии 10 м от фасада объекта культурного наследия (точки 8-9), далее – к юго-востоку на расстоянии 10 м от фасада объекта культурного наследия (точки 9-14), далее – к юго-западу на расстоянии 10 м от апсиды объекта культурного наследия (точки 14-15), далее – к юго-востоку на расстоянии 10 м от фасада объекта культурного наследия (точки 15-16), далее – к юго-западу на расстоянии 10 м от фасада объекта культурного наследия (точки 16-21), далее – к северо-западу на расстоянии 10 м от фасада объекта культурного наследия (точки 21-22), далее – к юго-западу на расстоянии 10 м от фасада объекта культурного наследия (точки 22-1).

#### 2. Таблица координат

Обозначение характерных точек границы	Ведомость координат характерных точек (МСК)	
	X	Y
1	2	3
1	440905,7076	1382577,8131
2	440930,3078	1382563,5990
3	440936,1688	1382573,7426
4	440938,3770	1382572,4667

1	2	3
5	440942,7381	1382580,0145
6	440947,5106	1382583,4795
7	440950,3686	1382588,4833
8	440950,9442	1382594,2169
9	440955,0335	1382601,2941
10	440951,0700	1382603,5842
11	440949,8481	1382609,0415
12	440946,3693	1382613,8420
13	440941,2387	1382616,8125
14	440935,3435	1382617,4393
15	440930,0227	1382615,7928
16	440926,0650	1382618,0974
17	440921,9200	1382610,9793
18	440917,2477	1382607,6205
19	440914,3400	1382602,6455
20	440913,7107	1382596,8816
21	440909,3113	1382589,3264
22	440911,5925	1382587,9980
1	440905,7076	1382577,8131

### 3. Схема границы территории



ПРИЛОЖЕНИЕ № 24

к постановлению Правительства  
Ульяновской области

от 6 марта 2023 г. № 101-П

**ГРАНИЦЫ**

**территории объекта культурного наследия регионального значения  
«Казанская церковь (склад)», 1809 г., расположенного по адресу:  
Ульяновская область, Барышский район, с. Смольково,  
центральная часть**

1. Описание границ территории

Граница территории объекта культурного наследия регионального значения «Казанская церковь (склад)», 1809 г., расположенного по адресу: Ульяновская область, Барышский район, с. Смольково, центральная часть (далее – объект культурного наследия), проходит от точки 1, расположенной с юга объекта культурного наследия, и далее – на расстоянии 5 м к северо-западу (точки 1-8), далее – к северо-востоку на расстоянии 5 м от фасада объекта культурного наследия (точки 8-15), далее – к юго-востоку до примыкания к проезжей части (точки 15-17), далее – к юго-западу вдоль дороги (точки 17-18-19), далее – к северо-западу (точки 19-1).

2. Таблица координат

Обозначение характерных точек границы	Ведомость координат характерных точек (МСК)	
	X	Y
1	2	3
1	440941,2367	1407034,3777
2	440942,0009	1407031,5397
3	440943,3385	1407028,9226
4	440945,1909	1407026,6408
5	440947,4774	1407024,7940
6	440950,0978	1407023,4629
7	440952,9377	1407022,7058
8	440955,8729	1407022,5556
9	440958,7753	1407023,0190
10	440961,5179	1407024,0757
11	440963,9808	1407025,6795
12	440966,0565	1407027,7603
13	440967,6542	1407030,2273



## ПРИЛОЖЕНИЕ № 25

к постановлению Правительства  
Ульяновской области

от 6 марта 2023 г. № 101-П

### ГРАНИЦЫ

**территории объекта культурного наследия регионального значения  
«Мечеть», расположенного по адресу: Ульяновская область,  
Барышский район, с. Калда, ул. Советская, 29**

#### 1. Описание границ территории

Граница территории объекта культурного наследия регионального значения «Мечеть», расположенного по адресу: Ульяновская область, Барышский район, с. Калда, ул. Советская, 29 (далее – объект культурного наследия), проходит от точки 1, расположенной юго-западнее объекта культурного наследия, и далее – к северо-западу (точки 1-2), далее – к северо-востоку на расстоянии 10 м от фасада объекта культурного наследия (точки 2-3), далее – к юго-востоку на расстоянии 10 м фасада объекта культурного наследия (точки 3-4), далее – к юго-западу на расстоянии 10 м от фасада объекта культурного наследия (точки 4-5), далее – к юго-востоку на расстоянии 10 м от фасада объекта культурного наследия (точки 5-6), далее – к юго-западу на расстоянии 10 м от фасада объекта культурного наследия (точки 6-7), далее – к северо-западу на расстоянии 10 м от фасада объекта культурного наследия (точки 7-8), далее – к юго-западу на расстоянии 10 м от фасада объекта культурного наследия (точки 8-9), далее – к северо-западу на расстоянии 10 м от фасада объекта культурного наследия (точки 9-1).

#### 2. Таблица координат

Обозначение характерных точек границы	Ведомость координат характерных точек (МСК)	
	X	Y
1	447635,6512	1396013,8134
2	447659,5482	1396006,6570
3	447685,1826	1396018,3841
4	447673,2619	1396044,4416
5	447670,3571	1396043,1127
6	447669,3596	1396045,2932
7	447631,3043	1396027,8838
8	447635,1194	1396019,5443
9	447634,3195	1396016,7245
1	447635,6512	1396013,8134



## 3. Схема границы территории



## ПРИЛОЖЕНИЕ № 26

к постановлению Правительства  
Ульяновской области

от 6 марта 2023 г. № 101-П

### ГРАНИЦЫ

**территории объекта культурного наследия регионального значения  
«Мечеть», расположенного по адресу: Ульяновская область,  
Чердаклинский район, с. Асаново, ул. Центральная, 15**

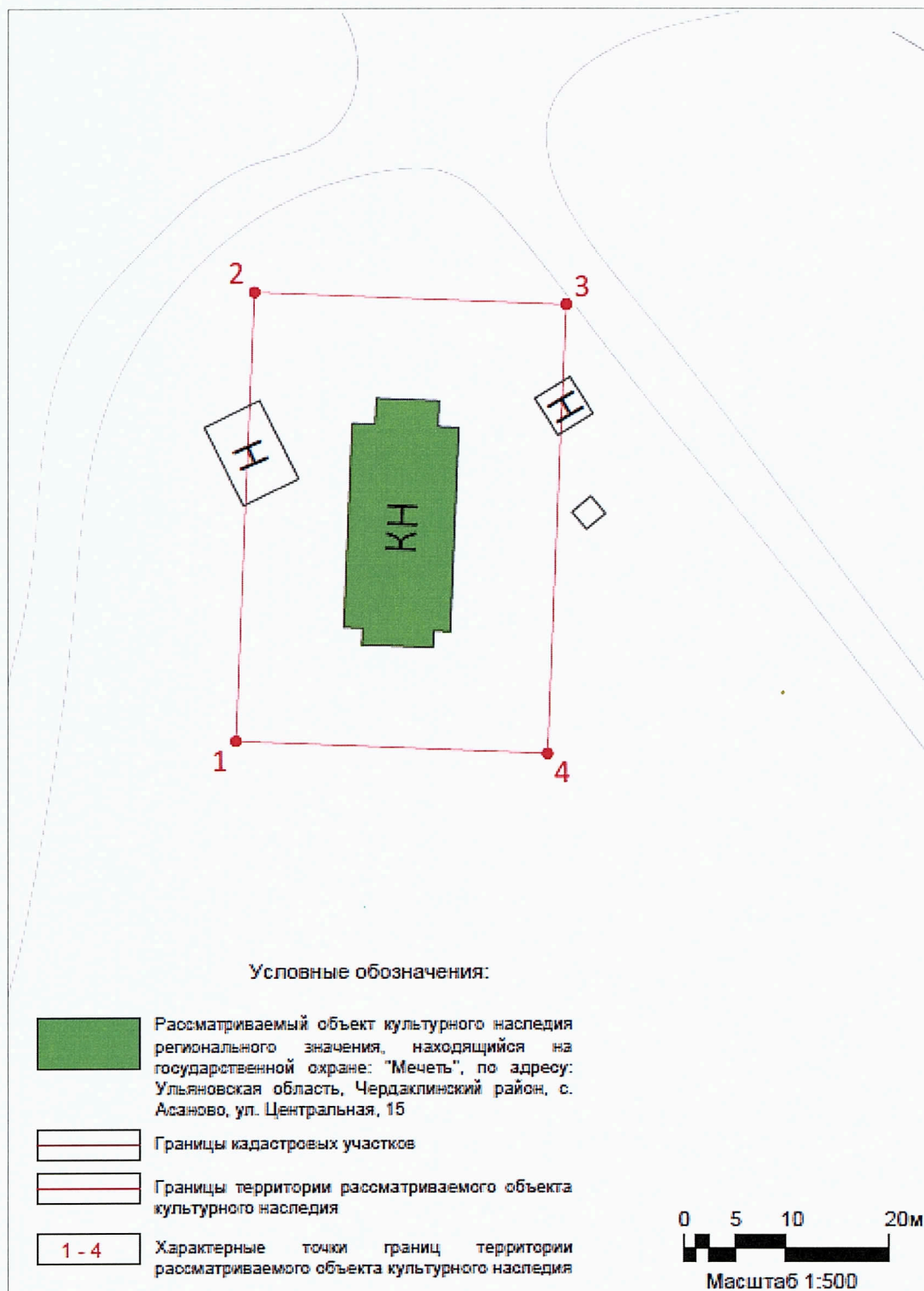
#### 1. Описание границ территории

Граница территории объекта культурного наследия регионального значения «Мечеть», расположенного по адресу: Ульяновская область, Чердаклинский район, с. Асаново, ул. Центральная, 15 (далее – объект культурного наследия), проходит на расстоянии 10 м от линии стен объекта культурного наследия. Границы объекта культурного наследия образованы точками, идущими по часовой стрелке в следующем порядке: 1-4-1. Проходят от точки 1, расположенной юго-западнее объекта культурного наследия, и далее – к северу (точки 1-2), далее – к востоку на расстоянии 10 м от северного фасада объекта культурного наследия (точки 2-3), далее – к югу на расстоянии 10 м от восточного фасада объекта культурного наследия (точки 3-4), далее – к западу на расстоянии 10 м от южного фасада объекта культурного наследия (точки 4-1).

#### 2. Таблица координат

Обозначение характерных точек границы	Ведомость координат характерных точек (МСК)	
	X	Y
1	515151,5536	2326744,1750
2	515195,7904	2326745,9599
3	515194,5637	2326776,3626
4	515150,3268	2326774,5777
1	515151,5536	2326744,1750

## 3. Схема границы территории



## ПРИЛОЖЕНИЕ № 27

к постановлению Правительства  
Ульяновской области

от 6 марта 2023 г. № 101-П

### ГРАНИЦЫ

**территории объекта культурного наследия регионального значения  
«Могила 5-ти коммунистов, расстрелянных белогвардейцами  
в 1918 году», расположенного по адресу: Ульяновская область,  
Ульяновский район, с. Елшанка, сельское кладбище**

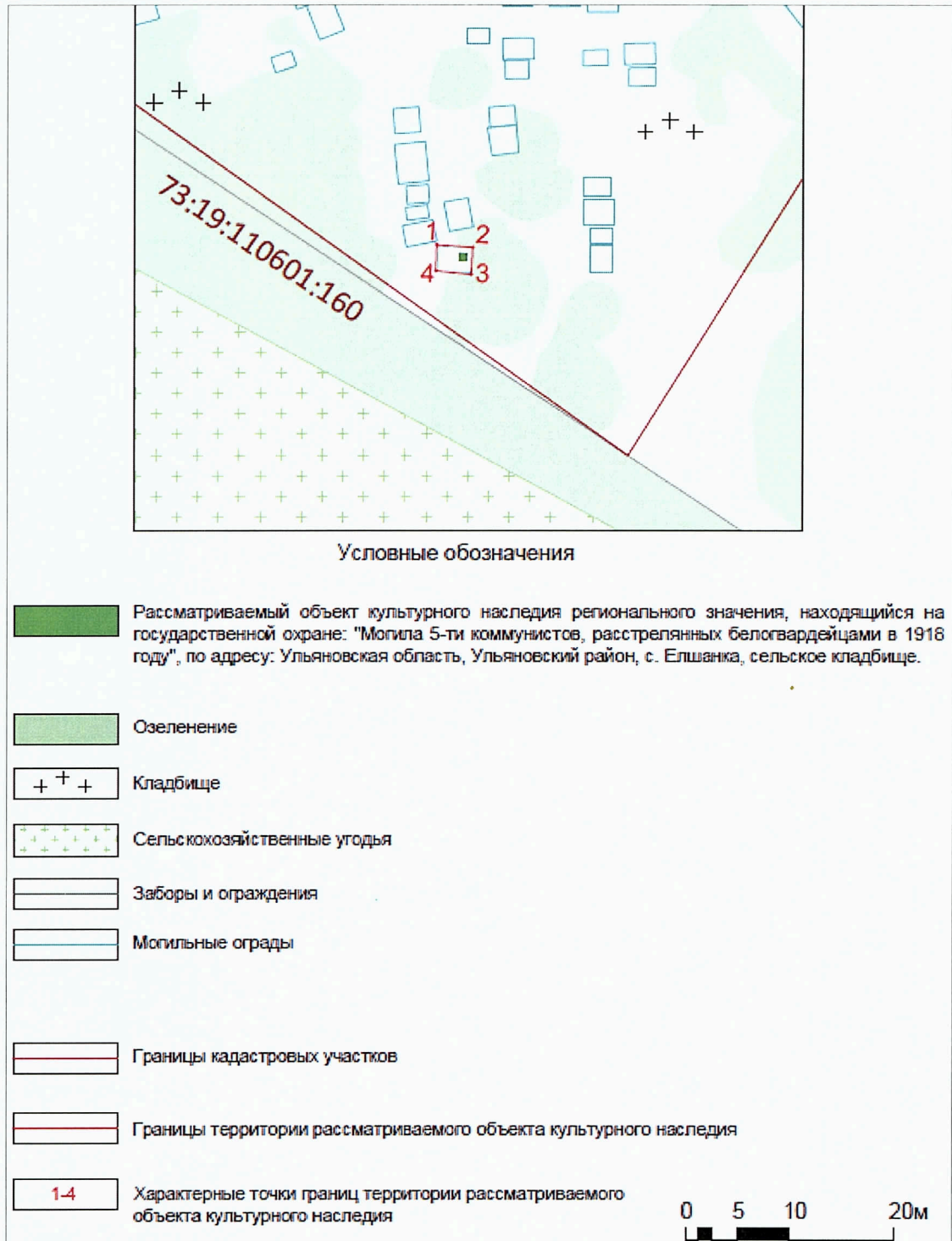
#### 1. Описание границ территории

Граница территории объекта культурного наследия «Могила 5-ти коммунистов, расстрелянных белогвардейцами в 1918 году», расположенного по адресу: Ульяновская область, Ульяновский район, с. Елшанка, сельское кладбище (далее – объект культурного наследия), проходит по границе ограждения объекта культурного наследия в юго-восточном направлении вдоль северной части ограждения объекта культурного наследия (точки 1-2), далее – в юго-западном направлении вдоль ограждения объекта культурного наследия (точки 2-3), далее – в северо-западном направлении вдоль ограждения объекта культурного наследия (точки 3-4), далее – в северо-восточном направлении (точки 4-1).

#### 2. Таблица координат

Обозначение характерных точек границы	Ведомость координат характерных точек (МСК)	
	X	Y
1	480862,19	2237469,48
2	480861,93	2237472,94
3	480859,31	2237472,83
4	480859,65	2237469,4
1	480862,19	2237469,48

## 3. Схема границы территории



## ПРИЛОЖЕНИЕ № 28

к постановлению Правительства  
Ульяновской области

от 6 марта 2023 г. № 101-П

### ГРАНИЦЫ

**территории объекта культурного наследия регионального значения  
«Могила командира батальона Вольской дивизии Янкина  
и партизана Тимофея Ефимовича Андрузова, погибших в борьбе  
с белогвардейцами и кулаками в 1918 г.», расположенного по адресу:  
Ульяновская область, Радищевский район, с. Мордовская Карагужа**

#### 1. Описание границ территории

Граница территории объекта культурного наследия регионального значения «Могила командира батальона Вольской дивизии Янкина и партизана Тимофея Ефимовича Андрузова, погибших в борьбе с белогвардейцами и кулаками в 1918 г.», расположенного по адресу: Ульяновская область, Радищевский район, с. Мордовская Карагужа (далее – объект культурного наследия), проходит от точки 1 до точки 2 по северной стороне ограждения вокруг объекта культурного наследия, далее – от точки 2 до точки 3 по восточной стороне ограждения вокруг объекта культурного наследия, далее – от точки 3 до точки 4 по южной стороне ограждения вокруг объекта культурного наследия, далее – от точки 4 до точки 1 по западной стороне ограждения вокруг объекта культурного наследия.

#### 2. Таблица координат

Обозначение характерных точек границы	Ведомость координат характерных точек (МСК)	
	X	Y
1	340737,29	2240940,83
2	340733,20	2240948,55
3	340725,94	2240944,85
4	340730,03	2240937,08
1	340737,29	2240940,83

## 3. Схема границы территории



## ПРИЛОЖЕНИЕ № 29

к постановлению Правительства  
Ульяновской области

от 6 марта 2023 г. № 101-П

### ГРАНИЦЫ

территории объекта культурного наследия регионального значения  
«Могила Кузнецова Степана Михайловича (1899-1931), секретаря  
партийной ячейки села, убитого кулаками», расположенного по адресу:  
Ульяновская область, Инзенский район, с. Аргаш, в центре села

#### 1. Описание границ территории

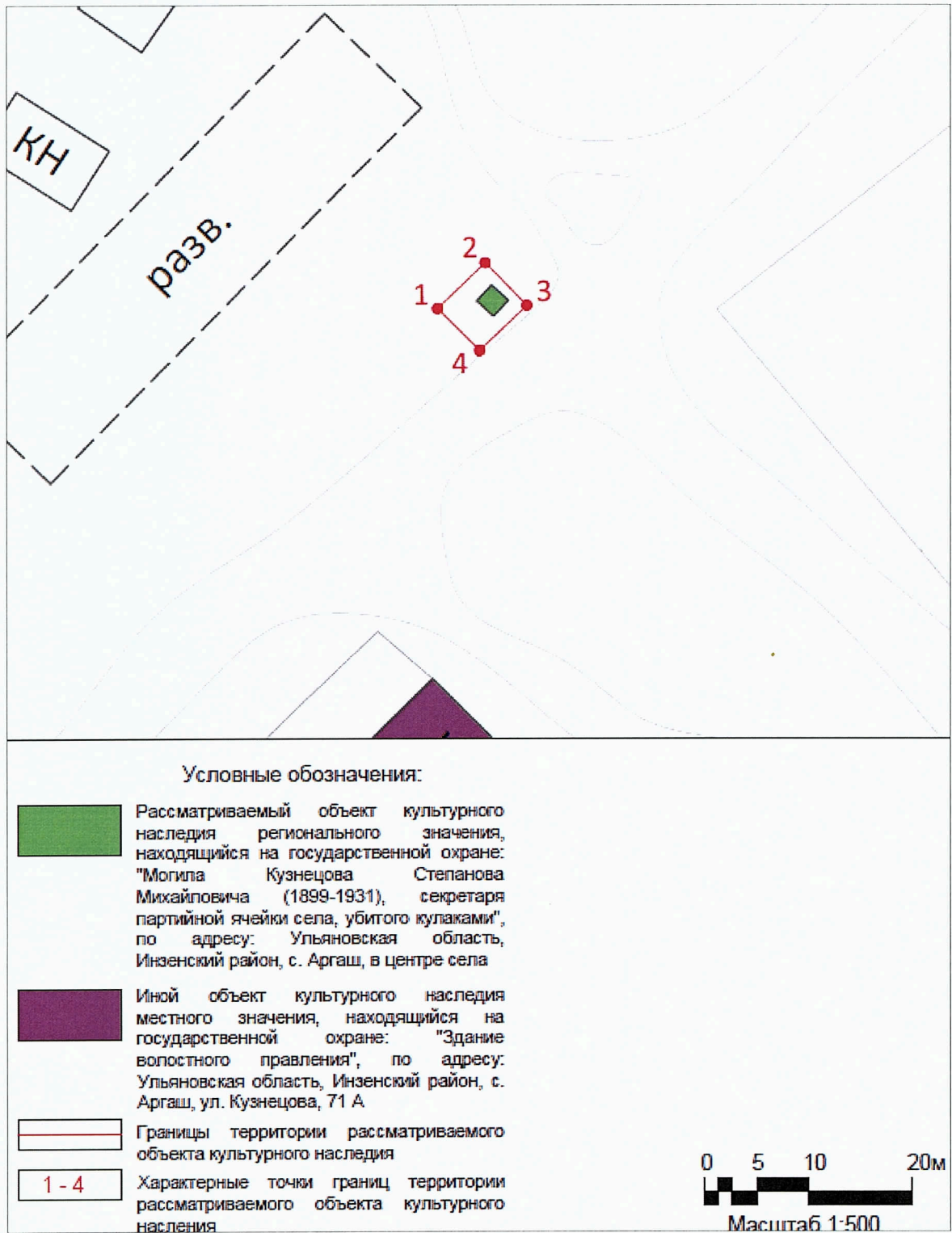
Граница территории объекта культурного наследия регионального значения «Могила Кузнецова Степана Михайловича (1899-1931), секретаря партийной ячейки села, убитого кулаками», расположенного по адресу: Ульяновская область, Инзенский район, с. Аргаш, в центре села (далее – объект культурного наследия), проходит от точки 1, расположенной на западном углу ограждения объекта культурного наследия, и далее – по северо-западной границе ограждения объекта культурного наследия (точки 1-2), далее – по северо-восточной границе ограждения памятника объекта культурного наследия (точки 2-3), далее – по юго-восточной границе ограждения объекта культурного наследия (точки 3-4), далее – по юго-западной границе ограждения объекта культурного наследия (точки 4-1).

#### 2. Таблица координат

Обозначение характерных точек границы	Ведомость координат характерных точек (МСК)	
	X	Y
1	467142,0613	1312966,4746
2	467146,5510	1312971,1227
3	467142,3652	1312975,1660
4	467137,9457	1312970,5907
1	467142,0613	1312966,4746



## 3. Схема границы территории



ПРИЛОЖЕНИЕ № 30

к постановлению Правительства  
Ульяновской области

от 6 марта 2023 г. № 101-П

**ГРАНИЦЫ**

**территории объекта культурного наследия регионального значения  
«Могила члена Симбирского губисполкома Сергунина Трофима  
Александровича, убитого белогвардейцами в 1918 г.», расположенного  
по адресу: Ульяновская область, Тереньгульский район,  
с. Ясашная Ташла, кладбище**

1. Описание границ территории

Граница территории объекта культурного наследия регионального значения «Могила члена Симбирского губисполкома Сергунина Трофима Александровича, убитого белогвардейцами в 1918 г.», расположенного по адресу: Ульяновская область, Тереньгульский район, с. Ясашная Ташла, кладбище (далее – объект культурного наследия), проходит от точки 1 до точки 2 по северной стороне ограждения вокруг объекта культурного наследия, далее – от точки 2 до точки 3 по восточной стороне ограждения вокруг объекта культурного наследия, далее – от точки 3 до точки 4 по южной стороне ограждения вокруг объекта культурного наследия, далее – от точки 4 до точки 1 по западной стороне ограждения вокруг объекта культурного наследия.

2. Таблица координат

Обозначение характерных точек границы	Ведомость координат характерных точек (МСК)	
	X	Y
1	461212,04	2248668,58
2	461211,76	2248670,95
3	461209,38	2248670,68
4	461209,66	2248668,27
1	461212,04	2248668,58

## 3. Схема границы территории



## ПРИЛОЖЕНИЕ № 31

к постановлению Правительства  
Ульяновской области

от 6 марта 2023 г. № 101-П

### ГРАНИЦЫ

**территории объекта культурного наследия регионального значения  
«Никольская церковь», расположенного по адресу: Ульяновская область,  
Барышский район, с. Новая Ханинеевка, ул. Центральная, 61**

#### 1. Описание границ территории

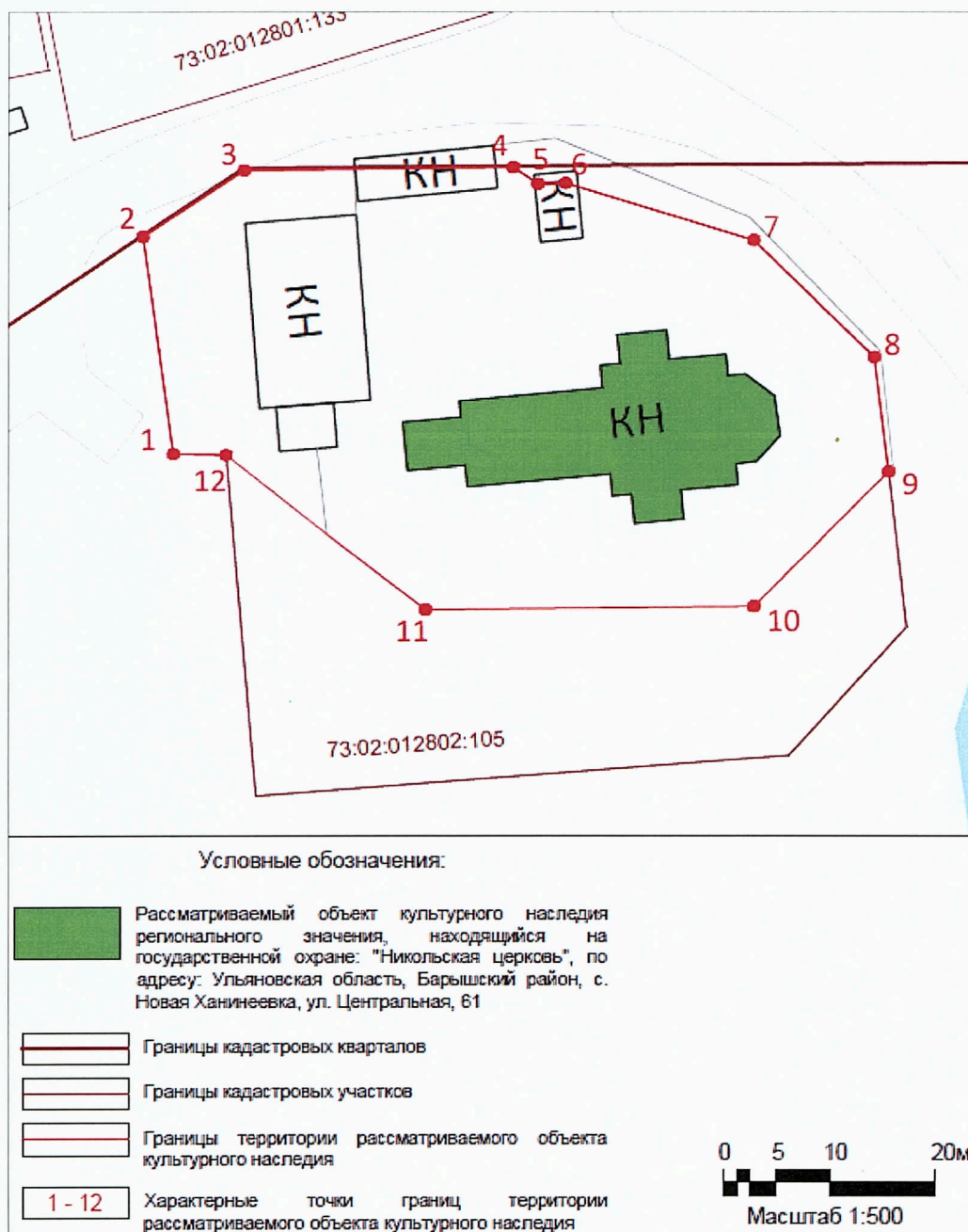
Граница территории объекта культурного наследия регионального значения «Никольская церковь», расположенного по адресу: Ульяновская область, Барышский район, с. Новая Ханинеевка, ул. Центральная, 61 (далее – объект культурного наследия), проходит от точки 1, расположенной на границе земельного участка с запада от объекта культурного наследия, в северо-западном направлении по границе земельного участка (точки 1-2), далее – к северо-востоку по границе земельного участка объекта культурного наследия (точки 2-3), далее – к востоку по границе земельного участка объекта культурного наследия (точки 3-4), далее – к юго-востоку по границе земельного участка объекта культурного наследия (точки 4-5), далее – к востоку по границе земельного участка объекта культурного наследия (точки 5-6), далее – к юго-востоку по границе земельного участка объекта культурного наследия (точки 6-9), далее – к юго-западу по границе ограждения объекта культурного наследия (точки 9-10), далее – к западу по границе ограждения объекта культурного наследия (точки 10-11), далее – к северо-западу по границе ограждения объекта культурного наследия (точки 11-12-1).

#### 2. Таблица координат

Обозначение характерных точек границы	Ведомость координат характерных точек (МСК)	
	X	Y
1	2	3
1	434703,9700	1377398,9400
2	434724,7000	1377396,0600
3	434731,0200	1377405,6500
4	434731,3000	1377431,0400
5	434729,7200	1377433,3900
6	434729,7900	1377435,9900
7	434724,3400	1377453,7800

1	2	3
8	434713,2200	1377465,1500
9	434702,2614	1377466,5138
10	434689,3899	1377453,8214
11	434689,0930	1377422,8168
12	434703,8600	1377403,9300
1	434703,9700	1377398,9400

## 3. Схема границы территории



ПРИЛОЖЕНИЕ № 32

к постановлению Правительства  
Ульяновской области

от 6 марта 2023 г. № 101-П

**ГРАНИЦЫ**

**территории объекта культурного наследия регионального значения  
«Обелиск рабочим Ишеевской суконной фабрики, погибшим 12 июля  
1919 г. на Парамоновом Хуторе, близ реки Урал, в борьбе против  
колчаковцев в составе 1-го Симбирского коммунистического полка»,  
расположенного по адресу: Ульяновская область, Ульяновский район,  
р.п. Ишеевка, сквер фабрики**

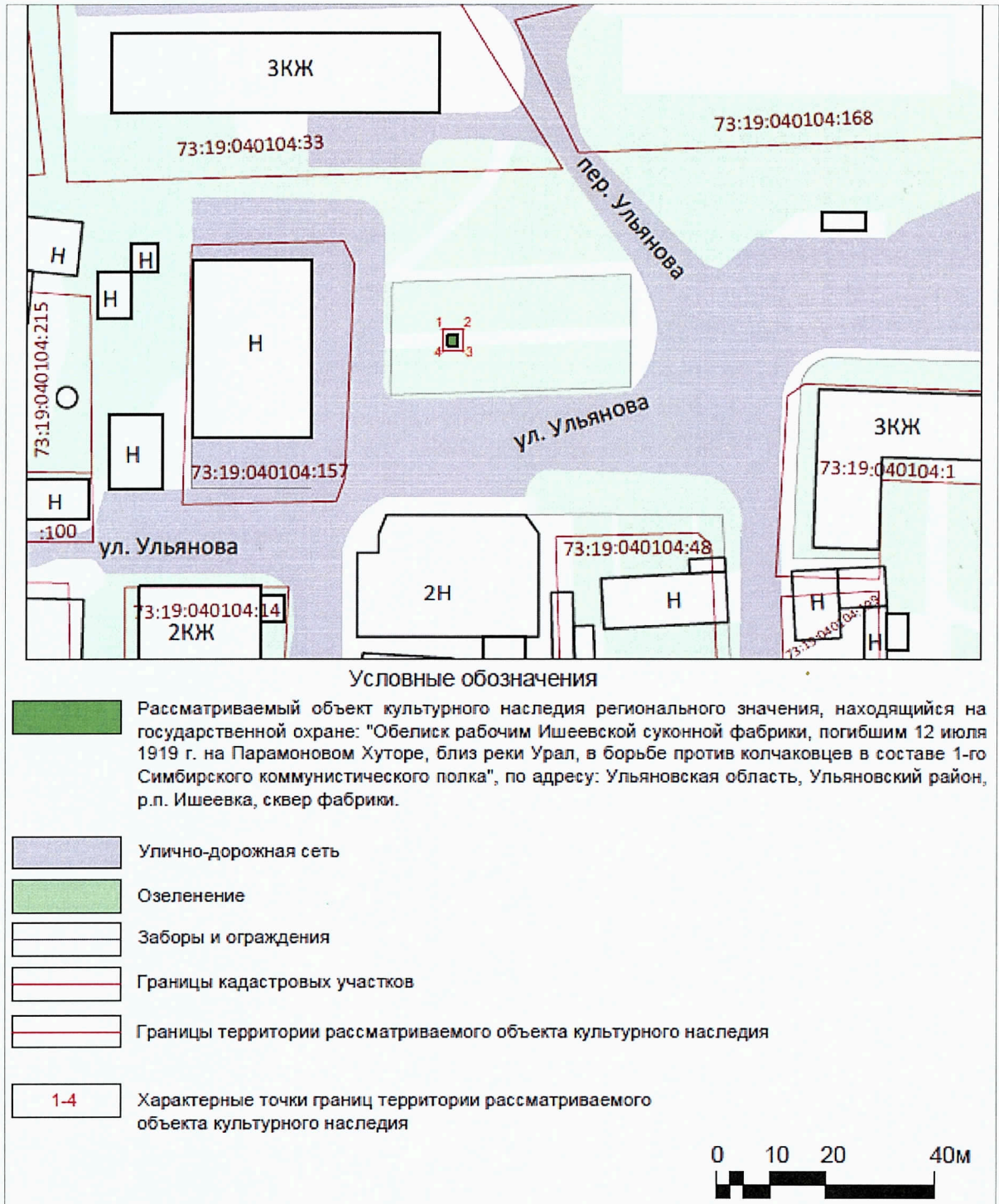
1. Описание границ территории

Граница территории объекта культурного наследия регионального значения «Обелиск рабочим Ишеевской суконной фабрики, погибшим 12 июля 1919 г. на Парамоновом Хуторе, близ реки Урал, в борьбе против колчаковцев в составе 1-го Симбирского коммунистического полка», расположенного по адресу: Ульяновская область, Ульяновский район, р.п. Ишеевка, сквер фабрики (далее – объект культурного наследия), проходит в восточном направлении на расстоянии 1 м от объекта культурного наследия (точки 1-2), далее – в южном направлении на расстоянии 1 м от объекта культурного наследия (точки 2-3), далее – в западном направлении на расстоянии 1 м от объекта культурного наследия (точки 3-4), далее – в северном направлении (точки 4-1).

2. Таблица координат

Обозначение характерных точек границы	Ведомость координат характерных точек (МСК)	
	X	Y
1	519422,7989	2248210,2186
2	519422,7989	2248214,0972
3	519418,7883	2248214,0972
4	519418,7883	2248210,2186
1	519422,7989	2248210,2186

## 3. Схема границы территории



ПРИЛОЖЕНИЕ № 33

к постановлению Правительства  
Ульяновской области

от 6 марта 2023 г. № 101-П

**ГРАНИЦЫ**

**территории объекта культурного наследия регионального значения «Храм преподобного Сергия Радонежского», XIX в., расположенного по адресу: Ульяновская область, Барышский район, с. Румянцево, ул. Горького, 39**

1. Описание границ территории

Граница территории объекта культурного наследия регионального значения «Храм преподобного Сергия Радонежского», XIX в., расположенного по адресу: Ульяновская область, Барышский район, с. Румянцево, ул. Горького, 39 (далее – объект культурного наследия), проходит от точки 1, расположенной к юго-западу от объекта культурного наследия, далее – к северо-западу на расстоянии 10 м от стен объекта культурного наследия (точки 1-2), далее – к северо-востоку на расстоянии 10 м от стен объекта культурного наследия (точки 2-5), далее – к юго-востоку на расстоянии 10 м от стен объекта культурного наследия (точки 5-6), далее – к востоку на расстоянии 10 м от стен объекта культурного наследия (точки 6-7), далее – к юго-востоку на расстоянии 10 м от стен объекта культурного наследия (точки 7-11), далее – к югу на расстоянии 10 м от стен объекта культурного наследия (точки 11-12), далее – к юго-западу на расстоянии 10 м от стен объекта культурного наследия (точки 12-18), далее – к северо-западу на расстоянии 10 м от стен объекта культурного наследия (точки 18-19), далее – к юго-западу на расстоянии 10 м от стен объекта культурного наследия (точки 19-1).

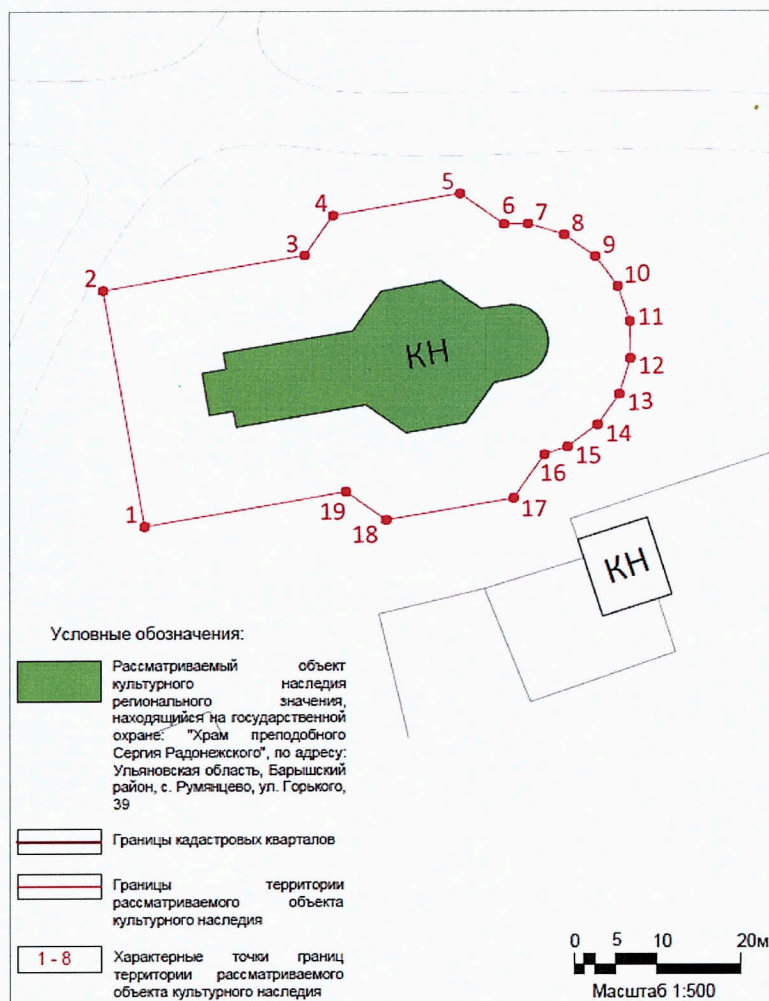
2. Таблица координат

Обозначение характерных точек границы	Ведомость координат характерных точек (МСК)	
	X	Y
1	2	3
1	418956,1929	1362348,2177
2	418984,8895	1362343,2525
3	418989,0900	1362367,5298
4	418993,9394	1362370,9486
5	418996,5886	1362386,2599
6	418992,8681	1362391,5373



1	2	3
7	418992,9091	1362394,4138
8	418991,5737	1362398,7320
9	418988,9693	1362402,4262
10	418985,3508	1362405,1348
11	418981,0724	1362406,5927
12	418976,5529	1362406,6571
13	418972,2346	1362405,3217
14	418968,5404	1362402,7173
15	418965,8318	1362399,0988
16	418964,9050	1362396,3789
17	418959,6238	1362392,6557
18	418956,9746	1362377,3444
19	418960,3934	1362372,4950
1	418956,1929	1362348,2177

### 3. Схема границы территории



## ПРИЛОЖЕНИЕ № 34

к постановлению Правительства  
Ульяновской области

от 6 марта 2023 г. № 101-П

### ГРАНИЦЫ

**территории объекта культурного наследия регионального значения  
«Церковь», 1898 г., расположенного по адресу: Ульяновская область,  
Барышский район, с. Киселевка, ул. Заречная, 24А**

#### 1. Описание границ территории

Граница территории объекта культурного наследия регионального значения «Церковь», 1898 г., расположенного по адресу: Ульяновская область, Барышский район, с. Киселевка, ул. Заречная, 24А (далее – объект культурного наследия), проходит от точки 1, расположенной юго-западнее объекта культурного наследия, на границе земельного участка 73:02:044503:1 и далее – к северу на расстоянии 10 м от стен объекта культурного наследия (точки 1-2), далее – к востоку на расстоянии 10 м от стен объекта культурного наследия (точки 2-3), далее – к юго-востоку, не пересекая границу кадастрового квартала 73:02:044503 и параллельно ей (точки 3-4), далее – к югу на расстоянии 10 м от стен объекта культурного наследия (точки 4-5), далее – к западу на расстоянии 10 м от стен объекта культурного наследия (точки 5-1).

#### 2. Таблица координат

Обозначение характерных точек границы	Ведомость координат характерных точек (МСК)	
	X	Y
1	410181,0500	1376851,4100
2	410210,0800	1376810,9800
3	410211,7900	1376843,4600
4	410202,9000	1376850,3800
5	410183,1800	1376851,4100
1	410181,0500	1376851,4100

## 3. Схема границы территории



ПРИЛОЖЕНИЕ № 35

к постановлению Правительства  
Ульяновской области

от 6 марта 2023 г. № 101-П

**ГРАНИЦЫ**

**территории объекта культурного наследия регионального значения  
«Церковь в честь Покрова Пресвятой Богородицы», 1872 г.,  
расположенного по адресу: Ульяновская область, Ульяновский  
район, с. Большие Ключищи, ул. Мира, 17а**

1. Описание границ территории

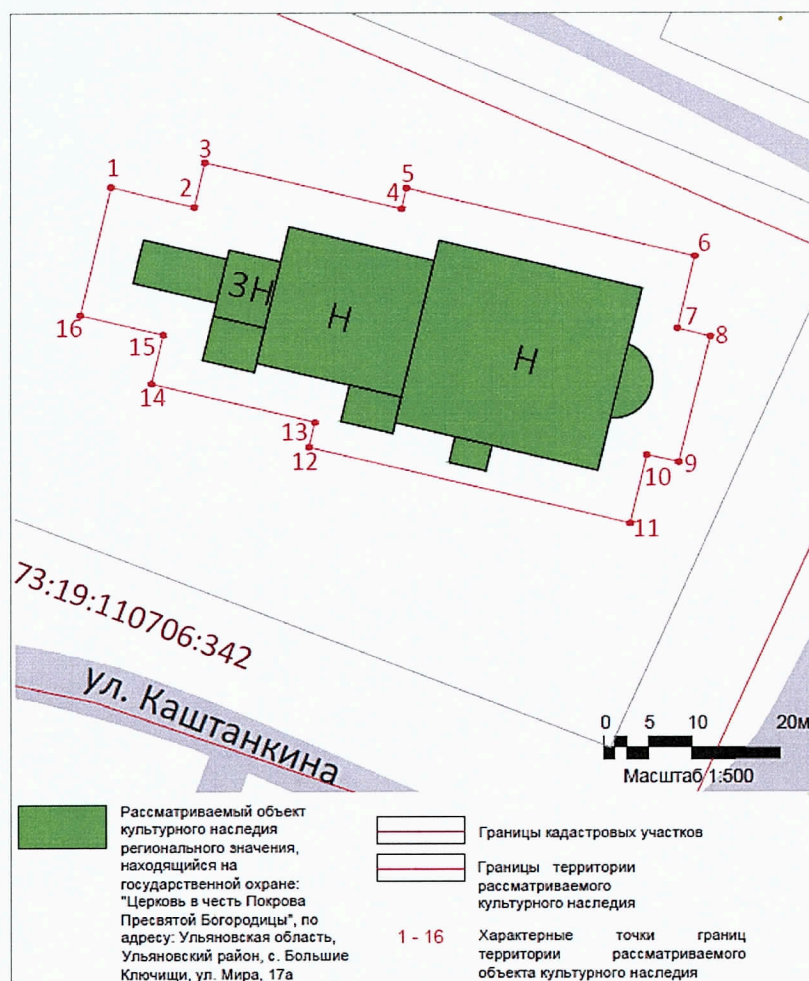
Граница территории объекта культурного наследия регионального значения «Церковь в честь Покрова Пресвятой Богородицы», 1872 г., расположенного по адресу: Ульяновская область, Ульяновский район, с. Большие Ключищи, ул. Мира, 17а (далее - объект культурного наследия), проходит вдоль стен объекта культурного наследия в юго-восточном направлении вдоль северного фасада объекта культурного наследия (точки 1-2), далее - в северо-восточном направлении (точки 2-3), далее - в юго-восточном направлении (точки 3-4), далее - в северо-восточном направлении (точки 4-5), далее - в юго-восточном направлении вдоль основного объёма объекта культурного наследия (точки 5-6), далее - в юго-западном направлении (точки 6-7), далее - в юго-восточном направлении вдоль апсиды объекта культурного наследия (точки 7-8), далее - в юго-западном направлении вдоль апсиды объекта культурного наследия (точки 8-9), далее - в северо-западном направлении вдоль апсиды объекта культурного наследия (точки 9-10), далее - в юго-западном направлении вдоль апсиды объекта культурного наследия (точки 10-11), далее - в северо-западном направлении вдоль южного фасада объекта культурного наследия (точки 11-12), далее - в северо-восточном направлении (точки 12-13), далее - в северо-западном направлении (точки 13-14), далее - в северо-восточном направлении (точки 14-15), далее - в северо-западном направлении (точки 15-16), далее - в северо-восточном направлении (точки 16-1).

2. Таблица координат

Обозначение характерных точек границы	Ведомость координат характерных точек (МСК)	
	X	Y
1	2	3
1	487358,1226	2246905,9465

1	2	3
2	487355,8427	2246915,4714
3	487360,9645	2246916,6974
4	487355,6029	2246939,0967
5	487357,9786	2246939,6653
6	487350,1245	2246972,4772
7	487341,8394	2246970,4940
8	487340,8779	2246974,2595
9	487326,4700	2246970,6476
10	487327,2773	2246967,0083
11	487319,4286	2246965,1296
12	487328,1873	2246928,5386
13	487331,0220	2246929,2172
14	487335,4555	2246910,5468
15	487341,1334	2246911,9058
16	487343,4032	2246902,4232
1	487358,1226	2246905,9465

### 3. Схема границы территории



## ПРИЛОЖЕНИЕ № 36

к постановлению Правительства  
Ульяновской области

от 6 марта 2023 г. № 101-П

### ГРАНИЦЫ

**территории объекта культурного наследия регионального значения «Церковь в честь Покрова Пресвятой Богородицы», расположенного по адресу: Ульяновская область, Барышский район, с. Малая Хомутерь, ул. Полевая, 57**

#### 1. Описание границ территории

Граница территории объекта культурного наследия регионального значения «Церковь в честь Покрова Пресвятой Богородицы», расположенного по адресу: Ульяновская область, Барышский район, с. Малая Хомутерь, ул. Полевая, 57 (далее – объект культурного наследия), проходит от точки 1, расположенной на границе земельного участка объекта культурного наследия, в северо-западном направлении по границе земельного участка (точки 1-4), далее – к северу по границе земельного участка объекта культурного наследия (точки 4-5), далее – к северо-востоку по границе земельного участка объекта культурного наследия (точки 5-6), далее – к северу по границе земельного участка объекта культурного наследия (точки 6-7), далее – к северо-востоку по границе земельного участка объекта культурного наследия (точки 7-11), далее – к востоку по границе земельного участка объекта культурного наследия (точки 11-12), далее – к юго-востоку по границе земельного участка объекта культурного наследия (точки 12-14), далее – к юго-западу по границе земельного участка объекта культурного наследия (точки 14-15), далее – к юго-востоку по границе земельного участка объекта культурного наследия (точки 15-18), далее – к югу по границе земельного участка объекта культурного наследия (точки 18-20), далее – к юго-западу по границе земельного участка объекта культурного наследия (точки 20-23), далее – к юго-западу по границе земельного участка объекта культурного наследия (точки 23-4), далее – к северо-западу по границе земельного участка объекта культурного наследия (точки 24-1).

#### 2. Таблица координат

Обозначение характерных точек границы	Ведомость координат характерных точек (МСК)	
	X	Y
1	2	3
1	444761,0600	1367540,5100
2	444762,6200	1367537,4000

1	2	3
3	444764,5400	1367535,7200
4	444766,8100	1367534,4100
5	444771,3600	1367534,2800
6	444788,3500	1367536,3100
7	444789,1900	1367536,3100
8	444791,3400	1367536,6700
9	444793,6200	1367538,1100
10	444794,9400	1367540,2700
11	444795,2900	1367543,0200
12	444795,1700	1367544,7000
13	444793,9800	1367552,1200
14	444789,6700	1367587,5400
15	444784,7600	1367587,0400
16	444783,5600	1367588,7300
17	444781,5300	1367590,4100
18	444777,9400	1367591,9600
19	444774,3500	1367591,8500
20	444770,4000	1367591,4900
21	444767,0500	1367590,5400
22	444763,8200	1367588,1300
23	444761,5300	1367584,7000
24	444756,5200	1367584,1900
1	444761,0600	1367540,5100

### 3. Схема границы территории



## ПРИЛОЖЕНИЕ № 37

к постановлению Правительства  
Ульяновской области

от 6 марта 2023 г. № 101-П

### ГРАНИЦЫ

**территории объекта культурного наследия регионального значения  
«Церковь во имя Казанской Божьей Матери», 1820-е гг., расположенного  
по адресу: Ульяновская область, Ульяновский район,  
с. Елшанка, ул. Набережная, 486**

#### 1. Описание границ территории

Граница территории объекта культурного наследия регионального значения «Церковь во имя Казанской Божьей Матери», 1820-е гг., расположенного по адресу: Ульяновская область, Ульяновский район, с. Елшанка, ул. Набережная, 486 (далее – объект культурного наследия), проходит вдоль стен объекта культурного наследия в северо-западном направлении с юго-западного фасада объекта культурного наследия (точки 1-2), далее – в северо-восточном направлении вдоль северо-западного фасада объекта культурного наследия (точки 2-3), далее – в северо-западном направлении (точки 3-4), далее – в северо-восточном направлении (точки 4-5), далее – в юго-восточном направлении (точки 5-6), далее – в восточном направлении вдоль апсиды объекта культурного наследия (точки 6-7), далее – в юго-восточном направлении вдоль апсиды объекта культурного наследия (точки 7-8), далее – в юго-восточном направлении вдоль апсиды объекта культурного наследия (точки 8-9), далее – в юго-восточном направлении вдоль апсиды объекта культурного наследия (точки 9-10), далее – в юго-западном направлении вдоль апсиды объекта культурного наследия (точки 10-11), далее – в юго-западном направлении вдоль апсиды объекта культурного наследия (точки 11-12), далее – в юго-восточном направлении (точки 12-13), далее – в юго-западном направлении вдоль юго-восточного фасада объекта культурного наследия (точки 13-14), далее – в северо-западном направлении вдоль юго-западного фасада объекта культурного наследия (точки 14-15), далее – в юго-западном направлении (точки 15-1).

#### 2. Таблица координат

Обозначение характерных точек границы	Ведомость координат характерных точек (МСК)	
	X	Y
1	2	3
1	480538,2458	2238118,1716
2	480554,0045	2238108,9023



1	2	3
3	480558,5413	2238116,9535
4	480563,1119	2238114,2650
5	480580,7393	2238146,4457
6	480576,2257	2238148,9744
7	480576,1809	2238151,4430
8	480574,3739	2238155,3109
9	480571,1499	2238158,1095
10	480567,0664	2238159,3548
11	480562,8294	2238158,8315
12	480560,8516	2238157,6412
13	480556,4118	2238160,1529
14	480538,1100	2238128,7502
15	480542,7374	2238126,1427
1	480538,2458	2238118,1716

### 3. Схема границы территории



## ПРИЛОЖЕНИЕ № 38

к постановлению Правительства  
Ульяновской области

от 6 марта 2023 г. № 101-П

### ГРАНИЦЫ

**территории объекта культурного наследия регионального значения  
«Церковь во имя Михаила Архангела с трапезной и колокольной», 1917 г.,  
расположенного по адресу: Ульяновская область, Ульяновский район,  
с. Комаровка, ул. Монастырская, 26**

#### 1. Описание границ территории

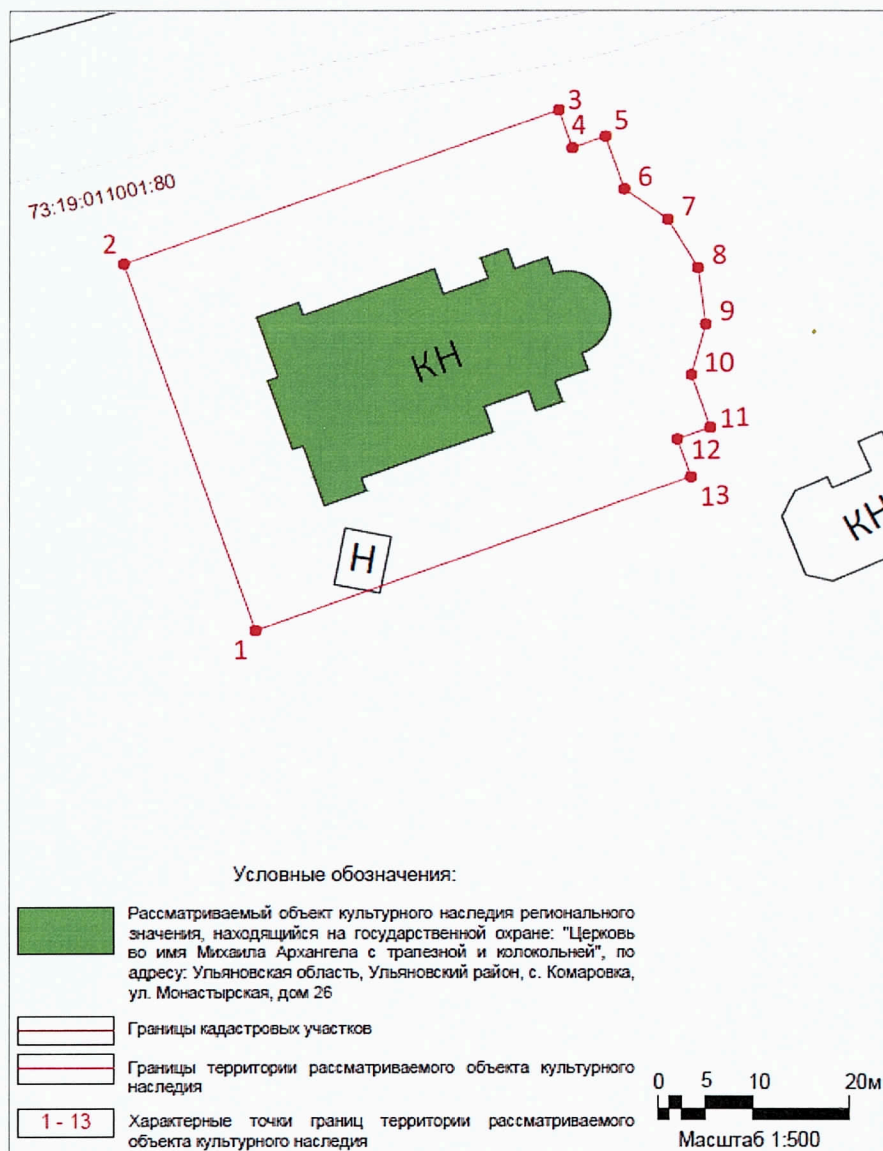
Граница территории объекта культурного наследия регионального значения «Церковь во имя Михаила Архангела с трапезной и колокольной», 1917 г., расположенного по адресу: Ульяновская область, Ульяновский район, с. Комаровка, ул. Монастырская, 26 (далее – объект культурного наследия), проходит от точки 1, расположенной с юго-запада от объекта культурного наследия на расстоянии 10 м, к северо-западу (точки 1-2), далее – к северо-востоку на расстоянии 10 м от стен объекта культурного наследия (точки 2-3), далее – к юго-востоку на расстоянии 10 м от стен объекта культурного наследия (точки 3-4), далее – к северо-востоку на расстоянии 10 м от стен объекта культурного наследия (точки 4-5), далее – к юго-востоку на расстоянии 10 м от стен объекта культурного наследия (точки 5-9), далее – к юго-западу на расстоянии 10 м от стен объекта культурного наследия (точки 9-10), далее – к юго-востоку на расстоянии 10 м от стен объекта культурного наследия (точки 10-11), далее – к юго-западу на расстоянии 10 м от стен объекта культурного наследия (точки 11-12), далее – к юго-востоку на расстоянии 10 м от стен объекта культурного наследия (точки 12-13), далее – к юго-западу на расстоянии 10 м от стен объекта культурного наследия (точки 13-1).

#### 2. Таблица координат

Обозначение характерных точек границы	Ведомость координат характерных точек (МСК)	
	X	Y
1	2	3
1	537376,1816	2252952,5458
2	537414,9124	2252938,7264
3	537431,1324	2252984,1854
4	537427,1342	2252985,6120
5	537428,3603	2252989,0484

1	2	3
6	537422,8198	2252991,0253
7	537419,6056	2252995,5723
8	537414,4892	2252998,7244
9	537408,5332	2252999,5230
10	537403,1667	2252998,0377
11	537397,6261	2253000,0146
12	537396,3999	2252996,5782
13	537392,4017	2252998,0048
1	537376,1816	2252952,5458

### 3. Схема границы территории



## ПРИЛОЖЕНИЕ № 39

к постановлению Правительства  
Ульяновской области

от 6 марта 2023 г. № 101-П

### ГРАНИЦЫ

**территории объекта культурного наследия регионального значения  
«Церковь Живоначальной Троицы», нач. 1900-х гг., расположенного  
по адресу: Ульяновская область, Тереньгульский район,  
с. Молвино, ул. Куйбышева, 76А**

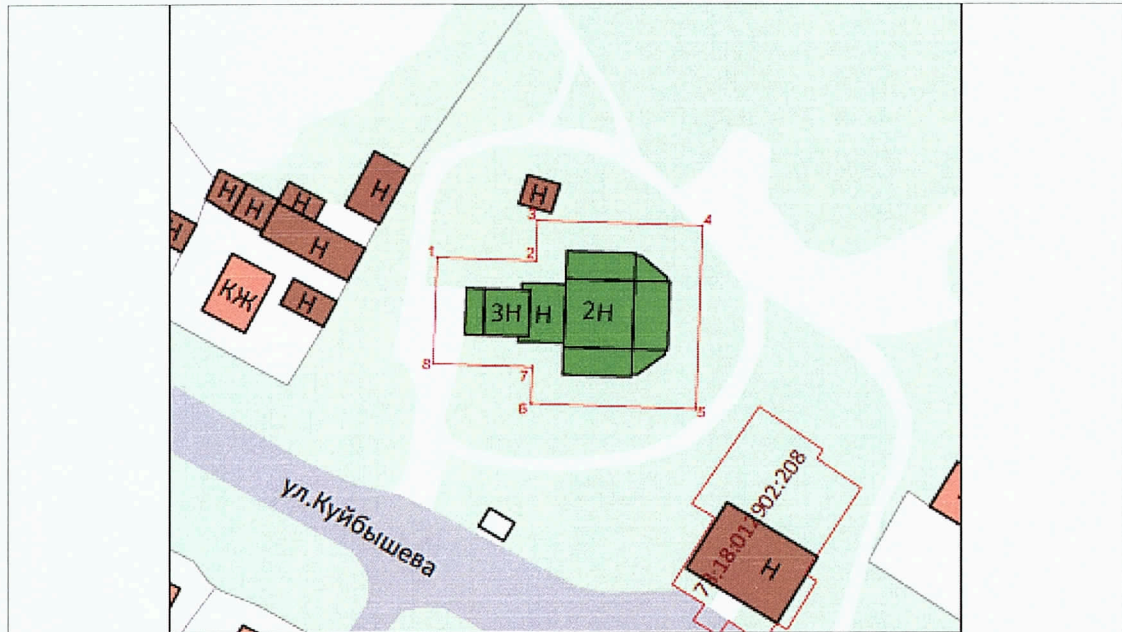
#### 1. Описание границ территории

Граница территории объекта культурного наследия регионального значения «Церковь Живоначальной Троицы», нач. 1900-х гг., расположенного по адресу: Ульяновская область, Тереньгульский район, с. Молвино, ул. Куйбышева, 76 А (далее – объект культурного наследия), проходит вдоль стен объекта культурного наследия в восточном направлении со стороны северного фасада объекта культурного наследия (точки 1-2), далее – в северном направлении вдоль стен объекта культурного наследия (точки 2-3), далее – в восточном направлении вдоль стен объекта культурного наследия (точки 3-4), далее – в южном направлении вдоль западного фасада объекта культурного наследия (точки 4-5), далее – в западном направлении вдоль южного фасада объекта культурного наследия (точки 5-6), далее – в северном направлении вдоль стен объекта культурного наследия (точки 6-7), далее – в западном направлении вдоль стен объекта культурного наследия (точки 7-8), далее – в северном направлении вдоль западного фасада здания (точки 8-1).


#### 2. Таблица координат


Обозначение характерных точек границы	Ведомость координат характерных точек (МСК)	
	X	Y
1	446410,9407	2261245,4790
2	446410,3742	2261261,7358
3	446417,0496	2261261,9684
4	446416,1045	2261289,0430
5	446385,6839	2261288,0323
6	446386,6368	2261260,9086
7	446392,7632	2261261,1221
8	446393,3332	2261244,8618
1	446410,9407	2261245,4790

## 3. Схема границы территории





## Условные обозначения

 Рассматриваемый объект культурного наследия регионального значения, находящийся на государственной охране: "Церковь Живоначальной Троицы", по адресу: Ульяновская область, Тереньгульский район, с. Молвино, ул. Куйбышева, 76 А


 Озеленение


 Кладбище


 Сельскохозяйственные угодья

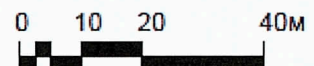
 Заборы и ограждения

 Могильные ограды

 Границы кадастровых участков

 Границы территории рассматриваемого объекта культурного наследия

 Характерные точки границ территории рассматриваемого объекта культурного наследия



## ПРИЛОЖЕНИЕ № 40

к постановлению Правительства  
Ульяновской области

от 6 марта 2023 г. № 101-П

### ГРАНИЦЫ

территории объекта культурного наследия регионального значения  
«Церковь Иоанна Богослова», расположенного по адресу:  
Ульяновская область, Базарносызганский район,  
с. Вороновка, центральная часть

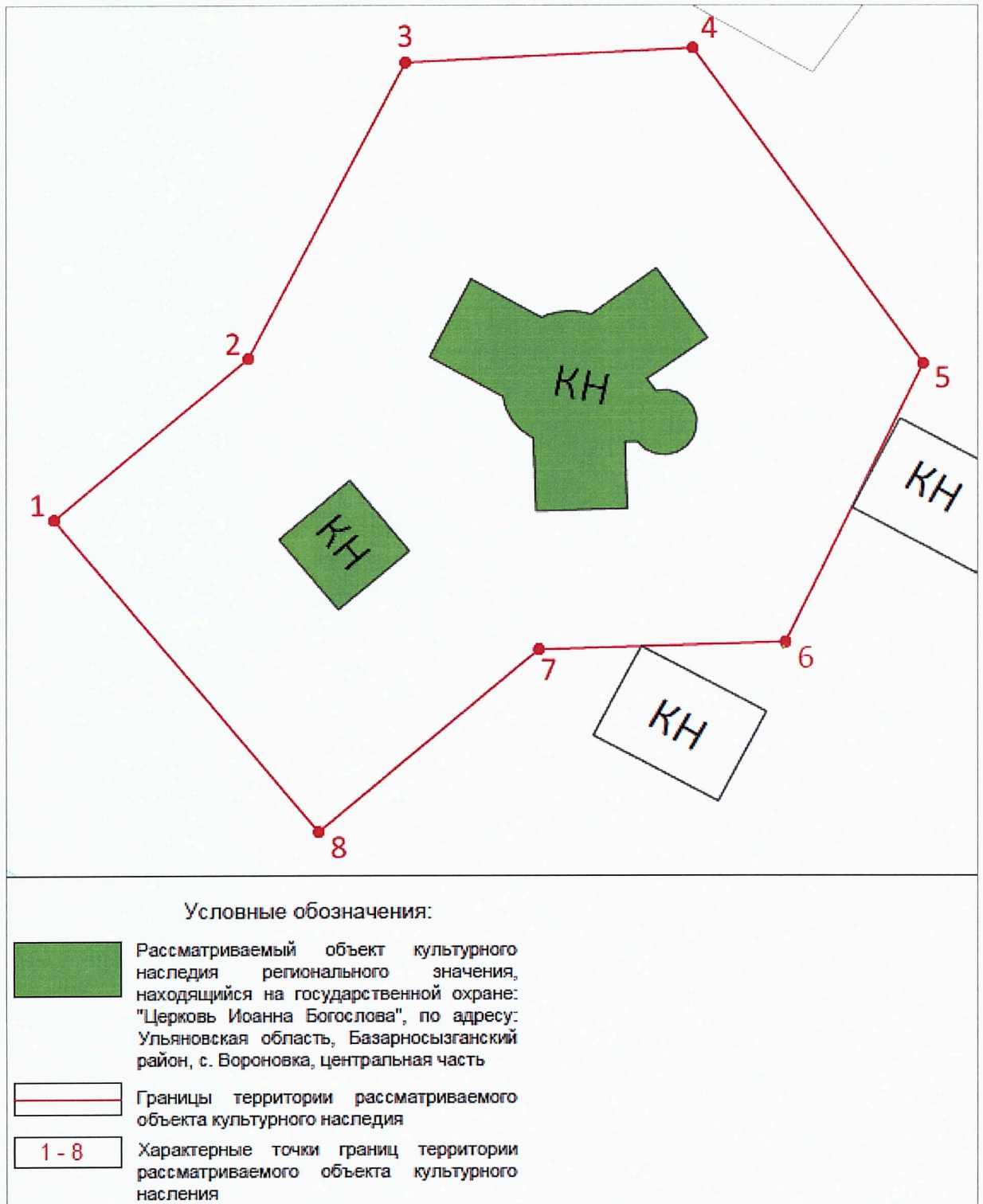
#### 1. Описание границ территории

Граница территории объекта культурного наследия регионального значения «Церковь Иоанна Богослова», расположенного по адресу: Ульяновская область, Базарносызганский район, с. Вороновка, центральная часть (далее – объект культурного наследия), проходит от точки 1, расположенной с запада от объекта культурного наследия, к северо-востоку на расстоянии 15 м от стен объекта культурного наследия (точки 1-2-3), далее – к востоку на расстоянии 15 м от стен объекта культурного наследия (точки 3-4), далее – к юго-востоку на расстоянии 15 м от стен объекта культурного наследия (точки 4-5), далее – к юго-западу на расстоянии 15 м от стен объекта культурного наследия вдоль фасада объекта культурного наследия (точки 5-6), далее – к западу на расстоянии 15 м от стен объекта культурного наследия (точки 6-7), далее – к юго-западу на расстоянии 15 м от стен объекта культурного наследия (точки 7-8), далее – к северо-западу на расстоянии 15 м от стен объекта культурного наследия (точки 8-1).

#### 2. Таблица координат

Обозначение характерных точек границы	Ведомость координат характерных точек (МСК)	
	X	Y
1	417310,3964	1342371,7980
2	417325,6854	1342390,1108
3	417353,7558	1342404,8471
4	417355,1320	1342431,7940
5	417325,1928	1342453,3750
6	417298,7677	1342440,4933
7	417298,0810	1342417,4087
8	417280,7736	1342396,6784
1	417310,3964	1342371,7980

## 3. Схема границы территории



ПРИЛОЖЕНИЕ № 41

к постановлению Правительства  
Ульяновской области

от 6 марта 2023 г. № 101-П

**ГРАНИЦЫ**

**территории объекта культурного наследия регионального значения  
«Церковь Иоанна Дамаскина», 1830 г., расположенного по адресу:  
Ульяновская область, Тереньгульский район, с. Подкуровка,  
ул. Центральная, 73А**

1. Описание границ территории

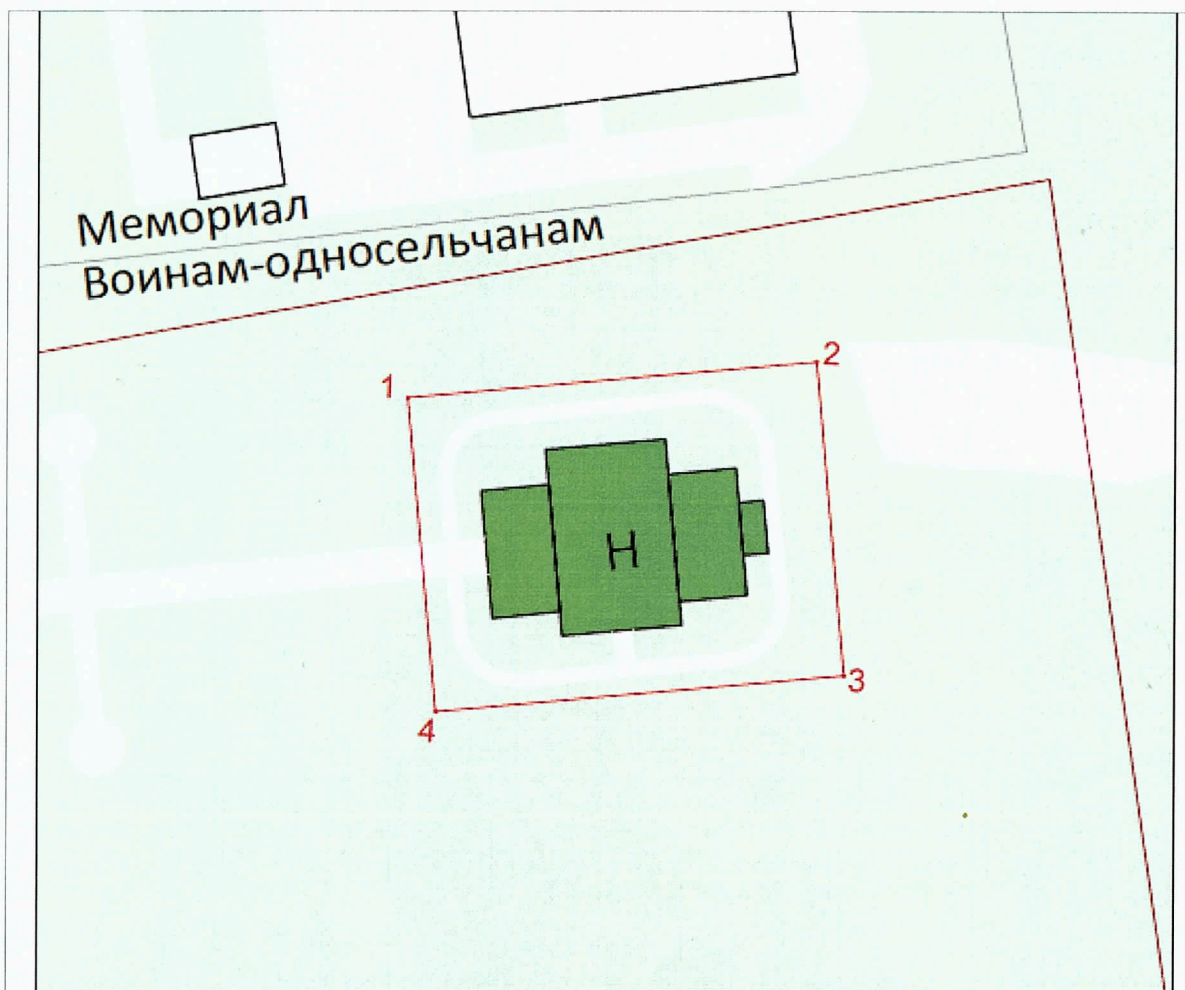
Граница территории объекта культурного наследия «Церковь Иоанна Дамаскина», 1830 г., расположенного по адресу: Ульяновская область, Тереньгульский район, с. Подкуровка, ул. Центральная, 73А (далее – объект культурного наследия), проходит вдоль стен объекта культурного наследия в северо-восточном направлении со стороны северного фасада объекта культурного наследия (точки 1-2), далее – в юго-восточном направлении вдоль восточного фасада объекта культурного наследия (точки 2-3), далее – в юго-западном направлении вдоль южного фасада объекта культурного наследия (точки 3-4), далее – в северо-западном направлении вдоль западного фасада объекта культурного наследия (точки 4-1).

2. Таблица координат







Обозначение характерных точек границы	Ведомость координат характерных точек (МСК)	
	X	Y
1	465871,5827	2247250,2706
2	465874,4079	2247281,7004
3	465850,0149	2247283,9032
4	465847,1858	2247252,4603
1	465871,5827	2247250,2706



## 3. Схема границы территории



## Условные обозначения

- |   |   |
|---|---|
|  | Рассматриваемый объект культурного наследия регионального значения, находящийся на государственной охране: "Церковь Иоанна Дамаскина", по адресу: Ульяновская область, Тереньгульский район, с. Поджуровка, ул. Центральная, 73 А |
|  | Озеленение  |
|  | Заборы и ограждения   |
|  | Границы кадастровых участков  |
|  | Границы территории рассматриваемого объекта культурного наследия  |
|  | Характерные точки границ территории рассматриваемого объекта культурного наследия   |

## ПРИЛОЖЕНИЕ № 42

к постановлению Правительства  
Ульяновской области

от 6 марта 2023 г. № 101-П

### ГРАНИЦЫ

**территории объекта культурного наследия регионального значения «Церковь «Троицкая», расположенного по адресу: Ульяновская область, Барышский район, г. Барыш, ул. Ломоносова, 3**

#### 1. Описание границ территории

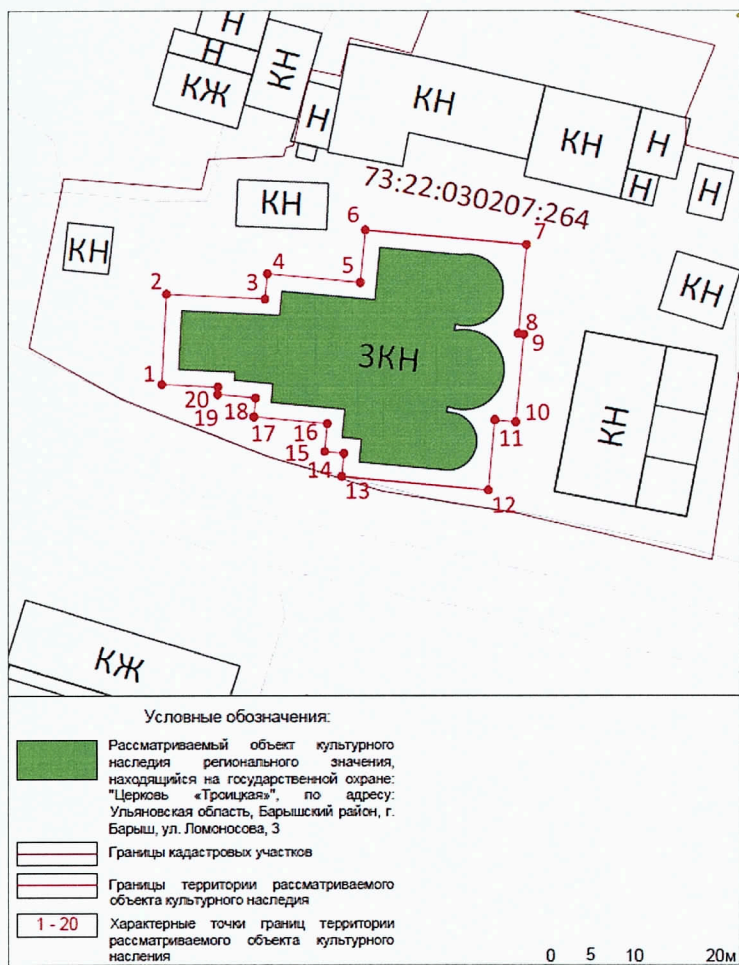
Граница территории объекта культурного наследия регионального значения «Церковь «Троицкая», расположенного по адресу: Ульяновская область, Барышский район, г. Барыш, ул. Ломоносова, 3 (далее – объект культурного наследия), проходит вдоль стен объекта культурного наследия в северном направлении с западного фасада объекта культурного наследия (точки 1-2), далее – в восточном направлении вдоль северного фасада объекта культурного наследия (точки 2-3), далее – в северном направлении (точки 3-4), далее – в восточном направлении (точки 4-5), далее – в северном направлении (точки 5-6), далее – в восточном направлении (точки 6-7), далее – в южном направлении (точки 7-8), далее – в восточном направлении (точки 8-9), далее – в южном направлении (точки 9-10), далее – в западном направлении (точки 10-11), далее – в южном направлении (точки 11-12), далее – в западном направлении вдоль южного фасада объекта культурного наследия (точки 12-13), далее – в северном направлении (точки 13-14), далее – в западном направлении (точки 14-15), далее – в северном направлении (точки 15-16), далее – в западном направлении (точки 16-17), далее – в северном направлении (точки 17-18), далее – в западном направлении (точки 18-19), далее – в северном направлении (точки 19-20), далее – в западном направлении (точки 20-1).

#### 2. Таблица координат

Обозначение характерных точек границы	Ведомость координат характерных точек (МСК)	
	X	Y
1	2	3
1	432704,9313	1370850,4833
2	432716,3902	1370851,0675
3	432715,7590	1370863,4465
4	432718,9264	1370863,7484
5	432717,8217	1370875,3409

1	2	3
6	432724,4731	1370875,9747
7	432722,6254	1370896,2059
8	432711,3146	1370895,1729
9	432711,2505	1370895,8742
10	432700,1575	1370894,8611
11	432700,3986	1370892,2219
12	432691,5263	1370891,4116
13	432693,2867	1370873,0083
14	432696,1946	1370873,2854
15	432696,4242	1370870,8760
16	432699,9704	1370871,2139
17	432700,8460	1370862,0254
18	432703,1934	1370862,2491
19	432703,6484	1370857,4738
20	432704,5725	
1	432704,9313	1370850,4833

### 3. Схема границы территории



## ПРИЛОЖЕНИЕ № 43

к постановлению Правительства  
Ульяновской области

от 6 марта 2023 г. № 101-П

### РЕЖИМ

использования территорий объектов культурного наследия (памятников истории и культуры) народов Российской Федерации регионального значения «Ансамбль Жадовской пустыни» и входящих в его состав объектов культурного наследия «Кирпичная ограда с башенками», «Корпус братский с трапезной», «Корпус настоятельский», расположенных по адресу: Ульяновская область, Барышский район, пос. Самородки, ул. Лесная, 1; «Братская могила воинов гражданской войны», расположенного по адресу: Ульяновская область, Базарносызганский район, р.п. Базарный Сызган, железнодорожная станция Базарный Сызган, Привокзальная площадь; «Братская могила воинов Гражданской войны», расположенного по адресу: Ульяновская область, Ульяновский район, железнодорожная станция Охотничья, в 300 м от железнодорожной станции на север, на опушке леса; «Братская могила воинов Гражданской войны», расположенного по адресу: Ульяновская область, Ульяновский район, в 4 км от р.п. Ишеевка; «Братская могила воинов Гражданской войны», расположенного по адресу: Ульяновская область, Чердаклинский район, на 1 км западнее ст. Бряндино, с северной стороны от ж/д; «Братская могила красногвардейцев, погибших в борьбе с белочехами в июле 1918 г.», расположенного по адресу: Ульяновская область, Радищевский район, с. Ореховка; «Братская могила 8-ми бедняков, убитых в 1917 г. во время кулацкого восстания», расположенного по адресу: Ульяновская область, Цильнинский район, с. Верхние Тимерсяны, центр села, ул. Советская, 68Б; «Братская могила председателя волисполкома Данилова и народного судьи Ингадаева, расстрелянных белогвардейцами в 1917 году», расположенного по адресу: Ульяновская область, Тереньгульский район, с. Гавриловка, кладбище; «Братское кладбище воинов, умерших от ран в эвакогоспитале № 3281 в годы Великой Отечественной войны 1941-1945 гг.», расположенного по адресу: Ульяновская область, Барышский район, р.п. Измайлово, 350 м на восток от посёлка; «Дом, в котором в 1942 г. после эвакуации из Сталинграда жил писатель Серафимович Александр Серафимович», 1942 г., расположенного по адресу: Ульяновская область, г. Ульяновск, ул. Спасская, 18/2; «Дом мещанина П.Г.Соболева с фотопавильоном», расположенного по адресу: г. Ульяновск, ул. Гончарова, 13/24; «Дом М.Н.Ухтомского», 1907-1908 гг., расположенного по адресу: г. Ульяновск, ул. Льва Толстого, 61;

«Доходный дом купцов Андреевых», расположенного по адресу: Ульяновская область, г. Ульяновск, ул. Спасская, 11/148; «Доходный дом купца Е.В.Кудряшева», расположенного по адресу: г. Ульяновск, ул. Гончарова, 13/91А; «Доходный дом купцов Карташовых/Зеленковых с кинотеатром «Модерн», расположенного по адресу: г. Ульяновск, ул. Гончарова, 17; «Доходный дом П.Ф.Попова», расположенного по адресу: Ульяновская область, г. Ульяновск, ул. Федерации, 3; «Дом усадебный», расположенного по адресу: Ульяновская область, Тереньгульский район, р.п. Тереньга, ул. Евстифеева, 2; «Здание бывшего двухклассного народного училища, построенное и открытое по инициативе Ильи Николаевича Ульянова в 1884 году», расположенного по адресу: Ульяновская область, Барышский район, р.п. Жадовка, ул. Школьная, 12; «Здание, в котором 10 мая 1919 года выступал с речью перед крестьянами Тетюшской, Загудаевской и Сельдинской волостей Симбирского уезда председатель ВЦИК М.И.Калинин», расположенного по адресу: Ульяновская область, Ульяновский район, с. Тетюшское, ул. Калинина, 516; «Здание, в котором 11 мая 1919 года на гарнизонном собрании красноармейцев выступал М.И.Калинин. Ныне здание облдрамтеатра. Здание стоит на том месте, где стоял дом, в подвале которого в 1774 г. содержался под стражей Е.Пугачёв», 1774 г., 1919 г., расположенного по адресу: Ульяновская область, г. Ульяновск, ул. Спасская, 12; «Здание, где в 1919 г. размещался военный госпиталь № 1107 и где 10 мая 1919 года перед ранеными выступал М.И.Калинин», расположенного по адресу: г. Ульяновск, пер. Карамзина, 3/2; «Здание гостиницы, где в 1918 году в 10 и 12 номерах располагался Самарский Ревком во главе В.В.Куйбышевым», 1918 г., расположенного по адресу: Ульяновская область, г. Ульяновск, ул. Спасская, 10; «Казанская церковь», расположенного по адресу: Ульяновская область, Барышский район, с. Старая Измайловка, ул. Центральная, 1А; «Казанская церковь (склад)», 1809 г., расположенного по адресу: Ульяновская область, Барышский район, с. Смольково, центральная часть; «Мечеть», расположенного по адресу: Ульяновская область, Барышский район, с. Калда, ул. Советская, 29; «Мечеть», расположенного по адресу: Ульяновская область, Чердаклинский район, с. Асаново, ул. Центральная, 15; «Могила 5-ти коммунистов, расстрелянных белогвардейцами в 1918 году», расположенного по адресу: Ульяновская область, Ульяновский район, с. Елшанка, сельское кладбище; «Могила командира батальона Вольской дивизии Янкина и партизана Тимофея Ефимовича Андрузова, погибших в борьбе с белогвардейцами и кулаками в 1918 г.», расположенного по адресу: Ульяновская область, Радищевский район, с. Мордовская Карагужа; «Могила Кузнецова Степана Михайловича (1899-1931), секретаря партийной ячейки села, убитого кулаками», расположенного по адресу: Ульяновская область, Инзенский район, с. Аргаш, в центре

села; «Могила члена Симбирского губисполкома Сергунина Трофима Александровича, убитого белогвардейцами в 1918 г.», расположенного по адресу: Ульяновская область, Тереньгульский район, с. Ясашная Ташла, кладбище; «Никольская церковь», расположенного по адресу: Ульяновская область, Барышский район, с. Новая Ханинеевка, ул. Центральная, 61; «Обелиск рабочим Ишеевской суконной фабрики, погибшим 12 июля 1919 г. на Парамоновом Хуторе, близ реки Урал, в борьбе против колчаковцев в составе 1-го Симбирского коммунистического полка», расположенного по адресу: Ульяновская область, Ульяновский район, р.п. Ишеевка, сквер фабрики; «Храм преподобного Сергия Радонежского», XIX в., расположенного по адресу: Ульяновская область, Барышский район, с. Румянцево, ул. Горького, 39; «Церковь», 1898 г., расположенного по адресу: Ульяновская область, Барышский район, с. Киселевка, ул. Заречная, 24А; «Церковь в честь Покрова Пресвятой Богородицы», 1872 г., расположенного по адресу: Ульяновская область, Ульяновский район, с. Большие Ключищи, ул. Мира, 17а; «Церковь в честь Покрова Пресвятой Богородицы», расположенного по адресу: Ульяновская область, Барышский район, с. Малая Хомутерь, ул. Полевая, 57; «Церковь во имя Казанской Божьей Матери», 1820-е гг., расположенного по адресу: Ульяновская область, Ульяновский район, с. Елшанка, ул. Набережная, 486; «Церковь во имя Михаила Архангела с трапезной и колокольней», 1917 г., расположенного по адресу: Ульяновская область, Ульяновский район, с. Комаровка, ул. Монастырская, 26; «Церковь Живоначальной Троицы», нач. 1900-х гг., расположенного по адресу: Ульяновская область, Тереньгульский район, с. Молвино, ул. Куйбышева, 76А; «Церковь Иоанна Богослова», расположенного по адресу: Ульяновская область, Базарносызганский район, с. Вороновка, центральная часть; «Церковь Иоанна Дамаскина», 1830 г., расположенного по адресу: Ульяновская область, Тереньгульский район, с. Подкуровка, ул. Центральная, 73А; «Церковь «Троицкая», расположенного по адресу: Ульяновская область, Барышский район, г. Барыш, ул. Ломоносова, 3

1. В границах территорий объектов культурного наследия (памятников истории и культуры) народов Российской Федерации регионального значения «Ансамбль Жадовской пустыни» и входящих в его состав объектов культурного наследия «Кирпичная ограда с башенками», «Корпус братский с трапезной», «Корпус настоятельский», расположенных по адресу: Ульяновская область, Барышский район, пос. Самородки, ул. Лесная, 1; «Братская могила воинов гражданской войны», расположенного по адресу: Ульяновская область, Базарносызганский район, р.п. Базарный Сызган, железнодорожная станция Базарный Сызган, Привокзальная площадь; «Братская могила воинов Гражданской войны», расположенного по адресу: Ульяновская область, Ульяновский район, железнодорожная станция Охотничья, в 300 м от железнодорожной станции на север, на опушке леса; «Братская могила воинов Гражданской войны», расположенного по адресу: Ульяновская область,

Ульяновский район, в 4 км от р.п. Ишеевка; «Братская могила воинов Гражданской войны», расположенного по адресу: Ульяновская область, Чердаклинский район, на 1 км западнее ст. Бряндино, с северной стороны от ж/д; «Братская могила красногвардейцев, погибших в борьбе с белочехами в июле 1918 г.», расположенного по адресу: Ульяновская область, Радищевский район, с. Ореховка; «Братская могила 8-ми бедняков, убитых в 1917 г. во время кулацкого восстания», расположенного по адресу: Ульяновская область, Цильнинский район, с. Верхние Тимерсяны, центр села, ул. Советская, 68Б; «Братская могила председателя волисполкома Данилова и народного судьи Ингадаева, расстрелянных белогвардейцами в 1917 году», расположенного по адресу: Ульяновская область, Тереньгульский район, с. Гавриловка, кладбище; «Братское кладбище воинов, умерших от ран в эвакогоспитале № 3281 в годы Великой Отечественной войны 1941-1945 гг.», расположенного по адресу: Ульяновская область, Барышский район, р.п. Измайлово, 350 м на восток от посёлка; «Дом, в котором в 1942 г. после эвакуации из Сталинграда жил писатель Серафимович Александр Серафимович», 1942 г., расположенного по адресу: Ульяновская область, г. Ульяновск, ул. Спасская, 18/2; «Дом мещанина П.Г.Соболева с фотопавильоном», расположенного по адресу: г. Ульяновск, ул. Гончарова, 13/24; «Дом М.Н.Ухтомского», 1907-1908 гг., расположенного по адресу: г. Ульяновск, ул. Льва Толстого, 61; «Доходный дом купцов Андреевых», расположенного по адресу: Ульяновская область, г. Ульяновск, ул. Спасская, 11/148; «Доходный дом купца Е.В.Кудряшева», расположенного по адресу: г. Ульяновск, ул. Гончарова, 13/91А; «Доходный дом купцов Карташовых/Зеленковых с кинотеатром «Модерн», расположенного по адресу: г. Ульяновск, ул. Гончарова, 17; «Доходный дом П.Ф.Попова», расположенного по адресу: Ульяновская область, г. Ульяновск, ул. Федерации, 3; «Дом усадебный», расположенного по адресу: Ульяновская область, Тереньгульский район, р.п. Тереньга, ул. Евстифеева, 2; «Здание бывшего двухклассного народного училища, построенное и открытое по инициативе Ильи Николаевича Ульянова в 1884 году», расположенного по адресу: Ульяновская область, Барышский район, р.п. Жадовка, ул. Школьная, 12; «Здание, в котором 10 мая 1919 года выступал с речью перед крестьянами Тетюшской, Загудаевской и Сельдинской волостей Симбирского уезда председатель ВЦИК М.И.Калинин», расположенного по адресу: Ульяновская область, Ульяновский район, с. Тетюшское, ул. Калинина, 51б; «Здание, в котором 11 мая 1919 года на гарнизонном собрании красноармейцев выступал М.И.Калинин. Ныне здание облдрамтеатра. Здание стоит на том месте, где стоял дом, в подвале которого в 1774 г. содержался под стражей Е.Пугачёв», 1774 г., 1919 г., расположенного по адресу: Ульяновская область, г. Ульяновск, ул. Спасская, 12; «Здание, где в 1919 г. размещался военный госпиталь № 1107 и где 10 мая 1919 года перед ранеными выступал М.И.Калинин», расположенного по адресу: г. Ульяновск, пер. Карамзина, 3/2; «Здание гостиницы, где в 1918 году в 10 и 12 номерах располагался Самарский Ревком во главе В.В.Куйбышевым», 1918 г., расположенного по адресу: Ульяновская область, г. Ульяновск, ул. Спасская, 10; «Казанская церковь», расположенного по адресу: Ульяновская область, Барышский район, с. Старая Измайловка, ул. Центральная, 1А;

«Казанская церковь (склад)», 1809 г., расположенного по адресу: Ульяновская область, Барышский район, с. Смольково, центральная часть; «Мечеть», расположенного по адресу: Ульяновская область, Барышский район, с. Калда, ул. Советская, 29; «Мечеть», расположенного по адресу: Ульяновская область, Чердаклинский район, с. Асаново, ул. Центральная, 15; «Могила 5-ти коммунистов, расстрелянных белогвардейцами в 1918 году», расположенного по адресу: Ульяновская область, Ульяновский район, с. Елшанка, сельское кладбище; «Могила командира батальона Вольской дивизии Янкина и партизана Тимофея Ефимовича Андрузова, погибших в борьбе с белогвардейцами и кулаками в 1918 г.», расположенного по адресу: Ульяновская область, Радищевский район, с. Мордовская Карагужа; «Могила Кузнецова Степана Михайловича (1899-1931), секретаря партийной ячейки села, убитого кулаками», расположенного по адресу: Ульяновская область, Инзенский район, с. Аргаш, в центре села; «Могила члена Симбирского губисполкома Сергунина Трофима Александровича, убитого белогвардейцами в 1918 г.», расположенного по адресу: Ульяновская область, Тереньгульский район, с. Ясашная Ташла, кладбище; «Никольская церковь», расположенного по адресу: Ульяновская область, Барышский район, с. Новая Ханинеевка, ул. Центральная, 61; «Обелиск рабочим Ишеевской суконной фабрики, погибшим 12 июля 1919 г. на Парамоновом Хуторе, близ реки Урал, в борьбе против колчаковцев в составе 1-го Симбирского коммунистического полка», расположенного по адресу: Ульяновская область, Ульяновский район, р.п. Ишеевка, сквер фабрики; «Храм преподобного Сергия Радонежского», XIX в., расположенного по адресу: Ульяновская область, Барышский район, с. Румянцево, ул. Горького, 39; «Церковь», 1898 г., расположенного по адресу: Ульяновская область, Барышский район, с. Киселевка, ул. Заречная, 24А; «Церковь в честь Покрова Пресвятой Богородицы», 1872 г., расположенного по адресу: Ульяновская область, Ульяновский район, с. Большие Ключищи, ул. Мира, 17а; «Церковь в честь Покрова Пресвятой Богородицы», расположенного по адресу: Ульяновская область, Барышский район, с. Малая Хомутерь, ул. Полевая, 57; «Церковь во имя Казанской Божьей Матери», 1820-е гг., расположенного по адресу: Ульяновская область, Ульяновский район, с. Елшанка, ул. Набережная, 48б; «Церковь во имя Михаила Архангела с трапезной и колокольной», 1917 г., расположенного по адресу: Ульяновская область, Ульяновский район, с. Комаровка, ул. Монастырская, 26; «Церковь Живоначальной Троицы», нач. 1900-х гг., расположенного по адресу: Ульяновская область, Тереньгульский район, с. Молвино, ул. Куйбышева, 76А; «Церковь Иоанна Богослова», расположенного по адресу: Ульяновская область, Базарносызганский район, с. Вороновка, центральная часть; «Церковь Иоанна Дамаскина», 1830 г., расположенного по адресу: Ульяновская область, Тереньгульский район, с. Подкуровка, ул. Центральная, 73А; «Церковь «Троицкая», расположенного по адресу: Ульяновская область, Барышский район, г. Барыш, ул. Ломоносова, 3 (далее – объекты культурного наследия) разрешается:

1) проведение по согласованию с исполнительным органом Ульяновской области, наделённым полномочиями в области сохранения, использования, популяризации и государственной охраны объектов культурного наследия



(далее – региональный орган охраны объектов культурного наследия) работ по консервации, реставрации и ремонту объектов культурного наследия без изменения особенностей, составляющих предмет охраны объектов культурного наследия;

2) ведение хозяйственной деятельности, не противоречащей требованиям обеспечения сохранности объектов культурного наследия и позволяющей обеспечить функционирование объектов культурного наследия в современных условиях;

3) проведение по согласованию с региональным органом охраны объектов культурного наследия работ по приспособлению объектов культурного наследия для современного использования в соответствии с видами разрешённого использования без изменения особенностей, составляющих предмет охраны объекта культурного наследия;

4) проведение работ по восстановлению, воссозданию, восстановлению утраченных частично или полностью элементов объектов культурного наследия;

5) проведение работ по ремонту объектов инженерной инфраструктуры, не противоречащих требованиям обеспечения сохранности объектов культурного наследия;

6) проведение земляных работ, направленных на сохранение объектов культурного наследия или их отдельных элементов;

7) проведение работ по благоустройству территории объектов культурного наследия;

8) установка по согласованию с региональным органом охраны объектов культурного наследия на фасадах объектов культурного наследия информационных надписей и обозначений, мемориальных досок не выше первых этажей объектов культурного наследия;

9) проведение по согласованию с региональным органом охраны объектов культурного наследия работ по выявлению и изучению объектов археологического наследия, располагающихся на территории объектов культурного наследия.

2. В границах территорий объектов культурного наследия обеспечивается соблюдение мер пожарной безопасности.

3. В границах территории объектов культурного наследия запрещается:

1) строительство объектов капитального строительства и увеличение объёмно-пространственных характеристик существующих на территории объектов культурного наследия объектов капитального строительства, проведение земляных, строительных, мелиоративных и иных работ, за исключением работ по сохранению объектов культурного наследия или их отдельных элементов, сохранению историко-градостроительной или природной среды объектов культурного наследия;

2) размещение на фасадах и крышах объектов культурного наследия кондиционеров, крупногабаритных антенн и иных элементов инженерного оборудования;

3) прокладка сетей инженерных сетей надземным способом;

- 4) установка киосков, павильонов, навесов, малых архитектурных форм, за исключением случаев их установки взамен ранее установленных;
  - 5) уничтожение объектов, составляющих предмет охраны объектов культурного наследия.
-