



ПРАВИТЕЛЬСТВО УЛЬЯНОВСКОЙ ОБЛАСТИ

ПОСТАНОВЛЕНИЕ

21 октября 2022 г.

№ 599-П

Экз. № _____

г. Ульяновск

О включении выявленных объектов культурного наследия в единый государственный реестр объектов культурного наследия (памятников истории и культуры) народов Российской Федерации, а также об утверждении границ и режима использования их территорий

В соответствии со статьями 3¹ и 18 Федерального закона от 25.06.2002 № 73-ФЗ «Об объектах культурного наследия (памятниках истории и культуры) народов Российской Федерации» и приказом Министерства культуры Российской Федерации от 04.06.2015 № 1745 «Об утверждении требований к составлению проектов границ территорий объектов культурного наследия» Правительство Ульяновской области п о с т а н о в л я е т:

1. Включить выявленные объекты культурного наследия в единый государственный реестр объектов культурного наследия (памятников истории и культуры) народов Российской Федерации в качестве объектов культурного наследия регионального значения (приложение № 1).

2. Утвердить:

2.1. Границы территорий выявленных объектов культурного наследия, включаемых в единый государственный реестр объектов культурного наследия (памятников истории и культуры) народов Российской Федерации (приложение № 2).

2.2. Режим использования территорий выявленных объектов культурного наследия, включаемых в единый государственный реестр объектов культурного наследия (памятников истории и культуры) народов Российской Федерации (приложение № 3).

3. Настоящее постановление вступает в силу на следующий день после дня его официального опубликования.

Председатель
Правительства области



В.Н.Разумков

ПРИЛОЖЕНИЕ № 1

к постановлению Правительства
Ульяновской области

от 21 октября 2022 г. № 599-П

ВЫЯВЛЕННЫЕ ОБЪЕКТЫ
культурного наследия, включаемые в единый государственный реестр
объектов культурного наследия (памятников истории и культуры)
народов Российской Федерации

№ п/п	Наименование объекта культурного наследия, год создания, авторы	Адрес места нахождения объекта культурного наследия	Вид объекта культурного наследия
1	2	3	4
1.	Бассейн с мозаикой работы З.К.Церетели, 1970 г.	Ульяновская область, г.- Ульяновск, пл. Ленина	Памятник
2.	Главный корпус Ульяновского государственного педагогического университета, 1968-1970 гг., архитекторы Е.Е.Калашникова, Н.Н.Замилацкая	Ульяновская область, г. Ульяновск, пл. Ленина, 4/5	Памятник
3.	Лавка на усадьбе купцов Сахаровых, 1871 г.	Ульяновская область, г. Ульяновск, ул. Ленина, 39	Памятник
4.	Церковь Михаила Архангела, 1886 г.	Ульяновская область, Павловский район, с. Холстовка, ул. Центральная, 14/2	Памятник

ПРИЛОЖЕНИЕ № 2

к постановлению Правительства
Ульяновской области

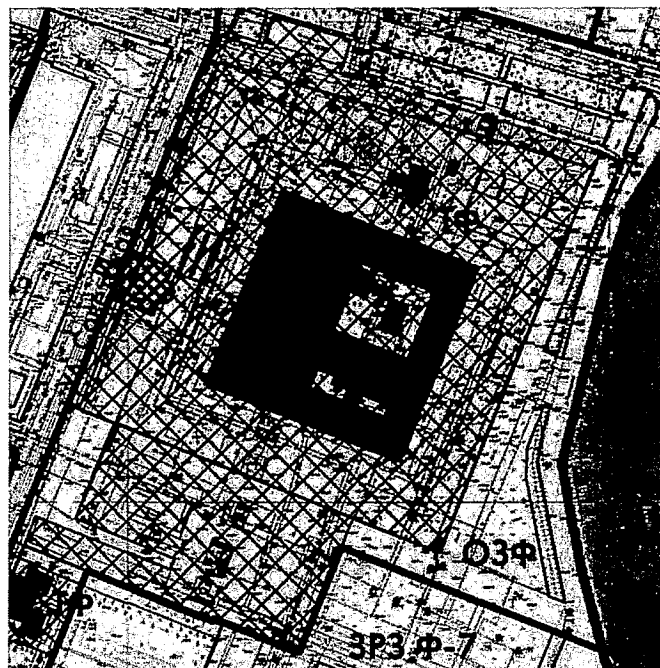
от 21 октября 2022 г. № 599-П

ГРАНИЦЫ ТЕРРИТОРИЙ

**выявленных объектов культурного наследия, включаемых
в единый государственный реестр объектов культурного наследия
(памятников истории и культуры) народов Российской Федерации**

1. Границы территории объекта культурного наследия регионального значения «Бассейн с мозаикой работы З.К.Церетели», 1970 г., расположенного по адресу: Ульяновская область, г. Ульяновск, пл. Ленина, утверждены постановлением Правительства Ульяновской области от 02.07.2009 № 256-П «О границах зон охраны объектов культурного наследия на территории муниципального образования «город Ульяновск», режимах использования земель и градостроительных регламентах в границах данных зон».

1.1. Схема границ территории.



1.2. Описание границ территории.

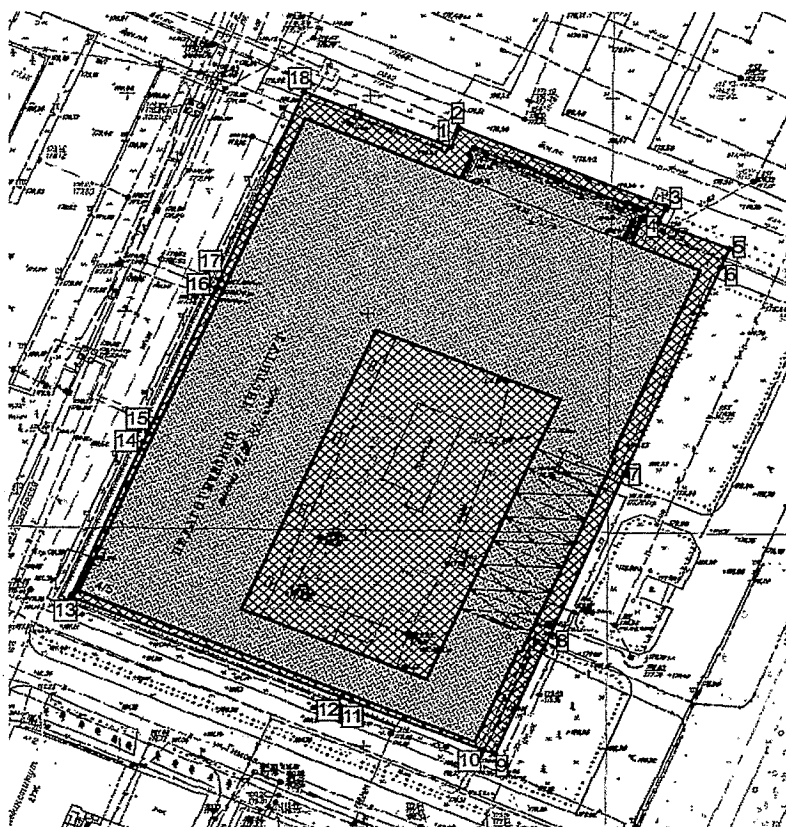
ТФ – объединённая территория объектов культурного наследия федерального значения «Здание Мемориального центра, сооружённое к 100-летию со дня рождения Ленина Владимира Ильича» (далее – Мемориальный центр), «Дом, расположенный на предполагаемом месте несохранившегося флигеля, в котором родился В.И.Ленин», «Дом

Прибыловской, в котором жила семья Ульяновых в 1870-1871 годах», «Дом, в котором жил Ленин Владимир Ильич с 1871 по 1875 гг.», «Скульптурная группа «М.А.Ульянова с сыном Володей».

Северо-восточная граница проходит вдоль северо-восточного фасада здания Мемориального центра с отступом на расстоянии около 52 м, юго-восточная – вдоль юго-восточного фасада здания Мемориального центра на расстоянии около 34 м, юго-западная – вдоль юго-западного фасада здания Мемориального центра на расстоянии около 105 м, северо-западная – по линии тротуара ул. Спасской (чётная сторона) в границах пл. Ленина и б-ра Пластова.

2. Границы территории объекта культурного наследия регионального значения «Главный корпус Ульяновского государственного педагогического университета», 1968-1970 гг., архитекторы Е.Е.Калашникова, Н.Н.Замилацкая, расположенного по адресу: Ульяновская область, г. Ульяновск, пл. Ленина, 4/5 (далее – объект культурного наследия «Главный корпус Ульяновского государственного педагогического университета»).

2.1. Схема границ территории.



2.2. Описание границ территории.

Границы территории проходят по границам участка объекта культурного наследия «Главный корпус Ульяновского государственного педагогического университета».

2.3. Таблица координат характерных точек границ территории объекта культурного наследия «Главный корпус Ульяновского государственного педагогического университета».

3.2. Описание границ территории.

Южная граница территории объекта культурного наследия «Лавка на усадьбе купцов Сахаровых» проходит вдоль крайней линии цоколя навеса главного фасада указанного объекта культурного наследия с отступом на 1,5 м от неё в направлении с запада на восток до точки пересечения с восточной границей территории этого объекта культурного наследия.

Восточная граница территории объекта культурного наследия «Лавка на усадьбе купцов Сахаровых» проходит от точки пересечения с южной границей территории указанного объекта культурного наследия вдоль крайней линии цоколя восточного фасада этого объекта культурного наследия на расстоянии 1 м от него в направлении с юга на север до точки пересечения с северной границей его территории.

Северная граница территории объекта культурного наследия «Лавка на усадьбе купцов Сахаровых» проходит от точки пересечения с восточной границей территории указанного объекта культурного наследия по линии цоколя северного (дворового) фасада этого объекта культурного наследия в направлении с востока на запад до точки пересечения с западной границей его территории.

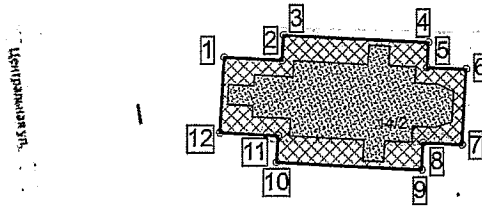
Западная граница территории объекта культурного наследия «Лавка на усадьбе купцов Сахаровых» проходит от точки пересечения с северной границей территории указанного объекта культурного наследия по западной границе участка в направлении с севера на юг до точки пересечения с южной границей территории этого объекта культурного наследия.

3.3. Таблица координат характерных точек границ территории объекта культурного наследия «Лавка на усадьбе купцов Сахаровых».

Обозначение характерных точек	Координаты характерных точек (МСК-73)	
	X	Y
1.	506282,61	2256682,96
2.	506283,87	2256693,28
3.	506300,26	2256691,61
4.	506299,93	2256686,63
5.	506299,03	2256686,69
6.	506298,63	2256681,55
7.	506285,38	2256682,57
8.	506285,01	2256682,62
9.	506284,09	2256682,75
1.	506282,61	2256682,96

4. Границы территории объекта культурного наследия регионального значения «Церковь Михаила Архангела», 1886 г., расположенного по адресу: Ульяновская область, Павловский район, с. Холстовка, ул. Центральная, 14/2 (далее – объект культурного наследия «Церковь Михаила Архангела»).

4.1. Схема границ территории.



4.2. Описание границ территории.

Граница территории объекта культурного наследия «Церковь Михаила Архангела» проходит вдоль северной стороны крыльца главного входа и часовни храма в створе с трапезной, не доходя до неё 2 м (точки 1-2), далее поворачивает на север и проходит около 4,37 м (точки 2-3), далее поворачивает на восток и проходит вдоль западного фасада трапезной и средней части храма и далее продолжает идти в восточном направлении около 2 м (точки 3-4), далее поворачивает на юг и проходит около 3,37 м до створа с центральной частью храма (точки 4-5), далее поворачивает на восток и проходит вдоль северной стены абсиды (точки 5-6), далее поворачивает на юг и проходит вдоль восточной стены абсиды на расстоянии около 2 м в створе с центральной частью храма (точки 6-7), далее поворачивает на запад и проходит вдоль южной стены абсиды, не доходя до створа с центральной частью храма около 2 м (точки 7-8), далее поворачивает на юг и проходит на расстоянии около 4,58 м (точки 8-9), далее поворачивает на запад и проходит вдоль центрального храма и трапезной (точки 9-10), далее поворачивает на север и проходит на расстоянии около 4,58 м (точки 10-11), далее поворачивает на запад и проходит вдоль южной стены часовни и крыльца главного входа в храм (точки 11-12), далее поворачивает на север и проходит вдоль западного фасада объекта культурного наследия «Церковь Михаила Архангела» на расстоянии около 1 м от главного входа в храм (точки 12-1).

4.3. Таблица координат характерных точек границ территории объекта культурного наследия «Церковь Михаила Архангела».

Обозначение характерных точек	Координаты характерных точек (МСК-73)	
	X	Y
1.	344384,75	1379127,19
2.	344384,21	1379137,16
3.	344388,58	1379137,40

4.	344387,23	1379162,40
5.	344382,86	1379162,17
6.	344382,56	1379168,87
7.	344369,57	1379168,17
8.	344369,92	1379161,47
9.	344365,35	1379161,23
10.	344366,71	1379136,22
11.	344371,29	1379136,47
12.	344371,78	1379126,50
1.	344384,75	1379127,19

ПРИЛОЖЕНИЕ № 3

к постановлению Правительства
Ульяновской области

от 21 октября 2022 г. № 599-П

РЕЖИМ использования территорий выявленных объектов культурного наследия, включаемых в единый государственный реестр объектов культурного наследия (памятников истории и культуры) народов Российской Федерации

1. В границах территорий выявленных объектов культурного наследия, включаемых в единый государственный реестр объектов культурного наследия (памятников истории и культуры) народов Российской Федерации (далее – объекты культурного наследия), разрешается:

1) проведение по согласованию с региональным органом охраны объектов культурного наследия работ по консервации, реставрации и ремонту объектов культурного наследия без изменения их особенностей, составляющих предметы охраны объектов культурного наследия;

2) ведение хозяйственной деятельности, не противоречащей требованиям обеспечения сохранности объектов культурного наследия и позволяющей обеспечить функционирование объектов культурного наследия в современных условиях;

3) проведение по согласованию с региональным органом охраны объектов культурного наследия работ по приспособлению объектов культурного наследия для современного использования в соответствии с видами разрешённого использования без изменения их особенностей, составляющих предмет охраны;

4) проведение работ по воссозданию, восстановлению утраченных частично или полностью элементов объектов культурного наследия;

5) проведение работ по ремонту объектов инженерной инфраструктуры, не противоречащих требованиям обеспечения сохранности объектов культурного наследия;

6) проведение земляных работ, направленных на сохранение объектов культурного наследия или их отдельных элементов;

7) проведение работ по благоустройству территорий объектов культурного наследия;

8) установка по согласованию с региональным органом охраны объектов культурного наследия на фасадах объектов культурного наследия информационных надписей и обозначений, мемориальных досок не выше первых этажей объектов культурного наследия;

9) проведение по согласованию с региональным органом охраны объектов культурного наследия работ по выявлению и изучению объектов археологического наследия, располагающихся на территориях объектов культурного наследия.

2. В границах объектов культурного наследия обеспечивается соблюдение мер пожарной безопасности.

3. В границах территорий объектов культурного наследия запрещается:

1) строительство объектов капитального строительства и увеличение объёмно-пространственных характеристик существующих на территории памятника объектов капитального строительства, проведение земляных, строительных, мелиоративных и иных работ, за исключением работ по сохранению объектов культурного наследия или его отдельных элементов, сохранению историко-градостроительной или природной среды объектов культурного наследия;

2) установка на фасаде и крыше объектов культурного наследия кондиционеров, крупногабаритных антенн и иных элементов инженерного оборудования;

3) прокладка сетей инженерно-технического обеспечения надземным способом;

4) установка киосков, павильонов, навесов, малых архитектурных форм, за исключением случаев их установки взамен утраченных;

5) уничтожение предметов охраны объектов культурного наследия.
