



# ПРАВИТЕЛЬСТВО УЛЬЯНОВСКОЙ ОБЛАСТИ

## П О С Т А Н О В Л Е Н И Е

24 мая 2019 г.

№ 236-П

Экз. № \_\_\_\_\_

г. Ульяновск

### Об утверждении границ и режима использования территорий объектов культурного наследия (памятников истории и культуры) народов Российской Федерации регионального значения, расположенных на территории Ульяновской области

В соответствии со статьёй 3<sup>1</sup> Федерального закона от 25.06.2002 № 73-ФЗ «Об объектах культурного наследия (памятниках истории и культуры) народов Российской Федерации», приказом Министерства культуры Российской Федерации от 04.06.2015 № 1745 «Об утверждении требований к составлению проектов границ территорий объектов культурного наследия» Правительство Ульяновской области п о с т а н о в л я е т:

#### 1. Утвердить:

1.1. Границы территорий объектов культурного наследия (памятников истории и культуры) народов Российской Федерации регионального значения, расположенных на территории Ульяновской области (далее также – объекты культурного наследия регионального значения):

1) «Здание текстильного техникума», нач. XX в., расположенного по адресу: Ульяновская область, Барышский район, г. Барыш, ул. Гагарина, 58 (приложение № 1);

2) «Здание станции «Акчуринская», кон. XIX в., расположенного по адресу: Ульяновская область, Барышский район, г. Барыш, ул. Гладышева, 95 (приложение № 2);

3) «Здание районного дома культуры, построенное и открытое в 1936 году по инициативе Н.К.Крупской», расположенного по адресу: Ульяновская область, Барышский район, г. Барыш, ул. Пионерская, 3 (приложение № 3);

4) «Гурьевская усадьба», расположенного по адресу: Ульяновская область, Барышский район, г. Барыш, ул. Фабричная, 5А (приложение № 4);

5) «Комплекс Гурьевской бумажной фабрики», расположенного по адресу: Ульяновская область, Барышский район, г. Барыш, ул. Фабричная, 5 (приложение № 5);

6) «Здание конторы суконной фабрики Н.Я.Шатрова», кон. XIX в., расположенного по адресу: Ульяновская область, Барышский район, р.п. Измайлово, ул. Советская, 18 (приложение № 6);

- 7) «Здание земской больницы, где размещался госпиталь № 3281», кон. XIX – нач. XX вв., 1941-1945 гг., расположенного по адресу: Ульяновская область, Барышский район, р.п. Измайлово, ул. Фабричная, 15 (приложение № 7);
- 8) «Ансамбль фабричного посёлка при суконной фабрике А.А.Протопопова: дом жилой для фабричных рабочих, кон. XIX – нач. XX вв.; здание фабричного клуба, кон. XIX – нач. XX вв.; дом жилой для фабричных рабочих, кон. XIX – нач. XX вв.; дом жилой для фабричных рабочих, кон. XIX – нач. XX вв.», расположенного по адресу: Ульяновская область, Барышский район, р.п. им. В.И.Ленина, ул. Ленина, 31, ул. Ленина, 51, ул. Советская, 8, ул. Советская, 10 (приложение № 8);
- 9) «Производственный корпус суконной фабрики А.А.Протопопова», 1848 г., расположенного по адресу: Ульяновская область, Барышский район, р.п. им. В.И.Ленина, ул. Советская, 1, лит. А, 16 А (приложение № 9);
- 10) «Дом фабриканта Якуба Сулеймановича Акчурина», кон. XIX в., расположенного по адресу: Ульяновская область, Барышский район, р.п. Старотимошкино, ул. Больничный двор, 2А (приложение № 10);
- 11) «Винокуренный завод», 1888 г., расположенного по адресу: Ульяновская область, г. Димитровград, ул. 50 лет Октября, 113 (приложение № 11);
- 12) «Здание крупяной мельницы купца Ф.В.Бечинова», 1909 г., расположенного по адресу: Ульяновская область, г. Димитровград, ул. Куйбышева, 170, лит. А, А1 (приложение № 12);
- 13) «Доходный дом», кон. XIX в., расположенного по адресу: Ульяновская область, г. Димитровград, ул. Куйбышева, 176, лит. А (приложение № 13);
- 14) «Братская могила воинов Гражданской войны», расположенного по адресу: Ульяновская область, Инзенский район, г. Инза, ул. Красных бойцов (приложение № 14);
- 15) «Здание вокзала ст. Инза, в котором в 1918 г. размещался штаб Первой Армии Восточного фронта во главе с В.В.Куйбышевым», расположенного по адресу: Ульяновская область, Инзенский район, г. Инза, ул. Мизинова, 7 (приложение № 15);
- 16) «Ансамбль земской больницы: 1915-1917 гг.: здание главного корпуса; здание флигеля; здание покойницкой», расположенного по адресу: Ульяновская область, Инзенский район, с. Коржевка, ул. Салыгина, 36 (приложение № 16);
- 17) «Мемориальный комплекс воинам-землякам, погибшим в годы Великой Отечественной войны (1941-1945 гг.)», 1980 г., расположенного по адресу: Ульяновская область, Николаевский район, р.п. Николаевка, ул. Ленина, 150 метров северо-западнее дома 38 (приложение № 17);
- 18) «Памятник лётчику-истребителю Шутову Николаю Фёдоровичу на месте его гибели, 1921-1942 гг.», расположенного по адресу: Ульяновская область, Павловский район, с. Баклуши, ул. Левинская, 2а (приложение № 18);

19) «Памятник В.И.Ленину», 1982 г., расположенного по адресу: Ульяновская область, Павловский район, р.п. Павловка, ул. Калинина, 24а (приложение № 19);

20) «Часовня в память императора Александра II», 1890 г., расположенного по адресу: Ульяновская область, Павловский район, р.п. Павловка, ул. Ленина, 81б (приложение № 20);

21) «Бюст дважды Героя Социалистического труда Михаила Андреевича Сулова (1902-1982 гг.)», 1976 г., расположенного по адресу: Ульяновская область, Павловский район, с. Шаховское, ул. Садовая, 97а (приложение № 21);

22) «Здание типографии», нач. XX в., расположенного по адресу: Ульяновская область, Сенгилеевский район, г. Сенгилей, ул. Володарского, 7 (приложение № 22);

23) «Дом купца Кирюхина», 2-я пол. XIX в., расположенного по адресу: Ульяновская область, Сенгилеевский район, г. Сенгилей, ул. Ленина, 22 (приложение № 23);

24) «Купеческая усадьба, 2-я пол. XIX в.: дом; ворота; флигель», расположенного по адресу: Ульяновская область, Сенгилеевский район, г. Сенгилей, ул. Ленина, 34, 36 (приложение № 24);

25) «Купеческие дома», 2-я пол. XIX в. — нач. XX в., расположенного по адресу: Ульяновская область, Сенгилеевский район, г. Сенгилей, ул. Октябрьская, 2 А (приложение № 25);

26) «Дом купца Зудина», 2-я пол. XIX в., расположенного по адресу: Ульяновская область, Сенгилеевский район, г. Сенгилей, ул. Октябрьская, 2 (приложение № 26);

27) «Здание конторы купцов Красильниковых», 2-я пол. XIX в., расположенного по адресу: Ульяновская область, Сенгилеевский район, г. Сенгилей, ул. Октябрьская, 6 (приложение № 27);

28) «Дом купца Березина», 2-я пол. XIX в., расположенного по адресу: Ульяновская область, Сенгилеевский район, г. Сенгилей, ул. Октябрьская, 8 (приложение № 28);

29) «Здание бывшего уездного земства, где 12/25/декабря 1917 года исполком Совета рабочих и солдатских депутатов принял решение о переходе власти в Сенгилее и уезде в руки Советов», расположенного по адресу: Ульяновская область, Сенгилеевский район, г. Сенгилей, ул. Советская, 1 (приложение № 29);

30) «Мемориальный комплекс: памятник воинам-односельчанам, погибшим в годы Великой Отечественной войны 1941-1945 гг.», расположенного по адресу: Ульяновская область, Тереньгульский район, с. Федькино, в 20 метрах от здания школы по ул. Центральной, 73 (приложение № 30);

31) «Усадьба Л.С.Работкина, кон. XIX в. — нач. XX в.: дом жилой, нач. XX в.», расположенного по адресу: Ульяновская область, г. Ульяновск, ул. Красноармейская, 22/15, 24 (приложение № 31);

32) «Дом И.В.Голубкова», 1890 г., расположенного по адресу: Ульяновская область, г. Ульяновск, ул. Красноармейская, 39 (приложение № 32).

1.2. Режим использования территорий объектов культурного наследия регионального значения, указанных в подпункте 1.1 настоящего пункта (приложение № 33).

2. Настоящее постановление вступает в силу на следующий день после дня его официального опубликования.

Председатель  
Правительства области



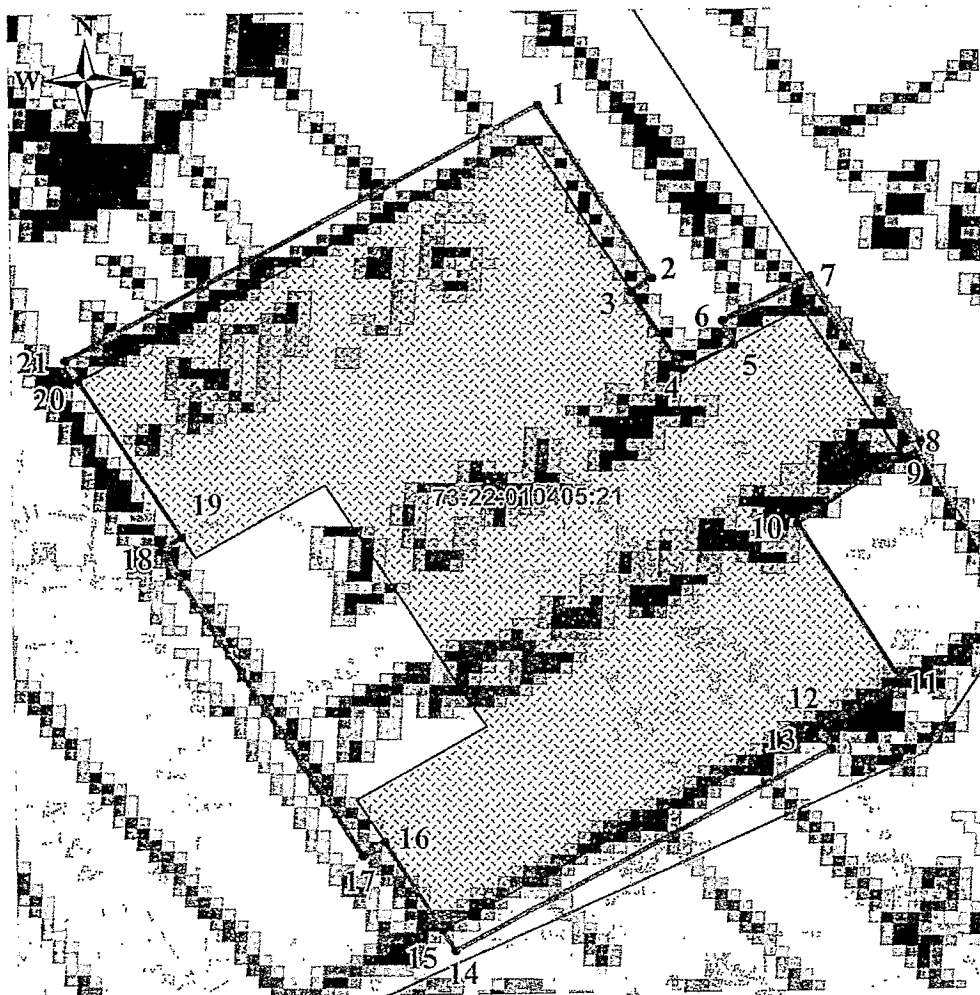
А.А.Смекалин

# ПРИЛОЖЕНИЕ № 1





к постановлению Правительства  
Ульяновской области  
от 24 мая 2019 г. № 236-П

## Границы территории объекта культурного наследия регионального значения «Здание текстильного техникума», нач. XX в., расположенного по адресу: Ульяновская область, Барышский район, г. Барыш, ул. Гагарина, 58

1. Схема границ территории объекта культурного наследия регионального значения «Здание текстильного техникума», нач. XX в., включённого в единый государственный реестр объектов культурного наследия (памятников истории и культуры) народов Российской Федерации на основании решения Исполнительного комитета Ульяновского областного Совета народных депутатов от 12.02.1990 № 79 «О мерах по улучшению работы по охране памятников истории и культуры в Ульяновской области», расположенного по адресу: Ульяновская область, Барышский район, г. Барыш, ул. Гагарина, 58 (далее – объект культурного наследия регионального значения «Здание текстильного техникума, нач. XX в») (Ульяновская область, Барышский район, г. Барыш, ул. Гагарина, 58):



## Условные обозначения:

-  – граница территории объекта культурного наследия;
-  – граница земельного участка по документам, определяющим характерные (поворотные) точки границ с нормативной точностью (далее – документы, содержащие сведения, необходимые для кадастрового учёта);
-  – объект культурного наследия;
-  – кадастровый номер земельного участка.

2. Описание границ территории объекта культурного наследия регионального значения «Здание текстильного техникума», нач. XX в.» (Ульяновская область, Барышский район, г. Барыш, ул. Гагарина, 58):

граница территории объекта культурного наследия регионального значения «Здание текстильного техникума, нач. XX в.» (Ульяновская область, Барышский район, г. Барыш, ул. Гагарина, 58) проходит вдоль северо-восточного фасада дома № 58 по ул. Гагарина (далее – дом № 58) с отступом 1 метр (точки 1-2), далее граница территории поворачивает на юго-запад и проходит по стене современного пристроя дома № 58 (точки 2-3), далее граница территории поворачивает на юго-восток и проходит по стене северо-восточного фасада дома № 58 (точки 3-4), далее граница поворачивает на северо-восток и проходит по стене дома № 58 (точки 4-5), далее граница поворачивает на юго-восток и проходит с отступом 1 метр от северо-восточного фасада дома № 58 (точки 5-6), далее граница поворачивает на северо-восток и проходит вдоль северо-восточного фасада дома № 58 с отступом 1 метр (точки 6-7), далее граница поворачивает на юго-восток и проходит на расстоянии 1 метр от северо-восточного фасада дома № 58 (точки 7-8), далее граница поворачивает на юго-запад и проходит вдоль угла выступающего объёма дома № 58 (точки 8-9), далее граница проходит вдоль северо-восточного фасада дома № 58 (точки 9-10), далее граница поворачивает на юго-восток и проходит вдоль северо-восточного фасада дома № 58 (точки 10-11), далее граница поворачивает на юго-запад и проходит вдоль юго-восточного фасада дома № 58 (точки 11-12), далее граница поворачивает на юго-восток и проходит по стене входного тамбура дома № 58 (точки 12-13), далее граница поворачивает на юго-запад и проходит на расстоянии 1 метр от юго-восточного фасада дома № 58 (точки 13-14), далее граница поворачивает на северо-запад и проходит вдоль южного угла дома № 58 (точки 14-15), далее граница проходит по стене юго-западного фасада дома № 58 (точки 15-16), далее граница поворачивает на юго-запад и проходит на расстоянии 1 метр от юго-западного фасада дома № 58 по стене пристроя (точки 16-17), далее граница поворачивает на северо-запад и проходит вдоль юго-западного фасада дома № 58 до пересечения с пристроем дома № 58 (точки 17-18), далее граница поворачивает на северо-восток и проходит по стене пристроя до пересечения со стеной юго-западного фасада дома № 58

(точки 18-19), далее граница поворачивает на северо-запад и проходит по стене юго-западного фасада дома № 58 (точки 19-20), далее граница проходит на расстоянии 1 метр от северо-западного фасада дома № 58 (точки 20-21), далее граница поворачивает на северо-восток и проходит вдоль северо-западного фасада дома № 58 с отступом, 1 метр (точки 21-1).

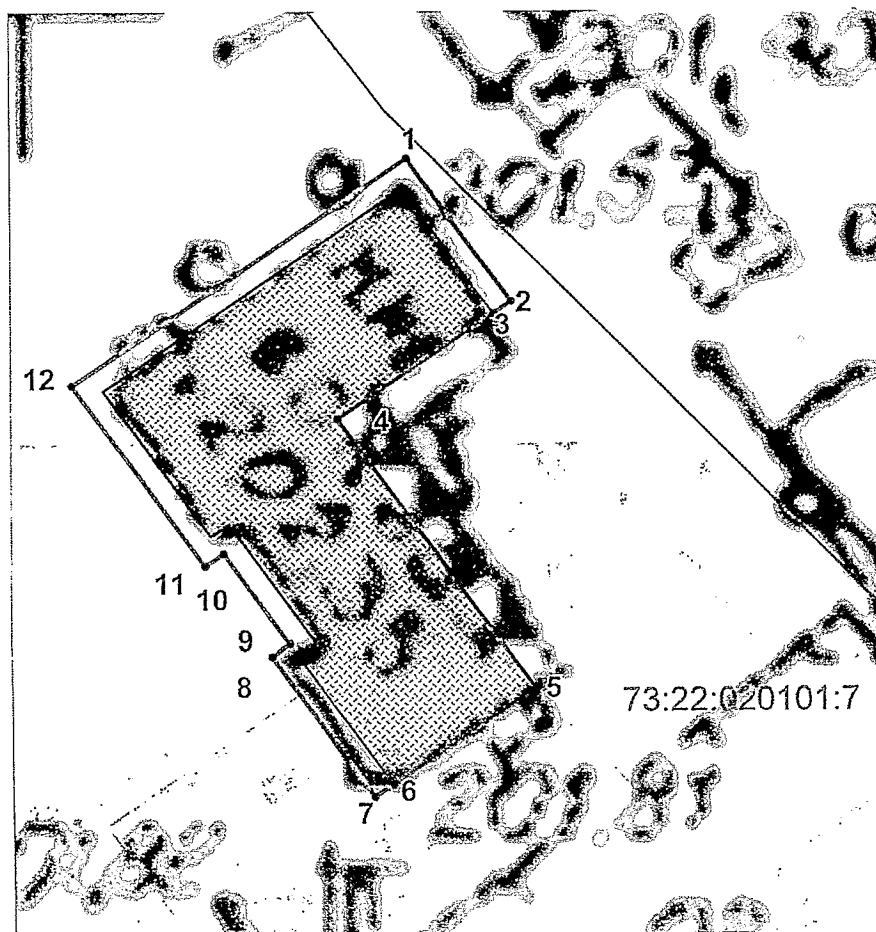
| Обозначение (номер)<br>характерной точки | Координаты характерных точек границ территории<br>объекта культурного наследия в местной системе<br>координат (МСК-73) |            |
|--|--|------------|
|  | X  | Y          |
| 1  | 431127.61  | 1373118.11 |
| 2  | 431120.65  | 1373122.59 |
| 3  | 431120.11  | 1373121.77 |
| 4  | 431116.98  | 1373123.79 |
| 5  | 431118.00  | 1373125.81 |
| 6  | 431118.93  | 1373125.38 |
| 7  | 431120.67  | 1373128.90 |
| 8  | 431114.06  | 1373133.25 |
| 9  | 431113.51  | 1373132.42 |
| 10                                       | 431110.81  | 1373128.33 |
| 11                                       | 431104.43  | 1373132.46 |
| 12                                       | 431102.66  | 1373129.08 |
| 13                                       | 431101.77  | 1373129.55 |
| 14                                       | 431093.91  | 1373114.52 |
| 15                                       | 431094.75  | 1373114.01 |
| 16                                       | 431098.26  | 1373111.74 |
| 17                                       | 431097.72  | 1373110.90 |
| 18                                       | 431109.90  | 1373103.02 |
| 19                                       | 431110.45  | 1373103.86 |
| 20                                       | 431116.71  | 1373099.81 |
| 21                                       | 431117.54  | 1373099.29 |

ПРИЛОЖЕНИЕ № 2

к постановлению Правительства  
Ульяновской области  
от 24 мая 2019 г. № 236-П

**Границы территории объекта культурного наследия регионального  
значения «Здание станции «Акчуринская», кон. XIX в.,  
расположенного по адресу: Ульяновская область, Барышский район,  
г. Барыш, ул. Гладышева, 95**


1. Схема границ территории объекта культурного наследия регионального значения «Здание станции «Акчуринская», кон. XIX в., включённого в единый государственный реестр объектов культурного наследия (памятников истории и культуры) народов Российской Федерации на основании приказа Министерства искусства и культурной политики Ульяновской области от 04.04.2016 № 40 «О включении выявленных объектов культурного наследия в единый государственный реестр объектов культурного наследия (памятников истории и культуры) народов Российской Федерации», расположенного по адресу: Ульяновская область, Барышский район, г. Барыш, ул. Гладышева, 95 (далее – объект культурного наследия регионального значения «Здание станции Акчуринская», кон. XIX в.» (Ульяновская область, Барышский район, г. Барыш, ул. Гладышева, 95):




Условные обозначения:




– граница территории объекта культурного наследия;



– граница земельного участка по документам, содержащим сведения, необходимые для кадастрового учёта;



– объект культурного наследия;



– кадастровый номер земельного участка.

2. Описание границ территории объекта культурного наследия регионального значения «Здание станции «Акчуринаская», кон. XIX в.» (Ульяновская область, Барышский район, г. Барыш, ул. Гладышева, 95):

граница территории объекта культурного наследия регионального значения «Здание станции «Акчуринаская» кон. XIX в.» (Ульяновская область, Барышский район, г. Барыш, ул. Гладышева, 95) проходит вдоль северо-восточного фасада дома № 95 по ул. Гладышева (далее – дом № 95) на расстоянии 1 метр в юго-восточном направлении (точки 1-2), далее граница территории поворачивает на юго-запад и идёт до пересечения с восточным углом дома № 95 (точки 2-3), далее граница территории проходит вдоль юго-восточного дворового фасада дома № 95 в юго-западном направлении (точки 3-4), далее граница поворачивает на юго-восток и проходит вдоль юго-восточного фасада дома № 95 (точки 4-5), далее граница поворачивает на юго-запад и проходит вдоль юго-восточного фасада дома № 95 (точки 5-6), далее – проходит в юго-западном направлении с отступом 1 метр от южного угла фасада дома № 95 (точки 6-7), далее граница поворачивает на северо-запад и проходит вдоль юго-западного фасада дома № 95 с отступом 1 метр (точки 7-12), далее граница поворачивает на северо-восток и проходит вдоль северо-западного фасада дома № 95 на расстоянии 1 метр от здания (точки 12-1).

| Обозначение (номер)<br>характерной точки | Координаты характерных точек границ территории<br>объекта культурного наследия в местной системе<br>координат (МСК-73) |            |
|--|--|------------|
|  | X  | Y          |
| 1  | 2  | 3          |
| 1  | 430572.36  | 1372623.7  |
| 2  | 430565.81  | 1372628.55 |
| 3  | 430565.22  | 1372627.75 |
| 4  | 430560.04  | 1372620.75 |
| 5  | 430547.74  | 1372629.88 |
| 6  | 430543.00  | 1372623.47 |
| 7  | 430542.41  | 1372622.67 |
| 8  | 430548.85  | 1372617.93 |
| 9  | 430549.44  | 1372618.73 |

| 1  | 2         | 3          |
|----|-----------|------------|
| 10 | 430553.56 | 1372615.67 |
| 11 | 430552.97 | 1372614.87 |
| 12 | 430561.26 | 1372608.72 |

---

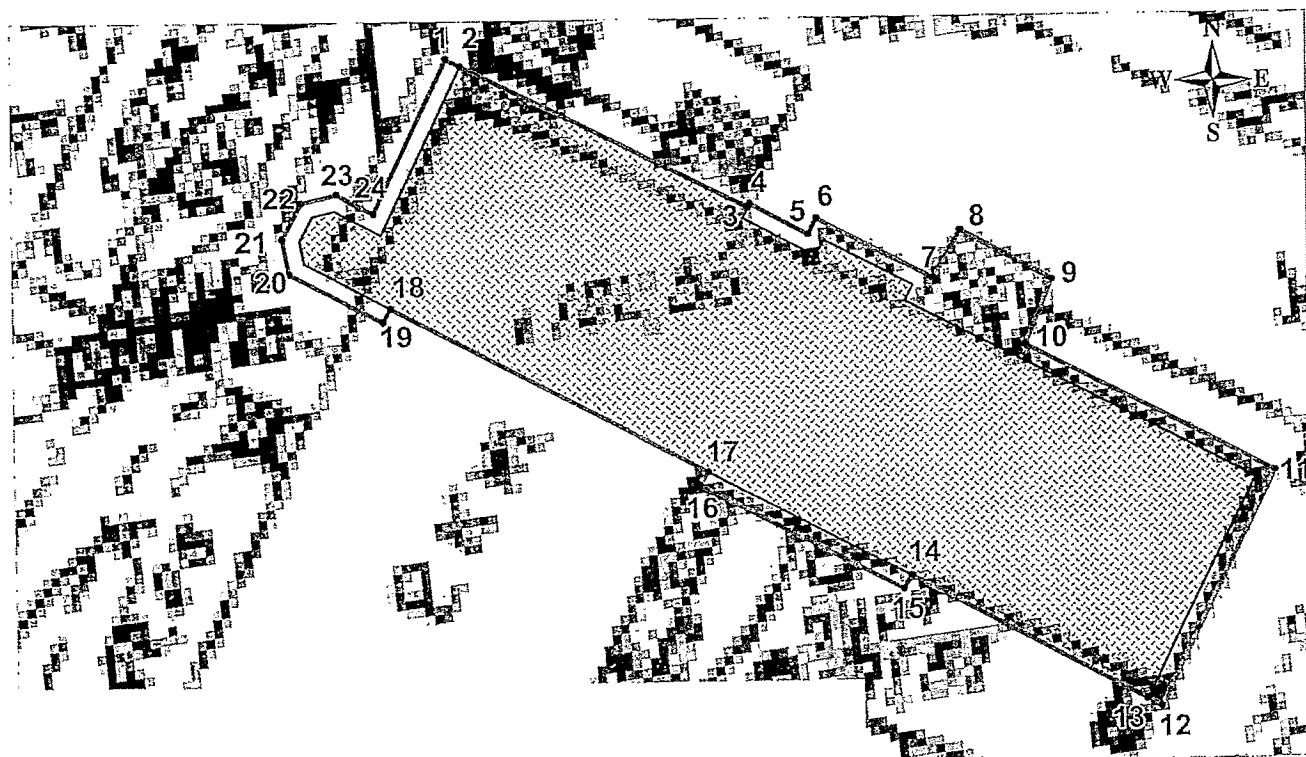
### ПРИЛОЖЕНИЕ № 3

к постановлению Правительства  
Ульяновской области

от 24 мая 2019 г. № 236-П

**Границы территории объекта культурного наследия регионального значения «Здание районного дома культуры, построенное и открытое в 1936 году по инициативе Н.К.Крупской», расположенного по адресу:  
Ульяновская область, Барышский район,  
г. Барыш, ул. Пионерская, 3**


1. Схема границ территории объекта культурного наследия регионального значения «Здание районного дома культуры, построенное и открытое в 1936 году по инициативе Н.К.Крупской», включённого в единый государственный реестр объектов культурного наследия (памятников истории и культуры) народов Российской Федерации на основании решения Исполнительного комитета Ульяновского областного Совета депутатов трудящихся от 14.11.1957 № 977/24 «О ходе выполнения решения облисполкома от 16 марта 1957 года «О мерах по улучшению охраны и пропаганды памятников истории, археологии и искусства», расположенного по адресу: Ульяновская область, Барышский район, г. Барыш, ул. Пионерская, 3 (далее – объект культурного наследия регионального значения «Здание районного дома культуры, построенное и открытое в 1936 году по инициативе Н.К.Крупской» (Ульяновская область, Барышский район, г. Барыш, ул. Пионерская, 3):



Условные обозначения:



– граница территории объекта культурного наследия;



– граница земельного участка по документам, содержащим сведения, необходимые для кадастрового учёта;



– объект культурного наследия.

2. Описание границ территории объекта культурного наследия регионального значения «Здание районного дома культуры, построенное и открытое в 1936 году по инициативе Н.К.Крупской» (Ульяновская область, Барышский район, г. Барыш, ул. Пионерская, 3):

граница территории объекта культурного наследия регионального значения «Здание районного дома культуры, построенное и открытое в 1936 году по инициативе Н.К.Крупской» (Ульяновская область, Барышский район, г. Барыш, ул. Пионерская, 3) проходит в юго-восточном направлении от точки, расположенной в створе с северным углом дома № 3 по ул. Пионерской (далее – дом № 3), до северного угла дома № 3 (точки 1-2), далее граница проходит в юго-восточном направлении по стене северо-западного фасада дома № 3 (точки 2-3), далее граница проходит в северо-восточном направлении от северо-восточного фасада до точки 4, далее граница поворачивает на юго-восток и проходит вдоль северо-восточного фасада дома № 3 с отступом 1 метр (точки 3-7), далее граница огибает лестничный марш входной группы (точки 7-10), далее граница поворачивает на юго-восток и проходит вдоль северо-восточного фасада дома № 3 с отступом 1 метр (точки 10-11), далее граница поворачивает на юго-запад и идёт вдоль юго-восточного фасада дома № 3 (точки 11-12), далее граница поворачивает на северо-запад и идёт до южного угла дома № 3 (точки 12-13), далее граница идёт в юго-западном направлении по стене дома № 3 (точки 13-14), далее поворачивает на юго-запад и проходит с отступом 1 метр от стены юго-западного фасада дома № 3 (точки 14-15), далее граница поворачивает в северо-западном направлении вдоль юго-восточного фасада дома № 3 с отступом 1 метр (точки 15-16), далее граница идёт по стене пристроя до пересечения с юго-западной стеной фасада (точки 16-17), далее идёт в северо-западном направлении по стене юго-западного фасада дома № 3 (точки 17-18), далее граница идёт в юго-западном направлении по стене современного пристроя (точки 18-19), далее граница территории проходит на расстоянии 1 метр от выступающего лестничного объёма (точки 19-24), далее граница проходит вдоль северо-западного фасада с отступом 1 метр (24-1).

| Обозначение (номер)<br>характерной точки | Координаты характерных точек границ территории<br>объекта культурного наследия в местной системе<br>координат (МСК-73) |            |
|--|--|------------|
|  | X  | Y          |
| 1  | 433139.65  | 1369971.15 |
| 2  | 433139.18  | 1369972.06 |
| 3  | 433129.91  | 1369990.35 |
| 4  | 433130.12  | 1369990.46 |
| 5  | 433128.13  | 1369994.18 |
| 6  | 433129.15  | 1369994.7  |
| 7  | 433125.29  | 1370002.18 |
| 8  | 433128.31  | 1370003.96 |
| 9  | 433125.13  | 1370009.8  |
| 10                                       | 433120.99  | 1370008.05 |
| 11                                       | 433112.74  | 1370024.12 |
| 12                                       | 433097.66  | 1370016.47 |
| 13                                       | 433098.17  | 1370015.6  |
| 14                                       | 433106.14  | 1370000.56 |
| 15                                       | 433105.28  | 1370000.05 |
| 16                                       | 433112.12  | 1369987.12 |
| 17                                       | 433112.96  | 1369987.68 |
| 18                                       | 433123.65  | 1369967.49 |
| 19                                       | 433122.78  | 1369967.00 |
| 20                                       | 433125.91  | 1369961.08 |
| 21                                       | 433128.12  | 1369960.63 |
| 22                                       | 433130.43  | 1369961.84 |
| 23                                       | 433130.98  | 1369964.08 |
| 24                                       | 433129.72  | 1369966.44 |

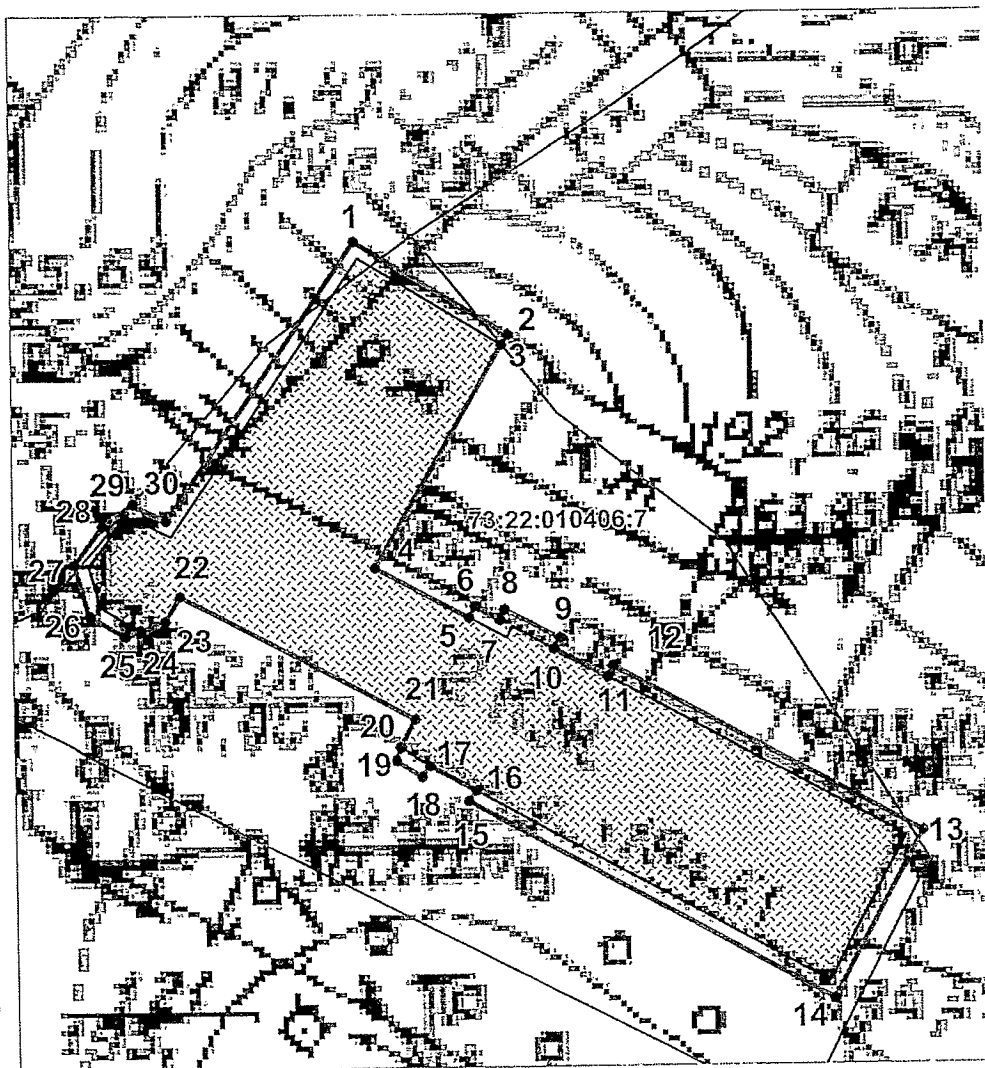
ПРИЛОЖЕНИЕ № 4

к постановлению Правительства  
Ульяновской области



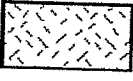

от 24 мая 2019 г. № 236-П

**Границы территории объекта культурного наследия регионального  
значения «Гурьевская усадьба», расположенного по адресу:  
Ульяновская область, Барышский район, г. Барыш, ул. Фабричная, 5А**

1. Схема границ территории объекта культурного наследия регионального значения «Гурьевская усадьба», включённого в единый государственный реестр объектов культурного наследия (памятников истории и культуры) народов Российской Федерации на основании решения Исполнительного комитета Ульяновского областного Совета народных депутатов от 12.02.1990 № 79 «О мерах по улучшению работы по охране памятников истории и культуры в Ульяновской области», расположенного по адресу: Ульяновская область, Барышский район, г. Барыш, ул. Фабричная, 5 А (далее – объект культурного наследия регионального значения «Гурьевская усадьба» (Ульяновская область, Барышский район, г. Барыш, ул. Фабричная, 5А.):



Условные обозначения:

-  – граница территории объекта культурного наследия;
-  – граница земельного участка по документам, содержащим сведения, необходимые для кадастрового учёта;
-  – объект культурного наследия;
-  – кадастровый номер земельного участка.

2. Описание границ территории объекта культурного наследия регионального значения «Гурьевская усадьба» (Ульяновская область, Барышский район, г. Барыш, ул. Фабричная, 5А):

граница территории объекта культурного наследия регионального значения «Гурьевская усадьба» (Ульяновская область, Барышский район, г. Барыш, ул. Фабричная, 5А) проходит вдоль северо-западного фасада дома № 5А по ул. Фабричной (далее – дом № 5А) в юго-восточном направлении с отступом 1 метр (точки 1-2), далее граница территории поворачивает на юго-запад и идёт до пересечения с северо-западным фасадом (точки 2-6), далее граница территории поворачивает на юго-восток и проходит вдоль северо-восточного фасада с отступом 1 метр (точки 6-9), далее граница идёт в юго-восточном направлении вдоль стены современного пристроя (точки 9-12), далее граница поворачивает на юго-восток и проходит вдоль юго-восточного фасада с отступом в 1 метр (точки 12-13), далее граница поворачивает на юго-запад и проходит вдоль юго-восточного фасада с отступом 1 метр (точки 13-14), далее граница поворачивает на северо-запад и идёт вдоль юго-восточного фасада с отступом 1 метр (точки 14-16), далее граница идёт в северо-западном направлении вдоль юго-западного фасада (точки 16-17), далее граница идёт в северо-западном направлении с отступом 1 метр вдоль юго-западного фасада (точки 17-20), далее граница идёт в северо-западном направлении вдоль юго-западного фасада (точки 20-24), далее граница идёт в северо-восточном направлении с отступом 1 метр от северо-западного фасада (точки 24-1).

| Обозначение (номер)<br>характерной точки | Координаты характерных точек границ<br>территории объекта культурного наследия в<br>местной системе координат (МСК-73) |            |
|--|--|------------|
|  | X  | Y          |
| 1  | 2  | 3          |
| 1  | 430820.53  | 1372684.30 |
| 2  | 430814.56  | 1372696.21 |
| 3  | 430813.68  | 1372695.72 |
| 4  | 430797.90  | 1372686.82 |
| 5  | 430795.33  | 1372692.01 |
| 6  | 430796.20  | 1372692.46 |

| 1  | 2         | 3          |
|----|-----------|------------|
| 7  | 430791.81 | 1372701.36 |
| 8  | 430792.90 | 1372701.72 |
| 9  | 430791.39 | 1372705.03 |
| 10 | 430790.48 | 1372704.61 |
| 11 | 430788.41 | 1372709.16 |
| 12 | 430789.34 | 1372709.54 |
| 13 | 430778.87 | 1372732.55 |
| 14 | 430763.11 | 1372725.39 |
| 15 | 430775.74 | 1372698.59 |
| 16 | 430776.64 | 1372699.03 |
| 17 | 430778.00 | 1372696.15 |
| 18 | 430777.09 | 1372695.74 |
| 19 | 430781.42 | 1372686.55 |
| 20 | 430782.36 | 1372686.9  |
| 21 | 430787.06 | 1372688.72 |
| 22 | 430794.11 | 1372673.72 |
| 23 | 430791.49 | 1372672.40 |
| 24 | 430790.18 | 1372669.00 |
| 25 | 430789.68 | 1372667.71 |
| 26 | 430790.96 | 1372664.94 |
| 27 | 430794.99 | 1372663.42 |
| 28 | 430799.39 | 1372665.2  |
| 29 | 430801.07 | 1372669.43 |
| 30 | 430799.72 | 1372673.07 |

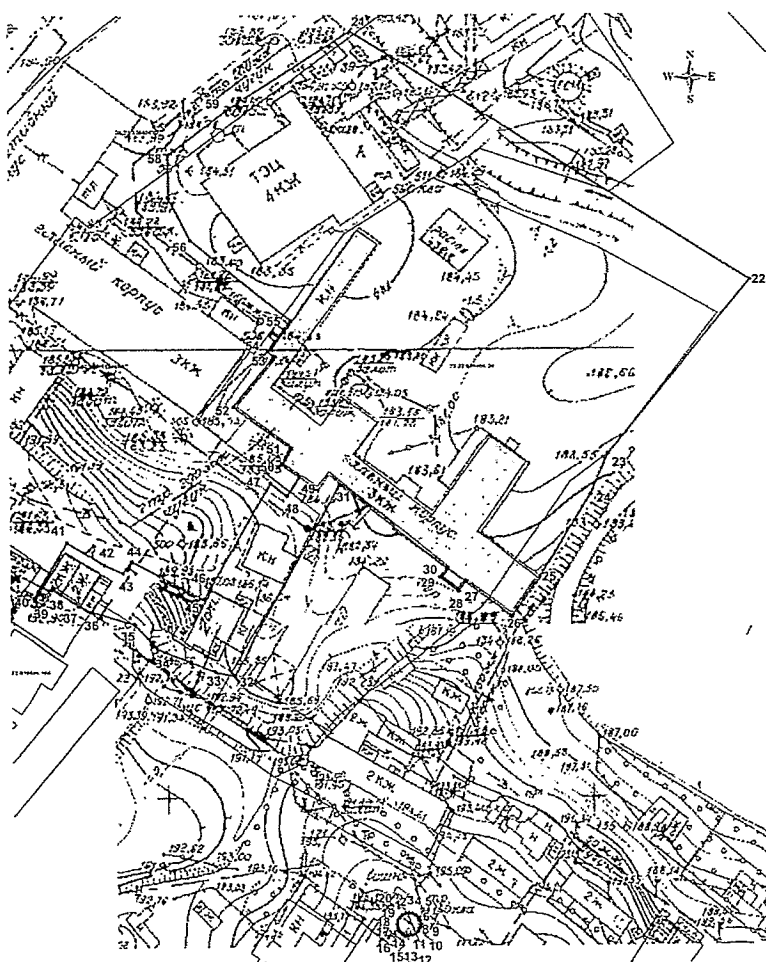
---

## ПРИЛОЖЕНИЕ № 5

к постановлению Правительства  
Ульяновской области  
от 24 мая 2019 г. № 236-П

### Границы территории объекта культурного наследия регионального значения «Комплекс Гурьевской бумажной фабрики», расположенного по адресу: Ульяновская область, Барышский район, г. Барыш, ул. Фабричная, 5


1. Схема границ территории объекта культурного наследия регионального значения «Комплекс Гурьевской бумажной фабрики», включённого в единый государственный реестр объектов культурного наследия (памятников истории и культуры) народов Российской Федерации на основании решения Исполнительного комитета Ульяновского областного Совета народных депутатов от 12.02.1990 № 79 «О мерах по улучшению работы по охране памятников истории и культуры в Ульяновской области», расположенного по адресу: Ульяновская область, Барышский район, г. Барыш, ул. Фабричная, 5 (далее – объект культурного наследия регионального значения «Комплекс Гурьевской бумажной фабрики» (Ульяновская область, Барышский район, г. Барыш, ул. Фабричная, 5):




Условные обозначения:




– граница территории объекта культурного наследия;



– граница земельного участка по документам, содержащим сведения, необходимые для кадастрового учёта;



– объект культурного наследия;



– кадастровый номер земельного участка.

2. Описание границ территории объекта культурного наследия регионального значения «Комплекс Гурьевской бумажной фабрики» (Ульяновская область, Барышский район, г. Барыш, ул. Фабричная, 5):

граница территории объекта культурного наследия регионального значения «Комплекс Гурьевской бумажной фабрики» (Ульяновская область, Барышский район, г. Барыш, ул. Фабричная, 5) проходит с отступом 1 метр от водонапорной башни (точки 1-20), далее граница идёт в юго-восточном направлении вдоль северо-восточных фасадов зданий, расположенных на территории объекта культурного наследия (точки 21-22), далее поворачивает в юго-западном направлении и идёт до створа с восточным углом здания производственного корпуса (точки 22-25), далее граница проходит с отступом 1 метр от юго-восточного и юго-западного фасадов здания производственного корпуса (точки 25-31), далее граница поворачивает в юго-западном направлении и проходит вдоль юго-восточного фасада здания механического корпуса (точки 31-32), далее граница поворачивает на северо-запад и идёт до створа с южным углом здания конторы (точки 32-37), далее граница идёт вдоль юго-западного и северо-западного фасадов здания конторы (точки 37-41), далее граница поворачивает в юго-восточном направлении и идёт вдоль северо-восточного фасада здания конторы, не доходя 1 метр до северо-западного фасада здания механического корпуса (точки 41-45), далее граница идёт в северо-восточном направлении, не доходя 1 метр до юго-восточного фасада производственного корпуса (точки 45-49), далее граница поворачивает в северо-западном направлении и идёт вдоль юго-западного и северо-западного фасадов здания производственного корпуса (точки 49-55), далее поворачивает в северо-западном направлении и идёт вдоль юго-западного фасада здания ТЭЦ (точки 55-58), далее поворачивает в северо-восточном направлении и идёт вдоль северо-западного фасада здания ТЭЦ в северо-западном направлении по производственной территории (точки 58-59-1).

| Обозначение (номер)<br>характерной точки | Координаты характерных точек границ территории<br>объекта культурного наследия в местной системе<br>координат (МСК-73) |            |
|--|--|------------|
|  | X  | Y          |
| 1  | 2  | 3          |
| 1  | 430733.81  | 1372706.23 |
| 2  | 430734.56  | 1372707.64 |

| 1  | 2         | 3          |
|----|-----------|------------|
| 3  | 430734.87 | 1372709.22 |
| 4  | 430734.7  | 1372710.82 |
| 5  | 430734.08 | 1372712.29 |
| 6  | 430733.06 | 1372713.51 |
| 7  | 430731.72 | 1372714.34 |
| 8  | 430729.88 | 1372714.71 |
| 9  | 430728.33 | 1372714.45 |
| 10 | 430726.94 | 1372713.7  |
| 11 | 430725.84 | 1372712.56 |
| 12 | 430725.14 | 1372711.12 |
| 13 | 430724.88 | 1372709.54 |
| 14 | 430725.09 | 1372707.95 |
| 15 | 430725.75 | 1372706.49 |
| 16 | 430726.81 | 1372705.31 |
| 17 | 430728.18 | 1372704.52 |
| 18 | 430729.72 | 1372704.21 |
| 19 | 430731.27 | 1372704.42 |
| 20 | 430732.68 | 1372705.12 |
| 21 | 431119.8  | 1372671.42 |
| 22 | 431014.12 | 1372856.55 |
| 23 | 430937.1  | 1372796.6  |
| 24 | 430924.36 | 1372780.02 |
| 25 | 430885.47 | 1372745.29 |
| 26 | 430870.74 | 1372735.05 |
| 27 | 430885.97 | 1372714.32 |
| 28 | 430881.23 | 1372711.06 |
| 29 | 430889.03 | 1372701.51 |
| 30 | 430893.28 | 1372704.76 |
| 31 | 430921.12 | 1372666.35 |
| 32 | 430835.02 | 1372624.05 |
| 33 | 430840.45 | 1372615.03 |
| 34 | 430848.58 | 1372598.4  |
| 35 | 430858.45 | 1372587.99 |
| 36 | 430867.67 | 1372570.98 |
| 37 | 430869.73 | 1372563.64 |
| 38 | 430875.75 | 1372552.55 |
| 39 | 430868.75 | 1372548.75 |
| 40 | 430872.14 | 1372542.49 |
| 41 | 430894.48 | 1372554.61 |
| 42 | 430885.07 | 1372571.96 |
| 43 | 430881.66 | 1372580.33 |
| 44 | 430887.49 | 1372583.08 |
| 45 | 430873.77 | 1372610.7  |

| 1  | 2         | 3          |
|----|-----------|------------|
| 46 | 430881.56 | 1372614.51 |
| 47 | 430923.97 | 1372641.97 |
| 48 | 430915.6  | 1372653.2  |
| 49 | 430920.81 | 1372656.68 |
| 50 | 430928.8  | 1372645.13 |
| 51 | 430934.19 | 1372648.86 |
| 52 | 430954.2  | 1372620.8  |
| 53 | 430974.55 | 1372636.04 |
| 54 | 430976.91 | 1372633.12 |
| 55 | 430995.82 | 1372646.08 |
| 56 | 431026.86 | 1372604.21 |
| 57 | 431044.86 | 1372593.73 |
| 58 | 431063.84 | 1372592.47 |
| 59 | 431083.57 | 1372617.46 |

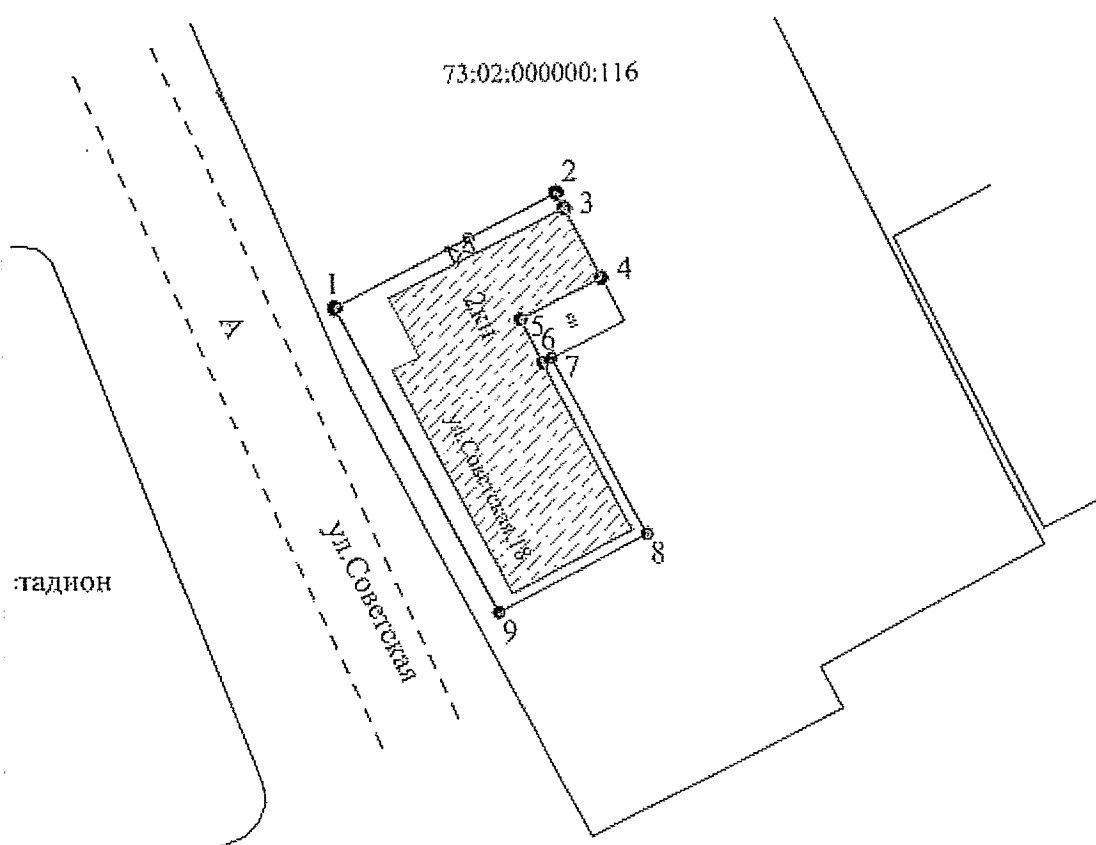
ПРИЛОЖЕНИЕ № 6

к постановлению Правительства  
Ульяновской области


от 24 мая 2019 г. № 236-П

**Границы территории объекта культурного наследия регионального значения «Здание конторы суконной фабрики Н.Я.Шатрова», кон. XIX в., расположенного по адресу: Ульяновская область, Барышский район, р.п. Измайлово, ул. Советская, 18**


1. Схема территории объекта культурного наследия регионального значения «Здание конторы суконной фабрики Н.Я.Шатрова», кон. XIX в., включённого в единый государственный реестр объектов культурного наследия (памятников истории и культуры) народов Российской Федерации на основании распоряжения Правительства Ульяновской области от 17.07.2017 № 343-пр «О включении выявленных объектов культурного наследия в единый государственный реестр объектов культурного наследия (памятников истории и культуры) народов Российской Федерации и утверждении границ территорий объектов культурного наследия», расположенного по адресу: Ульяновская область, Барышский район, р.п. Измайлово, ул. Советская, 18 (далее – объект культурного наследия регионального значения «Здание конторы суконной фабрики Н.Я.Шатрова», кон. XIX в. (Ульяновская область, Барышский район, р.п. Измайлово, ул. Советская, 18):



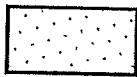
Условные обозначения:




– граница территории объекта культурного наследия;



– граница земельного участка по документам, содержащим сведения, необходимые для кадастрового учёта;



– объект культурного наследия;



– кадастровый номер земельного участка.

2. Описание территории объекта культурного наследия регионального значения «Здание конторы суконной фабрики Н.Я.Шатрова», кон. XIX в. (Ульяновская область, Барышский район, р.п. Измайлово, ул. Советская, 18):

граница территории объекта культурного наследия регионального значения «Здание конторы суконной фабрики Н.Я.Шатрова», кон. XIX в. (Ульяновская область, Барышский район, р.п. Измайлово, ул. Советская, 18) проходит вдоль линии цоколя северо-западной стороны здания дома № 18 по ул. Советской (далее – дом № 18) в северо-восточном направлении на расстоянии крайней грани нижней ступени крыльца у входа дома № 18 (точки 1-2), далее поворачивает на юго-восток и проходит до северо-восточного угла дома № 18 (точки 2-3), далее граница проходит по северо-восточной стене дома № 18 (точки 3-4), далее поворачивает на юго-запад и проходит вдоль юго-восточной стены дома № 18, огибая современный пристрой (точки 4-5), далее поворачивает на юго-восток и проходит вдоль северо-восточной стены дома № 18, огибая современный пристрой (точки 5-6), далее граница поворачивает на северо-восток с отступом 1 метр (точки 6-7), далее поворачивает на юго-восток и проходит вдоль северо-восточной стены дома № 18 с отступом 1 метр (точки 7-8), далее поворачивает на юго-запад и проходит вдоль юго-восточной стены дома № 18 с отступом 1 метр (точки 8-9), далее поворачивает на северо-запад и проходит вдоль юго-западной стены дома № 18 с отступом 2 метра (точки 9-1).

| Обозначение (номер)<br>характерной точки | Координаты характерных точек границ<br>территории объекта культурного наследия в<br>местной системе координат (МСК-73) |            |
|--|--|------------|
|  | X  | Y          |
| 1  | 2  | 3          |
| 1  | 441210.76  | 1378794.11 |
| 2  | 441221.41  | 1378815.00 |
| 3  | 441219.98  | 1378815.73 |
| 4  | 441213.37  | 1378819.17 |
| 5  | 441209.55  | 1378811.51 |
| 6  | 441205.45  | 1378813.59 |

| 1 | 2         | 3          |
|---|-----------|------------|
| 7 | 441205.92 | 1378814.47 |
| 8 | 441189.37 | 1378823.16 |
| 9 | 441182.14 | 1378809.19 |

---

ПРИЛОЖЕНИЕ № 7

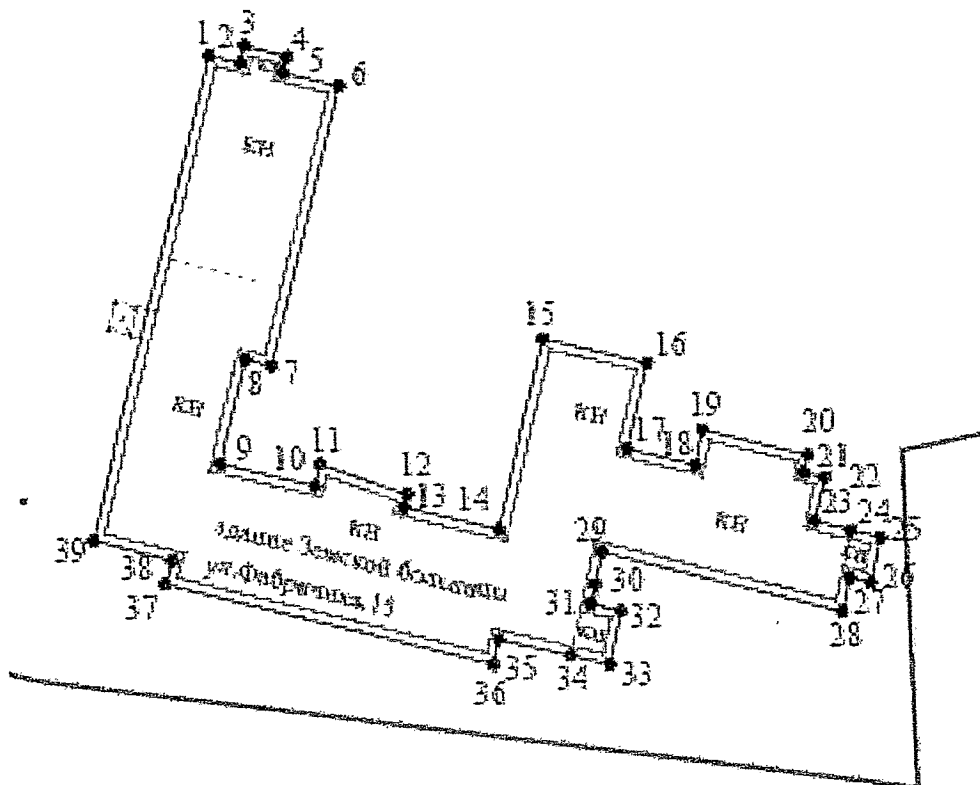
к постановлению Правительства  
Ульяновской области

от 24 мая 2019 г. № 236-П


**Границы территории объекта культурного наследия регионального значения «Здание земской больницы, где размещался госпиталь № 3281», кон. XIX – нач. XX вв., 1941-1945 гг., расположенного по адресу: Ульяновская область, Барышский район, р.п. Измайлово, ул. Фабричная, 15**

1. Схема границ территории объекта культурного наследия регионального значения «Здание земской больницы, где размещался госпиталь № 3281», кон. XIX – нач. XX вв., 1941-1945 гг.», включённого в единый государственный реестр объектов культурного наследия (памятников истории и культуры) народов Российской Федерации на основании распоряжения Правительства Ульяновской области от 17.07.2017 № 343-пр «О включении выявленных объектов культурного наследия в единый государственный реестр объектов культурного наследия (памятников истории и культуры) народов Российской Федерации и утверждении границ территорий объектов культурного наследия», расположенного по адресу: Ульяновская область, Барышский район, р.п. Измайлово, ул. Фабричная, 15 (далее – объект культурного наследия регионального значения «Здание земской больницы, где размещался госпиталь № 3281», кон. XIX – нач. XX вв., 1941-1945 гг. (Ульяновская область, Барышский район, р.п. Измайлово, ул. Фабричная, 15):

73.02.030105.29



## Условные обозначения:




– граница территории объекта культурного наследия;



– граница земельного участка по документам, содержащим сведения, необходимые для кадастрового учёта;



– объект культурного наследия;



– кадастровый номер земельного участка.

2. Описание границ территории объекта культурного наследия регионального значения «Здание земской больницы, где размещался госпиталь № 3281», кон. XIX – нач. XX вв., 1941-1945 гг.» (Ульяновская область, Барышский район, р.п. Измайлово, ул. Фабричная, 15):

граница территории объекта культурного наследия регионального значения «Здание земской больницы, где размещался госпиталь № 3281», кон. XIX – нач. XX вв., 1941-1945 гг. (Ульяновская область, Барышский район, р.п. Измайлово, ул. Фабричная, 15) проходит вдоль северо-восточного фасада дома № 15 по ул. Фабричной с отступом 1 метр (далее – дом № 15) (точки 1-6), далее поворачивает на юго-запад и проходит вдоль юго-восточного фасада здания с отступом 1 метр (точки 6-9), далее поворачивает на юго-восток и проходит вдоль северо-восточного фасада дома № 15 с отступом 1 метр (точки 9-14), далее поворачивает на северо-восток и проходит вдоль северо-западного фасада дома № 15 с отступом 1 метр (точки 14-15), далее поворачивает на юго-восток и проходит вдоль северо-восточного фасада дома № 15 с отступом 1 метр (точки 15-16), далее поворачивает на юго-запад и проходит вдоль юго-восточного фасада дома № 15 с отступом 1 метр (точки 16-17), далее поворачивает на юго-восток и проходит вдоль северо-восточного фасада дома № 15 с отступом 1 метр (точки 17-25), далее поворачивает на юго-запад и проходит вдоль юго-восточного фасада дома № 15 с отступом 1 метр (точки 25-28), далее поворачивает на северо-запад и проходит вдоль юго-западного фасада дома № 15 с отступом 1 метр (точки 28-29), далее поворачивает на юго-запад и проходит вдоль юго-восточного фасада здания с отступом 1 метр (точки 29-33), далее поворачивает на северо-запад и проходит вдоль юго-западного фасада дома № 15 с отступом 1 метр (точки 33-39), далее поворачивает на северо-восток и проходит вдоль северо-западного фасада дома № 15 с отступом 1 метр (точки 39-1).

| Обозначение (номер)<br>характерной точки | Координаты характерных точек границ территории<br>объекта культурного наследия в местной системе<br>координат (МСК-73) |            |
|--|--|------------|
|  | X  | Y          |
| 1  | 2  | 3          |
| 1  | 441381.71  | 1379741.73 |
| 2  | 441380.86  | 1379745.17 |
| 3  | 441382.77  | 1379745.65 |
| 4  | 441381.51  | 1379750.28 |
| 5  | 441379.71  | 1379749.83 |
| 6  | 441378.21  | 1379755.84 |
| 7  | 441347.61  | 1379748.21 |
| 8  | 441348.31  | 1379745.39 |
| 9  | 441337.02  | 1379742.51 |
| 10                                       | 441334.48  | 1379752.75 |
| 11                                       | 441336.85  | 1379753.34 |
| 12                                       | 441333.44  | 1379762.86 |
| 13                                       | 441332.07  | 1379762.52 |
| 14                                       | 441329.53  | 1379772.76 |
| 15                                       | 441350.34  | 1379777.87 |
| 16                                       | 441347.56  | 1379789.24 |
| 17                                       | 441338.18  | 1379786.94 |
| 18                                       | 441336.34  | 1379794.32 |
| 19                                       | 441340.22  | 1379795.21 |
| 20                                       | 441337.25  | 1379806.72 |
| 21                                       | 441335.34  | 1379806.23 |
| 22                                       | 441334.74  | 1379808.55 |
| 23                                       | 441329.99  | 1379807.33 |
| 24                                       | 441328.96  | 1379811.36 |
| 25                                       | 441328.14  | 1379814.60 |
| 26                                       | 441323.26  | 1379813.42 |
| 27                                       | 441323.83  | 1379811.13 |
| 28                                       | 441320.21  | 1379810.24 |
| 29                                       | 441326.94  | 1379783.98 |
| 30                                       | 441323.52  | 1379783.18 |
| 31                                       | 441321.39  | 1379782.67 |
| 32                                       | 441320.61  | 1379785.97 |
| 33                                       | 441314.86  | 1379784.67 |

| 1  | 2         | 3          |
|----|-----------|------------|
| 34 | 441315.86 | 1379780.35 |
| 35 | 441317.70 | 1379772.55 |
| 36 | 441315.03 | 1379771.92 |
| 37 | 441324.06 | 1379736.28 |
| 38 | 441326.63 | 1379737.10 |
| 39 | 441328.81 | 1379728.52 |

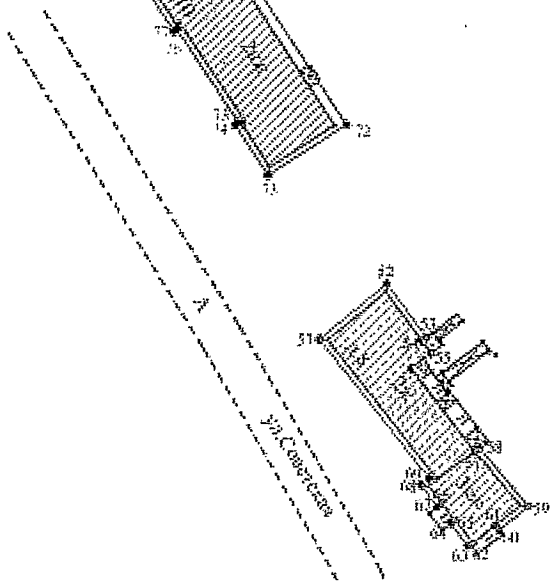
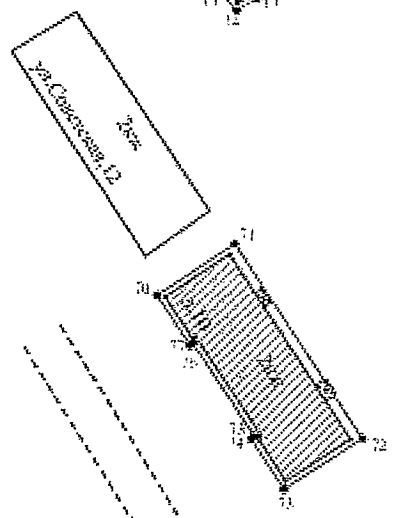
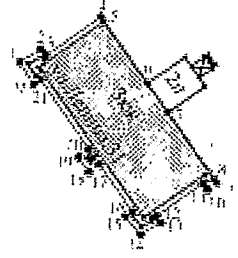
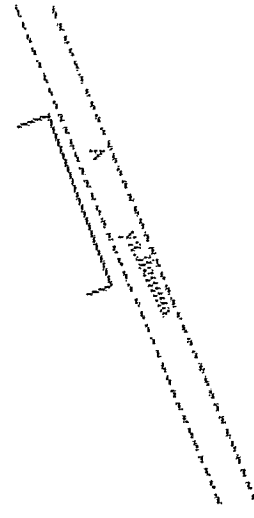
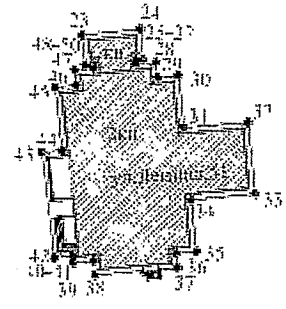
ПРИЛОЖЕНИЕ № 8

к постановлению Правительства  
Ульяновской области


от 24 мая 2019 г. № 236-П

**Границы территории объекта культурного наследия регионального значения «Ансамбль фабричного посёлка при суконной фабрике А.А.Протопопова: дом жилой для фабричных рабочих, кон. XIX – нач. XX вв.; здание фабричного клуба, кон. XIX – нач. XX вв.; дом жилой для фабричных рабочих, кон. XIX – нач. XX вв.; дом жилой для фабричных рабочих, кон. XIX – нач. XX вв.», расположенного по адресу: Ульяновская область, Барышский район, р.п. им. В.И.Ленина, ул. Ленина, 31, ул. Ленина, 51, ул. Советская, 8, ул. Советская, 10**

1. Схема границ территории объекта культурного наследия регионального значения «Ансамбль фабричного посёлка при суконной фабрике А.А.Протопопова: дом жилой для фабричных рабочих, кон. XIX – нач. XX вв.; здание фабричного клуба, кон. XIX – нач. XX вв.; дом жилой для фабричных рабочих, кон. XIX – нач. XX вв.; дом жилой для фабричных рабочих, кон. XIX – нач. XX вв.», включённого в единый государственный реестр объектов культурного наследия (памятников истории и культуры) народов Российской Федерации на основании распоряжения Правительства Ульяновской области от 17.07.2017 № 343-пр «О включении выявленных объектов культурного наследия в единый государственный реестр объектов культурного наследия (памятников истории и культуры) народов Российской Федерации и утверждении границ территорий объектов культурного наследия», расположенного по адресу: Ульяновская область, Барышский район, р.п. им. В.И.Ленина, ул. Ленина, 31, ул. Ленина, 51, ул. Советская, 8, ул. Советская, 10 (далее – объект культурного наследия регионального значения Ансамбль фабричного посёлка при суконной фабрике А.А.Протопопова: дом жилой для фабричных рабочих, кон. XIX – нач. XX вв.; здание фабричного клуба, кон. XIX – нач. XX вв.; дом жилой для фабричных рабочих, кон. XIX – нач. XX вв.; дом жилой для фабричных рабочих, кон. XIX – нач. XX вв.» (Ульяновская область, Барышский район, р.п. им. В.И.Ленина, ул. Ленина, 31, ул. Ленина, 51, ул. Советская, 8, ул. Советская, 10):



Условные обозначения:



– граница территории объекта культурного наследия;



– объект культурного наследия.

2. Описание границ территории объекта культурного наследия регионального значения «Ансамбль фабричного посёлка при суконной фабрике А.А.Протопопова: дом жилой для фабричных рабочих, кон. XIX – нач. XX вв.; здание фабричного клуба, кон. XIX – нач. XX вв.; дом жилой для фабричных рабочих, кон. XIX – нач. XX вв.» (Ульяновская область, Барышский район, р.п. им. В.И.Ленина, ул. Ленина, 31, ул. Ленина, 51, ул. Советская, 8, ул. Советская, 10):

граница территории объекта культурного наследия регионального значения «Ансамбль фабричного посёлка при суконной фабрике А.А.Протопопова: дом жилой для фабричных рабочих, кон. XIX – нач. XX вв.; здание фабричного клуба, кон. XIX – нач. XX вв.; дом жилой для фабричных рабочих, кон. XIX – нач. XX вв.» (Ульяновская область, Барышский район, р.п. им. В.И.Ленина, ул. Ленина, 31, ул. Ленина, 51, ул. Советская, 8, ул. Советская, 10) проходит по четырём контурам.

Первый контур проходит вдоль северо-восточного фасада дома № 31 по ул. Ленина (далее – дом № 31) в северо-восточном направлении с отступом 1 метр (точки 1-4), далее поворачивает на юго-восток и проходит до северо-восточного угла дома № 31 (точки 4-5), далее проходит по северо-восточной стене дома № 31 (точки 5-8), далее идёт на юго-восток от угла дома № 31 с отступом 1 метр (точки 8-9), далее поворачивает на юго-запад и проходит вдоль юго-восточного фасада дома № 31 с отступом 1 метр (точки 9-14), далее поворачивает на северо-запад и проходит вдоль юго-западного фасада дома № 31 с отступом 1 метр (точки 14-17), далее проходит вдоль границы деревянной лестницы дома № 31 с отступом 1 метр (точки 17-20), далее поворачивает на северо-запад и проходит вдоль юго-западного фасада дома № 31 с отступом 1 метр (точки 20-22-1).

Второй контур проходит вдоль северного фасада дома № 51 по ул. Ленина (далее – дом № 51) с отступом 1 метр (точки 23-24), далее поворачивает на юг и проходит вдоль восточного фасада дома № 51 с отступом 1 метр (точки 24-31), далее поворачивает на восток и проходит вдоль северного фасада дома № 51 с отступом 1 метр (точки 31-32), далее поворачивает на юг и проходит вдоль восточного фасада дома № 51 с отступом 1 метр (точки 32-33), далее поворачивает на запад и проходит вдоль южного фасада дома № 51 с отступом 1 метр (точки 33-34), далее поворачивает на юг и проходит вдоль восточного фасада дома № 51 с отступом 1 метр (точки 34-37), далее поворачивает на запад и проходит вдоль южного фасада дома № 51 с отступом 1 метр (точки 37-40), далее поворачивает на север и проходит вдоль западного фасада дома № 51 с отступом в 1 метр (точки 40-41), далее поворачивает

на запад и проходит вдоль лестничного марша дома № 51 с отступом в 1 метр (точки 41-42), далее поворачивает на север и проходит от лестничного марша и пристроя дома № 51 с отступом около 1 метра (точки 42-43), далее поворачивает на восток и проходит вдоль северной стены пристроя дома № 51 с отступом 1 метр (точки 43-44), далее поворачивает на север и проходит вдоль западного фасада дома № 51 с отступом 1 метр (точки 44-50-23),

Третий контур проходит вдоль северо-западного фасада дома № 8 по ул. Советской (далее – дом № 8) с отступом 1 метр (точки 51-52), далее поворачивает на юго-восток и проходит вдоль северо-восточного фасада дома № 8 с отступом 1 метр до стены пристроя (точки 52-53), далее поворачивает на юго-запад и проходит по стене пристроя до стены дома № 8 (точки 53-54), далее поворачивает на юго-восток и проходит по стене дома № 8 (точки 54-55), далее поворачивает на юго-запад и проходит по стене дома № 8, огибая пристрой (точки 55-56), далее поворачивает на юго-восток и проходит по стене дома № 8, огибая пристрой, навесы и деревянные лестницы (точки 56-57), далее поворачивает на северо-восток и проходит по огибающей границе навеса с отступом 1 метр от стены дома № 8 (точки 57-58), далее поворачивает на юго-восток и проходит вдоль северо-восточного фасада дома № 8 с отступом 1 метр (точки 58-59), далее поворачивает на юго-запад и проходит вдоль юго-восточного фасада дома № 8 с отступом 1 метр и до границы пристроя (точки 59-60), далее поворачивает на северо-запад и проходит по стене пристроя с отступом 1 метр и до стены дома № 8 (точки 60-61), далее поворачивает на юго-запад и проходит по стене дома № 8, огибая пристрой (точки 61-62), далее идёт на юго-запад от угла дома № 8 с отступом 1 метр (точки 62-63), далее поворачивает на северо-запад и проходит вдоль юго-западного фасада дома № 8 с отступом 1 метр до стены пристроя (точки 63-64), далее поворачивает на северо-восток и проходит по стене пристроя к дому № 8 с отступом 1 метр (точки 64-65), далее поворачивает на северо-запад и проходит по стене дома № 8, огибая пристрой (точки 65-66), далее поворачивает на юго-запад и проходит по стене пристроя к дому № 8 с отступом 1 метр (точки 66-67), далее поворачивает на северо-запад и проходит вдоль юго-западного фасада дома № 8 с отступом 1 метр (точки 67-68), далее поворачивает на северо-восток и проходит вдоль северо-западного фасада дома № 8 с отступом 1 метр (точки 68-69), далее поворачивает на северо-запад и проходит вдоль юго-западного фасада дома № 8 с отступом 1 метр (точки 69-51).

Четвёртый контур проходит вдоль северо-западного фасада дома № 10 по ул. Советская (далее – дом № 10) с отступом 1 метр (точки 70-71), далее поворачивает на юго-восток и проходит вдоль северо-восточного фасада дома № 10 у входной группы на расстоянии около 2 метров (точки 71-72), далее поворачивает на юго-запад и проходит вдоль юго-восточного фасада дома № 10 с отступом 1 метр (точки 72-73), далее поворачивает на северо-запад и проходит вдоль юго-западного фасада дома № 10 с отступом 1 метр (точки 73-77-70).

| Обозначение (номер)<br>характерной точки | Координаты характерных точек границ<br>территории объекта культурного наследия в<br>местной системе координат (МСК-73) |            |
|--|--|------------|
|  | X  | Y          |
| 1  | 2  | 3          |
| 1  | 422789.27  | 1361615.94 |
| 2  | 422791.62  | 1361619.58 |
| 3  | 422790.49  | 1361620.42 |
| 4  | 422797.58  | 1361630.11 |
| 5  | 422796.75  | 1361630.68 |
| 6  | 422786.01  | 1361638.48 |
| 7  | 422780.86  | 1361642.22 |
| 8  | 422769.49  | 1361650.48 |
| 9  | 422768.68  | 1361651.07 |
| 10                                       | 422767.48  | 1361649.39 |
| 11                                       | 422768.61  | 1361648.57 |
| 12                                       | 422762.65  | 1361640.43 |
| 13                                       | 422761.50  | 1361641.29 |
| 14                                       | 422759.31  | 1361637.72 |
| 15                                       | 422762.41  | 1361635.05 |
| 16                                       | 422763.31  | 1361636.29 |
| 17                                       | 422771.53  | 1361630.31 |
| 18                                       | 422770.20  | 1361628.47 |
| 19                                       | 422772.80  | 1361626.61 |
| 20                                       | 422774.12  | 1361628.43 |
| 21                                       | 422786.25  | 1361619.65 |
| 22                                       | 422785.40  | 1361618.44 |
| 23                                       | 422918.63  | 1361764.25 |
| 24                                       | 422919.87  | 1361774.46 |
| 25                                       | 422914.69  | 1361775.07 |
| 26                                       | 422914.54  | 1361773.82 |
| 27                                       | 422913.79  | 1361773.92 |
| 28                                       | 422914.17  | 1361777.31 |
| 29                                       | 422911.54  | 1361777.67 |
| 30                                       | 422911.98  | 1361781.20 |
| 31                                       | 422903.32  | 1361782.27 |
| 32                                       | 422904.42  | 1361793.53 |
| 33                                       | 422892.09  | 1361795.02 |
| 34                                       | 422890.81  | 1361783.74 |
| 35                                       | 422881.68  | 1361784.78 |
| 36                                       | 422881.27  | 1361781.22 |
| 37                                       | 422878.67  | 1361781.52 |
| 38                                       | 422876.99  | 1361767.15 |

| 1  | 2         | 3          |
|----|-----------|------------|
| 39 | 422879.61 | 1361766.88 |
| 40 | 422879.18 | 1361763.33 |
| 41 | 422880.31 | 1361763.19 |
| 42 | 422879.95 | 1361759.96 |
| 43 | 422898.44 | 1361757.43 |
| 44 | 422898.77 | 1361761.04 |
| 45 | 422909.46 | 1361759.67 |
| 46 | 422909.89 | 1361763.31 |
| 47 | 422912.49 | 1361763.00 |
| 48 | 422912.89 | 1361766.39 |
| 49 | 422913.55 | 1361766.31 |
| 50 | 422913.38 | 1361764.88 |
| 51 | 422646.79 | 1361656.99 |
| 52 | 422656.62 | 1361668.65 |
| 53 | 422647.39 | 1361675.88 |
| 54 | 422646.78 | 1361675.10 |
| 55 | 422644.69 | 1361676.73 |
| 56 | 422641.94 | 1361673.18 |
| 57 | 422627.64 | 1361684.69 |
| 58 | 422628.23 | 1361685.50 |
| 59 | 422618.18 | 1361694.13 |
| 60 | 422613.96 | 1361689.00 |
| 61 | 422614.73 | 1361688.36 |
| 62 | 422611.59 | 1361684.54 |
| 63 | 422611.10 | 1361683.65 |
| 64 | 422614.96 | 1361680.53 |
| 65 | 422615.59 | 1361681.30 |
| 66 | 422618.45 | 1361678.99 |
| 67 | 422617.82 | 1361678.21 |
| 68 | 422621.62 | 1361675.13 |
| 69 | 422622.83 | 1361676.58 |
| 70 | 422708.68 | 1361624.65 |
| 71 | 422717.97 | 1361638.22 |
| 72 | 422684.41 | 1361661.19 |
| 73 | 422675.28 | 1361647.54 |
| 74 | 422684.00 | 1361641.60 |
| 75 | 422684.42 | 1361642.20 |
| 76 | 422700.42 | 1361631.17 |
| 77 | 422700.08 | 1361630.69 |

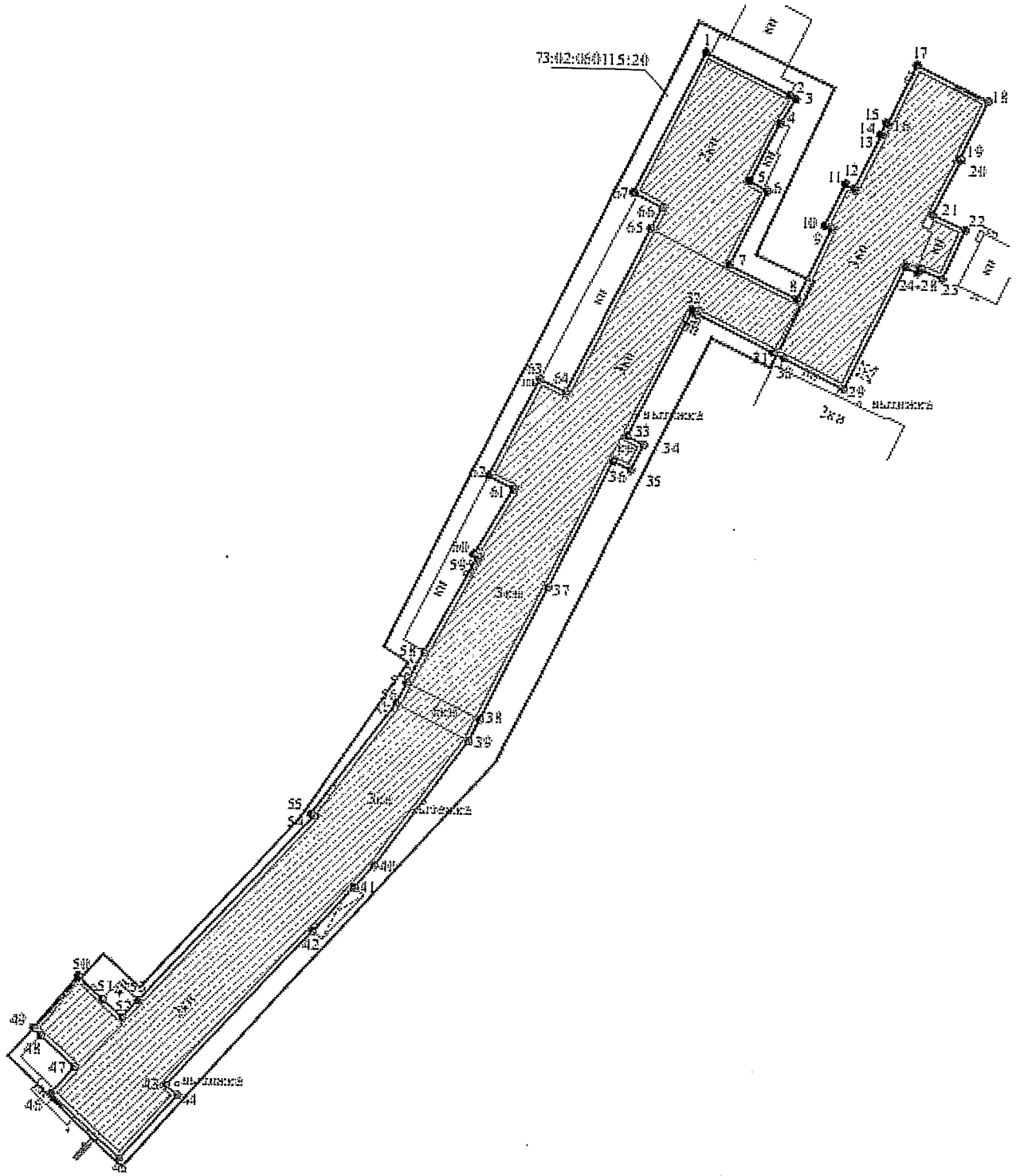
## ПРИЛОЖЕНИЕ № 9

к постановлению Правительства  
Ульяновской области





от 24 мая 2019 г. № 236-П

**Границы территории объекта культурного наследия  
регионального значения «Производственный корпус  
суконной фабрики А.А.Протопопова», 1848 г.,  
расположенного по адресу: Ульяновская область, Барышский район,  
р.п. им. В.И.Ленина, ул. Советская, 1, лит. А, 16 А**

1. Схема границ территории объекта культурного наследия регионального значения «Производственный корпус суконной фабрики А.А.Протопопова», 1848 г., включённого в единый государственный реестр объектов культурного наследия (памятников истории и культуры) народов Российской Федерации на основании распоряжения Правительства Ульяновской области от 17.07.2017 № 343-пр «О включении выявленных объектов культурного наследия в единый государственный реестр объектов культурного наследия (памятников истории и культуры) народов Российской Федерации и утверждении границ территорий объектов культурного наследия», расположенного по адресу: Ульяновская область, Барышский район, р.п. им. В.И.Ленина, ул. Советская, 1, лит. А, 16 А (далее – объект культурного наследия регионального значения «Производственный корпус суконной фабрики А.А.Протопопова», 1848 г. (Ульяновская область, Барышский район, р.п. им. В.И.Ленина, ул. Советская, 1, лит. А, 16А):



Условные обозначения:

-  – граница территории объекта культурного наследия;
-  – граница земельного участка по документам, содержащим сведения необходимые для кадастрового учёта;
-  – объект культурного наследия;
-  – кадастровый номер земельного участка.

2. Описание границ территории объекта культурного наследия регионального значения «Производственный корпус суконной фабрики А.А.Протопопова», 1848 г. (Ульяновская область, Барышский район, р.п. им. В.И.Ленина, ул. Советская, 1, лит. А, 16 А):

граница территории объекта культурного наследия «Производственный корпус суконной фабрики А.А. Протопопова», 1848 г. (Ульяновская область, Барышский район, р.п. им. В.И.Ленина, ул. Советская, 1, лит. А, 16 А) проходит вдоль северо-восточного фасада здания производственного корпуса с отступом 1 метр (точки 1-3), далее поворачивает на юго-запад и проходит вдоль юго-восточного фасада здания с отступом 1 метр (точки 3-5), далее поворачивает на юго-восток и проходит вдоль северо-восточного фасада здания с отступом 1 метр (точки 5-6), далее поворачивает на юго-запад и проходит вдоль юго-восточного фасада здания с отступом 1 метр (точки 6-7), далее поворачивает на юго-восток и проходит вдоль северо-восточного фасада здания с отступом 1 метр (точки 7-8), далее поворачивает на северо-восток и проходит вдоль северо-западного фасада здания с отступом 1 метр (точки 8-17), далее поворачивает на юго-восток и проходит вдоль северо-восточного фасада здания с отступом 1 метр (точки 17-18), далее поворачивает на юго-запад и проходит вдоль юго-восточного фасада здания с отступом 1 метр (точки 18-21), далее поворачивает на юго-восток и проходит вдоль северо-восточного фасада здания с отступом 1 метр (точки 21-22), далее поворачивает на юго-запад и проходит вдоль юго-восточного фасада здания с отступом 1 метр (точки 22-23), далее поворачивает на северо-запад и проходит вдоль юго-западного фасада здания с отступом 1 метр (точки 23-28), далее поворачивает на юго-запад и проходит вдоль юго-восточного фасада здания с отступом 1 метр (точки 28-29), далее поворачивает на северо-запад и проходит вдоль юго-западного фасада здания с отступом 1 метр (точки 29-32), далее поворачивает на юго-запад и проходит вдоль юго-восточного фасада здания с отступом 1 метр (точки 32-45), далее поворачивает на северо-запад и проходит вдоль юго-западного фасада здания с отступом 1 метр (точки 45-46), далее поворачивает на северо-восток и проходит вдоль северо-западного фасада здания с отступом 1 метр, огибая литер А5 (точки 46-47), далее поворачивает на северо-запад и проходит вдоль юго-западного фасада здания с отступом 1 метр, огибая литер А5 (точки 47-48), далее поворачивает на северо-запад и проходит вдоль

юго-западного фасада здания с отступом 1 метр (точки 48-49), далее поворачивает на северо-восток и проходит вдоль северо-западного фасада здания с отступом 1 метр (точки 49-50), далее поворачивает на юго-восток и проходит вдоль северо-восточного фасада здания с отступом 1 метр (точки 50-51), далее поворачивает на юго-восток и проходит вдоль северо-восточного фасада здания с отступом 1 метр, огибая литер А3 (точки 51-52), далее поворачивает на северо-восток и проходит вдоль северо-западного фасада здания с отступом 1 метр, огибая литер А3 (точки 52-53), далее на северо-восток и проходит вдоль северо-западного фасада здания с отступом 1 метр (точки 53-54), далее поворачивает на северо-запад и проходит вдоль юго-западного фасада здания с отступом 1 метр (точки 54-55), далее поворачивает на северо-восток и проходит вдоль северо-западного фасада здания с отступом 1 метр (точки 55-58), далее поворачивает на северо-восток и проходит вдоль северо-западного фасада здания с отступом 1 метр, огибая литер А2 (точки 58-59), далее поворачивает на северо-запад и проходит вдоль юго-западного фасада здания с отступом 1 метр, огибая литер А2 (точки 59-60), далее поворачивает на северо-восток и проходит вдоль северо-западного фасада здания с отступом 1 метр, огибая литер А2 (точки 60-61), далее поворачивает на северо-запад и проходит вдоль юго-западного фасада здания с отступом 1 метр, огибая литер А2 (точки 61-62), далее поворачивает на северо-восток и проходит вдоль северо-западного фасада здания с отступом 1 метр (точки 62-63), далее поворачивает на юго-восток и проходит вдоль северо-восточного фасада здания с отступом 1 метр, огибая литер А1 (точки 63-64), далее поворачивает на северо-восток и проходит вдоль северо-западного фасада здания с отступом 1 метр, огибая литер А1 (точки 64-66), далее поворачивает на северо-запад и проходит вдоль юго-западного фасада здания с отступом 1 метр, огибая литер А1 (точки 66-67), далее поворачивает на северо-восток и проходит вдоль северо-западного фасада здания с отступом 1 метр, огибая литер А2 (точки 67-1).

| Обозначение (номер)<br>характерной точки | Координаты характерных точек границ<br>территории объекта культурного наследия в<br>местной системе координат (МСК-73) |            |
|--|--|------------|
|  | X  | Y          |
| 1  | 2  | 3          |
| 1  | 422377.23  | 1361731.82 |
| 2  | 422368.28  | 1361750.63 |
| 3  | 422367.41  | 1361751.92 |
| 4  | 422362.05  | 1361748.56 |
| 5  | 422348.90  | 1361741.97 |
| 6  | 422346.73  | 1361746.03 |
| 7  | 422330.21  | 1361737.84 |
| 8  | 422322.89  | 1361753.02 |

| 1  | 2         | 3          |
|----|-----------|------------|
| 9  | 422338.79 | 1361760.36 |
| 10 | 422339.50 | 1361758.83 |
| 11 | 422348.76 | 1361763.26 |
| 12 | 422347.74 | 1361765.23 |
| 13 | 422359.83 | 1361771.01 |
| 14 | 422359.99 | 1361770.69 |
| 15 | 422362.62 | 1361771.90 |
| 16 | 422362.47 | 1361772.26 |
| 17 | 422375.57 | 1361778.48 |
| 18 | 422367.84 | 1361794.40 |
| 19 | 422354.86 | 1361788.20 |
| 20 | 422354.69 | 1361788.59 |
| 21 | 422342.39 | 1361782.44 |
| 22 | 422339.12 | 1361789.77 |
| 23 | 422328.14 | 1361784.87 |
| 24 | 422330.23 | 1361780.17 |
| 25 | 422330.09 | 1361780.09 |
| 26 | 422330.22 | 1361779.82 |
| 27 | 422329.36 | 1361779.36 |
| 28 | 422330.73 | 1361776.85 |
| 29 | 422303.05 | 1361763.73 |
| 30 | 422309.68 | 1361750.39 |
| 31 | 422310.88 | 1361747.92 |
| 32 | 422319.65 | 1361729.86 |
| 33 | 422291.49 | 1361715.90 |
| 34 | 422289.68 | 1361719.64 |
| 35 | 422283.91 | 1361716.84 |
| 36 | 422285.80 | 1361713.01 |
| 37 | 422257.69 | 1361699.12 |
| 38 | 422227.80 | 1361684.61 |
| 39 | 422222.81 | 1361682.24 |
| 40 | 422194.63 | 1361661.92 |
| 41 | 422189.80 | 1361657.58 |
| 42 | 422179.84 | 1361648.63 |
| 43 | 422145.17 | 1361616.89 |
| 44 | 422142.98 | 1361619.45 |
| 45 | 422128.98 | 1361606.74 |
| 46 | 422142.78 | 1361591.61 |
| 47 | 422148.51 | 1361596.76 |
| 48 | 422155.31 | 1361589.18 |
| 49 | 422156.93 | 1361587.45 |
| 50 | 422168.70 | 1361597.22 |
| 51 | 422163.72 | 1361602.58 |

| 1  | 2         | 3          |
|----|-----------|------------|
| 52 | 422159.74 | 1361606.86 |
| 53 | 422163.58 | 1361610.36 |
| 54 | 422205.34 | 1361648.43 |
| 55 | 422205.95 | 1361647.61 |
| 56 | 422230.98 | 1361666.19 |
| 57 | 422235.68 | 1361668.44 |
| 58 | 422242.75 | 1361672.12 |
| 59 | 422264.05 | 1361683.55 |
| 60 | 422264.57 | 1361682.58 |
| 61 | 422279.14 | 1361691.20 |
| 62 | 422281.97 | 1361685.54 |
| 63 | 422303.74 | 1361696.41 |
| 64 | 422300.97 | 1361702.17 |
| 65 | 422337.90 | 1361720.26 |
| 66 | 422342.57 | 1361722.75 |
| 67 | 422345.79 | 1361716.20 |

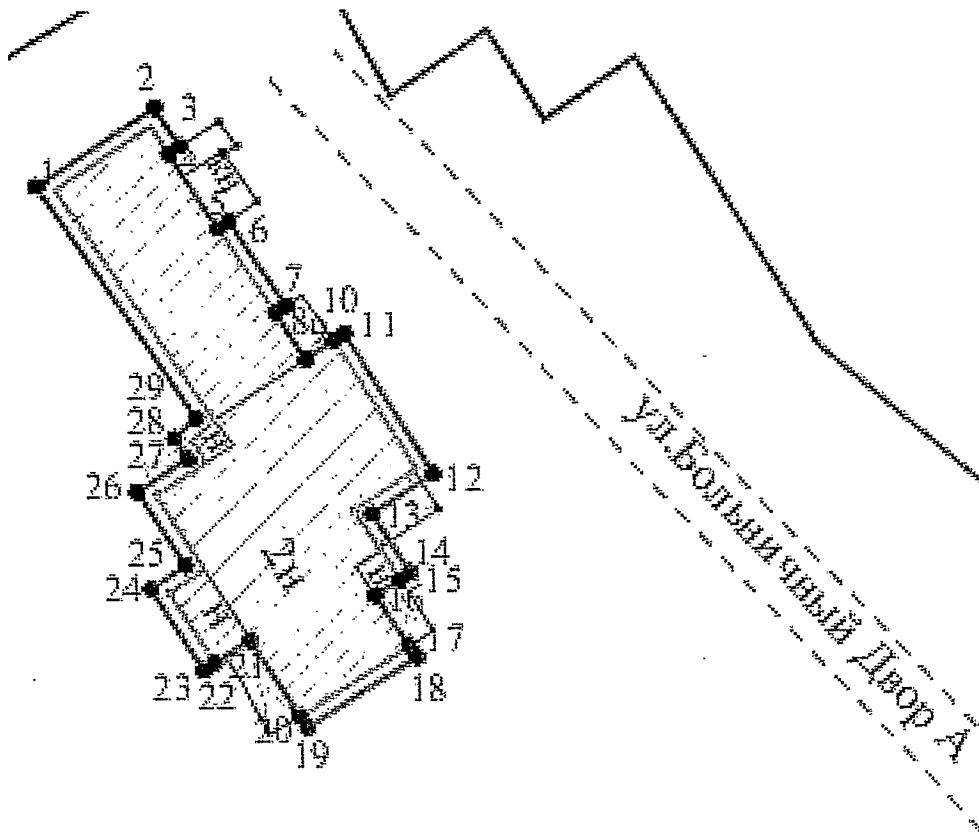
ПРИЛОЖЕНИЕ № 10

к постановлению Правительства  
Ульяновской области

от 24 мая 2019 г. № 236-П




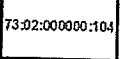
**Границы территории объекта культурного наследия регионального значения «Дом фабриканта Якуба Сулеймановича Акчурина», кон. XIX в., расположенного по адресу: Ульяновская область, Барышский район, р.п. Старотимошкино, ул. Больничный двор, 2А**

1. Схема границ территории объекта культурного наследия регионального значения «Дом фабриканта Якуба Сулеймановича Акчурина», кон. XIX в., включённого в единый государственный реестр объектов культурного наследия (памятников истории и культуры) народов Российской Федерации на основании распоряжения Правительства Ульяновской области от 17.07.2017 № 343-пр «О включении выявленных объектов культурного наследия в единый государственный реестр объектов культурного наследия (памятников истории и культуры) народов Российской Федерации и утверждении границ территорий объектов культурного наследия», расположенного по адресу: Ульяновская область, Барышский район, р.п. Старотимошкино, ул. Больничный двор, 2А (далее – объект культурного наследия регионального значения «Дом фабриканта Якуба Сулеймановича Акчурина», кон. XIX в») (Ульяновская область, Барышский район, р.п. Старотимошкино, ул. Больничный двор, 2А):



73:02:000000:104

## Условные обозначения:

-  — граница территории объекта культурного наследия;
-  — граница земельного участка по документам, содержащим сведения, необходимые для кадастрового учёта;
-  — объект культурного наследия;
-  — кадастровый номер земельного участка.

2. Описание границ территории объекта культурного наследия регионального значения «Дом фабриканта Якуба Сулеймановича Акчурина», кон. XIX в. (Ульяновская область, Барышский район, р.п. Старотимошкино, ул. Больничный двор, 2А):

граница территории объекта культурного наследия регионального значения «Дом фабриканта Якуба Сулеймановича Акчурина», кон. XIX в. (Ульяновская область, Барышский район, р.п. Старотимошкино, ул. Больничный двор, 2А) проходит вдоль северо-западного фасада дома № 2А по ул. Больничный двор (далее – дом № 2А) с отступом 1 метр (точки 1-2), далее поворачивает на юго-восток и проходит вдоль северо-восточного дома № 2А с отступом 1 метр до стены пристроя (точки 2-3), далее поворачивает на юго-запад до северо-восточной стены дома № 2А с отступом 1 метр, огибая пристрой (точки 3-4), далее поворачивает на юго-восток и проходит вдоль северо-восточной стены дома № 2А, огибая пристрой (точки 4-5), далее поворачивает на северо-восток и проходит по юго-восточной стене пристроя к дому № 2А с отступом 1 метр (точки 5-6), далее поворачивает на юго-восток и проходит вдоль северо-восточного фасада дома № 2А с отступом 1 метр до стены пристроя к дому № 2А (точки 6-7), далее поворачивает на юго-запад и проходит до стены дома № 2А с отступом 1 метр, огибая пристрой (точки 7-8), далее поворачивает на юго-восток и проходит по северо-восточной стене дома № 2А, огибая пристрой (точки 8-9), далее поворачивает на северо-восток и проходит по северо-западной стене дома № 2А, огибая пристрой (точки 9-10), далее проходит от северо-восточного угла дома № 2А с отступом 1 метр (точки 10-11), далее поворачивает на юго-восток и проходит вдоль северо-восточного дома № 2А с отступом 1 метр (точки 11-12), далее поворачивает на юго-запад и проходит вдоль юго-восточного дома № 2А с отступом 1 метр (точки 12-13), далее поворачивает на юго-восток и проходит вдоль северо-восточного дома № 2А с отступом 1 метр (точки 13-14), далее поворачивает на юго-запад и проходит до юго-восточного угла дома № 2А с отступом 1 метр (точки 14-15), далее проходит на юго-запад по стене дома № 2А (точки 15-16), далее поворачивает на юго-восток и проходит по северо-восточной стене дома № 2А (точки 16-17), далее проходит от юго-восточного угла дома № 2А с отступом 1 метр (точки 17-18), далее поворачивает на юго-запад и проходит вдоль юго-восточного дома № 2А

с отступом 1 метр (точки 18-19), далее поворачивает на северо-запад и проходит до юго-западного угла дома № 2А с отступом 1 метр (точки 19-20), далее поворачивает на северо-запад по стене дома № 2А (точки 20-21), далее поворачивает на юго-запад и проходит по юго-восточной стене дома № 2А (точки 21-22), далее поворачивает на юго-запад от угла дома № 2А с отступом 1 метр (точки 22-23), далее поворачивает на северо-запад и проходит вдоль юго-западного фасада дома № 2А с отступом 1 метр (точки 23-24), далее поворачивает на северо-восток и проходит вдоль северо-западного фасада дома № 2А с отступом 1 метр (точки 24-25), далее поворачивает на северо-запад и проходит вдоль юго-западного фасада дома № 2А с отступом 1 метр (точки 25-26), далее поворачивает на северо-восток и проходит вдоль северо-западного фасада дома № 2А с отступом 1 метр (точки 26-27), далее поворачивает на северо-запад и проходит вдоль юго-западного фасада дома № 2А с отступом 1 метр (точки 27-28), далее поворачивает на северо-восток и проходит вдоль северо-западного фасада дома № 2А с отступом 1 метр (точки 28-29), далее поворачивает на северо-запад и проходит вдоль юго-западного фасада дома № 2А с отступом 1 метр (точки 29-1).

| Обозначение (номер)<br>характерной точки | Координаты характерных точек границ<br>территории объекта культурного наследия в<br>местной системе координат (МСК-73) |            |
|--|--|------------|
|  | X  | Y          |
| 1  | 2  | 3          |
| 1  | 442004.81  | 1398741.27 |
| 2  | 442010.84  | 1398750.22 |
| 3  | 442007.86  | 1398752.10 |
| 4  | 442007.33  | 1398751.26 |
| 5  | 442001.53  | 1398754.93 |
| 6  | 442002.09  | 1398755.75 |
| 7  | 441995.62  | 1398760.10 |
| 8  | 441995.08  | 1398759.27 |
| 9  | 441991.56  | 1398761.56 |
| 10                                       | 441992.95  | 1398763.70 |
| 11                                       | 441993.47  | 1398764.55 |
| 12                                       | 441982.83  | 1398771.15 |
| 13                                       | 441979.74  | 1398766.51 |
| 14                                       | 441975.29  | 1398769.34 |
| 15                                       | 441974.74  | 1398768.51 |
| 16                                       | 441973.54  | 1398766.67 |
| 17                                       | 441969.69  | 1398769.19 |
| 18                                       | 441968.84  | 1398769.75 |
| 19                                       | 441963.64  | 1398761.38 |
| 20                                       | 441964.49  | 1398760.84 |

| 1  | 2         | 3          |
|----|-----------|------------|
| 21 | 441970.30 | 1398757.10 |
| 22 | 441968.55 | 1398754.38 |
| 23 | 441968.00 | 1398753.54 |
| 24 | 441974.20 | 1398749.59 |
| 25 | 441975.93 | 1398752.28 |
| 26 | 441981.53 | 1398748.68 |
| 27 | 441984.04 | 1398752.53 |
| 28 | 441985.59 | 1398751.53 |
| 29 | 441987.12 | 1398753.20 |

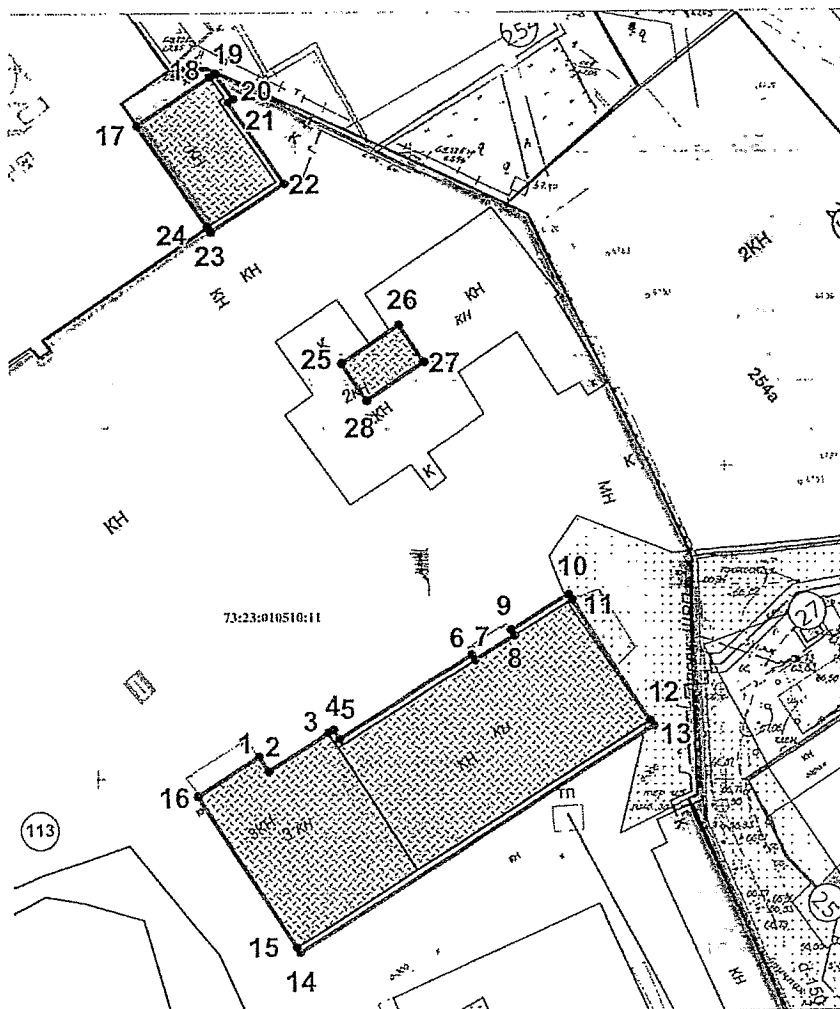
ПРИЛОЖЕНИЕ № 11

к постановлению Правительства  
Ульяновской области


от 24 мая 2019 г. № 236-П

**Границы территории объекта культурного наследия регионального значения «Винокуренный завод», 1888 г., расположенного по адресу: Ульяновская область, г. Димитровград, ул. 50 лет Октября, 113**


1. Схема границ территории объектов культурного наследия регионального значения «Винокуренный завод», 1888 г., включённого в единый государственный реестр объектов культурного наследия (памятников истории и культуры) народов Российской Федерации на основании решения Исполнительного комитета Ульяновского областного Совета народных депутатов от 12.02.1990 № 79 «О мерах по улучшению работы по охране памятников истории и культуры в Ульяновской области», расположенного по адресу: Ульяновская область, г. Димитровград, ул. 50 лет Октября, 113 (далее – объект культурного наследия регионального значения «Винокуренный завод», 1888 г.) (Ульяновская область, г. Димитровград, ул. 50 лет Октября, 113).



Условные обозначения:




– граница территории объекта культурного наследия;



– граница земельного участка по документам, содержащим сведения, необходимые для кадастрового учёта;



– объект культурного наследия;



– кадастровый номер земельного участка.

2. Описание границ территории объектов культурного наследия регионального значения «Винокуренный завод», 1888 г» (Ульяновская область, г. Димитровград, ул. 50 лет Октября, 113):

граница территории объекта культурного наследия регионального значения «Винокуренный завод» (Ульяновская область, г. Димитровград, ул. 50 лет Октября, 113) (далее – Винокуренный завод) проходит по трём контурам.

Первый контур проходит в северо-восточном направлении по северо-западному фасаду здания солодовни Винокуренного завода (точки 1-3), далее граница идёт в северо-восточном направлении с отступом 1 метр от северного угла здания солодовни Винокуренного завода (точки 3-4), далее с отступом 1 метр от северо-восточного фасада солодовни Винокуренного завода (точки 4-5), далее граница идёт вдоль северо-восточного фасада здания конторы Винокуренного завода (точки 5-6), далее по стене современного пристроя (точки 6-9), далее граница продолжает идти в северо-восточном направлении с отступом 1 метр от северо-восточного фасада здания конторы «Винокуренного завода» (точки 9-10), далее граница идёт в юго-восточном направлении по стене северо-восточного фасада здания конторы Винокуренного завода (точки 10-13), далее граница идёт в юго-западном направлении с отступом 1 метр от юго-восточного фасада здания конторы и солодовни Винокуренного завода (точки 13-14), далее граница поворачивает в северо-западном направлении и идёт по юго-западной стене здания солодовни Винокуренного завода (точки 14-16), далее – по северо-западной стене здания солодовни Винокуренного завода (точки 16-1).

Второй контур проходит по стене северо-западного фасада здания часовни Винокуренного завода (точки 17-18), далее граница идёт от северного до южного угла здания часовни Винокуренного завода с отступом 1 метр от северо-восточного и юго-восточного фасада здания часовни Винокуренного завода (точки 18-24), далее – по стене юго-западного фасада здания часовни Винокуренного завода (точки 24-17).

Третий контур проходит по стенам северо-западного, северо-восточного, юго-восточного и юго-западного фасадов здания бродильного цеха Винокуренного завода, исключая все современные пристрои (точки 28-25).

| Обозначение (номер)<br>характерной точки | Координаты характерных точек границ территории<br>объекта культурного наследия в местной системе<br>координат (МСК-73) |            |
|--|--|------------|
|  | X  | Y          |
| 1  | 496810.73  | 2336402.04 |
| 2  | 496808.42  | 2336403.64 |
| 3  | 496814.82  | 2336412.87 |
| 4  | 496815.38  | 2336413.7  |
| 5  | 496813.91  | 2336414.72 |
| 6  | 496827.83  | 2336435.29 |
| 7  | 496827.03  | 2336435.87 |
| 8  | 496831.2   | 2336442.03 |
| 9  | 496832.02  | 2336441.47 |
| 10                                       | 496838.13  | 2336450.48 |
| 11                                       | 496837.31  | 2336451.04 |
| 12                                       | 496818.32  | 2336464.05 |
| 13                                       | 496817.49  | 2336464.61 |
| 14                                       | 496779.64  | 2336409.55 |
| 15                                       | 496780.47  | 2336409    |
| 16                                       | 496804.16  | 2336392.57 |
| 17                                       | 496909.31  | 2336375.47 |
| 18                                       | 496917.6   | 2336386.78 |
| 19                                       | 496918.19  | 2336387.59 |
| 20                                       | 496914.14  | 2336390.53 |
| 21                                       | 496913.55  | 2336389.73 |
| 22                                       | 496900.62  | 2336399.13 |
| 23                                       | 496892.36  | 2336387.77 |
| 24                                       | 496893.19  | 2336387.22 |
| 25                                       | 496871.79  | 2336409.33 |
| 26                                       | 496878.29  | 2336418.19 |
| 27                                       | 496872.5   | 2336422.42 |
| 28                                       | 496866.02  | 2336413.53 |

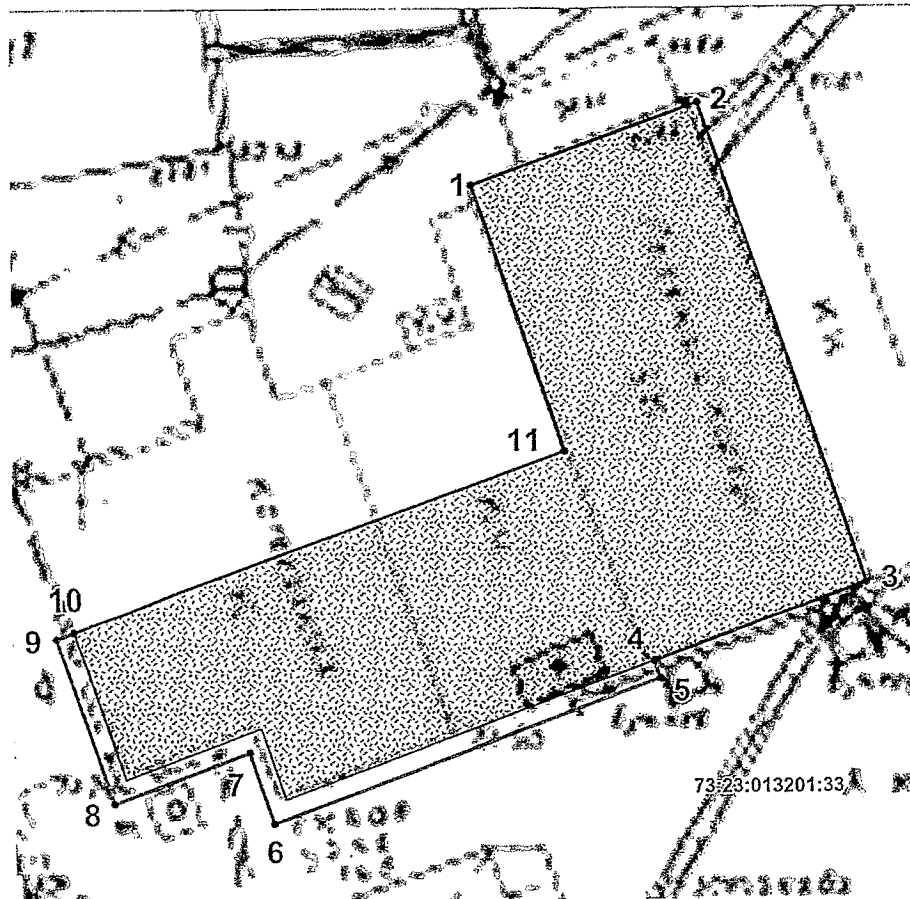
ПРИЛОЖЕНИЕ № 12

к постановлению Правительства  
Ульяновской области


от 24 мая 2019 г. № 236-П

**Границы территории объекта культурного наследия регионального значения «Здание крупяной мельницы купца Ф.В.Бечинова», 1909 г., расположенного по адресу: Ульяновская область, г. Димитровград, ул. Куйбышева, 170, лит. А, А1**


1. Схема границ территории объекта культурного наследия регионального значения «Здание крупяной мельницы купца Ф.В.Бечинова», 1909 г., включённого в единый государственный реестр объектов культурного наследия (памятников истории и культуры) народов Российской Федерации на основании приказа Министерства искусства и культурной политики Ульяновской области от 05.03.2015 № 7 «О включении выявленных объектов культурного наследия в единый государственный реестр объектов культурного наследия (памятников истории и культуры) народов Российской Федерации», расположенного по адресу: Ульяновская область, г. Димитровград, ул. Куйбышева, 170, лит. А, А1 (далее – объект культурного наследия регионального значения «Здание крупяной мельницы купца Ф.В.Бечинова», 1909 г.» (Ульяновская область, г. Димитровград, ул. Куйбышева, 170, лит. А, А1).



Условные обозначения:




– граница территории объекта культурного наследия;



– граница земельного участка по документам, содержащим сведения, необходимые для кадастрового учёта;



– объект культурного наследия;



– кадастровый номер земельного участка.

2. Описание границ территории объекта культурного наследия регионального значения «Здание крупяной мельницы купца Ф.В.Бечинова», 1909 г.» (Ульяновская область, г. Димитровград, ул. Куйбышева, 170, лит. А, А1):

граница территории объекта культурного наследия регионального значения «Здание крупяной мельницы купца Ф.В.Бечинова, 1909 г.» (Ульяновская область, г. Димитровград, ул. Куйбышева, 170, лит. А, А1) проходит по стене северо-восточного фасада здания № 170, лит. А, А1 по ул. Куйбышева (далее – дом № 170, лит. А, А1) в северо-восточном направлении (точки 1-2), далее граница поворачивает на юго-восток и проходит по северо-восточной стене фасада дома № 170, лит. А, А1 (точки 2-3), далее граница поворачивает на юго-запад и идёт по стене юго-восточного фасада дома № 170, лит. А, А1 (точки 3-4), далее граница отступает от юго-восточного фасада дома № 170, лит. А, А1 на 1 метр и идёт вдоль юго-восточного и юго-западного фасадов дома № 170, лит. А, А1 до западного угла одноэтажного объёма дома № 170, лит. А, А1 (точки 4-10), далее граница идёт в северо-восточном направлении по стене северо-западного фасада дома № 170, лит. А, А1 (точки 10-11), далее – по стене юго-западного фасада дома № 170, лит. А, А1 (точки 11-1).

| Обозначение (номер)<br>характерной точки | Координаты характерных точек границ территории<br>объекта культурного наследия в местной системе<br>координат (МСК-73) |            |
|--|--|------------|
|  | X  | Y          |
| 1  | 2  | 3          |
| 1  | 495346.37  | 2337281.77 |
| 2  | 495351.06  | 2337293.75 |
| 3  | 495325.41  | 2337303.81 |
| 4  | 495320.97  | 2337292.49 |
| 5  | 495320.04  | 2337292.87 |
| 6  | 495312.02  | 2337272.42 |
| 7  | 495315.74  | 2337270.96 |
| 8  | 495312.93  | 2337263.79 |

|    |           |            |
|----|-----------|------------|
| 9  | 495321.61 | 2337260.4  |
| 10 | 495321.97 | 2337261.33 |
| 11 | 495332.17 | 2337287.33 |

---

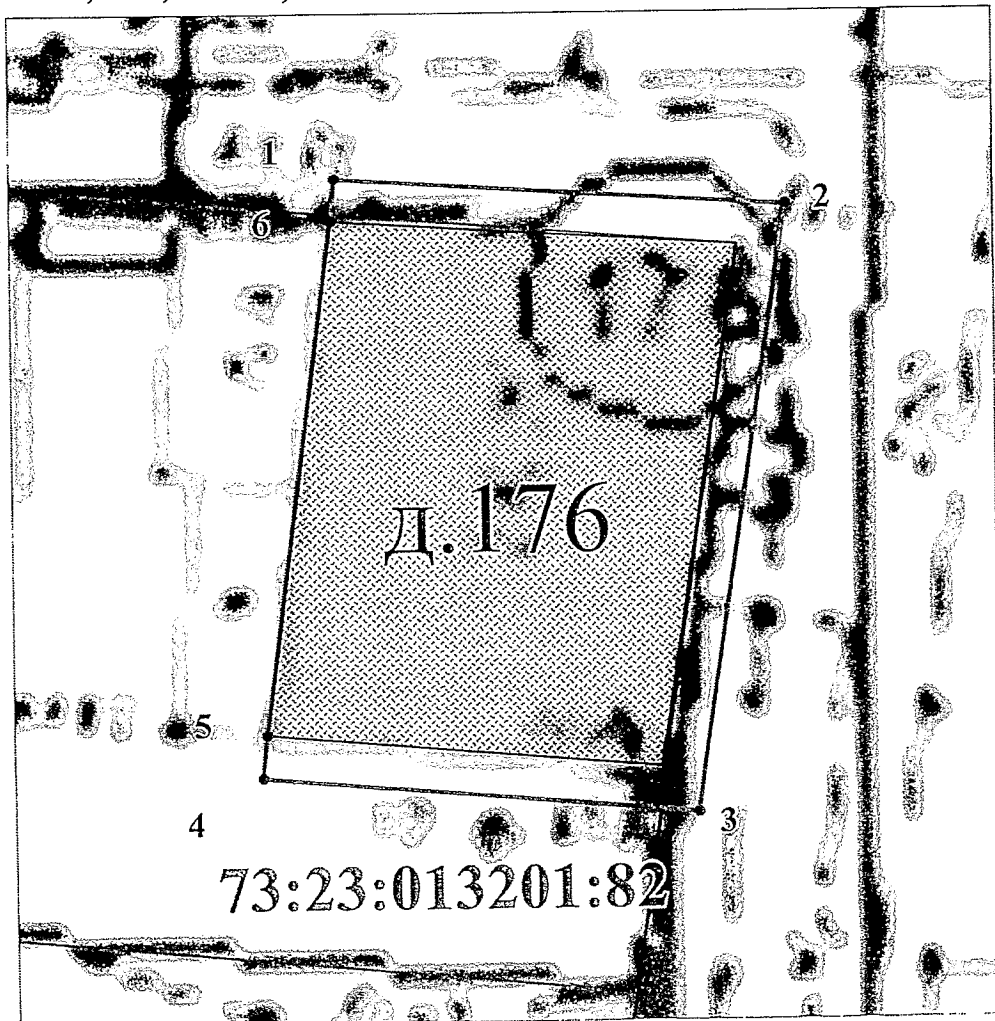
ПРИЛОЖЕНИЕ № 13

к постановлению Правительства  
Ульяновской области


от 24 мая 2019 г. № 236-П

**Границы территории объекта культурного наследия регионального значения «Доходный дом», кон. XIX в., расположенного по адресу: Ульяновская область, г. Димитровград, ул. Куйбышева, 176, лит. А**


1. Схема границ территории объекта культурного наследия регионального значения «Доходный дом», кон. XIX в., включённого в единый государственный реестр объектов культурного наследия (памятников истории и культуры) народов Российской Федерации на основании приказа Министерства искусства и культурной политики Ульяновской области от 05.03.2015 № 7 «О включении выявленных объектов культурного наследия в единый государственный реестр объектов культурного наследия (памятников истории и культуры) народов Российской Федерации», расположенного по адресу: Ульяновская область, г. Димитровград, ул. Куйбышева, 176, лит. А (далее – объект культурного наследия регионального значения «Доходный дом», кон. XIX в.» (Ульяновская область, г. Димитровград, ул. Куйбышева, 176, лит. А).



Условные обозначения:




– граница территории объекта культурного наследия;



– граница земельного участка по документам, содержащим сведения, необходимые для кадастрового учёта;



– объект культурного наследия;



– кадастровый номер земельного участка.

2. Описание границ территории объекта культурного наследия регионального значения «Доходный дом», кон. XIX в. (Ульяновская область, г. Димитровград, ул. Куйбышева, 176, лит. А).

Граница территории объекта культурного наследия регионального значения «Доходный дом, кон. XIX в.» (Ульяновская область, г. Димитровград, ул. Куйбышева, 176, лит. А) проходит вдоль северного фасада дома № 176, лит. А по ул. Куйбышева (далее – дом № 176, лит. А) в восточном направлении с отступом 1 метр (точки 1-2), далее граница территории поворачивает на юг и проходит вдоль восточного фасада дома № 170, лит. А, А1 с отступом 1 метр (точки 2-3), далее граница территории поворачивает на запад и проходит вдоль южного фасада дома № 170, лит. А, А1 с отступом 1 метр (точки 3-4), далее граница поворачивает на север и идёт до юго-западного угла дома № 176, лит. А (точки 4-5), далее граница проходит по западной стене исторического объема дома № 170, лит. А, А1 (точки 5-6), далее граница идёт в направлении севера с отступом 1 метр от северо-западного угла дома № 170, лит. А, А1 (точки 6-1).

| Обозначение (номер)<br>характерной точки | Координаты характерных точек границ территории<br>объекта культурного наследия в местной системе<br>координат (МСК-73) |            |
|--|--|------------|
|  | X  | Y          |
| 1  | 495476.37  | 2337343.14 |
| 2  | 495475.67  | 2337351.42 |
| 3  | 495462.84  | 2337350.78 |
| 4  | 495463.33  | 2337342.45 |
| 5  | 495464.33  | 2337342.48 |
| 6  | 495475.38  | 2337343.08 |

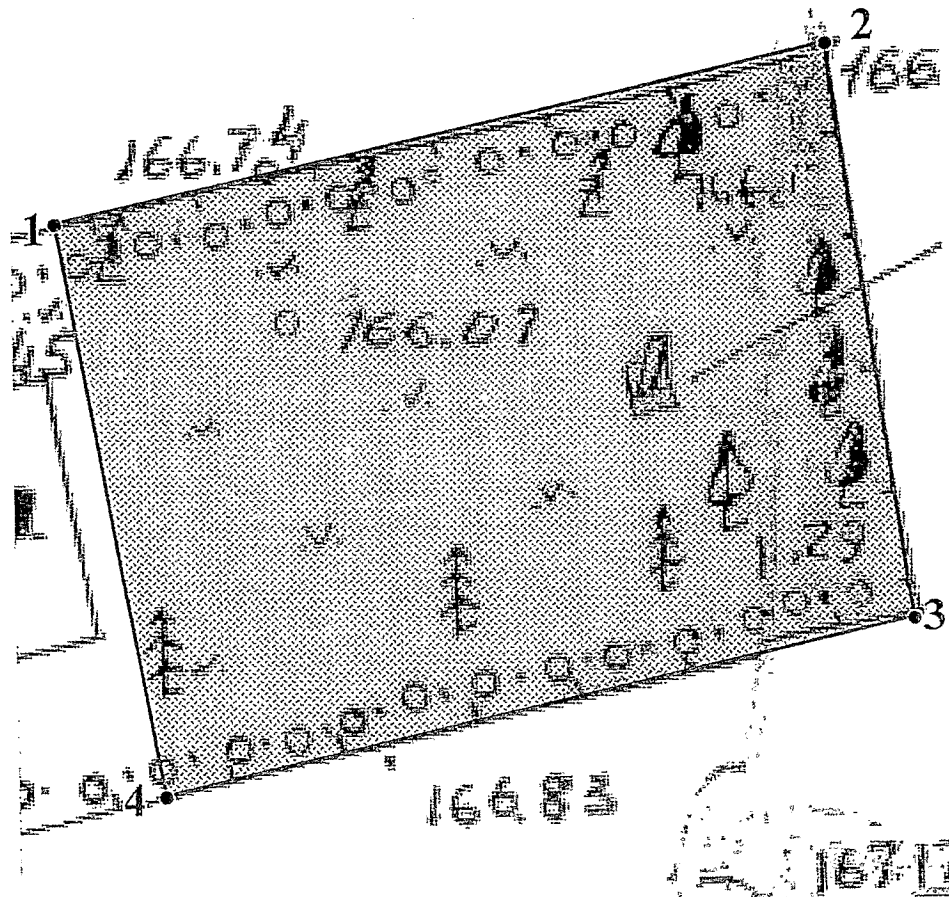
ПРИЛОЖЕНИЕ № 14

к постановлению Правительства  
Ульяновской области


от 24 мая 2019 г. № 236-П

**Границы территории объекта культурного наследия  
регионального значения «Братская могила воинов Гражданской войны»,  
расположенного по адресу: Ульяновская область, Инзенский район,  
г. Инза, ул. Красных бойцов**


1. Схема границ территории объекта культурного наследия регионального значения «Братская могила воинов Гражданской войны», включённого в единый государственный реестр объектов культурного наследия (памятников истории и культуры) народов Российской Федерации на основании решения Исполнительного комитета Ульяновского областного Совета депутатов трудящихся от 16.03.1957 № 223/5 «О мерах по улучшению охраны и пропаганды памятников истории, археологии и искусства», расположенного по адресу: Ульяновская область, Инзенский район, г. Инза, ул. Красных бойцов (далее – объект культурного наследия регионального значения «Братская могила воинов Гражданской войны») (Ульяновская область, Инзенский район, г. Инза, ул. Красных бойцов).



Условные обозначения:



– граница территории объекта культурного наследия;



– граница земельного участка по документам, содержащим сведения, необходимые для кадастрового учёта;



– объект культурного наследия.

2. Описание границ территории объекта культурного наследия регионального значения «Братская могила воинов Гражданской войны» (Ульяновская область, Инзенский район, г. Инза, ул. Красных бойцов).

Граница территории объекта культурного наследия регионального значения «Братская могила воинов Гражданской войны» (Ульяновская область, г. Инза, ул. Красных бойцов) (далее – братская могила) проходит по северо-западному ограждению братской могилы в северо-восточном направлении (точки 1-2), далее граница территории поворачивает на юго-восток и проходит по северо-восточному ограждению братской могилы (точки 2-3), далее граница поворачивает на юго-запад и проходит по юго-восточному ограждению братской могилы (точки 3-4), далее граница поворачивает на северо-запад и проходит вдоль северо-восточной стороны постамента памятника В.И.Ленину с отступом 1 метр (точки 4-1).

| Обозначение (номер)<br>характерной точки | Координаты характерных точек границ территории<br>объекта культурного наследия в местной системе<br>координат (МСК-73) |            |
|--|--|------------|
|  | X  | Y          |
| 1  | 455410.52  | 1320067.67 |
| 2  | 455413.49  | 1320088.75 |
| 3  | 455399.33  | 1320090.38 |
| 4  | 455396.48  | 1320069.83 |

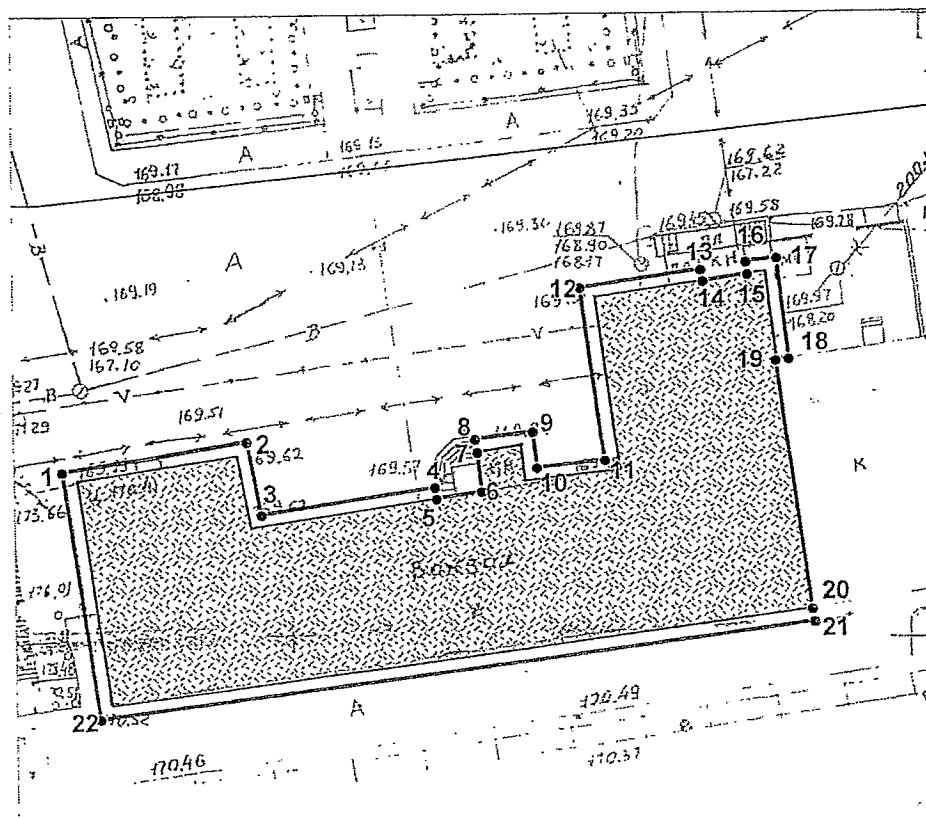
ПРИЛОЖЕНИЕ № 15

к постановлению Правительства  
Ульяновской области

от 24 мая 2019 г. № 236-П

**Границы территории объекта культурного наследия  
регионального значения «Здание вокзала ст. Инза, в котором в 1918 г.  
размещался штаб Первой Армии Восточного фронта во главе  
с В.В.Куйбышевым», расположенного по адресу: Ульяновская область,  
Инзенский район, г. Инза, ул. Мизинова, 7**

1. Схема границ территории объекта культурного наследия регионального значения «Здание вокзала ст. Инза, в котором в 1918 г. размещался штаб Первой Армии Восточного фронта во главе с В.В.Куйбышевым», включённого в единый государственный реестр объектов культурного наследия (памятников истории и культуры) народов Российской Федерации на основании решения Исполнительного комитета Ульяновского областного Совета депутатов трудящихся от 16.03.1957 № 223/5 «О мерах по улучшению охраны и пропаганды памятников истории, археологии и искусства», расположенного по адресу: Ульяновская область, Инзенский район, г. Инза, ул. Мизинова, 7 (далее – объект культурного наследия регионального значения «Здание вокзала ст. Инза, в котором в 1918 г. размещался штаб Первой Армии Восточного фронта во главе с В.В.Куйбышевым» (Ульяновская область, Инзенский район, г. Инза, ул. Мизинова, 7).



Условные обозначения:



– граница территории объекта культурного наследия;



– граница земельного участка по документам, содержащим сведения, необходимые для кадастрового учёта;



– объект культурного наследия.

2. Схема границ территории объекта культурного наследия регионального значения «Здание вокзала ст. Инза, в котором в 1918 г. размещался штаб Первой Армии Восточного фронта во главе с В.В.Куйбышевым» (Ульяновская область, Инзенский район, г. Инза, ул. Мизинова, 7):

граница территории объекта культурного наследия регионального значения «Здание вокзала ст. Инза, в котором в 1918 г. размещался штаб Первой Армии Восточного фронта во главе с В.В.Куйбышевым» (Ульяновская область, г. Инза, ул. Мизинова, 7) проходит вдоль северо-западного фасада дома № 7 по ул. Мизинова (далее – дом № 7) в северо-восточном направлении с отступом 1 метр (точки 1-2), далее граница территории поворачивает на юго-восток и проходит вдоль северо-западного фасада дома № 7 с отступом 1 метр (точки 2-3), далее граница территории поворачивает на северо-восток и проходит вдоль северо-западного фасада дома № 7 с отступом 1 метр (точки 3-4), далее граница поворачивает на юго-восток и идёт до пересечения с северо-восточным фасадом дома № 7 (точки 4-5), далее граница поворачивает на северо-восток и проходит по стене северо-западного фасада дома № 7 (точки 5-6), далее граница поворачивает на северо-запад и проходит по стене входного тамбура дома № 7 (точки 6-7), далее граница идёт в северо-западном направлении на расстоянии 1 метр от северо-западного угла тамбура дома № 7 (точки 7-8), далее граница поворачивает на северо-восток и идёт с отступом 1 метр от северо-западной стены тамбура дома № 7 (точки 8-9), далее граница поворачивает на юго-восток и идёт с отступом 1 метр от северо-восточной стены тамбура дома № 7 (точки 9-10), далее граница поворачивает на северо-восток и идёт с отступом 1 метр от северо-восточного фасада дома № 7 (точки 10-11), далее граница поворачивает на северо-запад и идёт с отступом 1 метр от северо-восточного фасада дома № 7 (точки 11-12), далее граница поворачивает на северо-восток и идёт с отступом 1 метр от северо-восточного фасада дома № 7 (точки 12-13), далее граница поворачивает на юго-восток и идёт вдоль современного лестничного марша (точки 13-14), далее граница поворачивает на северо-восток и идёт вдоль северо-восточного фасада дома № 7 (точки 14-15), далее граница поворачивает на северо-запад и идёт вдоль современного лестничного марша на расстоянии 1 метр (точки 15-16), далее граница поворачивает на северо-восток с отступом 1 метр от северо-восточного фасада дома № 7 (точки 16-17), далее граница поворачивает на юго-восток и проходит

с отступом 1 метр от северо-восточного фасада дома № 7 (точки 17-18), далее граница поворачивает на юго-запад и идёт до пересечения с северо-восточной стеной фасада дома № 7 (точки 18-19), далее граница поворачивает на юго-восток и идёт вдоль северо-восточного фасада дома № 7 (точки 19-20), далее граница проходит в юго-восточном направлении на расстоянии 1 метр от юго-восточного фасада дома № 7 (точки 20-21), далее граница поворачивает на юго-запад и проходит вдоль юго-восточного фасада дома № 7 на расстоянии 1 метр (точки 21-22), далее граница поворачивает на северо-запад и проходит вдоль юго-западного фасада дома № 7 на расстоянии 1 метр (точки 22-1).

| Обозначение (номер)<br>характерной точки | Координаты характерных точек границ территории<br>объекта культурного наследия в местной системе<br>координат (МСК-73) |            |
|--|--|------------|
|  | X  | Y          |
| 1  | 455262.19  | 1319999.34 |
| 2  | 455264.27  | 1320011.71 |
| 3  | 455258.37  | 1320012.71 |
| 4  | 455260.78  | 1320026.97 |
| 5  | 455259.79  | 1320027.15 |
| 6  | 455260.36  | 1320030.53 |
| 7  | 455263.53  | 1320030.12 |
| 8  | 455264.61  | 1320029.95 |
| 9  | 455265.2   | 1320034.31 |
| 10                                       | 455262.19  | 1320034.77 |
| 11                                       | 455263.18  | 1320041.14 |
| 12                                       | 455277.83  | 1320038.67 |
| 13                                       | 455279.22  | 1320046.9  |
| 14                                       | 455278.26  | 1320047.23 |
| 15                                       | 455278.78  | 1320050.3  |
| 16                                       | 455279.76  | 1320050.14 |
| 17                                       | 455280.1   | 1320052.13 |
| 18                                       | 455271.83  | 1320053.52 |
| 19                                       | 455271.72  | 1320052.53 |
| 20                                       | 455249.91  | 1320056.18 |
| 21                                       | 455248.94  | 1320056.42 |
| 22                                       | 455239.95  | 1320003.09 |

## ПРИЛОЖЕНИЕ № 16

к постановлению Правительства  
Ульяновской области

от 24 мая 2019 г. № 236-П

**Границы территории объекта культурного наследия  
регионального значения «Ансамбль земской больницы: 1915-1917 гг.:  
здание главного корпуса; здание флигеля; здание покойницкой»,  
расположенного по адресу: Ульяновская область, Инзенский район,  
с. Коржевка, ул. Салыгина, 36**

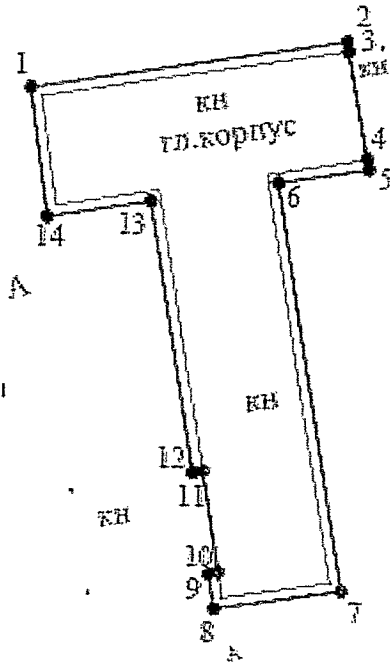
1. Схема границ территории объекта культурного наследия регионального значения «Ансамбль земской больницы: 1915-1917 гг.: здание главного корпуса; здание флигеля; здание покойницкой», включённого в единый государственный реестр объектов культурного наследия (памятников истории и культуры) народов Российской Федерации на основании распоряжения Правительства Ульяновской области от 17.07.2017 № 343-пр «О включении выявленных объектов культурного наследия в единый государственный реестр объектов культурного наследия (памятников истории и культуры) народов Российской Федерации и утверждении границ территорий объектов культурного наследия», расположенного по адресу: Ульяновская область, Инзенский район, с. Коржевка, ул. Салыгина, 36 (далее – объект культурного наследия регионального значения «Ансамбль земской больницы: 1915-1917 гг.: здание главного корпуса; здание флигеля; здание покойницкой» (Ульяновская область, Инзенский район, с. Коржевка, ул. Салыгина, 36).

ул. Салыгина

А

кн

кн



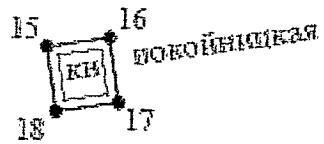
кн

кн

кн

кн

73:04:020405:64



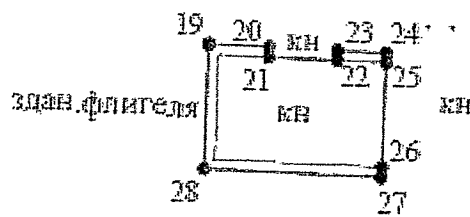
кн

кн





А

А

кн



## Условные обозначения:

-  – граница территории объекта культурного наследия;
-  – граница земельного участка по документам, содержащим сведения, необходимые для кадастрового учёта;
-  – объект культурного наследия;
-  – кадастровый номер земельного участка.

2. Описание границ территории объекта культурного наследия регионального значения «Ансамбль земской больницы: 1915-1917 гг.: здание главного корпуса; здание флигеля; здание покойницкой» (Ульяновская область, Инзенский район, с. Коржевка, ул. Салыгина, 36):

граница территории объекта культурного наследия регионального значения «Ансамбль земской больницы: 1915-1917 гг.: здание главного корпуса; здание флигеля; здание покойницкой» (Ульяновская область, Инзенский район, с. Коржевка, ул. Салыгина, 36) проходит по трём контурам.

Первый контур проходит вдоль северо-восточного фасада здания главного корпуса с отступом в 1 метр (точки 1-2), далее поворачивает на юго-восток и проходит до угла северо-восточного фасада главного корпуса (точки 2-3), далее на юго-восток по стене здания главного корпуса с отступом в 1 метр (точки 3-4), далее на юго-восток от угла здания главного корпуса с отступом в 1 метр (точки 4-5), далее поворачивает на юго-запад и проходит вдоль юго-восточного фасада здания главного корпуса с отступом 1 метр (точки 5-6), далее поворачивает на юго-восток и проходит вдоль северо-восточного фасада здания главного корпуса с отступом 1 метр (точки 6-7), далее поворачивает на юго-запад и проходит вдоль юго-восточного фасада здания главного корпуса с отступом 1 метр (точки 7-8), далее поворачивает на северо-запад и проходит вдоль юго-западного фасада здания главного корпуса с отступом 1 метр (точки 8-9), далее поворачивает на восток и проходит до стены здания главного корпуса (точки 9-10), далее поворачивает на северо-запад и проходит по стене дома до угла пристроя к зданию главного корпуса (точки 10-11), далее поворачивает на запад и проходит вдоль юго-западного фасада здания главного корпуса с отступом 1 метр (точки 11-12), далее поворачивает на северо-запад и проходит вдоль западного фасада здания главного корпуса с отступом 1 метр (точки 12-13), далее поворачивает на юго-запад и проходит вдоль южного фасада здания главного корпуса с отступом 1 метр (точки 13-14), далее поворачивает на северо-запад и проходит вдоль западного фасада здания главного корпуса с отступом 1 метр (точки 14-1).

Второй контур проходит вдоль северного фасада здания покойницкой с отступом 1 метр в северо-восточном направлении (точки 15-16), далее

поворачивает на юго-восток и проходит вдоль восточного фасада здания покойницей с отступом 1 метр (точки 16-17), далее поворачивает на юго-запад и проходит вдоль южного фасада здания покойницей с отступом 1 метр (точки 17-18), далее поворачивает на северо-запад и проходит вдоль западного фасада здания покойницей с отступом 1 метр (точки 18-15).

Третий контур проходит вдоль северного фасада здания флигеля с отступом 1 метр в восточном направлении и доходит до стены пристроя к зданию флигеля (точки 19-20), далее поворачивает на юг по стене пристроя к зданию флигеля и доходит до стены здания флигеля (точки 20-21), далее поворачивает на восток и проходит по стене здания флигеля (точки 21-22), далее поворачивает на север и проходит по западной стене пристроя к зданию флигеля с отступом 1 метр (точки 22-23), далее поворачивает на восток и проходит вдоль северного фасада здания флигеля с отступом 1 метр (точки 23-24), далее поворачивает на юг и проходит до северо-восточного угла стены здания флигеля (точки 24-25), далее поворачивает на юг и проходит по стене здания флигеля (точки 25-26), далее проходит от юго-восточного угла стены здания флигеля с отступом 1 метр (точки 26-27), далее поворачивает на запад и проходит вдоль южного фасада здания флигеля (точки 27-28), далее поворачивает на север и проходит вдоль западного фасада здания флигеля (точки 28-19).

| Обозначение (номер)<br>характерной точки | Координаты характерных точек границ территории<br>объекта культурного наследия в местной системе<br>координат (МСК) |            |
|--|---|------------|
|  | X   | Y          |
| 1  | 2   | 3          |
| 1  | 491390.61   | 1320794.87 |
| 2  | 491395.81   | 1320826.61 |
| 3  | 491394.61   | 1320826.81 |
| 4  | 491383.94   | 1320828.83 |
| 5  | 491382.96   | 1320829.01 |
| 6  | 491381.48   | 1320819.89 |
| 7  | 491340.28   | 1320826.82 |
| 8  | 491338.29   | 1320814.09 |
| 9  | 491341.84   | 1320813.49 |
| 10                                       | 491342.02   | 1320814.55 |
| 11                                       | 491352.16   | 1320812.77 |
| 12                                       | 491352.00   | 1320811.78 |
| 13                                       | 491379.40   | 1320807.18 |
| 14                                       | 491377.70   | 1320796.72 |
| 15                                       | 491316.96   | 1320806.42 |
| 16                                       | 491310.45   | 1320807.41 |

| 1  | 2         | 3          |
|----|-----------|------------|
| 17 | 491309.49 | 1320801.04 |
| 18 | 491316.00 | 1320800.05 |
| 19 | 491270.82 | 1320816.13 |
| 20 | 491270.62 | 1320822.18 |
| 21 | 491269.62 | 1320822.15 |
| 22 | 491269.39 | 1320829.00 |
| 23 | 491270.39 | 1320829.04 |
| 24 | 491270.22 | 1320833.98 |
| 25 | 491269.22 | 1320833.96 |
| 26 | 491258.72 | 1320833.59 |
| 27 | 491257.73 | 1320833.54 |
| 28 | 491258.32 | 1320815.76 |
| 23 | 491270.39 | 1320829.04 |
| 24 | 491270.22 | 1320833.98 |
| 25 | 491269.22 | 1320833.96 |
| 26 | 491258.72 | 1320833.59 |
| 27 | 491257.73 | 1320833.54 |
| 28 | 491258.32 | 1320815.76 |

---

## ПРИЛОЖЕНИЕ № 17

к постановлению Правительства  
Ульяновской области

от 24 мая 2019 г. № 236-П

**Границы территории объекта культурного наследия  
регионального значения «Мемориальный комплекс воинам-землякам,  
погибшим в годы Великой Отечественной войны (1941-1945 гг.)», 1980 г.,  
расположенного по адресу: Ульяновская область, Николаевский район,  
р.п. Николаевка, ул. Ленина, 150 метров северо-западнее дома 38**

1. Схема границ территории объекта культурного наследия регионального значения «Мемориальный комплекс воинам-землякам, погибшим в годы Великой Отечественной войны (1941-1945 гг.)», 1980 г., включённого в единый государственный реестр объектов культурного наследия (памятников истории и культуры) народов Российской Федерации на основании распоряжения Правительства Ульяновской области от 17.07.2017 № 343-пр «О включении выявленных объектов культурного наследия в единый государственный реестр объектов культурного наследия (памятников истории и культуры) народов Российской Федерации и утверждении границ территорий объектов культурного наследия», расположенного по адресу: Ульяновская область, Николаевский район, р.п. Николаевка, ул. Ленина, 150 метров северо-западнее дома 38 (далее – объект культурного наследия регионального значения «Мемориальный комплекс воинам-землякам, погибшим в годы Великой Отечественной войны (1941-1945 гг.)», 1980 г.» (Ульяновская область, Николаевский район, р.п. Николаевка, ул. Ленина, 150 метров северо-западнее дома 38).



Условные обозначения:



— граница территории объекта культурного наследия;



— объект культурного наследия.

2. Описание границ территории объекта культурного наследия регионального значения «Мемориальный комплекс воинам-землякам, погибшим в годы Великой Отечественной войны (1941-1945 гг.)», 1980 г.», (Ульяновская область, Николаевский район, р.п. Николаевка, ул. Ленина, 150 метров северо-западнее дома 38):

граница территории объекта культурного наследия регионального значения «Мемориальный комплекс воинам-землякам, погибшим в годы Великой Отечественной войны (1941-1945 гг.)», 1980 г. (Ульяновская область, Николаевский район, р.п. Николаевка, ул. Ленина, 150 метров северо-западнее дома 38) проходит по трём контурам.

Первый контур проходит от точки 1 северного угла стены памяти с отступом 1 метр до точки 8 по направлению на юго-восток по внешней стороне линии металлического ограждения до его восточного угла (точки 1-8), затем от точки 8 до точки 9 от восточного угла металлического ограждения до южного угла металлического ограждения по направлению на юг (точки 8-9), далее от точки 9 до точки 10 по направлению на юго-запад от южного угла металлического ограждения по внешней его линии до западного угла металлического ограждения, не доходя до стены памяти 1 метра (точки 9-10), затем от точки 10 до точки 11 по направлению на юго-запад параллельно восточной стороне стены памяти с отступом 1 метр (точки 10-11), далее от точки 11 до точки 12 по направлению на запад параллельно южной стороне стены памяти с отступом 1 метр (точки 11-12), затем от точки 12 до точки 1 по направлению на северо-восток параллельно западной стороне стены памяти с отступом 1 метр (точки 12-1).

Второй контур проходит от точки 13 до точки 14 по направлению на юго-восток параллельно северо-восточной стороне основания скульптуры солдата, преклонившего колени перед фигурой матери, с отступом 1 метр, далее от точки 14 до точки 15 по направлению на юг параллельно восточной стороне основания скульптуры солдата с отступом 1 метр, затем от точки 15 до точки 16 по направлению на запад параллельно юго-западной стороне основания скульптуры солдата с отступом 1 метр, далее от точки 16 до точки 13 по направлению на север параллельно северо-западной стороне основания скульптуры с отступом 1 метр.

Третий контур проходит от точки 17 до точки 18 по направлению на восток по северной стороне внешней линии ограждения аллея, далее от точки 18 до точки 19 по направлению на юго-восток по восточной стороне внешней линии ограждения аллея, затем от точки 19 до точки 26 по направлению на запад по южной стороне внешней линии ограждения аллея, далее от точки 26 до точки 17 по направлению на северо-запад по западной стороне внешней линии ограждения аллея.

| Обозначение (номер)<br>характерной точки | Координаты характерных точек границ территории<br>объекта культурного наследия в местной системе<br>координат (МСК) |            |
|--|---|------------|
|  | X   | Y          |
| 1  | 375409.38   | 1376434.62 |
| 2  | 375408.39   | 1376435.75 |
| 3  | 375407.95   | 1376436.21 |
| 4  | 375400.19   | 1376444.40 |
| 5  | 375398.50   | 1376446.20 |
| 6  | 375396.71   | 1376448.04 |
| 7  | 375395.04   | 1376449.84 |
| 8  | 375386.55   | 1376458.85 |
| 9  | 375366.49   | 1376439.94 |
| 10                                       | 375387.58   | 1376417.57 |
| 11                                       | 375384.31   | 1376414.49 |
| 12                                       | 375385.94   | 1376412.60 |
| 13                                       | 375414.21   | 1376438.78 |
| 14                                       | 375412.24   | 1376441.14 |
| 15                                       | 375409.28   | 1376438.45 |
| 16                                       | 375411.25   | 1376436.08 |
| 17                                       | 375482.40   | 1376413.75 |
| 18                                       | 375491.66   | 1376445.04 |
| 19                                       | 375438.28   | 1376458.75 |
| 20                                       | 375437.82   | 1376455.03 |
| 21                                       | 375437.41   | 1376451.73 |
| 22                                       | 375436.47   | 1376446.07 |
| 23                                       | 375436.23   | 1376443.06 |
| 24                                       | 375435.55   | 1376436.55 |
| 25                                       | 375435.24   | 1376432.63 |
| 26                                       | 375434.58   | 1376426.28 |

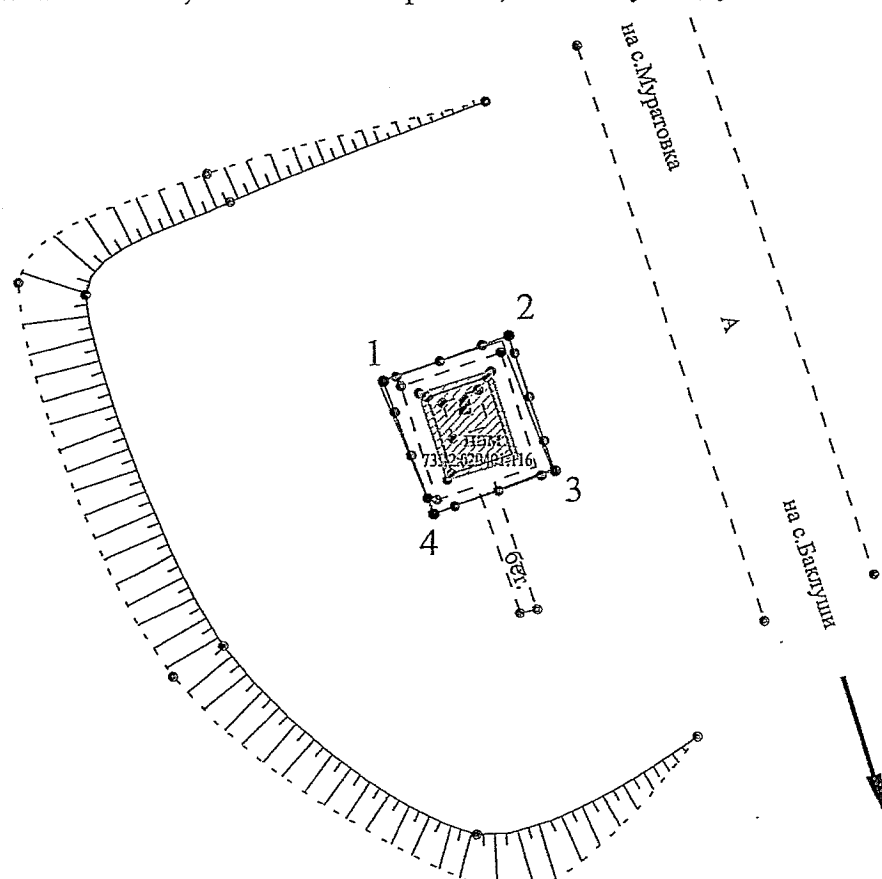
ПРИЛОЖЕНИЕ № 18

к постановлению Правительства  
Ульяновской области

от 24 мая 2019 г. № 236-П

**Границы территории объекта культурного наследия регионального значения «Памятник лётчику-истребителю Шутову Николаю Фёдоровичу на месте его гибели, 1921-1942 гг.», расположенного по адресу: Ульяновская область, Павловский район, с. Баклуши, ул. Левинская, 2а**


1. Схема границ территории объекта культурного наследия регионального значения «Памятник лётчику-истребителю Шутову Николаю Фёдоровичу на месте его гибели, 1921-1942 гг.», включённого в единый государственный реестр объектов культурного наследия (памятников истории и культуры) народов Российской Федерации на основании распоряжения Правительства Ульяновской области от 17.07.2017 № 343-пр «О включении выявленных объектов культурного наследия в единый государственный реестр объектов культурного наследия (памятников истории и культуры) народов Российской Федерации и утверждении границ территорий объектов культурного наследия», расположенного по адресу: Ульяновская область, Павловский район, с. Баклуши, ул. Левинская, 2а (далее – объект культурного наследия регионального значения «Памятник лётчику-истребителю Шутову Николаю Фёдоровичу на месте его гибели, 1921-1942 гг.» (Ульяновская область, Павловский район, с. Баклуши, ул. Левинская, 2а).



## Условные обозначения:




— граница территории объекта культурного наследия;



— граница земельного участка по документам, содержащим сведения, необходимые для кадастрового учёта;



— объект культурного наследия;



— кадастровый номер земельного участка.

2. Описание границ территории объекта культурного наследия регионального значения «Памятник лётчику-истребителю Шутову Николаю Фёдоровичу на месте его гибели, 1921-1942 гг.» (Ульяновская область, Павловский район, с. Баклуши, ул. Левинская, 2а):

от точки 1, расположенной в северо-западном углу железного ограждения памятника и далее по северной стороне железного ограждения памятника (точки 1-2), далее по восточной стороне железного ограждения памятника (точки 2-3), далее по южной стороне железного ограждения памятника (точки 3-4), далее по западной стороне железного ограждения памятника (точки 4-1).

| Обозначение (номер)<br>характерной точки | Координаты характерных точек границ территории<br>объекта культурного наследия в местной системе<br>координат (МСК) |            |
|--|---|------------|
|  | X   | Y          |
| 1  | 495824.31   | 2337827.78 |
| 2  | 495828.16   | 2337836.23 |
| 3  | 495826.24   | 2337837.16 |
| 4  | 495827.73   | 2337840.75 |
| 5  | 495828.24   | 2337842.83 |
| 6  | 495818.64   | 2337847.03 |
| 7  | 495817.26   | 2337845.00 |
| 8  | 495812.19   | 2337832.40 |
| 9  | 495824.31   | 2337829.60 |
| 1  | 495824.31   | 2337827.78 |

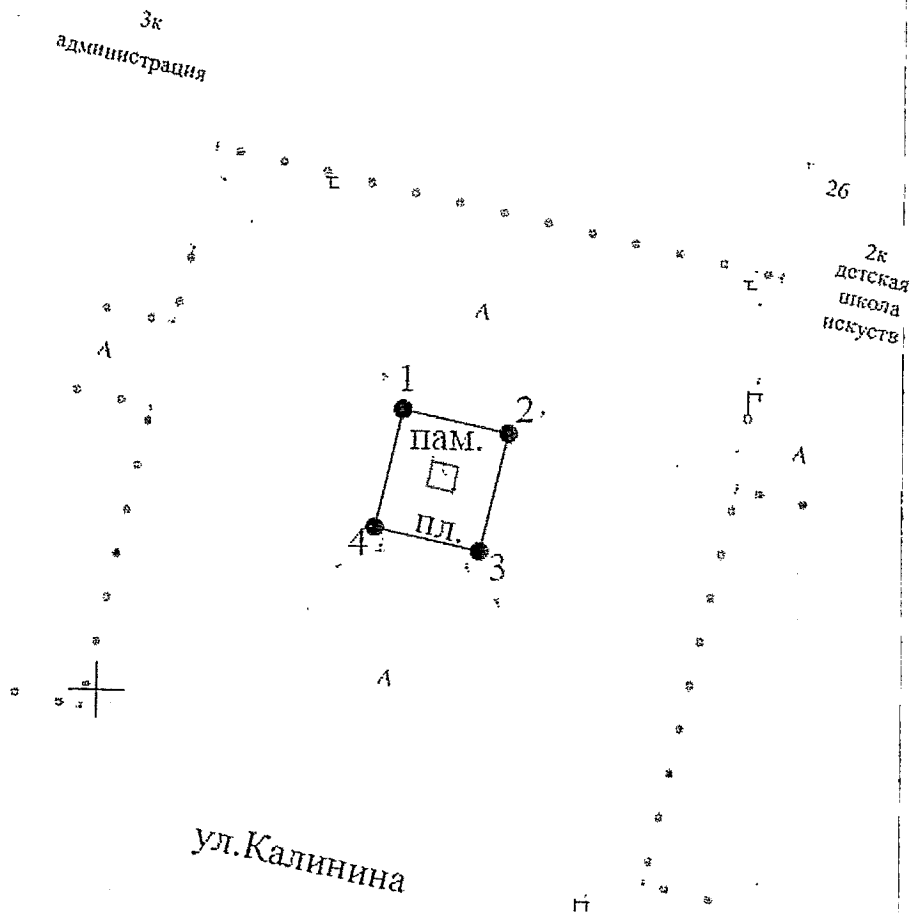
## ПРИЛОЖЕНИЕ № 19

к постановлению Правительства  
Ульяновской области



от 24 мая 2019 г. № 236-П

**Границы территории объекта культурного наследия  
регионального значения «Памятник В.И.Ленину», 1982 г.,  
расположенного по адресу: Ульяновская область,  
Павловский район, р.п. Павловка, ул. Калинина, 24а**

1. Границы территории объекта культурного наследия регионального значения «Памятник В.И.Ленину», 1982 г., включённого в единый государственный реестр объектов культурного наследия (памятников истории и культуры) народов Российской Федерации на основании распоряжения Правительства Ульяновской области от 17.07.2017 № 343-пр «О включении выявленных объектов культурного наследия в единый государственный реестр объектов культурного наследия (памятников истории и культуры) народов Российской Федерации и утверждении границ территорий объектов культурного наследия», расположенного по адресу: Ульяновская область, Павловский район, р.п. Павловка, ул. Калинина, 24а (далее – объект культурного наследия регионального значения «Памятник В.И.Ленину», 1982 г.» (Ульяновская область, Павловский район, р.п. Павловка, ул. Калинина, 24а).



Условные обозначения:

-  — граница территории объекта культурного наследия;
-  — объект культурного наследия.

2. Описание границ территории объекта культурного наследия регионального значения «Памятник В.И.Ленину», 1982 г.» (Ульяновская область, Павловский район, р.п. Павловка, ул. Калинина, 24а):

граница территории объекта культурного наследия регионального значения «Памятник В.И.Ленину», 1982 г. (Ульяновская область, Павловский район, р.п. Павловка, ул. Калинина, 24а) проходит по северо-восточной границе площадки выложенной плиткой, в юго-восточном направлении (точки 1-2), далее поворачивает на юго-запад и проходит по юго-восточной стороне площадки, выложенной плиткой (точки 2-3), далее поворачивает на северо-запад и проходит по юго-западной стороне площадки, выложенной плиткой (точки 3-4), далее поворачивает на северо-восток и проходит по юго-западной стороне площадки, выложенной плиткой (точки 4-1).

| Обозначение<br>характерных точек границы | Ведомость координат характерных точек границ<br>территории объекта культурного наследия<br>(МСК) |            |
|--|--|------------|
|  | X  | Y          |
| 1  | 2  | 3          |
| 1  | 326165.85  | 1373516.62 |
| 2  | 326164.63  | 1373522.46 |
| 3  | 326158.10  | 1373520.95 |
| 4  | 326159.33  | 1373515.14 |

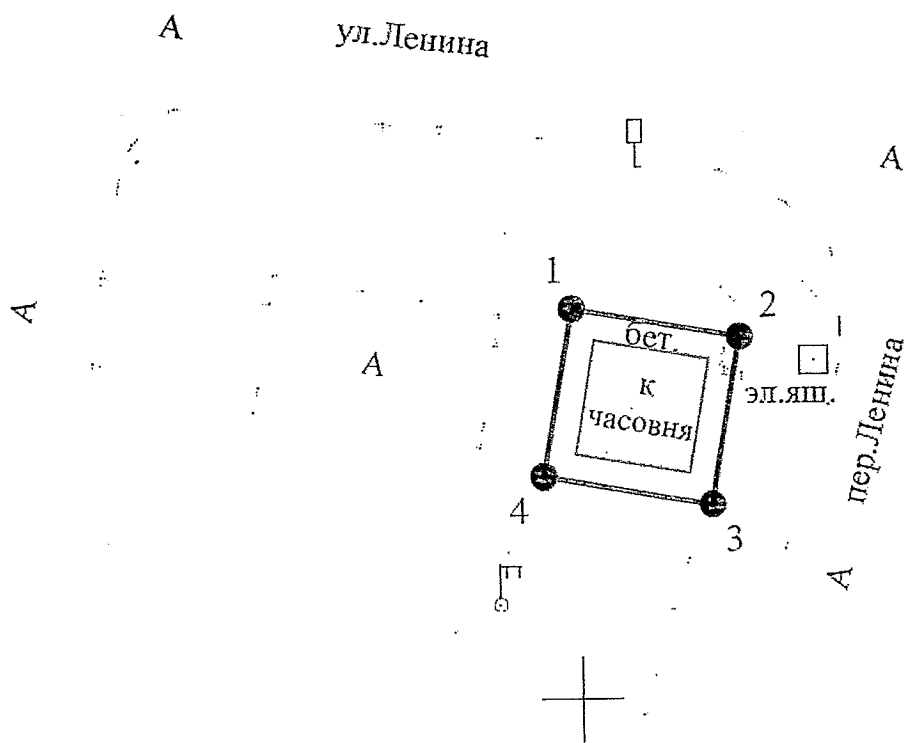
ПРИЛОЖЕНИЕ № 20

к постановлению Правительства  
Ульяновской области


от 24 мая 2019 г. № 236-П

**Границы территории объекта культурного наследия  
регионального значения «Часовня в память императора Александра II»,  
1890 г., расположенного по адресу: Ульяновская область,  
Павловский район, р.п. Павловка, ул. Ленина, 81б**

1. Схема границ территории объекта культурного наследия регионального значения «Часовня в память императора Александра II», 1890 г., включённого в единый государственный реестр объектов культурного наследия (памятников истории и культуры) народов Российской Федерации на основании распоряжения Правительства Ульяновской области от 17.07.2017 № 343-пр «О включении выявленных объектов культурного наследия в единый государственный реестр объектов культурного наследия (памятников истории и культуры) народов Российской Федерации и утверждении границ территорий объектов культурного наследия», расположенного по адресу: Ульяновская область, Павловский район, р.п. Павловка, ул. Ленина, 81б (далее – объект культурного наследия регионального значения «Часовня в память императора Александра II», 1890 г.» (Ульяновская область, Павловский район, р.п. Павловка, ул. Ленина, 81б).



Условные обозначения:



– граница территории объекта культурного наследия;



– объект культурного наследия.

2. Описание границ территории объекта культурного наследия регионального значения «Часовня в память императора Александра II», 1890 г., (Ульяновская область, Павловский район, р.п. Павловка, ул. Ленина, 81б):

граница территории объекта культурного наследия «Часовня в память императора Александра II», 1890 г. (Ульяновская область, Павловский район, р.п. Павловка, ул. Ленина, 81б) проходит по северо-восточной границе линии цоколя на расстоянии 1 метра от дома № 81б по ул. Ленина (далее – дом № 81б) в юго-восточном направлении (точки 1-2), далее поворачивает на юго-запад и проходит по юго-восточной границе линии цоколя дома № 81б на расстоянии 1 метра (точки 2-3), далее поворачивает на северо-запад и проходит по юго-западной границе линии цоколя дома № 81б на расстоянии 1 метра (точки 3-4), далее поворачивает на северо-восток и проходит по юго-западной границе линии цоколя дома № 81б на расстоянии 1 метра (точки 4-1).

| Обозначение (номер)<br>характерной точки | Координаты характерных точек границ<br>территории объекта культурного наследия в<br>местной системе координат (МСК-73) |            |
|--|--|------------|
|  | X  | Y          |
| 1  | 325864.33  | 1373849.74 |
| 2  | 325863.29  | 1373855.94 |
| 3  | 325857.12  | 1373854.90 |
| 4  | 325858.16  | 1373848.70 |

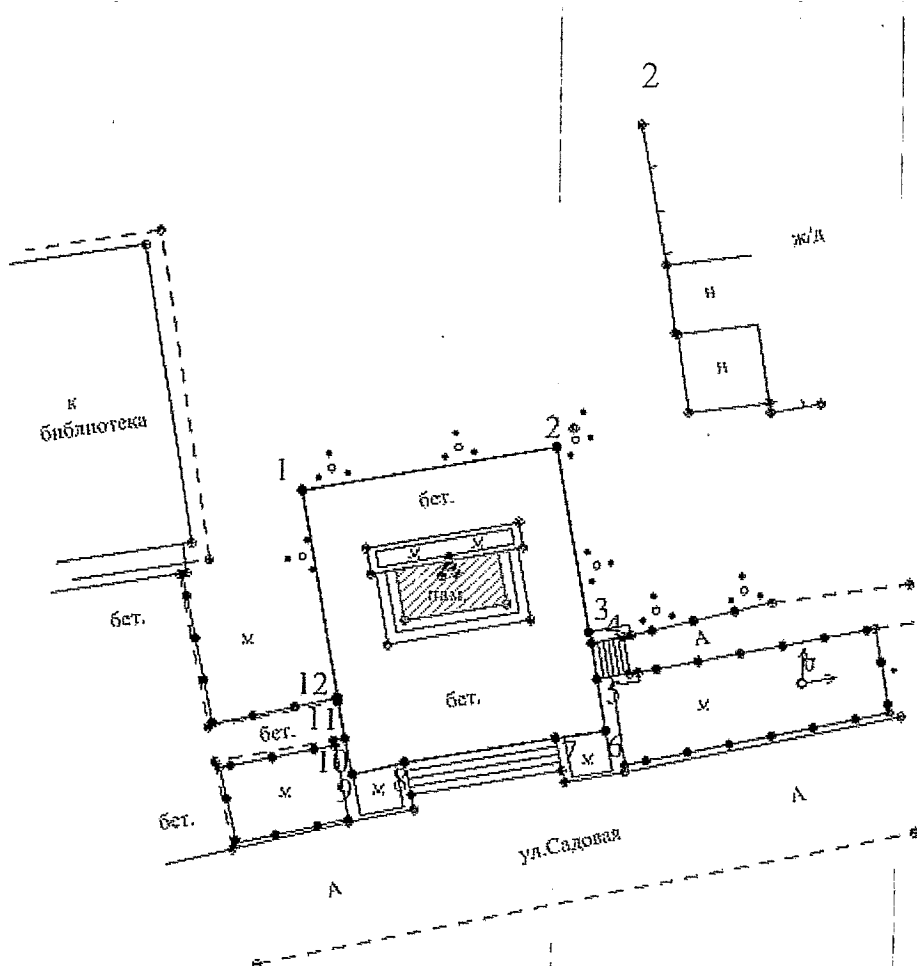
ПРИЛОЖЕНИЕ № 21

к постановлению Правительства  
Ульяновской области

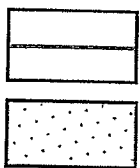
от 24 мая 2019 г. № 236-П

**Границы территории объекта культурного наследия регионального значения «Бюст дважды Героя Социалистического труда Михаила Андреевича Суслова (1902-1982 гг.)», 1976 г., расположенного по адресу: Ульяновская область, Павловский район, с. Шаховское, ул. Садовая, 97а**

1. Схема границ территории объекта культурного наследия регионального значения «Бюст дважды Героя Социалистического труда Михаила Андреевича Суслова (1902-1982 гг.)», 1976 г., включённого в единый государственный реестр объектов культурного наследия (памятников истории и культуры) народов Российской Федерации на основании распоряжения Правительства Ульяновской области от 17.07.2017 № 343-пр «О включении выявленных объектов культурного наследия в единый государственный реестр объектов культурного наследия (памятников истории и культуры) народов Российской Федерации и утверждении границ территорий объектов культурного наследия», расположенного по адресу: Ульяновская область, Павловский район, с. Шаховское, ул. Садовая, 97а (далее – объект культурного наследия «Бюст дважды Героя Социалистического труда Михаила Андреевича Суслова (1902-1982 гг.)», 1976 г.» (Ульяновская область, Павловский район, с. Шаховское, ул. Садовая, 97а).



Условные обозначения:



— граница территории объекта культурного наследия;

— объект культурного наследия.

2. Описание границ территории объекта культурного наследия регионального значения «Бюст дважды Героя Социалистического труда Михаила Андреевича Сулова (1902-1982 гг.)», 1976 г.» (Ульяновская область, Павловский район, с. Шаховское, ул. Садовая, 97а):

граница территории объекта культурного наследия регионального значения «Бюст дважды Героя Социалистического труда Михаила Андреевича Сулова (1902-1982 гг.)», 1976 г. (Ульяновская область, Павловский район, с. Шаховское, ул. Садовая, 97а) проходит от точки 1, расположенной в северо-западном углу бетонного основания памятника и далее по северной стороне бетонного основания памятника (точки 1-2), далее по восточной стороне бетонного основания памятника (точки 2-6), далее по южной стороне бетонного основания памятника (точки 6-9), далее по западной стороне бетонного основания памятника (точки 9-1).

| Обозначение<br>характерных точек<br>границы | Ведомость координат характерных точек границ<br>территории объекта культурного наследия (МСК) |            |
|---|---|------------|
|   | X   | Y          |
| 1   | 2   | 3          |
| 1   | 318692.72   | 1382481.79 |
| 2   | 318695.60   | 1382496.57 |

| 1  | 2         | 3          |
|----|-----------|------------|
| 3  | 318684.79 | 1382498.64 |
| 4  | 318684.16 | 1382498.82 |
| 5  | 318682.08 | 1382499.19 |
| 6  | 318679.07 | 1382499.74 |
| 7  | 318678.58 | 1382496.82 |
| 8  | 318676.97 | 1382488.06 |
| 9  | 318676.20 | 1382485.05 |
| 10 | 318678.29 | 1382484.55 |
| 11 | 318680.46 | 1382484.10 |
| 12 | 318680.67 | 1382484.10 |
| 1  | 318692.72 | 1382481.79 |

---

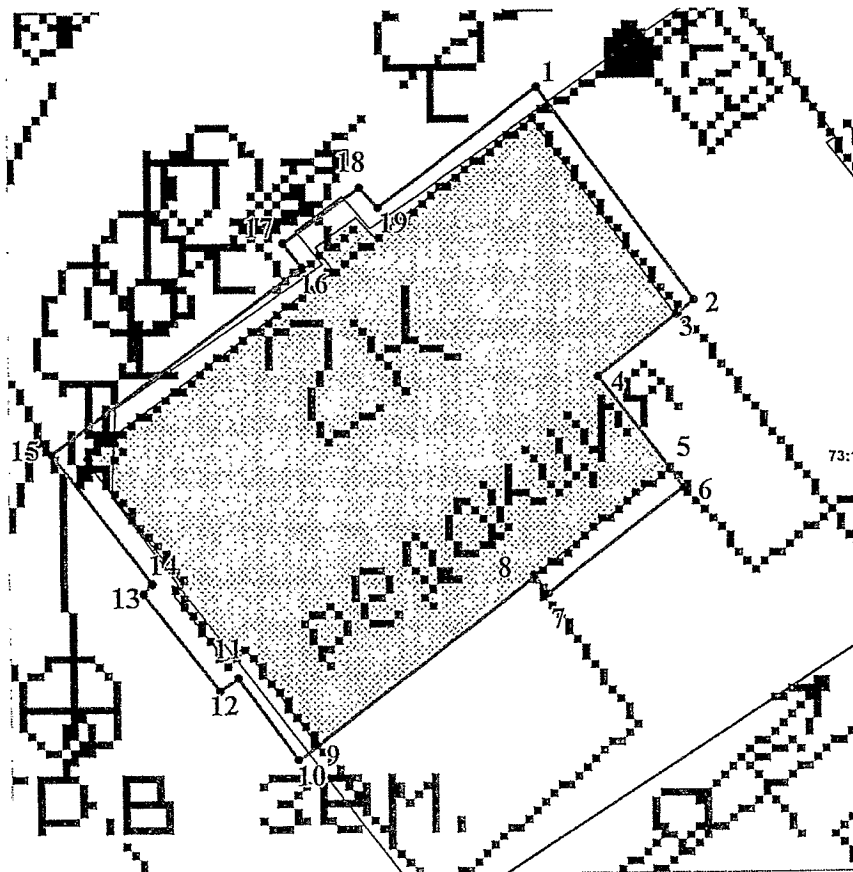
ПРИЛОЖЕНИЕ № 22

к постановлению Правительства  
Ульяновской области


от 24 мая 2019 г. № 236-П

**Границы территории объекта культурного наследия регионального значения «Здание типографии», нач. XX в., расположенного по адресу:  
Ульяновская область, Сенгилеевский район,  
г. Сенгилей, ул. Володарского, 7**

1. Схема границ территории объекта культурного наследия регионального значения «Здание типографии», нач. XX в., включённого в единый государственный реестр объектов культурного наследия (памятников истории и культуры) народов Российской Федерации на основании приказа Министерства искусства и культурной политики Ульяновской области от 04.04.2016 № 40 «О включении выявленных объектов культурного наследия в единый государственный реестр объектов культурного наследия (памятников истории и культуры) народов Российской Федерации», расположенного по адресу: Ульяновская область, Сенгилеевский район, г. Сенгилей, ул. Володарского, 7 (далее – объект культурного наследия регионального значения «Здание типографии», нач. XX в.», Ульяновская область, Сенгилеевский район, г. Сенгилей, ул. Володарского, 7).



Условные обозначения:




– граница территории объекта культурного наследия;



– граница земельного участка по документам, содержащим сведения, необходимые для кадастрового учёта;



– объект культурного наследия;



– кадастровый номер земельного участка.

2. Схема границ территории объекта культурного наследия регионального значения «Здание типографии», нач. XX в.» (Ульяновская область, Сенгилеевский район, г. Сенгилей, ул. Володарского, 7):

граница территории объекта культурного наследия регионального значения «Здание типографии нач. XX в.» (Ульяновская область, Сенгилеевский район, г. Сенгилей, ул. Володарского, 7) проходит вдоль северо-восточного фасада дома № 7 по ул. Володарского (далее – дом № 7) в юго-восточном направлении с отступом 1 метр (точки 1-2), далее граница территории поворачивает на юго-запад и проходит до восточного угла дома № 7 (точки 2-3), далее граница проходит в юго-западном направлении и проходит по юго-восточной стене дома № 7 (точки 3-4), далее граница поворачивает на юго-восток и проходит по северо-восточной стене дома № 7 (точки 3-5), далее граница проходит по участку юго-западной стены современного пристроя (точки 5-6), далее граница поворачивает на юго-запад и проходит вдоль юго-восточного фасада дома № 7 с отступом 1 метр (точки 6-7), далее граница поворачивает на северо-запад и проходит по участку северо-восточной стены современного пристроя (точки 7-8), далее граница поворачивает на юго-запад и проходит по юго-восточной стене дома № 7 (точки 8-9), далее граница проходит в юго-западном направлении от фасада дома № 7 на расстоянии 1 метр (точки 9-10), далее граница территории поворачивает на северо-запад и проходит вдоль юго-западного фасада дома № 7 с отступом 1 метр (точки 10-15), далее граница территории поворачивает на северо-восток и проходит вдоль северо-западного фасада дома № 7 с отступом 1 метр (точки 15-1).

| Обозначение (номер)<br>характерной точки | Координаты характерных точек границ территории<br>объекта культурного наследия в местной системе<br>координат (МСК-73) |            |
|--|--|------------|
|  | X  | Y          |
| 1  | 2  | 3          |
| 1  | 467593.57  | 2283537.89 |
| 2  | 467583.94  | 2283544.95 |

| 1  | 2         | 3           |
|----|-----------|-------------|
| 3  | 467583.28 | 2283544.20  |
| 4  | 467580.40 | 2283540.93  |
| 5  | 467576.21 | 2283544.21  |
| 6  | 467575.40 | 2283544.74  |
| 7  | 467570.54 | 2283539.051 |
| 8  | 467571.30 | 2283538.461 |
| 9  | 467563.49 | 2283529.31  |
| 10 | 467562.80 | 2283528.50  |
| 11 | 467566.49 | 2283525.80  |
| 12 | 467565.90 | 2283525.05  |
| 13 | 467570.27 | 2283521.68  |
| 14 | 467570.69 | 2283522.06  |
| 15 | 467576.45 | 2283517.569 |
| 16 | 467585.18 | 2283528.04  |
| 17 | 467586.28 | 2283527.20  |
| 18 | 467588.87 | 2283530.40  |
| 19 | 467587.97 | 2283531.221 |

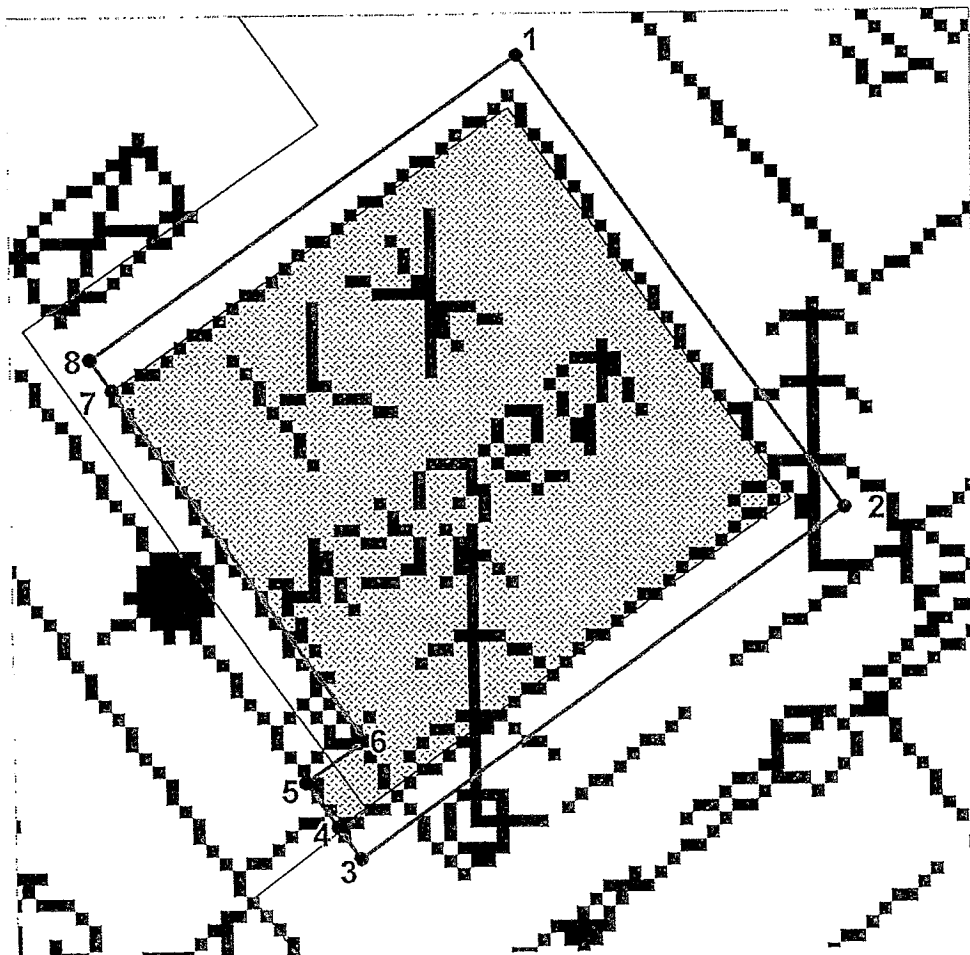
---

## ПРИЛОЖЕНИЕ № 23


к постановлению Правительства  
Ульяновской области  
от 24 мая 2019 г. № 236-П

### Границы территории объекта культурного наследия регионального значения «Дом купца Кирюхина», 2-я пол. XIX в., расположенного по адресу: Ульяновская область, Сенгилеевский район, г. Сенгилей, ул. Ленина, 22


1. Схема границ территории объекта культурного наследия регионального значения «Дом купца Кирюхина», 2-я пол. XIX в., включённого в единый государственный реестр объектов культурного наследия (памятников истории и культуры) народов Российской Федерации на основании приказа Министерства искусства и культурной политики Ульяновской области от 04.04.2016 № 40 «О включении выявленных объектов культурного наследия в единый государственный реестр объектов культурного наследия (памятников истории и культуры) народов Российской Федерации», расположенного по адресу: Ульяновская область, Сенгилеевский район, г. Сенгилей, ул. Ленина, 22 (далее – объект культурного наследия регионального значения «Дом купца Кирюхина», 2-я пол. XIX в.» (Ульяновская область, Сенгилеевский район, г. Сенгилей, ул. Ленина, 22).



Условные обозначения:




– граница территории объекта культурного наследия;



– граница земельного участка по документам, содержащим сведения, необходимые для кадастрового учёта;



– объект культурного наследия;



– кадастровый номер земельного участка.

2. Описание границ территории объекта культурного наследия регионального значения «Дом купца Кирюхина», 2-я пол. XIX в.» (Ульяновская область, Сенгилеевский район, г. Сенгилей, ул. Ленина, 22):

граница территории объекта культурного наследия регионального значения «Дом купца Кирюхина 2-я пол. XIX в.» (Ульяновская область, Сенгилеевский район, г. Сенгилей, ул. Ленина, 22) проходит вдоль северо-восточного фасада дома № 22 по ул. Ленина (далее – дома № 22) в юго-восточном направлении с отступом 1 метр (точки 1-2), далее граница территории поворачивает на юго-запад и проходит вдоль юго-восточного фасада дома № 22 на расстоянии 1 метра (точки 2-3), далее граница поворачивает на северо-запад и проходит до пересечения с исторической частью входной группы дома № 22 (точки 3-4), далее граница поворачивает на северо-запад и идёт вдоль северо-западной стороны входной группы дома № 22 (точки 4-5), далее граница поворачивает на северо-восток и идёт вдоль северной стороны входной группы дома № 22 (точки 5-6), далее граница поворачивает на северо-запад и идёт вдоль юго-западного фасада дома № 22 (точки 6-7), далее граница продолжает идти в северо-западном направлении с отступом 1 метр от западного угла дома № 22 (точки 7-8), далее поворачивает на северо-восток и проходит с отступом 1 метр от северо-западного фасада дома № 22 (точки 8-1).

| Обозначение (номер)<br>характерной точки | Координаты характерных точек границ территории<br>объекта культурного наследия в местной системе<br>координат (МСК-73) |            |
|--|--|------------|
|  | X  | Y          |
| 1  | 467234.68  | 2283448.04 |
| 2  | 467222.63  | 2283456.29 |
| 3  | 467213.87  | 2283443.50 |
| 4  | 467214.70  | 2283442.94 |
| 5  | 467215.88  | 2283442.14 |
| 6  | 467216.95  | 2283443.69 |
| 7  | 467226.17  | 2283437.38 |
| 8  | 467227.00  | 2283436.82 |

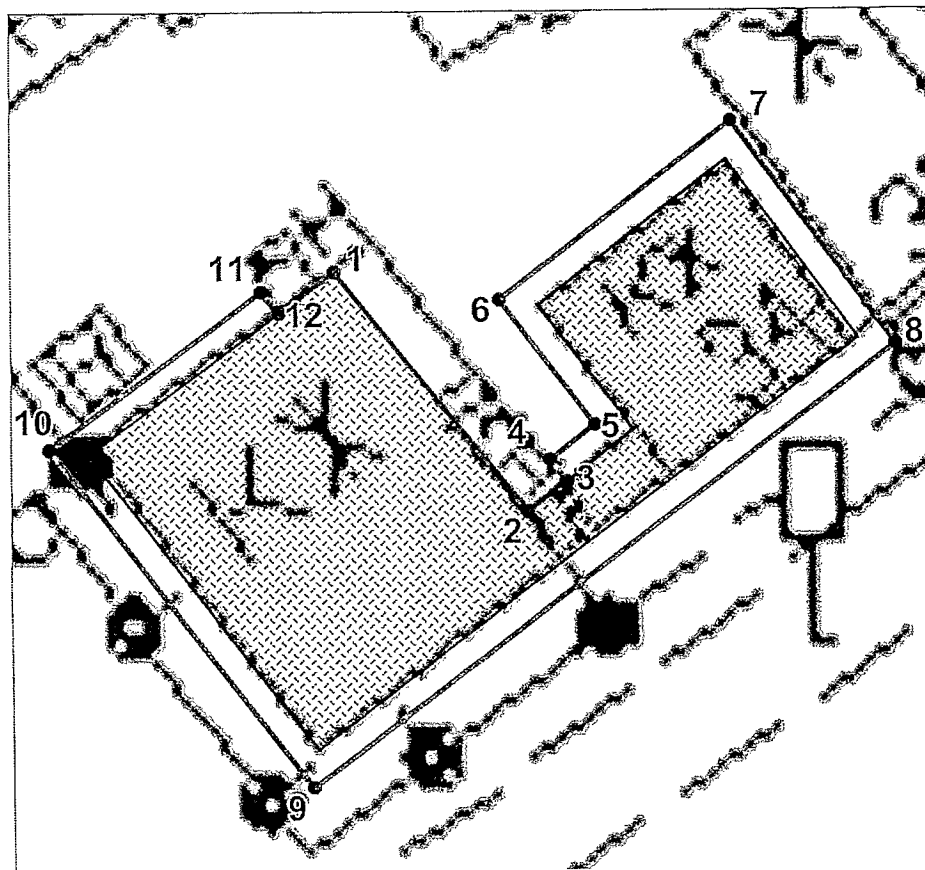
ПРИЛОЖЕНИЕ № 24

к постановлению Правительства  
Ульяновской области

от 24 мая 2019 г. № 236-П

**Границы территории объекта культурного наследия регионального значения «Купеческая усадьба, 2-я пол. XIX в.: дом; ворота; флигель», расположенного по адресу: Ульяновская область, Сенгилеевский район, г. Сенгилей, ул. Ленина, 34, 36**

1. Схема границ территории объекта культурного наследия регионального значения «Купеческая усадьба, 2-я пол. XIX в.: дом; ворота; флигель», включённого в единый государственный реестр объектов культурного наследия (памятников истории и культуры) народов Российской Федерации на основании приказа Министерства искусства и культурной политики Ульяновской области от 04.04.2016 № 40 «О включении выявленных объектов культурного наследия в единый государственный реестр объектов культурного наследия (памятников истории и культуры) народов Российской Федерации», расположенного по адресу: Ульяновская область, Сенгилеевский район, г. Сенгилей, ул. Ленина, 34, 36 (далее – объект культурного наследия регионального значения «Купеческая усадьба, 2-я пол. XIX в.: дом; ворота; флигель» (Ульяновская область, Сенгилеевский район, г. Сенгилей, ул. Ленина, 34, 36).



Условные обозначения:



– граница территории объекта культурного наследия;



– граница земельного участка по документам, содержащим сведения, необходимые для кадастрового учёта;



– объект культурного наследия.

2. Схема границ территории объекта культурного наследия регионального значения «Купеческая усадьба, 2-я пол. XIX в.: дом; ворота; флигель» (Ульяновская область, Сенгилеевский район, г. Сенгилей, ул. Ленина, 34, 36):

граница территории объекта культурного наследия регионального значения «Купеческая усадьба, 2-я пол. XIX в.: дом; ворота; флигель» (Ульяновская область, Сенгилеевский район, г. Сенгилей, ул. Ленина, 34, 36) проходит по северо-восточной стене между домом № 36 по ул. Ленина (далее – дом № 36) и современным пристроем в юго-восточном направлении (точки 1-2), далее граница территории поворачивает на северо-восток и проходит вдоль ворот, расположенных между домом № 36 и флигелем (далее – дом 34) (точки 2-3), далее граница территории поворачивает на северо-запад и проходит вдоль восточного фасада современного пристроя (точки 3-4), далее граница поворачивает на северо-восток и проходит на расстоянии 1 метр от ворот, расположенных между домами № 34 и № 36 (точки 4-5), далее граница поворачивает на северо-запад и идёт вдоль юго-западного фасада дома № 34 с отступом 1 метр (точки 5-6), далее граница поворачивает на северо-восток и проходит вдоль северо-западного фасада дома № 34 с отступом 1 метр (точки 6-7), далее граница поворачивает на юго-восток и проходит вдоль северо-восточного фасада дома № 34 с отступом 1 метр (точки 7-8), далее граница поворачивает на юго-запад и проходит по юго-восточному фасаду дома № 34, ворот и дома № 36 с отступом 1 метр (точки 8-9), далее граница поворачивает на северо-запад и проходит вдоль юго-западного фасада дома № 36 с отступом 1 метр (точки 9-10), далее граница поворачивает на северо-восток и проходит вдоль северо-западного фасада дома № 36 с отступом 1 метр до пересечения с современным пристроем (точки 10-11), далее граница поворачивает на юго-восток и проходит по стене современного пристроя до пересечения с северо-западным фасадом дома № 36 (точки 11-12), далее граница поворачивает на северо-восток и проходит по северо-восточному фасаду дома № 36 (точки 12-1).

| Обозначение (номер)<br>характерной точки | Координаты характерных точек границ территории<br>объекта культурного наследия в местной системе<br>координат (МСК-73) |            |
|--|--|------------|
|  | X  | Y          |
| 1  | 2  | 3          |
| 1  | 467152.81  | 2283338.15 |
| 2  | 467144.03  | 2283345.10 |

| 1  | 2         | 3          |
|----|-----------|------------|
| 3  | 467145.13 | 2283346.52 |
| 4  | 467145.93 | 2283345.92 |
| 5  | 467147.21 | 2283347.56 |
| 6  | 467151.80 | 2283344.11 |
| 7  | 467158.35 | 2283352.59 |
| 8  | 467150.21 | 2283358.53 |
| 9  | 467133.97 | 2283337.22 |
| 10 | 467146.22 | 2283327.79 |
| 11 | 467152.07 | 2283335.50 |
| 12 | 467151.29 | 2283336.14 |

---

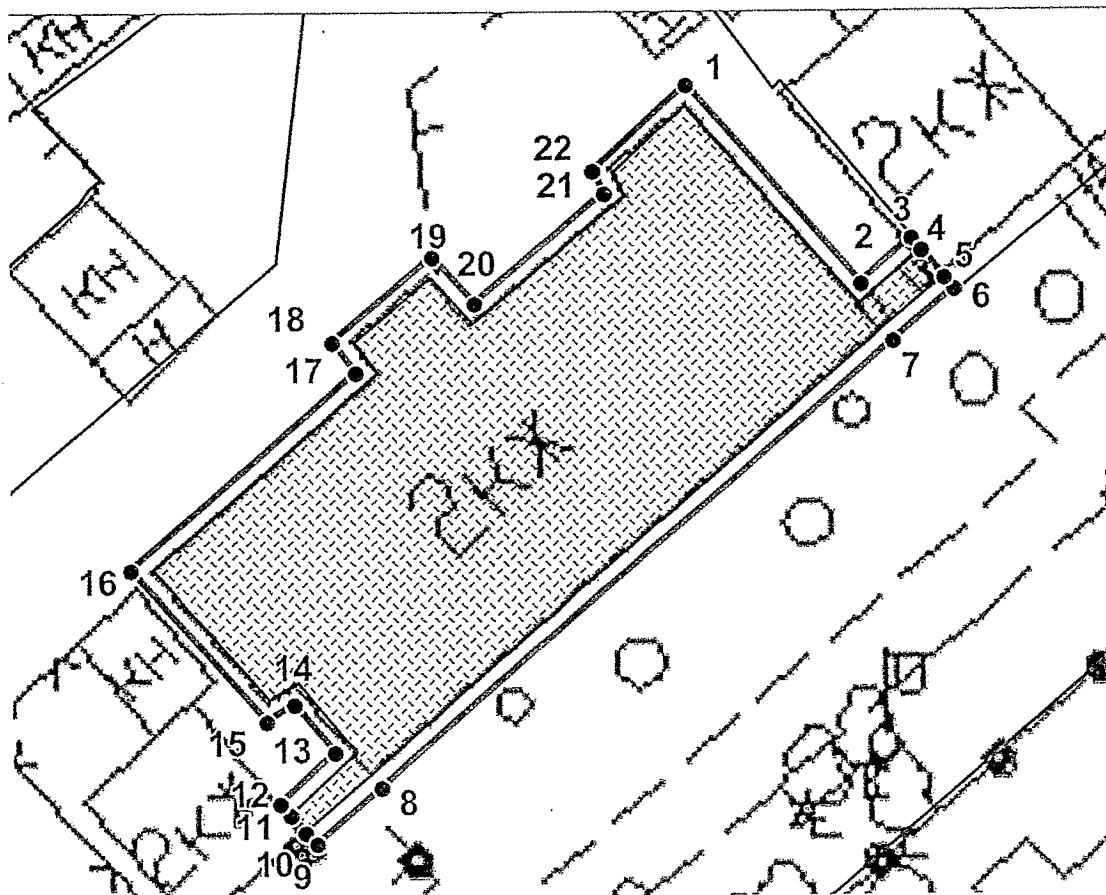
ПРИЛОЖЕНИЕ № 25

к постановлению Правительства  
Ульяновской области

от 24 мая 2019 г. № 236-П

**Границы территории объекта культурного наследия  
регионального значения «Купеческие дома», 2-я пол. XIX в. – нач. XX в.,  
расположенного по адресу: Ульяновская область, Сенгилеевский район,  
г. Сенгилей, ул. Октябрьская, 2 А**


1. Схема границ территории объекта культурного наследия регионального значения «Купеческие дома», 2-я пол. XIX в. – нач. XX в., включённого в единый государственный реестр объектов культурного наследия (памятников истории и культуры) народов Российской Федерации на основании приказа Министерства искусства и культурной политики Ульяновской области от 04.04.2016 № 40 «О включении выявленных объектов культурного наследия в единый государственный реестр объектов культурного наследия (памятников истории и культуры) народов Российской Федерации», расположенного по адресу: Ульяновская область, Сенгилеевский район, г. Сенгилей, ул. Октябрьская, 2 А (далее – объект культурного наследия регионального значения «Купеческие дома», 2-я пол. XIX в. – нач. XX в.» (Ульяновская область, Сенгилеевский район, г. Сенгилей, ул. Октябрьская, 2 А).



Условные обозначения:



– граница территории объекта культурного наследия;



– граница земельного участка по документам, содержащим сведения, необходимые для кадастрового учёта;



– объект культурного наследия.

2. Описание границ территории объекта культурного наследия регионального значения «Купеческие дома», 2-я пол. XIX в. – нач. XX в. (Ульяновская область, Сенгилеевский район, г. Сенгилей, ул. Октябрьская, 2 А):

граница территории объекта культурного наследия регионального значения «Купеческие дома», 2-я пол. XIX в. – нач. XX в. (Ульяновская область, Сенгилеевский район, г. Сенгилей, ул. Октябрьская, 2 А) проходит вдоль северо-восточного фасада дома № 2 А по ул. Октябрьской (далее – дом № 2 А) в юго-восточном направлении с отступом 1 метр (точки 1-2), далее граница территории поворачивает на северо-восток и проходит вдоль ограждения, соединяющего дом № 2 А с домом № 2 по ул. Октябрьской, с отступом 1 метр от него в северо-восточном направлении (точки 2-3), далее граница территории поворачивает на юго-восток и проходит по юго-западной стене дома № 2 по ул. Октябрьской (точки 3-5), далее граница идёт в юго-восточном направлении на расстоянии 1 метр от ворот (точки 5-6), далее граница поворачивает на юго-запад и проходит на расстоянии 1 метр от ограждения, соединяющих дома № 2 А и № 2 (точки 6-7), далее граница проходит вдоль южного фасада дома № 2 А с отступом 1 метр в юго-западном направлении (точки 7-9), далее граница поворачивает на северо-запад и проходит до пересечения с восточным углом дома № 6 по ул. Октябрьской (далее – дом № 6) (точки 9-10), далее граница в северо-западном направлении идёт по северо-восточному фасаду дома № 6 (точки 10-12), далее граница поворачивает на северо-восток и идёт с отступом 1 метр от ограждения, расположенного между домами № 2 А и № 6 (точки 12-13), далее граница поворачивает на северо-запад и проходит вдоль юго-западного фасада дома № 2 А с отступом 1 метр (точки 13-16), далее граница поворачивает на северо-восток и проходит с отступом 1 метр от северного фасада объекта культурного наследия (точки 16-22-1).

| Обозначение (номер)<br>характерной точки | Координаты характерных точек границ территории<br>объекта культурного наследия в местной системе<br>координат (МСК-73) |            |
|--|--|------------|
|  | X  | Y          |
| 1  | 2  | 3          |
| 1  | 467618.88  | 2283671.57 |
| 2  | 467606.28  | 2283682.53 |
| 3  | 467609.11  | 2283685.78 |

| 1  | 2         | 3          |
|----|-----------|------------|
| 4  | 467608.33 | 2283686.42 |
| 5  | 467606.65 | 2283687.83 |
| 6  | 467605.88 | 2283688.47 |
| 7  | 467602.63 | 2283684.6  |
| 8  | 467574.67 | 2283652.24 |
| 9  | 467571.23 | 2283648.17 |
| 10 | 467571.94 | 2283647.45 |
| 11 | 467573.02 | 2283646.54 |
| 12 | 467573.76 | 2283645.87 |
| 13 | 467576.89 | 2283649.35 |
| 14 | 467579.85 | 2283646.83 |
| 15 | 467578.81 | 2283645.05 |
| 16 | 467588.24 | 2283636.7  |
| 17 | 467600.74 | 2283650.81 |
| 18 | 467602.66 | 2283649.33 |
| 19 | 467608.00 | 2283655.63 |
| 20 | 467605.07 | 2283658.26 |
| 21 | 467611.99 | 2283666.45 |
| 22 | 467613.42 | 2283665.73 |

---

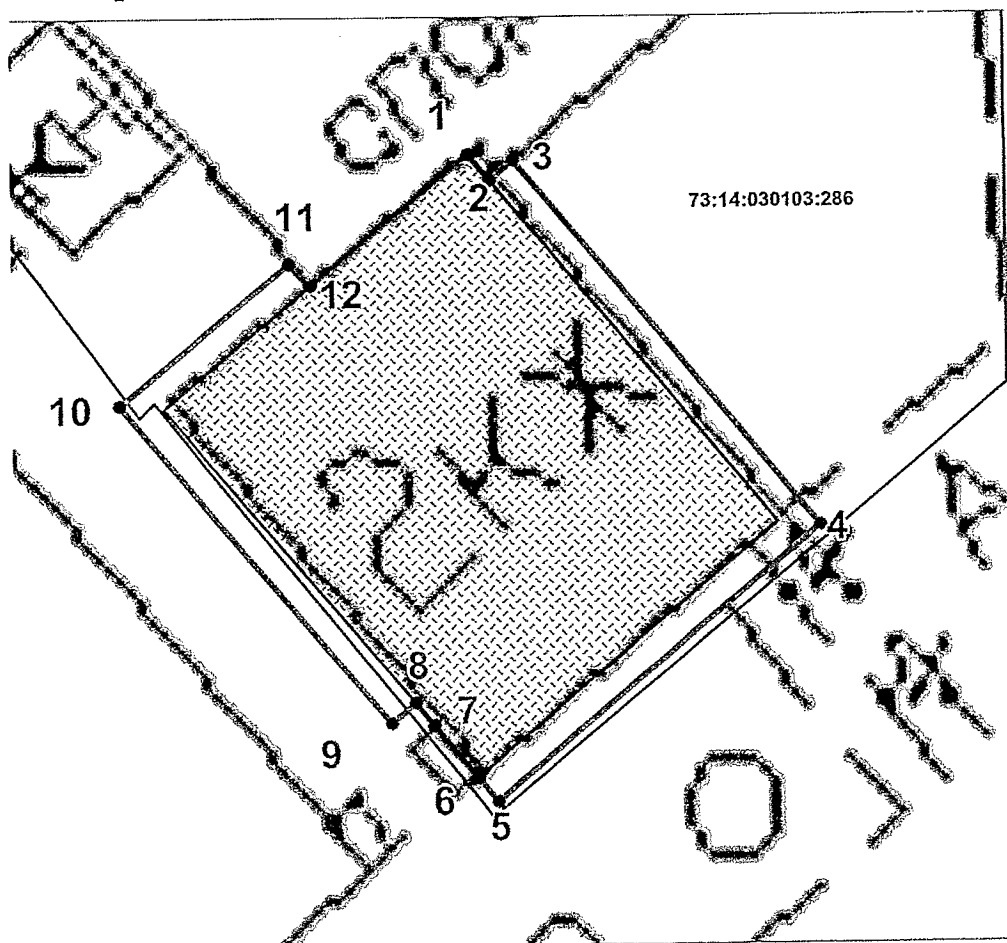
ПРИЛОЖЕНИЕ № 26

к постановлению Правительства  
Ульяновской области


от 24 мая 2019 г. № 236-П

**Границы территории объекта культурного наследия  
регионального значения «Дом купца Зудина», 2-я пол. XIX в.,  
расположенного по адресу: Ульяновская область,  
Сенгилеевский район, г. Сенгилей, ул. Октябрьская, 2**


1. Схема границ территории объекта культурного наследия регионального значения «Дом купца Зудина», 2-я пол. XIX в., включённого в единый государственный реестр объектов культурного наследия (памятников истории и культуры) народов Российской Федерации на основании приказа Министерства искусства и культурной политики Ульяновской области от 04.04.2016 № 40 «О включении выявленных объектов культурного наследия в единый государственный реестр объектов культурного наследия (памятников истории и культуры) народов Российской Федерации», расположенного по адресу: Ульяновская область, Сенгилеевский район, г. Сенгилей, ул. Октябрьская, 2 (далее – объект культурного наследия регионального значения «Дом купца Зудина», 2-я пол. XIX в.» (Ульяновская область, Сенгилеевский район, г. Сенгилей, ул. Октябрьская, 2):



Условные обозначения:




– граница территории объекта культурного наследия;



– граница земельного участка по документам, содержащим сведения, необходимые для кадастрового учёта;



– объект культурного наследия;



– кадастровый номер земельного участка.

2. Описание границ территории объекта культурного наследия регионального значения «Дом купца Зудина», 2-я пол. XIX в. (Ульяновская область, Сенгилеевский район, г. Сенгилей, ул. Октябрьская, 2):

граница территории объекта культурного наследия регионального значения «Дом купца Зудина», 2-я пол. XIX в. (Ульяновская область, Сенгилеевский район, г. Сенгилей, ул. Октябрьская, 2) проходит по стене северо-восточного фасада дома № 2 по ул. Октябрьской (далее – дом № 2) (точки 1-2), далее граница территории поворачивает на северо-восток и проходит на расстоянии 1 метр от северо-восточного фасада дома № 2 (точки 2-3), далее граница поворачивает на юго-восток и проходит на расстоянии 1 метр от северо-восточного фасада дома № 2 (точки 3-4), далее граница поворачивает на юго-запад и проходит вдоль юго-восточного фасада с отступом 1 метр (точки 4-5), далее граница поворачивает на северо-запад и проходит вдоль южного угла дома № 2 (точки 5-6), далее граница проходит вдоль юго-западного фасада дома № 2 (точки 6-8), далее граница поворачивает на юго-запад с отступом 1 метр от ограждения, соединяющего дома № 2 и № 2 А по ул. Октябрьской (точки 8-9), далее граница поворачивает на северо-запад и проходит вдоль юго-западного фасада дома № 2 с отступом 1 метр (точки 9-10), далее граница поворачивает на северо-восток и проходит вдоль северо-западного фасада дома № 2 с отступом 1 метр (точки 10-11), далее граница поворачивает на юго-восток и проходит по юго-западному фасаду современного здания, примыкающего к северо-западному фасаду дома № 2 (точки 11-12), далее граница поворачивает на северо-восток и проходит по северо-западной стене дома № 2 (точки 12-1).

| Обозначение (номер)<br>характерной точки | Координаты характерных точек границ территории<br>объекта культурного наследия в местной системе<br>координат (МСК-73) |            |
|--|--|------------|
|  | X  | Y          |
| 1  | 2  | 3          |
| 1  | 467626.84  | 2283687.66 |
| 2  | 467626.00  | 2283688.37 |
| 3  | 467626.63  | 2283689.14 |
| 4  | 467614.85  | 2283699.19 |

| 1  | 2         | 3          |
|----|-----------|------------|
| 5  | 467606.18 | 2283688.79 |
| 6  | 467606.93 | 2283688.13 |
| 7  | 467608.6  | 2283686.69 |
| 8  | 467609.32 | 2283686.07 |
| 9  | 467608.68 | 2283685.30 |
| 10 | 467618.93 | 2283676.44 |
| 11 | 467623.39 | 2283681.87 |
| 12 | 467622.68 | 2283682.58 |

---

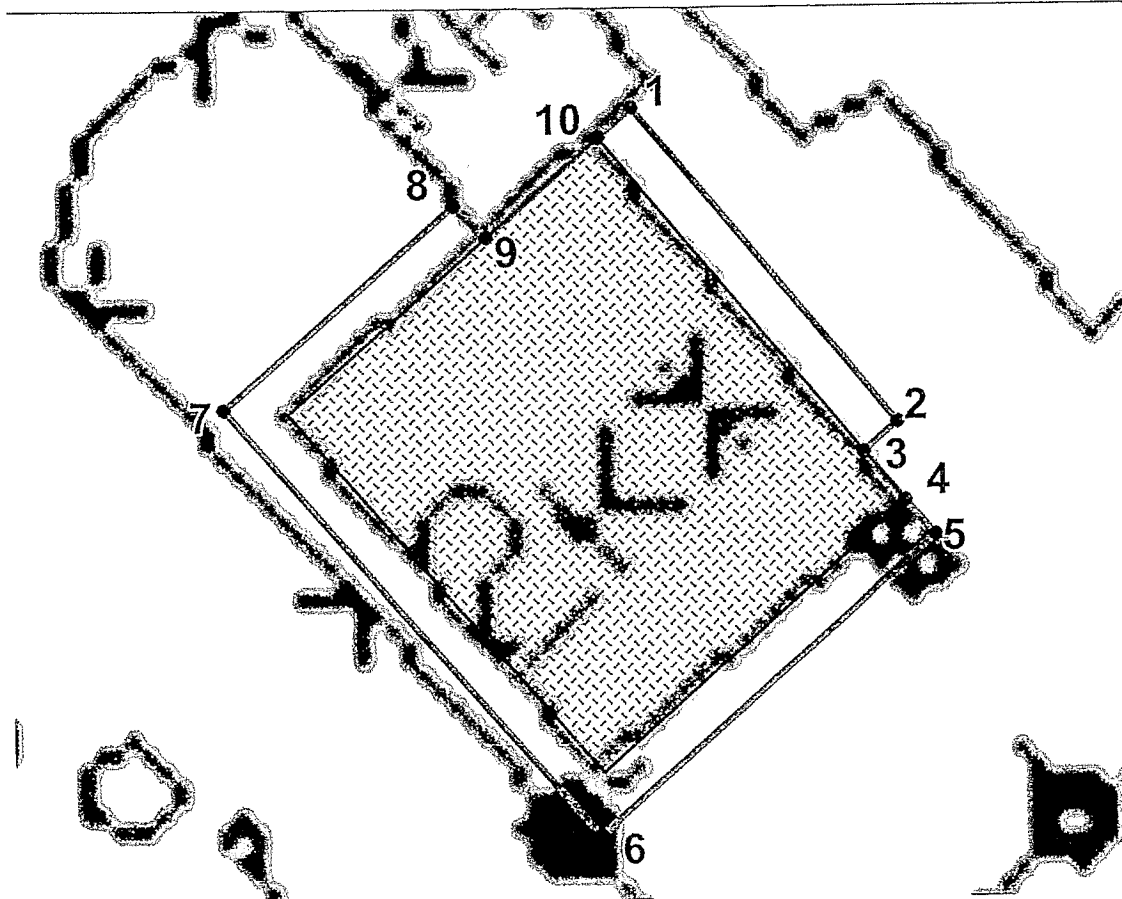
ПРИЛОЖЕНИЕ № 27

к постановлению Правительства  
Ульяновской области

от 24 мая 2019 г. № 236-П

**Границы территории объекта культурного наследия регионального значения «Здание конторы купцов Красильниковых», 2-я пол. XIX в., расположенного по адресу: Ульяновская область, Сенгилеевский район, г. Сенгилей, ул. Октябрьская, 6**

1. Схема границ территории объекта культурного наследия регионального значения «Здание конторы купцов Красильниковых», 2-я пол. XIX в., включённого в единый государственный реестр объектов культурного наследия (памятников истории и культуры) народов Российской Федерации на основании приказа Министерства искусства и культурной политики Ульяновской области от 04.04.2016 № 40 «О включении выявленных объектов культурного наследия в единый государственный реестр объектов культурного наследия (памятников истории и культуры) народов Российской Федерации», расположенного по адресу: Ульяновская область, Сенгилеевский район, г. Сенгилей, ул. Октябрьская, 6 (далее – объект культурного наследия регионального значения «Здание конторы купцов Красильниковых», 2-я пол. XIX в.» (Ульяновская область, Сенгилеевский район, г. Сенгилей, ул. Октябрьская, 6).



Условные обозначения:



– граница территории объекта культурного наследия;



– объект культурного наследия.

2. Описание границ территории объекта культурного наследия регионального значения «Здание конторы купцов Красильниковых», 2-я пол. XIX в. (Ульяновская область, Сенгилеевский район, г. Сенгилей, ул. Октябрьская, 6):

граница территории объекта культурного наследия регионального значения «Здание конторы купцов Красильниковых», 2-я пол. XIX в. (Ульяновская область, Сенгилеевский район, г. Сенгилей, ул. Октябрьская, 6) проходит в юго-восточном направлении с отступом 1 метр от северо-восточного фасада дома № 6 по ул. Октябрьской (далее – дом № 6) (точки 1-2), далее граница поворачивает на юго-запад и проходит с отступом 1 метр от ограждения, расположенного между домами № 6 и № 2 А по ул. Октябрьской (точки 2-3), далее граница идёт в юго-восточном направлении по стене фасада дома № 6 (точки 3-4), далее граница идёт в юго-восточном направлении на расстоянии 1 метра от восточного угла дома № 6 (точки 4-5), далее граница поворачивает на юго-запад и проходит вдоль юго-восточного фасада дома № 6 с отступом 1 метра (точки 5-6), далее граница поворачивает на северо-запад и проходит вдоль юго-западного фасада дома № 6 с отступом 1 метр (точки 6-7), далее граница поворачивает на северо-восток и проходит на расстоянии 1 метра от северо-западного фасада дома № 6 (точки 7-8), далее граница поворачивает на юго-восток и идёт вдоль юго-западного фасада современного пристроя до пересечения с северо-западным фасадом дома № 6 (точки 8-9), далее граница поворачивает на северо-восток и идёт вдоль северо-западного фасада дома № 6 (точки 9-10), далее граница поворачивает и продолжает идти на северо-восток с отступом 1 метр от северного угла дома № 6.

| Обозначение (номер)<br>характерной точки | Координаты характерных точек границ территории<br>объекта культурного наследия в местной системе<br>координат (МСК-73) |            |
|--|--|------------|
|  | X  | Y          |
| 1  | 467580.65  | 2283641.46 |
| 2  | 467573.68  | 2283647.29 |
| 3  | 467573.02  | 2283646.54 |
| 4  | 467571.94  | 2283647.45 |
| 5  | 467571.19  | 2283648.11 |
| 6  | 467564.59  | 2283640.62 |
| 7  | 467574.01  | 2283632.42 |
| 8  | 467578.49  | 2283637.51 |
| 9  | 467577.79  | 2283638.22 |
| 10                                       | 467579.99  | 2283640.71 |

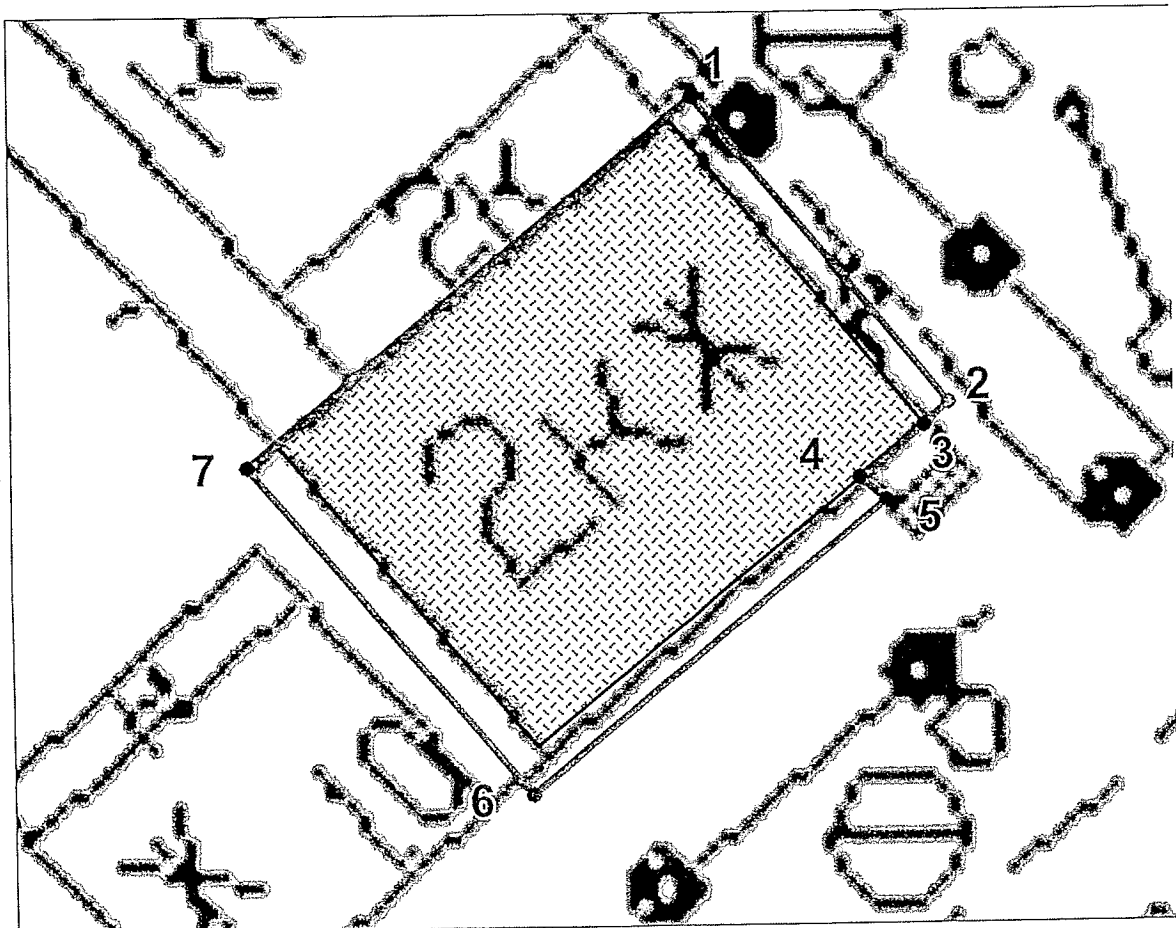
ПРИЛОЖЕНИЕ № 28

к постановлению Правительства  
Ульяновской области


от 24 мая 2019 г. № 236-П

**Границы территории объекта культурного наследия  
регионального значения «Дом купца Березина», 2-я пол. XIX в.,  
расположенного по адресу: Ульяновская область, Сенгилеевский район,  
г. Сенгилей, ул. Октябрьская, 8**


1. Схема границ территории объекта культурного наследия регионального значения «Дом купца Березина», 2-я пол. XIX в., включённого в единый государственный реестр объектов культурного наследия (памятников истории и культуры) народов Российской Федерации на основании приказа Министерства искусства и культурной политики Ульяновской области от 04.04.2016 № 40 «О включении выявленных объектов культурного наследия в единый государственный реестр объектов культурного наследия (памятников истории и культуры) народов Российской Федерации», расположенного по адресу: Ульяновская область, Сенгилеевский район, г. Сенгилей, ул. Октябрьская, 8 (далее – объект культурного наследия регионального значения «Дом купца Березина», 2-я пол. XIX в.» (Ульяновская область, Сенгилеевский район, г. Сенгилей, ул. Октябрьская, 8).



Условные обозначения:



– граница территории объекта культурного наследия;



– граница земельного участка по документам, содержащим сведения, необходимые для кадастрового учёта;



– объект культурного наследия.

2. Описание границ территории объекта культурного наследия регионального значения «Дом купца Березина», 2-я пол. XIX в.» (Ульяновская область, Сенгилеевский район, г. Сенгилей, ул. Октябрьская, 8):

граница территории объекта культурного наследия регионального значения «Дом купца Березина», 2-я пол. XIX в. (Ульяновская область, Сенгилеевский район, г. Сенгилей, ул. Октябрьская, 8) проходит вдоль северо-восточного фасада дома № 8 по ул. Октябрьской, 8 (далее – дом № 8) в юго-восточном направлении с отступом 1 метр (точки 1-2), далее граница территории поворачивает на юго-запад и идёт до восточного угла дома № 8 (точки 2-3), далее – вдоль юго-восточного фасада дома № 8 (точки 3-4), далее граница поворачивает на юго-восток и идёт на расстоянии 1 метр от юго-восточного фасада дома № 8 (точки 4-5), далее граница поворачивает на юго-запад и идёт с отступом 1 метр от юго-восточного фасада дома № 8 (точки 5-6), далее граница поворачивает на северо-запад и проходит на расстоянии 1 метра от юго-западного фасада дома № 8 (точки 6-7), далее граница поворачивает на северо-восток и проходит по северо-западному фасаду дома № 8 (точки 7-1).

| Обозначение (номер)<br>характерной точки | Координаты характерных точек границ территории<br>объекта культурного наследия в местной системе<br>координат (МСК-73) |            |
|--|--|------------|
|  | X  | Y          |
| 1  | 467565.35  | 2283620.03 |
| 2  | 467556.2   | 2283627.73 |
| 3  | 467555.54  | 2283626.99 |
| 4  | 467554.05  | 2283625.09 |
| 5  | 467553.37  | 2283625.9  |
| 6  | 467544.93  | 2283615.46 |
| 7  | 467554.65  | 2283606.94 |

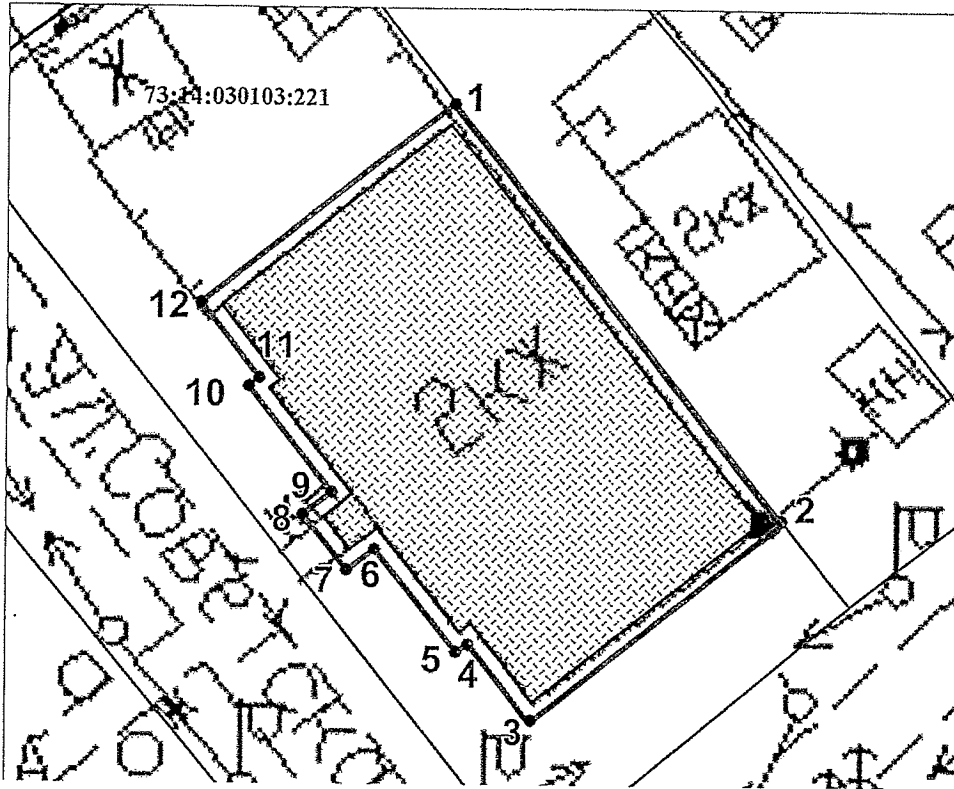
ПРИЛОЖЕНИЕ № 29

к постановлению Правительства  
Ульяновской области




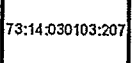
от 24 мая 2019 г. № 236-П

**Границы территории объекта культурного наследия регионального значения «Здание бывшего уездного земства, где 12/25/декабря 1917 года исполком Совета рабочих и солдатских депутатов принял решение о переходе власти в Сенгилее и уезде в руки Советов», расположенного по адресу: Ульяновская область, Сенгилеевский район, г. Сенгилей, ул. Советская, 1**

1. Схема границ территории объекта культурного наследия регионального значения «Здание бывшего уездного земства, где 12/25/декабря 1917 года исполком Совета рабочих и солдатских депутатов принял решение о переходе власти в Сенгилее и уезде в руки Советов», включённого в единый государственный реестр объектов культурного наследия (памятников истории и культуры) народов Российской Федерации на основании решения Исполнительного комитета Ульяновского областного Совета депутатов трудящихся от 14.11.1957 № 977/24 «О ходе выполнения решения облисполкома от 16 марта 1957 года «О мерах по улучшению охраны и пропаганды памятников истории, археологии и искусства», расположенного по адресу: Ульяновская область, Сенгилеевский район, г. Сенгилей, ул. Советская, 1 (далее – объект культурного наследия регионального значения «Здание бывшего уездного земства, где 12/25/декабря 1917 года исполком Совета рабочих и солдатских депутатов принял решение о переходе власти в Сенгилее и уезде в руки Советов» (Ульяновская область, Сенгилеевский район, г. Сенгилей, ул. Советская, 1):



Условные обозначения:

|   |  |
|---|--|
|  | – граница территории объекта культурного наследия;   |
|  | – граница земельного участка по документам, содержащим сведения, необходимые для кадастрового учёта; |
|  | – объект культурного наследия;   |
|  | – кадастровый номер земельного участка.  |

2. Описание границ территории объекта культурного наследия регионального значения «Здание бывшего уездного земства, где 12/25/декабря 1917 года исполком Совета рабочих и солдатских депутатов принял решение о переходе власти в Сенгилее и уезде в руки Советов» (Ульяновская область, Сенгилеевский район, г. Сенгилей, ул. Советская, 1):

граница территории объекта культурного наследия регионального значения «Здание бывшего уездного земства, где 12/25/декабря 1917 года исполком Совета рабочих и солдатских депутатов принял решение о переходе власти в Сенгилее и уезде в руки Советов» (Ульяновская область, Сенгилеевский район, г. Сенгилей, ул. Советская, 1) проходит вдоль северо-восточного фасада дома № 1 по ул. Советской (далее – дом № 1) в юго-восточном направлении с отступом 1 метр (точки 1-2), далее граница территории поворачивает на юго-запад и проходит на расстоянии 1 метра от юго-восточного фасада дома № 1 (точки 2-3), далее граница территории поворачивает на северо-запад и проходит вдоль юго-западного фасада дома № 1 с отступом 1 метр (точки 3-6), далее граница проходит на расстоянии

1 метра от входного тамбура, расположенного со стороны юго-западного фасада дома № 1 (точки 6-9), далее граница поворачивает на северо-запад и проходит вдоль юго-западного фасада дома № 1 с отступом 1 метр (точки 9-12), далее граница поворачивает на северо-восток и проходит вдоль северо-западного фасада дома № 1 с отступом 1 метр (точки 12-1).

| Обозначение (номер)<br>характерной точки | Координаты характерных точек границ территории<br>объекта культурного наследия в местной системе<br>координат (МСК-73) |            |
|--|--|------------|
|  | X  | Y          |
| 1  | 467553.21  | 2283566.92 |
| 2  | 467524.07  | 2283589.53 |
| 3  | 467510.63  | 2283572.22 |
| 4  | 467516.11  | 2283567.97 |
| 5  | 467515.53  | 2283567.21 |
| 6  | 467522.72  | 2283561.62 |
| 7  | 467521.26  | 2283559.74 |
| 8  | 467525.17  | 2283556.71 |
| 9  | 467526.7   | 2283558.68 |
| 10                                       | 467534.07  | 2283552.95 |
| 11                                       | 467534.62  | 2283553.66 |
| 12                                       | 467539.8   | 2283549.65 |

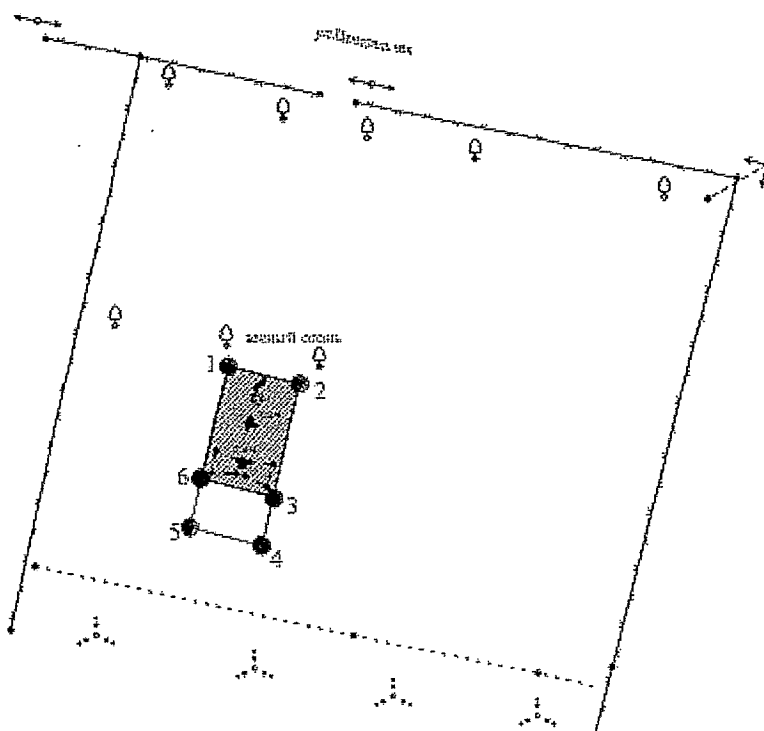
ПРИЛОЖЕНИЕ № 30

к постановлению Правительства  
Ульяновской области

от 24 мая 2019 г. № 236-П

**Границы территории объекта культурного наследия регионального значения «Мемориальный комплекс: памятник воинам-односельчанам, погибшим в годы Великой Отечественной войны 1941-1945 гг.», расположенного по адресу: Ульяновская область, Тереньгульский район, с. Федькино, в 20 метрах от здания школы по ул. Центральной, 73**


1. Схема границ территории объекта культурного наследия регионального значения «Мемориальный комплекс: памятник воинам-односельчанам, погибшим в годы Великой Отечественной войны 1941-1945 гг.», включённого в единый государственный реестр объектов культурного наследия (памятников истории и культуры) народов Российской Федерации на основании распоряжения Правительства Ульяновской области от 17.07.2017 № 343-пр «О включении выявленных объектов культурного наследия в единый государственный реестр объектов культурного наследия (памятников истории и культуры) народов Российской Федерации и утверждении границ территорий объектов культурного наследия», расположенного по адресу: Ульяновская область, Тереньгульский район, с. Федькино, в 20 метрах от здания школы по ул. Центральной, 73 (далее – объект культурного наследия регионального значения «Мемориальный комплекс: памятник воинам-односельчанам, погибшим в годы Великой Отечественной войны 1941-1945 гг.» (Ульяновская область, Тереньгульский район, с. Федькино, в 20 метрах от здания школы по ул. Центральной, 73):



Условные обозначения:



– граница территории объекта культурного наследия;



– объект культурного наследия.

2. Описание границ территории объекта культурного наследия регионального значения «Мемориальный комплекс: памятник воинам-односельчанам, погибшим в годы Великой Отечественной войны 1941-1945 гг.» (Ульяновская область, Тереньгульский район, с. Федькино, в 20 метрах от здания школы по ул. Центральной, 73):

граница территории объекта культурного наследия регионального значения «Мемориальный комплекс: памятник воинам-односельчанам, погибшим в годы Великой Отечественной войны 1941-1945 гг.» (Ульяновская область, Тереньгульский район, с. Федькино, в 20 метрах от здания школы по ул. Центральной, 73) проходит от точки 1 северного угла выложенной плиткой площадки до точки 2 восточного угла площадки (точки 1-2), далее на юг до точки 3 южного угла площадки (точки 2-3), затем на юг до точки 4 на расстоянии 5 метров от основания стелы (точки 3-4), далее на запад до точки 5 параллельно северо-западной части стелы на расстоянии 5 метров (точки 4-5), далее до точки 6 на север до западного угла площадки (точки 5-6).

| Обозначение (номер)<br>характерной точки | Координаты характерных точек границ<br>территории объекта культурного наследия в<br>местной системе координат (МСК-73) |            |
|--|--|------------|
|  | X  | Y          |
| 1  | 447383.91  | 2252737.69 |
| 2  | 447382.36  | 2252743.85 |
| 3  | 447372.67  | 2252741.44 |
| 4  | 447368.97  | 2252740.52 |
| 5  | 447370.57  | 2252734.30 |
| 6  | 447374.27  | 2252735.24 |
| 1  | 447383.91  | 2252737.69 |

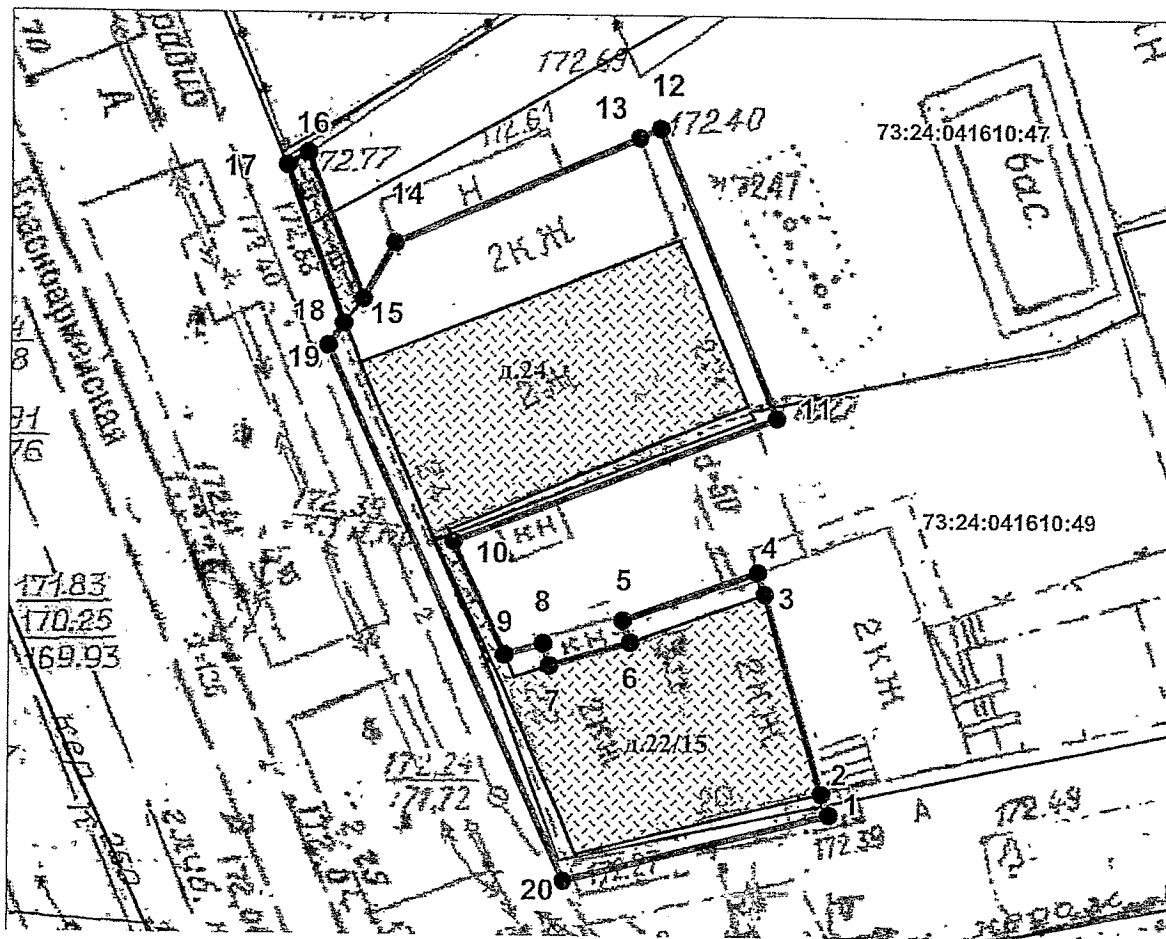
ПРИЛОЖЕНИЕ № 31

к постановлению Правительства  
Ульяновской области


от 24 мая 2019 г. № 236-П

**Границы территории объекта культурного наследия регионального значения «Усадьба Л.С.Работкина, кон. XIX в. – нач. XX в.: дом жилой, нач. XX в.», расположенного по адресу: Ульяновская область, г. Ульяновск, ул. Красноармейская, 22/15, 24**


1. Схема границ территории объекта культурного наследия регионального значения «Усадьба Л.С.Работкина, кон. XIX в. – нач. XX в.: дом жилой, нач. XX в.», включённого в единый государственный реестр объектов культурного наследия (памятников истории и культуры) народов Российской Федерации на основании постановления Правительства Ульяновской области от 25.06.2014 № 253-П «О включении выявленных объектов культурного наследия в единый государственный реестр объектов культурного наследия (памятников истории и культуры) народов Российской Федерации», расположенного по адресу: Ульяновская область, г. Ульяновск, ул. Красноармейская, 22/15, 24 (далее – объект культурного наследия регионального значения «Усадьба Л.С.Работкина, кон. XIX в. – нач. XX в.: дом жилой, нач. XX в. (далее – объект культурного наследия регионального значения «Усадьба Л.С.Работкина, кон. XIX в. – нач. XX в.: дом жилой, нач. XX в.» (Ульяновская область, г. Ульяновск, ул. Красноармейская, 22/15, 24):



Условные обозначения:




– граница территории объекта культурного наследия;



– граница земельного участка по документам, содержащим сведения, необходимые для кадастрового учёта;



– объект культурного наследия;



– кадастровый номер земельного участка.

2. Описание границ территории объекта культурного наследия регионального значения «Усадьба Л.С.Работкина, кон. XIX в. – нач. XX в.: дом жилой, нач. XX в.» (Ульяновская область, г. Ульяновск, ул. Красноармейская, 22/15, 24):

граница территории объекта культурного наследия регионального значения «Усадьба Л.С.Работкина, кон. XIX в. – нач. XX в.: дом жилой, нач. XX в.» (Ульяновская область, г. Ульяновск, ул. Красноармейская, 22/15, 24) проходит от точки, расположенной на расстоянии 1 метра от восточного угла дома № 22/15 по ул. Красноармейской (далее – дом № 22/15) до восточного угла дома 22/15 (точки 1-2), далее граница продолжает идти в северо-западном направлении вдоль северо-восточного фасада дома 22/15 и юго-западного фасада современного двухэтажного с мансардой пристроя (точки 2-3), далее граница проходит в северо-западном направлении

на расстоянии 1 метра от северного угла дома 22/15 (точки 3-4), далее граница поворачивает на юго-запад и проходит на расстоянии 1 метра от северо-восточного фасада дома 22/15 (точки 4-5), далее граница территории проходит по стене современного одноэтажного пристроя из силикатного кирпича (точки 5-6), далее граница идёт в юго-западном направлении вдоль северо-западного фасада дома № 22/15 (точки 6-7), далее граница поворачивает на северо-запад и идёт по юго-западной стене пристроя из силикатного кирпича (точки 7-8), далее граница поворачивает на юго-запад и проходит вдоль северо-западного фасада дома № 22/15 с отступом 1 метр (точки 8-9), далее граница поворачивает на северо-запад и проходит с отступом 1 метр от ограждения, расположенного между домом № 22/15 и домом № 24 по ул. Красноармейской (далее – дом № 24) (точки 9-10), далее граница поворачивает на северо-восток и проходит вдоль юго-восточного фасада дома № 24 с отступом 1 метр (точки 10-11), далее граница поворачивает на северо-запад и проходит вдоль северо-восточного фасада дома № 24 с отступом 1 метр (точки 11-12), далее граница поворачивает в юго-западном направлении и идёт у северного угла дома № 24 (точки 12-13), далее граница поворачивает на юго-запад и идёт вдоль северо-западного фасада дома № 24 (точки 13-14), далее граница поворачивает на юго-запад и идёт вдоль северо-западного фасада дома 24 (точки 14-15), далее граница поворачивает на северо-запад и идёт вдоль дворовой части ограждения земельного участка дома № 24 по ул. Красноармейской (точки 15-16), далее граница поворачивает на юго-запад и идёт по северо-восточной стороне ограждения дома № 24 (точки 16-17), далее граница идёт в юго-восточном направлении по ул. Красноармейской вдоль ограждения дома № 24 (точки 17-18), далее граница территории поворачивает на юго-запад и идёт на расстоянии 1 метра от юго-западной точки ограждения дома № 24 (точки 18-19), далее граница территории поворачивает на юго-восток и проходит с отступом 1 метр от юго-западного фасада дома № 24, ограждения между домами № 24 и № 22/15 и дома № 22/15 (точки 19-20), далее граница поворачивает на северо-восток и идёт с отступом 1 метр от юго-западного фасада дома № 22/15 (точки 20-1).

| Обозначение (номер)<br>характерной точки | Координаты характерных точек границ территории<br>объекта культурного наследия в местной системе<br>координат (МСК-73) |            |
|--|--|------------|
|  | X  | Y          |
| 1  | 2  | 3          |
| 1  | 507604.2   | 2257853.47 |
| 2  | 507605.15  | 2257853.17 |
| 3  | 507613.91  | 2257850.86 |
| 4  | 507614.88  | 2257850.58 |
| 5  | 507612.8   | 2257844.75 |
| 6  | 507611.85  | 2257845.06 |
| 7  | 507610.87  | 2257841.57 |

| 1  | 2         | 3          |
|----|-----------|------------|
| 8  | 507611.84 | 2257841.3  |
| 9  | 507611.35 | 2257839.64 |
| 10 | 507616.33 | 2257837.51 |
| 11 | 507621.72 | 2257851.52 |
| 12 | 507634.49 | 2257846.73 |
| 13 | 507634.1  | 2257845.81 |
| 14 | 507629.53 | 2257835.19 |
| 15 | 507627.09 | 2257833.78 |
| 16 | 507633.5  | 2257831.54 |
| 17 | 507632.96 | 2257830.63 |
| 18 | 507626    | 2257832.93 |
| 19 | 507625.03 | 2257832.24 |
| 20 | 507601.37 | 2257841.99 |

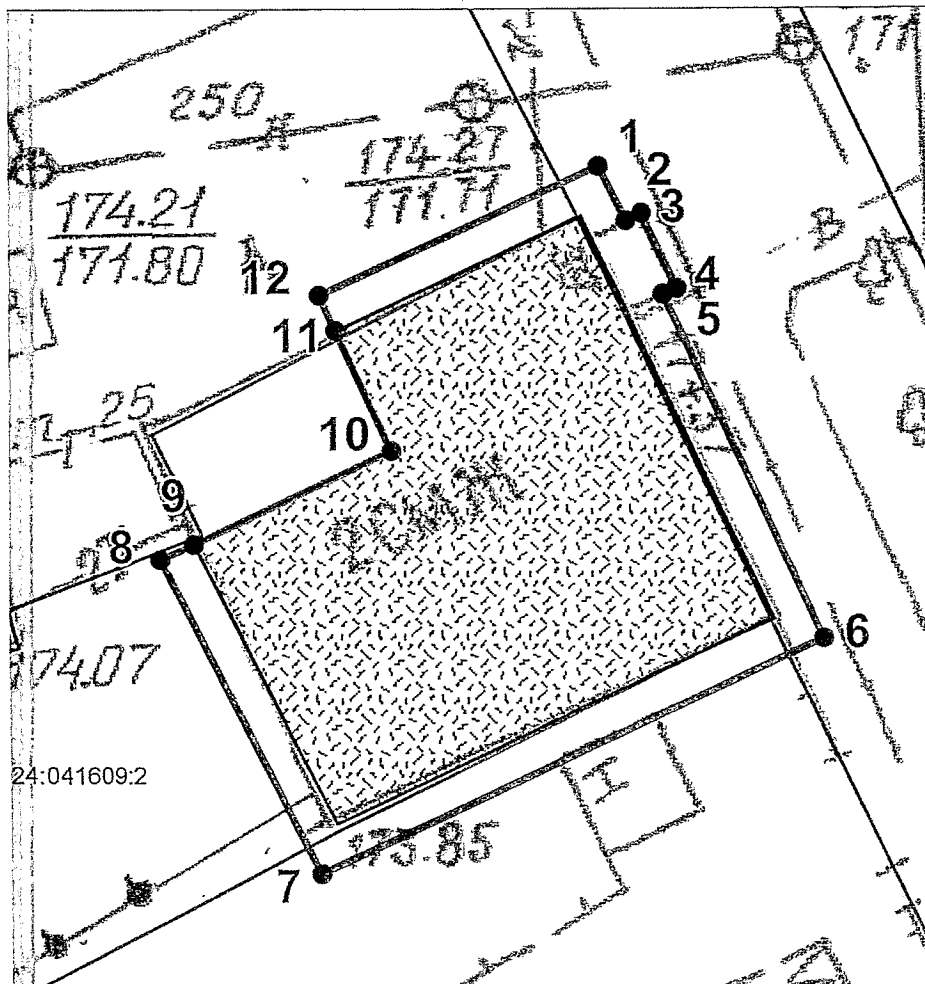
ПРИЛОЖЕНИЕ № 32

к постановлению Правительства  
Ульяновской области





от 24 мая 2019 г. № 236-П

**Границы территории объекта культурного наследия регионального значения «Дом И.В.Голубкова», 1890 г., расположенного по адресу: Ульяновская область, г. Ульяновск, ул. Красноармейская, 39**

1. Схема границ территории объекта культурного наследия регионального значения «Дом И.В.Голубкова», 1890 г., включённого в единый государственный реестр объектов культурного наследия (памятников истории и культуры) народов Российской Федерации на основании постановления Правительства Ульяновской области от 25.06.2014 № 253-П «О включении выявленных объектов культурного наследия в единый государственный реестр объектов культурного наследия (памятников истории и культуры) народов Российской Федерации», расположенного по адресу: Ульяновская область, г. Ульяновск, ул. Красноармейская, 39 (далее – объект культурного наследия регионального значения «Дом И.В.Голубкова», 1890 г. (г. Ульяновск, ул. Красноармейская, д. 39):



Условные обозначения:

-  – граница территории объекта культурного наследия;
-  – граница земельного участка по кадастровым документам;
-  – объект культурного наследия;
-  – кадастровый номер земельного участка.

2. Описание границ территории объекта культурного наследия регионального значения «Дом И.В.Голубкова», 1890 г. (Ульяновская область, г. Ульяновск, ул. Красноармейская, 39):

граница территории объекта культурного наследия регионального значения «Дом И.В.Голубкова», 1890 г. (Ульяновская область, г. Ульяновск, ул. Красноармейская, 39) проходит вдоль северо-восточного фасада дома № 39 по ул. Красноармейской (далее – дом № 39) в юго-восточном направлении с отступом 1 метр (точки 1-2), далее огибает площадку перед входом дома № 39 (точки 2-4), далее граница поворачивает на юго-запад и проходит вдоль северо-восточного фасада дома № 39 (точки 4-5), далее граница поворачивает на юго-восток и идёт с отступом 1 метр вдоль юго-восточного фасада (точки 5-6), далее граница поворачивает на юго-запад и идёт с отступом 1 метр вдоль юго-западного фасада дома № 39 (точки 6-7), далее граница поворачивает на северо-запад и идёт на расстоянии 1 метра от юго-западного фасада дома № 39 (точки 7-9), далее граница идёт в северо-восточном направлении между современным двухэтажным пристроем из силикатного кирпича и северо-западным фасадом дома № 39 (точки 9-10), далее поворачивает на северо-запад и проходит между современным двухэтажным пристроем из силикатного кирпича и юго-западным фасадом дома № 39 (точки 10-11), далее продолжает идти в северо-восточном направлении с отступом 1 метр от северо-западного фасада дома № 39 (точки 11-12), далее поворачивает в северо-восточном направлении и проходит вдоль северо-западного фасада дома № 39 с отступом 1 метр (точки 12-1).

| Обозначение (номер)<br>характерной точки | Координаты характерных точек границ территории<br>объекта культурного наследия в местной системе<br>координат (МСК-73) |            |
|--|--|------------|
|  | X  | Y          |
| 1  | 2  | 3          |
| 1  | 507790.60  | 2257742.09 |
| 2  | 507789.13  | 2257742.68 |
| 3  | 507789.3   | 2257743.13 |
| 4  | 507787.3   | 2257743.87 |
| 5  | 507787.17  | 2257743.51 |
| 6  | 507778.01  | 2257746.96 |

| 1  | 2         | 3          |
|----|-----------|------------|
| 7  | 507772.76 | 2257732.85 |
| 8  | 507781.08 | 2257729.32 |
| 9  | 507781.43 | 2257730.26 |
| 10 | 507783.55 | 2257735.79 |
| 11 | 507786.75 | 2257734.60 |
| 12 | 507787.69 | 2257734.26 |

---

к постановлению Правительства  
Ульяновской области

от 24 мая 2019 г. № 236-П

**Режим использования территорий  
объектов культурного наследия регионального значения**

1. В границах территорий объектов культурного наследия регионального значения, расположенных на территории Ульяновской области (далее – объект культурного наследия), разрешается:

1) проведение работ по реставрации, консервации, ремонту и приспособлению объекта культурного наследия для современного использования;

2) проведение работ по восстановлению исторического характера благоустройства и малых архитектурных форм;

3) размещение информационных надписей и обозначений, памятных досок;

4) обеспечение визуального восприятия объекта культурного наследия в его историко-градостроительной и природной среде;

5) проведение мероприятий по предотвращению повреждения, разрушения или уничтожения объекта культурного наследия.

2. В границах территорий объектов культурного наследия при условии согласования с региональным органом охраны объектов культурного наследия допускается:

1) осуществление работ по озеленению и благоустройству территории;

2) реконструкция инженерных сетей, не создающая угрозы объекту культурного наследия;

3) размещение вывесок.

3. В границах территорий объектов культурного наследия запрещается:

1) изменение традиционных характеристик объекта культурного наследия, влекущее за собой причинение вреда в виде реального ущерба и (или) умаления историко-культурной ценности объекта культурного наследия;

2) проектирование и проведение землеустроительных, земляных, строительных, мелиоративных, хозяйственных и иных работ, за исключением применения специальных мер, направленных на сохранение и восстановление (регенерацию) историко-градостроительной среды объекта культурного наследия;

3) прокладка наземных инженерных сетей и коммуникаций;

4) прокладка подземных инженерных сетей и коммуникаций, не относящихся к функционированию данного объекта культурного наследия;

5) размещение на фасадах и крышах объектов культурного наследия инженерного оборудования, инженерных сетей и коммуникаций.