



ПРАВИТЕЛЬСТВО УЛЬЯНОВСКОЙ ОБЛАСТИ

ПОСТАНОВЛЕНИЕ

31 июля 2017 г.

№ 377-П

Экз. № _____

г. Ульяновск

О внесении изменений в постановление Правительства Ульяновской области от 02.07.2009 № 256-П

Правительство Ульяновской области п о с т а н о в л я е т:












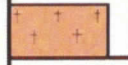




1. Внести в постановление Правительства Ульяновской области от 02.07.2009 № 256-П «О границах зон охраны объектов культурного наследия на территории муниципального образования «город Ульяновск», режимах использования земель и градостроительных регламентах в границах данных зон» следующие изменения:

1) в приложении №1:

а) условные обозначения изложить в следующей редакции:

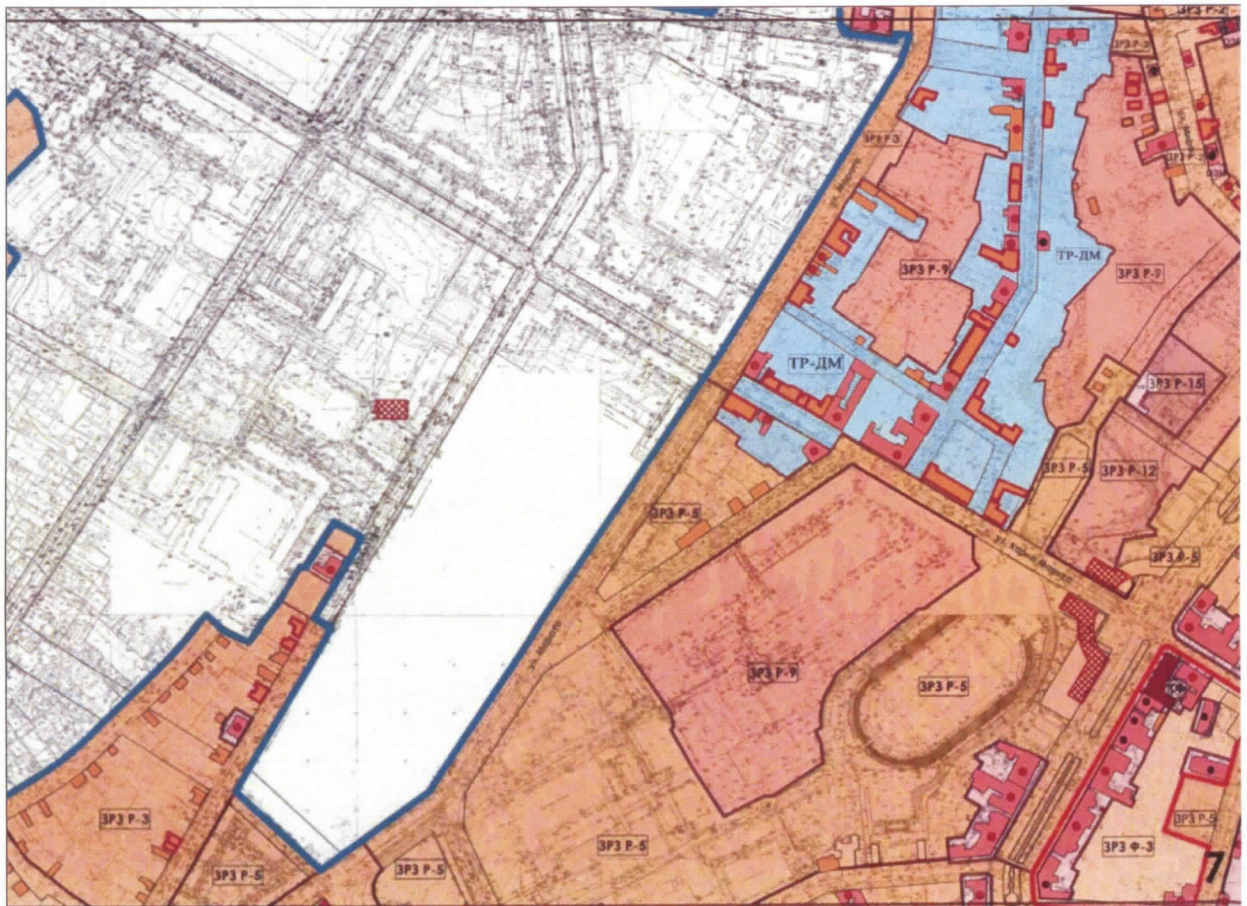
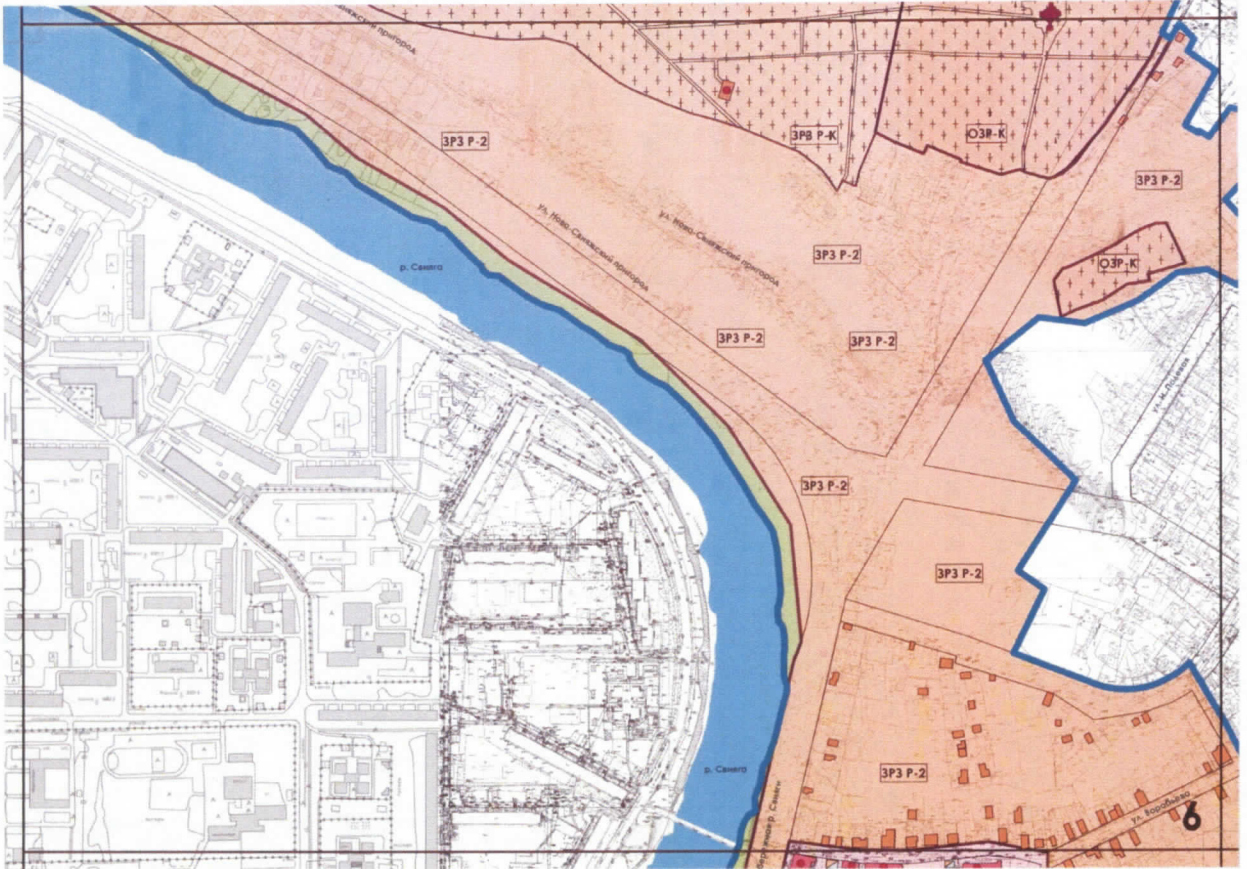
« Условные обозначения:

	Объекты культурного наследия федерального значения
	ТФ – территории объектов культурного наследия федерального значения
	Объекты культурного наследия регионального значения
	Объекты культурного наследия муниципального значения
	Объекты культурного наследия выявленные
	ОЗФ – охранная зона объекта культурного наследия федерального значения
	ОЗР и ОЗМ – охранная зона объектов культурного наследия регионального и муниципального значения
	ТР-ДМ – территория объекта культурного наследия регионального значения «Достопримечательное место «Ярмарочный квартал»
	Зона регулирования застройки и хозяйственной деятельности
	ОПЛ – зона охраняемого природного ландшафта
	Объекты культурного наследия. Монументальные памятники федерального значения
	Объекты культурного наследия. Мемориальные памятники регионального значения
	Объекты, обладающие признаками объектов культурного наследия
	Объекты ценной исторической застройки
	Объекты исторической застройки
	Объекты воссозданной исторической застройки
	Ценные объекты советского периода
	Особо ценные утраченные объекты культурного наследия
	Объекты советского периода
	Объекты, диссонирующие по отношению к застройке, имеющей историко-культурную ценность
	Границы зон охраны объектов культурного наследия
	Границы зон охраны объектов культурного наследия федерального значения
	ТР и ТМ – территории объектов культурного наследия регионального и муниципального значения
	Участки парков и скверов (территории общего пользования)
	Границы территорий парков и скверов (территорий общего пользования) (показаны условно, подлежат утверждению органами местного самоуправления)

	ЗРЗ Ф-2		ЗРЗ Р-3		ЗРЗ Р-7		ЗРЗ Р-16
	ЗРЗ Ф-3		ЗРЗ Р-4		ЗРЗ Р-9		ЗРЗ Р-24
	ЗРЗ Ф-7		ЗРЗ Р-5		ЗРЗ Р-12		ОЗР-К
	ЗРЗ Р-2		ЗРЗ Р-6		ЗРЗ Р-15		ЗРЗ Р-К »;

в) листы 6-11 картографического изображения (карты) границ зон охраны объектов культурного наследия на территории муниципального образования «город Ульяновск» изложить в следующей редакции:

«



г) дополнить пунктом 29.1 следующего содержания:

«29.1. **ОЗР** – охранная зона объекта культурного наследия регионального значения «Усадьба купцов Масленниковых: дом жилой, 1867 г., дом жилой, 1888 г.» (ул. Красноармейская, 11, 13).

Северо-западная граница охранной зоны проходит вдоль торцевого фасада дома № 13 по ул. Красноармейской с отступом на расстоянии 1 м.

Северо-восточная граница охранной зоны проходит по красной линии ул. Красноармейской, совпадая с северо-восточной границей территории домов № 11 и 13 и северо-восточным фасадом дома № 9, продолжается до пересечения с границей охранной зоны дома № 7 по ул. Красноармейской.

Юго-восточная граница охранной зоны проходит по юго-восточной границе земельного участка дома № 9 по ул. Красноармейской.

Юго-западная граница проходит вдоль юго-западного фасада дома № 9 и по границе участка домов № 13, 11 по ул. Красноармейской.

№ п/п	Ведомость координат характерных точек	
	Координата X	Координата Y
1.	507504.84	2257820.24
2.	507507.76	2257818.18
3.	507508.74	2257820.79
4.	507517.97	2257845.81
5.	507517.02	2257846.11
6.	507517.12	2257846.39
7.	507517.20	2257846.61
8.	507503.42	2257851.79
9.	507503.61	2257852.30
10.	507501.27	2257853.16
11.	507501.08	2257852.68
12.	507492.96	2257855.70
13.	507492.85	2257855.42
14.	507474.35	2257862.14
15.	507474.29	2257862.00
16.	507459.82	2257867.55
17.	507449.78	2257871.31
18.	507443.93	2257856.82
19.	507440.68	2257854.05
20.	507460.94	2257846.69
21.	507466.94	2257844.36
22.	507463.80	2257836.82
23.	507463.84	2257836.43
24.	507478.54	2257830.19
25.	507479.69	2257833.05
26.	507483.93	2257831.36

»;

д) пункт 33 изложить в следующей редакции:

«33. **ОЗР** – охранная зона объекта культурного наследия регионального значения «Бывший дом Иванова, где в 1908-1912 гг. жила семья Курчатовых», 1878 г. (2-й пер. Мира, 4).

Граница охранной зоны проходит по стене современного многоэтажного здания № 24 по 2-му пер. Мира (точки 5-10), затем поворачивает под прямым углом к фасаду здания и доходит до красной линии 2-го пер. Мира (точка 11), далее граница охранной зоны идёт по красной линии 2-го пер. Мира до пересечения с наружной гранью тротуара, проходящего вдоль проезда к ул. Гончарова (точка 12), далее поворачивает и идёт по этой грани тротуара параллельно фасаду дома № 4 по 2-му пер. Мира до створа с ближней гранью выступающего пилона современного здания № 24 по 2-му пер. Мира (точка 13), далее поворачивает и доходит до стены современного здания № 24 по 2-му пер. Мира (точка 14), далее от точки 14 доходит до стыка стены объекта культурного наследия со стеной современного здания № 24 по 2-му пер. Мира (точка 1), далее граница охранной зоны совпадает с границей территории дома № 4 по 2-му пер. Мира (точки 1-5).

№ п/п	Ведомость координат характерных точек	
	Координата X	Координата Y
1.	507148.95	2257642.29
2.	507147.01	2257640.92
3.	507155.76	2257628.62
4.	507166.29	2257636.16
5.	507163.80	2257639.83
6.	507164.76	2257642.08
7.	507163.59	2257643.71
8.	507168.54	2257647.26
9.	507169.36	2257646.21
10.	507172.64	2257645.68
11.	507178.05	2257638.05
12.	507156.91	2257622.90
13.	507144.86	2257640.31
14.	507148.58	2257642.86

»;

е) дополнить пунктом 45.1 следующего содержания:

«45.1. **ОЗР** – объединённая охранная зона объекта культурного наследия (памятника истории и культуры) регионального значения «Комплекс Симбирского Спасского женского монастыря: монастырский постоянный двор (кон. 1770-х гг.), 2-я пол. 1780-х гг. (г. Ульяновск, ул. Бебеля, 1/7); настоятельский корпус, 1908 г. (г. Ульяновск, ул. Карла Маркса, 4); корпус монашеских келий, 1880 г., 1892 г. (г. Ульяновск, пер. Пожарный, 3); монастырское здание (трапезная), кон. XIX в. (г. Ульяновск, пер. Пожарный, 5)», 1640-е гг. – 1908 г.

Граница охранной зоны проходит от точки 1 по красной линии нечётной стороны пер. Пожарного (точки 1-3), далее – на расстоянии около 5 м от северо-западного фасада ТРК «Версаль» (точки 3 и 4), далее – по красной линии чётной стороны ул. Карла Маркса (точки 4 и 5), далее – по границе зоны ЗРЗ Ф-7 (точки 5-8), далее – вдоль проезжей части нечётной стороны ул. Бебеля (точки 8 и 9), далее – по кадастровой границе земельного участка 73:24:041903:806 (точки 9-22), далее – по красной линии нечётной стороны ул. Бебеля (точки 22-1).

№ п/п	Ведомость координат характерных точек	
	Координата X	Координата Y
1.	506625,71	2257718,30
2.	506640,31	2257720,16
3.	506789,95	2257762,60
4.	506819,98	2257783,92
5.	506768,22	2257862,67
6.	506735,45	2257849,61
7.	506731,02	2257860,72
8.	506614,82	2257812,04
9.	506615,84	2257802,27
10.	506656,99	2257818,08
11.	506672,10	2257785,52
12.	506675,20	2257778,87
13.	506674,74	2257778,70
14.	506676,25	2257775,49
15.	506670,51	2257765,68
16.	506670,94	2257765,41
17.	506631,84	2257756,85
18.	506627,33	2257755,91
19.	506628,64	2257749,78
20.	506627,33	2257749,50
21.	506624,66	2257748,81
22.	506623,84	2257748,63

ж) дополнить пунктами 56.1 и 56.2 следующего содержания:

«56.1. **ОЗР** – охранная зона объекта культурного наследия регионального значения «Здание амбулатории при Симбирской уездной земской управе, 1909 г.», архитектор А.А.Шодэ (ул. Дмитрия Ульянова, 4).

Северо-восточная граница зоны проходит по линии тротуара ул. Дмитрия Ульянова (чётная сторона).

Юго-восточная граница идёт на расстоянии 1 м от линии цоколя юго-восточного фасада объекта культурного наследия до современного одноэтажного пристроя, далее – по внутриворотовой территории.

Юго-западная граница идёт вдоль наружной стены северо-восточного фасада трёхэтажного пристроя, далее – вдоль наружной стены юго-западного кирпичного одноэтажного пристроя дома № 4 по ул. Дмитрия Ульянова.

Северо-западная граница идёт вдоль наружной стены северо-западного фасада дома № 4 по ул. Дмитрия Ульянова до проезжей части ул. Дмитрия Ульянова.

№ п/п	Ведомость координат характерных точек	
	Координата X	Координата Y
1.	507026,87	2257890,83
2.	507018,51	2257909,01
3.	507017,58	2257910,23
4.	507015,72	2257910,70
5.	507013,98	2257910,87
6.	507010,90	2257909,89
7.	507008,40	2257909,10
8.	506990,35	2257900,55
9.	506990,41	2257900,52
10.	506993,31	2257894,41
11.	506976,41	2257886,58
12.	506980,36	2257879,77
13.	506987,28	2257877,85
14.	506989,96	2257879,36

56.2. **ОЗР** – объединённая охранная зона объектов культурного наследия регионального значения «Здание бывшего Симбирского уездного земства, где 10 декабря 1917 года на Пленуме Совета рабочих и солдатских депутатов была провозглашена Советская власть в Симбирске. Ныне здание Дома офицеров Советской Армии» (ул. Спасская, 17/10), «Здание Арестного дома Симбирского уездного земства», 1888-1889 гг. (ул. Дмитрия Ульянова, 8).

Северо-восточная граница охранной зоны идёт от северо-западной границы охранной зоны объектов культурного наследия федерального значения на территории Ленинского мемориального комплекса, проходит по линии тротуара ул. Дмитрия Ульянова (чётная сторона) до пересечения с ул. Спасской.

Юго-восточная граница охранной зоны идёт по линии тротуара ул. Спасской, включая двухэтажный пристрой советского периода.

Юго-западная граница проходит вдоль южного фасада двухэтажного здания советского периода на расстоянии около 8 м от линии цоколя фасада здания.

Северо-западная граница идёт на расстоянии около 7 м от линии цоколя фасада двухэтажного здания советского периода и совпадает с границей охранной зоны объектов культурного наследия федерального значения на территории Ленинского мемориального комплекса.

№ п/п	Ведомость координат характерных точек	
	Координата X	Координата Y
1.	506987,34	2257955,96
2.	506977,32	2257981,38
3.	506974,94	2257988,03
4.	506959,84	2258025,98
5.	506958,90	2258028,41
6.	506957,48	2258029,83
7.	506955,63	2258031,30
8.	506952,25	2258031,26
9.	506949,69	2258030,47
10.	506903,53	2258012,80
11.	506906,00	2258006,67
12.	506906,54	2258005,33
13.	506935,46	2257936,89

»;

з) дополнить пунктом 63.1 следующего содержания:

«63.1. **ОЗР** – охранная зона объекта культурного наследия регионального значения «Дом купца, владельца чугунолитейного завода, почётного гражданина Н.В.Голубкова, 1873-1885 гг.» (пер. Комсомольский, 7/20, угол с пер. Энгельса).

Северо-восточная граница охранной зоны проходит от точки 1, закреплённой в натуре на северо-восточном фасаде дома № 7/20 по пер. Комсомольскому, на стыке стен дома № 7/20 по пер. Комсомольскому и современного пристроя, под прямым углом к этой стене до внутренней грани тротуара вдоль пер. Комсомольского (точка 2) и вдоль этой грани до пересечения с внутренней гранью тротуара вдоль ул. Энгельса (точка 3).

Северо-западная граница проходит от точки 3 по наружной грани тротуара вдоль ул. Энгельса до точки 4, находящейся в створе со стеной северо-западного фасада дома № 18 по ул. Энгельса.

Юго-западная граница зоны проходит от точки 4 под прямым углом до стены дома № 18 по ул. Энгельса, идёт вдоль неё по юго-западной границе земельного участка дома № 7/20 по пер. Комсомольскому в его современных границах (кадастровый номер участка 73:24:041804:48) до створа с юго-западной стеной 3-этажного объёма дома № 7/20 по пер. Комсомольскому (точка 5).

Юго-восточная граница проходит от точки 5 по двору до угла 3-этажного объёма (точка 6). Далее границы охранной зоны от точки 6 до точки 1 идут по границам территории дома № 7/20 по пер. Комсомольскому, огибая крыльцо входа и проекцию навеса над ним.

№ п/п	Ведомость координат характерных точек	
	Координата X	Координата Y
1	2	3
1.	506483.06	2257019.82

1	2	3
2.	506584.06	2257023.87
3.	506510.71	2257012.85
4.	506496.82	2256983.98
5.	506482.92	2256989.96
6.	506486.88	2256999.03
7.	506493.77	2256996.20
8.	506495.37	2256999.67
9.	506499.73	2256997.65
10.	506505.67	2257010.80
11.	506485.81	2257018.67
12.	506486.30	2257019.85
13.	506484.72	2257020.57
14.	506484.20	2257019.34

и) абзац второй пункта 99 изложить в следующей редакции:

«Граница охранной зоны проходит по ул. Орлова в границах ул. Красноармейской и ул. Федерации, включая первую линию застройки чётной стороны, с отступом от красной линии на расстоянии около 17 м, далее – по ул. Федерации, включая первую линию застройки, по чётной и нечётной сторонам до пересечения с границей объекта культурного наследия регионального значения «Достопримечательное место «Ярмарочный квартал», далее – от ул. Орлова до пересечения с ул. Красногвардейской по ул. Красноармейской, включая первую линию застройки (нечётная сторона), с отступом от красной линии на расстоянии около 20 м.»;

к) абзац второй пункта 100 изложить в следующей редакции:

«Границы зоны проходят по периметру квартала, включая первую линию застройки чётной и нечётной сторон, с отступом от красной линии на расстоянии около 17 м, исключая участок по ул. Красноармейской в границах ул. Красногвардейской от перекрёстка ул. Красноармейской с ул. Красногвардейской до южного фасада дома № 11 по ул. Красноармейской.»;

л) пункт 103 изложить в следующей редакции:

«103. **ЗРЗ Р-2** – зона регулирования застройки и хозяйственной деятельности объектов культурного наследия регионального или местного (муниципального) значения. Район ул. Ульяновской, ул. Свяжской, ул. Набережная р. Свяги, ул. Набережная р. Симбирки, ул. Шевченко, ул. Назарьева, ул. Воробьева, ул. Робеспьера, ул. Новосвяжский Пригород и ул. Старосвяжский Пригород.

Граница зоны проходит по красной линии нечётной стороны ул. Ленина от границы охранной зоны объектов культурного наследия федерального значения «мемориальный квартал» Государственного историко-мемориального музея-заповедника «Родина В.И.Ленина» до территории общего пользования «Сквер Набережная р. Симбирки», далее – по её восточной, северной и западной границам, далее – вдоль ул. Набережная р. Свяги, включая территорию газораспределительного пункта, затем – вдоль бровки берега

р. Свяги, по границе зоны охраны объектов культурного наследия, указанной в Генеральном плане г. Ульяновска 2007 года, включая склон р. Свяги, по ул. Новосвияжский Пригород и ул. Старосвияжский Пригород, по южной границе старого городского кладбища на ул. Карла Маркса, включая ул. Робеспьера и участки ул. Воробьева, ул. Шевченко, по чётной стороне пер. Яковлева до пересечения с ул. Крымова, по чётной стороне ул. Крымова (вдоль оврага), по границе объединённой зоны охраны объектов культурного наследия федерального значения до пересечения с красной линией чётной стороны ул. Ленина.»;

м) дополнить пунктом 103.1 следующего содержания:

«103.1. **ЗРЗ Р-2** – зона регулирования застройки и хозяйственной деятельности объектов культурного наследия регионального или местного (муниципального) значения. Район ул. Свяжской, ул. Льва Толстого, ул. Ульяновской, ул. Ленина.

Граница зоны проходит от юго-западного угла сквера им. И.Н.Ульянова по красной линии чётной стороны ул. Ульяновской до территории Ульяновского спиртзавода (бывший винокуренный завод купцов Сусоколовых) и совпадает с восточной границей зон регулирования застройки и хозяйственной деятельности объектов культурного наследия регионального значения ЗРЗ Р-7, ЗРЗ Р-5, поворачивает в западном направлении и проходит по чётной стороне ул. Ленина до пересечения с ул. Набережная р. Свяги, пересекает ул. Ленина и далее поворачивает в восточном направлении, проходит по границе территории общего пользования «Сквер Набережная р. Симбирки», следует по её южной границе, далее проходит по нечётной стороне ул. Ленина до границы зоны регулирования застройки территорий объектов культурного наследия федерального значения ЗРЗ Ф-2, следуя по её западной границе, до пересечения с границей зоны регулирования застройки и хозяйственной деятельности объектов культурного наследия регионального значения ЗРЗ Р-3, по её границе до ул. Свяжской, пересекая её, проходит по границе объединённой охранной зоны объектов культурного наследия федерального значения до юго-западного угла сквера им. И.Н.Ульянова и далее пересекает ул. Ульяновскую.

№ п/п	Ведомость координат характерных точек	
	Координата X	Координата Y
1	2	3
1.	505883.13	2256225.66
2.	505878.40	2256344.09
3.	505890.47	2256344.44
4.	505892.13	2256319.21
5.	505894.04	2256242.45
6.	505899.99	2256161.92
7.	505937.83	2256165.25
8.	505938.06	2256170.11
9.	505987.29	2256169.88

1	2	3
10.	505996.99	2256262.39
11.	506034.81	2256261.04
12.	506033.17	2256259.03
13.	506075.77	2256254.27
14.	506078.47	2256312.67
15.	506083.53	2256320.43
16.	506131.90	2256331.96
17.	506137.14	2256330.67
18.	506145.51	2256332.78
19.	506159.84	2256333.83
20.	506155.29	2256268.78
21.	506175.85	2256270.08
22.	506176.02	2256268.44
23.	506248.10	2256269.25
24.	506252.83	2256187.39
25.	506248.87	2256187.67
26.	506287.45	2255878.43
27.	506266.37	2255884.96
28.	506158.01	2255895.52
29.	506160.14	2255917.06
30.	506152.29	2255921.70
31.	506140.12	2255968.94
32.	506100.34	2256010.70
33.	506043.19	2255997.21
34.	506033.12	2255992.36
35.	506011.68	2255991.14
36.	506012.29	2255945.65
37.	505990.15	2255941.15
38.	505911.74	2255932.09
39.	505760.44	2255894.76
40.	505751.29	2256014.80
41.	505747.68	2256130.88
42.	505738.82	2256211.05
43.	506064.64	2256132.41
44.	506064.60	2256132.00
45.	506062.48	2256108.05
46.	506062.20	2256104.88
47.	506049.61	2256106.51
48.	506036.15	2256107.52
49.	506022.29	2256108.32
50.	506012.24	2256108.94
51.	506009.65	2256108.71

1	2	3
52.	506009.99	2256120.42
53.	506010.16	2256124.26
54.	506010.30	2256125.67
55.	506011.54	2256138.48
56.	506012.00	2256141.19
57.	506012.09	2256142.70
58.	506012.57	2256147.94
59.	506013.20	2256151.68
60.	506013.71	2256151.63
61.	506055.46	2256148.10
62.	506055.37	2256148.61
63.	506066.23	2256147.57
64.	506065.97	2256145.32
65.	506065.74	2256143.10

н) абзац второй пункта 105 изложить в следующей редакции:

«Граница зоны проходит по красной линии ул. Красноармейской (от северной границы участка дома № 53) до пересечения с ул. Рылеева, по красной линии ул. Красноармейской (чётная сторона), по восточной (дворовой) границе участков домов № 18-20/12 по ул. Красногвардейской, включая первую линию застройки чётной и нечётной сторон, с отступом от красных линий на расстоянии около 17 м до пересечения с ул. Радищева, по красной линии ул. Радищева (чётная сторона) в границах ул. Красногвардейской и ул. Рылеева.»;

о) дополнить пунктом 105.1 следующего содержания:

«105.1. **ЗРЗ Р-3** – зона регулирования застройки и хозяйственной деятельности объектов культурного наследия регионального или муниципального значения. Участок ул. Красногвардейской.

Граница зоны ограничена участком ул. Красногвардейской – от красной линии нечётной стороны ул. Мира до границы территории объекта культурного наследия регионального значения «Достопримечательное место «Ярмарочный квартал» с включением первой линии застройки чётной и нечётной сторон улицы.»;

п) пункт 106 изложить в следующей редакции:

«106. **ЗРЗ Р-3** – зона регулирования застройки и хозяйственной деятельности объектов культурного наследия регионального или муниципального значения. Участок в границах ул. Марата, ул. Карла Маркса, ул. Островского.

Юго-западная граница зоны проходит по красной линии ул. Карла Маркса (чётная сторона) до ул. Марата, северо-западная – по ул. Марата (чётная сторона) до пересечения с ул. Можайского и ул. Островского, северная пересекает ул. Островского, восточная и юго-восточная границы совпадают с западной и юго-западной границами территории объекта культурного наследия регионального значения «Достопримечательное место «Ярмарочный

квартал», включая первую линию застройки по ул. Марата на участке между домами № 3 и № 9»;

р) дополнить пунктом 106.1 следующего содержания:

«106.1. **ЗРЗ Р-3** – зона регулирования застройки и хозяйственной деятельности. Участок по ул. Красноармейской в границах 2-го пер. Мира и ул. Красногвардейской.

Граница зоны проходит вдоль ул. Красноармейской. Западная граница проходит по нечётной стороне ул. Красноармейской от границы участка дома № 11 по северо-восточной и северо-западной границе охранной зоны объектов культурного наследия регионального значения (ул. Красноармейская, 11, 13), далее – вдоль ул. Красноармейской с отступом от красной линии улицы на расстоянии около 15 м до пересечения с красной линией ул. Красногвардейской. Восточная граница проходит по чётной стороне ул. Красноармейской вдоль красной линии с отступом на расстоянии 2 м вглубь квартала.

№ п/п	Ведомость координат характерных точек	
	Координата X	Координата Y
1.	507569.52	2257812.55
2.	507573.71	2257825.17
3.	507578.76	2257850.39
4.	507564.19	2257855.48
5.	507561.52	2257856.41
6.	507550.24	2257860.74
7.	507538.07	2257865.19
8.	507538.94	2257867.54
9.	507483.32	2257887.42
10.	507474.29	2257862.00
11.	507489.19	2257856.79
12.	507492.85	2257855.42
13.	507492.96	2257855.70
14.	507501.08	2257852.68
15.	507501.27	2257853.16
16.	507503.61	2257852.30
17.	507503.42	2257851.79
18.	507517.20	2257846.61
19.	507517.12	2257846.39
20.	507517.02	2257846.11
21.	507517.98	2257845.81
22.	507513.24	2257832.96
23.	507526.29	2257828.14
24.	507560.36	2257815.58
25.	507562.08	2257815.01

»;

с) пункт 107 изложить в следующей редакции:

«107. **ЗРЗ Р-3** – зона регулирования застройки и хозяйственной деятельности объектов культурного наследия регионального или муниципального значения. Район ул. Гончарова в границах б-ра Пластова и ул. Дмитрия Ульянова.

Северо-восточная граница идёт от восточного угла объединённой охранной зоны объектов культурного наследия регионального значения «Жилой дом второй половины XIX в.» (ул. Гончарова, 54, 54а) до северного угла ограждения автостоянки.

Юго-западная граница идёт вдоль ограждения автостоянки до пересечения с ул. Дмитрия Ульянова (нечётная сторона), поворачивает в юго-восточном направлении, идёт вдоль тротуара по ул. Дмитрия Ульянова (нечётная сторона), затем поворачивает в юго-западном направлении до пересечения с объединённой охранной зоной объектов культурного наследия регионального значения «Здание Арестного дома Симбирского уездного земства, 1888-1889 гг.» (ул. Дмитрия Ульянова, 8) и идёт по северо-западной границе охранной зоны, пересекая первую линию застройки.

Юго-западная граница идёт вдоль чётной стороны ул. Дмитрия Ульянова, включая первую линию застройки и огибая охранную зону объекта культурного наследия регионального значения «Здание амбулатории при Симбирской уездной земской управе, 1909 г.», архитектор Шодэ (ул. Дмитрия Ульянова, 4), доходит до дома № 42а по ул. Гончарова.

Северо-западная граница проходит от точки пересечения первой линии застройки чётной стороны ул. Дмитрия Ульянова с юго-восточным фасадом дома № 42а по ул. Гончарова, поворачивает в северо-восточном направлении и идёт по юго-восточной стороне объединённой охранной зоны объектов культурного наследия регионального значения «Типография А.Т.Токарева, 1910-е годы» (ул. Гончарова, 50), «Жилой дом второй половины XIX в.» (ул. Гончарова, 52), далее – вдоль тротуара по ул. Гончарова, затем – по границе объединённой охранной зоны объекта культурного наследия регионального значения «Жилой дом второй половины XIX в.» (ул. Гончарова, 54, 54а).

№ п/п	Ведомость координат характерных точек	
	Координата X	Координата Y
1	2	3
1.	507171,88	2257908,57
2.	507129,22	2257959,02
3.	507030,77	2257919,91
4.	507006,85	2257962,69
5.	506989,94	2257960,66
6.	506986,39	2257891,20
7.	506993,31	2257894,41
8.	506990,41	2257900,52

1	2	3
9.	506990,35	2257900,55
10.	507008,40	2257909,10
11.	507010,90	2257909,89
12.	507013,98	2257910,87
13.	507015,70	2257910,70
14.	507017,58	2257910,23
15.	507018,51	2257909,01
16.	507026,87	2257890,83
17.	506994,58	2257873,34
18.	507014,27	2257830,40
19.	507038,05	2257840,00
20.	507040,68	2257834,38
21.	507056,84	2257842,52
22.	507086,23	2257855,43
23.	507106,02	2257868,59
24.	507114,63	2257876,21
25.	507120,89	2257868,94
26.	507132,80	2257878,61
27.	507148,45	2257859,36
28.	507160,23	2257869,46
29.	507137,76	2257895,25
30.	507153,49	2257908,80
31.	507161,37	2257900,20
32.	507164,77	2257902,26

»;

с) абзац второй пункта 108 изложить в следующей редакции:

«Южная граница зоны проходит по красной линии ул. Ленина (нечётная сторона) от пересечения с ул. Спасской вдоль домов № 99-107, далее – по восточной и северной границам охранной зоны объекта культурного наследия муниципального значения «Жилая усадьба купцов Макс/Сачковых» (ул. Ленина, 95, 97) в западном направлении до границы объединённой охранной зоны объекта культурного наследия регионального значения «Кинотеатр «Ампир» (ул. Гончарова, 24) и объекта культурного наследия муниципального значения «Доходный дом купцов Теняевых» (ул. Гончарова, 26).

Западная граница зоны проходит по восточной и северной границам объединённой охранной зоны объекта культурного наследия регионального значения «Кинотеатр «Ампир» (ул. Гончарова, 24) и объекта культурного наследия муниципального значения «Доходный дом купцов Теняевых» (ул. Гончарова, 26), далее пересекает ул. Бебеля.

Северная граница зоны проходит по ул. Бебеля (нечётная сторона) от пересечения с ул. Гончарова до границы зоны регулирования застройки и хозяйственной деятельности объектов культурного наследия регионального

и муниципального значения ЗРЗ Р-7 (участок в границах ул. Карла Маркса, ул. Спасской, ул. Бебеля, пер. Пожарного) и далее – по восточной и южной границам зоны до пересечения с границей охранной зоны объектов культурного наследия федерального значения на территории Ленинского мемориального комплекса (пл. 100-летия со дня рождения В.И.Ленина, б-р Новый Венец, площадь В.И.Ленина, ул. Спасская в границах ул. Ленина и б-ра Пластова).

Восточная граница зоны проходит по границе охранной зоны объектов культурного наследия федерального значения на территории Ленинского мемориального комплекса (пл. 100-летия со дня рождения В.И.Ленина, б-р Новый Венец, площадь В.И.Ленина, ул. Спасская в границах ул. Ленина и б-ра Пластова) до пересечения с ул. Ленина (нечётная сторона).»;

у) дополнить пунктом 117.1 следующего содержания:

«117.1. **ЗРЗ Р-5** – зона регулирования застройки и хозяйственной деятельности объектов культурного наследия регионального или муниципального значения. Внутриквартальная территория в границах ул. Можайского, ул. Островского, ул. Федерации.

Граница зоны проходит по красной линии нечётной стороны ул. Островского в створе с границами территории МПУ «Ульяновскводоканал», далее – пересекая ул. Островского, огибает границы земельного участка МУП «Ульяновскводоканал» (в натуре границы участка прочитываются по бетонному ограждению участка и по наружным граням стен хозяйственных строений, принадлежащих МУП «Ульяновскводоканал»).»;

ф) дополнить пунктом 121.1 следующего содержания:

«121.1. **ЗРЗ Р-5** – зона регулирования застройки и хозяйственной деятельности объектов культурного наследия регионального или муниципального значения. Квартал в границах ул. Орлова, ул. Красноармейской, ул. Красногвардейской, ул. Федерации.

Северная граница зоны проходит вдоль чётной стороны ул. Орлова в границах ул. Федерации и ул. Красноармейской, исключая первую линию застройки.

Восточная граница зоны проходит параллельно ул. Красноармейской в границах ул. Орлова и ул. Красногвардейской, исключая первую линию застройки.

Южная граница зоны проходит параллельно ул. Красногвардейской, исключая первую линию застройки, в границах ул. Красноармейская до створа нечётной стороны ул. Мира, далее идёт по красной линии нечётной стороны ул. Красногвардейской до пересечения с восточной границей объекта культурного наследия регионального значения «Ярмарочный квартал».

Западная граница зоны проходит по восточной и северной границам объекта культурного наследия регионального значения «Ярмарочный квартал» до точки пересечения с границей первой линии застройки, далее идёт вдоль ул. Федерации, исключая первую линию застройки, до точки пересечения с внутриквартальной границей первой линии застройки по ул. Орлова.»;

х) дополнить пунктом 124.1 следующего содержания:

«124.1. **ЗРЗ Р-5** – зона регулирования застройки и хозяйственной

деятельности объектов культурного наследия регионального или муниципального значения. Участок в границах ул. Дмитрия Ульянова, ул. Спасской, ул. Бебеля, ул. Гончарова.

Южная граница зоны проходит по красной линии ул. Бебеля (нечётная сторона) от дома № 1/7 до пересечения с красной линией пер. Пожарного (чётная сторона).

Северо-западная граница зоны проходит от ул. Бебеля (нечётная сторона) по юго-восточной и северо-восточной границам зоны регулирования застройки и хозяйственной деятельности объектов культурного наследия федерального значения ЗРЗ Ф-3 (участок в границах ул. Гончарова, ул. Карла Маркса, пер. Пожарного, ул. Бебеля) до пересечения с красной линией ул. Гончарова (чётная сторона), далее – по красной линии ул. Гончарова (чётная сторона) до пересечения с ул. Дмитрия Ульянова (нечётная сторона), исключая объединённую охранную зону объектов культурного наследия регионального значения «Здание кинотеатра «Экспресс» (ул. Карла Маркса, 7), «Здание окружного суда, где работал писатель-историк П.Л.Мартынов» (ул. Гончарова, 40/9, угол с ул. Карла Маркса) и объединённую охранную зону объекта культурного наследия регионального значения «Здание общества взаимного кредита» (ул. Гончарова, 48/2, угол с ул. Дмитрия Ульянова) и объекта культурного наследия муниципального значения «Дом купцов Комаровых/Крупениковых» (ул. Гончарова, 46).

Северо-восточная граница зоны проходит по ул. Дмитрия Ульянова (нечётная сторона) от ул. Гончарова по юго-западной границе объединённой охранной зоны объектов культурного наследия регионального значения «Типография А.Т.Токарева» (ул. Гончарова, 50/1, угол с ул. Дмитрия Ульянова), «Жилой дом второй половины XIX в.» (ул. Гончарова, 52), далее, пересекая ул. Дмитрия Ульянова, проходит по юго-западной границе зоны регулирования застройки и хозяйственной деятельности объектов культурного наследия регионального или муниципального значения ЗРЗ Р-3 (район ул. Гончарова в границах б-ра Пластова и ул. Дмитрия Ульянова) до границы охранной зоны объектов культурного наследия федерального значения на территории Ленинского мемориального комплекса (пл. 100-летия со дня рождения В.И.Ленина, б-р Новый Венец, площадь В.И.Ленина, ул. Спасская в границах ул. Ленина и б-ра Пластова).

Юго-восточная граница зоны проходит параллельно ул. Спасской по границе охранной зоны объектов культурного наследия федерального значения на территории Ленинского мемориального комплекса (пл. 100-летия со дня рождения В.И.Ленина, б-р Новый Венец, площадь В.И.Ленина, ул. Спасская в границах ул. Ленина и б-ра Пластова) до пересечения с красной линией ул. Карла Маркса (чётная сторона), далее – по северо-восточной и северо-западной границе объединённой охранной зоны объекта культурного наследия (памятника истории и культуры) регионального значения «Комплекс Симбирского Спасского женского монастыря» до пересечения с ул. Бебеля (нечётная сторона).»;

ц) пункт 126 изложить в следующей редакции:

«126. ЗРЗ Р-5 – зона регулирования застройки и хозяйственной деятельности объектов культурного наследия регионального или муниципального значения. Район ул. Марата, ул. Карла Маркса, ул. Энгельса, ул. Гончарова.

Граница зоны проходит по ул. Марата (чётная сторона) от оврага на Дамбе до пересечения с ул. Карла Маркса, по красной линии ул. Карла Маркса (чётная сторона) от пер. Матросова до пересечения с ул. Гончарова, по ул. Гончарова (чётная сторона) до пересечения с ул. Энгельса, по красной линии ул. Энгельса (нечётная сторона), по линии оврага в районе Дамбы до ул. Марата.»;

ч) дополнить пунктом 126.1 следующего содержания:

«126.1. ЗРЗ Р-5 – зона регулирования застройки и хозяйственной деятельности объектов культурного наследия регионального или муниципального значения. Район 2-го пер. Мира, ул. Карла Маркса.

Граница зоны проходит по участку 2-го пер. Мира от границы зоны регулирования застройки и хозяйственной деятельности объектов культурного наследия регионального или муниципального значения ЗРЗ Р-9 в юго-западном направлении, включая первую линию застройки в районе домов № 7 и 9 по 2-му пер. Мира, до ул. Карла Маркса, включая участок торгового центра «Амарант».

№ п/п	Ведомость координат характерных точек	
	X	Y
1.	507042.11	2257481.97
2.	507113.49	2257514.44
3.	507108.85	2257516.30
4.	507094.85	2257543.26
5.	507129.96	2257559.57
6.	507134.21	2257589.94
7.	507150.92	2257599.30
8.	507159.00	2257584.34
9.	507209.73	2257617.22
10.	507191.65	2257642.57
11.	507134.92	2257602.63
12.	507081.16	2257597.06
13.	507004.40	2257545.90

ш) дополнить пунктом 128.2 следующего содержания:

«128.2. ЗРЗ Р-5 – зона регулирования застройки и хозяйственной деятельности объектов культурного наследия регионального или местного (муниципального) значения. Район ул. Свяжской, ул. Льва Толстого, ул. Ульяновской, ул. Ленина.

Восточная граница зоны проходит по ограждению вдоль западного фасада дома № 11 по ул. Льва Толстого, северная граница зоны проходит между гаражами по территории земельного участка дома № 11 по ул. Льва Толстого, западная – по границе земельного участка дома № 11 по ул. Льва

Толстого вдоль временных построек, южная – по линии застройки по ул. Льва Толстого (нечётная сторона).

№ п/п	Ведомость координат характерных точек	
	X	Y
1.	506064.64	2256132.41
2.	506064.60	2256132.00
3.	506062.48	2256108.05
4.	506062.20	2256104.88
5.	506049.61	2256106.51
6.	506036.15	2256107.52
7.	506022.29	2256108.32
8.	506012.24	2256108.94
9.	506009.65	2256108.71
10.	506009.99	2256120.42
11.	506010.16	2256124.26
12.	506010.30	2256125.67
13.	506011.54	2256138.48
14.	506012.00	2256141.19
15.	506012.09	2256142.70
16.	506012.57	2256147.94
17.	506013.20	2256151.68
18.	506013.71	2256151.63
19.	506055.46	2256148.10
20.	506055.37	2256148.61
21.	506066.23	2256147.57
22.	506065.97	2256145.32
23.	506065.74	2256143.10

»;

щ) пункт 134.1 изложить в следующей редакции:

«134.1. **ЗРЗ Р-5** – зона регулирования застройки и хозяйственной деятельности объектов культурного наследия регионального или муниципального значения. Район ул. Мира, ул. Красногвардейской, ул. Красноармейской, 2-го пер. Мира.

Южная граница зоны проходит от дворового фасада дома № 18 по ул. Мира, вдоль главного фасада дома № 35 по 2-му пер. Мира, по границе участка дома № 37 по 2-му пер. Мира до пересечения с охранной зоной объекта культурного наследия регионального значения (ул. Красноармейская, 7), западная граница – по линии дворовых фасадов домов № 18-32 ул. Мира, северная граница проходит по линии дворовых фасадов зданий на ул. Красногвардейской, огибая охранную зону объекта культурного наследия регионального значения (ул. Красногвардейская, 4), восточная – по линии дворового фасада здания №15 ул. Красноармейской, далее – огибая зону охраны объектов культурного наследия регионального значения

(ул. Красноармейская, 13, 11, 7) до пересечения с границей участка дома № 37 по 2-му пер. Мира.

№ п/п	Ведомость координат характерных точек	
	Координата X	Координата Y
1	2	3
1.	507517.74	2257714.5
2.	507525.49	2257736.01
3.	507526.41	2257738.12
4.	507517.06	2257742.16
5.	507524.93	2257760.96
6.	507534.25	2257757.44
7.	507550.80	2257811.06
8.	507551.88	2257814.30
9.	507553.15	2257818.24
10.	507526.30	2257828.15
11.	507513.23	2257832.96
12.	507508.74	2257820.79
13.	507507.76	2257818.18
14.	507504.84	2257820.24
15.	507483.93	2257831.36
16.	507479.69	2257833.05
17.	507478.54	2257830.19
18.	507463.84	2257836.43
19.	507463.80	2257836.82
20.	507466.94	2257844.36
21.	507460.94	2257846.69
22.	507440.68	2257854.05
23.	507428.92	2257826.30
24.	507410.95	2257834.99
25.	507400.69	2257809.57
26.	507395.57	2257799.11
27.	507387.86	2257802.88
28.	507381.91	2257805.80
29.	507373.22	2257788.41
30.	507363.74	2257775.91
31.	507365.98	2257774.20
32.	507369.36	2257771.64
33.	507365.99	2257768.29
34.	507371.19	2257762.98
35.	507368.67	2257760.47
36.	507380.22	2257751.64
37.	507386.09	2257745.63

1	2	3
38.	507398.09	2257742.32
39.	507399.38	2257746.99
40.	507408.73	2257744.42
41.	507407.51	2257739.34
42.	507436.63	2257733.79
43.	507443.65	2257732.25
44.	507509.71	2257716.51

»;

ы) дополнить пунктом 134.3 следующего содержания:

«134.3. **ЗРЗ Р-7** – зона регулирования застройки и хозяйственной деятельности объектов культурного наследия регионального или муниципального значения. Участок в границах ул. Карла Маркса, ул. Спасской, ул. Бебеля, пер. Пожарного.

Граница зоны проходит по кадастровым границам земельного участка 73:24:041903:806 (точки 1-17).

№ п/п	Ведомость координат характерных точек	
	X	Y
1.	506621,03	2257748,01
2.	506624,66	2257748,81
3.	506627,33	2257749,50
4.	506628,64	2257749,78
5.	506627,33	2257755,91
6.	506631,84	2257756,85
7.	506670,94	2257765,41
8.	506670,51	2257765,68
9.	506676,25	2257775,49
10.	506674,74	2257778,70
11.	506675,20	2257778,87
12.	506672,10	2257785,52
13.	506656,99	2257818,08
14.	506615,84	2257802,27
15.	506617,64	2257783,36
16.	506619,72	2257761,63
17.	506620,37	2257754,86

»;

э) абзац второй пункта 135 изложить в следующей редакции:

«Граница зоны проходит параллельно ул. Марата, исключая первую линию застройки на участке между домами № 3 и 9, далее проходит внутри квартала, ограниченного ул. Можайского, ул. Федерации, пер. Молочным и ул. Марата по границам территории объекта культурного наследия регионального значения «Достопримечательное место «Ярмарочный квартал».»;

ю) пункт 136 изложить в следующей редакции:

«136. **ЗРЗ Р-9** – зона регулирования застройки и хозяйственной деятельности объектов культурного наследия регионального или муниципального значения. Зона расположена внутри квартала в границах ул. Федерации, ул. Красногвардейской, ул. Мира, 2-го пер. Мира (чётная сторона) и пер. Молочного.

Западная граница зоны проходит по участку восточной границы территории объекта культурного наследия регионального значения «Достопримечательное место «Ярмарочный квартал» от участка торгового центра «Амарант» до пересечения с первой линией застройки по ул. Красногвардейской.

Северная и восточная границы зоны проходят вдоль ул. Красногвардейской и ул. Мира на расстоянии около 17 м от красных линий этих улиц до дома № 17а по ул. Мира, далее – по красной линии ул. Мира до пересечения с красной линией чётной стороны 2-го пер. Мира.

Юго-восточная граница зоны проходит по красной линии чётной стороны 2-го пер. Мира, огибая границы зоны регулирования застройки и хозяйственной деятельности объектов культурного наследия регионального или муниципального значения ЗРЗ Р-5.»;

я) пункт 138 изложить в следующей редакции:

«138. **ЗРЗ Р-9** – зона регулирования застройки и хозяйственной деятельности объектов культурного наследия регионального или муниципального значения. Район ул. Красногвардейской, ул. Радищева, б-ра Пластова.

Северная граница зоны проходит вдоль ул. Красногвардейской (чётная сторона) с отступом от красной линии улицы на расстоянии около 17 м, восточная – по красной линии ул. Радищева (нечётная сторона) до северной границы участка Дома Советов (ул. Радищева, 1), по линии цоколя западного фасада Дома Советов до пересечения с б-ром Пластова, далее – по красной линии б-ра Пластова, по красной линии ул. Красноармейской до северной границы фасада дома № 6 по ул. Красноармейской, далее – с отступом от красной линии улицы на расстоянии 2 м до пересечения с домом № 18 по ул. Красноармейской.

№ п/п	Ведомость координат характерных точек	
	Координата X	Координата Y
1	2	3
1.	507565.46	2257892.98
2.	507574.40	2257914.63
3.	507591.06	2257993.79
4.	507604.77	2258065.24
5.	507434.84	2258087.29
6.	507434.09	2258082.02
7.	507410.17	2258084.96

1	2	3
8.	507405.82	2258056.37
9.	507403.16	2258037.46
10.	507380.04	2258040.72
11.	507379.45	2258034.93
12.	507352.82	2258038.45
13.	507353.67	2258044.43
14.	507277.84	2258055.11
15.	507257.04	2258054.79
16.	507266.46	2258026.21
17.	507265.02	2258001.5
18.	507275.56	2257967.52
19.	507290.43	2257955.79
20.	507432.16	2257903.91
21.	507443.17	2257899.78
22.	507476.06	2257887.87
23.	507482.65	2257885.53
24.	507483.32	2257887.42
25.	507529.51	2257870.91
26.	507544.97	2257903.40

»;

я¹) пункт 144 изложить в следующей редакции:

«144. **ЗРЗ Р-12** – зона регулирования застройки и хозяйственной деятельности объектов культурного наследия регионального или муниципального значения. Участок в границах ул. Островского, ул. Федерации.

Северная граница зоны проходит по южной границе зоны регулирования застройки и хозяйственной деятельности объектов культурного наследия регионального или муниципального значения ЗРЗ Р-16, по внутриквартальной территории в границах ул. Островского и ул. Федерации.

Восточная граница – вдоль ул. Федерации с отступом от красной линии на расстоянии около 17 м, включая первую линию застройки, до линии пересечения с южной границей территории объекта культурного наследия регионального значения «Достопримечательное место «Ярмарочный квартал» и далее – по его границам до пересечения с северной границей зоны регулирования застройки и хозяйственной деятельности объектов культурного наследия регионального или муниципального значения ЗРЗ Р-5.

Южная граница зоны совпадает с северной границей зоны регулирования застройки и хозяйственной деятельности объектов культурного наследия регионального или муниципального значения ЗРЗ Р-5 и идёт по внутриквартальной территории в западном направлении до пересечения с ул. Островского.

Западная граница – по красной линии ул. Островского в границах зоны регулирования застройки и хозяйственной деятельности объектов культурного наследия регионального или муниципального значения ЗРЗ Р-5 и ул. Островского.»;

я²) пункт 149 изложить в следующей редакции:

«149. **ЗРЗ Р-15** – зона регулирования застройки и хозяйственной деятельности объектов культурного наследия регионального или муниципального значения. Участок в границах 2-го пер. Мира и ул. Гончарова.

Граница зоны проходит по границам охранной зоны объекта культурного наследия регионального значения «Дом, где в детские годы жил физик академик Курчатов Игорь Васильевич», по красной линии 2-го пер. Мира (чётная сторона), по юго-западной границе проезда между ул. Гончарова и 2-м пер. Мира, вдоль красной линии ул. Гончарова (нечётная сторона) с отступом на расстоянии около 60 м.

№ п/п	Ведомость координат характерных точек	
	Координата X	Координата Y
1.	507155.83	2257629.82
2.	507165.77	2257636.92
3.	507163.88	2257639.83
4.	507164.68	2257641.73
5.	507164.75	2257642.08
6.	507163.59	2257643.71
7.	507168.54	2257647.26
8.	507169.36	2257646.21
9.	507172.64	2257645.68
10.	507180.35	2257634.57
11.	507228.46	2257668.73
12.	507173.93	2257729.18
13.	507117.83	2257678.91
14.	507144.86	2257640.31
15.	507148.58	2257642.86
16.	507148.95	2257642.29
17.	507147.77	2257641.23

»;

2) пункт 2 раздела «**ЗРЗ Р-2** – зона регулирования застройки и хозяйственной деятельности объектов культурного наследия регионального или местного (муниципального) значения» приложения № 2 изложить в следующей редакции:

«2. Виды разрешённого использования земельных участков и объектов капитального строительства:

№ п/п	Наименование вида использования
1	2
1. Основные виды разрешённого использования	
1.1.	Индивидуальные жилые дома
1.2.	Многоквартирные жилые дома

1	2
1.3.	Жилые дома со встроенными или пристроенными объектами социального и коммунально-бытового назначения и обслуживания населения
2. Условно разрешённые виды использования	
2.1.	Объекты дошкольного образования
2.2.	Объекты общего образования
2.3.	Объекты дополнительного и специального образования и обучения
2.4.	Объекты здравоохранения и медицинского назначения
2.5.	Объекты культуры
2.6.	Объекты торговли, досуга и развлечений
2.7.	Объекты общественного питания
2.8.	Объекты социального и коммунально-бытового назначения
2.9.	Объекты делового и финансового назначения
2.10.	Объекты для осуществления средней и малой производственной и предпринимательской деятельности
2.11.	Административные объекты
2.12.	Гостиницы
2.13.	Объекты физкультуры и спорта
2.14.	Многофункциональные объекты
2.15.	Культовые объекты
2.16.	Объекты зоотехнического и ветеринарного сервиса
2.17.	Парки, скверы, сады, бульвары
2.18.	Огороды
2.19.	Стоянки автомобильного транспорта
3. Вспомогательные виды разрешённого использования	
3.1.	Хозяйственные здания (постройки) при индивидуальных жилых домах
3.2.	Временные и вспомогательные объекты, связанные с функционированием основного объекта

».

2. Настоящее постановление вступает в силу на следующий день после дня его официального опубликования.

Председатель
Правительства области



А.А.Смекалин