



ПРАВИТЕЛЬСТВО ТЮМЕНСКОЙ ОБЛАСТИ

ПОСТАНОВЛЕНИЕ

29 октября 2021 г.

№ 679-п

г. Тюмень

*О внесении изменений
в постановление от 11.09.2006
№ 206-п*

В соответствии с Федеральным законом от 14.03.1995 № 33-ФЗ «Об особо охраняемых природных территориях», Законом Тюменской области от 28.12.2004 № 303 «Об особо охраняемых природных территориях в Тюменской области», письмом Департамента по недропользованию по Уральскому Федеральному округу Федерального агентства по недропользованию от 01.06.2021 № 434, письмом Департамента лесного комплекса Тюменской области от 23.04.2021 № 2746-21, письмом Минприроды России от 13.08.2021 № 03-15-29/23426 в постановление Правительства Тюменской области от 11.09.2006 № 206-п «О создании комплексного заказника регионального значения «Абалакский природно-исторический комплекс» внести следующие изменения:

1. Наименование постановления изложить в следующей редакции:

«О создании государственного комплексного природного заказника регионального значения «Абалакский природно-исторический комплекс» в Тобольском муниципальном районе».

2. Пункты 1-4 изложить в следующей редакции:

«1. Объявить природный комплекс «Абалакский природно-исторический комплекс» в Тобольском муниципальном районе государственным комплексным природным заказником регионального значения.

2. Утвердить площадь государственного комплексного природного заказника регионального значения «Абалакский природно-исторический комплекс» в Тобольском муниципальном районе в размере 88173,14 га в границах согласно приложению № 1 к настоящему постановлению.

3. Установить функциональное зонирование государственного комплексного природного заказника регионального значения «Абалакский природно-исторический комплекс» в Тобольском муниципальном районе согласно приложению № 2 к настоящему постановлению.

4. Утвердить Положение о государственном комплексном природном заказнике регионального значения «Абалакский природно-исторический

комплекс» в Тобольском муниципальном районе согласно приложению № 3 к настоящему постановлению.».

3. В пункте 5 перед словом «постановления» дополнить словом «настоящего», слово «департамента» заменить словом «Департамента».

4. Приложения № 1, 2 к постановлению изложить в редакции согласно приложению № 1 к настоящему постановлению, приложения № 3, 4 к постановлению изложить в редакции согласно приложениям № 2, 3 к настоящему постановлению соответственно.

Губернатор области



А.В. Моор

Приложение № 1
к постановлению Правительства
Тюменской области
от 29 октября 2021 г. № 679-п

ОПИСАНИЕ ГРАНИЦ
ГОСУДАРСТВЕННОГО КОМПЛЕКСНОГО ПРИРОДНОГО ЗАКАЗНИКА
РЕГИОНАЛЬНОГО ЗНАЧЕНИЯ
«АБАЛАКСКИЙ ПРИРОДНО-ИСТОРИЧЕСКИЙ КОМПЛЕКС»
В ТОБОЛЬСКОМ МУНИЦИПАЛЬНОМ РАЙОНЕ

Государственный комплексный природный заказник регионального значения «Абалакский природно-исторический комплекс» в Тобольском муниципальном районе (далее - Заказник) расположен в северо-восточной части Тобольского муниципального района.

Площадь Заказника составляет 88173,14 га.

В ЕГРН внесены сведения о границе особо охраняемой природной территории под учетным номером 72.16.2.106.

Северная граница Заказника начинается в точке 1 (X 469489.83 Y 2556220.50 - МСК ТО-2; 58°20'18.3" с.ш. 68°32'35.3" в.д. - система координат WGS-84) в северо-западном углу квартала 44 Тобольского участкового лесничества Тобольского лесничества и идет по северной границе квартала 44 до его северо-восточного угла, затем продолжается по южной границе квартала 33 и юго-западной границе квартала 45 до юго-западного угла квартала 46, далее идет по его западной, северной и восточной границе до его юго-восточного угла; далее - по южной и восточной границе квартала 35 до северо-западного угла квартала 47 - точка 2 (X 470619.52 Y 2563632.35; 58°20'53.1" с.ш. 68°40'7.7" в.д.), далее - по северной границе кварталов 47-54 до оз. Царево - точка 3 - (X 469784.48 Y 2585061.15; 58°20'11.1" с.ш. 69°02'7.7" в.д.), проходит по западному и северному берегам озера до точки 4 (X 472333.54 Y 2586360.61; 58°21'32.5" с.ш. 69°03'31.0" в.д.) на границе Тобольского и Вагайского муниципальных районов.

Восточная граница начинается в точке 4 и идет на юг по восточному берегу оз. Царево по границе Тобольского и Вагайского муниципальных районов по восточной границе кварталов 63, 89, 103, 125, 140, 142, 143, 145, 151 до юго-восточного угла квартала 151 Тобольского участкового лесничества Тобольского лесничества - точка 5 - (X 440922.24 Y 2577574.37; 58°4'45.4" с.ш. 68°53'49.04" в.д.); далее - по границе Тобольского и Вагайского муниципальных районов, пересекает р. Иртыш и идет на восток до точки 6 - (X 435097.85 Y 2577100.08; 58°1'37.5" с.ш. 68°53'13.25" в.д.), далее - на юг до точки В7 - (X 431678.81 Y 2576444.91; 57°59'45.4" с.ш. 68°52'33.5" в.д.) на левом берегу р. Иртыш. Южная граница начинается в точке 7 и идет в западном направлении по границе Тобольского и Вагайского муниципальных районов до точки 8 - (X 431232.77 Y 2574372.90; 57°59'32.3" с.ш. 68°52'26.8" в.д.) на левому берегу р. Иртыш, далее - по левому берегу р. Иртыш вниз по течению до точки 9 (X 434894.77 Y 2570171.81; 58°01'33.1" с.ш. 68°46'15.2" в.д.); в северо-западном направлении до точки 10 (X 436068.22 Y 2568764.85;

58°02'11.8" с.ш. 68°44'50.7" в.д.), по берегу р. Иртыш до точки 11 (X 439517.76 Y 2565776.21; 58°04'04.9" с.ш. 68°41'52.1" в.д.), далее - в западном направлении до точки 12 (X 439652.25 Y 2565258.37; 58°04'09.6" с.ш. 68°41'20.6" в.д.), далее - по берегу р. Иртыш до точки 13 (X 444707.73 Y 2558248.36; 58°06'56.5" с.ш. 68°34'17.6" в.д.), расположенной в устье временного водотока, соединяющего реки Комарица и Иртыш. Далее в юго-западном направлении по южному берегу временного водотока до точки 14 (X 443944.26 Y 2554791.12; 58°06'33.4" с.ш. 68°30'45.8" в.д.), поворачивает на северо-запад и идет до точки 15 (X 445698.04 Y 2551207.39; 58°07'31.6" с.ш. 68°27'08.4" в.д.) на левом берегу р. Иртыш, далее по левому берегу р. Иртыш до точки 16 (X 447930.15 Y 2546856.29, 58°08'45.5" с.ш. 68°22'44.2" в.д.).

Западная граница начинается в точке 16 и идет на север, пересекает р. Иртыш и выходит на дорогу пос. Прииртышский – пос. Сибиряк к юго-восточному углу квартала 129 Тобольского участкового лесничества Тобольского лесничества и далее в юго-восточном направлении по юго-восточной границе квартала 129, южной границе кварталов 130, 131, 132, южной, восточной и северной границам квартала 133. Далее граница идет 1 км в северном направлении до точки 17 (X 452969.43 Y 2551582.14; 58°11'26.4" с.ш. 68°27'37.1" в.д.), далее - в западном направлении до точки 18 (X 453050.15 Y 2552670.60; 58°11'28.6" с.ш. 68°28'43.7" в.д.), далее на северо-восток вдоль линии ЛЭП до северо-западного угла квартала 113, по северо-западной границе квартала 113, западной границе квартала 98 до его северо-западного угла, далее - в северо-западном направлении до р. Еловка; далее - по левому берегу р. Еловка вниз по течению до устья, к юго-западному углу квартала 44, проходит по его западной границе и заканчивается в точке 1.

Неотъемлемой частью настоящего описания границ является карта Заказника масштаба 1:150 000 (приложение к описанию границ).



КАРТА ГОСУДАРСТВЕННОГО КОМПЛЕКСНОГО ПРИРОДНОГО ЗАКАЗНИКА РЕГИОНАЛЬНОГО ЗНАЧЕНИЯ
«АБАЛАКСКИЙ ПРИРОДНО-ИСТОРИЧЕСКИЙ КОМПЛЕКС» В ТОБОЛЬСКОМ МУНИЦИПАЛЬНОМ РАЙОНЕ

М 1: 150 000

Приложение № 2
к постановлению Правительства
Тюменской области
от 29 октября 2021 г. № 679-п

ОПИСАНИЕ ГРАНИЦ ФУНКЦИОНАЛЬНЫХ ЗОН
ГОСУДАРСТВЕННОГО КОМПЛЕКСНОГО ПРИРОДНОГО ЗАКАЗНИКА
РЕГИОНАЛЬНОГО ЗНАЧЕНИЯ
«АБАЛАКСКИЙ ПРИРОДНО-ИСТОРИЧЕСКИЙ КОМПЛЕКС»
В ТОБОЛЬСКОМ МУНИЦИПАЛЬНОМ РАЙОНЕ

Южная граница участка 1 заповедной зоны.

Граница начинается в точке 1а (X 468587,95, Y 2563526,97; 58°19'47,55" с.ш. 68°39'59,22" в.д.) и идет 2000 м в юго-восточном направлении по южной границе лесного квартала 47 Тобольского участкового лесничества Тобольского лесничества до точки 2а (X 467495,28, Y 2565201,21; 58°19'11,36" с.ш. 68°41'40,97" в.д.), далее - 3500 м в северо-восточном направлении по южной границе кварталов 47 и 48 Тобольского участкового лесничества Тобольского лесничества через точку 3а (X 468137,50, Y 2566477,94; 58°19'31,42" с.ш. 68°43'0,05" в.д.) до точки 4а (X 468367,78, Y 2568299,09; 58°19'37,86" с.ш. 68°44'52,16" в.д.), далее - 400 м в юго-восточном направлении, пересекая р. Белая, до точки 5а (X 468106,91, Y 2568479,04; 58°19'29,33" с.ш. 68°45'2,93" в.д.), а затем 1900 м в юго-западном направлении до точки 6а (X 466820,03, Y 2567063,17; 58°18'48,53" с.ш. 68°43'34,62" в.д.). Далее граница проходит по южной границе квартала 48 и западной границе квартала 57 1300 м в юго-восточном направлении до точки 7а (X 465704,68, Y 2567695,84; 58°18'12,14" с.ш. 68°44'12,30" в.д.), затем 900 м в северо-восточном направлении до точки 8а (X 466001,44, Y 2568404,11; 58°18'21,33" с.ш. 68°44'56,09" в.д.), далее - 1100 м в юго-восточном направлении через точку 9а (X 465893,62, Y 2568758,25; 58°18'17,65" с.ш. 68°45'17,72" в.д.), до точки 10а (X 465691,30, Y 2568752,06; 58°18'11,12" с.ш. 68°45'17,12" в.д.). Далее граница проходит 4100 м в юго-восточном направлении через точку 11а (X 464677,69, Y 2570033,88; 58°17'37,64" с.ш. 68°46'34,71" в.д.) до точки 12а (X 462008,26, Y 2571195,88; 58°16'10,70" с.ш. 68°47'43,07" в.д.); далее - 3400 м в юго-западном направлении через точку 13а, пересекая р. Аремзянка, до точки 14а (X 461041,94, Y 2568016,50; 58°15'41,29" с.ш. 68°44'27,06" в.д.). Далее - 10000 м в южном направлении через точку 15а (X 459176,82, Y 2567837,67; 58°14'41,11" с.ш. 68°44'14,14" в.д.) до точки 16а (X 451356,88, Y 2569531,07; 58°10'27,47" с.ш. 68°45'49,53" в.д.), далее - 3200 м в восточном направлении через точки 17а (X 451835,64, Y 2570369,54; 58°10'42,46" с.ш. 68°46'41,33" в.д.), 18а (X 451284,39, Y 2570879,26; 58°10'24,35" с.ш. 68°47'11,91" в.д.), до точки 19а (X 451650,34, Y 2572076,51; 58°10'35,48" с.ш. 68°48'25,54" в.д.), далее - 2400 м в юго-восточном направлении до точки 20а (X 449634,95, Y 2573360,58; 58°9'29,60" с.ш. 68°49'41,81" в.д.), 500 м в юго-западном направлении до точки 21а (X 449199,44, Y 2573074,57; 58°9'15,70" с.ш. 68°49'23,84" в.д.), 1400 м в юго-восточном направлении до точки 22а (X 448932,93, Y 2574459,12; 58°9'6,25" с.ш. 68°50'48,17" в.д.), 1200 м в юго-западном направлении до точки 23а (X 447913,24, Y 2573979,15; 58°8'33,59" с.ш. 68°50'17,67" в.д.), далее - 500 м в юго-восточном направлении до точки

24а (X 447637,14, Y 2574369,78; 58°8'24,43" с.ш. 68°50'41,22" в.д.), 1200 м в северо-восточном направлении до точки 25а (X 448467,58, Y 2575263,77; 58°8'50,73" с.ш. 68°51'36,81" в.д.), 800 м в восточном направлении до точки 26а (X 448378,22, Y 2576048,37; 58°8'47,36" с.ш. 68°52'24,66" в.д.), 3900 м в южном направлении через точки 27а (X 446953,30, Y 2576723,99; 58°8'0,89" с.ш. 68°53'4,27" в.д.), 28а (X 446237,92, Y 2576158,18; 58°7'38,13" с.ш. 68°52'28,87" в.д.) до точки 29а (X 444783,65, Y 2576295,02; 58°6'51,05" с.ш. 68°52'35,52" в.д.). Далее граница проходит 3800 м в западном направлении до точки 30а (X 444480,89, Y 2572587,39; 58°6'43,51" с.ш. 68°48'48,80" в.д.), 3800 м в юго-восточном направлении до точки 31а (X 440877,75, Y 2573859,51; 58°7'38,13" с.ш. 68°50'2,39" в.д.). Затем граница проходит 3700 м в восточном направлении до точки № 32а (X 440933,37, Y 2577580,50; 58°4'45,83" с.ш. 68°53'49,44" в.д.), расположенной на восточной границе Заказника.

На участке от точки 1а до точки 14а участок 1 заповедной зоны граничит с зоной культурного ландшафта (участок 1); от точки 14а до точки 32а - с рекреационной зоной.

Граница участка 2 заповедной зоны.

Граница начинается в точке 1б (X 456669,79, Y 2558161,10; 58°13'25,07" с.ш. 68°34'18,81" в.д.), расположенной в урочище Бобровка, и идет 900 м в юго-восточном направлении до точки 2б (X 456570,25, Y 2559229,76; 58°13'21,34" с.ш. 68°35'24,18" в.д.), далее - 1300 м в северо-восточном направлении до точки 3б (X 456630,35, Y 2560088,73; 58°13'22,86" с.ш. 68°36'16,85" в.д.), далее - 1000 м в южном направлении до точки 4б (X 455727,28, Y 2559729,60; 58°12'53,86" с.ш. 68°35'54,02" в.д.), расположенной у ЛЭП, 1400 м в юго-восточном направлении вдоль ЛЭП до точки 5б (X 454963,79, Y 2560573,70; 58°12'28,77" с.ш. 68°36'45,00" в.д.), расположенной в урочище Лукино. Далее граница идет 2300 м в юго-западном направлении, пересекая р. Крутая, через точки 6б (X 454333,05, Y 2560331,68; 58°12'8,50" с.ш. 68°36'29,59" в.д.), 7б (X 454301,11, Y 2559995,71; 58°12'7,64" с.ш. 68°36'9,00" в.д.), до точки 8б (X 454123,88, Y 2558987,16; 58°12'2,40" с.ш. 68°35'7,10" в.д.), расположенной в урочище Комарица. Далее граница идет 1300 м в западном направлении, пересекая р. Комарица, до точки 9б (X 454019,45, Y 2558291,16; 58°11'59,33" с.ш. 68°34'6,46" в.д.), расположенной в урочище Маслянка; далее - в северо-восточном направлении до точки 10б (X 454014,52, Y 2557998,25; 58°12'11,01" с.ш. 68°33'52,27" в.д.), далее - в северо-западном направлении, пересекая р. Бобровка, до точки 11б (X 455167,57, Y 2557287,26; 58°12'33,96" с.ш. 68°33'28,18" в.д.), расположенной в урочище Бобровка. Далее граница идет 1600 м в северо-восточном направлении до точки 1б.

На всем протяжении участок 2 заповедной зоны граничит с рекреационной зоной.

Южная граница участка 1 зоны культурного ландшафта.

Граница начинается в точке 1в (X 464925,53, Y 2555621,34; 58°17'53,04" с.ш. 68°31'50,35" в.д.), расположенной на западной границе Заказника, и идет 1700 м в юго-восточном направлении до точки 2в (X 464492,13, Y 2557260,83; 58°17'38,28" с.ш. 68°33'30,60" в.д.), далее - 1100 м в северо-восточном направлении до точки 3в (X 464857,86, Y 2558001,26; 58°17'49,75" с.ш. 68°34'16,38" в.д.), расположенной юго-западнее д. Верхние Аремзяны; далее

1900 м в южном направлении до точки 4в (X 462964,15, Y 2557989,34; 58°16'48,56" с.ш. 68°34'13,94" в.д.), 2900 м в восточном направлении до точки 5в (X 463080,22, Y 2560451,12; 58°16'51,12" с.ш. 68°36'45,08" в.д.), 3100 м в юго-западном направлении до точки 6в (X 459931,65, Y 2560124,88; 58°15'9,53" с.ш. 68°36'22,13" в.д.). Далее граница проходит 1300 м в юго-восточном направлении, пересекая р. Бобровка, до точки 7в (X 459340,42, Y 2561258,76; 58°14'49,86" с.ш. 68°37'31,08" в.д.), 2400 м в север-восточном направлении до точки 8в (X 461425,74, Y 2562284,75; 58°15'56,74" с.ш. 68°38'35,98" в.д.), расположенной в урочище Рябовка; далее - 6000 м в восточном направлении до точки 14а (X 461121,74, Y 2568292,29; 58°15'43,71" с.ш. 68°44'44,06" в.д.), расположенной юго-западнее п. Октябрьский.

На всем протяжении описанной границы участок 1 зоны культурного ландшафта граничит с рекреационной зоной.

Южная граница рекреационной зоны.

Граница начинается в точке 1г (X 451081,46, Y 2554109,12; 58°10'26,32" с.ш. 68°30'5,95" в.д.) и идет в восточном направлении, пересекая ЛЭП, до точки 2г (X 451732,19, Y 2555296,24; 58°10'46,82" с.ш. 68°31'19,12" в.д.), далее - в северном направлении 800 м до точки 3г (X 450574,93, Y 2561101,48; 58°10'6,68" с.ш. 68°37'13,18" в.д.), расположенной северо-западнее д. Преображенка. Далее граница идет 7900 м в юго-восточном направлении через точки 4г (X 451534,08, Y 2556635,85; 58°10'39,81" с.ш. 68°32'40,90" в.д.), 5г (X 449667,32, Y 2561534,65; 58°9'37,13" с.ш. 68°37'38,81" в.д.) до точки 6г (X 449593,95, Y 2562498,33; 58°9'34,27" с.ш. 68°38'37,66" в.д.). Далее граница проходит 4200 м в северо-восточном направлении через точку 7г (X 452355,40, Y 2565042,47; 58°11'9,22" с.ш. 68°40'39,24" в.д.) до точки 8г (X 452077,19, Y 2565305,23; 58°11'2,19" с.ш. 68°41'15,98" в.д.). Далее граница проходит 1000 м в юго-восточном направлении до точки 9г (X 452228,41, Y 2565424,89; 58°10'53,06" с.ш. 68°41'31,78" в.д.), 500 м в восточном направлении до точки 10г (X 449805,41, Y 2564988,00; 58°9'55,21" с.ш. 68°40'51,37" в.д.), расположенной северо-восточнее н.п. Каштак. Далее граница идет в юго-западном направлении, пересекая р. Каракундуска, до точки 11г (X 448943,72, Y 2565084,60; 58°9'39,82" с.ш. 68°41'10,10" в.д.), 3000 м в южном направлении до точки 12г (X 440921,20, Y 2569634,89; 58°8'31,09" с.ш. 68°41'12,31" в.д.). Далее граница проходит 16000 м в юго-восточном направлении через точки 13г (X 440260,83, Y 2569700,93; 58°8'21,02" с.ш. 68°42'14,29" в.д.), 14г (X 439947,93, Y 2571491,89; 58°6'49,34" с.ш. 68°43'45,82" в.д.), 15г (X 437479,54, Y 2575170,68; 58°4'17,66" с.ш. 68°47'36,94" в.д.), 16г (X 436135,05, Y 2575760,52; 58°3'49,03" с.ш. 68°50'10,87" в.д.), 17г (X 439582,37, Y 2571928,20; 58°4'5,60" с.ш. 68°48'3,15" в.д.), 18г (X 435861,44, Y 2575913,06; 58°2'55,71" с.ш. 68°51'18,47" в.д.) до точки 19г (X 435225,08, Y 2576267,84; 58°1'37,56" с.ш. 68°53'13,26" в.д.), расположенной на восточной границе Заказника.




На всем протяжении описанной границы рекреационная зона граничит с участком 2 зоны культурного ландшафта.

Неотъемлемой частью настоящего описания границ является карта функционального зонирования Заказника масштаба 1:150 000 (приложение к описанию границ функциональных зон).



Карта функционального зонирования государственного комплексного природного заказника регионального значения «Абалакский природно-исторический комплекс» в Тобольском муниципальном районе
М 1: 150 000

Условные обозначения

-  Заповедная зона
-  Рекреационная зона
-  Зона культурного ландшафта

ПОЛОЖЕНИЕ
О ГОСУДАРСТВЕННОМ КОМПЛЕКСНОМ ПРИРОДНОМ ЗАКАЗНИКЕ
РЕГИОНАЛЬНОГО ЗНАЧЕНИЯ
«АБАЛАКСКИЙ ПРИРОДНО-ИСТОРИЧЕСКИЙ КОМПЛЕКС»
В ТОБОЛЬСКОМ МУНИЦИПАЛЬНОМ РАЙОНЕ

1. Общие положения

1.1. Настоящее Положение о государственном комплексном природном заказнике регионального значения «Абалакский природно-исторический комплекс» в Тобольском муниципальном районе (далее - Заказник) в соответствии с Федеральным законом от 14.03.1995 № 33-ФЗ «Об особо охраняемых природных территориях», Законом Тюменской области от 28.12.2004 № 303 «Об особо охраняемых природных территориях в Тюменской области» определяет цели объявления, порядок организации и режим особой охраны Заказника с учетом экономических и природно-географических особенностей Тобольского и Вагайского муниципальных районов.

1.2. Площадь Заказника составляет 88 173,14 га.

Описание границ Заказника и его функциональных зон приводятся в приложениях № 1, 2 к настоящему постановлению.

Срок функционирования Заказника - бессрочный.

1.3. Заказник включает природные комплексы правобережья и левобережья р. Иртыш: ландшафт, гидрологические объекты, лесную растительность, объекты флоры и фауны, культурного наследия. Заказник расположен на территории Тобольского и Вагайского муниципальных районов. Находится в ведении Департамента недропользования и экологии Тюменской области.

Материально-техническое и финансовое обеспечение Заказника осуществляются за счет средств областного бюджета, а также иных источников, предусмотренных действующим законодательством.

1.4. В целях рационального использования природно-исторического потенциала и систематизации хозяйственной деятельности предусматривается функциональное зонирование территории Заказника. В каждой из функциональных зон устанавливается индивидуальный режим особой охраны.

1.5. Объявление территории Заказником не влечет за собой изъятие у собственников, владельцев, пользователей и арендаторов земельных (лесных) участков, расположенных в границах Заказника, за исключением случаев, когда их деятельность несет угрозу целостности природных комплексов и компонентов.

1.6. Ликвидация Заказника, изменение его площади, корректировка границ или его функциональных зон, а также изменение режима охраны производятся в порядке, установленном действующим законодательством.

1.7. Собственники, владельцы арендаторы и пользователи земельных (лесных) участков, которые расположены в границах Заказника, а также иные физические, юридические и должностные лица обязаны соблюдать установленный в Заказнике режим особой охраны и несут за его нарушение установленную законодательством ответственность.

1.8. В соответствии с Федеральным законом «Об особо охраняемых природных территориях» на территории Заказника запрещается или ограничивается любая деятельность, если она противоречит целям создания Заказника или причиняет вред природным комплексам и их компонентам.

1.9. Особенности расположение и функционирования Заказника подлежат обязательному учету при разработке планов и программ социально-экономического развития и рекреационной деятельности Тюменской области, Тобольского и Вагайского муниципальных районов, схем территориального планирования Тюменской области, Тобольского и Вагайского муниципальных районов, генеральных планов Абалакского, Верхнеаремзянского, Загваздинского, Полуяновского, Прииртышского, Санниковского сельских поселений, материалов лесо-, земле-, охотустройства, лесохозяйственных регламентов и лесных планов.

1.10. Региональный государственный надзор в области охраны и использования Заказника осуществляет Департамент недропользования и экологии Тюменской области.

2. Цели и задачи

2.1. К целям создания Заказника относятся:

2.1.1. Сохранение в естественном состоянии природных комплексов и объектов, в том числе:

- ландшафт (коренной берег Иртыша, склоны его древней террасы, возвышенные озерно-аллювиальные, аллювиальные и древнеаллювиальные равнины, ландшафты эрозионно-долинной сети, болотные и озерно-болотные урочища);

- эталонные участки южной тайги Прииртышья с типичными для нее флористическими и фаунистическими комплексами (коренные елово-пихтовые, пихтово-еловые, пихтово-елово-кедровые леса по склонам долин мелких притоков Иртыша; производные темнохвойно-березовые, березово-осиновые и осиново-березовые леса на хорошо дренированных участках междуречий; сосново-сфагновые и сфагновые олиготрофные болота с озерами и грядово-мочажинными топями; мезофитные и сырые луга поймы Иртыша, чередующиеся с ивняками и пойменными мелколиственными лесами);

- видовое разнообразие флоры и фауны.

2.1.2. Охрана наиболее уязвимых природных комплексов и компонентов:

- озерно-болотный комплекс бол. Чистое - оз. Царево;

- природный комплекс Верхние Аремзяны, представленный долинами

ландшафтных водоразделов;

- реликтовые комплексы широколиственных лесов;
- урочища Бардино, Бобровка, Комарица, Белкинский лог, Лисево, склоны древней террасы Иртыша в окрестностях деревень Вахрушева и Епанчина;
- виды растений, животных и грибов, занесенные в Красную книгу Российской Федерации и Красную книгу Тюменской области, и среды их обитания;
- виды, нуждающиеся на территории области в постоянном контроле и изучении;
- Абалакская зимовальная яма сибирского осетра, нельмы, стерляди.

2.1.3. Создание условий для обеспечения сохранности объектов культурного наследия и выявленных объектов культурного наследия, расположенных в границах Заказника:

- «Ансамбль Абалакского монастыря» (XVII-XIX века), с. Абалак;
- «Преображенская церковь» (XVIII век), с. Преображенка;
- «Астана Искерская» (мавзолей шейхов, внуков Зенги-баба), 2 км к западу от с. Преображенка;
- «Астана Епанчинская» (Кучайлан Астана, мавзолей шейха Муссы), 100 м к югу от с. Загваздино;
- «Кучумово» городище - древняя столица Сибирского царства, окрестности д. Алемасово;
- «Алемасово 1, курганный могильник», 1.2-1.4 км к западу от городища Искер;
- «Загваздино 1, городище», южная окраина с. Загваздино;
- «Загваздино 2, городище», южная окраина с. Загваздино;
- «Загваздино 3, поселение», южная окраина с. Загваздино;
- «Загваздино 4, поселение», северная окраина с. Загваздино;
- «Саусканское (Ханское) кладбище, грунтовый могильник», Саусканский мыс;
- «Сибирка 1, грунтовый могильник», 1,5 км к западу от с. Преображенка, а также выявления объектов, обладающих признаками объекта культурного наследия.

2.1.4. Создание условий для обеспечения сохранности памятных мест:

- памятник Д.И. Менделееву;
- историко-мемориальный комплекс Д.И. Менделеева со школой и усадьбой Менделеевых-Корниловых;
- места, связанные с походом Ермака;
- дом писателя К.Я. Занкиева, школа, в которой он преподавал;
- поселения сибирских татар, мечеть в д. Епанчина, деревянные постройки традиционной архитектуры.

2.2. На Заказник возлагаются следующие задачи:

- сохранение природно-ландшафтной, историко-культурной и этнокультурной среды, создание условий для устойчивого развития природно-исторического потенциала региона;

- изучение и охрана объектов растительного и животного мира (в том числе видов, занесенных в Красную книгу Российской Федерации и Красную книгу Тюменской области), создание наиболее благоприятных условий их обитания и воспроизводства;

- восстановление нарушенных ландшафтов, биогеоценозов, природных комплексов и объектов;

- мониторинг объектов особой охраны;

- организация регулируемого туризма и организованной рекреации;

- эколого-просветительская деятельность.

3. Зонирование территории и режим особой охраны

3.1. На территории Заказника выделяются следующие функциональные зоны:

- заповедная зона: включает участки северо-восточной части Заказника, предназначенные для использования в природоохранных и научных целях и выделяемые для обеспечения сохранения и восстановления особо ценных природных сообществ, видов растений, животных и грибов, занесенных в Красную книгу Российской Федерации и Красную книгу Тюменской области, иных объектов живой и неживой природы;

- рекреационная зона: расположена в центральной части Заказника; сочетает в себе видовое разнообразие растительного и животного мира и рекреационные ресурсы, создающие благоприятные условия для развития экологического туризма;

- зона культурного ландшафта: включает сельскохозяйственные, селитебные территории, объекты культурного наследия; предназначается для развития активного этнографического и иного познавательного туризма, популяризации достопримечательностей региона.

3.2. В границах заповедной зоны Заказника устанавливается следующий режим особой охраны:

3.2.1. Запрещается:

- охота на все виды животных (за исключением добычи животных, угрожающих жизни и здоровью населения), разорение гнезд, нор, дупел, плотин, хаток и других жилищ и убежищ животных;

- пребывание с оружием (за исключением пребывания сотрудников уполномоченных органов и подведомственных им организаций при исполнении ими служебных обязанностей), орудиями лова, охотничьими собаками, ловчими птицами;

- проведение рубок, за исключением следующих рубок, проводимых по согласованию с Департаментом недропользования и экологии Тюменской области с учетом наличия мест произрастания (обитания) видов животных, растений, грибов, включенных в Красную книгу Российской Федерации и Красную книгу Тюменской области, мест обитаний диких животных, эталонных участков типичных экосистем и уникальных экосистем, необходимости

сохранения функций древесных насаждений:

- а) в рамках санитарно-оздоровительных мероприятий;
- б) при эксплуатации имеющихся линейных сооружений;
- в) при строительстве объектов капитального строительства, линейных объектов, некапитальных строений и сооружений, связанных с функционированием Заказника (в том числе с созданием туристской инфраструктуры), и объектов, строящихся для государственных нужд;
 - размещение отходов всех видов, сброс сточных вод;
 - размещение ГСМ;
 - хранение и применение всех видов удобрений и ядохимикатов, а также использование в лесах химических препаратов, обладающих токсичным, канцерогенным или мутагенным воздействием;
 - предоставление земельных участков под все виды пользования, в т.ч. под застройку (за исключением объектов, связанных с эксплуатацией Заказника (в том числе с созданием туристской инфраструктуры), и объектов, строящихся для государственных нужд), для коллективного и индивидуального садоводства, огородничества, ведения личного подсобного и фермерского хозяйства, всех видов сельскохозяйственного использования;
 - строительство объектов капитального строительства, линейных объектов, некапитальных строений и сооружений (за исключением объектов, связанных с функционированием Заказника (в том числе с созданием туристской инфраструктуры), и объектов, строящихся для государственных нужд);
 - проезд и стоянка транспортных и самоходных средств передвижения всех видов, не связанные с обеспечением функционирования Заказника (в том числе объектов туристской инфраструктуры), а также с проведением природоохранных мероприятий, его охраной, с осуществлением видов деятельности, предусмотренных пунктом 3.2 настоящего Положения;
 - выжигание травы и иное использование открытого огня;
 - распашка целинных и залежных земель;
 - самовольное нарушение гидрологического режима, естественной структуры почвенного слоя, уничтожение плодородного слоя почвы;
 - выемка грунта, разработка месторождений полезных ископаемых, в том числе общераспространенных, осуществление работ, способных привести к возникновению эрозионных и оползневых процессов;
 - проведение геологоразведочных, буровых и других работ, связанных с поиском и использованием ресурсов недр;
 - заготовка и сбор недревесных лесных ресурсов, предусмотренных статьей 32 Лесного кодекса РФ, за исключением валежника, сбор которого разрешен по согласованию с Департаментом недропользования и экологии Тюменской области;
 - заготовка пищевых лесных ресурсов (плоды, ягоды, орехи, грибы, семена, березовый сок).

3.2.2. В границах заповедной зоны Заказника разрешается:

3.2.2.1. По согласованию с Департаментом недропользования и экологии Тюменской области:

- строительство и эксплуатация объектов капитального строительства, линейных объектов, некапитальных строений и сооружений, связанных с функционированием Заказника (в том числе с созданием туристской инфраструктуры), и объектов, строящихся для государственных нужд;

- проведение мероприятий по эксплуатации, реконструкции и ремонту существующих линейных сооружений;

- проезд и стоянка транспортных и самоходных средств передвижения всех видов, связанные с обеспечением функционирования Заказника (в том числе с созданием туристской инфраструктуры), а также проведением природоохранных мероприятий, его охраной, с осуществлением видов деятельности, предусмотренных пунктом 3.2.2;

- рыбоводство и рыболовство;

- сбор ботанических, зоологических, минералогических, палеонтологических и других коллекций, гербариев без использования транспортных средств передвижения всех видов;

- добыча отдельных видов животных, угрожающих жизни и здоровью населения;

- проведение биотехнических мероприятий (устройство кормушек, подкормочных площадок, солонцов иных подобных мероприятий);

- проведение рубок в рамках санитарно-оздоровительных и лесохозяйственных мероприятий в соответствии с лесохозяйственным регламентом и лесным планом, рубок при эксплуатации имеющихся линейных объектов, а также при строительстве объектов капитального строительства, линейных объектов, некапитальных строений и сооружений, связанных с функционированием Заказника (в том числе с созданием туристской инфраструктуры), и объектов, строящихся для государственных нужд;

- лесовосстановление и сопутствующие ему работы с учетом наличия мест произрастания (обитания) редких видов животных, растений, грибов, местообитаний диких животных, эталонных участков типичных экосистем и уникальных экосистем, необходимости обеспечения сохранения средообразующей функции древесных насаждений;

- сбор валежника;

- проведение противопожарных мероприятий (устройство противопожарных барьеров и полос с учетом наличия мест произрастания (обитания) редких видов животных, растений, грибов, местообитаний диких животных, эталонных участков типичных экосистем и уникальных экосистем, необходимости обеспечения сохранения средообразующей функции древесных насаждений);

- рекреационная и экскурсионно-туристическая деятельность, проведение научных исследований без использования транспортных средств и самоходных средств передвижения всех видов.

3.2.2.2. Без согласования:

- пребывание граждан с соблюдением режима особой охраны без использования транспортных средств и самоходных средств передвижения

всех видов;

- осуществление коллективного и индивидуального садоводства, огородничества, ведение личного подсобного и фермерского хозяйства на участках, предоставленных в собственность или пользование до 11.09.2006, с применением методов, не ухудшающих состояние окружающей среды;

- сбор грибов, ягод без использования транспортных средств передвижения всех видов;

- проведение сельскохозяйственных работ (выпас и прогон скота, сенокошение, распашка) на участках, предоставленных в собственность или пользование до 11.09.2006.

3.3. В границах рекреационной зоны Заказника устанавливается следующий режим особой охраны:

3.3.1. Запрещается:

- охота на все виды животных (за исключением добычи животных, угрожающих жизни и здоровью населения), разорение гнезд, нор, дупел, плотин, хаток и других жилищ и убежищ животных;

- пребывание с оружием (за исключением пребывания сотрудников уполномоченных органов и подведомственных им организаций при исполнении ими служебных обязанностей), орудиями лова, охотничьими собаками, ловчими птицами;

- проведение рубок, за исключением следующих рубок, проводимых по согласованию с Департаментом недропользования и экологии Тюменской области с учетом наличия мест произрастания (обитания) видов животных, растений, грибов, включенных в Красную книгу Российской Федерации и Красную книгу Тюменской области, мест обитаний диких животных, эталонных участков типичных экосистем и уникальных экосистем, необходимости сохранения функций древесных насаждений:

а) в рамках санитарно-оздоровительных мероприятий;

б) при эксплуатации имеющихся линейных сооружений;

в) при строительстве объектов капитального строительства, линейных объектов, некапитальных строений и сооружений, связанных с функционированием Заказника (в том числе с созданием туристской инфраструктуры), и объектов, строящихся для государственных нужд;

- размещение отходов всех видов, сброс сточных вод;

- размещение ГСМ;

- хранение и применение всех видов удобрений и ядохимикатов, а также использование в лесах химических препаратов, обладающих токсичным, канцерогенным или мутагенным воздействием;

- предоставление земельных участков под застройку (за исключением объектов, связанных с эксплуатацией Заказника (в том числе с созданием туристской инфраструктуры), объектов, строящихся для государственных и муниципальных нужд);

- строительство объектов капитального строительства, линейных объектов, некапитальных строений и сооружений (за исключением объектов, связанных с функционированием Заказника (в том числе с созданием

туристской инфраструктуры), и объектов, строящихся для государственных и муниципальных нужд);

- проезд и стоянка транспортных и самоходных средств передвижения всех видов (за исключением велосипедов), не связанные с обеспечением функционирования Заказника (в том числе объектов туристской инфраструктуры), а также с проведением природоохранных мероприятий, его охраной, с осуществлением видов деятельности, предусмотренных пунктом 3.3 настоящего Положения;

- выжигание травы и иное использование открытого огня (за исключением сжигания порубочных остатков в ходе санитарно-оздоровительных и лесохозяйственных мероприятий в установленные сроки, проводимых по согласованию с Департаментом недропользования и экологии Тюменской области);

- распашка целинных земель;

- самовольное нарушение гидрологического режима, естественной структуры почвенного слоя, уничтожения плодородного слоя почвы;

- выемка грунта, разработка месторождений полезных ископаемых, в том числе общераспространенных, осуществление работ, способных привести к возникновению эрозионных и оползневых процессов;

- проведение геологоразведочных, буровых и других работ, связанных с поиском и использованием ресурсов недр;

- заготовка и сбор недревесных лесных ресурсов, предусмотренных статьей 32 Лесного кодекса РФ, за исключением валежника, сбор которого разрешен по согласованию с Департаментом недропользования и экологии Тюменской области;

- заготовка пищевых лесных ресурсов (плоды, ягоды, орехи, грибы, семена, березовый сок).

3.3.2. В границах рекреационной зоны Заказника разрешается:

3.3.2.1. По согласованию с Департаментом недропользования и экологии Тюменской области:

- предоставление земельных участков под застройку для создания туристской инфраструктуры, объектов, строящихся для государственных и муниципальных нужд, для коллективного и индивидуального садоводства, огородничества, ведения личного подсобного и фермерского хозяйства, иных видов сельскохозяйственного использования;

- строительство объектов капитального строительства, линейных объектов, некапитальных строений и сооружений, связанных с функционированием Заказника (в том числе с созданием туристской инфраструктуры), и объектов, строящихся для государственных и муниципальных нужд;

- проведение мероприятий по эксплуатации, реконструкции и ремонту существующих линейных сооружений;

- проезд и стоянка транспортных и самоходных средств передвижения всех видов (за исключением велосипедов, проезд которых осуществляется без согласования), связанные с обеспечением функционирования Заказника (в том числе с созданием туристской инфраструктуры), а также проведением

природоохранных мероприятий, его охраной, с осуществлением видов деятельности, предусмотренных пунктом 3.3;

- промышленное рыбоводство и рыболовство;
- сбор ботанических, зоологических, минералогических, палеонтологических и других коллекций, гербариев без использования транспортных средств передвижения всех видов;
- добыча отдельных видов животных, угрожающих жизни и здоровью населения;
- проведение биотехнических мероприятий (устройство кормушек, подкормочных площадок, солонцов иных подобных мероприятий);
- проведение рубок в рамках санитарно-оздоровительных и лесохозяйственных мероприятий в соответствии с лесохозяйственным регламентом и лесным планом, рубок при эксплуатации имеющихся линейных объектов, а также при строительстве объектов капитального строительства, линейных объектов, некапитальных строений и сооружений, связанных с функционированием Заказника (в том числе с созданием туристской инфраструктуры), и объектов, строящихся для государственных и муниципальных нужд;
- лесовосстановление и сопутствующие ему работы с учетом наличия мест произрастания (обитания) редких видов животных, растений, грибов, местообитаний диких животных, эталонных участков типичных экосистем и уникальных экосистем, необходимости обеспечения сохранения средообразующей функции древесных насаждений;
- при соблюдении Правил пожарной безопасности сжигание порубочных остатков в ходе проведения санитарно-оздоровительных и лесохозяйственных мероприятий;
- сбор валежника;
- проведение противопожарных мероприятий (устройство противопожарных барьеров и полос с учетом наличия мест произрастания (обитания) редких видов животных, растений, грибов, местообитаний диких животных, эталонных участков типичных экосистем и уникальных экосистем, необходимости обеспечения сохранения средообразующей функции древесных насаждений);
- рекреационная и экскурсионно-туристическая деятельность, проведение научных исследований без использования транспортных средств и самоходных средств передвижения всех видов.

3.3.2.2. Без согласования:

- пребывание граждан с соблюдением режима особой охраны без использования транспортных средств и самоходных средств передвижения всех видов (за исключением велосипедов);
- осуществление коллективного и индивидуального садоводства, огородничества, ведение личного подсобного и фермерского хозяйства, иных видов сельскохозяйственной деятельности на участках, предоставленных в собственность или пользование до 11.09.2006, с применением методов, не ухудшающих состояние окружающей среды;
- сбор грибов, ягод без использования транспортных средств

передвижения всех видов (за исключением велосипедов);

- проведение сельскохозяйственных работ (выпас и прогон скота, сенокошение, распашка) на землях сельскохозяйственного назначения, на участках, предоставленных в соответствии с действующим законодательством по согласованию с Департаментом недропользования и экологии Тюменской области после 11.09.2006.

3.4. В границах зоны культурного ландшафта Заказника (за исключением населенных пунктов) устанавливается следующий режим особой охраны:

3.4.1. Запрещается:

- охота на все виды животных (за исключением добычи животных в порядке регулирования численности, для расселения, а также в научных и культурных целях), разорение гнезд, нор, дупел, плотин, хаток и других жилищ и убежищ животных;

- пребывание с оружием (за исключением пребывания сотрудников уполномоченных органов и подведомственных им организаций при исполнении ими служебных обязанностей), орудиями лова, охотничьими собаками, ловчими птицами;

- проведение рубок (за исключением рубок в рамках санитарно-оздоровительных, лесохозяйственных мероприятий, а также при создании охранных зон линейных сооружений и эксплуатации имеющихся линейных сооружений, проводимых по согласованию с Департаментом недропользования и экологии Тюменской области, с учетом наличия мест произрастания (обитания) редких видов живот, растений, грибов, местообитаний диких животных, эталонных участков типичных экосистем и уникальных экосистем, необходимости сохранения функций древесных насаждений);

- проезд и стоянка транспортных и самоходных средств передвижения всех видов вне дорог общего пользования и промышленных объектов, не связанные с обеспечением функционирования Заказника, проведением природоохранных мероприятий, его охраной, осуществлением видов деятельности, предусмотренных пунктом 3.4 настоящего Положения;

- хранение и применение всех видов ядохимикатов, а также использование в лесах химических препаратов, обладающих токсичным, канцерогенным или мутагенным воздействием;

- выжигание травы и иное использование открытого огня (за исключением сжигания порубочных остатков в ходе проведения лесохозяйственных и санитарно-оздоровительных мероприятий, проводимых по согласованию с Департаментом недропользования и экологии Тюменской области);

- нарушение гидрологического режима, осуществление работ, способных привести к возникновению эрозионных и оползневых процессов;

- добыча полезных ископаемых, в т.ч. общераспространенных, самовольное снятие или перемещение, а также нарушение естественной структуры почвенного слоя, уничтожение плодородного слоя почвы, выемка грунта;

- проведение геологоразведочных, буровых и других работ, связанных с поиском и использованием ресурсов недр;
- размещение отходов всех видов, сброс сточных вод;
- заготовка и сбор недревесных лесных ресурсов, предусмотренных статьей 32 Лесного кодекса РФ, за исключением валежника, сбор которого разрешен по согласованию с Департаментом недропользования и экологии Тюменской области.

3.4.2. В границах зоны культурного ландшафта разрешается:

3.4.2.1. По согласованию с Департаментом недропользования и экологии Тюменской области, Департаментом по охране, контролю и регулированию использования объектов животного мира и среды их обитания Тюменской области в установленном законодательством порядке:

- добыча отдельных видов животных в порядке регулирования численности объектов животного мира и для расселения, а также в научных и культурных целях;

- проведение биотехнических мероприятий (устройство кормушек, подкормочных площадок, солонцов и иных подобных мероприятий).

3.4.2.2. По согласованию с Департаментом недропользования и экологии Тюменской области:

- проведение рубок в рамках санитарно-оздоровительных и лесохозяйственных мероприятий; при создании охранных зон линейных сооружений, а также при эксплуатации имеющихся линейных сооружений (с учетом наличия мест произрастания (обитания) редких видов животных, растений, грибов, местообитаний диких животных, эталонных участков типичных экосистем и уникальных экосистем, необходимости сохранения функций древесных насаждений);

- лесовосстановление и сопутствующие ему работы;

- предоставление земельных участков под все виды пользования, в т.ч. под застройку, для коллективного и индивидуального садоводства, огородничества, ведения личного подсобного и фермерского хозяйства, всех видов сельскохозяйственного использования;

- прокладка дорог, трубопроводов, линий электропередач и прочих линейных сооружений для государственных и (или) муниципальных нужд, строительство объектов капитального строительства некапитальных строений и сооружений (за исключением мест произрастания (обитания) редких видов животных, растений, грибов, местообитаний диких животных, эталонных участков типичных экосистем и уникальных экосистем, необходимости сохранения функций древесных насаждений);

- добыча подземных вод (за исключением территорий объектов культурного наследия, выявленных объектов культурного наследия и их зон охраны, мест произрастания (обитания) редких видов животных, растений, грибов, местообитаний диких животных, эталонных участков типичных экосистем и уникальных экосистем, необходимости сохранения функций древесных насаждений);

- гидромелиоративные и ирригационные работы;

- промышленное рыбоводство и рыболовство;

- сбор ботанических, зоологических, минералогических, палеонтологических и других коллекций, гербариев, проведение археологических раскопок;

- осуществление научно-исследовательской деятельности;

- сбор валежника;

- проведение мероприятий по локализации и ликвидации очагов вредных организмов и болезней в лесах при возникновении угрозы гибели насаждений без применения химических препаратов, обладающих токсичным, канцерогенным или мутагенным воздействием;

- проведение противопожарных мероприятий (устройство противопожарных барьеров и полос с учетом наличия мест произрастания (обитания) редких видов животных, растений, грибов, местообитаний диких животных, эталонных участков типичных экосистем и уникальных экосистем, необходимости обеспечения сохранения средообразующей функции древесных насаждений);

- организованная экскурсионно-туристическая и рекреационная деятельность, проведение массовых спортивных, зрелищных и иных мероприятий (за исключением мест произрастания (обитания) редких видов животных, растений, грибов, местообитаний диких животных, эталонных участков типичных экосистем и уникальных экосистем, необходимости сохранения функций древесных насаждений) с соблюдением режима особой охраны Заказника.

3.4.2.3. Без согласования:

- проезд и стоянка транспортных и самоходных средств передвижения всех видов, а также сельскохозяйственной техники по дорогам общего пользования, а также проезд вне дорог, связанный с проведением природоохранных мероприятий, охраной Заказника и в целях осуществления деятельности, предусмотренной пунктом 3.4;

- осуществление коллективного и индивидуального садоводства, огородничества, ведение личного подсобного и фермерского хозяйства на участках, предоставленных в соответствии с действующим законодательством;

- рыбохозяйственная деятельность на участках, предоставленных в пользование до учреждения Заказника, в соответствии с разрешительными документами с соблюдением режима особой охраны Заказника;

- проведение сезонных сельскохозяйственных работ на ранее предоставленных землях сельскохозяйственного назначения (распашка, сенокосение, выпас и прогон скота);

- сбор грибов, ягод.

3.5. Основные виды разрешенного использования земельных участков в границах Заказника:

- охрана природных территорий.

3.6. Вспомогательные виды использования земельных участков в границах заповедной зоны с учетом установленного режима особой охраны:

- природно-познавательный туризм;

- общее пользование водными объектами: использование земельных участков, примыкающих к водным объектам, для осуществления общего водопользования;

- транспорт: автомобильный транспорт, а именно размещение автомобильных дорог в части имеющихся объектов;

- трубопроводный транспорт, а именно размещение водопроводов, газопроводов, нефтепроводов в части имеющихся объектов;

- предоставление коммунальных услуг: размещение зданий и сооружений, обеспечивающих поставку электричества (линий электропередач) в части имеющихся объектов;

- сельскохозяйственное использование: ведение сельского хозяйства на землях сельскохозяйственного назначения на участках, предоставленных до создания Заказника;

- животноводство: осуществление хозяйственной деятельности, связанной с производством продукции животноводства, в том числе сенокошение, выпас сельскохозяйственных животных на участках, предоставленных до создания Заказника;

- растениеводство: выращивание зерновых и иных сельскохозяйственных культур, а именно: осуществление хозяйственной деятельности на сельскохозяйственных угодьях, связанной с производством зерновых, бобовых, кормовых сельскохозяйственных культур на участках, предоставленных до создания Заказника.

3.7. Вспомогательные виды использования земельных участков в границах рекреационной зоны с учетом установленного режима особой охраны:

- природно-познавательный туризм;

- историко-культурная деятельность;

- общее пользование водными объектами: использование земельных участков, примыкающих к водным объектам, для осуществления общего водопользования;

- транспорт: автомобильный транспорт, а именно размещение автомобильных дорог в части имеющихся объектов;

- предоставление коммунальных услуг: размещение зданий и сооружений, обеспечивающих поставку электричества (линий электропередач);

- трубопроводный транспорт, а именно размещение водопроводов, газопроводов, нефтепроводов;

- сельскохозяйственное использование: ведение сельского хозяйства на землях сельскохозяйственного назначения на участках, предоставленных в соответствии с действующим законодательством;

- животноводство: осуществление хозяйственной деятельности, связанной с производством продукции животноводства, в том числе сенокошение, выпас сельскохозяйственных животных на участках, предоставленных в соответствии с действующим законодательством;

- растениеводство: выращивание зерновых и иных

сельскохозяйственных культур, а именно: осуществление хозяйственной деятельности на сельскохозяйственных угодьях, связанной с производством зерновых, бобовых, кормовых сельскохозяйственных культур, на участках, предоставленных в соответствии с действующим законодательством;

- рекреационная деятельность.

3.8. Вспомогательные виды использования земельных участков в границах зоны культурного ландшафта с учетом установленного режима особой охраны:

- природно-познавательный туризм;

- общее пользование водными объектами: использование земельных участков, примыкающих к водным объектам, для осуществления общего водопользования;

- транспорт:

- а) автомобильный транспорт, а именно размещение автомобильных дорог;

- б) трубопроводный транспорт, а именно размещение водопроводов, газопроводов, нефтепроводов;

- предоставление коммунальных услуг: размещение зданий и сооружений, обеспечивающих поставку электричества (линий электропередач);

- сельскохозяйственное использование: ведение сельского хозяйства на землях сельскохозяйственного назначения на участках, предоставленных в соответствии с действующим законодательством;

- животноводство: осуществление хозяйственной деятельности, связанной с производством продукции животноводства, в том числе сенокошение, выпас сельскохозяйственных животных на участках, предоставленных в соответствии с действующим законодательством;

- растениеводство: выращивание зерновых и иных сельскохозяйственных культур, а именно: осуществление хозяйственной деятельности на сельскохозяйственных угодьях, связанной с производством зерновых, бобовых, кормовых сельскохозяйственных культур, на участках, предоставленных в соответствии с действующим законодательством.

3.9. На территории населенных пунктов, расположенных в границах Заказника:

- запрещается размещение всех видов отходов, сброс сточных вод;

- разрешается по согласованию с Департаментом недропользования и экологии Тюменской области хозяйственная деятельность (в том числе создание площадок накопления ТКО), обеспечивающая жизнедеятельность сельских поселений, при условии исключения нанесения ущерба Заказнику;

- разрешается без дополнительного согласования предоставление и использование земельных участков в соответствии с правилами землепользования и застройки, согласованными Департаментом недропользования и экологии Тюменской области.

3.10. Максимальные и минимальные размеры строительства соответствуют размерам, установленным для населенных пунктов:

- Абалакского сельского поселения Тобольского муниципального района;
- Прииртышского сельского поселения Тобольского муниципального района;
- Загваздинского сельского поселения Тобольского муниципального района;
- Полуяновского сельского поселения Тобольского муниципального района;
- Верхнеаремзянского сельского поселения Тобольского муниципального района.

3.11. Мероприятия по охране и сохранению объектов культурного наследия и выявленных объектов культурного наследия осуществляются в порядке, установленном законодательством Российской Федерации и Тюменской области в сфере охраны объектов культурного наследия.

3.12. Хозяйственная деятельность в пределах водоохранной зоны и прибрежной защитной полосы водных объектов в границах заказника дополнительно регламентируется статьей 65 Водного кодекса РФ от 03.06.2006 № 74-ФЗ.

4. Охрана заказника

4.1. Охрана Заказника возлагается на Департамент недропользования и экологии Тюменской области.

4.2. К охране Заказника могут привлекаться полиция, иные правоохранительные органы, общественные инспекторы, общественные организации и спецдружины, а также иные организации в порядке, установленном действующим законодательством.

4.3. Граждане, а также общественные объединения и некоммерческие организации, осуществляющие деятельность в области охраны окружающей среды, вправе оказывать содействие органам государственной власти Тюменской области в осуществлении мероприятий по организации, охране и использованию Заказника.

5. Ответственность за нарушение режима особой охраны Заказника

5.1. Нарушение установленного режима и иных правил охраны и использования территории Заказника влечет за собой ответственность, предусмотренную действующим законодательством Российской Федерации.