



ПРАВИТЕЛЬСТВО ТЮМЕНСКОЙ ОБЛАСТИ

ПОСТАНОВЛЕНИЕ

05 июля 2021 г.

№ 378-п

г. Тюмень

*О внесении изменений
в постановление от 16.01.2012
№ 9-п*

В соответствии с Федеральным законом от 14.03.1995 № 33-ФЗ «Об особо охраняемых природных территориях», Законом Тюменской области от 28.12.2004 № 303 «Об особо охраняемых природных территориях в Тюменской области», письмом Департамента по недропользованию по Уральскому Федеральному округу Федерального агентства по недропользованию от 27.03.2020 № 344, письмом Департамента лесного комплекса Тюменской области от 11.03.2021 № 1477-21, письмом Минприроды России от 13.05.2021 № 02-15-29/13405 в постановление Правительства Тюменской области от 16.01.2012 № 9-п «О памятниках природы регионального значения в Яркоковском районе» внести следующие изменения:

1. В преамбуле слова «Об особо охраняемых природных территориях» от 14.03.1995 № 33-ФЗ» заменить словами «от 14.03.1995 № 33-ФЗ «Об особо охраняемых природных территориях».

2. Пункты 2-4 изложить в следующей редакции:


«2. Установить площадь памятников природы регионального значения «Язевский», «Юртоборовский» в размере и в границах согласно Описанию границ памятников природы в соответствии с приложениями № 1, № 2 к настоящему постановлению.

3. Утвердить Положения о памятниках природы регионального значения «Язевский», «Юртоборовский» согласно приложениям № 3, № 4 к настоящему постановлению.

4. Контроль за исполнением настоящего постановления возложить на заместителя Губернатора Тюменской области, координирующего и контролирующего деятельность Департамента недропользования и экологии Тюменской области.».

3. Приложения № 1-4 к постановлению изложить в новой редакции согласно приложениями № 1-4 к настоящему постановлению.

Губернатор области



А.В. Моор

Приложение № 1
к постановлению Правительства
Тюменской области
от 05 июля 2021 г. № 378-п

ОПИСАНИЕ ГРАНИЦ ПАМЯТНИКА ПРИРОДЫ
РЕГИОНАЛЬНОГО ЗНАЧЕНИЯ
«ЯЗЕВСКИЙ»

Памятник природы регионального значения «Язевский» (далее - Памятник природы) расположен в Ярковском муниципальном районе по обеим берегам р. Язевки в ее среднем течении.

Площадь Памятника природы 2549259.3 кв. м.

Кадастровый номер земельного участка в ЕГРН 72:22:611001:126.

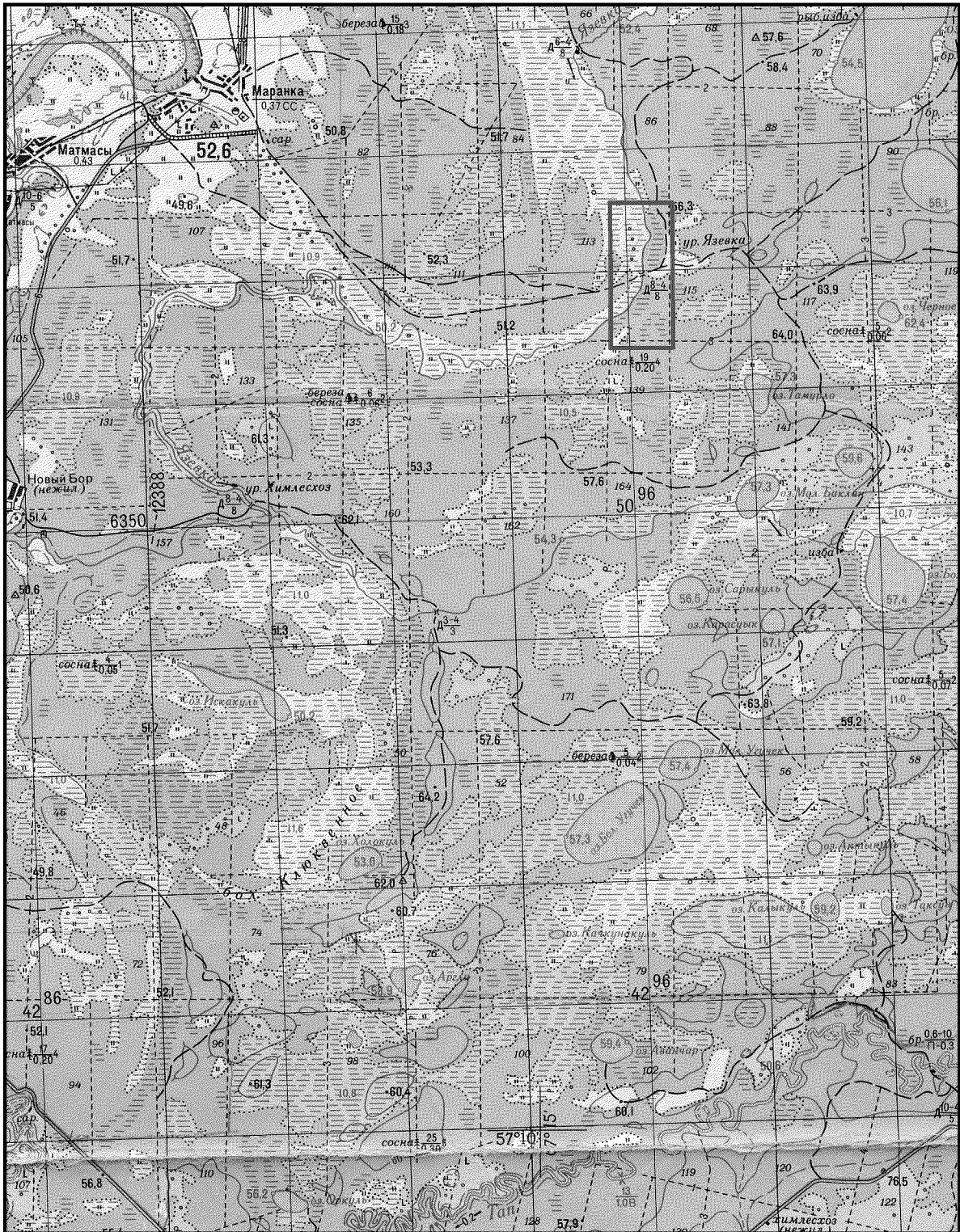
Северная граница начинается в точке н1 (географические координаты 57°18'1,84" с.ш., 67°16'15,75" в.д. в системе координат ГСК-2011; в местной системе координат X - 353866.86, Y - 2481137.29), расположенной на правом берегу р. Язевки в 0.5 км западнее ее русла, и идет 1 км на восток, пересекая реку Язевка, до точки н2 (X - 353843.58, Y - 2482170.67) на левом берегу р. Язевки.

Восточная граница начинается в точке н2 и идет 2.5 км на юг до точки н3 (X - 351378.26, Y - 2482115.14), расположенной в 1.3 км от озера Тамурло.

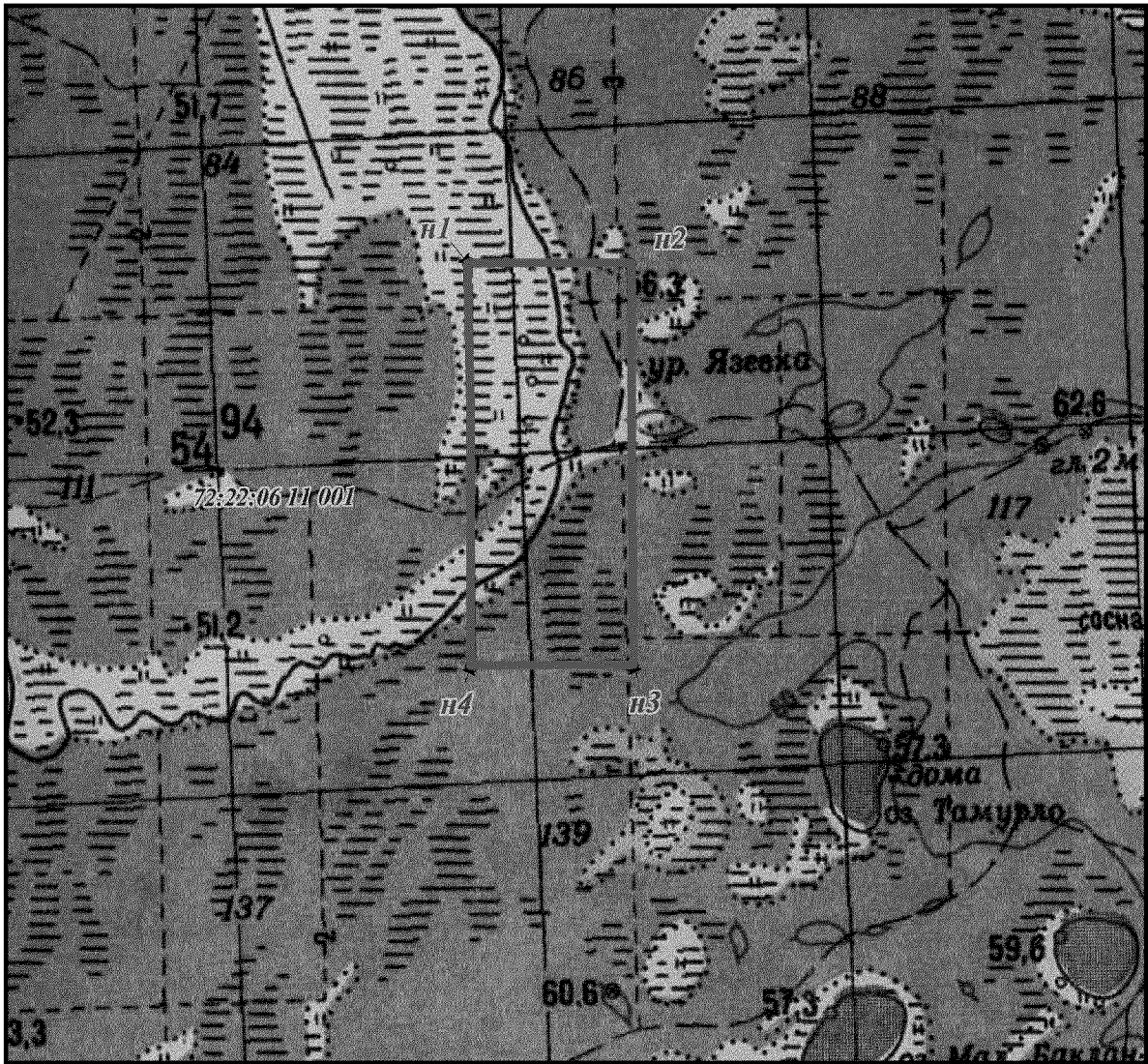
Южная граница начинается в точке н3 и идет 1 км на запад до точки н4 (X - 351401.53, Y - 2481081.75);

Западная граница начинается в точке н4 и проходит 2.5 км на север до точки н1, пересекая р. Язевку.

Неотъемлемой частью настоящего описания границ являются: обзорная карта Памятника природы масштаба 1:100 000 (приложение № 1 к описанию границ) и карта памятника природы масштаба 1:45 000 (приложение № 2 к описанию границ).



ОБЗОРНАЯ КАРТА ПАМЯТНИКА ПРИРОДЫ «ЯЗЕВСКИЙ»
М 1:100 000



КАРТА ПАМЯТНИКА ПРИРОДЫ «ЯЗЕВСКИЙ»
М 1:45 000

Приложение № 2
к постановлению Правительства
Тюменской области
от 05 июля 2021 г. № 378-п

ОПИСАНИЕ ГРАНИЦ ПАМЯТНИКА ПРИРОДЫ
РЕГИОНАЛЬНОГО ЗНАЧЕНИЯ
«ЮРТОБОРОВСКИЙ»

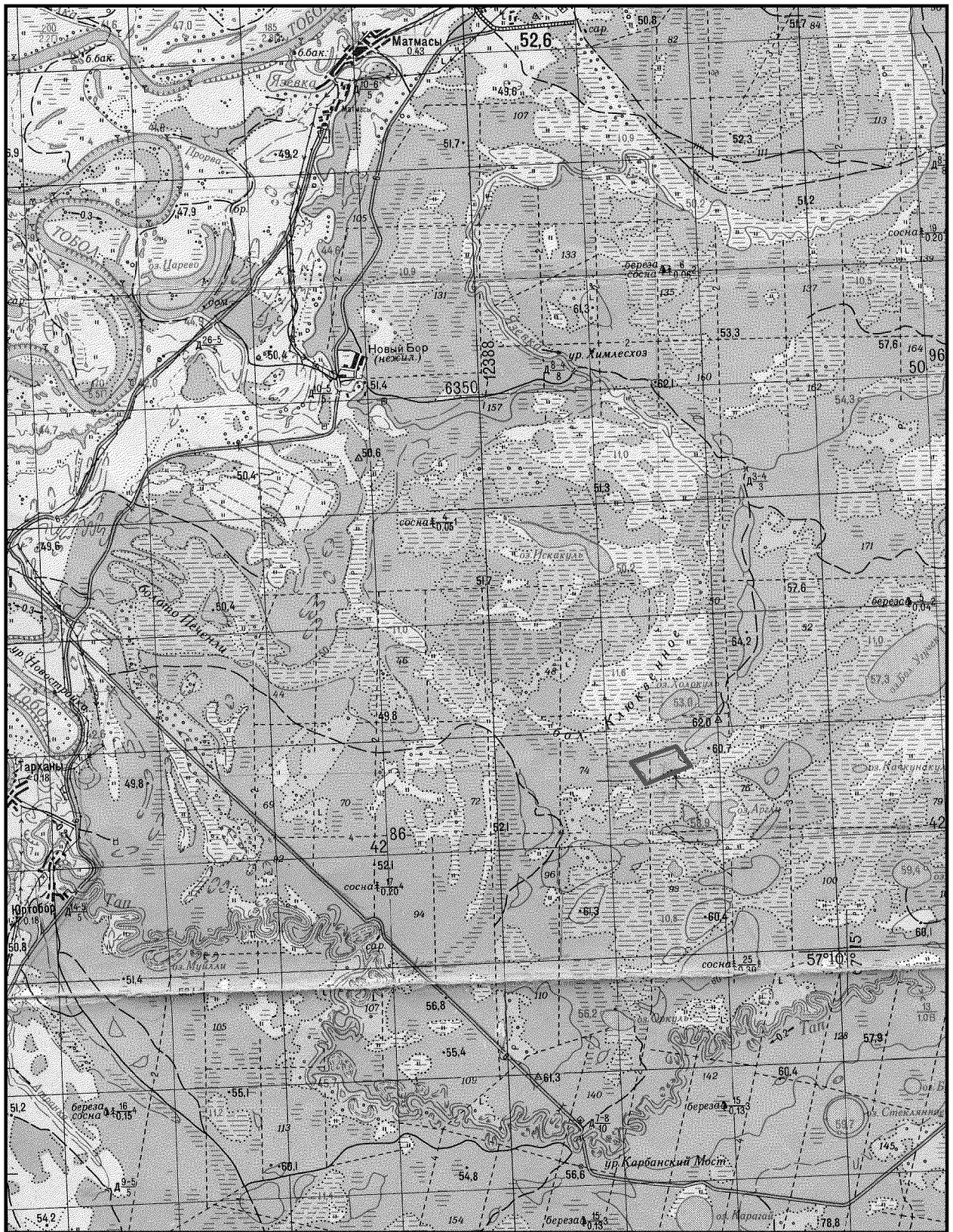
Памятник природы регионального значения «Юртоборовский» (далее - Памятник природы) расположен в Ярковском муниципальном районе к северо-востоку от с. Юртобор.

Площадь Памятника природы составляет 371777.07 кв. м.

Кадастровый номер земельного участка в ЕГРН: 72:22:1113001:2.

Граница начинается в точке н1 (географические координаты 57°11'46,83" с.ш., 67°11'40,75" в.д. в системе координат ГСК-2011; в местной системе координат - х - 341968.74, у - 2476016.48), расположенной в 1.0 км южнее озера Холокуль, и идет 0.9 км на северо-восток до точки н2 (х - 342233.23, у - 2476833.81); далее - 0.5 км на юго-восток до точки н3 (х - 341884.79, у - 2477101.41), расположенной в 0.7 км северо-западнее озера Аргли, 0.9 км на юго-запад до точки н4 (х - 341590.54, у - 2476283.4), расположенной в 1.2 км на северо-запад от озера Аргли; далее - 0.5 км на северо-запад до точки н1.

Неотъемлемой частью настоящего описания границ являются: обзорная карта Памятника природы масштаба 1:100 000 (приложение № 1 к описанию границ) и карта Памятника природы масштаба 1:20 000 (приложение № 2 к описанию границ).

ОБЗОРНАЯ КАРТА ПАМЯТНИКА ПРИРОДЫ «ЮРТОБОРОВСКИЙ»
М 1:100 000



КАРТА ПАМЯТНИКА ПРИРОДЫ
«ЮРТОБОРОВСКИЙ»
М 1:20 000

Приложение № 3
к постановлению Правительства
Тюменской области
от 05 июля 2021 г. № 378-п

ПОЛОЖЕНИЕ
О ПАМЯТНИКЕ ПРИРОДЫ РЕГИОНАЛЬНОГО ЗНАЧЕНИЯ
«ЯЗЕВСКИЙ»

1. Общие положения

1.1. Настоящее Положение о памятнике природы регионального значения "Язевский" (далее - Памятник природы) в соответствии с Федеральным законом от 14.03.1995 № 33-ФЗ "Об особо охраняемых природных территориях", Законом Тюменской области от 28.12.2004 № 303 "Об особо охраняемых природных территориях в Тюменской области" определяет цели объявления, порядок организации и режим особой охраны Памятника природы с учетом экономических и природно-географических особенностей Яркового муниципального района.

1.2. Площадь Памятника природы составляет 2549259.3 кв. м.

Описание границ, обзорная карта и карта Памятника природы приводятся в приложении № 1 к настоящему постановлению. Срок функционирования Памятника природы - бессрочный.

1.3. Памятник природы включает эталонный южнотаежный, подтаежный ландшафт, древесную растительность естественного происхождения, кустарниковую и травянистую растительность, в том числе виды растений, животных и грибов, занесенные в Красную книгу Российской Федерации и Красную книгу Тюменской области; фауну; почвы; рекреационные ресурсы, гидрологический объект р. Язевка.

Памятник природы расположен на территории Яркового муниципального района Тюменской области и находится в ведении Департамента недропользования и экологии Тюменской области.

Материально-техническое и финансовое обеспечение Памятника природы производится за счет средств областного бюджета, а также иных источников, предусмотренных действующим законодательством.

1.4. Ликвидация Памятника природы, изменение площади и корректировка границ, а также изменение режима охраны производятся в порядке, установленном действующим законодательством.

1.5. Объявление территории Памятником природы не влечет за собой изъятие у пользователей, владельцев, собственников, арендаторов занимаемых ими земельных (лесных) участков, за исключением случаев, когда деятельность, осуществляемая ими, несет угрозу целостности природных комплексов и компонентов.

1.6. Собственники, владельцы, пользователи и арендаторы земельных (лесных) участков, которые расположены в границах Памятника природы, а также иные физические, должностные и юридические лица обязаны

соблюдать установленный в Памятнике природы режим особой охраны и несут за его нарушение установленную законодательством ответственность.

1.7. Особенности расположения и функционирования Памятника природы подлежат обязательному учету при разработке схем территориального планирования Тюменской области, Яркового муниципального района, генерального плана Маранского сельского поселения, планов и программ социально-экономического развития Тюменской области, Яркового муниципального района и Маранского сельского поселения, схем земле-, охотустройства, водопользования, лесохозяйственных регламентов, а также при принятии решений о предоставлении земельных участков или изменении их целевого назначения.

1.8. В соответствии с Федеральным законом от 14.03.1995 № 33-ФЗ "Об особо охраняемых природных территориях" на территории Памятника природы запрещается всякая деятельность, влекущая за собой нарушение сохранности Памятника природы.

1.9. Региональный государственный надзор в области охраны и использования Памятника природы осуществляет Департамент недропользования и экологии Тюменской области.

2. Цели и задачи

2.1. Цель создания Памятника природы - сохранение природных комплексов и объектов, в том числе:

- эталонного южнотаежного и подтаежного ландшафта;
- животного и растительного мира, в том числе древесной, кустарниковой и травянистой растительности;
- видов растений, животных и грибов, занесенных в Красную книгу Российской Федерации и Красную книгу Тюменской области, в том числе липа сердцевидная, башмачок крупноцветковый и др.;
- лекарственных растений;
- рекреационных ресурсов.

2.2. На Памятник природы возлагаются следующие задачи:

- охрана ландшафта;
- охрана лекарственных видов, а также видов растений, животных и грибов, занесенных в Красную книгу Российской Федерации и Красную книгу Тюменской области;
- охрана биологического разнообразия.

3. Режим особой охраны

3.1. На территории Памятника природы запрещается:

- проведение рубок (за исключением рубок, проводимых в рамках санитарно-оздоровительных мероприятий по согласованию с Департаментом недропользования и экологии Тюменской области), сбор живицы;
- нарушение гидрологического режима р. Язевки;
- размещение отходов всех видов, сброс сточных вод;
- предоставление земельных участков под застройку, для коллективного и индивидуального садоводства, огородничества, овощеводства, а также развития личного подсобного и фермерского хозяйства;
- распашка земель, сенокосение, выпас и прогон скота;

- строительство объектов капитального строительства, линейных объектов, некапитальных строений, сооружений;

- стоянка и проезд транспортных средств и самоходных средств передвижения всех видов (за исключением велосипедов), не связанные с проведением в Памятнике природы природоохранных мероприятий всех видов, а также с деятельностью, осуществляемой в соответствии с пунктом 3.2 настоящего Положения;

- хранение ГСМ, взрыво- и химически опасных веществ;

- хранение и применение всех видов удобрений и ядохимикатов, а также использование в лесах химических препаратов, обладающих токсичным, канцерогенным или мутагенным воздействием;

- разработка месторождений полезных ископаемых, в том числе общераспространенных, добыча грунта;

- самовольное снятие или перемещение, а также нарушение естественной структуры почвенного слоя, уничтожение плодородного слоя почвы;

- уничтожение (разорение) муравейников, гнезд, нор, дупел других мест обитания животных, повреждение деревьев, кустарников;

- выжигание травы, иное использование открытого огня;

- заготовка пищевых лесных ресурсов (плоды, ягоды, грибы, семена, березовый сок);

- промышленное рыболовство и рыбоводство;

- размещение охотничьих и рыболовецких станков;

- хозяйственная и иная деятельность физических и юридических лиц, способная причинить ущерб охраняемым природным комплексам и компонентам, окружающей среде.

3.2. На территории Памятника природы разрешается:

3.2.1. По согласованию с Департаментом недропользования и экологии Тюменской области:

- проведение рубок в рамках санитарно-оздоровительных мероприятий в соответствии с лесохозяйственным регламентом и лесным планом с учетом наличия мест произрастания (обитания) видов животных, растений, грибов, занесенных в Красную книгу Российской Федерации и Красную книгу Тюменской области, местообитаний диких животных, эталонных участков типичных экосистем и уникальных экосистем, необходимости обеспечения сохранения средообразующей функции древесных насаждений;

- стоянка и проезд транспортных средств и самоходных средств передвижения всех видов (за исключением велосипедов, проезд которых осуществляется без согласования), связанные с проведением в Памятнике природы природоохранных мероприятий всех видов, а также с деятельностью, осуществляемой в соответствии с настоящим пунктом;

- проведение мероприятий по локализации и ликвидации очагов вредных организмов в лесах при возникновении угрозы гибели насаждений в соответствии с действующим законодательством;

- сбор лекарственных и декоративных растений, в том числе для формирования гербариев и коллекций, без использования транспортных средств (за исключением велосипедов);

- сбор зоологических коллекций, без использования транспортных средств (за исключением велосипедов);

- научно-исследовательские работы, без использования транспортных средств (за исключением велосипедов).

3.2.2. Без согласования:

- экскурсионно-туристическая деятельность без создания инфраструктуры, без использования транспортных средств (за исключением велосипедов);

- сбор населением грибов, ягод без использования транспортных средств (за исключением велосипедов).

3.3. Основные виды разрешенного использования земельных участков в границах Памятника природы:

3.3.1. Деятельность по особой охране и изучению природы, охрана природных территорий.

3.4. Вспомогательные виды использования земельных участков в границах Памятника природы:

3.4.1. Природно-познавательный туризм.

3.4.2. Общее пользование водными объектами: использование земельных участков, примыкающих к водным объектам, для осуществления общего водопользования.

3.5. Хозяйственная деятельность в пределах водоохранной зоны и прибрежной защитной полосы р. Язевки в границах Памятника природы дополнительно регламентируется статьей 65 Водного кодекса Российской Федерации от 03.06.2006 № 74-ФЗ.

4. Охрана Памятника природы

4.1. Охрана Памятника природы возлагается на Департамент недропользования и экологии Тюменской области.

4.2. Охрана Памятника природы может осуществляться во взаимодействии с полицией, иными правоохранительными и надзорными органами, общественными инспекторами, общественными организациями и спецдружидами, а также иными организациями в установленном действующем законодательством порядке.

4.3. Граждане, а также общественные объединения и некоммерческие организации, осуществляющие деятельность в области охраны окружающей среды, вправе оказывать содействие органам государственной власти Тюменской области в осуществлении мероприятий по организации, охране и использованию Памятника природы.

5. Ответственность за нарушения режима особой охраны Памятника природы

5.1. Нарушение установленного режима и иных правил охраны и использования территории Памятника природы влечет за собой ответственность, предусмотренную действующим законодательством Российской Федерации.

Приложение № 4
к постановлению Правительства
Тюменской области
от 05 июля 2021 г. № 378-п

ПОЛОЖЕНИЕ
О ПАМЯТНИКЕ ПРИРОДЫ РЕГИОНАЛЬНОГО ЗНАЧЕНИЯ
"ЮРТОБОРОВСКИЙ"

1. Общие положения

1.1. Настоящее Положение о памятнике природы регионального значения "Юртоборовский" (далее - Памятник природы) в соответствии с Федеральным законом от 14.03.1995 № 33-ФЗ "Об особо охраняемых природных территориях", Законом Тюменской области от 28.12.2004 № 303 "Об особо охраняемых природных территориях в Тюменской области" определяет цели объявления, порядок организации и режим особой охраны Памятника природы с учетом экономических и природно-географических особенностей Ярковского муниципального района.

1.2. Площадь Памятника природы составляет 371777.07 кв. м.

Описание границ, обзорная карта и карта Памятника природы приводятся в приложении № 2 к настоящему постановлению.

Срок функционирования Памятника природы - бессрочный.

1.3. Памятник природы включает ландшафт, представленный коренным сосняком, древесную растительность естественного происхождения, кустарники, травянистую растительность.

Памятник природы расположен на территории Ярковского района Тюменской области и находится в ведении Департамента недропользования и экологии Тюменской области.

Материально-техническое и финансовое обеспечение Памятника природы производится за счет средств областного бюджета, а также иных источников, предусмотренных действующим законодательством.

1.4. Ликвидация Памятника природы, изменение площади и корректировка границ, а также изменение режима охраны производятся в порядке, установленном действующим законодательством.

1.5. Объявление территории Памятником природы не влечет за собой изъятие у пользователей, владельцев, собственников, арендаторов занимаемых ими земельных (лесных) участков, за исключением случаев, когда деятельность, осуществляемая ими, несет угрозу целостности природных комплексов и компонентов.

1.6. Собственники, владельцы, пользователи и арендаторы земельных (лесных) участков, которые расположены в границах Памятника природы, а также иные физические, должностные и юридические лица обязаны соблюдать установленный в Памятнике природы режим особой охраны и несут за его нарушение установленную законодательством ответственность.

1.7. Особенности расположения и функционирования Памятника природы подлежат обязательному учету при разработке схем

территориального планирования Тюменской области, Ярковского муниципального района, генерального плана Староалександровского сельского поселения, планов и программ социально-экономического развития Тюменской области, Ярковского муниципального района и Староалександровского сельского поселения, схем земле-, охотустройства, водопользования, лесохозяйственных регламентов, а также при принятии решений о предоставлении земельных участков или изменении их целевого назначения.

1.8. В соответствии с Федеральным законом от 14.03.1995 № 33-ФЗ "Об особо охраняемых природных территориях" на территории Памятника природы запрещается всякая деятельность, влекущая за собой нарушение сохранности Памятника природы.

1.9. Региональный государственный надзор в области охраны и использования Памятника природы осуществляет Департамент недропользования и экологии Тюменской области.

2. Цели и задачи

2.1. Цель создания Памятника природы - сохранение природных комплексов и объектов, в том числе:

- эталонного ландшафта, представленного коренным сосняком;
- древесной, кустарниковой и травянистой растительности;
- видов растений, животных и грибов, занесенных в Красную книгу Российской Федерации и Красную книгу Тюменской области, в том числе башмачок крапчатый, кокушник длиннорогий, гнездоцветка клобучковая;
- местообитания редкого для Тюменской области гриба *Datronia stereoides* (датрония твердая);
- лекарственных растений;
- рекреационных ресурсов.

2.2. На Памятник природы возлагаются следующие задачи:

- охрана ландшафта;
- охрана лекарственных, а также видов растений, животных и грибов, занесенных в Красную книгу Российской Федерации и Красную книгу Тюменской области;
- охрана биологического разнообразия.

3. Режим особой охраны

3.1. На территории Памятника природы запрещается:

- проведение рубок (за исключением рубок, проводимых в рамках санитарно-оздоровительных мероприятий по согласованию с Департаментом недропользования и экологии Тюменской области); сбор живицы;
- размещение отходов всех видов, сброс сточных вод;
- предоставление земельных участков под застройку, для коллективного и индивидуального садоводства, огородничества, овощеводства, а также развития личного подсобного и фермерского хозяйства;
- строительство объектов капитального строительства линейных объектов, некапитальных строений, сооружений;
- стоянка и проезд транспортных средств и самоходных средств передвижения всех видов (за исключением велосипедов), не связанные с

проведением в Памятнике природы природоохранных мероприятий всех видов, а также с деятельностью, осуществляемой в соответствии с пунктом 3.2 настоящего Положения;

- хранение ГСМ, взрыво- и химически опасных веществ;
- хранение и применение всех видов удобрений и ядохимикатов, а также использование в лесах химических препаратов, обладающих токсичным, канцерогенным или мутагенным воздействием;
- выемка грунта, нарушение почвенно-растительного слоя;
- охота, уничтожение (разорение) муравейников, гнезд, нор, дупел или других мест обитания животных, повреждение деревьев;
- размещение охотничьих, рыболовецких и иных станков;
- сбор зоологических коллекций;
- выпас и прогон скота, сенокошение, распашка земель;
- выжигание травы, иное использование открытого огня;
- заготовка пищевых лесных ресурсов (плоды, ягоды, грибы, семена, березовый сок);
- заготовка и сбор недревесных лесных ресурсов, предусмотренных статьей 32 Лесного кодекса РФ, за исключением валежника, сбор которого разрешен по согласованию с Департаментом недропользования и экологии Тюменской области;
- разработка месторождений полезных ископаемых, в том числе общераспространенных, выемка и добыча грунта;
- самовольное снятие или перемещение, а также нарушение естественной структуры почвенного слоя, уничтожение плодородного слоя почвы;
- иная деятельность, способная причинить ущерб охраняемым природным комплексам и компонентам.

3.2. На территории Памятника природы разрешается:

3.2.1. По согласованию с Департаментом недропользования и экологии Тюменской области:

- проведение рубок в рамках санитарно-оздоровительных мероприятий в соответствии с лесохозяйственным регламентом и лесным планом с учетом наличия мест произрастания (обитания) видов животных, растений, грибов, занесенных в Красную книгу Российской Федерации и Красную книгу Тюменской области, и местообитаний диких животных, эталонных участков типичных экосистем и уникальных экосистем, необходимости обеспечения сохранения средообразующей функции древесных насаждений;

- сбор валежника;

- стоянка и проезд транспортных средств и самоходных средств передвижения всех видов (за исключением проезда на велосипедах, осуществляемого без согласования), связанные с проведением в Памятнике природы природоохранных мероприятий всех видов, а также с деятельностью, осуществляемой в соответствии с настоящим пунктом;

- проведение мероприятий по локализации и ликвидации очагов вредных организмов в лесах при возникновении угрозы гибели насаждений в соответствии с действующим законодательством;

- сбор лекарственных и декоративных растений, объектов животного мира, в том числе для формирования гербариев без использования транспортных средств (за исключением велосипедов);

- научно-исследовательские работы без использования транспортных средств (за исключением велосипедов);

3.2.2. Без согласования:

- экскурсионно-туристическая без создания инфраструктуры, без использования транспортных средств (за исключением велосипедов);

- сбор грибов, ягод без использования транспортных средств (за исключением велосипедов).

3.3. Основные виды разрешенного использования земельных участков в границах Памятника природы:

3.3.1. Деятельность по особой охране и изучению природы, охрана природных территорий.

3.4. Вспомогательные виды использования земельных участков в границах Памятника природы:

3.4.1. Природно-познавательный туризм.

3.4.2. Общее пользование водными объектами: использование земельных участков, примыкающих к водным объектам, для осуществления общего водопользования.

4. Охрана Памятника природы

4.1. Охрана Памятника природы возлагается на Департамент недропользования и экологии Тюменской области.

4.2. Охрана Памятника природы может осуществляться во взаимодействии с полицией, иными правоохранительными и надзорными органами, общественными инспекторами, общественными организациями и спецдружидами, а также иными организациями в установленном действующем законодательством порядке.

4.3. Граждане, а также общественные объединения и некоммерческие организации, осуществляющие деятельность в области охраны окружающей среды, вправе оказывать содействие органам государственной власти Тюменской области в осуществлении мероприятий по организации, охране и использованию Памятника природы.

5. Ответственность за нарушения режима особой охраны Памятника природы

5.1. Нарушение установленного режима и иных правил охраны и использования территории Памятника природы влечет за собой ответственность, предусмотренную действующим законодательством Российской Федерации.