



ПРАВИТЕЛЬСТВО ТЮМЕНСКОЙ ОБЛАСТИ

ПОСТАНОВЛЕНИЕ

16 апреля 2021 г.

№ 196-п

г. Тюмень

*О внесении изменений
в постановление от 03.10.2012
№ 400-п*

В соответствии с Федеральным законом от 14.03.1995 № 33-ФЗ «Об особо охраняемых природных территориях», Законом Тюменской области от 28.12.2004 № 303 «Об особо охраняемых природных территориях в Тюменской области», письмом Департамента по недропользованию по Уральскому Федеральному округу Федерального агентства по недропользованию от 19.03.2020 № 285, письмом Департамента лесного комплекса Тюменской области от 11.03.2020 № 1567-20, письмом Минприроды России от 18.08.2020 № 02-15-29/21217 в постановление Правительства Тюменской области от 03.10.2012 № 400-п «О памятниках природы» внести следующие изменения:

1. Пункт 1 изложить в следующей редакции:

«1. Установить границы памятников природы регионального значения «Окрестности села Вагай» – площадью 62,89 га, «Полуяновский бор» – площадью 554,842 га, «Карташовский бор» – площадью 138,653 га, «Медянская роща» – площадью 119,719 га, «Криволукский бор» – площадью 196,976 га согласно приложениям № 1, 3, 5, 7, 9 к настоящему постановлению.»

2. Пункт 3 исключить, изменив последующую нумерацию пунктов.

3. Пункт 5 изложить в следующей редакции:

«4. Контроль за исполнением настоящего постановления возложить на заместителя Губернатора Тюменской области, координирующего и контролирующего деятельность Департамента недропользования и экологии Тюменской области.»

4. Приложения № 1-10 к постановлению изложить в новой редакции согласно приложениям № 1-10 к настоящему постановлению соответственно.

Губернатор области



А.В. Моор

Приложение № 1
к постановлению Правительства
Тюменской области
от 16 апреля 2021 г. № 196-п

ОПИСАНИЕ ГРАНИЦ
ПАМЯТНИКА ПРИРОДЫ РЕГИОНАЛЬНОГО ЗНАЧЕНИЯ
«ОКРЕСТНОСТИ СЕЛА ВАГАЙ»

Памятник природы регионального значения «Окрестности села Вагай» (далее - Памятник природы) расположен на левом берегу реки Вагай, на северо-западной окраине с. Вагай.

Кадастровые номера земельных участков в ЕГРН: 72:05:00 00 000:0275 (участки 1-3) , 72:05:10 09 001:0887 (участок 4).

Площадь Памятника природы составляет 62,89 га.

Участок 1

Граница участка начинается в точке 1 (местная система координат х - 15875.52, у - 17812.01) на правой границе полосы отвода автомобильной дороги с. Вагай - с. Дубровное и идет на север по этой границе до точки 2 (х - 15898.23, у - 17820.45; 57°56'10" с.ш., 69°00'00" в.д. в системе координат Пулково, 1942 год); далее идет на восток через точки 3-5 до точки 6 (х - 15880.96, у - 17899.09), на юг до точки 7 (х - 15867.99, у - 17896.79), на запад через точку 8 до точки 1 по северной стороне переуллка Лесной с. Вагай.

Участок 2

Восточная граница начинается в точке 9 (х - 16193.34, у - 17902.30) и идет на юг по нечетной стороне ул. Лесной через точки 10-14 до точки 15 (х - 16064.26, у - 17941.79); далее - на запад до точки 16 (х - 16057.06, у - 17904.49) на юг, юго-восток через точки 17-22 до точки 23 (х - 15883.40, у - 17941.44).

Южная граница начинается в точке 23 и идет по правой обочине грунтовой дороги в западном направлении через точки 24, 25 до точки 26 (х - 15925.79, у - 17829.49), расположенной на правой границе полосы отвода автомобильной дороги с. Вагай - с. Дубровное.

Западная граница начинается в точке 26 и идет на северо-восток до точки 9 по правой границе полосы отвода автомобильной дороги с. Вагай - с. Дубровное.

Участок 3

Северо-восточная граница начинается в точке 27 (х — 16432.12, у - 18022.66), расположенной в месте пересечения правой границы полосы отвода автомобильной дороги с. Вагай - с. Дубровное с ЛЭП 10кВ и идет до точки 28 (х - 16407.55, у - 18049.10); далее - по юго-западной границе кладбища с. Вагай до точки 32 (х - 16186.53, у - 18225.65); далее на юго-восток через точки 33-35 до точки 36 (х - 15954.22, у - 18527.27).

Южная граница начинается в точке 36 и идет на юго-запад до точки 40 (х - 15832.2, у - 18216.06); далее на северо-запад по четной стороне

ул. Лесной через точки 41-46, пересекая ЛЭП 10 кВ, до точки 47 (х - 16215.67, у - 17905.72), расположенной на правой границе полосы отвода автомобильной дороги с. Вагай - с. Дубровное.

Западная граница начинается в точке 47 и идет на север, северо-восток по правой границе полосы отвода автомобильной дороги с. Вагай - с. Дубровное до точки 27.

Участок 4

Расположен в квартале 32 Вагайского участкового лесничества Вагайского лесничества.

Северная граница начинается в точке 53 (х - 414267.33, у - 496524.83), расположенной на восточной границе охранной зоны ЛЭП 35 кВ и идет на северо-восток до точки 54 (х - 414275.44, у - 496547.49), далее - на юго-восток через точки 55-61 до точки 62 (х - 413991.61, у - 497177.36).

Восточная граница начинается в точке 62 и идет на юго-запад через точки 63-65 до точки 66 (х - 413402.87, у - 497025.56) по восточной границе квартала 32 Вагайского участкового лесничества Вагайского лесничества.

Южная граница начинается в точке 66 и идет на запад до точки 67 (х - 413430.65, у - 496890.95), далее - на северо-запад до точки 69 по границе охранной зоны ЛЭП 10 кВ, далее - на юго-запад через точки 70 и 71 до точки 72 (х - 413474.12, у - 496628.02), расположенной на границе охранной зоны ЛЭП 10 кВ. Далее - на северо-запад через точки 73-77 до точки 78 (х - 413639.87, у - 496396.55).

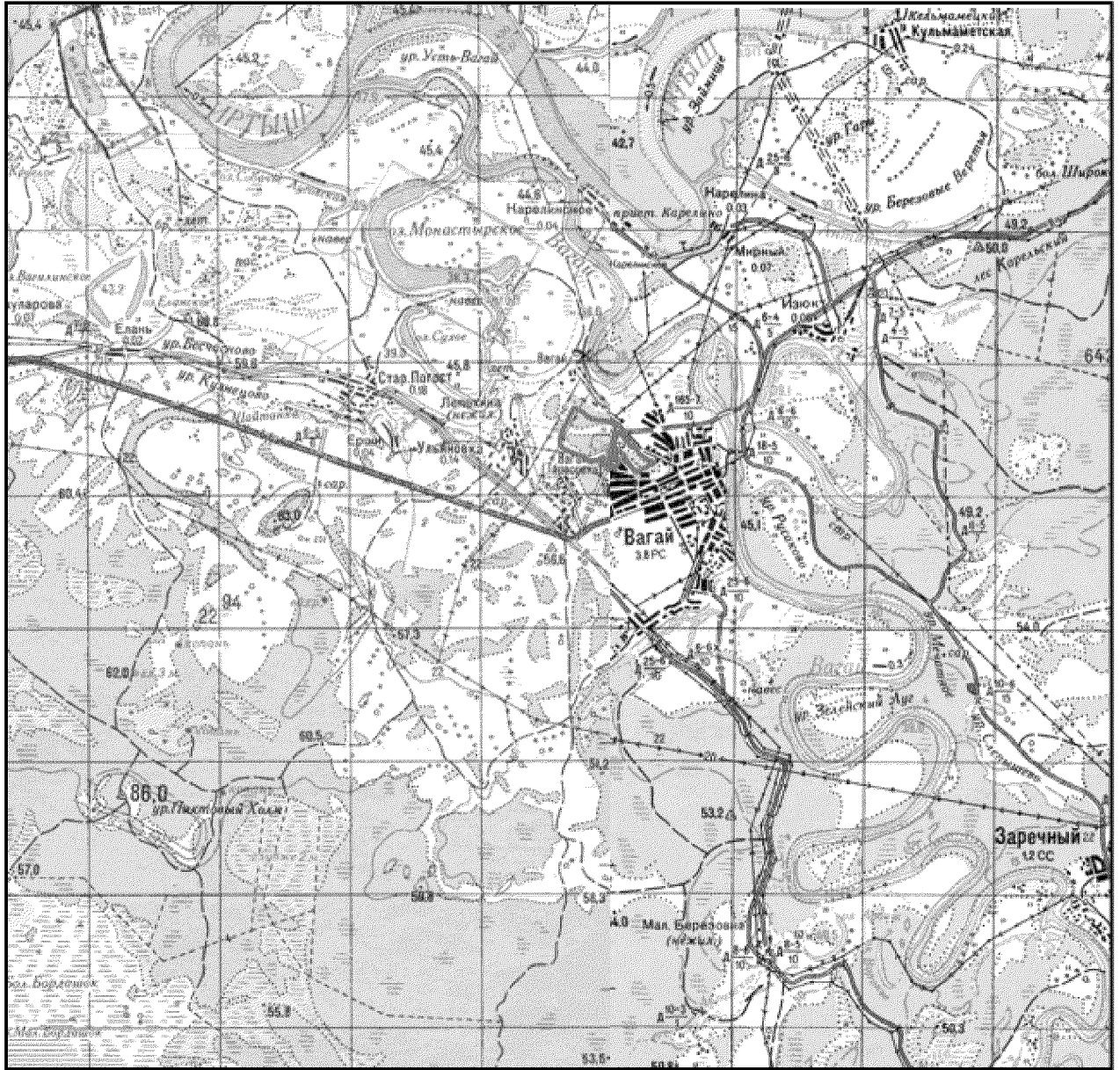
Западная граница начинается в точке 78 и идет на северо-запад через точки 79, 80 до точки 81 (х - 413853.50, у - 496328.13), далее - на северо-восток через точку 82 до точки 53 по границе охранной зоны ЛЭП 35 кВ.

Координаты поворотных точек границ Памятника природы «Окрестности села Вагай»

Номер точки	Координаты, м		Номер точки	Координаты, м	
	Х	У		Х	У
Участок № 1					
1	15875.52	17812.01	5	15888.24	17884.04
2	15898.23	17820.45	6	15880.96	17899.09
3	15900.27	17831.24	7	15867.99	17896.79
4	15896.00	17856.68	8	15866.08	17888.98
Участок № 2					
9	16193.34	17902.30	18	16014.03	17933.29
10	16167.79	17919.9	19	16018.69	17951.35
11	16139.4	17915.21	20	15956.6	17969.67
12	16119.02	17917.04	21	15938.88	17936.19
13	16105.43	17928.94	22	15919.9	17927.9
14	16086.64	17937.65	23	15883.4	17941.44
15	16064.26	17941.79	24	15889.52	17912.6

16	16057.06	17904.49	25	15906.14	17863.86
17	16014.45	17908.47	26	15925.79	17829.49
Участок № 3					
27	16432,12	18022,66	40	15832.2	18216.06
28	16407.55	18049.1	41	15911.69	18145.96
29	16364.15	18037.31	42	15911.59	18137.25
30	16220.72	18136.9	43	16114.8	18019.26
31	16200.99	18153.42	44	16109.06	18003.11
32	16186.53	18225.65	45	16126.74	17994.53
33	16082.29	18303.73	46	16177.52	17924.41
34	16045.95	18342.94	47	16215.67	17905.72
35	16000.31	18423.57	48	16257.1	17912.39
36	15954.22	18527.27	49	16316.98	17927.67
37	15864.31	18363.76	50	16367.18	17943.06
38	15820.67	18268.02	51	16373.35	17944.95
39	15826.54	18235.66	52	16413.94	17981.24
Участок № 4					
53	414267.33	496524.83	68	413548.19	496986.41
54	41427.44	49654.49	69	413570.79	496980.38
55	414218.79	496656.27	70	413500.16	496822.09
56	414170.76	496719.63	71	413503.62	496765.2
57	414139.67	496749.07	72	413474.12	496628.02
58	414114.7	496790.08	73	413475.09	496620.83
59	414095.81	496877.39	74	413504.28	496588.83
60	414095.81	496950.81	75	413571.48	496547.49
61	414062.88	497027.87	76	413620.68	496445.3
62	413991.61	497177.36	77	413625.65	496416.3
63	413783.36	497127.17	78	413639.87	496396.55
64	413517.34	497068.88	79	413705.55	496356.82
65	413443,45	497046.39	80	413745.9	496340.95
66	413402.87	497025.56	81	413853.5	496328.13
67	413430.65	496890.95	82	413964.83	496372.76

Неотъемлемой частью настоящего описания границ являются: обзорная карта Памятника природы масштаба 1:100 000 (приложение № 1 к описанию границ) и карта-схема Памятника природы масштаба 1:5 000 (приложение № 2 к описанию границ).



ОБЗОРНАЯ КАРТА ПАМЯТНИКА ПРИРОДЫ
«ОКРЕСТНОСТИ СЕЛА ВАГАЙ»
М 1:100 000



КАРТА-СХЕМА ПАМЯТНИКА ПРИРОДЫ «ОКРЕСТНОСТИ СЕЛА ВАГАЙ»
М 1:5 000

ПОЛОЖЕНИЕ
О ПАМЯТНИКЕ ПРИРОДЫ РЕГИОНАЛЬНОГО ЗНАЧЕНИЯ
«ОКРЕСТНОСТИ СЕЛА ВАГАЙ»

1. Общие положения

1.1. Настоящее Положение о памятнике природы регионального значения "Окрестности села Вагай" (далее - Памятник природы) в соответствии с Федеральным законом от 14.03.1995 № 33-ФЗ "Об особо охраняемых природных территориях", Законом Тюменской области от 28.12.2004 № 303 "Об особо охраняемых природных территориях в Тюменской области" определяет цели объявления, порядок организации и режим особой охраны Памятника природы с учетом экономических и природно-географических особенностей Вагайского муниципального района.

1.2. Площадь Памятника природы составляет 62,89 га. Описание границ, обзорная карта и карта-схема приводятся в приложении № 1 к настоящему постановлению.

Срок функционирования Памятника природы - бессрочный.

1.3. Памятник природы расположен на территории Вагайского муниципального района и находится в ведении Департамента недропользования и экологии Тюменской области. Памятник природы включает ландшафт; древесную растительность естественного и искусственного происхождения; кустарники, травянистую растительность; почвы; водные объекты; флору и фауну, в том числе виды растений, животных и грибов, занесенных в Красную книгу Российской Федерации и Красную книгу Тюменской области.

Материально-техническое и финансовое обеспечение Памятника природы осуществляется за счет средств областного бюджета, а также иных источников, предусмотренных действующим законодательством.

1.4. Объявление территории Памятником природы не влечет за собой изъятие у собственников, владельцев, пользователей и арендаторов земельных (лесных) участков, за исключением случаев, когда деятельность, осуществляемая ими, несет угрозу целостности природных комплексов и компонентов.

1.5. Ликвидация Памятника природы, изменение площади и корректировка границ, а также изменение режима особой охраны производятся в порядке, установленном действующим законодательством.

1.6. Собственники, владельцы, пользователи и арендаторы земельных (лесных) участков, которые расположены в границах Памятника природы, а также иные физические, юридические и должностные лица обязаны соблюдать установленный в Памятнике природы режим особой охраны и несут за его нарушение установленную законодательством ответственность.

1.7. Особенности расположения и функционирования Памятника природы подлежат обязательному учету при разработке схем территориального планирования Тюменской области, Вагайского муниципального района, генерального плана Первовагайского сельского поселения, планов и программ социально-экономического развития Тюменской области, Вагайского муниципального района, Первовагайского сельского поселения, схем земле-, охотустройства, водопользования, лесохозяйственных регламентов, а также при принятии решений о предоставлении земельных участков или изменении их целевого назначения.

1.8. В соответствии с Федеральным законом "Об особо охраняемых природных территориях" на территории Памятника природы запрещается всякая деятельность, влекущая за собой нарушение сохранности Памятника природы.

1.9. Региональный государственный надзор в области охраны и использования Памятника природы осуществляет Департамент недропользования и экологии Тюменской области.

2. Цели и задачи

2.1. Цель создания Памятника природы - сохранение в естественном состоянии природных комплексов и объектов, в том числе:

- ландшафта;
- древесной, кустарниковой и травянистой растительности;
- всех видов растений, животных и грибов, в том числе занесенных в Красную книгу Российской Федерации и Красную книгу Тюменской области.

2.2. На Памятник природы возлагаются следующие задачи:

- охрана и воспроизводство охраняемых объектов;
- охрана видового разнообразия грибов, растений и животных, в том числе видов, занесенных в Красную книгу Российской Федерации и Красную книгу Тюменской области;
- оценка и улучшение условий обитания и произрастания растений, грибов и животных.

3. Режим особой охраны

3.1. На территории Памятника природы запрещается:

- проведение рубок (за исключением рубок, проводимых в рамках санитарно-оздоровительных мероприятий, а также при эксплуатации имеющихся линейных сооружений, по согласованию с Департаментом недропользования и экологии Тюменской области);
- заготовка недревесных лесных ресурсов, предусмотренных статьей 32 Лесного кодекса РФ, за исключением валежника, сбор которого разрешен по согласованию с Департаментом недропользования и экологии Тюменской области, сбор березового сока;
- заготовка живицы;
- размещение отходов всех видов, сброс сточных вод;

- предоставление земельных (лесных) участков для всех видов использования, в том числе для застройки, коллективного и индивидуального садоводства, огородничества, а также для организации подсобного и фермерского хозяйства;

- охота, уничтожение (разорение) муравейников, гнезд, нор, дупел и других мест обитания животных;

- строительство объектов капитального строительства, линейных объектов, некапитальных строений, сооружений;

- хранение и применение всех видов удобрений и ядохимикатов, а также использование в лесах химических препаратов, обладающих токсичным, канцерогенным или мутагенным воздействием;

- хранение ГСМ;

- заготовка пищевых лесных ресурсов (плоды, ягоды, орехи, грибы, семена), сбор лекарственных и декоративных растений, в том числе для формирования гербариев;

- сбор зоологических коллекций;

- выжигание травы, иное использование открытого огня;

- выпас и прогон скота, распашка земель, сенокосение;

- неорганизованная туристическая деятельность;

- проведение гидромелиоративных работ;

- выемка грунта, разработка месторождений полезных ископаемых, в том числе общераспространенных (в том числе гидромеханизированным способом), самовольное нарушение и перемещение почвенно-растительного слоя;

- стоянка и проезд транспортных средств и самоходных средств передвижения всех видов (за исключением велосипедов), не связанные с проведением в Памятнике природы природоохранных мероприятий всех видов, а также с деятельностью, предусмотренной пунктом 3.2 настоящего Положения.

3.2. На территории Памятника природы разрешается:

3.2.1. По согласованию с Департаментом недропользования и экологии Тюменской области:

- проведение рубок в рамках санитарно-оздоровительных мероприятий в соответствии с лесохозяйственным регламентом и лесным планом, актами лесопатологического обследования (с учетом наличия местообитаний (мест произрастания) видов животных, растений и грибов, занесенных в Красную книгу Российской Федерации и Красную книгу Тюменской области, местообитаний охотничьих животных (места кормежки, отела, зимней концентрации, путей сезонной миграции, гнездования), эталонных участков типичных экосистем и уникальных экосистем, необходимости обеспечения сохранения средообразующей функции древесных насаждений;

- лесовосстановление и сопутствующие ему работы;

- проведение противопожарных мероприятий (устройство минерализованных полос);

- проведение рубок, а также иных работ при эксплуатации, реконструкции и ремонте имеющихся линейных сооружений в установленном законодательством порядке;

- сбор валежника гражданами;

- научные исследования без использования транспортных средств и самоходных средств передвижения всех видов (за исключением велосипедов);

- экскурсионно-туристическая деятельность без использования транспортных средств и самоходных средств передвижения всех видов (за исключением велосипедов), без создания инфраструктуры;

- археологические исследования в установленном порядке без использования транспортных средств и самоходных средств передвижения всех видов (за исключением велосипедов);

- стоянка и проезд транспортных средств и самоходных средств передвижения всех видов (за исключением велосипедов, проезд на которых возможен без согласования), связанные с проведением в Памятнике природы природоохранных мероприятий всех видов, а также с осуществлением видов деятельности, предусмотренных настоящим пунктом.

3.2.2. Без согласования:

- сбор грибов, ягод без использования транспортных средств и самоходных средств передвижения всех видов (за исключением велосипедов);

- пребывание граждан с соблюдением режима особой охраны, в т.ч. без использования транспортных средств и самоходных средств передвижения всех видов (за исключением велосипедов).

3.3. Основные виды разрешенного использования земельных участков в границах Памятника природы:

3.3.1. Деятельность по особой охране и изучению природы, охрана природных территорий.

3.4. Вспомогательные виды использования земельных участков в границах Памятника природы с соблюдением режима особой охраны:

3.4.1. Природно-познавательный туризм.

3.4.2. Предоставление коммунальных услуг: размещение зданий и сооружений, обеспечивающих поставку электричества (линий электропередач), в части имеющихся объектов.

4. Охрана Памятника природы

4.1. Охрана Памятника природы возлагается на Департамент недропользования и экологии Тюменской области.

4.2. Охрана Памятника природы может осуществляться во взаимодействии с полицией, иными правоохранительными и надзорными органами, общественными инспекторами, общественными организациями и спецдружидами, а также иными организациями в установленном действующим законодательством порядке.

4.3. Граждане, а также общественные объединения и некоммерческие организации, осуществляющие деятельность в области охраны окружающей среды, вправе оказывать содействие органам государственной власти

Тюменской области в осуществлении мероприятий по организации, охране и использованию Памятника природы.

5. Ответственность за нарушение режима особой охраны Памятника природы

5.1. Нарушение установленного режима и иных правил охраны и использования территории Памятника природы влечет за собой ответственность, предусмотренную действующим законодательством Российской Федерации.

Приложение № 3
к постановлению Правительства
Тюменской области
от 16 апреля 2021 г. № 196-п

ОПИСАНИЕ ГРАНИЦ
ПАМЯТНИКА ПРИРОДЫ РЕГИОНАЛЬНОГО ЗНАЧЕНИЯ
«ПОЛУЯНОВСКИЙ БОР»

Памятник природы регионального значения «Полуяновский бор» (далее - Памятник природы) расположен на левом берегу реки Иртыш, на юго-западной окраине д. Полуяново.

Учетный номер земельного участка в ЕГРН 72:05-9.1.

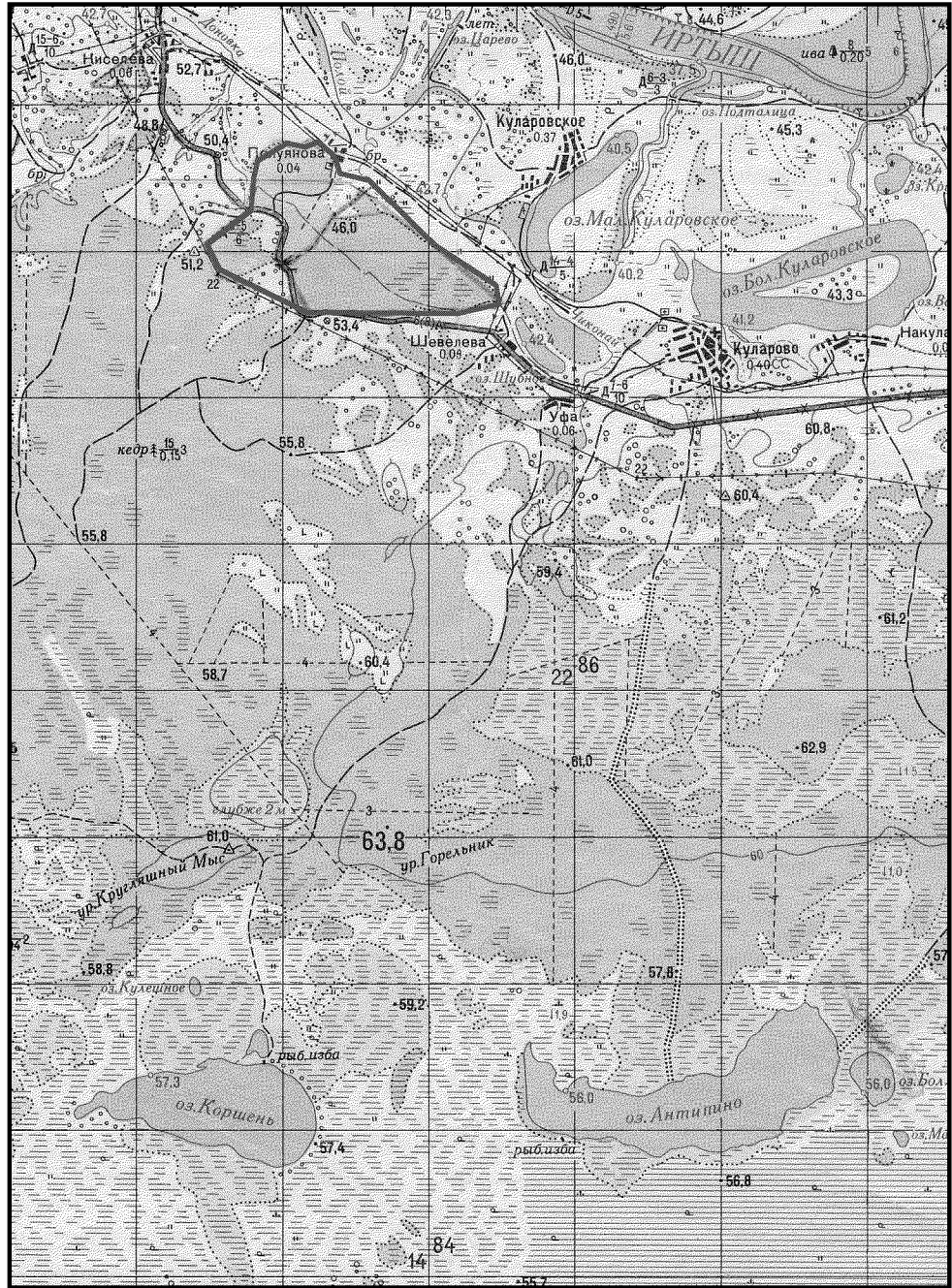
Площадь Памятника природы составляет 554,842 га .

Северо-западная граница начинается в точке 1 (в местной системе координат $x - 428166.68$; $y - 3466118.14$) и идет на северо-восток по западной границе квартала 19 Вагайского участкового лесничества Вагайского лесничества по квартальной просеке до места ее пересечения с автодорогой г. Тюмень - с. Вагай в точке 1А ($x - 428581.18$; $y - 3466669.66$), пересекает автомобильную дорогу и идет на север и северо-восток до точки 2 ($x - 429734.90$; $y - 3467302.66$), расположенной к северо-западу от д. Полуянова.

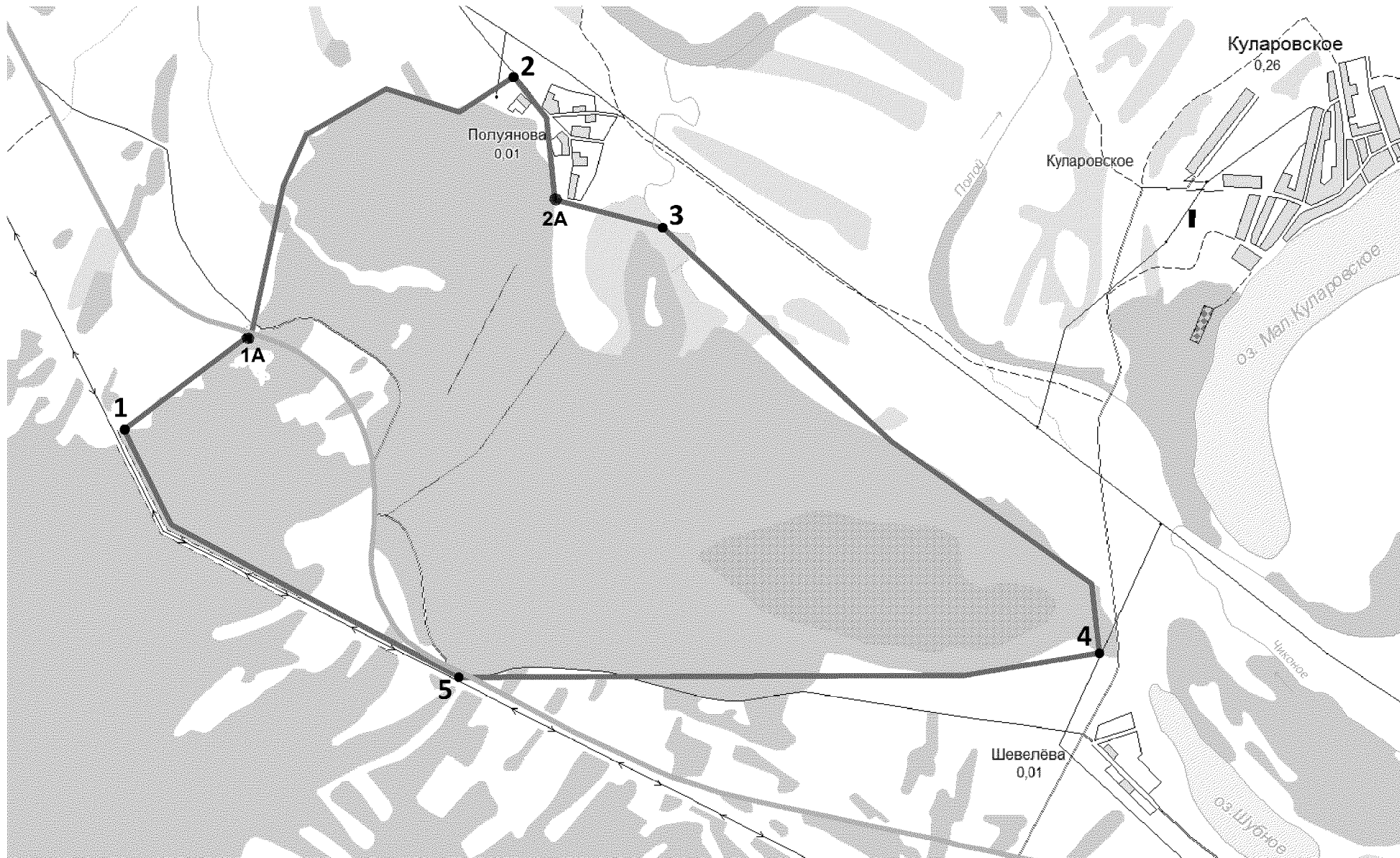
Северо-восточная граница начинается в точке 2 и идет на юго-восток по северной границе квартала 112 Вагайского сельского участкового лесничества Вагайского лесничества через точку 2А ($x - 429064.11$; $y - 3467915.51$) на южной окраине д. Полуянова до точки 4 ($x - 427346.03$; $y - 3470204.41$), расположенной к северу от д. Шевелева.

Южная граница начинается в точке 4, идет на запад по южной стороне квартала 112 Вагайского сельского участкового лесничества, пересекает автомобильную дорогу г. Тюмень - с. Вагай и идет до точки 5 ($x - 427190.08$; $y - 3467584.22$), расположенной на правой границе полосы отвода автодороги г. Тюмень - с. Вагай; далее - на северо-запад по северной границе охранной зоны ЛЭП-110 кв до точки 1.

Неотъемлемой частью настоящего описания границ являются: обзорная карта Памятника природы масштаба 1:100 000 (приложение № 1 к описанию границ) и карта-схема Памятника природы масштаба 1:25 000 (приложение № 2 к описанию границ).



ОБЗОРНАЯ КАРТА ПАМЯТНИКА ПРИРОДЫ
«ПОЛУЯНОВСКИЙ БОР»
М 1:100 000



КАРТА-СХЕМА ПАМЯТНИКА ПРИРОДЫ
«ПОЛУЯНОВСКИЙ БОР»
М 1:25 000

ПОЛОЖЕНИЕ
О ПАМЯТНИКЕ ПРИРОДЫ РЕГИОНАЛЬНОГО ЗНАЧЕНИЯ
«ПОЛУЯНОВСКИЙ БОР»

1. Общие положения

1.1. Настоящее Положение о памятнике природы регионального значения "Полуяновский бор" (далее - Памятник природы) в соответствии с Федеральным законом от 14.03.1995 № 33-ФЗ "Об особо охраняемых природных территориях", Законом Тюменской области от 28.12.2004 № 303 "Об особо охраняемых природных территориях в Тюменской области" определяет цели объявления, порядок организации и режим особой охраны Памятника природы с учетом экономических и природно-географических особенностей Вагайского муниципального района.

1.2. Площадь Памятника природы составляет 554,842 га. Описание границ, обзорная карта и карта-схема приводятся в приложении № 3 к настоящему постановлению. Срок функционирования Памятника природы - бессрочный.

1.3. Памятник природы расположен на территории Вагайского муниципального района и находится в ведении Департамента недропользования и экологии Тюменской области.

Памятник природы включает ландшафт (припоселковый кедровник), плюсовые деревья и генетический резерват; древесную растительность естественного и искусственного происхождения; кустарники, травянистую растительность; почвы; водные объекты; флору и фауну, в том числе виды растений, животных и грибов, занесенных в Красную книгу Российской Федерации и Красную книгу Тюменской области.

Материально-техническое и финансовое обеспечение Памятника природы осуществляется за счет средств областного бюджета, а также иных источников, предусмотренных действующим законодательством.

1.4. Объявление территории Памятником природы не влечет за собой изъятие земельных (лесных) участков у собственников, владельцев, пользователей и арендаторов за исключением случаев, когда деятельность, осуществляемая ими, несет угрозу целостности природных комплексов и компонентов.

1.5. Ликвидация Памятника природы, изменение площади и корректировка границ, а также изменение режима особой охраны производятся в порядке, установленном действующим законодательством.

1.6. Собственники, владельцы, пользователи и арендаторы земельных (лесных) участков, которые расположены в границах Памятника природы, а также иные физические, юридические и должностные лица обязаны соблюдать установленный в Памятнике природы режим особой охраны и несут за его нарушение установленную законодательством ответственность.

1.7. Особенности расположения и функционирования Памятника природы подлежат обязательному учету при разработке схем территориального планирования Тюменской области, Вагайского муниципального района, генерального плана Куларовского сельского поселения, планов и программ социально-экономического развития Тюменской области, Вагайского муниципального района, Куларовского сельского поселения, схем земле-, охотустройства, водопользования, лесохозяйственных регламентов, а также при принятии решений о предоставлении земельных участков или изменении их целевого назначения.

1.8. В соответствии с Федеральным законом "Об особо охраняемых природных территориях" на территории Памятника природы запрещается всякая деятельность, влекущая за собой нарушение сохранности Памятника природы.

1.9. Региональный государственный надзор в области охраны и использования Памятника природы осуществляет Департамент недропользования и экологии Тюменской области.

2. Цели и задачи

2.1. Цель создания Памятника природы - сохранение в естественном состоянии природных комплексов и объектов, в том числе:

- ландшафта (припоселковый кедровник), плюсовые деревья и генетический резерват;
- древесной, кустарниковой и травянистой растительности;
- видов растений, животных и грибов, в том числе занесенных в Красную книгу Российской Федерации и Красную книгу Тюменской области.

2.2. На Памятник природы возлагаются следующие задачи:

- охрана и воспроизводство охраняемых объектов;
- охрана видового разнообразия грибов, растений и животных, в том числе видов, занесенных в Красную книгу Российской Федерации и Красную книгу Тюменской области;
- учет численности, оценка и улучшение условий их обитания и произрастания;
- охрана генетического фонда.

3. Режим особой охраны

3.1. На территории Памятника природы запрещается:

- проведение рубок (за исключением рубок, проводимых в рамках санитарно-оздоровительных мероприятий, а также при эксплуатации имеющихся линейных сооружений, по согласованию с Департаментом недропользования и экологии Тюменской области);
- заготовка и сбор недревесных лесных ресурсов, предусмотренных статьей 32 Лесного кодекса РФ, за исключением валежника, сбор которого разрешен по согласованию с Департаментом недропользования и экологии Тюменской области, сбор березового сока;
- заготовка живицы;

- размещение отходов всех видов, сброс сточных вод;
- предоставление земельных (лесных) участков для всех видов использования, в том числе для застройки, коллективного и индивидуального садоводства, огородничества, а также для организации подсобного и фермерского хозяйства;
- охота, уничтожение (разорение) муравейников, гнезд, нор, дупел и других мест обитания животных;
- строительство объектов капитального строительства, линейных объектов, некапитальных строений, сооружений;
- хранение и применение всех видов удобрений и ядохимикатов, а также использование в лесах химических препаратов, обладающих токсичным, канцерогенным или мутагенным воздействием;
- хранение ГСМ;
- заготовка пищевых лесных ресурсов (плоды, ягоды, орехи, грибы) сбор лекарственных и декоративных растений, в том числе для формирования гербариев;
- сбор зоологических коллекций;
- выжигание травы, иное использование открытого огня;
- выпас и прогон скота, распашка земель, сенокошение;
- неорганизованная туристическая деятельность;
- выемка грунта, разработка месторождений полезных ископаемых, в том числе общераспространенных (в том числе гидромеханизированным способом), самовольное нарушение и перемещение почвенно-растительного слоя;
- стоянка и проезд транспортных средств и самоходных средств передвижения всех видов (за исключением велосипедов) вне дорог общего пользования, не связанные с проведением в Памятнике природы природоохранных мероприятий всех видов, а также с деятельностью, предусмотренной пунктом 3.2 настоящего Положения.

3.2. На территории Памятника природы разрешается:

3.2.1. По согласованию с Департаментом недропользования и экологии Тюменской области:

- проведение рубок в рамках санитарно-оздоровительных мероприятий в соответствии с лесохозяйственным регламентом и лесным планом, актами лесопатологического обследования (с учетом наличия местообитаний (мест произрастания) видов животных, растений и грибов, занесенных в Красную книгу Российской Федерации и Красную книгу Тюменской области, местообитаний охотничьих животных (места кормежки, отела, зимней концентрации, путей сезонной миграции, гнездования), эталонных участков типичных экосистем и уникальных экосистем, необходимости обеспечения сохранения средообразующей функции древесных насаждений);
- лесовосстановление и сопутствующие ему работы;
- проведение противопожарных мероприятий (устройство минерализованных полос);

- проведение рубок, а также иных работ при эксплуатации, реконструкции и ремонте имеющихся линейных сооружений в установленном законодательством порядке;

- сбор валежника гражданами;

- научные исследования без использования транспортных средств (за исключением велосипедов);

- экскурсионно-туристическая деятельность без использования транспортных средств и без создания инфраструктуры (за исключением велосипедов);

- археологические исследования в установленном порядке без использования транспортных средств (за исключением велосипедов);

- стоянка и проезд транспортных средств и самоходных средств передвижения всех видов (за исключением велосипедов, проезд которых возможен без согласования), связанные с проведением в Памятнике природы природоохранных мероприятий всех видов, а также с осуществлением видов деятельности, предусмотренных настоящим пунктом.

3.2.2. Без согласования:

- сбор грибов, ягод без использования транспортных средств и самоходных средств передвижения всех видов (за исключением велосипедов);

- пребывание граждан с соблюдением режима особой охраны без использования транспортных средств и самоходных средств передвижения всех видов (за исключением велосипедов).

3.3. Основные виды разрешенного использования земельных участков в границах Памятника природы:

3.3.1. Деятельность по особой охране и изучению природы, охрана природных территорий.

3.4. Вспомогательные виды использования земельных участков в границах Памятника природы с учетом режима особой охраны:

3.4.1. Природно-познавательный туризм.

3.4.2. Транспорт: автомобильный транспорт, а именно размещение автомобильных дорог в части имеющихся сооружений.

4. Охрана Памятника природы

4.1. Охрана Памятника природы возлагается на Департамент недропользования и экологии Тюменской области.

4.2. Охрана Памятника природы может осуществляться во взаимодействии с полицией, иными правоохранительными и надзорными органами, общественными инспекторами, общественными организациями и спецдружидами, а также иными организациями в установленном действующим законодательством порядке.

4.3. Граждане, а также общественные объединения и некоммерческие организации, осуществляющие деятельность в области охраны окружающей среды, вправе оказывать содействие органам государственной власти Тюменской области в осуществлении мероприятий по организации, охране и использованию Памятника природы.

5. Ответственность за нарушение режима особой охраны Памятника природы

5.1. Нарушение установленного режима и иных правил охраны и использования территории Памятника природы влечет за собой ответственность, предусмотренную действующим законодательством Российской Федерации.

Приложение № 5
к постановлению Правительства
Тюменской области
от 16 апреля 2021 г. № 196-п

ОПИСАНИЕ ГРАНИЦ ПАМЯТНИКА
ПРИРОДЫ РЕГИОНАЛЬНОГО ЗНАЧЕНИЯ
«КАРТАШОВСКИЙ БОР»

Памятник природы регионального значения «Карташовский бор» (далее - Памятник природы) расположен на левом берегу реки Иртыш, в непосредственной близости от оз. Овсянниковское у д. Карташи.

Кадастровый номер земельного участка в ЕГРН 72:16:00 00 000:0044.

Площадь Памятника природы составляет 138,653 га.

Северная граница начинается в точке н24 (х - 452524.44, у - 616510.36 в местной системе координат; 58°16'23" с.ш., 68°02'03" в.д в системе координат Пулково, 1942 год) и идет на северо-восток через точки н25 и н26 до точки н27 (х - 452595.67, у - 616696.15), далее - на юго-восток через точки н28-н30 до точки н31 (х - 452341.71, у - 616776.45), далее - на северо-восток через точки н32-н34 до точки н35 (х - 452535.36, у - 616842.95).

Восточная граница начинается в точке н35 и идет на юго-восток до точки н36, далее - на юго-запад через точку н37 до точки н38, далее - на юго-восток до точки н39, на северо-восток до точки н40, на юго-восток до точки н41, на юго-запад через точку н42 до точки н43, на юго-восток до точки н44, на запад через точку н45 до точки н46, на юго-восток до точки н47. Далее граница идет на восток до точки н48, на северо-восток через точку н49 до точки н50, на восток до точки н51, на юго-восток через точки н52 и н53 до точки н54, на восток через точки н55, н56, пересекает ЛЭП 110 кВ и идет до точки н57 (х - 451737.24, у - 617164.63). Далее граница идет на юго-восток через точки н58, н59, пересекает в точке 6182 автомобильную дорогу КС-9 - д. Овсянникова и проходит через точки н12а-н18а до точки н19а (х - 451310.01, у - 617816.46), далее - на юг через точки н20а-24а, пересекает ЛЭП 10 кВ и проходит через точки н25а-н27а до точки н28а (х - 450567.24, у - 617821.27), далее на северо-восток через точки н29а-н31а до точки н32а (х - 450884.33, у - 618034.84) и на юго-запад через точки н33а-н37а до точки н1а (х - 450113.59, у - 617679.07).

Южная граница начинается в точке н1а и идет на север - северо-запад через точки н2а-н5а, пересекает ЛЭП 10 кВ и идет до точки н6а (х - 450635.31, у - 617549.90), далее на юго-запад пересекает в точке 6181 автомобильную дорогу КС-9 - д. Овсянникова и проходит через точки н65-н67 до точки н68, на юго-восток через точку н69 до точки н70, на юго-запад до точки н1 и на северо-запад до точки н2 (х - 450386.64, у - 616824.49).

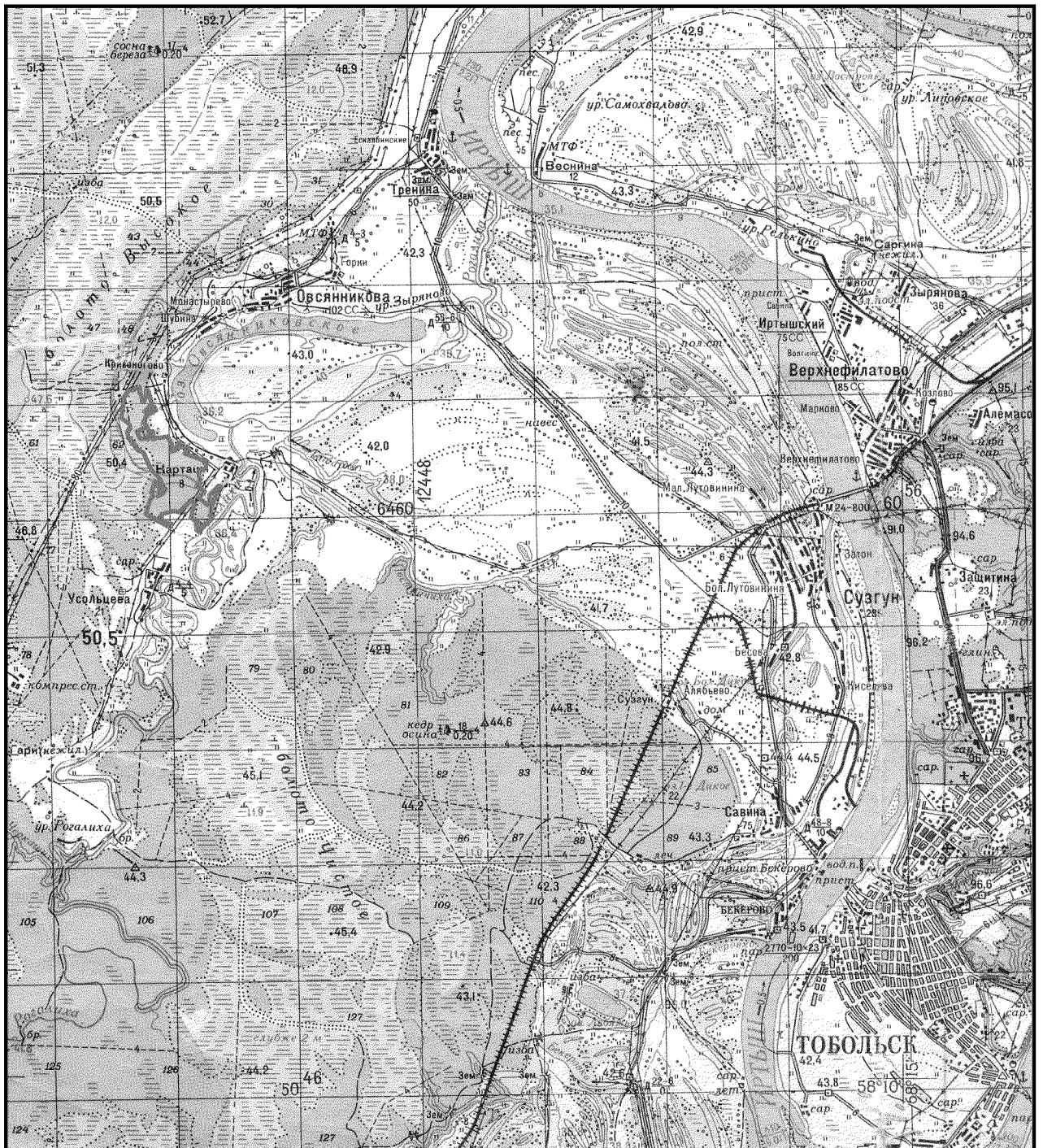
Западная граница начинается в точке н2 и идет на северо-восток через точки н3-н5 до точки н6 (х - 450963.79, у - 616969.49), далее - на юго-восток через точки н7-н9 до точки н10, на северо-восток через точку н11 до точки н12 и далее - на северо-запад через точки н13, н14, пересекает ЛЭП 110 кВ и проходит через точки н15-н23 до точки н24.

Координаты поворотных точек границ памятника природы
«Карташовский бор»

Номер точки	Координаты, м		Номер точки	Координаты, м	
	X	Y		X	Y
Участок № 1					
н1	450168.68	617215.69	н42	452115	616836
н2	450386.64	616824.49	н43	451999.28	616769.89
н3	450635.97	616887.92	н44	451880.65	616832.03
н4	450693.14	616945.11	н45	451879.71	616777.42
н5	450772.05	616920.49	н46	451827.22	616667.26
н6	450963.79	616969.49	н47	451697.99	616723.44
н7	450957.98	616993.73	н48	451705.95	616852.78
н8	450898.68	617012.4	н49	451756.14	616848.03
н9	450835.9	617052.81	н50	451838.86	616872.78
н10	450712.4	617020.33	н51	451833.51	616913.57
н11	450772.73	617115.06	н52	451779.35	616922.13
н12	450841.65	617142.39	н53	451752.84	616899.81
н13	450883.33	617094.89	н54	451695.18	616940.53
н14	451013.93	617041.98	н55	451712.22	616972.75
н15	451170.22	616900.76	н56	451721.54	617055
н16	451468.8	616770.2	н57	451737.24	617164.63
н17	451488.62	616695.7	н58	451593.96	617229.35
н18	451724.17	616520.82	н59	451476.74	617229.82
н19	451811.39	616510.03	4008	451493.44	617277.77
н20	451869.45	616559.61	3909	451247.16	617387.73
н21	451938.97	616546.75	3908	450829.62	617546.88
н22	452051.01	616412.11	3907	450749.33	617569.4
н23	452399.91	616444.74	4009	450540.33	617476.4
н24	452524.44	616510.36	н65	450434.5	617365.44
н25	452546.83	616589.55	н66	450450.71	617271.02
н26	452594.94	616671.51	н67	450395.11	617093.25
н27	452595.67	616696.15	н68	450356.34	617074
н28	452513.34	616700.92	н69	450267.77	617106.01
н29	452458.42	616728.38	н70	450215.52	617256.65
н30	452354.89	616745.41	н71	451162.49	616979.75
н31	452341.71	616776.45	н72	451168.49	616979.75
н32	452417.53	616789.8	н73	451168.49	616985.75
н33	452436.49	616815.93	н74	451162.49	616985.75
н34	452528.77	616808.51	н75	451338.95	617020.96
н35	452535.36	616842.95	н76	451344.95	617020.96
н36	452316.31	616897.57	н77	451344.95	617026.96
н37	452276.92	616884.65	н78	451338.95	617026.96

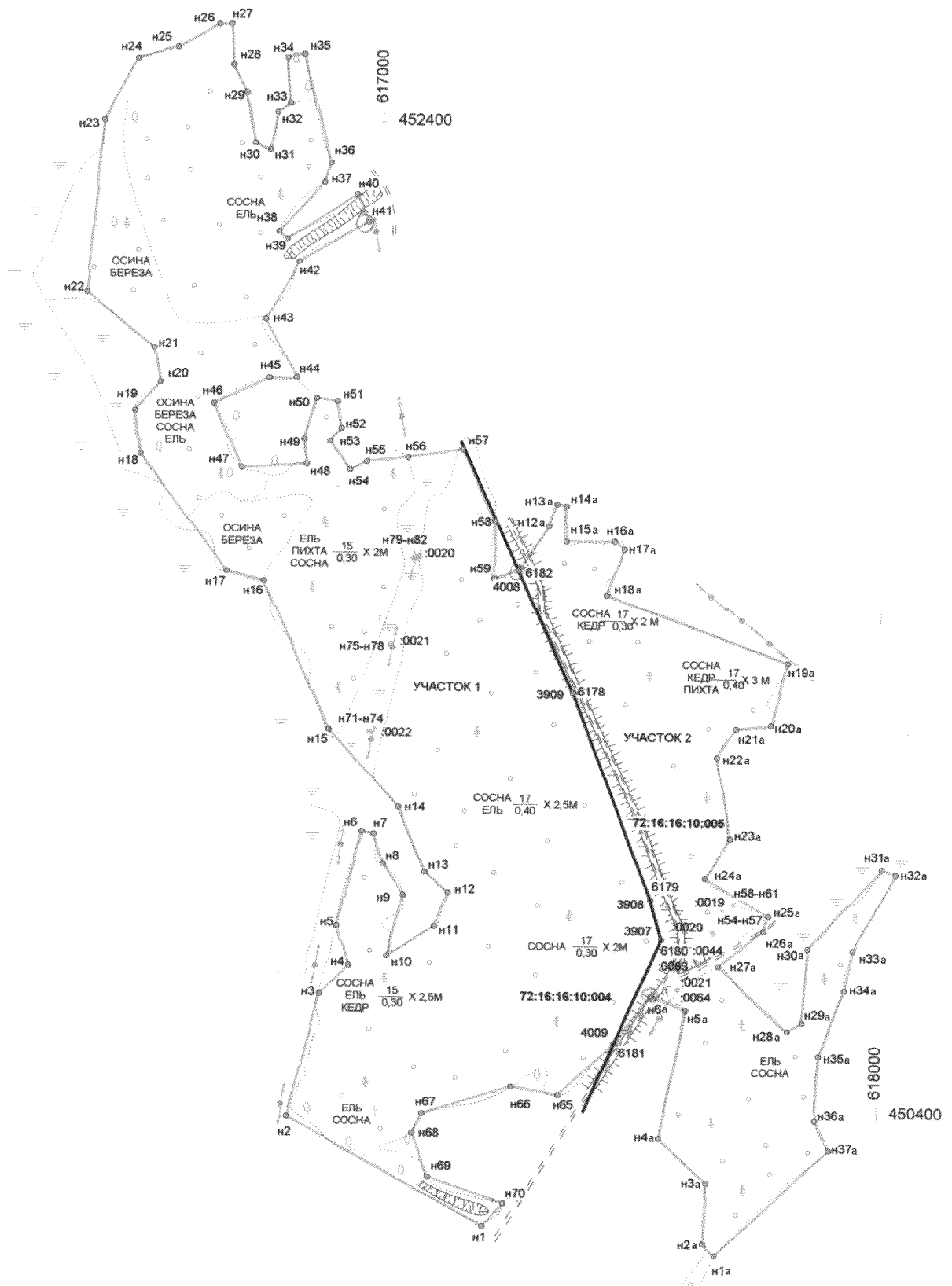
н38	452176.58	616791.94	н79	451513.36	617065.44
н39	452161.07	616811.15	н80	451518.92	617063.19
н40	452252.14	616950.19	н81	451525.68	617079.87
н41	452196.89	616973.02	н82	451520.12	617082.12
Участок 2					
н1а	450113.59	617679.07	н32а	450884.33	618034.84
н2а	450137.17	617655.49	н33а	450729.26	617950.77
н3а	450259.98	617661.38	н34а	450650.25	617934.33
н4а	450348.46	617566.15	н35а	450517.39	617883.45
н5а	450607.51	617618.37	н36а	450386.57	617876.95
н6а	450635.31	617549.9	н37а	450327.09	617905.76
6181	450540.33	617476.4	н38а	450646.5	617603.06
6180	450749.33	617569.4	н39а	450647.41	617803.06
6179	450829.62	617546.88	н40а	450647.41	617603.96
6178	451247.16	617387.73	н41а	450646.5	617603.96
6182	451493.44	617277.77	н42а	450648.11	617601.11
н12а	451584.08	617338.09	н43а	450651.13	617601.11
н13а	451627.86	617354.57	н44а	450651.13	617603.92
н14а	451624.32	617372.69	н45а	450648.11	617603.92
н15а	451554.09	617373.25	н46а	450702.92	617641.16
н16а	451554.31	617468.91	н47а	450703.83	617641.16
н17а	451538.64	617488.89	н48а	450703.83	617642.06
н18а	451444.83	617454.03	н49а	450702.92	617642.06
н19а	451310.01	617816.46	н50а	450704.82	617635.99
н20а	451184.41	617783.65	н51а	450707.83	617635.99
н21а	451176.99	617713.94	н52а	450707.83	617638.8
н22а	451117.69	617676.69	н53а	450704.82	617638.8
н23а	450954.5	617704.7	н54а	450760.54	617673.54
н24а	450873.96	617655.23	н55а	450768.15	617668.75
н25а	450797.9	617781.74	н56а	450769.75	617671.29
н26а	450767.64	617772.88	н57а	450762.13	617676.08
н27а	450696.28	617682.08	н58а	450819.69	617710.76
н28а	450567.24	617821.27	н59а	450822.7	617710.76
н29а	450583.93	617850.8	н60а	450822.7	617713.57
н30а	450733.34	617860.61	н61а	450819.69	617713.57
н31а	450895.06	618007.04			

Неотъемлемой частью настоящего описания границ являются: обзорная карта Памятника природы масштаба 1:100 000 (приложение № 1 к описанию границ) и карта-схема Памятника природы масштаба 1:12 000 (приложение № 2 к описанию границ).



ОБЗОРНАЯ КАРТА ПАМЯТНИКА ПРИРОДЫ РЕГИОНАЛЬНОГО ЗНАЧЕНИЯ
«КАРТАШОВСКИЙ БОР»
М 1:100 000

Приложение № 2
к описанию границ



КАРТА-СХЕМА ПАМЯТНИКА ПРИРОДЫ РЕГИОНАЛЬНОГО ЗНАЧЕНИЯ
“КАРТАШОВСКИЙ БОР”
М 1:12 000

ПОЛОЖЕНИЕ
О ПАМЯТНИКЕ ПРИРОДЫ РЕГИОНАЛЬНОГО ЗНАЧЕНИЯ
«КАРТАШОВСКИЙ БОР»

1. Общие положения

1.1. Настоящее Положение о памятнике природы регионального значения "Карташовский бор" (далее - Памятник природы) в соответствии с Федеральным законом от 14.03.1995 № 33-ФЗ "Об особо охраняемых природных территориях", Законом Тюменской области от 28.12.2004 № 303 "Об особо охраняемых природных территориях в Тюменской области" определяет цели объявления, порядок организации и режим особой охраны Памятника природы с учетом экономических и природно-географических особенностей Тобольского муниципального района.

1.2. Площадь Памятника природы составляет 138,653 га. Описание границ, обзорная карта и карта-схема приводятся в приложении № 5 к настоящему постановлению.

Срок функционирования Памятника природы - бессрочный.

1.3. Памятник природы расположен на территории Тобольского муниципального района и находится в ведении Департамента недропользования и экологии Тюменской области. Памятник природы включает ландшафт, древесную растительность естественного и искусственного происхождения; кустарники, травянистую растительность; почвы; флору и фауну, в том числе виды растений, животных и грибов, занесенных в Красную книгу Российской Федерации и Красную книгу Тюменской области.

Материально-техническое и финансовое обеспечение Памятника природы осуществляется за счет средств областного бюджета, а также иных источников, предусмотренных действующим законодательством.

1.4. Объявление территории Памятником природы не влечет за собой изъятие земельных участков у собственников, владельцев, пользователей и арендаторов за исключением случаев, когда деятельность, осуществляемая ими, несет угрозу целостности природных комплексов и компонентов.

1.5. Ликвидация Памятника природы, изменение площади и корректировка границ, а также изменение режима особой охраны производятся в порядке, установленном действующим законодательством.

1.6. Собственники, владельцы, пользователи и арендаторы земельных участков, которые расположены в границах Памятника природы, а также иные физические, юридические и должностные лица обязаны соблюдать установленный в Памятнике природы режим особой охраны и несут за его нарушение установленную законодательством ответственность.

1.7. Особенности расположения и функционирования Памятника природы подлежат обязательному учету при разработке схем

территориального планирования Тюменской области, Тобольского муниципального района, генерального плана Овсянниковского сельского поселения, планов и программ социально-экономического развития Тюменской области, Тобольского муниципального района, Овсянниковского сельского поселения, схем земле-, охотустройства, водопользования, лесохозяйственных регламентов, а также при принятии решений о предоставлении земельных участков или изменении их целевого назначения.

1.8. В соответствии с Федеральным законом "Об особо охраняемых природных территориях" на территории Памятника природы запрещается всякая деятельность, влекущая за собой нарушение сохранности Памятника природы.

1.9. Региональный государственный надзор в области охраны и использования Памятника природы осуществляет Департамент недропользования и экологии Тюменской области.

2. Цели и задачи

2.1. Цель создания Памятника природы - сохранение в естественном состоянии природных комплексов и объектов, в том числе:

- ландшафта;
- древесной, кустарниковой и травянистой растительности;
- видов растений, животных и грибов, занесенных в Красную книгу Российской Федерации и Красную книгу Тюменской области.

2.2. На Памятник природы возлагаются следующие задачи:

- охрана и воспроизводство охраняемых объектов;
- охрана видового разнообразия грибов, растений и животных, в т.ч. видов, занесенных в Красную книгу Российской Федерации и Красную книгу Тюменской области, учет их численности и состояния популяций;
- охрана рекреационных ресурсов.

3. Режим особой охраны

3.1. На территории Памятника природы запрещается:

- проведение рубок (за исключением рубок, проводимых в рамках санитарно-оздоровительных мероприятий, а также при эксплуатации имеющихся линейных сооружений, по согласованию с Департаментом недропользования и экологии Тюменской области);

- заготовка живицы;

- заготовка и сбор недревесных лесных ресурсов, предусмотренных статьей 32 Лесного кодекса РФ, за исключением валежника, сбор которого разрешен по согласованию с Департаментом недропользования и экологии Тюменской области, сбор березового сока;

- размещение отходов всех видов, сброс сточных вод;

- предоставление земельных участков для всех видов использования, в том числе для застройки, коллективного и индивидуального садоводства, огородничества, а также для организации подсобного и фермерского хозяйства;

- охота, уничтожение (разорение) муравейников, гнезд, нор, дупел и других мест обитания животных;

- строительство объектов капитального строительства, линейных объектов, некапитальных строений, сооружений;

- хранение и применение всех видов удобрений и ядохимикатов, а также использование в лесах химических препаратов, обладающих токсичным, канцерогенным или мутагенным воздействием;

- хранение ГСМ;

- заготовка пищевых лесных ресурсов (плоды, ягоды, орехи, грибы, семена), сбор лекарственных и декоративных растений, в том числе для формирования гербариев;

- сбор зоологических коллекций;

- выжигание травы, иное использование открытого огня;

- выпас и прогон скота, распашка земель, сенокосение;

- неорганизованная туристическая деятельность;

- выемка грунта, разработка месторождений полезных ископаемых, в том числе общераспространенных (в том числе гидромеханизованным способом), самовольное нарушение почвенно-растительного слоя;

- стоянка и проезд транспортных средств и самоходных средств передвижения всех видов (за исключением велосипедов) вне дорог общего пользования, не связанные с проведением в Памятнике природы природоохранных мероприятий всех видов, а также с деятельностью, предусмотренной пунктом 3.2 настоящего Положения.

3.2. На территории Памятника природы разрешается:

3.2.1. По согласованию с Департаментом недропользования и экологии Тюменской области:

- проведение рубок в рамках санитарно-оздоровительных мероприятий в соответствии с лесохозяйственным регламентом и лесным планом, актами лесопатологического обследования (с учетом наличия местообитаний (мест произрастания) видов животных, растений и грибов, занесенных в Красную книгу Российской Федерации и Красную книгу Тюменской области, местообитаний охотничьих животных (места кормежки, отела, зимней концентрации, путей сезонной миграции, гнездования), эталонных участков типичных экосистем и уникальных экосистем, необходимости обеспечения сохранения средообразующей функции древесных насаждений;

- лесовосстановление и сопутствующие ему работы;

- проведение противопожарных мероприятий (устройство минерализованных полос);

- проведение рубок, а также иных работ при эксплуатации, реконструкции и ремонте имеющихся линейных сооружений в установленном законодательством порядке;

- сбор валежника гражданами;

- научные исследования без использования транспортных средств и самоходных средств передвижения всех видов (за исключением велосипедов);

- экскурсионно-туристическая деятельность без создания инфраструктуры, без использования транспортных средств и самоходных средств передвижения всех видов (за исключением велосипедов);

- археологические исследования в установленном порядке без использования транспортных средств и самоходных средств передвижения всех видов (за исключением велосипедов);

- стоянка и проезд транспортных средств и самоходных средств передвижения всех видов (за исключением велосипедов, проезд которых может осуществляться без согласования), связанные с проведением в Памятнике природы природоохранных мероприятий всех видов, а также с осуществлением видов деятельности, предусмотренных настоящим пунктом.

3.2.2. Без согласования:

- сбор грибов, ягод без использования транспортных средств и самоходных средств передвижения всех видов (за исключением велосипедов);

- пребывание граждан с соблюдением режима особой охраны, в т.ч. без использования транспортных средств и самоходных средств передвижения всех видов (за исключением велосипедов).

3.3. Основные виды разрешенного использования земельных участков в границах Памятника природы:

- деятельность по особой охране и изучению природы, охрана природных территорий.

3.4. Вспомогательные виды использования земельных участков в границах Памятника природы с учетом установленного режима охраны:

- природно-познавательный туризм;

- общее пользование водными объектами: использование земельных участков, примыкающих к водным объектам, для осуществления общего водопользования;

- предоставление коммунальных услуг: размещение зданий и сооружений, обеспечивающих поставку электричества (линий электропередач), в части имеющихся сооружений;

- транспорт: автомобильный транспорт, а именно размещение автомобильных дорог в части имеющихся сооружений.

4. Охрана Памятника природы

4.1. Охрана Памятника природы возлагается на Департамент недропользования и экологии Тюменской области.

4.2. Охрана Памятника природы может осуществляться во взаимодействии с полицией, иными правоохранительными и надзорными органами, общественными инспекторами, общественными организациями и спецдружидами, а также иными организациями в установленном действующим законодательством порядке.

4.3. Граждане, а также общественные объединения и некоммерческие организации, осуществляющие деятельность в области охраны окружающей

среды, вправе оказывать содействие органам государственной власти Тюменской области в осуществлении мероприятий по организации, охране и использованию Памятника природы.

5. Ответственность за нарушение режима особой охраны Памятника природы

5.1. Нарушение установленного режима и иных правил охраны и использования территории Памятника природы влечет за собой ответственность, предусмотренную действующим законодательством Российской Федерации.

Приложение № 7
к постановлению Правительства
Тюменской области
от 16 апреля 2021 г. № 196-п

ОПИСАНИЕ ГРАНИЦ ПАМЯТНИКА
ПРИРОДЫ РЕГИОНАЛЬНОГО ЗНАЧЕНИЯ
«МЕДЯНСКАЯ РОЩА»

Памятник природы регионального значения «Медянская роща» (далее - Памятник природы) расположен в междуречье рек Тобол и Иртыш, на восточной окраине д. Медянки Русские.

Кадастровый номер земельного участка в ЕГРН 72:16:07 14 001:0001.

Площадь Памятника природы составляет 119,719 га .

Западная граница начинается в точке 1 (X - 443 847,78, Y - 2 537 612,43 местная система координат, 58°01'15.47" с.ш., 68°13'06.88" в.д. система координат WGS-84) и идет на север по западной границе квартала 1 Карачинского участкового лесничества Тобольского лесничества через точки 2-6 до точки 7 (X - 444 963,96, Y - 2 537 570,91), далее - на северо-восток до точки 8 (X - 445 058,66, Y - 2 537 637,20).

Северная граница начинается в точке 8 и идет в юго-восточном направлении до точки 9 (X - 444 865,72, Y - 2 538 013,57), далее в северо-восточном направлении до точки 10 (X - 444 927,88, Y - 2 538 059,38), затем в северо-западном через точки 11 и 12 до точки 13 (X - 445 329,21, Y - 2 537 908,53).

Восточная граница начинается в точке 13 и идет в юго-восточном направлении через точки 14 и 15 до точки 16 (X - 444 912,26, Y - 2 538 610,70), затем поворачивает на юг до точки 17 (X - 444 804,94, Y - 2 538 625,27). Далее граница идет на юго-запад через точку 18 до точки 19 (X - 444 631,24, Y - 2 538 536,48), далее - на юг до точки 20 (X - 444 535,51, Y - 2 538 545,29) и на юго-восток через точку 21 до точки 22 (X - 444 319,73, Y - 2 538 738,47). Далее граница идет на юго-запад до точки 23 и на юг до точки 24 (X - 444 425,25, Y - 2 538 210,36).

Южная граница начинается в точке 24 и идет в северо-западном направлении до точки 1.

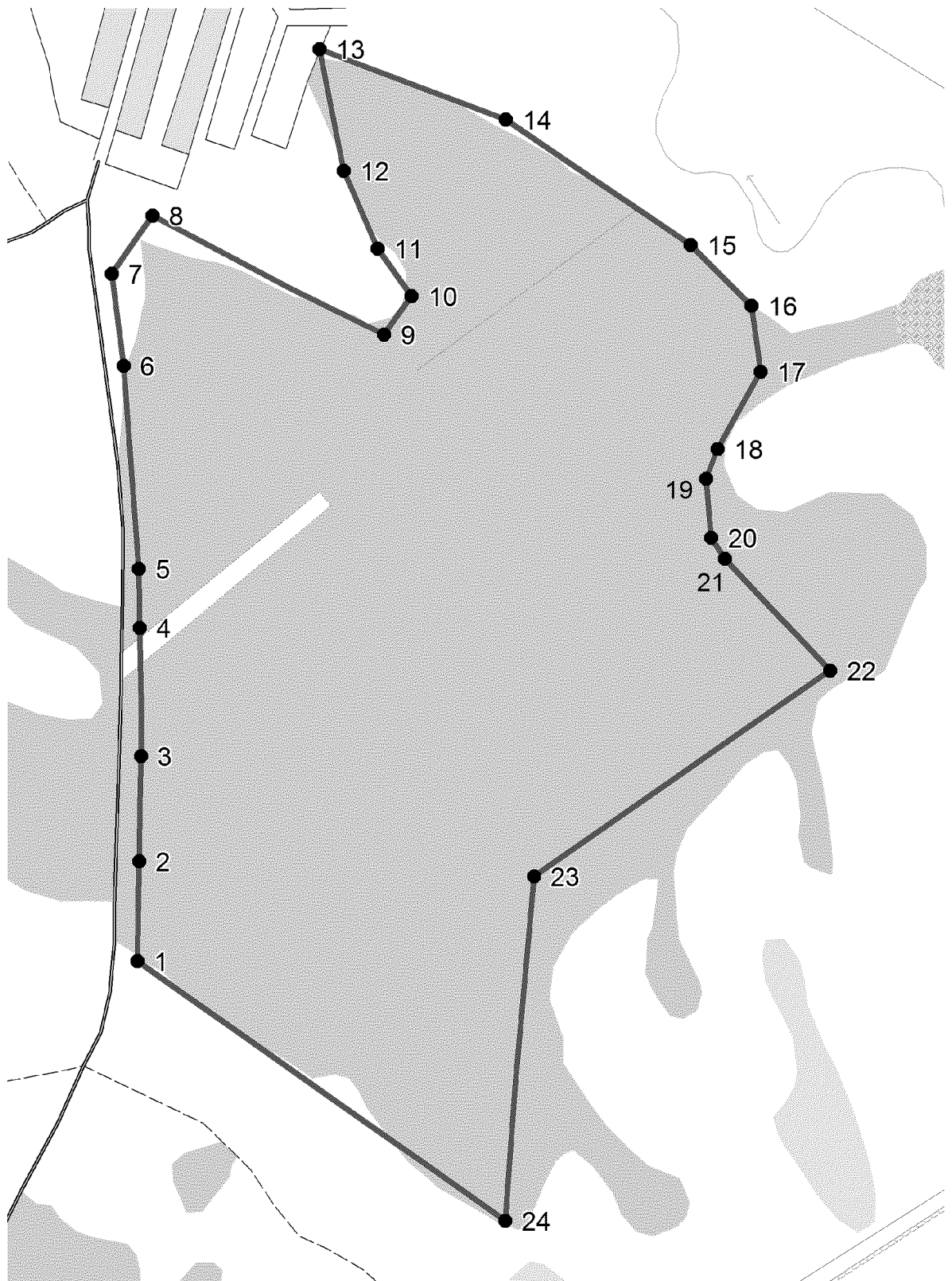
Координаты поворотных точек границ Памятника природы
«Медянская роща»

Номер точки	Координаты	
	X	Y
1	443 847,78	2 537 612,43
2	444 009,38	2 537 615,35
3	444 180,38	2 537 618,47
4	444 388,48	2 537 616,71
5	444 485,07	2 537 615,07
6	444 814,73	2 537 590,13
7	444 963,96	2 537 570,91
8	445 058,66	2 537 637,20
9	444 865,72	2 538 013,57
10	444 927,88	2 538 059,38
11	445 005,12	2 538 003,04
12	445 131,79	2 537 947,76
13	445 329,21	2 537 908,53
14	445 214,74	2 538 211,36
15	445 010,91	2 538 511,70
16	444 912,26	2 538 610,70
17	444 804,94	2 538 625,27
18	444 679,86	2 538 555,38
19	444 631,24	2 538 536,48
20	444 535,51	2 538 545,29
21	444 500,87	2 538 567,14
22	444 319,73	2 538 738,47
23	443 985,24	2 538 256,99
24	443 425,25	2 538 210,36

Неотъемлемой частью настоящего описания границ являются: обзорная карта Памятника природы масштаба 1:35 000 (приложение № 1 к описанию границ) и карта-схема Памятника природы масштаба 1:10 000 (приложение № 2 к описанию границ).



ОБЗОРНАЯ КАРТА ПАМЯТНИКА ПРИРОДЫ РЕГИОНАЛЬНОГО ЗНАЧЕНИЯ
«МЕДЯНСКАЯ РОЩА»
М 1:35 000



КАРТА-СХЕМА ПАМЯТНИКА ПРИРОДЫ РЕГИОНАЛЬНОГО ЗНАЧЕНИЯ
«МЕДЯНСКАЯ РОЩА»
М 1:10 000

**ПОЛОЖЕНИЕ
О ПАМЯТНИКЕ ПРИРОДЫ РЕГИОНАЛЬНОГО ЗНАЧЕНИЯ
«МЕДЯНСКАЯ РОЩА»**

1. Общие положения

1.1. Настоящее Положение о памятнике природы регионального значения "Медянская роща" (далее - Памятник природы) в соответствии с Федеральным законом от 14.03.1995 № 33-ФЗ "Об особо охраняемых природных территориях", Законом Тюменской области от 28.12.2004 № 303 "Об особо охраняемых природных территориях в Тюменской области" определяет цели объявления, порядок организации и режим особой охраны Памятника природы с учетом экономических и природно-географических особенностей Тобольского муниципального района.

1.2. Площадь Памятника природы составляет 119,719 га. Описание границ, обзорная карта и карта-схема приводятся в приложении № 7 к настоящему постановлению. Срок функционирования Памятника природы - бессрочный.

1.3. Памятник природы расположен на территории Тобольского муниципального района и находится в ведении Департамента недропользования и экологии Тюменской области.

Памятник природы включает ландшафт (массив кедровых, сосновых, пихтовых, еловых насаждений), древесную растительность естественного и искусственного происхождения; кустарники, травянистую растительность; почвы; флору и фауну, в том числе виды растений, животных и грибов, занесенных в Красную книгу Российской Федерации и Красную книгу Тюменской области.

Материально-техническое и финансовое обеспечение Памятника природы осуществляется за счет средств областного бюджета, а также иных источников, предусмотренных действующим законодательством.

1.4. Объявление территории Памятником природы не влечет за собой изъятие земельных (лесных) участков у собственников, владельцев, пользователей и арендаторов земельных (лесных) участков, за исключением случаев, когда деятельность, осуществляемая ими, несет угрозу целостности природных комплексов и компонентов.

1.5. Ликвидация Памятника природы, изменение площади и корректировка границ, а также изменение режима особой охраны производятся в порядке, установленном действующим законодательством.

1.6. Собственники, владельцы, пользователи и арендаторы земельных (лесных) участков, которые расположены в границах Памятника природы, а также иные физические, юридические и должностные лица обязаны соблюдать установленный в Памятнике природы режим особой охраны и несут за его нарушение установленную законодательством ответственность.

1.7. Особенности расположения и функционирования Памятника природы подлежат обязательному учету при разработке схем

территориального планирования Тюменской области, Тобольского муниципального района, генерального плана Ворогушинского сельского поселения, планов и программ социально-экономического развития Тюменской области, Тобольского муниципального района, Ворогушинского сельского поселения, схем земле-, охотустройства, водопользования, лесохозяйственных регламентов, а также при принятии решений о предоставлении земельных участков или изменении их целевого назначения.

1.8. В соответствии с Федеральным законом "Об особо охраняемых природных территориях" на территории Памятника природы запрещается всякая деятельность, влекущая за собой нарушение сохранности Памятника природы.

1.9. Региональный государственный надзор в области охраны и использования Памятника природы осуществляет Департамент недропользования и экологии Тюменской области.

2. Цели и задачи

2.1. Цель создания Памятника природы - сохранение в естественном состоянии природных комплексов и объектов, в том числе:

- ландшафта;
- древесной, кустарниковой и травянистой растительности;
- видов растений, животных и грибов, в т.ч. занесенных в Красную книгу Российской Федерации и Красную книгу Тюменской области.

2.2. На Памятник природы возлагаются следующие задачи:

- охрана и воспроизводство охраняемых объектов;
- охрана видового разнообразия грибов, растений и животных, в том числе занесенных в Красную книгу Тюменской области и Красную книгу Российской Федерации, учет их численности и состояния популяций;
- оценка и улучшение условий их обитания и произрастания.

3. Режим особой охраны

3.1. На территории Памятника природы запрещается:

- проведение рубок (за исключением рубок, проводимых в рамках санитарно-оздоровительных мероприятий, а также при эксплуатации имеющихся линейных сооружений по согласованию с Департаментом недропользования и экологии Тюменской области);

- заготовка живицы;

- заготовка недревесных лесных ресурсов, предусмотренных статьей 32 Лесного кодекса РФ, за исключением валежника, сбор которого разрешен по согласованию с Департаментом недропользования и экологии Тюменской области, сбор березового сока;

- размещение отходов всех видов, сброс сточных вод;

- предоставление земельных (лесных) участков для всех видов использования, в том числе для застройки, коллективного и индивидуального садоводства, огородничества, организации подсобного и фермерского хозяйства;

- охота, уничтожение (разорение), муравейников, гнезд, нор, дупел и других мест обитания животных;

- строительство объектов капитального строительства, линейных объектов, некапитальных строений, сооружений;

- хранение и применение всех видов удобрений и ядохимикатов, а также использование в лесах химических препаратов, обладающих токсичным, канцерогенным или мутагенным воздействием;

- хранение ГСМ;

- заготовка пищевых лесных ресурсов (плоды, ягоды, орехи, грибы, семена), сбор лекарственных и декоративных растений, в том числе для формирования гербариев;

- сбор зоологических коллекций;

- выжигание травы и иное использование открытого огня;

- выпас и прогон скота, распашка земель, сенокосение;

- неорганизованная туристическая деятельность;

- выемка грунта, разработка месторождений полезных ископаемых, в том числе общераспространенных (в том числе гидромеханизированным способом), самовольное нарушение и перемещение почвенно-растительного слоя;

- стоянка и проезд транспортных средств и самоходных средств передвижения всех видов (за исключением велосипедов), не связанные с проведением в Памятнике природы природоохранных мероприятий всех видов, а также с деятельностью, предусмотренной пунктом 3.2 настоящего Положения.

3.2. На территории Памятника природы разрешается:

3.2.1. По согласованию с Департаментом недропользования и экологии Тюменской области:

- проведение рубок в рамках санитарно-оздоровительных мероприятий в соответствии с лесохозяйственным регламентом и лесным планом, актами лесопатологического обследования (с учетом наличия местообитаний (мест произрастания) видов животных, растений и грибов, занесенных в Красную книгу Российской Федерации и Красную книгу Тюменской области, местообитаний охотничьих животных (места кормежки, отела, зимней концентрации, путей сезонной миграции, гнездования), эталонных участков типичных экосистем и уникальных экосистем, необходимости обеспечения сохранения средообразующей функции древесных насаждений;

- лесовосстановление и сопутствующие ему работы;

- проведение противопожарных мероприятий (устройство минерализованных полос);

- проведение рубок, а также иных работ при эксплуатации, реконструкции и ремонте имеющихся линейных сооружений в установленном законодательством порядке;

- сбор валежника гражданами;

- научные исследования без использования транспортных средств и самоходных средств передвижения всех видов (за исключением велосипедов);

- экскурсионно-туристическая деятельность без создания инфраструктуры и без использования транспортных средств и самоходных средств передвижения всех видов (за исключением велосипедов);

- археологические исследования в установленном порядке без использования транспортных средств и самоходных средств передвижения всех видов (за исключением велосипедов);

- стоянка и проезд транспортных средств и самоходных средств передвижения всех видов (за исключением велосипедов, проезд которых возможен без согласования), связанные с проведением в Памятнике природы природоохранных мероприятий всех видов, а также с осуществлением видов деятельности, предусмотренных настоящим пунктом.

3.2.2. Без согласования:

- сбор грибов, ягод без использования транспортных средств и самоходных средств передвижения всех видов (за исключением велосипедов);

- пребывание граждан с соблюдением режима особой охраны, без использования транспортных средств и самоходных средств передвижения всех видов (за исключением велосипедов).

3.3. Основные виды разрешенного использования земельных участков в границах Памятника природы:

3.3.1. Деятельность по особой охране и изучению природы, охрана природных территорий.

3.4. Вспомогательные виды использования земельных участков в границах Памятника природы:

3.4.1. Природно-познавательный туризм.

4. Охрана Памятника природы

4.1. Охрана Памятника природы возлагается на Департамент недропользования и экологии Тюменской области.

4.2. Охрана Памятника природы может осуществляться во взаимодействии с полицией, иными правоохранительными и надзорными органами, общественными инспекторами, общественными организациями и спецдружинами, а также иными организациями в установленном действующим законодательством порядке.

4.3. Граждане, а также общественные объединения и некоммерческие организации, осуществляющие деятельность в области охраны окружающей среды, вправе оказывать содействие органам государственной власти Тюменской области в осуществлении мероприятий по организации, охране и использованию Памятника природы.

5. Ответственность за нарушение режима особой охраны Памятника природы

5.1. Нарушение установленного режима и иных правил охраны и использования территории Памятника природы влечет за собой ответственность, предусмотренную действующим законодательством Российской Федерации.

Приложение № 9
к постановлению Правительства
Тюменской области
от 16 апреля 2021 г. № 196-п

ОПИСАНИЕ ГРАНИЦ
ПАМЯТНИКА ПРИРОДЫ РЕГИОНАЛЬНОГО ЗНАЧЕНИЯ
«КРИВОЛУКСКИЙ БОР»

Памятник природы регионального значения «Криволукский бор» (далее - Памятник природы) расположен на правом берегу реки Тобол, к югу от д. Криволукская, в непосредственной близости от оз. Кривой Лук.

Учетный номер земельного участка в ЕГРН 72.21.2.30.

Площадь Памятника природы составляет 196,976 га.

Границы Памятника природы совпадают с границей квартала 42 Ялуторовского участкового лесничества Ялуторовского лесничества.

Северная граница начинается в точке 40 (х - 283749.11, у - 1519557.01 местная система координат; 56°40'26" с.ш., 66°24'08" в.д. система координат Пулково, 1942 год) и идет на восток через точки 41-59 до точки 1 (х - 283999.84, у - 1521165.44).

Восточная граница начинается в точке 1 и идет на юг по правой границе полосы отвода автодороги от д. Криволукская через точки 2-21 до точки 22 (х - 281951.91, у - 1521391.89).

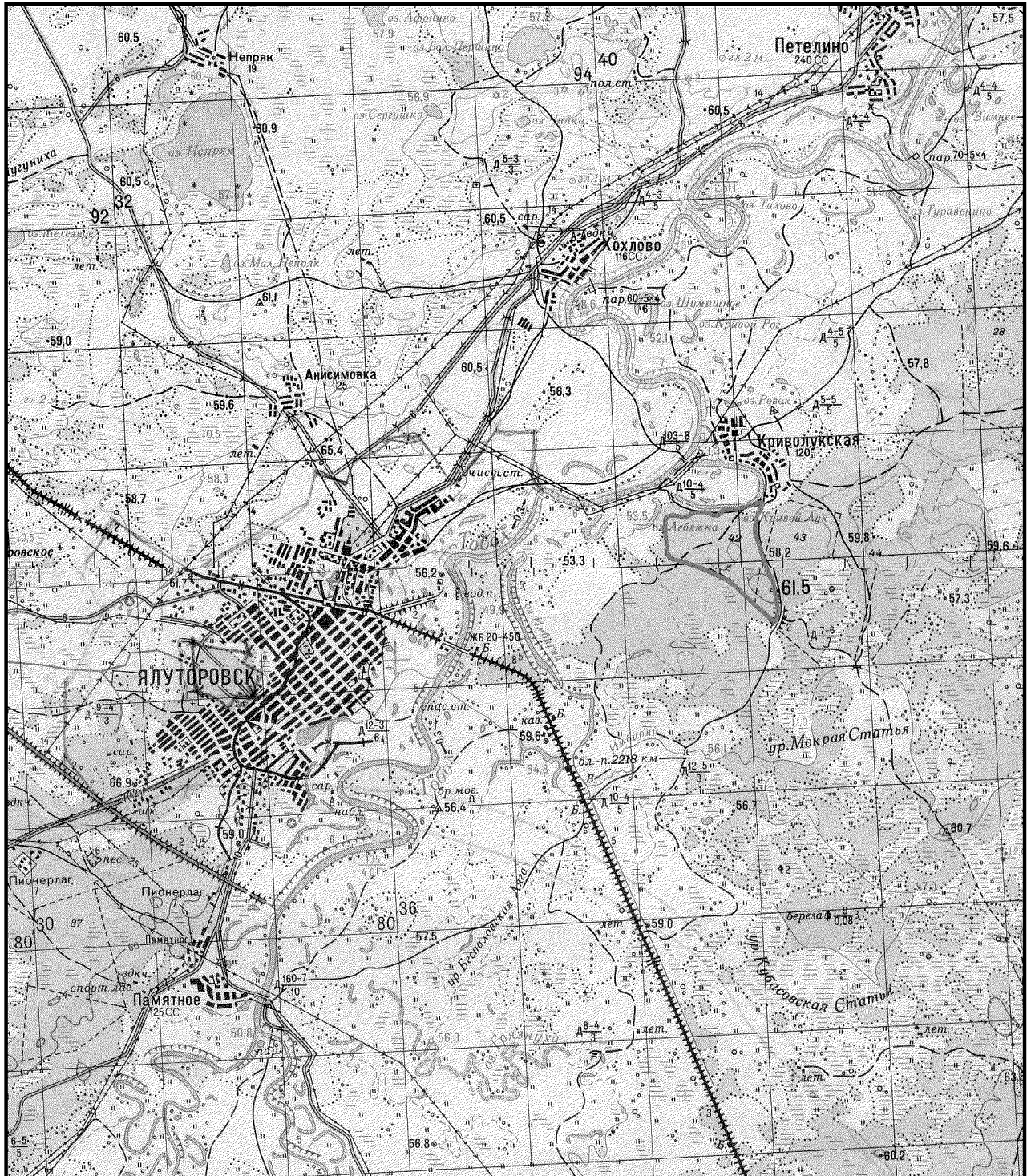
Южная граница начинается в точке 22 и идет на северо-запад через точки 23-32 до точки 33 (х - 283053.43, у - 1519604.83).

Западная граница начинается в точке 33 и идет на север через точки 34-39 до точки 40.

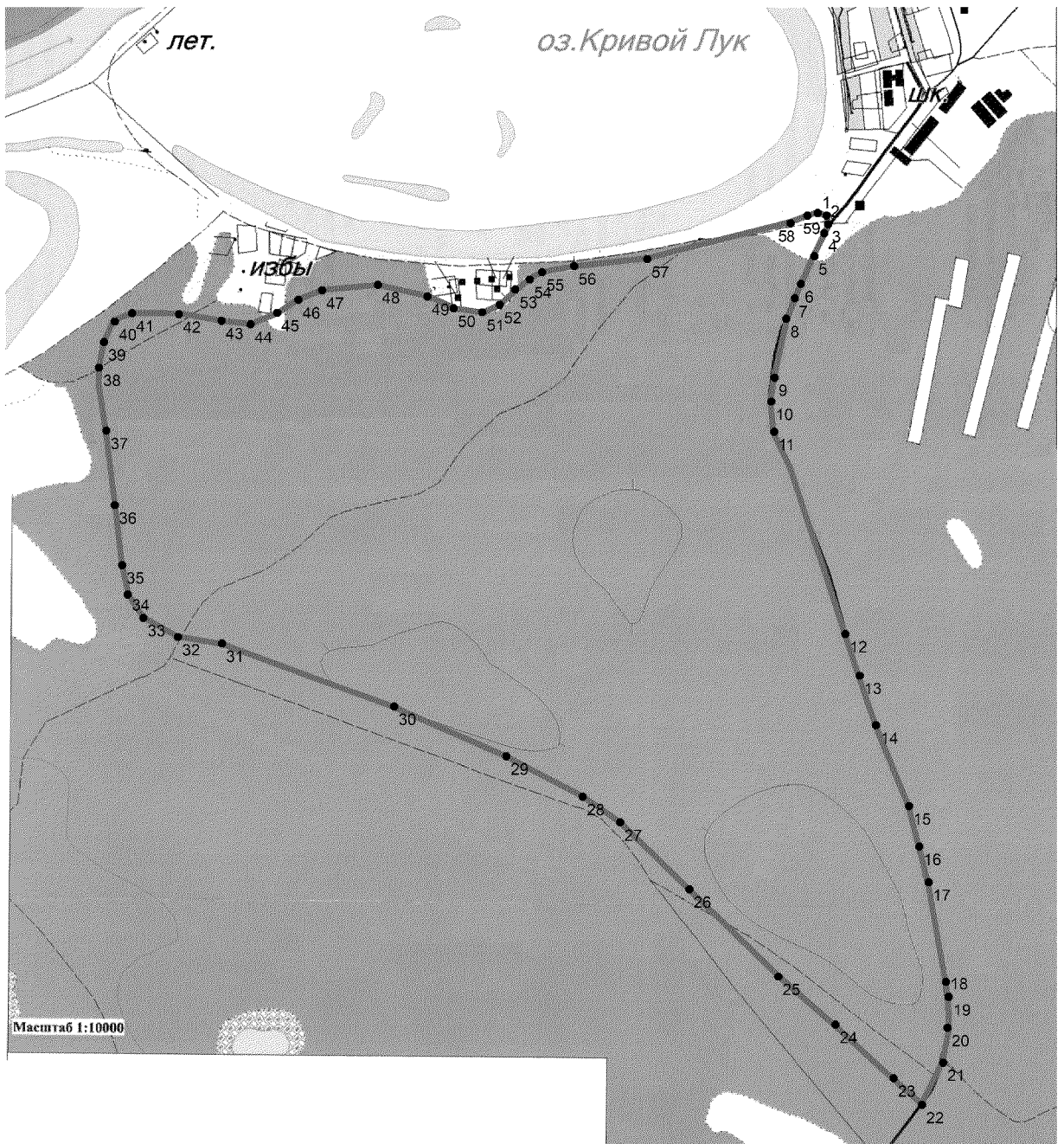
Координаты поворотных точек границ Памятника природы

Номер точки	Координаты, м		Номер точки	Координаты, м	
	X	Y		X	Y
1	283999.84	1521165.44	31	282994.26	1519784.86
2	283992.10	1521185.01	32	283009.75	1519683.94
3	283974.34	1521188.36	33	283053.43	1519604.83
4	283952.78	1521179.69	34	283105.87	1519569.46
5	283899.33	1521154.11	35	283175.53	1519554.71
6	283800.97	1521111.13	36	283312.44	1519537.36
7	283751.44	1521092.12	37	283501.93	1519522.34
8	283618.45	1521063.95	38	283641.35	1519522.01
9	283564.26	1521055.76	39	283698.87	1519532.82
10	283517.95	1521055.99	40	283749.11	1519557.01
11	283451.40	1521068.30	41	283767.61	1519598.30
12	283032.23	1521207.00	42	283768.05	1519699.19
13	282933.61	1521240.05	43	283749.60	1519801.08
14	282820.26	1521279.41	44	283741.33	1519866.99
15	282637.59	1521356.91	45	283766.92	1519930.23
16	282543.18	1521381.14	46	283797.32	1519976.25
17	282462.29	1521401.82	47	283820.80	1520034.55
18	282229.88	1521445.95	48	283831.11	1520159.71
19	282198.12	1521450.62	49	283807.12	1520272.81
20	282122.84	1521453.24	50	283776.80	1520333.66
21	282049.21	1521440.03	51	283769.74	1520400.52
22	281951.91	1521391.89	52	283785.79	1520438.16
23	282007.64	1521325.98	53	283817.73	1520473.33
24	282130.58	1521190.78	54	283845.53	1520506.67
25	282240.14	1521062.89	55	283862.35	1520534.73
26	282439.10	1520856.29	56	283875.14	1520608.38
27	282593.27	1520697.42	57	283893.45	1520775.26
28	282651.61	1520610.98	58	283976.57	1521099.78
29	282741.37	1520435.74	59	283999.15	1521140.47
30	282854.04	1520179.01			

Неотъемлемой частью настоящего описания границ являются: обзорная карта Памятника природы масштаба 1:100 000 (приложение № 1 к описанию границ) и карта-схема Памятника природы масштаба 1:15 000 (приложение № 2 к описанию границ).



ОБЗОРНАЯ КАРТА ПАМЯТНИКА ПРИРОДЫ РЕГИОНАЛЬНОГО ЗНАЧЕНИЯ
«КРИВОЛУКСКИЙ БОР»
М 1:100 000



КАРТА-СХЕМА ПАМЯТНИКА ПРИРОДЫ РЕГИОНАЛЬНОГО ЗНАЧЕНИЯ
«КРИВОЛУКСКИЙ БОР»
М 1:15 000

ПОЛОЖЕНИЕ
О ПАМЯТНИКЕ ПРИРОДЫ РЕГИОНАЛЬНОГО ЗНАЧЕНИЯ
«КРИВОЛУКСКИЙ БОР»

1. Общие положения

1.1. Настоящее положение о памятнике природы регионального значения "Криволукский бор" (далее - Памятник природы) в соответствии с Федеральным законом от 14.03.1995 № 33-ФЗ «Об особо охраняемых природных территориях», Законом Тюменской области от 28.12.2004 № 303 «Об особо охраняемых природных территориях в Тюменской области» определяет цели объявления, порядок организации и режим особой охраны Памятника природы с учетом экономических и природно-географических особенностей Ялуторовского муниципального района.

1.2. Площадь Памятника природы составляет 196,976 га. Описание границ, обзорная карта и карта-схема приводятся в приложении № 9 к настоящему постановлению.

Срок функционирования Памятника природы - бессрочный.

1.3. Памятник природы расположен на территории Ялуторовского муниципального района и находится в ведении Департамента недропользования и экологии Тюменской области.

Памятник природы включает ландшафт; древесную растительность естественного и искусственного происхождения; кустарники, травянистую растительность; почвы; флору и фауну, в том числе виды растений, животных и грибов, занесенных в Красную книгу Российской Федерации и Красную книгу Тюменской области.

Материально-техническое и финансовое обеспечение Памятника природы осуществляется за счет средств областного бюджета, а также иных источников, предусмотренных действующим законодательством.

1.4. Объявление территории Памятником природы не влечет за собой изъятие занимаемых земельных (лесных) участков у собственников, владельцев, пользователей и арендаторов земельных (лесных) участков, за исключением случаев, когда деятельность, осуществляемая ими, несет угрозу целостности природных комплексов и компонентов.

1.5. Ликвидация Памятника природы, изменение площади и корректировка границ, а также изменение режима особой охраны производятся в порядке, установленном действующим законодательством.

1.6. Собственники, владельцы, пользователи и арендаторы земельных (лесных) участков, которые расположены в границах Памятника природы, а также иные физические, юридические и должностные лица обязаны соблюдать установленный в Памятнике природы режим особой охраны и несут за его нарушение установленную законодательством ответственность.

1.7. Особенности расположения и функционирования Памятника природы подлежат обязательному учету при разработке схем территориального планирования Тюменской области, Ялуторовского муниципального района, генерального плана Хохловского сельского поселения, планов и программ социально-экономического развития Тюменской области, Ялуторовского муниципального района, Хохловского сельского поселения, схем земле-, охотустройства, водопользования, лесохозяйственных регламентов, а также при принятии решений о предоставлении земельных участков или изменении их целевого назначения.

1.8. В соответствии с Федеральным законом "Об особо охраняемых природных территориях" на территории Памятника природы запрещается всякая деятельность, влекущая за собой нарушение сохранности Памятника природы.

1.9. Региональный государственный надзор в области охраны и использования Памятника природы осуществляет Департамент недропользования и экологии Тюменской области.

2. Цели и задачи

2.1. Цель создания Памятника природы - сохранение в естественном состоянии природных комплексов и объектов, в том числе:

- ландшафта;
- древесной, кустарниковой и травянистой растительности;
- видов растений, животных и грибов, в т.ч. занесенных в Красную книгу Российской Федерации и Красную книгу Тюменской области.

2.2. На Памятник природы возлагаются следующие задачи:

- охрана и воспроизводство охраняемых объектов;
- охрана видового разнообразия грибов, растений и животных, в т.ч. занесенных в Красную книгу Российской Федерации и Красную книгу Тюменской области, учет их численности и состояния популяций;
- оценка и улучшение условий обитания и произрастания растений, животных и грибов;
- охрана рекреационных ресурсов.

3. Режим особой охраны

3.1. На территории Памятника природы запрещается:

- проведение рубок (за исключением рубок, проводимых в рамках санитарно-оздоровительных мероприятий, а также при эксплуатации имеющихся линейных сооружений по согласованию с Департаментом недропользования и экологии Тюменской области);
- заготовка живицы;
- заготовка недревесных лесных ресурсов, предусмотренных статьей 32 Лесного кодекса РФ, за исключением валежника, сбор которого разрешен по согласованию с Департаментом недропользования и экологии Тюменской области);
- размещение отходов всех видов, сброс сточных вод;

- предоставление земельных (лесных) участков для всех видов использования, в том числе для застройки, а также для коллективного и индивидуального садоводства, огородничества, организации подсобного и фермерского хозяйства;

- охота, уничтожение (разорение), муравейников гнезд, нор, дупел и других мест обитания животных;

- строительство объектов капитального строительства, линейных объектов, некапитальных строений, сооружений;

- хранение и применение всех видов удобрений и ядохимикатов, а также использование в лесах химических препаратов, обладающих токсичным, канцерогенным или мутагенным воздействием;

- хранение ГСМ;

- заготовка пищевых лесных ресурсов (плоды, ягоды, орехи, грибы, семена), сбор лекарственных и декоративных растений, в том числе для формирования гербариев;

- сбор зоологических коллекций;

- выжигание травы и иное использование открытого огня;

- выпас и прогон скота, распашка земель, сенокосение;

- неорганизованная туристическая деятельность;

- выемка грунта, разработка месторождений полезных ископаемых, в том числе общераспространенных (в том числе гидромеханизированным способом), самовольное нарушение и перемещение почвенно-растительного слоя;

- стоянка и проезд транспортных средств и самоходных средств передвижения всех видов (за исключением велосипедов), не связанные с проведением в Памятнике природы природоохранных мероприятий всех видов, а также с деятельностью, предусмотренной пунктом 3.2 настоящего Положения.

3.2. На территории Памятника природы разрешается:

3.2.1. По согласованию с Департаментом недропользования и экологии Тюменской области:

- проведение рубок в рамках санитарно-оздоровительных мероприятий в соответствии с лесохозяйственным регламентом и лесным планом, актами лесопатологического обследования (с учетом наличия местообитаний (мест произрастания) видов животных, растений и грибов, занесенных в Красную книгу Российской Федерации и Красную книгу Тюменской области, местообитаний охотничьих животных (места кормежки, отела, зимней концентрации, путей сезонной миграции, гнездования), эталонных участков типичных экосистем и уникальных экосистем, необходимости обеспечения сохранения средообразующей функции древесных насаждений;

- лесовосстановление и сопутствующие ему работы;

- проведение противопожарных мероприятий (устройство минерализованных полос);

- проведение рубок, а также иных работ при эксплуатации, реконструкции и ремонте имеющихся линейных сооружений в установленном законодательством порядке;

- сбор валежника гражданами;

- научные исследования без использования транспортных средств и самоходных средств передвижения всех видов (за исключением велосипедов);

- экскурсионно-туристическая деятельность без создания инфраструктуры, в т.ч. без использования транспортных средств и самоходных средств передвижения всех видов (за исключением велосипедов);

- археологические исследования в установленном порядке без использования транспортных средств и самоходных средств передвижения всех видов (за исключением велосипедов);

- стоянка и проезд транспортных средств и самоходных средств передвижения всех видов (за исключением велосипедов, проезд которых осуществляется без согласования), связанные с проведением в Памятнике природы природоохранных мероприятий всех видов, а также с осуществлением видов деятельности, предусмотренных настоящим пунктом.

3.2.2. Без согласования:

- сбор грибов, ягод без использования транспортных средств и самоходных средств передвижения всех видов (за исключением велосипедов);

- пребывание граждан с соблюдением режима особой охраны без использования транспортных средств и самоходных средств передвижения всех видов (за исключением велосипедов).

3.3. Основные виды разрешенного использования земельных участков в границах Памятника природы:

- деятельность по особой охране и изучению природы, охрана природных территорий.

3.4. Вспомогательные виды использования земельных участков в границах Памятника природы:

- природно-познавательный туризм;

- общее пользование водными объектами: использование земельных участков, примыкающих к водным объектам, для осуществления общего водопользования.

3.5. Хозяйственная деятельность в пределах водоохранной зоны и прибрежной защитной полосы реки Тобол и других водных объектов в границах Памятника природы дополнительно регламентируется статьей 65 Водного кодекса Российской Федерации от 03.06.2006 № 74-ФЗ.

4. Охрана Памятника природы

4.1. Охрана Памятника природы возлагается на Департамент недропользования и экологии Тюменской области.

4.2. Охрана Памятника природы может осуществляться во взаимодействии с полицией, иными правоохранительными и надзорными органами, общественными инспекторами, общественными организациями и

спецдружинами, а также иными организациями в установленном действующим законодательством порядке.

4.3. Граждане, а также общественные объединения и некоммерческие организации, осуществляющие деятельность в области охраны окружающей среды, вправе оказывать содействие органам государственной власти Тюменской области в осуществлении мероприятий по организации, охране и использованию Памятника природы.

5. Ответственность за нарушение режима особой охраны Памятника природы

5.1. Нарушение установленного режима и иных правил охраны и использования территории Памятника природы влечет за собой ответственность, предусмотренную действующим законодательством Российской Федерации.