



ПРАВИТЕЛЬСТВО ТЮМЕНСКОЙ ОБЛАСТИ

ПОСТАНОВЛЕНИЕ

19 июня 2020 г.

№ 379-п

г. Тюмень

*О внесении изменений
в постановление от 30.05.2005
№ 47-п*

В соответствии с Федеральным законом от 14.03.1995 № 33-ФЗ «Об особо охраняемых природных территориях», Законом Тюменской области от 28.12.2004 № 303 «Об особо охраняемых природных территориях в Тюменской области», письмом Департамента по недропользованию по Уральскому Федеральному округу Федерального агентства по недропользованию от 27.01.2020 № 74, письмом Департамента лесного комплекса Тюменской области от 23.01.2020 № 303-20, письмом Минприроды России от 09.04.2020 № 02-15-29/8853 в постановление Правительства Тюменской области от 30.05.2005 № 47-п «Об учреждении памятников природы регионального значения в Вагайском районе» внести следующие изменения:

1. Пункты 2, 3 изложить в следующей редакции:

«2. Утвердить площадь памятников природы в размере и в границах согласно Описанию границ в соответствии с приложениями № 1, 2 к настоящему постановлению.

3. Утвердить режим особой охраны памятников природы в соответствии с Положениями согласно приложениям № 3, 4 к настоящему постановлению.».

2. Дополнить пунктом 4 следующего содержания:

«4. Контроль за исполнением настоящего постановления возложить на заместителя Губернатора Тюменской области, координирующего и контролирующего деятельность Департамента недропользования и экологии Тюменской области.».

3. Приложения № 1-4 к постановлению изложить в новой редакции согласно приложениям № 1-4 к настоящему постановлению соответственно.

4. Признать утратившими силу приложения № 5-8 к постановлению.

Губернатор области



А.В. Моор

Приложение № 1
к постановлению Правительства
Тюменской области
от 19 июня 2020 г. № 379-п

ОПИСАНИЕ ГРАНИЦ ПАМЯТНИКА ПРИРОДЫ
РЕГИОНАЛЬНОГО ЗНАЧЕНИЯ
«ОЗЕРО МОНАСТЫРСКОЕ»

Памятник природы регионального значения «Озеро Монастырское» (далее - Памятник природы) расположен в 1 км к северо-западу от с. Вагай.

Площадь Памятника природы 1277,6348 га.

Кадастровый номер земельного участка в ЕГРН 72:05:1009001:846.

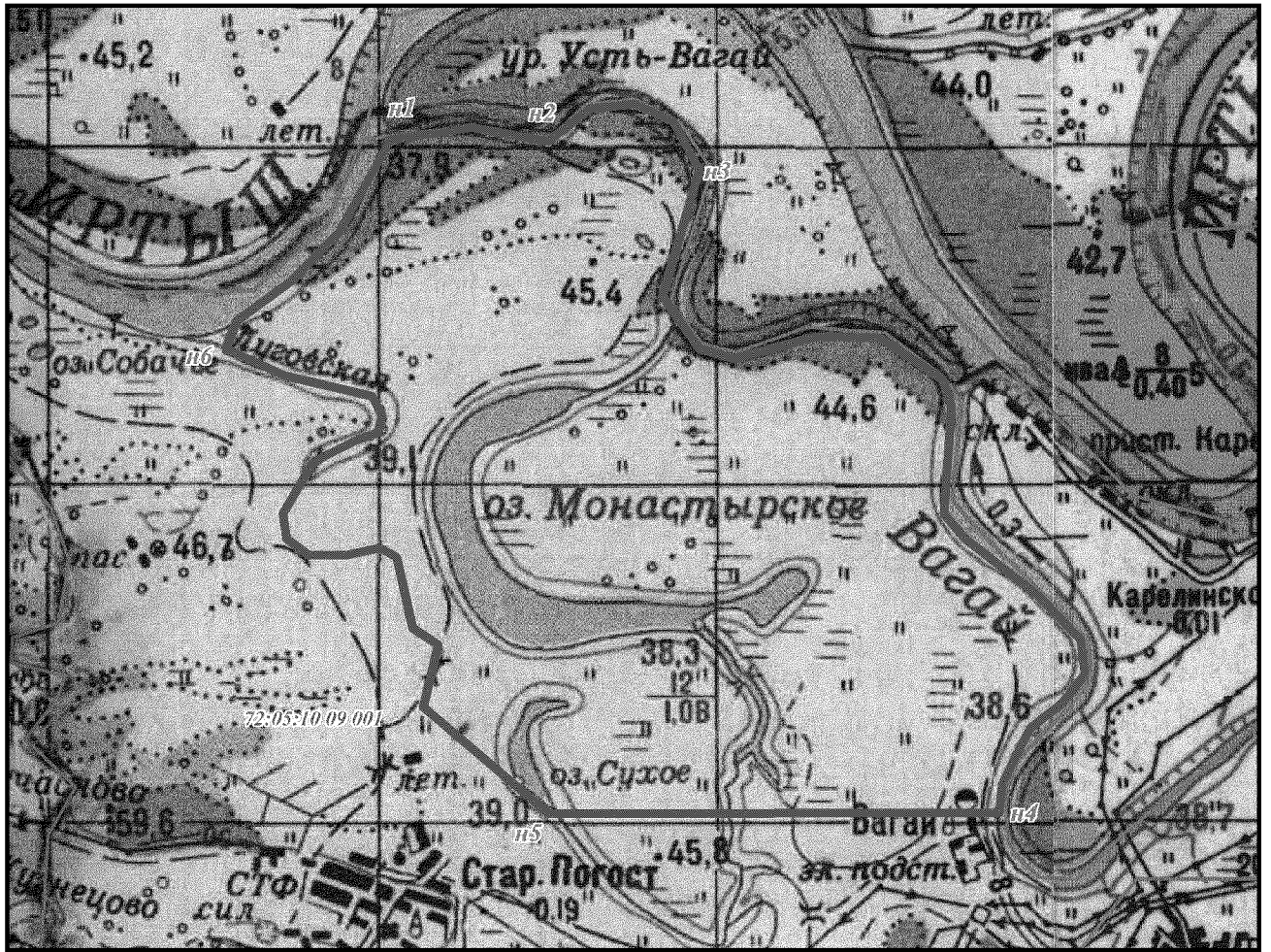
Северная граница начинается в устье р. Вагай на ее левом берегу в точке н1 (географические координаты - 57°59'12" с.ш., 68°56'02" в.д., Пулково, 1942 г.; система местных координат - 418967,50; 493113,94) и идет вверх по течению р. Вагай через точки н2 (418956,96; 494047,02) и н3 (418776,63; 494927,46) до протоки, соединяющей реки Вагай и Иртыш.

Восточная граница начинается у протоки, соединяющей реки Вагай и Иртыш, и идет вверх по течению р. Вагай до точки н4 (414979,87; 496709,04).

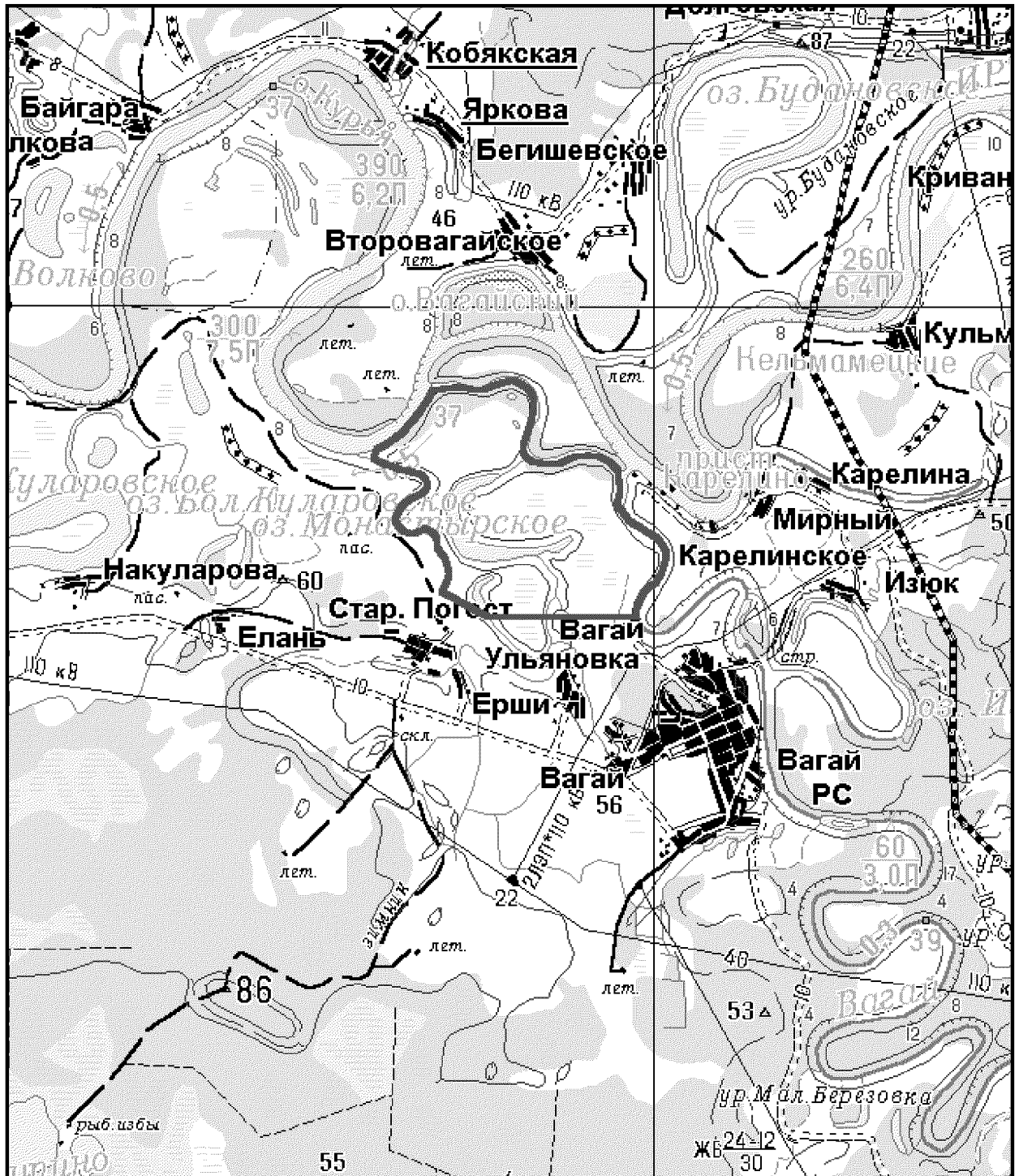
Южная граница начинается в точке н4 и идет 2,7 км в западном направлении до южной оконечности оз. Сухое - точки н5 (414990,44; 494047,06).

Западная граница начинается в точке н5 и идет в северо-западном направлении до истока р. Луговская, далее - по правому берегу р. Луговская до ее устья - точки н6 (417726,65; 492138,19); далее - по левому берегу р. Иртыш до точки н1.

Неотъемлемой частью настоящего описания границ являются: карта-схема Памятника природы масштаба 1:35 000 (приложение № 1 к описанию границ) и обзорная карта Памятника природы масштаба 1:100 000 (приложение № 2 к описанию границ).



КАРТА-СХЕМА ПАМЯТНИКА ПРИРОДЫ
«ОЗЕРО МОНАСТЫРСКОЕ»
М 1:35 000



ОБЗОРНАЯ КАРТА ПАМЯТНИКА ПРИРОДЫ
«ОЗЕРО МОНАСТЫРСКОЕ»
М 1:100 000

Приложение № 2
к постановлению Правительства
Тюменской области
от 19 июня 2020 г. № 379-п

ОПИСАНИЕ ГРАНИЦ ПАМЯТНИКА ПРИРОДЫ
РЕГИОНАЛЬНОГО ЗНАЧЕНИЯ
«ОЗЕРО ТАБАН»

Памятник природы регионального значения «Озеро Табан» (далее - Памятник природы) расположен в 5 км к северо-востоку от с. Куларова и в 10 км к северо-западу от с. Вагай.

Площадь Памятника природы 180,33617 га.

Кадастровый номер земельного участка в ЕГРН 72:05:1009001:845.

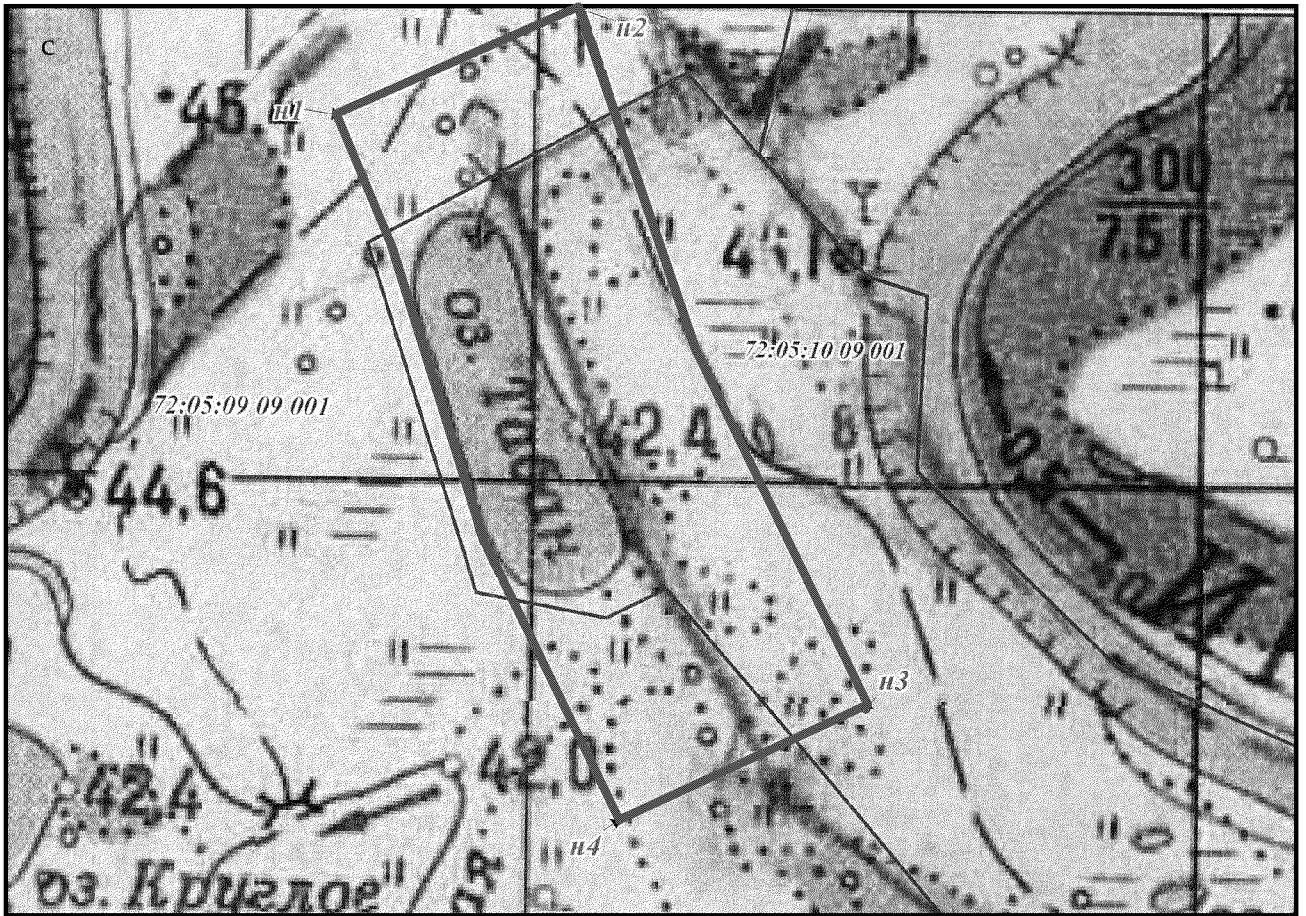
Северо-западная граница начинается в 0,7 км к востоку от береговой линии р. Иртыш в точке н1 (географические координаты - 57°59'51" с.ш., 68°51'27" в.д., Пулково, 1942 г.; местная система координат - 420006,67; 488462,01) и идет 0,8 км в северо-восточном направлении до точки н2 (420329,95; 489170,44), расположенной в 1,1 км к северо-западу от р. Иртыш.

Восточная граница начинается в точке н2 и идет 2,3 км в юго-восточном направлении до точки н3 (418257,17; 490057,77), расположенной в 0,6 км к западу от р. Иртыш.

Юго-восточная граница начинается в точке н3 и идет 0,8 км в юго-западном направлении до точки н4 (417919,15; 489322,00), расположенной в 1,7 км к востоку от береговой линии оз. Круглое.

Западная граница начинается в точке н4 и идет 2,3 км в северо-западном направлении до точки н1.

Неотъемлемой частью настоящего описания границ являются: карта-схема Памятника природы масштаба 1:20 000 (приложение № 1 к описанию границ) и обзорная карта Памятника природы масштаба 1:100 000 (приложение № 2 к описанию границ).



КАРТА-СХЕМА ПАМЯТНИКА ПРИРОДЫ
«ОЗЕРО ТАБАН»
М 1:20 000

ПОЛОЖЕНИЕ
О ПАМЯТНИКЕ ПРИРОДЫ РЕГИОНАЛЬНОГО ЗНАЧЕНИЯ
«ОЗЕРО МОНАСТЫРСКОЕ»

1. Общие положения

1.1. Настоящее Положение о памятнике природы регионального значения "Озеро Монастырское" в Вагайском муниципальном районе (далее - Памятник природы) в соответствии с Федеральным законом от 14.03.1995 № 33-ФЗ "Об особо охраняемых природных территориях", Законом Тюменской области от 28.12.2004 № 303 "Об особо охраняемых природных территориях в Тюменской области" определяет цели объявления, порядок организации и режим особой охраны Памятника природы с учетом экономических и природно-географических особенностей Вагайского муниципального района.

1.2. Площадь Памятника природы составляет 1277,6348 га. Описание границ, обзорная карта и карта-схема Памятника природы приводятся в приложении № 1 к постановлению. Срок функционирования Памятника природы - бессрочный.

1.3. Памятник природы расположен на территории Вагайского муниципального района и находится в ведении Департамента недропользования и экологии Тюменской области. Памятник природы включает ландшафт; древесную растительность естественного происхождения, кустарники, травянистую растительность; водные объекты; флору и фауну, в том числе виды растений, животных и грибов, занесенных в Красную книгу Российской Федерации и Красную книгу Тюменской области.

Материально-техническое и финансовое обеспечение Памятника природы производится за счет средств, выделяемых из бюджета Тюменской области, а также иных источников, не противоречащих законодательству Российской Федерации и Тюменской области.

1.4. Объявление территории Памятником природы не влечет за собой изъятие у землепользователей, владельцев, собственников, арендаторов занимаемых ими земельных участков, за исключением случаев когда деятельность, осуществляемая ими, несет угрозу целостности природных комплексов и компонентов.

1.5. Ликвидация Памятника природы, изменение площади и корректировка границ, а также изменение режима охраны производятся в порядке, установленном действующим законодательством.

1.6. Собственники, владельцы, пользователи и арендаторы земельных участков, которые расположены в границах Памятника природы, а также иные физические, юридические и должностные лица обязаны соблюдать установленный в Памятнике природы режим особой охраны и несут за его нарушение установленную законодательством ответственность.

1.7. В соответствии с Федеральным законом "Об особо охраняемых природных территориях" на территории объекта и в границах его охранной зоны запрещается или ограничивается любая деятельность, если она противоречит целям создания Памятника природы или может причинить вред природным комплексам и компонентам.

1.8. Особенности расположения и функционирования Памятника природы подлежат обязательному учету при разработке планов и программ социально-экономического развития Тюменской области, Вагайского муниципального района, схем территориального планирования Тюменской области и Вагайского муниципального района, генерального плана Первовагайского сельского поселения, схем земле-, охотустройства, водопользования, лесохозяйственных регламентов, а также при принятии решений о предоставлении земельных участков или изменении их целевого назначения.

1.9. Региональный государственный надзор в области охраны и использования Памятника природы осуществляет Департамент недропользования и экологии Тюменской области.

2. Цели и задачи

2.1. Цель создания Памятника природы - сохранение природных комплексов и объектов, в том числе:

- ландшафта;
- гидрологических объектов;
- древесной, кустарниковой и травянистой растительности;
- видового разнообразия флоры и фауны;
- видов растений, животных и грибов, занесенных в Красную книгу Российской Федерации и Красную книгу Тюменской области.

2.2. На Памятник природы возлагаются:

- охрана и воспроизводство охраняемых объектов;
- оценка численности и состояния популяций растений, животных и грибов, в том числе занесенных в Красную книгу Российской Федерации и Красную книгу Тюменской области;
- оценка и улучшение условий их обитания и произрастания.

3. Режим особой охраны

3.1. На территории Памятника природы запрещается:

- проведение рубок (за исключением рубок, проводимых в рамках санитарно-оздоровительных мероприятий по согласованию с Департаментом недропользования и экологии Тюменской области);
- сбор живицы;
- размещение отходов всех видов, сброс сточных вод;
- предоставление земельных участков под застройку, для индивидуального и коллективного строительства, садоводства и

огородничества, а также развития личного подсобного и фермерского хозяйства, все виды сельскохозяйственного использования;

- строительство зданий и сооружений, в том числе линейных, а также временных построек;

- стоянка и проезд транспортных средств и самоходных средств передвижения всех видов (за исключением велосипедов), не связанные с проведением в Памятнике природы природоохранных мероприятий всех видов, вне дорог общего пользования;

- промышленное рыбководство и рыболовство;

- размещение рыболовецких станков;

- хранение и применение ГСМ, всех видов удобрений и ядохимикатов, а также использование в лесах химических препаратов, обладающих токсичным, канцерогенным или мутагенным воздействием;

- выемка грунта, добыча полезных ископаемых, нарушение почвенно-растительного слоя;

- разорение гнезд, нор, дупел и других мест обитания животных;

- сбор лекарственных и декоративных растений, в том числе для формирования гербариев, уничтожение видов растений и грибов, занесенных в Красную книгу Тюменской области и Красную книгу Российской Федерации;

- уничтожение и отлов всех видов животных, в том числе занесенных в Красную книгу Тюменской области и Красную книгу Российской Федерации;

- охота;

- сбор зоологических коллекций;

- выпас и прогон скота, сенокошение, распашка земель, за исключением земель сельскохозяйственного назначения;

- выжигание травы, иное использование открытого огня.

3.2. На территории Памятника природы разрешается:

3.2.1. По согласованию с Департаментом недропользования и экологии Тюменской области:

- проведение рубок в рамках санитарно-оздоровительных мероприятий в соответствии с лесохозяйственным регламентом и лесным планом;

- научные исследования без использования транспортных средств (за исключением велосипедов);

- экскурсионно-туристическая деятельность без создания инфраструктуры и использования транспортных средств (за исключением велосипедов).

3.2.2. Без согласования:

- рекреационная деятельность без создания инфраструктуры и использования транспортных средств (за исключением велосипедов);

- сбор ягод и грибов без использования транспортных средств (за

исключением велосипедов).

3.3. Основные виды разрешенного использования земельных участков в границах Памятника природы:

3.3.1. Деятельность по особой охране и изучению природы: охрана природных территорий.

3.4. Вспомогательные виды использования земельных участков в границах Памятника природы:

3.4.1. Природно-познавательный туризм.

3.4.2. Общее пользование водными объектами: использование земельных участков, примыкающих к водным объектам, для осуществления общего водопользования.

3.5. Хозяйственная деятельность в пределах водоохранной зоны и прибрежной защитной полосы р. Вагай и иных водных объектов в границах Памятника природы дополнительно регламентируется статьей 65 Водного кодекса РФ от 03.06.2006 № 74-ФЗ.

4. Охрана Памятника природы

4.1. Охрана Памятника природы возлагается на Департамент недропользования и экологии Тюменской области.

4.2. Охрана Памятника природы может осуществляться во взаимодействии с полицией, иными правоохранительными и надзорными органами, общественными инспекторами, общественными организациями и спецдружидами, а также иными организациями в установленном действующим законодательством порядке.

4.3. Граждане, а также общественные объединения и некоммерческие организации, осуществляющие деятельность в области охраны окружающей среды, вправе оказывать содействие органам государственной власти Тюменской области в осуществлении мероприятий по организации, охране и использованию Памятника природы.

5. Ответственность за нарушение охранного режима Памятника природы

5.1. Нарушение установленного режима и иных правил охраны и использования территории Памятника природы и его охранных зон влечет за собой ответственность, предусмотренную действующим законодательством РФ.

ПОЛОЖЕНИЕ
О ПАМЯТНИКЕ ПРИРОДЫ РЕГИОНАЛЬНОГО ЗНАЧЕНИЯ
«ОЗЕРО ТАБАН»

1. Общие положения

1.1. Настоящее Положение о памятнике природы регионального значения «Озеро Табан» в Вагайском муниципальном районе (далее - Памятник природы) в соответствии с Федеральным законом от 14.03.1995 № 33-ФЗ "Об особо охраняемых природных территориях", Законом Тюменской области от 28.12.2004 № 303 "Об особо охраняемых природных территориях в Тюменской области" определяет цели объявления, порядок организации и режим особой охраны Памятника природы с учетом экономических и природно-географических особенностей Вагайского муниципального района.

1.2. Площадь Памятника природы составляет 180,33617 га. Описание границ, обзорная карта и карта-схема приводятся в приложении № 2 к постановлению. Срок функционирования Памятника природы - бессрочный.

1.3. Памятник природы расположен на территории Вагайского муниципального района и находится в ведении Департамента недропользования и экологии Тюменской области. Памятник природы включает ландшафт; древесную растительность естественного происхождения, кустарники, травянистую растительность; водные объекты; флору и фауну, в том числе виды растений, животных и грибов, занесенных в Красную книгу Российской Федерации и Красную книгу Тюменской области.

Материально-техническое и финансовое обеспечение Памятника природы производится за счет средств, выделяемых из бюджета Тюменской области, а также иных источников, не противоречащих законодательству Российской Федерации и Тюменской области.

1.4. Объявление территории Памятником природы не влечет за собой изъятие у землепользователей, владельцев, собственников, арендаторов занимаемых ими земельных участков, за исключением случаев, когда деятельность, осуществляемая ими, несет угрозу целостности природных комплексов и компонентов.

1.5. Ликвидация Памятника природы, изменение площади и корректировка границ, а также изменение режима особой охраны производятся в порядке, установленном действующим законодательством.

1.6. Собственники, владельцы, пользователи и арендаторы земельных участков, которые расположены в границах Памятника природы, а также иные физические, юридические и должностные лица обязаны соблюдать установленный в Памятнике природы режим особой охраны и несут за его нарушение установленную законодательством ответственность.

1.7. В соответствии с Федеральным законом "Об особо охраняемых

природных территориях" на территории объекта и в границах его охранной зоны запрещается или ограничивается любая деятельность, если она противоречит целям создания Памятника природы или может причинить вред природным комплексам и компонентам.

1.8. Особенности расположения и функционирования Памятника природы подлежат обязательному учету при разработке планов и программ социально-экономического развития Тюменской области, Вагайского муниципального района, схем территориального планирования Тюменской области и Вагайского муниципального района, генерального плана Куларовского сельского поселения, схем земле-, охотустройства, водопользования, лесохозяйственных регламентов, а также при принятии решений о предоставлении земельных участков или изменении их целевого назначения.

1.9. Региональный государственный надзор в области охраны и использования Памятника природы осуществляет Департамент недропользования и экологии Тюменской области.

2. Цели и задачи

2.1. Цель создания Памятника природы - сохранение природных комплексов и объектов, в том числе:

- ландшафта;
- гидрологических объектов;
- древесной, кустарниковой и травянистой растительности;
- видового разнообразия флоры и фауны;
- видов растений, животных и грибов, занесенных в Красную книгу Тюменской области и Красную книгу Российской Федерации.

2.2. На Памятник природы возлагаются следующие задачи:

- охрана и воспроизводство охраняемых объектов;
- оценка численности и состояния популяций растений, животных и грибов, в том числе занесенных в Красную книгу Тюменской области и Красную книгу Российской Федерации;
- оценка и улучшение условий их обитания и произрастания.

3. Режим особой охраны

3.1. На территории Памятника природы запрещается:

- проведение рубок (за исключением рубок, проводимых в рамках санитарно-оздоровительных мероприятий по согласованию с Департаментом недропользования и экологии Тюменской области);
- сбор живицы;
- размещение отходов всех видов, сброс сточных вод;
- предоставление земельных участков под застройку, для индивидуального и коллективного строительства, садоводства и огородничества, а также развития личного подсобного и фермерского

хозяйства, все виды сельскохозяйственного использования;

- строительство зданий и сооружений, в том числе линейных, а также временных построек;

- стоянка и проезд транспортных средств и самоходных средств передвижения всех видов (за исключением велосипедов), не связанные с проведением в Памятнике природы природоохранных мероприятий всех видов, вне дорог общего пользования;

- промышленное рыбоводство и рыболовство;

- размещение рыболовецких станков;

- хранение и применение ГСМ, всех видов удобрений и ядохимикатов, а также использование в лесах химических препаратов, обладающих токсичным, канцерогенным или мутагенным воздействием;

- выемка грунта, добыча полезных ископаемых, нарушение почвенно-растительного слоя;

- разорение гнезд, нор, дупел и других мест обитания животных;

- сбор лекарственных и декоративных растений, в том числе для формирования гербариев, уничтожение видов растений и грибов, занесенных в Красную книгу Тюменской области и Красную книгу Российской Федерации;

- уничтожение и отлов всех видов животных, в том числе занесенных в Красную книгу Тюменской области и Красную книгу Российской Федерации;

- охота;

- сбор зоологических коллекций;

- выпас и прогон скота, сенокосение, распашка земель, за исключением земель сельскохозяйственного назначения;

- выжигание травы, иное использование открытого огня.

3.2. На территории Памятника природы разрешается:

3.2.1. По согласованию с Департаментом недропользования и экологии Тюменской области:

- проведение рубок в рамках санитарно-оздоровительных мероприятий в соответствии с лесохозяйственным регламентом и лесным планом;

- научные исследования без использования транспортных средств (за исключением велосипедов);

- экскурсионно-туристическая деятельность без создания инфраструктуры и использования транспортных средств (за исключением велосипедов).

3.2.2. Без согласования:

- рекреационная деятельность без создания инфраструктуры и использования транспортных средств (за исключением велосипедов).

3.3. Основные виды разрешенного использования земельных участков в границах Памятника природы:

3.3.1. Деятельность по особой охране и изучению природы: охрана природных территорий.

3.4. Вспомогательные виды использования земельных участков в границах Памятника природы:

3.4.1. Природно-познавательный туризм;

3.4.2. Общее пользование водными объектами: использование земельных участков, примыкающих к водным объектам, для осуществления общего водопользования.

3.5. Хозяйственная деятельность в пределах водоохранной зоны и прибрежной защитной полосы р. Вагай и иных водных объектов в границах Памятника природы дополнительно регламентируется статьей 65 Водного кодекса РФ от 03.06.2006 № 74-ФЗ.

4. Охрана Памятника природы

4.1. Охрана Памятника природы возлагается на Департамент недропользования и экологии Тюменской области.

4.2. Охрана Памятника природы может осуществляться во взаимодействии с полицией, иными правоохранительными и надзорными органами, общественными инспекторами, общественными организациями и спецдружидами, а также иными организациями в установленном действующим законодательством порядке.

4.3. Граждане, а также общественные объединения и некоммерческие организации, осуществляющие деятельность в области охраны окружающей среды, вправе оказывать содействие органам государственной власти Тюменской области в осуществлении мероприятий по организации, охране и использованию Памятника природы.

5. Ответственность за нарушение охранного режима Памятника природы

5.1. Нарушение установленного режима и иных правил охраны и использования территории Памятника природы влечет за собой ответственность, предусмотренную действующим законодательством РФ.