



ГУБЕРНАТОР ТЮМЕНСКОЙ ОБЛАСТИ

ПОСТАНОВЛЕНИЕ

08 июля 2019 г.

№ 97

г. Тюмень

*О внесении изменений
в постановление от 07.07.2014
№ 80*

В соответствии с Федеральным законом от 24.07.2009 № 209-ФЗ «Об охоте и о сохранении охотничьих ресурсов и о внесении изменений в отдельные законодательные акты Российской Федерации», приказом Минприроды России от 31.08.2010 № 335 «Об утверждении порядка составления схемы размещения, использования и охраны охотничьих угодий на территории субъекта Российской Федерации, а также требований к ее составу и структуре» в приложение к постановлению Губернатора Тюменской области от 07.07.2014 № 80 «Об утверждении схемы размещения, использования и охраны охотничьих угодий Тюменской области» внести следующие изменения:

1. В разделе 5.3 главы 5 части II:

1.1. Предложение третье абзаца тринадцатого изложить в следующей редакции:

«Краткая характеристика среды обитания с описанием границ смежных участков приведена в приложении № 12 к настоящей «Схеме...».

1.2. В таблице 5.3.1:

в пункте 17 цифры «48604,9» заменить цифрами «48758,8»;

в строке после пункта 22 цифры «3198870,1» заменить цифрами «3199024,0».

1.3. В абзаце двадцать девятом цифры «126» заменить цифрами «127»; цифры «500,5» заменить цифрами «499,9».

1.4. В абзаце тридцатом слова «в приложении 14» заменить словами «в приложении № 13 к настоящей «Схеме...».

1.5. В таблице 5.3.2:

1.5.1. В разделе «Омутинский район» цифры «12438,9» заменить цифрами «11438,7»; цифры «59581,9» заменить цифрами «58581,7»;

1.5.2. В разделе «Тюменский район»:

дополнить строкой следующего содержания:

72.17.6	Кинологический центр	344,7
---------	----------------------	-------

цифры «73976,1» заменить цифрами «74320,8»;

1.5.3. Итоговую строку изложить в следующей редакции:

ВСЕГО	4998894,5
-------	-----------

1.6. В подразделе 5.3.1:

в абзаце первом слова «в приложении 13» заменить словами «в приложении № 12 к настоящей «Схеме...»;

в разделе «Общедоступное охотничье угодье «Тюменское 72.17.0»:

в абзаце первом цифры «48604,9» заменить цифрами «48758,8»;

предложение первое абзаца второго изложить в следующей редакции:

«Состоит из трех участков, рассредоточенных в северо-восточной, юго-восточной и западной частях района.»;

дополнить абзацем следующего содержания:

«Третий участок расположен в западной части района, представлен активно зарастающими полями и обладает защитными свойствами и хорошей кормовой базой для копытных.».

1.7. в подразделе 5.3.2:

в абзаце первом слова «в приложении 14» заменить словами «в приложении № 13 к настоящей «Схеме...»;

в разделе «Омутинский район»:

в абзаце первом цифры «59581,9» заменить цифрами «58581,7»;

в абзаце пятом цифры «12438,9» заменить цифрами «11438,7»; слова «Юго-западная граница – Армизонский район, западная» заменить словом «Западная»;

в разделе «Тюменский район»:

абзац первый изложить в следующей редакции:

«Выделено семь участков: Салаирский, Ирбитский, Успенский, Червишевский, Княжевский, Богандинский и Кинологический центр на общей площади 74320,8 га.»;

дополнить абзацем следующего содержания:

«Кинологический центр – площадь 344,7 га, расположен в западной части района. Западная граница проходит по восточным граням кварталов № 22, 44 Успенского участкового лесничества (Успенского СП), восточная по западным граням кварталов № 25 Успенского участкового лесничества и № 120 Тюменского участкового лесничества (Московского СП). Представлен в виде зарастающих полей и открытых участков (лесные поляны и сельхозугодия). В границах участка населенных пунктов нет. Приоритетные

охотничьи ресурсы – кабан, косуля, боровая дичь. Дорожная сеть слабо развита, включает полевые и лесные дороги.».

2. Карту-схему размещения, использования и охраны охотничьих угодий на территории Тюменской области изложить в новой редакции согласно приложению № 1 к настоящему постановлению.

3. В приложении № 12 к Схеме размещения, использования и охраны охотничьих угодий Тюменской области:

раздел «Тюменский муниципальный район» изложить в новой редакции согласно приложению № 2 к настоящему постановлению;

в итоговой строке цифры «3198871,1» заменить цифрами «3199024,0».

4. Разделы «Омутинский муниципальный район», «Тюменский муниципальный район» приложения № 13 к Схеме размещения, использования и охраны охотничьих угодий Тюменской области изложить в новой редакции согласно приложению № 3 к настоящему постановлению.

5. Разделы «Омутинский», «Тюменский» приложения № 14 к Схеме размещения, использования и охраны охотничьих угодий Тюменской области изложить в новой редакции согласно приложению № 4 к настоящему постановлению.

6. В приложении № 15 к Схеме размещения, использования и охраны охотничьих угодий Тюменской области:

раздел 13 «Нижнетавдинский муниципальный район, площадь зоны 1 081 га» изложить в новой редакции согласно приложению № 5 к настоящему постановлению;

раздел 14 «Нижнетавдинский муниципальный район, площадь зоны 1 401 га» признать утратившим силу;

раздел 22 «Тюменский муниципальный район, площадь зоны 434 га» изложить в новой редакции согласно приложению № 6 к настоящему постановлению.



А.В. Моор

Приложение № 2
к постановлению Губернатора
Тюменской области
от 08 июля 2019 г. № 97

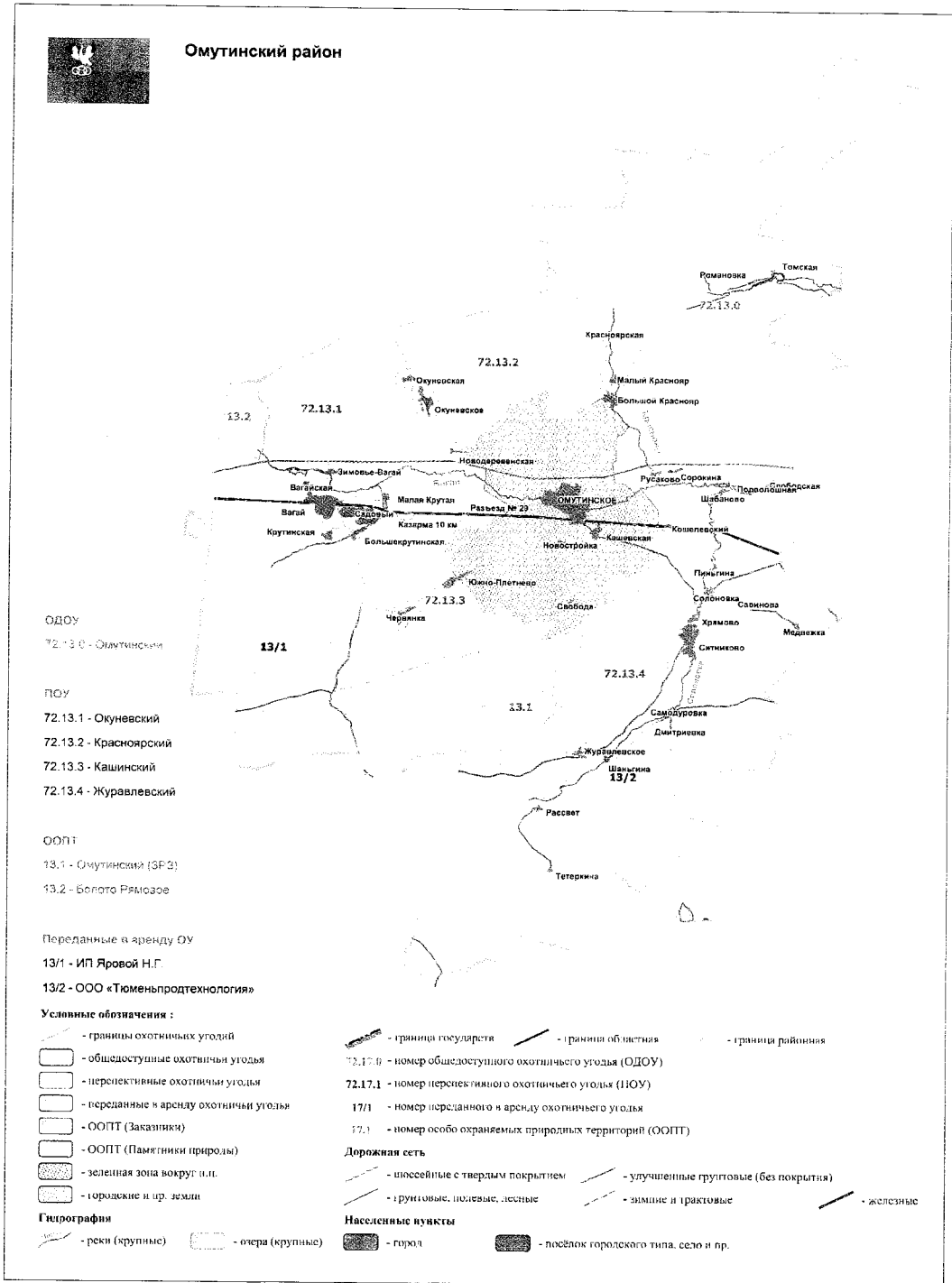
ТЮМЕНСКИЙ МУНИЦИПАЛЬНЫЙ РАЙОН												
72.17.0	48758,8	3	1 участок			Тюра с притоками, Пышма с притоками	Б. Нарык, множество пойменного типа	прогрессивное заболачивание озера Б. Нарык, начальное заболачивание лесных насаждений и луговых комплексов	1 участок - 6 (5), 2 участок - 1 (4), 3 участок - 0 (0)	железнодорожная магистраль Тюмень-Ханты-Мансийск, также на участке сеть дорог с твердым покрытием, полевые и лесные дороги		
			северо-восточная часть	восточная граница - Ярковский и Ялуторовский районы	северная граница совпадает с границами о/х ТООООИР "Водник" и о/х ИП Добрычев А.В., южная - Тюменская региональная общественная организация "ООИР"							
			юго-восточная часть	юго-восточная граница - Ялуторовский район	открытые участки							
			2 участок			пойменные луга, сельхозугодья	пойменного типа	Тюра с притоками, Пышма с притоками	Б. Нарык, множество пойменного типа	прогрессивное заболачивание озера Б. Нарык, начальное заболачивание лесных насаждений и луговых комплексов	1 участок - 6 (5), 2 участок - 1 (4), 3 участок - 0 (0)	железнодорожная магистраль Тюмень-Ханты-Мансийск, также на участке сеть дорог с твердым покрытием, полевые и лесные дороги
юго-восточная часть	юго-восточная граница - Ялуторовский район	открытые участки										
			3 участок			пойменные луга, сельхозугодья	пойменного типа	Тюра с притоками, Пышма с притоками	Б. Нарык, множество пойменного типа	прогрессивное заболачивание озера Б. Нарык, начальное заболачивание лесных насаждений и луговых комплексов	1 участок - 6 (5), 2 участок - 1 (4), 3 участок - 0 (0)	железнодорожная магистраль Тюмень-Ханты-Мансийск, также на участке сеть дорог с твердым покрытием, полевые и лесные дороги
западная часть	-	-										

Приложение № 3
к постановлению Губернатора
Тюменской области
от 08 июля 2019 г. № 97

ОМУТИНСКИЙ МУНИЦИПАЛЬНЫЙ РАЙОН												
72.13.1	Окуневский	15483,6	северо-западная часть	западная и северная границы - Заводоуковский район, северная граница - Юргинский район	в границах участка памятник природы "болото Рямовое", избы охотничьи ("Макарова")	преобладают в равнинной степи лесные (насаждения колочного типа) и открытые участки (в основном сельхозугодья), водно-болотные угодья представлены в основном небольшими болотными комплексами и речной сетью	Окуневка, Козлушка, Вагай, каналы мелиоративные	М. Татарское	Сысоевский выгасы, Гари, Бушуевский мостик, Татарское	-	косуля, кабан, лось, боровая дичь	развита, по южной границе проходит автомагистраль Тюмень-Омск, по участку - грунтовые, лесные и полевые дороги
72.13.2	Красноярский	17039,1	северная часть	северная граница - Юргинский район	-	преобладают открытые участки, представленные сельхозугодьями и лугово-степными комплексами, водно-болотные угодья состоят из болотных комплексов и речной сети, лесные угодья - насаждения колочного типа	Окуневка, Воронушка, мелиоративные каналы	-	Бородино, Воронушка, Скакиново, Собино, Костянничное	-	заяц-беляк, лисица, кабан, лось, косуля	развита, включает улучшенные грунтовые, лесные и полевые
72.13.3	Кашинский	14620,3	центральная часть	-	-	преобладают открытые участки, представленные сельхозугодьями, водно-болотные угодья состоят из болотных комплексов	Каш	небольшие без названия в болотных комплексах	Большое, Прелое	Червянка (146)	косуля, кабан, боровая дичь, лисица, заяц-беляк	развита, включает асфальтированные, грунтовые, лесные и полевые дороги



Омутинский район



ОДОУ
72.13.0 - Омутинский

ПОУ
72.13.1 - Окуновский
72.13.2 - Красноярский
72.13.3 - Кашинский
72.13.4 - Журавлевский

ООПТ
13.1 - Омутинский (ЗРЗ)
13.2 - Болото Рямозое

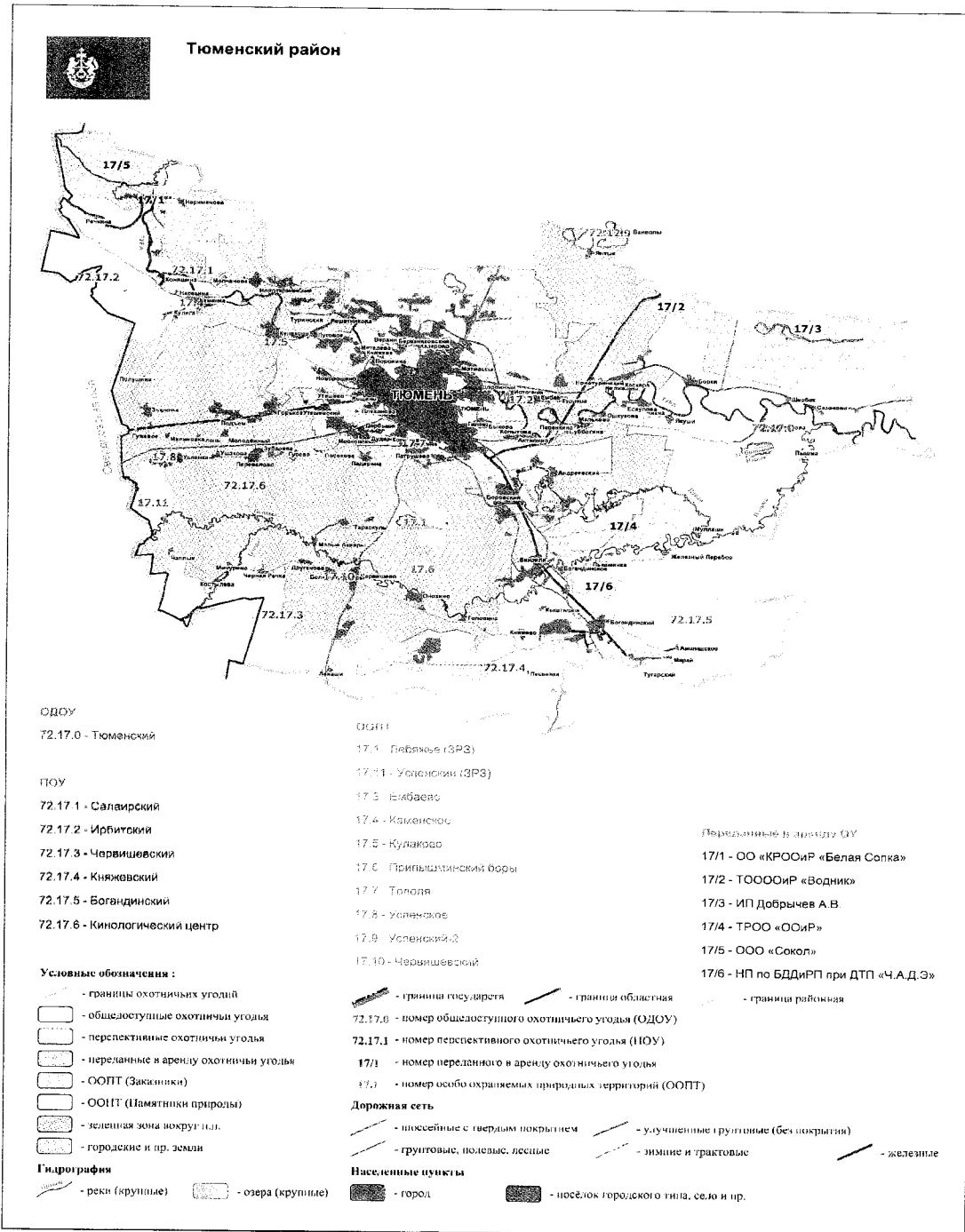
Переданные в аренду ОУ
13/1 - ИП Яровой Н.Г.
13/2 - ООО «Тюменьпродтехнология»

Условные обозначения :

- границы охотничьих угодий
- границы государства
- границы областная
- границы районная
- общедоступные охотничьи угодья
- 72.13.0 - номер общедоступного охотничьего угодья (ОДОУ)
- перспективные охотничьи угодья
- 72.13.1 - номер перспективного охотничьего угодья (ПОУ)
- переданные в аренду охотничьи угодья
- 13/1 - номер переданного в аренду охотничьего угодья
- ООПТ (Заказники)
- 13.1 - номер особо охраняемых природных территорий (ООПТ)
- ООПТ (Памятники природы)
- Дорожная сеть
- зеленая зона вокруг п.п.
- шоссейные с твердым покрытием
- городские и пр. земли
- грунтовые, полевые, лесные
- реки (крупные)
- озера (крупные)
- город
- поселок городского типа, село и пр.
- железные

ТЮМЕНСКИЙ МУНИЦИПАЛЬНЫЙ РАЙОН

72.17.1	Салаирский	5266,6	северо-западная часть	северная граница - Нижнетавдинский район, западная граница - Свердловская область	северная граница совпадает с границами заказника "Тюменский"	преобладают открытые участки (пойменные луга), лесные угодья представлены колочными насаждениями, сосредоточены ми большей частью в центральной и северной частях участка, в составе водно-болотных угодий преобладают пойменные озера	южная граница проходит по реке Тура, в границах участка только мелиоративные каналы	Кривое, Мочище, Глухое, множество пойменных без названия	сосредоточены преимущественно в северной части участка, самый крупный - Тарманское	-	лось, кабан, водоплавающая дичь	развита, включает асфальтированные, грунтовые, полевые и лесные дороги
72.17.2	Ирбитский	14203,8	северо-западная часть	западная граница - Свердловская область	источник, спортивный лагерь, база отдыха	преобладают лесные угодья, представленные массивами, пройденными рубкой, открытые участки включают сельхозугодия и пойменные комплексы, водно-болотные угодья - реки и озера	Канырка, М. Канырка, северная граница участка проходит по реке Тура	множество пойменных озер, самое крупное - Палушинское	небольшая заболоченность	-	кабан, лось, боровая и водоплавающая дичь, куница	развита, включает асфальтированные, грунтовые, полевые и лесные дороги
72.17.3	Червишевский	11836,4	южная часть	южная граница - Исетский район и Свердловская область	спортивный лагерь (лыжная база), база отдыха	преобладают лесные угодья (крупные лесные массивы), водно-болотные участки составлены из речной сети и болотных комплексов, открытые участки - лесные поляны и сельхозугодия	Балда, Бардянка, мелиоративные каналы	-	Песочный Марай, Белый Рям	-	лось, боровая дичь, косуля, кабан, белка, лиса	развита, включает асфальтированные, грунтовые, полевые и лесные дороги



Приложение № 4
к постановлению Губернатора
Тюменской области
от 08 июля 2019 г. № 97

13 Омутинский Охотпользователи:													
ИП Яровой Н.Г.	25.04.2012	49	47000	47173	46465	47880	1,5	708	46022	45377	46666	1,4	644
ООО "Тюменьпродтехнология"	09.03.2010	49	67877	66809	66275	67344	0,8	534	62743	62241	63245	0,8	502
ООПТ:													
Омутинский	18.05.1998	-	1772,3	5297	4968	5625	6,2	328	-	-	-	-	-
Памятники природы:													
Болото Рямовое	28.04.2005	-	2278,12 52	2213	-	-	-	-	-	-	-	-	-
ОДОУ													
72.13.0	-	-	-	72749	71658	73840	1,5	1091	-	-	-	-	-
ПОУ													
72.13.1 (Окуневский)	-	-	-	15484	15189	15778	1,9	294	-	-	-	-	-
72.13.2 (Красноярский)	-	-	-	17039	16681	17397	2,1	358	-	-	-	-	-
72.13.3 (Кашинский)	-	-	-	14620	13992	15249	4,3	629	-	-	-	-	-

72.13.4 (Журавлевский)	-	-	-	11438,7	10901	11976	4,7	538	-	-	-	-
---------------------------	---	---	---	---------	-------	-------	-----	-----	---	---	---	---

17 Тюменский Охотпользователи:

ООО "Сокол"	29.11.2005	10	5000	5363	5154	5572	3,9	209	5314	5123	5505	3,6	191
ТООООИР "Водник"	29.12.2009	49	2500	2605	2313	2897	11,2	292	2592	2302	2883	11,2	290
ИП Добрычев А.В.	02.02.2011	49	16790	15608	15202	16014	2,6	406	15608	15202	16014	2,6	406
ТРОО "Общество охотников и рыболовов"	20.03.2012	49	12000	13318	12425	14210	6,7	892	11978	11379	12577	5,0	599
НП по безопасности дорожного движения и реабилитации пострадавших при дорожно- транспортных происшествиях "Человек. Автомобиль. Дорога. Экология" (ЧАДЭ)	29.03.2010	20	909,9	1192	1030	1354	13,6	162	1175	1027	1323	12,6	148
ОО "Казанское районное общество охотников и рыболовов "Белая Сопка"	29.03.2010	20	11989,5	12924	12316	13531	4,7	607	11634	11087	12181	4,7	547

ООПТ:

Лебяжье	23.01.2012	-	2769,7	2799,1	2555,6	3042,6	8,7	243,5	-	-	-	-
Гузенево	17.10.2005	-	1092,5242	-	-	-	-	-	-	-	-	-
Успенский	25.07.1963	-	5000	4351	3811,5	4890,5	12,4	539,5	-	-	-	-

Памятники природы:

Ембаево	19.04.2013	-	68,373	74,8	-	-	-	-	-	-	-	-
Каменское	19.04.2013	-	5	6,4	-	-	-	-	-	-	-	-
Кулаково	04.04.2005	-	28,1948	25,5	-	-	-	-	-	-	-	-
Припышминский боры	28.12.2000	-	315,7	317,5	-	-	-	-	-	-	-	-
Тополя	19.04.2013	-	58,9261	81,4	-	-	-	-	-	-	-	-
Успенское	19.04.2013	-	5,9205	13,4	-	-	-	-	-	-	-	-
Червишевский	19.04.2013	-	12,8666	13,7	-	-	-	-	-	-	-	-
Успенский-2	01.06.2012	-	44,1478	50,2	-	-	-	-	-	-	-	-

ОДОУ

72.17.0	-	-	-	48604,9	47000,9	50208,9	3,3	1604,0	-	-	-	-
---------	---	---	---	---------	---------	---------	-----	--------	---	---	---	---

ПОУ

72.17.1 (Салаирский)	-	-	-	5266,6	4708,3	5824,9	10,6	558,3	-	-	-	-
-------------------------	---	---	---	--------	--------	--------	------	-------	---	---	---	---

72.17.2 (Ирбитский)	-	-	-	-	14203,8	13777,7	14629,9	3,0	426,1	-	-	-	-	-
72.17.3 (Червишевский)	-	-	-	-	11836,4	11457,6	12215,2	3,2	378,8	-	-	-	-	-
72.17.4 (Княжевский)	-	-	-	-	14358,8	13583,4	15134,2	5,4	775,4	-	-	-	-	-
72.17.5 (Богандинский)	-	-	-	-	28310,5	27772,6	28848,4	1,9	537,9	-	-	-	-	-
72.17.6 (Клинологический центр)	-	-	-	-	344,7	255	434	26	90	-	-	-	-	-

Приложение № 5
к постановлению Губернатора
Тюменской области
от 08 июля 2019 г. № 97

13. Нижнетавдинский муниципальный район, площадь зоны 1 404 га.

Северная

Начинается в точке № 1, расположенной на руч. без названия в 500 м восточнее с. Нижняя Тавда. Далее граница идет в восточном направлении, повторяя конфигурацию руч. без названия до его устья, расположенного на правом берегу р. Тавда в точке № 2. Далее граница идет в восточном направлении, повторяя конфигурацию правого берега р. Тавда, до лесного массива в точке № 3, далее продолжает идти в восточном направлении по границе лесного массива, повторяя его конфигурацию, до пересечения с руч. без названия в точке № 4. Далее в северо-восточном направлении, повторяя конфигурацию руч. без названия, до его места впадения в р. Паченка в точке № 5, расположенной в 500 м западнее с. Паченка.

Восточная

Начинается в точке № 5, расположенной в 500 м западнее с. Паченка. Далее граница идет в юго-восточном направлении, обходя с. Паченка на расстоянии 500 м от н.п. с западной стороны, пересекая автодорогу с. Нижняя Тавда – с. Киндер, до пересечения с р. Паченка в точке № 6. Далее граница идет в юго-западном направлении, повторяя конфигурацию р. Паченка, до пересечения с лесным массивом в точке № 7.

Южная

Начинается в точке № 7, расположенной на пересечении р. Паченка и лесного массива. Далее граница идет в западном направлении по окраине лесного массива, повторяя его конфигурацию, до пересечения с полевой дорогой с. Нижняя Тавда – исток р. Паченка в точке № 8.

Западная

Начинается в точке № 8, расположенной на пересечении лесного массива и полевой дороги с. Нижняя Тавда – исток р. Паченка. Далее граница идет в северо-западном направлении, повторяя конфигурацию полевой дороги с. Нижняя Тавда – исток р. Паченка до точки № 9, расположенной в 500 м юго-восточнее с. Нижняя Тавда. Далее граница идет в северо-восточном направлении, обходя с. Нижняя Тавда с восточной стороны на расстоянии 500 м от границы н.п., до пересечения с руч. без названия в точке № 1.

Каталог координат
основных поворотных углов
Система координат СК-42

1	57° 40' 29,92"	66° 13' 32,55"
2	57° 40' 24,62"	66° 14' 53,69"
3	57° 40' 25,67"	66° 15' 42,23"
4	57° 40' 06,54"	66° 17' 22,36"

5	57° 40' 14,05"	66° 17' 45,87"
6	57° 39' 31,04"	66° 18' 04,11"
7	57° 37' 56,63"	66° 14' 49,03"
8	57° 37' 47,22"	66° 13' 50,16"
9	57° 39' 24,56"	66° 12' 30,36"

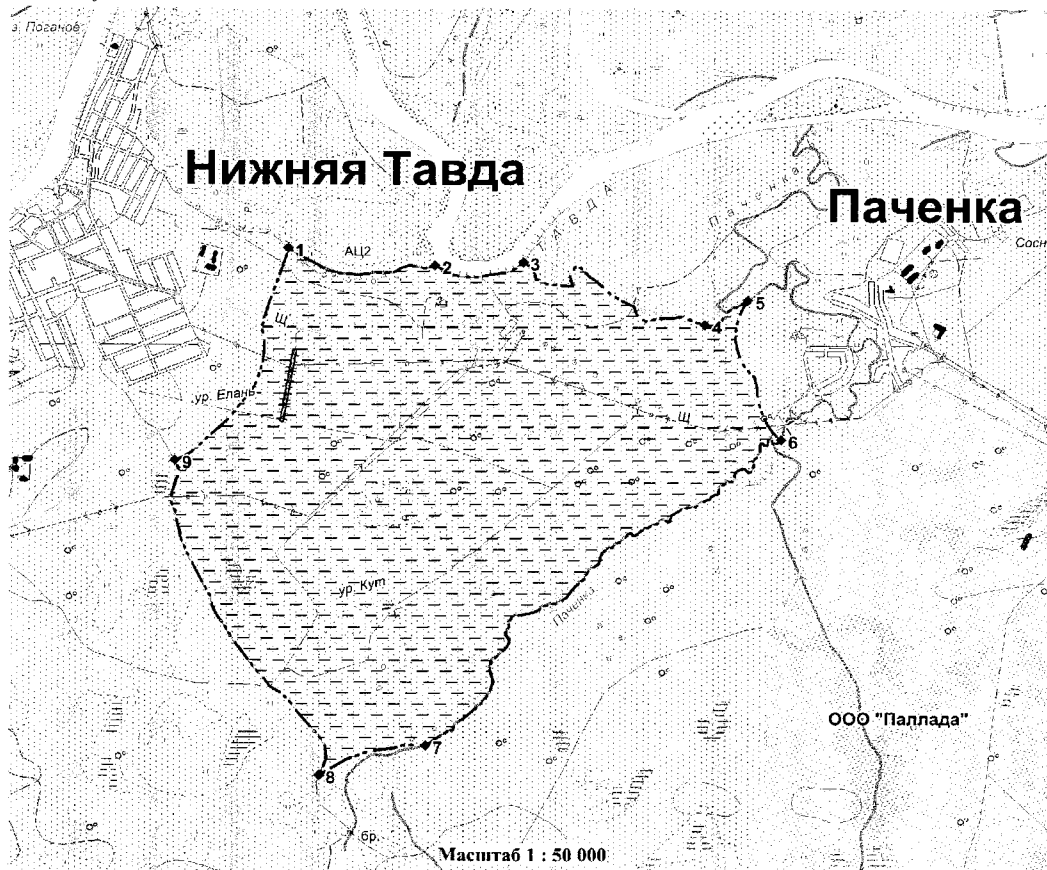
Карта - схема

зоны нагонки и натаски собак охотничьих пород

Субъект Российской Федерации: *Томская область, Нижнетавдинский муниципальный район*

Номер участка: -

Площадь участка: **1 404 га**



Условные обозначения :

- | | | |
|---------------------------------------|---|---------------------------------------|
| - граница участка | - граница областная | - граница районная |
| - ООПТ (Заказники) | - ООПТ (Памятники природы) | - зеленая зона вокруг и.п. |
| Дорожная сеть | | |
| - шоссе с твердым покрытием | - грунтовые проселочные, полевые и лесные | |
| - улучшенные грунтовые (без покрытия) | - зимние и трактовые | - железные |
| Гидрография | | |
| - озера | - реки | Населенные пункты |
| | | - город |
| | | - посёлок городского типа, село и пр. |

Приложение № 6
к постановлению Губернатора
Тюменской области
от 08 июля 2019 г. № 97

22. Тюменский муниципальный район, площадь зоны 154 га.

Северная

Начинается в точке № 1, расположенной в юго-западном углу квартала № 23 Успенского участкового лесничества (ур. Успенское). Далее граница идет в восточном направлении по южным граням кварталов № 23-24 Успенского участкового лесничества, проходя через ряд поворотных точек № 2-5, до восточного угла квартала № 24 Успенского участкового лесничества, в точке № 6.

Восточная

Начинается в точке № 6, расположенной в восточном углу квартала № 24 Успенского участкового лесничества. Далее граница идет в южном направлении по южной грани квартала № 24 Успенского участкового лесничества, до юго-восточного угла квартала № 24 Успенского участкового лесничества, в точке № 7.

Южная

Начинается в точке № 7, расположенной в юго-восточном углу квартала № 24 Успенского участкового лесничества. Далее граница идет в западном направлении по прямой, до юго-восточного угла квартала № 22 Успенского участкового лесничества, в точке № 8.

Западная

Начинается в точке № 8, расположенной в юго-восточном углу квартала № 22 Успенского участкового лесничества. Далее граница идет в северном направлении по восточной грани квартала № 22 Успенского участкового лесничества, до юго-западного угла квартала № 23 Успенского участкового лесничества, в точке № 1.

Каталог координат
основных поворотных углов
Система координат СК-42

1	57° 03' 27,38"	65° 12' 16,01"
2	57° 03' 23,64"	65° 12' 29,07"
3	57° 03' 33,39"	65° 12' 39,69"
4	57° 03' 38,76"	65° 12' 54,56"
5	57° 03' 31,14"	65° 13' 21,19"
6	57° 03' 32,07"	65° 13' 58,98"
7	57° 03' 03,97"	65° 13' 59,61"
8	57° 03' 02,92"	65° 12' 16,25"

Карта - схема

зоны нагонки и натаски собак охотничьих пород
















Субъект Российской Федерации: Тюменская область. Тюменский муниципальный район

Номер участка: Участок 3

Площадь участка: 154 га



Условные обозначения :

- | | | |
|---|---|--|
|  - граница участка |  - граница областная |  - граница районная |
|  - ООПТ (Заказники) |  - ООПТ (Памятники природы) |  - зеленая зона вокруг н.п. |
| Дорожная сеть | | |
|  - шоссе с твердым покрытием |  - грунтовые проселочные, полевые и лесные | |
|  - улучшенные грунтовые (без покрытия) |  - зимние и трактовые |  - железные |
| Гидрография | | |
|  - озера |  - реки | Населенные пункты |
| |  - город |  - посёлок городского типа, село и пр. |