



ПРАВИТЕЛЬСТВО ТЮМЕНСКОЙ ОБЛАСТИ

ПОСТАНОВЛЕНИЕ

03 июля 2017 г.

№ 297-п

г. Тюмень

Об утверждении документации по планировке территории (проекты планировки территории, проекты межевания территории), предназначенной для размещения линейных объектов транспортной инфраструктуры регионального значения и о внесении изменений в постановление от 27.05.2016 № 218-п

В соответствии со статьей 45 Градостроительного кодекса Российской Федерации, Законом Тюменской области от 03.06.2005 № 385 «О регулировании градостроительной деятельности в Тюменской области», постановлением Правительства Тюменской области от 01.07.2013 № 244-п «Об утверждении порядка принятия решения о подготовке документации по планировке территории, ее проверки и согласования»:

1. Утвердить документацию по планировке территории (проект планировки территории, проект межевания территории), предназначенной для размещения линейных объектов транспортной инфраструктуры регионального значения:

1.1. «Ул. Мельникайте – ул. Хабаровская (г. Тюмень)» согласно приложению № 1 к настоящему постановлению;

1.2. «Участок автомобильной дороги «Обход г. Тюмени» ул. Ямская – ул. Червишевский тракт» согласно приложению № 2 к настоящему постановлению;

1.3. «Ул. Ставропольская – ул. Мельникайте (г. Тюмень)» согласно приложению № 3 к настоящему постановлению.

2. Главному управлению строительства Тюменской области:

в течение 7 календарных дней со дня принятия настоящего постановления направить документацию по планировке территории в адрес главы муниципального образования городской округ город Тюмень и главы

муниципального образования Московское сельское поселение Тюменского муниципального района;

в срок, не превышающий 10 календарных дней со дня принятия настоящего постановления, направить в территориальный орган федерального органа исполнительной власти, уполномоченного Правительством РФ, осуществляющий государственный кадастровый учет, государственную регистрацию прав, ведение Единого государственного реестра недвижимости и предоставление сведений, содержащихся в Едином государственном реестре недвижимости, документ, воспроизводящий сведения, содержащиеся в решении об утверждении документации по планировке территории, в том числе: координаты характерных точек красных линий (точек изменения направления красных линий и деления их на части) в единой государственной системе координат, используемой для ведения Единого государственного реестра недвижимости; реквизиты решения об утверждении документации по планировке территории; описание местоположения границ земельных участков, подлежащих образованию в соответствии с утвержденным проектом межевания территории.

3. В постановление Правительства Тюменской области от 27.05.2016 № 218-п «Об утверждении документации по планировке территории (проект планировки территории, проект межевания территории), предназначенной для размещения линейных объектов транспортной инфраструктуры регионального значения» внести следующие изменения:

пункты 1.1-1.3 исключить;

приложения № 1, 2, 3 к постановлению исключить.

Губернатор области



В. В. Якушев

1. Проект планировки территории. Основная часть.
1.1. Графические материалы. Чертежи планировки территории.
Основной чертеж планировки территории.

ПРОЕКТ ПЛАНИРОВКИ ТЕРРИТОРИИ
В ГРАНИЦАХ ЭЛЕМЕНТА ПЛАНИРОВОЧНОЙ СТРУКТУРЫ:
"УЛ. МЕЛЬНИКАТЕ - УЛ.ХАВАРОВСКАЯ И Т.ЮНЕНЬ" -
ОСНОВНОЙ ЧЕРТЕЖ ПРОЕКТА ПЛАНИРОВКИ ТЕРРИТОРИИ


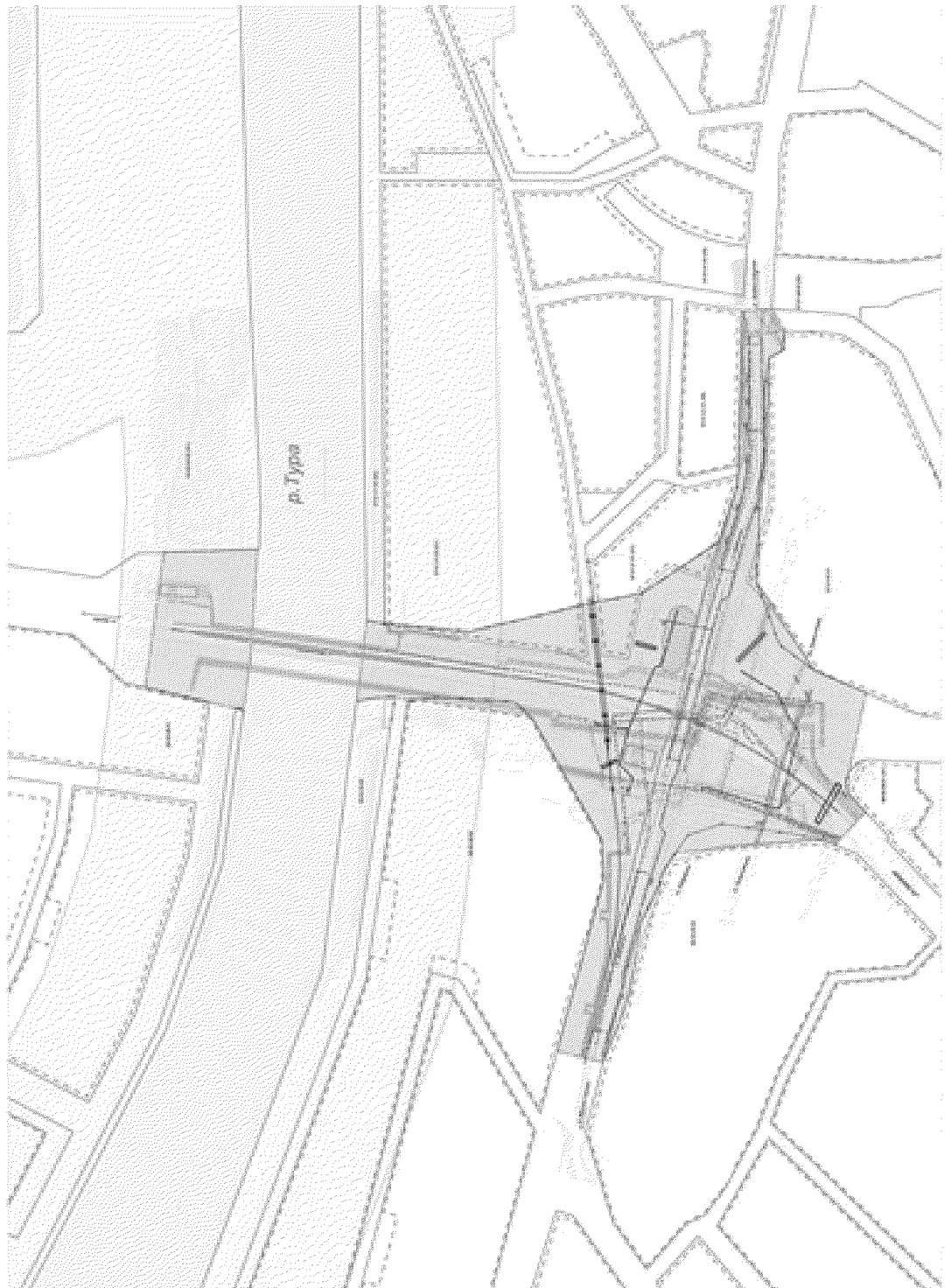
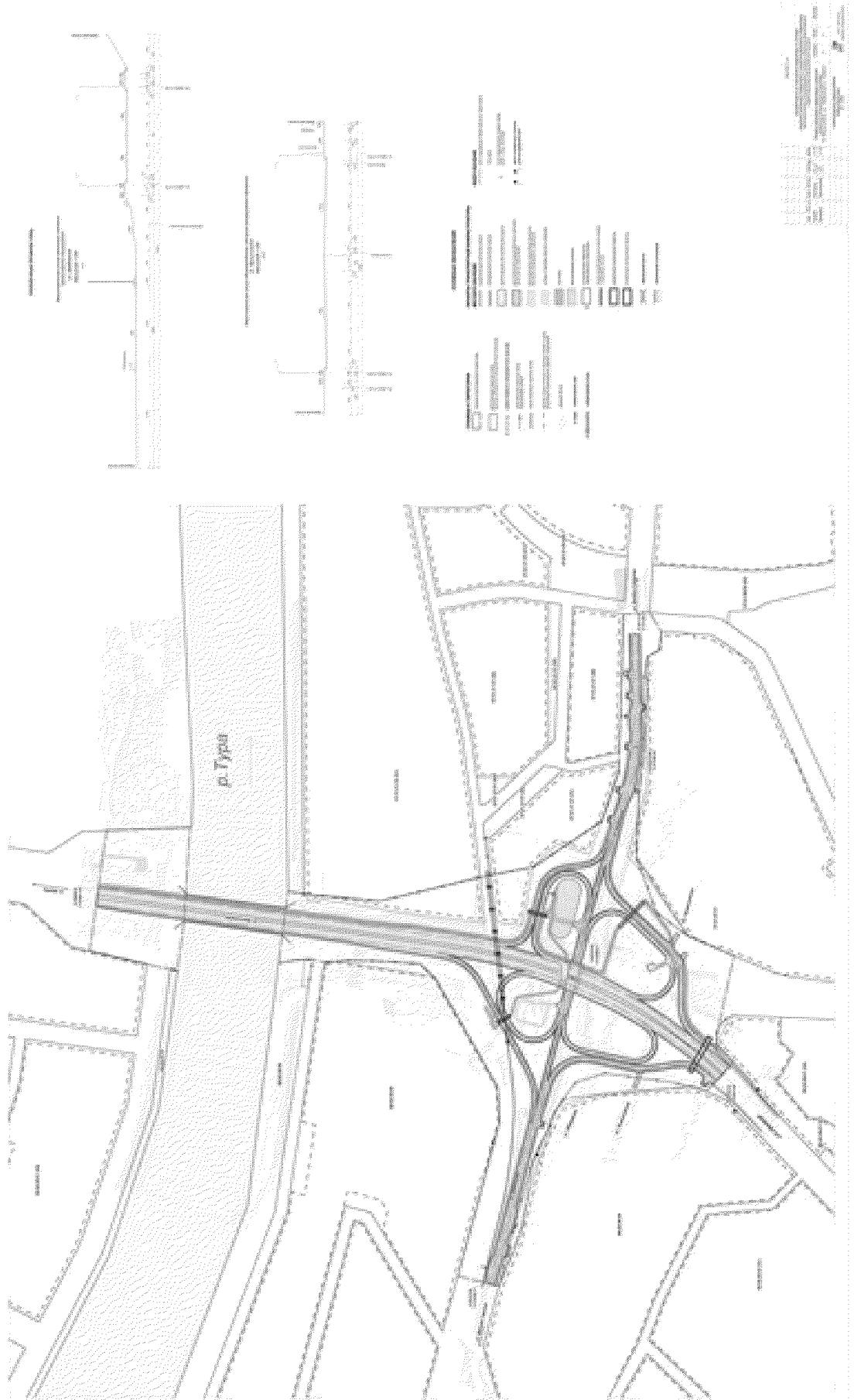


Схема развития транспортной инфраструктуры.

ПРОЕКТ ПЛАНИРОВКИ ТЕРРИТОРИИ
В ГРАНИЦАХ ЭЛЕМЕНТА ПЛАНИРОВОЧНОЙ СТРУКТУРЫ "УЛ. МЕЛЬНИКАЙТЕ - УЛ. АБАРАТОВСКАЯ (С. ПЛОМБЕНЬ)"
СХЕМА РАЗВИТИЯ ТРАНСПОРТНОЙ ИНФРАСТРУКТУРЫ



1.2. Текстовая часть проекта планировки территории.

1) Положения о размещении объектов капитального строительства федерального, регионального или местного значения и характеристики планируемого развития территории.

1.1) Общая характеристика территории.

В административном отношении граница территории расположена в границах городского округа г.Тюмень, на территории Центрального и Ленинского административных округов.

В соответствии с заданием работа выполняется в отношении элемента планировочной структуры «Ул. Мельникайте - ул. Хабаровская (г. Тюмень)», расположенного на территории муниципального образования городской округ г.Тюмень.

Площадь территории элемента планировочной структуры составляет 26,8 га.

1.2) Сведения об объектах капитального строительства.

В границах указанного элемента планировочной структуры предусмотрено размещение линейного объекта транспортной инфраструктуры регионального значения «Реконструкция ул. Мельникайте, участок ул. Хабаровская - р. Тура с мостовым переходом через р. Тура (г. Тюмень)».

Реконструкция улицы Мельникайте на участке: ул. Хабаровская – р. Тура (включая транспортную развязку в разных уровнях на пересечении ул. Мельникайте с ул. Дамбовская) с мостовым переходом через р. Тура предусмотрена детальным планом-графиком реализации государственной программы Тюменской области «Развитие транспортной инфраструктуры» до 2020 года на 2015-2017 годы, утвержденным Распоряжением №2408-рп от 30.12.2014г. Правительства Тюменской области.

Реконструкция ул. Мельникайте, строительство транспортной развязки на пересечении с ул. Дамбовская, строительство мостового перехода через р. Тура предусмотрены с целью повышения технического уровня автомобильных дорог их пропускной способности и создания современной, развитой и эффективной автомобильной дорожной сети регионального значения.

Объект реализуется с целью повышения технического уровня автомобильных дорог их пропускной способности и создания современной, развитой и эффективной автомобильной дорожной сети регионального значения.

1.3) Сведения о зонах размещения объектов капитального строительства и их видах.

В соответствии с Правилами землепользования и застройки города Тюмени, утвержденными решением Тюменской городской Думы от 30.10.2008 N 154 «О Правилах землепользования и застройки города Тюмени» (далее - Правила), в границах элемента планировочной структуры установлены территориальные зоны:

- ИТ-3 зона улично-дорожной сети;
- Ж-1 зона застройки многоэтажными жилыми домами;
- ОД-2 зона размещения объектов социального и коммунально-бытового назначения;
- ОД-3 общественно-деловая зона застройки специализированных центров обслуживания;
- ОД-7 зона делового, общественного и коммерческого назначения;
- Р-2 зона озелененных территорий общего пользования.

1.4) Сведения о красных линиях.

Красные линии запроектированы с учетом проектных границ земельных участков и размещения инженерной инфраструктуры на основании Инструкции о порядке проектирования установления красных линий в городах и других поселениях Российской Федерации РДС 30-201-98.

Устанавливаемые в проекте планировки красные линии отделяют территорию линейных объектов транспортной инфраструктуры регионального значения от застройки.

Ширина красных линий в границах территории принята:

на участке прохождения ул. Мельникайте - 65 - 440 м;

на участке ул. Дамбовская - 45 – 65 м.

1.5) Градостроительные регламенты, установленные Правилами землепользования и застройки.

Градостроительный регламент определяет правовой режим земельных участков, равно как всего, что находится над и под поверхностью земельных участков и используется в процессе их застройки и последующей эксплуатации объектов капитального строительства.

Правила являются документом градостроительного зонирования муниципального образования городская округ город Тюмень (далее - город Тюмень) и устанавливают территориальные зоны, градостроительные регламенты, порядок применения и внесения изменений в настоящие Правила.

Зона улично-дорожной сети ИТ-3.

Зона улично-дорожной сети ИТ-3 выделена для обеспечения условий сохранения и развития городской системы улиц и дорог, для размещения сетей инженерно-технического обеспечения. Действие градостроительного регламента не распространяется на земельные участки, предназначенные для размещения линейных объектов и (или) занятые линейными объектами.

Зона застройки многоквартирными жилыми домами Ж-1.

1. Зона застройки многоквартирными жилыми домами Ж-1 выделена для формирования кварталов с высокой плотностью застройки и включает участки территории города Тюмени, определенные Генеральным планом городского округа г. Тюмень, утвержденным Решением Тюменской городской думы от 27.03.2008 № 9 (далее – Генеральный план), для размещения многоквартирных жилых домов, а также объектов, связанных с проживанием граждан и не оказывающих негативного воздействия на окружающую среду.

2. Основные виды разрешенного использования земельных участков и объектов капитального строительства, предельные размеры земельных участков и предельные параметры разрешенного строительства, реконструкции объектов капитального строительства в зоне застройки многоквартирными жилыми домами:

ОСНОВНЫЕ ВИДЫ РАЗРЕШЕННОГО ИСПОЛЬЗОВАНИЯ	ПРЕДЕЛЬНЫЕ РАЗМЕРЫ ЗЕМЕЛЬНЫХ УЧАСТКОВ И ПРЕДЕЛЬНЫЕ ПАРАМЕТРЫ РАЗРЕШЕННОГО СТРОИТЕЛЬСТВА, РЕКОНСТРУКЦИИ ОБЪЕКТОВ КАПИТАЛЬНОГО СТРОИТЕЛЬСТВА
1. Для размещения многоквартирной жилой застройки	Минимальная ширина земельного участка - 30 м. Минимальная площадь земельного участка - 6500 кв. м. Минимальный отступ от границ земельного участка - 3 м. Максимальное количество этажей - 25. Максимальный процент застройки в границах земельного участка - 32,6.
2. Для размещения общественно-жилых комплексов	Минимальная ширина земельного участка - 30 м. Минимальная площадь земельного участка - 6500 кв. м. Минимальный отступ от границ земельного участка - 3 м. Максимальное количество этажей - 25. Максимальный процент застройки в границах земельного участка - 32,6.
3. Для размещения объектов образования	Максимальный процент застройки в границах земельного участка - 65,0. Минимальный отступ от границ земельного участка - 0 м.
4. Для размещения объектов социального обслуживания населения, для которых не требуется установление санитарно-защитных зон	Минимальный отступ от границ земельного участка - 3 м. Максимальное количество этажей - 5. Максимальный процент застройки в границах земельного участка - 50,0.
5. Для размещения объектов здравоохранения, допустимых к размещению в соответствии с требованиями санитарного законодательства Российской Федерации	Минимальная ширина земельного участка - 20 м. Минимальная площадь земельного участка - 1000 кв. м. Минимальный отступ от границ земельного участка - 3 м. Максимальный процент застройки в границах земельного участка - 50,0.
6. Для размещения объектов спорта, для которых не требуется установление санитарно-защитных зон	Минимальная ширина земельного участка - 20 м. Минимальная площадь земельного участка - 1000 кв. м. Минимальный отступ от границ земельного участка - 3 м. Максимальное количество этажей - 4. Максимальный процент застройки в границах земельного участка - 60,0.
7. Для размещения объектов инженерно-технического обеспечения зданий, сооружений, допустимых к размещению в соответствии с требованиями санитарного законодательства Российской Федерации	Минимальная ширина земельного участка - 2 м. Минимальная площадь земельного участка - 4 кв. м. Минимальный отступ от границ земельного участка - 0 м. Максимальное количество этажей - 2. Максимальный процент застройки в границах земельного участка - 100,0.

8. Для размещения объектов хранения легкового автотранспорта, допустимых к размещению в соответствии с требованиями санитарного законодательства Российской Федерации	Минимальная площадь земельного участка - 600 кв. м. Минимальный отступ от границ земельного участка - 3 м. Максимальное количество этажей - 9. Максимальный процент застройки в границах земельного участка - 85,0.
---	--

3. Вспомогательные виды разрешенного использования земельных участков и объектов капитального строительства, предельные размеры земельных участков и предельные параметры разрешенного строительства, реконструкции объектов капитального строительства в зоне застройки многоэтажными жилыми домами:

ВСПОМОГАТЕЛЬНЫЕ ВИДЫ РАЗРЕШЕННОГО ИСПОЛЬЗОВАНИЯ	ПРЕДЕЛЬНЫЕ РАЗМЕРЫ ЗЕМЕЛЬНЫХ УЧАСТКОВ И ПРЕДЕЛЬНЫЕ ПАРАМЕТРЫ РАЗРЕШЕННОГО СТРОИТЕЛЬСТВА, РЕКОНСТРУКЦИИ ОБЪЕКТОВ КАПИТАЛЬНОГО СТРОИТЕЛЬСТВА
1. Для размещения объектов хранения легкового автотранспорта, допустимых к размещению в соответствии с требованиями санитарного законодательства Российской Федерации	Минимальный отступ от границ земельного участка - 3 м. Максимальное количество этажей - 9.
2. Для размещения объектов инженерно-технического обеспечения зданий, сооружений, допустимых к размещению в соответствии с требованиями санитарного законодательства Российской Федерации	Минимальный отступ от границ земельного участка - 0 м. Максимальное количество этажей - 2.

4. Условно разрешенные виды использования земельных участков и объектов капитального строительства, предельные размеры земельных участков и предельные параметры разрешенного строительства, реконструкции объектов капитального строительства в зоне застройки многоэтажными жилыми домами:

УСЛОВНО РАЗРЕШЕННЫЕ ВИДЫ ИСПОЛЬЗОВАНИЯ	ПРЕДЕЛЬНЫЕ РАЗМЕРЫ ЗЕМЕЛЬНЫХ УЧАСТКОВ И ПРЕДЕЛЬНЫЕ ПАРАМЕТРЫ РАЗРЕШЕННОГО СТРОИТЕЛЬСТВА, РЕКОНСТРУКЦИИ ОБЪЕКТОВ КАПИТАЛЬНОГО СТРОИТЕЛЬСТВА
1. Для размещения объектов коммунального обслуживания населения	Минимальная ширина земельного участка - 30 м. Минимальная площадь земельного участка - 2000 кв. м. Минимальный отступ от границ земельного участка - 3 м. Максимальная площадь земельного участка - 5000 кв. м. Максимальное количество этажей - 9. Максимальный процент застройки в границах земельного участка - 50,0.
2. Для размещения объектов религиозного назначения	Минимальная ширина земельного участка - 20 м. Минимальная площадь земельного участка - 600 кв. м. Минимальный отступ от границ земельного участка - 3 м. Максимальный процент застройки в границах земельного участка - 50,0.
3. Для размещения объектов ветеринарного назначения	Минимальная ширина земельного участка - 20 м. Минимальная площадь земельного участка - 600 кв. м. Максимальная площадь земельного участка - 1500 кв. м. Минимальный отступ от границ земельного участка - 3 м. Максимальное количество этажей - 2. Максимальный процент застройки в границах земельного участка - 50,0.
4. Для размещения объектов дорожного сервиса, предназначенных для обслуживания легкового автотранспорта	Минимальная ширина земельного участка - 20 м. Минимальная площадь земельного участка - 600 кв. м. Минимальный отступ от границ земельного участка - 3 м. Максимальное количество этажей - 2. Максимальный процент застройки в границах земельного участка - 50,0.
5. Для размещения объектов спорта	Минимальная ширина земельного участка - 20 м. Минимальная площадь земельного участка - 1000 кв. м. Минимальный отступ от границ земельного участка - 3 м. Максимальное количество этажей - 5. Максимальный процент застройки в границах земельного участка - 60,0.
6. Для размещения торговых объектов	Минимальная ширина земельного участка - 30 м. Минимальная площадь земельного участка - 1000 кв. м. Максимальная площадь земельного участка - 5000 кв. м. Минимальный отступ от границ земельного участка - 3 м. Максимальное количество этажей - 5. Максимальный процент застройки в границах земельного участка - 60,0.
7. Для размещения объектов жилой застройки, предназначенных для временного проживания граждан в период их работы, службы или обучения	Минимальная ширина земельного участка - 30 м. Минимальная площадь земельного участка - 5000 кв. м. Минимальный отступ от границ земельного участка - 3 м. Максимальное количество этажей - 16. Максимальный процент застройки в границах земельного участка - 32,6.

8. Для размещения объектов общественного питания	Минимальная ширина земельного участка - 20 м. Минимальная площадь земельного участка - 1000 кв. м. Максимальная площадь земельного участка - 3000 кв. м. Минимальный отступ от границ земельного участка - 3 м. Максимальное количество этажей - 3. Максимальный процент застройки в границах земельного участка - 60,0.
9. Для размещения объектов социального обслуживания населения	Минимальный отступ от границ земельного участка - 3 м. Максимальное количество этажей - 9. Максимальный процент застройки в границах земельного участка - 50,0.
10. Для размещения объектов бытового обслуживания населения	Минимальная ширина земельного участка - 30 м. Минимальная площадь земельного участка - 1000 кв. м. Максимальная площадь земельного участка - 3000 кв. м. Минимальный отступ от границ земельного участка - 3 м. Максимальное количество этажей - 5. Максимальный процент застройки в границах земельного участка - 60,0.
11. Для размещения объектов по обслуживанию общества и государства	Минимальная ширина земельного участка - 30 м. Минимальная площадь земельного участка - 1500 кв. м. Максимальная площадь земельного участка - 3000 кв. м. Минимальный отступ от границ земельного участка - 3 м. Максимальное количество этажей - 9. Максимальный процент застройки в границах земельного участка - 50,0.
12. Для размещения объектов культуры и искусства	Минимальная ширина земельного участка - 30 м. Минимальная площадь земельного участка - 1000 кв. м. Максимальная площадь земельного участка - 3000 кв. м. Минимальный отступ от границ земельного участка - 3 м. Максимальное количество этажей - 5. Максимальный процент застройки в границах земельного участка - 50,0.
13. Для размещения объектов туристской индустрии	Минимальная ширина земельного участка - 20 м. Минимальная площадь земельного участка - 600 кв. м. Максимальная площадь земельного участка - 5000 кв. м. Минимальный отступ от границы земельного участка - 3 м. Максимальное количество этажей - 10. Максимальный процент застройки в границах земельного участка - 50,0.
(п. 13 введен решением Тюменской городской Думы от 27.02.2014 N 93)	

Зона размещения объектов социального и коммунально-бытового назначения ОД-2.

1. Зона размещения объектов социального и коммунально-бытового назначения ОД-2 выделена для формирования местных (локальных) центров городских районов и центров вдоль улиц с широким спектром функций, ориентированных на удовлетворение потребностей населения.

2. Основные виды разрешенного использования земельных участков и объектов капитального строительства, предельные размеры земельных участков и предельные параметры разрешенного строительства, реконструкции объектов капитального строительства в зоне размещения объектов социального и коммунально-бытового назначения:

ОСНОВНЫЕ ВИДЫ РАЗРЕШЕННОГО ИСПОЛЬЗОВАНИЯ	ПРЕДЕЛЬНЫЕ РАЗМЕРЫ ЗЕМЕЛЬНЫХ УЧАСТКОВ И ПРЕДЕЛЬНЫЕ ПАРАМЕТРЫ РАЗРЕШЕННОГО СТРОИТЕЛЬСТВА, РЕКОНСТРУКЦИИ ОБЪЕКТОВ КАПИТАЛЬНОГО СТРОИТЕЛЬСТВА
1. Для размещения объектов по обслуживанию общества и государства	Минимальная ширина земельного участка - 20 м. Минимальная площадь земельного участка - 1500 кв. м. Минимальный отступ от границы земельного участка - 3 м. Максимальное количество этажей - 10. Максимальный процент застройки в границах земельного участка - 60,0.
2. Для размещения объектов образования	Максимальный процент застройки в границах земельного участка - 65,0. Минимальный отступ от границ земельного участка - 0 м.
3. Для размещения объектов социального обслуживания населения	Минимальный отступ от границы земельного участка - 3 м. Максимальное количество этажей - 10. Максимальный процент застройки в границах земельного участка - 50,0.
4. Для размещения объектов бытового обслуживания населения	Минимальная ширина земельного участка - 20 м. Минимальная площадь земельного участка - 1000 кв. м. Минимальный отступ от границы земельного участка - 3 м. Максимальное количество этажей - 10. Максимальный процент застройки в границах земельного участка - 60,0.
5. Для размещения торговых объектов	Минимальная ширина земельного участка - 20 м. Минимальная площадь земельного участка - 1000 кв. м. Минимальный отступ от границы земельного участка - 3 м. Максимальное количество этажей - 10. Максимальный процент застройки в границах земельного участка — 60,0.

6. Для размещения объектов культуры и искусства	Минимальная ширина земельного участка - 20 м. Минимальная площадь земельного участка - 600 кв. м. Минимальный отступ от границы земельного участка - 3 м. Максимальное количество этажей - 5. Максимальный процент застройки в границах земельного участка - 60,0.
7. Для размещения объектов здравоохранения, допустимых к размещению в соответствии с требованиями санитарного законодательства Российской Федерации	Минимальная ширина земельного участка - 20 м. Минимальная площадь земельного участка - 600 кв. м. Минимальный отступ от границы земельного участка - 3 м. Максимальный процент застройки в границах земельного участка - 50,0.
8. Для размещения объектов спорта	Минимальная ширина земельного участка - 20 м. Минимальная площадь земельного участка - 600 кв. м. Минимальный отступ от границы земельного участка - 3 м. Максимальное количество этажей - 5. Максимальный процент застройки в границах земельного участка - 60,0.
9. Для размещения объектов общественного питания	Минимальная ширина земельного участка - 20 м. Минимальная площадь земельного участка - 600 кв. м. Минимальный отступ от границы земельного участка - 3 м. Максимальное количество этажей - 5. Максимальный процент застройки в границах земельного участка - 60,0.
10. Для размещения объектов коммунального обслуживания населения	Минимальная ширина земельного участка - 20 м. Минимальная площадь земельного участка - 600 кв. м. Минимальный отступ от границы земельного участка - 3 м. Максимальное количество этажей - 10. Максимальный процент застройки в границах земельного участка - 50,0.
11. Для размещения объектов дорожного сервиса, предназначенных для обслуживания легкового автотранспорта, относящихся к V классу опасности по санитарной классификации, с соблюдением нормативной санитарно-защитной зоны	Минимальная ширина земельного участка - 20 м. Минимальная площадь земельного участка - 600 кв. м. Минимальный отступ от границы земельного участка - 3 м. Максимальное количество этажей - 3. Максимальный процент застройки в границах земельного участка - 50,0.
12. Для размещения объектов хранения легкового автотранспорта	Минимальная площадь земельного участка - 600 кв. м. Минимальный отступ от границ земельного участка - 3 м. Максимальное количество этажей - 9. Максимальный процент застройки в границах земельного участка - 85,0.
13. Для размещения объектов жилой застройки, предназначенных для временного проживания граждан в период их работы, службы или обучения	Минимальная ширина земельного участка - 30 м. Минимальная площадь земельного участка - 5000 кв. м. Минимальный отступ от границы земельного участка - 3 м. Максимальное количество этажей - 10. Максимальный процент застройки в границах земельного участка - 32,6
14. Для размещения объектов туристской индустрии	Минимальная ширина земельного участка - 20 м. Минимальная площадь земельного участка - 600 кв. м. Минимальный отступ от границы земельного участка - 3 м. Максимальное количество этажей - 10. Максимальный процент застройки в границах земельного участка - 60,0.
15. Для размещения объектов инженерно-технического обеспечения зданий, сооружений, допустимых к размещению в соответствии с требованиями санитарного законодательства Российской Федерации	Минимальная ширина земельного участка - 2 м. Минимальная площадь земельного участка - 4 кв. м. Минимальный отступ от границ земельного участка - 0 м. Максимальное количество этажей - 2. Максимальный процент застройки в границах земельного участка - 100,0.

3. Вспомогательные виды разрешенного использования земельных участков и объектов капитального строительства, предельные размеры земельных участков и предельные параметры разрешенного строительства, реконструкции объектов капитального строительства в зоне размещения объектов социального и коммунально-бытового назначения:

ВСПОМОГАТЕЛЬНЫЕ ВИДЫ РАЗРЕШЕННОГО ИСПОЛЬЗОВАНИЯ	ПРЕДЕЛЬНЫЕ РАЗМЕРЫ ЗЕМЕЛЬНЫХ УЧАСТКОВ И ПРЕДЕЛЬНЫЕ ПАРАМЕТРЫ РАЗРЕШЕННОГО СТРОИТЕЛЬСТВА, РЕКОНСТРУКЦИИ ОБЪЕКТОВ КАПИТАЛЬНОГО СТРОИТЕЛЬСТВА
1. Для размещения объектов хранения легкового автотранспорта	Минимальный отступ от границы земельного участка - 3 м. Максимальное количество этажей - 9.
2. Для размещения объектов инженерно-технического обеспечения зданий, сооружений, допустимых к размещению в соответствии с требованиями санитарного	Минимальный отступ от границ земельного участка - 0 м. Максимальное количество этажей - 2.

законодательства Российской Федерации	
3. Для размещения объектов складского назначения	Минимальный отступ от границы земельного участка - 3 м. Максимальное количество этажей - 3.
4. Условно разрешенные виды использования земельных участков и объектов капитального строительства, предельные размеры земельных участков и предельные параметры разрешенного строительства, реконструкции объектов капитального строительства в зоне размещения объектов социального и коммунально-бытового назначения:	
УСЛОВНО РАЗРЕШЕННЫЕ ВИДЫ ИСПОЛЬЗОВАНИЯ	ПРЕДЕЛЬНЫЕ РАЗМЕРЫ ЗЕМЕЛЬНЫХ УЧАСТКОВ И ПРЕДЕЛЬНЫЕ ПАРАМЕТРЫ РАЗРЕШЕННОГО СТРОИТЕЛЬСТВА, РЕКОНСТРУКЦИИ ОБЪЕКТОВ КАПИТАЛЬНОГО СТРОИТЕЛЬСТВА
1. Для размещения объектов религиозного назначения	Минимальная ширина земельного участка - 20 м. Минимальная площадь земельного участка - 600 кв. м. Минимальный отступ от границы земельного участка - 3 м. Максимальный процент застройки в границах земельного участка - 50,0.
2. Для размещения объектов дорожного сервиса, предназначенных для обслуживания легкового автотранспорта, относящихся к IV классу опасности по санитарной классификации	Минимальная ширина земельного участка - 20 м. Минимальная площадь земельного участка - 600 кв. м. Минимальный отступ от границы земельного участка - 3 м. Максимальное количество этажей - 2. Максимальный процент застройки в границах земельного участка - 50,0.
3. Для размещения объектов обслуживания общества и государства	Минимальная ширина земельного участка - 20 м. Минимальная площадь земельного участка - 1500 кв. м. Минимальный отступ от границы земельного участка - 3 м. Максимальное количество этажей - 25. Максимальный процент застройки в границах земельного участка - 60,0.
4. Для размещения объектов бытового обслуживания населения	Минимальная ширина земельного участка - 20 м. Минимальная площадь земельного участка - 1000 кв. м. Минимальный отступ от границы земельного участка - 3 м. Максимальное количество этажей - 25. Максимальный процент застройки в границах земельного участка - 60,0.
5. Для размещения объектов инженерной инфраструктуры, допустимых к размещению в соответствии с требованиями санитарного законодательства Российской Федерации	Минимальная ширина земельного участка - 20 м. Минимальная площадь земельного участка - 600 кв. м. Минимальный отступ от границы земельного участка - 3 м. Максимальное количество этажей - 2. Максимальный процент застройки в границах земельного участка - 65,0.

Зона общественно-деловой застройки специализированных центров обслуживания ОД-3.

1. Зона общественно-деловой застройки специализированных центров обслуживания ОД-3 выделена для формирования центров и комплексов общественного обслуживания и деловой деятельности (в том числе учебных, медицинских, культурно-зрелищных, спортивно-зрелищных), создания условий обслуживания больших людских потоков в условиях ограничений, налагаемых непосредственным соседством общественных и деловых объектов с технологическими объектами транспорта (территориями, относимыми к зоне инженерной и транспортной инфраструктур).

2. Основные виды разрешенного использования земельных участков и объектов капитального строительства, предельные размеры земельных участков и предельные параметры разрешенного строительства, реконструкции объектов капитального строительства в зоне общественно-деловой застройки специализированных центров обслуживания:

ОСНОВНЫЕ ВИДЫ РАЗРЕШЕННОГО ИСПОЛЬЗОВАНИЯ	ПРЕДЕЛЬНЫЕ РАЗМЕРЫ ЗЕМЕЛЬНЫХ УЧАСТКОВ И ПРЕДЕЛЬНЫЕ ПАРАМЕТРЫ РАЗРЕШЕННОГО СТРОИТЕЛЬСТВА, РЕКОНСТРУКЦИИ ОБЪЕКТОВ КАПИТАЛЬНОГО СТРОИТЕЛЬСТВА
1. Для размещения объектов образования	Максимальный процент застройки в границах земельного участка - 65,0. Минимальный отступ от границ земельного участка - 0 м.
2. Для размещения объектов здравоохранения, допустимых к размещению в соответствии с требованиями санитарного законодательства Российской Федерации	Минимальная ширина земельного участка - 30 м. Минимальная площадь земельного участка - 1000 кв. м. Минимальный отступ от границы земельного участка - 3 м. Максимальный процент застройки в границах земельного участка - 50,0.
3. Для размещения объектов культуры и искусства	Минимальная ширина земельного участка - 30 м. Минимальная площадь земельного участка - 1000 кв. м. Минимальный отступ от границы земельного участка - 3 м.

	Максимальное количество этажей - 10. Максимальный процент застройки в границах земельного участка - 60,0.
4. Для размещения объектов спорта	Минимальная ширина земельного участка - 30 м. Минимальная площадь земельного участка - 1000 кв. м. Минимальный отступ от границы земельного участка - 3 м. Максимальное количество этажей - 10. Максимальный процент застройки в границах земельного участка - 60.
5. Для размещения объектов социального обслуживания населения	Минимальный отступ от границы земельного участка - 3 м. Максимальное количество этажей - 10. Максимальный процент застройки в границах земельного участка - 50,0.
6. Для размещения объектов бытового обслуживания населения	Минимальная ширина земельного участка - 30 м. Минимальная площадь земельного участка - 1000 кв. м. Минимальный отступ от границы земельного участка - 3 м. Максимальное количество этажей - 10. Максимальный процент застройки в границах земельного участка - 60,0.
7. Для размещения торговых объектов	Минимальная ширина земельного участка - 30 м. Минимальная площадь земельного участка - 1000 кв. м. Минимальный отступ от границы земельного участка - 3 м. Максимальное количество этажей - 10. Максимальный процент застройки в границах земельного участка - 60.
8. Для размещения объектов общественного питания	Минимальная ширина земельного участка - 30 м. Минимальная площадь земельного участка - 1000 кв. м. Минимальный отступ от границы земельного участка - 3 м. Максимальное количество этажей - 10. Максимальный процент застройки в границах земельного участка - 60,0.
9. Для размещения объектов по обслуживанию общества и государства	Минимальная ширина земельного участка - 30 м. Минимальная площадь земельного участка - 1500 кв. м. Минимальный отступ от границы земельного участка - 3 м. Максимальное количество этажей - 10. Максимальный процент застройки в границах земельного участка - 60,0.
10. Для размещения объектов жилой застройки, предназначенных для временного проживания граждан в период их работы, службы или обучения	Минимальная ширина земельного участка - 30 м. Минимальная площадь земельного участка - 5000 кв. м. Минимальный отступ от границы земельного участка - 3 м. Максимальное количество этажей - 10. Максимальный процент застройки в границах земельного участка - 32,6
11. Для размещения объектов хранения легкового автотранспорта	Минимальная площадь земельного участка - 600 кв. м. Минимальный отступ от границ земельного участка - 3 м. Максимальное количество этажей - 9. Максимальный процент застройки в границах земельного участка - 85,0.
12. Для размещения объектов коммунального обслуживания населения	Минимальная ширина земельного участка - 20 м. Минимальная площадь земельного участка - 600 кв. м. Минимальный отступ от границы земельного участка - 3 м. Максимальное количество этажей - 25. Максимальный процент застройки в границах земельного участка - 50,0.
13. Для размещения объектов туристской индустрии	Минимальная ширина земельного участка - 30 м. Минимальная площадь земельного участка - 1000 кв. м. Минимальный отступ от границы земельного участка - 3 м. Максимальное количество этажей - 10. Максимальный процент застройки в границах земельного участка - 60,0.
14. Для размещения объектов дорожного сервиса, предназначенных для обслуживания легкового автотранспорта, относящихся к V классу опасности по санитарной классификации, с соблюдением нормативной санитарно-защитной зоны	Минимальная ширина земельного участка - 30 м. Минимальная площадь земельного участка - 1000 кв. м. Минимальный отступ от границы земельного участка - 3 м. Максимальное количество этажей - 4. Максимальный процент застройки в границах земельного участка - 50,0.
15. Для размещения объектов инженерно-технического обеспечения зданий, сооружений, допустимых к размещению в соответствии с требованиями санитарного законодательства Российской Федерации	Минимальная ширина земельного участка - 2 м. Минимальная площадь земельного участка - 4 кв. м. Минимальный отступ от границ земельного участка - 0 м. Максимальное количество этажей - 2. Максимальный процент застройки в границах земельного участка - 100,0.

3. Вспомогательные виды разрешенного использования земельных участков и объектов капитального строительства, предельные размеры земельных участков и предельные параметры разрешенного строительства, реконструкции объектов капитального строительства в зоне общественно-деловой застройки специализированных центров обслуживания:

ВСПОМОГАТЕЛЬНЫЕ ВИДЫ РАЗРЕШЕННОГО ИСПОЛЬЗОВАНИЯ	ПРЕДЕЛЬНЫЕ РАЗМЕРЫ ЗЕМЕЛЬНЫХ УЧАСТКОВ И ПРЕДЕЛЬНЫЕ ПАРАМЕТРЫ РАЗРЕШЕННОГО СТРОИТЕЛЬСТВА, РЕКОНСТРУКЦИИ ОБЪЕКТОВ КАПИТАЛЬНОГО СТРОИТЕЛЬСТВА
1. Для размещения объектов хранения легкового автотранспорта	Минимальный отступ от границы земельного участка - 3 м. Максимальное количество этажей - 9.
2. Для размещения объектов инженерно-технического обеспечения зданий, сооружений, допустимых к размещению в соответствии с требованиями санитарного законодательства Российской Федерации	Минимальный отступ от границ земельного участка - 0 м. Максимальное количество этажей - 2.
3. Для размещения объектов складского назначения	Минимальная ширина земельного участка - 20 м. Минимальная площадь земельного участка - 400 кв. м. Минимальный отступ от границы земельного участка - 3 м. Максимальное количество этажей - 5. Максимальный процент застройки в границах земельного участка - 50,0.

4. Условно разрешенные виды использования земельных участков и объектов капитального строительства, предельные размеры земельных участков и предельные параметры разрешенного строительства, реконструкции объектов капитального строительства в зоне общественно-деловой застройки специализированных центров обслуживания:

УСЛОВНО РАЗРЕШЕННЫЕ ВИДЫ ИСПОЛЬЗОВАНИЯ	ПРЕДЕЛЬНЫЕ РАЗМЕРЫ ЗЕМЕЛЬНЫХ УЧАСТКОВ И ПРЕДЕЛЬНЫЕ ПАРАМЕТРЫ РАЗРЕШЕННОГО СТРОИТЕЛЬСТВА, РЕКОНСТРУКЦИИ ОБЪЕКТОВ КАПИТАЛЬНОГО СТРОИТЕЛЬСТВА
1. Для размещения объектов здравоохранения	Минимальная ширина земельного участка - 30 м. Минимальная площадь земельного участка - 1000 кв. м. Минимальный отступ от границы земельного участка - 3 м. Максимальный процент застройки в границах земельного участка - 70,0.
2. Для размещения объектов религиозного назначения	Минимальная ширина земельного участка - 20 м. Минимальная площадь земельного участка - 600 кв. м. Минимальный отступ от границы земельного участка - 3 м. Максимальный процент застройки в границах земельного участка - 50,0.
3. Для размещения объектов дорожного сервиса, предназначенных для обслуживания легкового автотранспорта	Минимальная ширина земельного участка - 30 м. Минимальная площадь земельного участка - 1000 кв. м. Минимальный отступ от границы земельного участка - 3 м. Максимальное количество этажей - 4. Максимальный процент застройки в границах земельного участка - 50,0.
4. Для размещения объектов по обслуживанию общества и государства	Минимальная ширина земельного участка - 20 м. Минимальная площадь земельного участка - 1500 кв. м. Минимальный отступ от границы земельного участка - 3 м. Максимальное количество этажей - 25. Максимальный процент застройки в границах земельного участка - 60,0.
5. Для размещения объектов бытового обслуживания населения	Минимальная ширина земельного участка - 30 м. Минимальная площадь земельного участка - 1000 кв. м. Минимальный отступ от границы земельного участка - 3 м. Максимальное количество этажей - 25. Максимальный процент застройки в границах земельного участка - 60,0.
6. Для размещения объектов инженерной инфраструктуры	Минимальная ширина земельного участка - 20 м. Минимальная площадь земельного участка - 600 кв. м. Минимальный отступ от границы земельного участка - 3 м. Максимальное количество этажей - 2. Максимальный процент застройки в границах земельного участка - 65,0.

Зона делового, общественного и коммерческого назначения ОД-7.

1. Зона делового, общественного и коммерческого назначения ОД-7 выделена для обеспечения строительства и реконструкции объектов капитального строительства с широким спектром административных, деловых, общественных, культурных, обслуживающих и коммерческих функций.

2. Основные виды разрешенного использования земельных участков и объектов капитального строительства, предельные размеры земельных участков и предельные параметры разрешенного строительства, реконструкции объектов капитального строительства в зоне делового, общественного и коммерческого назначения:

ОСНОВНЫЕ ВИДЫ РАЗРЕШЕННОГО ИСПОЛЬЗОВАНИЯ	ПРЕДЕЛЬНЫЕ РАЗМЕРЫ ЗЕМЕЛЬНЫХ УЧАСТКОВ И ПРЕДЕЛЬНЫЕ ПАРАМЕТРЫ РАЗРЕШЕННОГО СТРОИТЕЛЬСТВА, РЕКОНСТРУКЦИИ ОБЪЕКТОВ КАПИТАЛЬНОГО СТРОИТЕЛЬСТВА
1. Для размещения объектов по обслуживанию общества и	Минимальная ширина земельного участка - 20 м Минимальная площадь земельного участка - 600 кв. м.

государства	Минимальный отступ от границы земельного участка - 3 м. Максимальное количество этажей - 16. Максимальный процент застройки в границах земельного участка - 50,0.
2. Для размещения объектов образования	Максимальный процент застройки в границах земельного участка - 65,0. Минимальный отступ от границ земельного участка - 0 м.
3. Для размещения объектов социального обслуживания населения	Минимальный отступ от границы земельного участка - 3 м. Максимальное количество этажей - 10. Максимальный процент застройки в границах земельного участка - 50,0.
4. Для размещения объектов бытового обслуживания населения	Минимальная ширина земельного участка - 20 м Минимальная площадь земельного участка - 600 кв. м. Минимальный отступ от границы земельного участка - 3 м. Максимальное количество этажей - 10. Максимальный процент застройки в границах земельного участка - 60,0.
5. Для размещения торговых объектов	Минимальная ширина земельного участка - 20 м Минимальная площадь земельного участка - 600 кв. м. Минимальный отступ от границы земельного участка - 3 м. Максимальное количество этажей - 10. Максимальный процент застройки в границах земельного участка - 60,0.
6. Для размещения объектов культуры и искусства	Минимальная ширина земельного участка - 20 м Минимальная площадь земельного участка - 600 кв. м. Минимальный отступ от границы земельного участка - 3 м. Максимальное количество этажей - 5. Максимальный процент застройки в границах земельного участка - 60,0.
7. Для размещения объектов здравоохранения, допустимых к размещению в соответствии с требованиями санитарного законодательства Российской Федерации	Минимальная ширина земельного участка - 20 м Минимальная площадь земельного участка - 600 кв. м. Минимальный отступ от границы земельного участка - 3 м. Максимальный процент застройки в границах земельного участка - 50,0.
8. Для размещения объектов спорта	Минимальная ширина земельного участка - 20 м Минимальная площадь земельного участка - 600 кв. м. Минимальный отступ от границы земельного участка - 3 м. Максимальное количество этажей - 5. Максимальный процент застройки в границах земельного участка - 60,0.
9. Для размещения объектов общественного питания	Минимальная ширина земельного участка - 20 м Минимальная площадь земельного участка - 600 кв. м. Минимальный отступ от границы земельного участка - 3 м. Максимальное количество этажей - 5. Максимальный процент застройки в границах земельного участка - 60,0.
10. Для размещения объектов туристской индустрии	Минимальная ширина земельного участка - 20 м Минимальная площадь земельного участка - 600 кв. м. Минимальный отступ от границы земельного участка - 3 м. Максимальное количество этажей - 10. Максимальный процент застройки в границах земельного участка - 60,0.
11. Для размещения многоэтажной жилой застройки, допустимой к размещению в соответствии с требованиями санитарного законодательства Российской Федерации	Минимальная ширина земельного участка - 30 м. Минимальная площадь земельного участка - 6500 кв. м. Минимальный отступ от границ земельного участка - 3 м. Максимальное количество этажей - 25. Максимальный процент застройки в границах земельного участка - 32,6.
12. Для размещения объектов хранения легкового автотранспорта	Минимальная площадь земельного участка - 600 кв. м. Минимальный отступ от границ земельного участка - 3 м. Максимальное количество этажей - 9. Максимальный процент застройки в границах земельного участка - 85,0.
13. Для размещения объектов дорожного сервиса, предназначенных для обслуживания легкового автотранспорта, относящихся к V классу опасности по санитарной классификации, с соблюдением нормативной санитарно-защитной зоны	Минимальная ширина земельного участка - 20 м. Минимальная площадь земельного участка - 600 кв. м. Минимальный отступ от границы земельного участка - 3 м. Максимальное количество этажей - 2. Максимальный процент застройки в границах земельного участка - 50,0.
14. Для размещения объектов жилой застройки, предназначенных для временного проживания граждан в период их работы, службы или обучения	Минимальная ширина земельного участка - 30 м. Минимальная площадь земельного участка - 5000 кв. м. Минимальный отступ от границы земельного участка - 3 м. Максимальное количество этажей - 16. Максимальный процент застройки в границах земельного участка - 32,6
15. Для размещения объектов инженерно-технического обеспечения зданий, сооружений, допустимых к размещению в соответствии с	Минимальная ширина земельного участка - 2 м. Минимальная площадь земельного участка - 4 кв. м. Минимальный отступ от границ земельного участка - 0 м. Максимальное количество этажей - 2.

требованиями законодательства Федерации	санитарного Российской Федерации	Максимальный процент застройки в границах земельного участка - 100,0.
---	----------------------------------	---

3. Вспомогательные виды разрешенного использования земельных участков и объектов капитального строительства, предельные размеры земельных участков и предельные параметры разрешенного строительства, реконструкции объектов капитального строительства в зоне делового, общественного и коммерческого назначения:

ВСПОМОГАТЕЛЬНЫЕ ВИДЫ РАЗРЕШЕННОГО ИСПОЛЬЗОВАНИЯ	ПРЕДЕЛЬНЫЕ РАЗМЕРЫ ЗЕМЕЛЬНЫХ УЧАСТКОВ И ПРЕДЕЛЬНЫЕ ПАРАМЕТРЫ РАЗРЕШЕННОГО СТРОИТЕЛЬСТВА, РЕКОНСТРУКЦИИ ОБЪЕКТОВ КАПИТАЛЬНОГО СТРОИТЕЛЬСТВА
1. Для размещения объектов ранения легкового автотранспорта	Минимальный отступ от границы земельного участка - 3 м. Максимальное количество этажей - 9.
2. Для размещения объектов инженерно-технического обеспечения зданий, сооружений, допустимых к размещению в соответствии с требованиями санитарного законодательства Российской Федерации.	Минимальный отступ от границ земельного участка - 0 м. Максимальное количество этажей - 2.
3. Для размещения объектов складского назначения	Минимальный отступ от границы земельного участка - 3 м. Максимальное количество этажей - 3.

4. Условно разрешенные виды использования земельных участков и объектов капитального строительства, предельные размеры земельных участков и предельные параметры разрешенного строительства, реконструкции объектов капитального строительства в зоне делового, общественного и коммерческого назначения:

УСЛОВНО РАЗРЕШЕННЫЕ ВИДЫ ИСПОЛЬЗОВАНИЯ	ПРЕДЕЛЬНЫЕ РАЗМЕРЫ ЗЕМЕЛЬНЫХ УЧАСТКОВ И ПРЕДЕЛЬНЫЕ ПАРАМЕТРЫ РАЗРЕШЕННОГО СТРОИТЕЛЬСТВА, РЕКОНСТРУКЦИИ ОБЪЕКТОВ КАПИТАЛЬНОГО СТРОИТЕЛЬСТВА
1. Для размещения объектов коммунального, складского и промышленного назначения IV - V класса опасности	Минимальная ширина земельного участка - 20 м Минимальная площадь земельного участка - 400 кв. м. Минимальный отступ от границы земельного участка - 3 м. Максимальное количество этажей - 5. Максимальный процент застройки в границах земельного участка - 50,0.
2. Для размещения объектов религиозного назначения	Минимальная ширина земельного участка - 20 м. Минимальная площадь земельного участка - 400 кв. м. Минимальный отступ от границы земельного участка - 3 м. Максимальный процент застройки в границах земельного участка - 50,0.
3. Для размещения объектов дорожного сервиса, предназначенных для обслуживания легкового автотранспорта, относящихся к IV классу опасности по санитарной классификации	Минимальная ширина земельного участка - 20 м. Минимальная площадь земельного участка - 600 кв. м. Минимальный отступ от границы земельного участка - 3 м. Максимальное количество этажей - 2. Максимальный процент застройки в границах земельного участка - 50,0.
4. Для размещения объектов хранения автотранспорта	Минимальная ширина земельного участка - 20 м. Минимальная площадь земельного участка - 600 кв. м. Минимальный отступ от границы земельного участка - 3 м. Максимальное количество этажей - 5. Максимальный процент застройки в границах земельного участка - 60,0.
5. Для размещения объектов инженерной инфраструктуры, допустимых к размещению в соответствии с требованиями санитарного законодательства Российской Федерации	Минимальная ширина земельного участка - 20 м. Минимальная площадь земельного участка - 600 кв. м. Минимальный отступ от границы земельного участка - 3 м. Максимальное количество этажей - 2. Максимальный процент застройки в границах земельного участка - 65,0.

Зона озелененных территорий общего пользования Р-2.

1. Зона озелененных территорий общего пользования Р-2 выделена в целях создания озелененных территорий общего пользования (за исключением городских садов, парков), сохранения чистой окружающей среды в интересах здоровья населения. В составе территориальной зоны Р-2 располагаются земельные участки в границах территорий общего пользования (за исключением парков, городских садов), на которые действие градостроительных регламентов не распространяется.

2. Основные виды разрешенного использования земельных участков и объектов капитального строительства, предельные размеры земельных участков и предельные параметры разрешенного строительства, реконструкции объектов капитального строительства в зоне озелененных территорий общего пользования:

ОСНОВНЫЕ ВИДЫ РАЗРЕШЕННОГО	ПРЕДЕЛЬНЫЕ РАЗМЕРЫ ЗЕМЕЛЬНЫХ УЧАСТКОВ И ПРЕДЕЛЬНЫЕ
----------------------------	--

ИСПОЛЬЗОВАНИЯ	ПАРАМЕТРЫ РАЗРЕШЕННОГО СТРОИТЕЛЬСТВА, РЕКОНСТРУКЦИИ ОБЪЕКТОВ КАПИТАЛЬНОГО СТРОИТЕЛЬСТВА
1. Для размещения элементов озеленения и благоустройства	Минимальная площадь земельного участка - 100 кв. м.

3. Вспомогательные виды разрешенного использования земельных участков и объектов капитального строительства, предельные размеры земельных участков и предельные параметры разрешенного строительства, реконструкции объектов капитального строительства в зоне озелененных территорий общего пользования:

ВСПОМОГАТЕЛЬНЫЕ ВИДЫ РАЗРЕШЕННОГО ИСПОЛЬЗОВАНИЯ	ПРЕДЕЛЬНЫЕ РАЗМЕРЫ ЗЕМЕЛЬНЫХ УЧАСТКОВ И ПРЕДЕЛЬНЫЕ ПАРАМЕТРЫ РАЗРЕШЕННОГО СТРОИТЕЛЬСТВА, РЕКОНСТРУКЦИИ ОБЪЕКТОВ КАПИТАЛЬНОГО СТРОИТЕЛЬСТВА
1. Для размещения объектов инженерно-технического обеспечения зданий, сооружений, допустимых к размещению в соответствии с требованиями санитарного законодательства Российской Федерации	Минимальный отступ от границ земельного участка - 0 м. Максимальное количество этажей - 1.

2) Положения о характеристиках планируемого развития территории.

2.1) Параметры развития системы транспортного обслуживания.

Реконструкция улицы Мельникайте предусмотрена на участке: ул. Хабаровская – р. Тура (включая транспортную развязку в разных уровнях на пересечении ул. Мельникайте с ул. Дамбовская) с мостовым переходом через р. Тура.

Технические параметры, принятые для ул. Мельникайте, ул. Дамбовская, транспортной развязки, мостового перехода через р. Тура представленные далее в таблицах № 1-2, определены в соответствии со следующими нормативными документами:

СП 42.13330.2011 «Градостроительство. Планировка и застройка городских и сельских поселений»;

«Рекомендациям по проектированию улиц и дорог городов, и сельских поселений», составленных ЦНИИП Градостроительства Минстроя России в развитие СНиП 2.07.01-89*;
СП 35.13330.2011 «Мосты и трубы».

На пересечении ул. Мельникайте и ул. Дамбовская проектными решениями предусмотрена двухуровневая транспортная развязка по типу «полный клеверный лист».

Через р. Тура предусмотрено строительство моста длиной 345,90 м.

На ул. Мельникайте количество полос движения принято по 3 в каждом направлении (без учета переходно-скоростных полос на съездах транспортной развязки). Ширина полосы движения составляет 3,75м, крайние полосы движения приняты шириной по 4,00 метра, для организации движения общественного автобусного движения.

На ул. Дамбовская количество полос движения принято 2 - 4. Ширина полосы движения составляет 3,50м.

На мосту через р. Тура количество полос движения принято по 3 в каждом направлении.

Съезды транспортной развязке приняты однополосными, с шириной проезжей части для левоповоротных съездов - 5,50м, правоповоротных - 5,00м.

Подключение съездов транспортной развязки к ул. Мельникайте и ул. Дамбовская осуществляется с устройством переходно-скоростных полос.

Существующие примыкания (въезды на прилегающие к ул. Мельникайте и ул. Дамбовская территории) сохраняются.

Вдоль ул. Мельникайте для обеспечения пешеходного движения устраиваются тротуары, совмещенные с проезжей частью, шириной 2,25 м (слева) и шириной 5,25 м (справа), в т.ч. 2,25м – для пешеходного движения, 3,00м – для организации велосипедного движения.

Вдоль ул. Дамбовская для обеспечения пешеходного движения устраиваются тротуары, совмещенные с проезжей частью, шириной 2,25 м.

На транспортной развязке пешеходное движение предусмотрено вдоль правоповоротных съездов, ширина тротуара 2,25м, на участках совмещения с велодорожками - 5,25м.

Велодорожки отделены от тротуара разделительной полосой в виде разметки шириной 0,50 м.

В границах элемента планировочной структуры предусмотрено строительство 3-х подземных пешеходных переходов и 1-го надземного пешеходного перехода.

В подземных пешеходных переходах габарит проходной части принят 4,00 м, высота прохода - 2,50 м (в соответствии с СП 35.13330.2011 «Мосты и трубы»).

Ширина пешеходного прохода на пролётном строении надземного пешеходного перехода принята 3,0 м по перильным ограждениям, высота прохода по мосту – не менее 2,50 м (в соответствии с СП 35.13330.2011 «Мосты и трубы»).

Для обеспечения пешеходного движения через сохраняемые примыкания предусмотрено устройство пешеходных переходов в одном уровне с проезжей частью.

Таблица № 1. Технические параметры транспортной развязки.

№ п/п	Показатели	Ед. изм.	Значения
1.	Категория пересекающихся дорог:		
	- ул. Мельникайте		Магистральная улица общегородского значения непрерывного движения
	- ул. Дамбовская		Магистральная улица районного значения транспортно-пешеходная
2.	Расчетная скорость движения:		
	- ул. Мельникайте	км/ч	100
	- ул. Дамбовская	км/ч	70
	- левоповоротных съездов	км/ч	На входе – 40 (в средней части – 30)
	- правоповоротных съездов	км/ч	На входе - 50 (в средней части – 40)
3.	Число полос движения		
	- ул. Мельникайте	шт	6
	- ул. Дамбовская	шт	2; 4
	- левоповоротных съездов	шт	1
	- правоповоротных съездов	шт	1
4.	Ширина полосы движения:	м	
	- ул. Мельникайте	м	3,75 (4,00*)
	- ул. Дамбовская	м	3,50
	- левоповоротных съездов	м	5,50
	- правоповоротных съездов	м	5,00
5.	Ширина проезжей части:		
	- ул. Мельникайте	м	2 x 11,50
	- ул. Дамбовская	м	7,00; 14,00
	- левоповоротных съездов	м	5,50
	- правоповоротных съездов	м	5,00
6.	Ширина пешеходной части тротуара:	м	
	- ул. Мельникайте	м	2,25
	- ул. Дамбовская	м	2,25
7.	Ширина велосипедной полосы:	м	
8.	- ул. Мельникайте	м	2,50
9.	- ул. Дамбовская	м	-
10.	Строительная длина,		
	- ул. Мельникайте (левая проезжая часть) - ул. Дамбовская	км км	0,57 1,12
11.	Тип дорожной одежды и вид покрытия		Капитальный, щебёночно-мастичный асфальтобетон
12.	Путепровод на пересечении ул. Мельникайте	шт/м	2/71,20*2

Таблица № 2. Технические параметры мостового перехода через р. Тура.

№ п/п	Показатели	Ед. изм.	Значения
1.	Категория проектируемой улицы		Магистральная улица общегородского значения непрерывного движения
2.	Расчетная скорость движения:	км/ч	100

№ п/п	Показатели	Ед. изм.	Значения
3.	Число полос движения	шт	6
4.	Ширина полосы движения:	м	3,75 (4,00*)
	Примечание: 4,00* - для движения общественного транспорта		
5.	Ширина проезжей части:	м	2 x 14,50
6.	Ширина пешеходной части тротуара:	м	2,25
	Ширина велодорожки:	м	3,00
7.	Наименьшая ширина укрепленной полосы обочины или краевой предохранительной полосы:	м	0,75; 1,50
8.	Ширина разделительных полос между разными направлениями движения	м	5,00 - 6,30
9.	Строительная длина, - улица Мельникайте, - мост,	км	0,18130
		м	345,9
10.	Тип дорожной одежды и вид покрытия		Капитальный, щебёночно-мастичный асфальтобетон

На рассматриваемой территории предполагается устройство 4 автобусных остановок, в карманах с длиной посадочной площадки равной 20,0 м и отгонами протяженностью 15,0 м.

На территории внутрисъездного пространства съезда №1 транспортной развязки предусмотрен конечный остановочный пункт с площадкой для разворота и межрейсового отстоя маршрутных транспортных средств.

В границах проектируемой территории сохраняются существующие сооружения и устройства для хранения и обслуживания транспортных средств.

Схема водоотведения представляет собой единую закрытую сеть дождевой канализации с отводом поверхностного стока через устраиваемые дождеприемные колодцы.

К основным задачам вертикальной планировки территории объекта относятся:

организация стока поверхностных вод (дождевых и талых);

обеспечение допустимых уклонов проездов, площадок, тротуаров для безопасного и удобного движения транспорта и пешеходов;

создание благоприятных условий для прокладки подземных инженерных сетей;

создание в необходимых случаях искусственного рельефа.

Вертикальная планировка на элементах транспортной развязки выполнена с максимальным сохранением существующих отметок поверхности, с обеспечением нормативных поперечных уклонов по проезжей части, тротуарам и велодорожкам, организацией закрытой системы водоотвода с устройством дождевой канализации.

Вертикальная планировка проезжих частей выполнена в увязке с существующими черными отметками прилегающей застройки, а также с отметками проезжих частей улиц и проездов в границах элемента планировочной структуры.

Вертикальная планировка проезжей части выполнена с обеспечением преимущественно двухскатного уклона проезжей части.

2.2) Параметры развития инженерной инфраструктуры.

В границах элемента планировочной структуры предусмотрено размещение сетей газоснабжения, водоснабжения, водоотведения, электроснабжения, в том числе наружного освещения.

2.2.1. Водоснабжение.

В границах планировки территории размещаются нижеследующие сети водоснабжения:

- магистральные водопроводы из стальных труб диаметром 426мм, 1020мм, принадлежащие ООО «ТюменьВодоканал»;

- водопровод из полиэтиленовых труб диаметром 110мм, принадлежащий ООО «ТюменьВодоканал».

Проектом планировки предусмотрено сохранение существующих водопроводов, вынос из-под фундаментов пешеходных переходов и защита в местах пересечения с автодорогами стальными трубами с антикоррозионным покрытием.

Переустанавливаемый водопровод предусмотрен из полиэтиленовых напорных труб ПЭ 100 SDR 11 диаметрами 63x5,8, 110x10,0, 160x14,6, 500x45,4 мм по ГОСТ 18599-2001

питьевого качества и из стальных электросварных прямошовных труб диаметром 1020x12 по ГОСТ 10704-91.

Переходы через автодороги выполняются в футлярах, из стальных труб диаметром 820x10 мм, 1220x10 мм с антикоррозионным покрытием по ГОСТ 10704-91 в соответствии со СНиП 2.04.02-84*.

Водопроводная сеть предусмотрена с уклоном 1-157,6 ‰, глубиной заложения 2,02 – 5,80 м до низа трубы.

2.2.2. Водоотведение.

В границах планировки территории размещаются нижеследующие сети водоотведения:

- напорный канализационный коллектор из полиэтиленовых напорных труб ПЭ 100 SDR 11 диаметром 800 мм, принадлежащий ООО «ТюменьВодоканал».

Проектом планировки предусмотрено сохранение существующего канализационного коллектора и вынос из-под фундаментов пешеходных переходов.

Переустанавливаемая напорная канализация запроектирована в две нитки из полиэтиленовых напорных труб ПЭ 100 SDR 13,6 диаметрами 800x58,8 мм по ГОСТ 18599-2001.

Канализационная сеть запроектирована с уклоном 6,12-372,5 ‰, глубиной заложения 1,92 – 6,72 м до низа трубы.

Переходы через автодороги запроектированы в футлярах, из стальных труб диаметром 1020x9 мм с антикоррозионным покрытием по ГОСТ 10704-91 в соответствии со СНиП 2.04.02-84*.

Проектной документацией предусмотрено устройство закрытой системы водоотвода, в связи с этим в границах элемента планировочной структуры предусмотрено устройство дождевой канализации.

Устройство дождевой канализации предусмотрено из полипропиленовых гофрированных труб диаметром 300, 400, 500, 800 мм. Дождеприемные ветки также предусмотрены из полипропиленовых труб диаметром 300 мм. Дождеприемные ветки, проектируемые под проезжей частью ул. Дамбовская предусмотрены из полиэтиленовых труб диаметром 315 мм по ГОСТ 18599-2001. Сброс дождевых вод с транспортной развязки осуществляется в коллектор дождевой канализации диаметром 800 мм.

Полипропиленовые канализационные трубы имеют двойную структурированную стенку, предназначены для строительства безнапорных систем водоотведения. Данные трубы имеют ряд преимуществ: устойчивость к химическим средам; высокая окружная жесткость; устойчивость к ударной деформации; устойчивость к предельным температурам от -60°C до +100°C; простота соединений, возможность соединений с трубами из других диаметров; легкий вес.

Канализационные колодцы выполняются из сборных ж/б элементов по ТПР 902-09-46.88 альбом 3. Лотковая часть выполняется из монолитного бетона класса В15 по специальным шаблонам с последующей защитой и железнением поверхности лотка. Плиты основания укладываются на бетонную подготовку класса В3.5 толщиной 100 мм по щебеночному основанию, пропитанному битумом. Все сборные ж/б элементы колодцев устанавливаются на цементно-песчаном растворе М100 толщиной 10мм.

Для смотровых колодцев люки должны быть приняты по ГОСТ 3634-99.

Для очистки ливневых стоков, поступающих с проектируемой транспортной развязки, проектом предусмотрена установка 2-х комплексов очистных сооружений производительностью 9 л/с и 12 л/с. Степень очистки дождевых стоков на очистных сооружениях, должна соответствовать требованиям сброса в водоемы рыбохозяйственного назначения.

2.2.3. Газоснабжение.

В границах планировки территории размещаются нижеследующие сети газоснабжения:

- полиэтиленовый газопровод среднего давления (Ру-0,3 МПа) диаметром 63 мм.

Проектирование газопроводов должно выполняться в соответствии с СП 62.13330.2011 «Газораспределительные системы» (СНиП 42-01-2002 Актуализированная редакция), СНиП 12-04-2002 «Безопасность труда в строительстве».

При пересечении газопроводов с автомобильными дорогами необходимо предусмотреть защитные футляры.

В соответствии с расчетом газопроводов на прочность для газопровода среднего давления и футляров рекомендуется применение полиэтиленовых труб ПЭ80 SDR11 по ГОСТ 50838-2009 с коэффициентом запаса прочности не менее 2.6.

2.2.4. Электроснабжение.

В границах территории проходят нижеследующие сети электроснабжения:

- кабельные линии электропередачи 4КЛ-10 кВ;
- кабельные линии электропередачи 2КЛ-10кВ;
- кабельные линии электропередачи КЛ-10 кВ;
- кабельные линии электропередачи 0,4 кВ (освещение).

Прокладка кабельных линий предусмотрена открытым способом производства работ в ПЭ трубах диаметром 63 мм на глубине 1м (от планировочной отметки земли).

При пересечении с проезжей частью подземная прокладка кабеля выполняется в полиэтиленовых трубах диаметром 160мм с толщиной стенки 14.6мм с закладкой по одной резервной трубе на каждый кабель на глубине 1м (от планировочной отметки земли). Трубы под автомобильной дорогой прокладываются с помощью установки ГНБ.

Для КЛ 0,4 кВ (наружное освещение) прокладка кабельных линий, в том числе при пересечении с инженерными коммуникациями предусмотрена на глубине не менее 0.7м от планировочной отметки земли в полиэтиленовых трубах диаметром 90 мм с толщиной стенки 5,4 мм. При подъеме на опору кабель прокладывается в полиэтиленовой трубе d=50мм на высоту до 2 метров согласно п.2.3.15 ПУЭ 7 издание.

Устройство и пересечения кабельных линий с существующими подземными коммуникациями необходимо выполнять согласно ПУЭ и по типовому проекту А5-92 «Прокладка кабелей напряжением до 35 кВ в траншее».

На поворотах кабельных трасс и через каждые 500м на прямолинейном участке должны устанавливаться опознавательные столбики с табличками.

Сечения кабелей должны выбираться по длительно-допустимой токовой нагрузке, проверены на потерю напряжения и по току однофазного короткого замыкания в наиболее удаленной точке сети.

Проектом предусмотрена установка шкафов управления освещением ШУО-131, ШУО-131А, ШУО-131В.

Источником электроснабжения является существующая двухтрансформаторная ТП-131(2х630ВА).

Наружное освещение выполняется светодиодными светильниками и прожекторами.

Расчетная мощность освещения, с учетом подключения существующих опор освещения составляет: 60,85 кВт.

2.2.5. Теплоснабжение.

В границах проекта планировки сохраняются существующие сети теплоснабжения:

- 2 нитки тепловой сети из стального трубопровода диаметром 1020 мм ОАО «УТСК»;
- 2 нитки тепловой сети из стального трубопровода диаметром 426 мм ОАО «Тепло Тюмени».

Прокладка трубопроводов предусмотрена в подземном исполнении: бесканальная, под дорогами в непроходном монолитном железобетонном канале 3090x1800мм и в футлярах (отдельно для каждой трубы); надземная из труб полной заводской готовности в изоляции из ППУ со стальным защитным покрытием (ППУ-ОЦ) по ГОСТ 30732-2006 на низких опорах с применением системы оперативного дистанционного контроля по СП 41-105-2002.

Дополнительно требуется строительство 2-х тепловых камер.

Тепловые сети в подземном исполнении проложены на глубине 1,0-4,0 м до канала.

2.2.6. Сети связи.

В границах планировки территории размещаются сети связи:

ОАО «Ростелеком»:

- 2-х канальная кабельная канализация связи;
- 3-х канальная кабельная канализация связи;
- 4-х канальная кабельная канализация связи;
- 8-ми канальная кабельная канализация связи;

ЗАО ТюменьТел:

- 4-х канальная кабельная канализация связи;

Администрации г. Тюмени:

- 4-х канальная кабельная канализация связи.

В границах проекта планировки предусмотрено размещения кабельной канализации, с установкой кабельных колодцев типа ККС-4, ККС-3.

Для прокладки кабелей под дорогой используется футляр из двух параллельно проложенных стальных электросварных труб 630x7 ГОСТ 10704-91.

2.3) Параметры благоустройства территории.

Проектом планировки предусмотрено благоустройство территории:

- устройство газонов, цветников;

- организация дорожно-пешеходной сети;
- устройство шумозащитных экранов;
- освещение территории планировочного района.

В качестве мероприятий по озеленению территории предусмотрена посадка газонов на площадях, не занятых дорожным покрытием, для предотвращения образования пылящих поверхностей.

Проектом планировки также предусмотрена установка вертикальных акустических шумоотражающих экранов (АЭ) высотой 6,0 метров со стороны существующей жилой застройки.

2.4) Границы территорий общего пользования.

Границы территорий общего пользования обозначены действующими и проектируемыми красными линиями.

2.5) Размещение объектов социально-культурного и коммунально-бытового обслуживания населения.

В границах проектируемой территории не предусмотрено размещение объектов социально-культурного и коммунально-бытового обслуживания населения.

2.6) Мероприятия по защите территорий от воздействия чрезвычайных ситуаций природного и техногенного характера и мероприятий по гражданской обороне с обоснованием количества и вместимости объектов гражданской обороны.

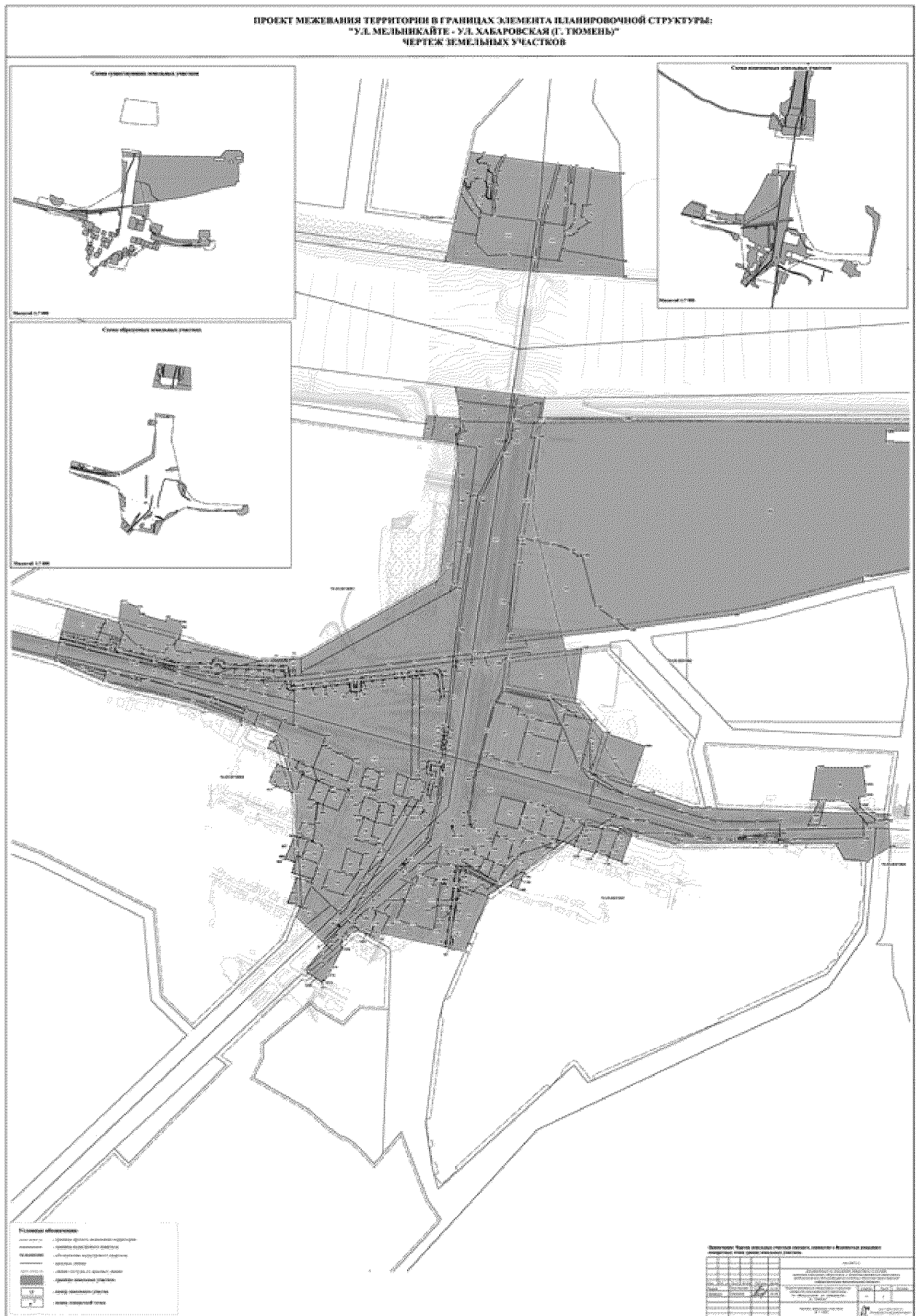
Для ликвидации пожара (аварийной ситуации и последствий аварийной ситуации) будут привлекаться силы и средства пожарной охраны. Подразделением пожарно-спасательной службы, обслуживающим район размещения проектируемого объекта, является пожарная часть 4-й ОГПС УГПС ТО МЧС РФ, расположенная по адресу: г. Тюмень, ул. Пржевальского, 38. Время прибытия пожарных подразделений к объекту 5 минуты.

Проектом планировки в границах проектируемой территории не предусмотрено устройство убежищ, противорадиационных укрытий и т.д.

3) Техничко-экономические показатели проекта планировки территории.

№ п/п	Наименование показателя	Единица измерения	Значение
1	Территория		
1.1	Общая площадь территории в границах проекта планировки	га	26,80
	В том числе		
		га	26,80
1.1.2	Зона улично-дорожной сети ИТ-3	% от общей площади земель в установленных границах проекта планировки	100
2	Транспортная инфраструктура		
2.1	Протяженность автомобильных дорог и проездов в границах элемента планировочной структуры	км	2,86
2.1.1	ул. Мельникайте	км	0,76
2.1.2	ул. Дамбовская	км	1,12
2.1.3	Мостовой переход через р. Тура	м	345,90
2.1.4	Местные проезды	км	0,63
3	Инженерная инфраструктура		
	Общая протяженность сетей	км	22,02
3.1	Газоснабжение	км	0,72
3.2	Электроснабжение	км	2,9
3.3	Электроосвещение	км	4,6
3.3	Водоснабжение	км	1,1
3.4	Водоотведения	км	9,8
	в т.ч. дождевой коллектор	км	5,1
	дренаж	км	4,0
3.5	Сети связи	км	1,8
3.6	Теплоснабжения	км	1,1

Чертеж земельных участков.



2.2. Текстовая часть проекта межевания территории.

1) Введение.

Межевание осуществляется на основе сведений о земельных участках, полученных в филиале ФГБУ «Федеральная кадастровая палата Федеральной службы государственной регистрации, кадастра и картографии по Тюменской области».

Подготовка проекта межевания осуществляется в целях определения местоположения границ образуемых и изменяемых земельных участков для строительства линейного объекта транспортной инфраструктуры регионального значения «Реконструкция ул. Мельникайте, участок ул. Хабаровская – р. Тура с мостовым переходом через р. Тура (г. Тюмень)», а также строительства новых и переустройства существующих инженерных коммуникаций.

Строительство объекта предусмотрено детальным планом-графиком реализации государственной программы Тюменской области «Развитие транспортной инфраструктуры» до 2020 года на 2015-2017 годы, утвержденным Распоряжением от 30.12.2014г. №2408-рп Правительства Тюменской области.

Транспортная развязка реализуется с целью повышения технического уровня автомобильных дорог их пропускной способности и создания современной, развитой и эффективной автомобильной дорожной сети регионального значения.

Исходные данные:

- топографическая съемка М 1:500;
- приказ Главного управления строительства Тюменской области от 08.09.2015 г. №0757-ОД «О подготовке документации по планировке территории».

2) Характеристика проектируемой территории.

2.1) Границы проектируемой территории.

В административном отношении граница межевания территории расположена в границах городского округа г.Тюмень, на территории Ленинского и Центрального административных округов.

Граница межевания территории включает в себя проектируемый объект транспортной инфраструктуры – ул. Мельникайте на участке: ул. Хабаровская – р. Тура (включая транспортную развязку в разных уровнях на пересечении ул. Мельникайте с ул. Дамбовская) с мостовым переходом через р. Тура.

Транспортная развязка, размещена в кадастровых кварталах с кадастровыми номерами 72:23:0111001, 72:23:0112001, 72:23:0221001, 72:23:0221002, 72:23:0221003, 72:23:0218001, 72:23:0218002.

Площадь территории в границах межевания, составляет 26,8 га.

Граница межевания имеет замкнутый контур и принята по границам красных линий, устанавливаемых в проекте планировки территории предназначенной для размещения линейного объекта транспортной инфраструктуры регионального значения.

Граница межевания территории расположена в границах нижеследующих планировочных районов:

- 5-го «Заречный» планировочного района, утвержденного Постановлением Администрации города Тюмени от 13.01.2014 №18 «Об утверждении проекта планировки территории планировочного района № 5 - Заречный (ул. Дружбы - ул. Мельникайте - левый берег р. Тура)»;

- 2-го «Тарманский» планировочного района, утвержденного Постановлением Администрации города Тюмени от 13.01.2014 №5 «Об утверждении проекта планировки территории планировочного района № 2 – Тарманский (ул. Мельникайте по ГП – Велижанский тракт – первое объездное кольцо – общегородская магистраль регулируемого движения по ГП – ЛЭП 110 кВ – левый берег р.Тура)»;

- 6-го «Центральный» планировочного района, утвержденного Постановлением Администрации города Тюмени от 13.01.2014 №10 «Об утверждении проекта планировки территории планировочного района № 6 – Центральный (правый берег р. Тура – ул. Мельникайте – ул. Пермякова по ГП – транссибирская магистраль – лог с руслом р. Тюменка)»;

- 7-го «Гилевский» планировочного района, утвержденного Постановлением Администрации города Тюмени от 13.01.2014 №8 «Об утверждении проекта планировки территории планировочного района № 6 – Центральный (правый берег р. Тура –

ул. Мельникайте – ул. Пермякова по ГП – транссибирская магистраль – лог с руслом р. Тюменка)».

Граница межевания территории имеет замкнутый контур и представлена на рисунке № 1. Координаты поворотных точек границы межевания приведены в таблице № 1.

Рисунок № 1. Граница межевания территории.

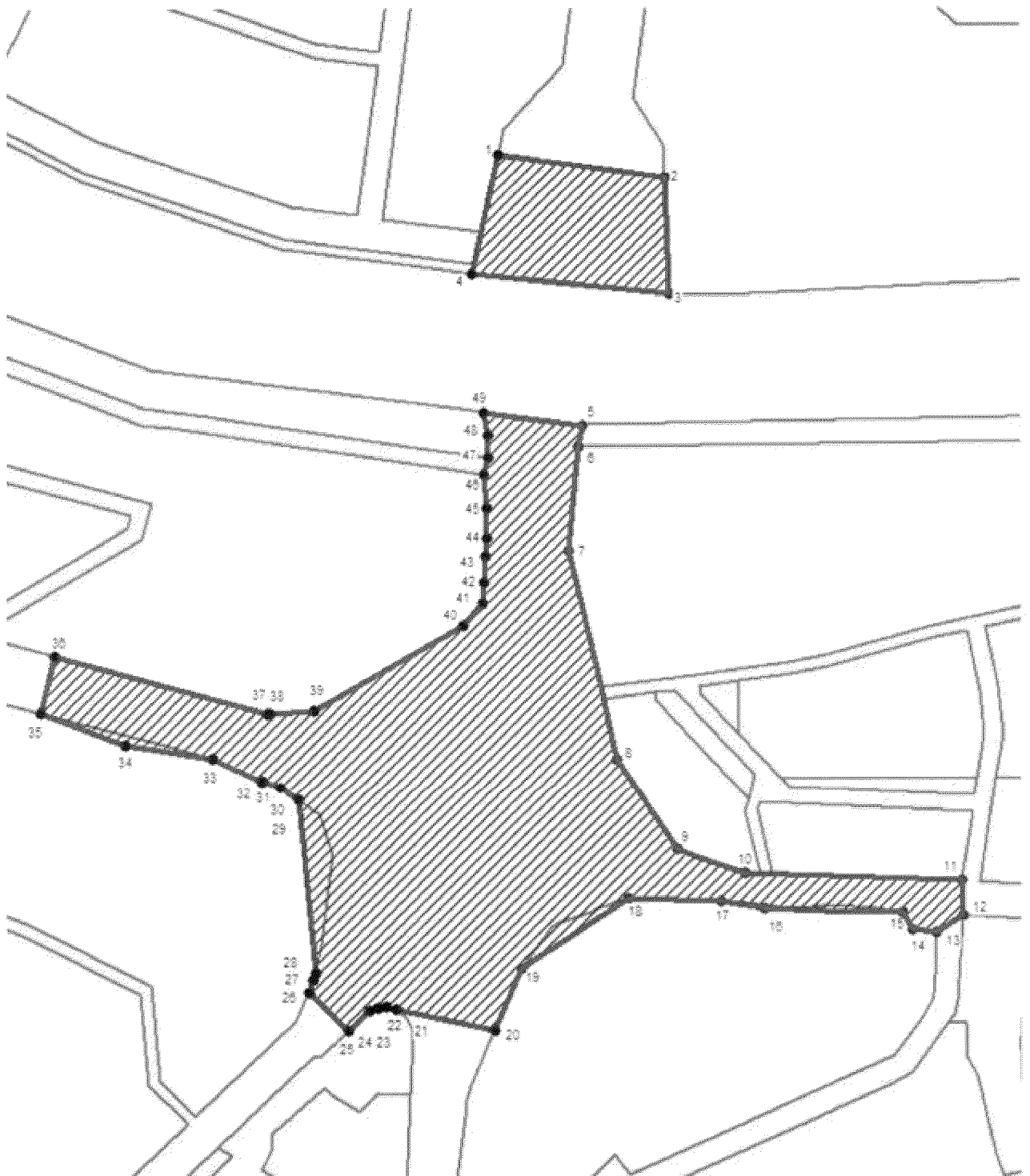


Таблица № 1. Координаты поворотных точек границы межевания.

№ точки	Координаты поворотных точек	
	X	Y
1	337766.6800	1470700.3300
2	337751.1400	1470820.6600
3	337724.3100	1470815.9100
4	337597.8800	1470804.2900
5	337430.6900	1470843.6100

№ точки	Координаты поворотных точек	
	X	Y
27	337035.2400	1470569.9600
28	337030.9500	1470559.8400
29	337007.3400	1470534.7000
30	337053.6800	1470485.6900
31	337069.6500	1470492.3200

№ точки	Координаты поворотных точек	
	X	Y
6	337414.2700	1470847.4600
7	337341.0000	1470861.4200
8	337228.3700	1470936.7800
9	337219.7700	1470959.5800
10	337200.0100	1471019.3900
11	337199.1900	1471037.4500
12	337198.5000	1471052.7800
13	337191.0000	1471283.4100
14	337147.5200	1471286.3800
15	337128.0500	1471253.6700
16	337131.6400	1471224.2200
17	337151.6800	1471212.3300
18	337151.4800	1471153.4800
19	337156.5600	1471043.6900
20	337165.0000	1470990.5300
21	337169.7500	1470877.9400
22	337083.2700	1470745.4200
23	337017.3200	1470717.5700
24	337006.8200	1470713.1000
25	337032.6800	1470593.1200
26	337036.1000	1470580.6700

№ точки	Координаты поворотных точек	
	X	Y
32	337078.4000	1470494.2400
33	337290.8200	1470473.9700
34	337306.5500	1470451.4600
35	337315.8000	1470430.4900
36	337313.5500	1470429.5200
37	337342.5000	1470370.0300
38	337358.9200	1470263.3900
39	337372.9000	1470226.8000
40	337398.9800	1470160.6000
41	337467.7900	1470177.5000
42	337397.3600	1470436.2600
43	337398.2700	1470440.1300
44	337401.0300	1470493.5300
45	337504.7700	1470674.6700
46	337531.0500	1470698.8400
47	337557.2700	1470701.2800
48	337613.8200	1470704.4200
49	337649.0200	1470705.2900
50	337690.4100	1470701.7300
51	337709.8600	1470706.8600
52	337738,2800	1470705,5200

2.2) Сведения о территории проектирования.

Рассматриваемая территория представляет собой слабо расчлененную равнину с общим, слабо выраженным восточно-северо-восточным уклоном.

Исследуемая территория относится к застроенной, где зональные сообщества полностью уничтожены и видоизменены человеком.

Район проектирования относится к I району, 1В подрайону климатического районирования для строительства согласно СП 131.13330.2012.

В границах проектирования проходят существующие объекты инженерной и транспортной инфраструктуры:

- улица Мельникайте;
- улица Хабаровская;
- улица Промышленная;
- улица Волоколамская;
- водопровод;
- бытовая канализация;
- дождевая канализация;
- тепловые сети;
- газопроводы высокого и среднего давления;
- кабельная канализация сетей связи;
- кабельные линии 0,4 кВ, 10 кВ;
- воздушные линии электропередач 0,4 кВ.

Территория межевания размещена на землях населенных пунктов; землях являющихся неразграниченной государственной собственностью.

В соответствии с Правилами землепользования и застройки города Тюмени, утвержденными решением Тюменской городской Думы от 30.10.2008 № 154 «О Правилах землепользования и застройки города Тюмени» (далее – Правила), участок проектирования относится к территориальным зонам ИТ-3, Ж-1, ОД-2, ОД-3, ОД-7, Р-2.

2.3) Сведения об исходных земельных участках.

В границы межевания территории входят земельные участки и части земельных участков, поставленные на государственный кадастровый учет, занятые объектами транспортной и инженерной инфраструктуры, объектами коммунально-складского назначения, нежилыми строениями и жилыми домами.

В границы проектирования попадают земельные участки, находящиеся в федеральной, государственной, муниципальной, частной и долевой собственности, участки в долгосрочной и краткосрочной аренде, в постоянном (бессрочном) пользовании, а также участки, права на которые не зарегистрированы.

Сведения об изменяемых земельных участках представлены в таблице № 2.1.

Таблица № 2.1. Сведения об изменяемых земельных участках.

№ п/п	Кадастровый номер земельного участка в ГКН	Площадь, кв.м.	Категория земель	Вид разрешенного использования	Правообладатель (правообладатели)	Ограничение (обременение) права
1	72:23:0000000:56	8977	Земли населенных пунктов	под надземную часть теплопроводной сети и опоры	Права не зарегистрированы	Аренда ОАО "Уральская теплосетевая компания
2	72:23:0000000:92	5253	Земли населенных пунктов	занятого электросетевым комплексом от ГРУ 110/10 кВ ТТЭЦ-1, ПС 110/10 кВ КСК Медик с ЛЭП 10/0,4 кВ-Обл-больница	Права не зарегистрированы	-
3	72:23:0000000:8912	10 186	Земли населенных пунктов	для реконструкции улицы Мельникайте	Права не зарегистрированы	-
4	72:23:0000000:9422	109 611	Земли населенных пунктов	для реконструкции ул. Мельникайте, участок ул. Хабаровская – р.Тура, с мостовым переходом через р.Тура	Постоянное (бессрочное) пользование ГКУ ТО «УАД»	-
5	72:23:0000000:11513	46 828	Земли населенных пунктов	под сооружение (водозаградительная дамба)	Собственность Муниципальное образование городской округ г.Тюмень	-
6	72:23:0000000:12590	4 412	Земли населенных пунктов	место размещения объектов транспортной инфраструктуры (реконструкция ул. Мельникайте, участок от ул. Хабаровская-р. Тура, с мостовым переходом через р. Тура в г. Тюмени)	Постоянное (бессрочное) пользование ГКУ ТО «УАД»	-
7	72:23:0000000:12876	7 917	Земли населенных пунктов	Для размещения объектов транспортной инфраструктуры (Реконструкция ул. Мельникайте, участок ул.Хабаровская - р.Тура,с Мостовым переходом через р.Тура)	Постоянное (бессрочное) пользование ГКУ ТО «УАД»	-
8	72:23:0000000:12964	11 755	Земли населенных пунктов	для размещения объектов инженерной и транспортной инфраструктур (реконструкция ул. Мельникайте, участок ул. Хабаровская - р.Тура, с мостовым переходом через р. Тура)	Постоянное (бессрочное) пользование ГКУ ТО «УАД»	-
9	72:23:0000000:13082	1 236	Земли населенных пунктов	для размещения объектов транспортной инфраструктуры (реконструкция ул. Мельникайте, участок ул. Хабаровская - р. Тура, с Мостовым переходом через р. Тура в г. Тюме-	Постоянное (бессрочное) пользование ГКУ ТО «УАД»	-

№ п/п	Кадастровый номер земельного участка в ГКН	Площадь, кв.м.	Категория земель	Вид разрешенного использования	Правообладатель (правообладатели)	Ограничение (обременение) права
				ни)		
10	72:23:0000000:13307	50 456	Земли населенных пунктов	для размещения объектов инженерной и транспортной инфраструктуры (реконструкция ул. Мельникайте, участок ул. Хабаровская - р.Тура, с мостовым переходом через р. Тура)	Постоянное (бессрочное) пользование ГКУ ТО «УАД»	-
11	72:23:0112001:870	1530	Земли населенных пунктов	кабельная линия 10 кВ	Права не зарегистрированы	-
12	72:23:0112001:6538	1715	Земли населенных пунктов	для размещения объектов инженерной и транспортной инфраструктуры (реконструкция ул. Мельникайте, участок ул. Хабаровская - р. Тура, с мостовым переходом через р. Тура)	Постоянное (бессрочное) пользование ГКУ ТО «УАД»	-
13	72:23:0218001:126	8460	Земли населенных пунктов	обслуживание автотранспорта	Права не зарегистрированы	-
14	72:23:0218001:266	34097	Земли населенных пунктов	для строительства общественно-делового центра с паркингом	Права не зарегистрированы	Аренда ООО "ТСЗ
15	72:23:0218001:18208	7 998	Земли населенных пунктов	для завершения строительства нежилых строений (гаражей)	Права не зарегистрированы	-
16	72:23:0218001:18511	2003	Земли населенных пунктов	Для размещения объектов инженерно-технического обеспечения зданий, сооружений, допустимых к размещению в соответствии с требованиями санитарного законодательства Российской Федерации	Права не зарегистрированы	Аренда, ООО "Агентство Интеллект Сервис"
17	72:23:0218002:366	1273	Земли населенных пунктов	под многоквартирный дом	Права не зарегистрированы	-
18	72:23:0218002:471	947	Земли населенных пунктов	под жилой дом	Собственность Мухамедзянова Люция Тимербакиевна	-
19	72:23:0221001:74	5340	Земли населенных пунктов	для размещения существующих гаражей и строительства дополнительных гаражей	Права не зарегистрированы	-
20	72:23:0221001:88	6767	Земли населенных пунктов	для завершения строительства гаражей-стоянок	Права не зарегистрированы	-
21	72:23:0221001:3756	1 802	Земли населенных пунктов	для размещения водопровода для объекта: "Строительство водопровода по ул. Хабаровская, ул. Промышленная в г. Тюмени"	Права не зарегистрированы	-

№ п/п	Кадастровый номер земельного участка в ГКН	Площадь, кв.м.	Категория земель	Вид разрешенного использования	Правообладатель (правообладатели)	Ограничение (обременение) права
22	72:23:0221001:3969	731	Земли населенных пунктов	под посадку овощных культур (без права капитального строительства)	Права не зарегистрированы	-
23	72:23:0221001:4975	1 651	Земли населенных пунктов	под автомобильную дорогу	Собственность Муниципальное образование городской округ г.Тюмень	-
24	72:23:0221002:360	318	Земли населенных пунктов	кабельная линия 10 кВ	Права не зарегистрированы	-
25	72:23:0221002:9071	8436	Земли населенных пунктов	под автомобильную дорогу	Собственность Муниципальное образование городской округ г.Тюмень	-

Примечание. Правообладатели земельных участков и установленные ограничения (обременения) прав указаны по состоянию на октябрь 2016г., в соответствии со сведениями из Единого государственного реестра прав на недвижимое имущество и сделок с ним.

Земельные участки, границы которых в проекте межевания территории сохраняются без изменений, отнесены к существующим земельным участкам.

Сведения о существующих земельных участках представлены в таблице № 2.2.

Таблица № 2.2. Сведения о существующих земельных участках.

№ п/п	№ на чертеже	Кадастровый номер земельного участка в ГКН	Площадь, кв.м.	Категория земель	Вид разрешенного использования	Правообладатель (правообладатели)	Ограничение (обременение) права
1	42	72:23:0000000:11234	9 481	Земли населенных пунктов	для размещения реконструкции ул. Мельникайте, участок ул. Хабаровская – р.Тура, с мостовым переходом через р.Тура	1.Собственность субъект РФ Тюменская область; 2.Постоянное (бессрочное) пользование ГКУ ТО «Управление автомобильных дорог»	-
2	43	72:23:0221002:9192	398	Земли населенных пунктов	для обеспечения условий сохранения и развития городской системы улиц и дорог, для размещения сетей инженерно-технического обеспечения (в том числе для размещения линейного объекта транспортной инфраструктуры регионального значения "Реконструкция ул. Мельникайте, участок ул. Хабаровская - р. Тура с мостовым переходом через р. Тура (г. Тюмень)"))	Права не зарегистрированы	-
3	44	72:23:0000000:13034	2503	Земли населенных пунктов	Для размещения объектов транспортной инфраструктуры (Реконструкция ул. Мельникайте, участок ул. Хаба-	Постоянное (бессрочное) пользование ГКУ ТО «УАД»	-

№ п/п	№ на чертеже	Кадастровый номер земельного участка в ГKN	Площадь, кв.м.	Категория земель	Вид разрешенного использования	Правообладатель (правообладатели)	Ограничение (обременение) права
					ровская- р. Тура, с Мостовым переходом через р. Тура)		
4	45	72:23:0000000:13083	213	Земли населенных пунктов	для размещения объектов транспортной инфраструктуры (реконструкция ул. Мельникайте, участок от ул. Хабаровская – р.Тура, с мостовым переходом через рТура в г. Тюмени)	Постоянное (бессрочное) пользование ГКУ ТО «УАД»	-
5	46	72:23:0000000:13405	2064	Земли населенных пунктов	для обеспечения условий сохранения и развития городской системы улиц и дорог, для размещения сетей инженерно-технического обеспечения (в том числе для размещения линейного объекта транспортной инфраструктуры регионального значения "Реконструкция ул. Мельникайте, участок ул. Хабаровская - р. Тура с мостовым переходом через р. Тура (г. Тюмень)")	Права не зарегистрированы	-
6	47	72:23:0000000:13423	16355	Земли населенных пунктов	для обеспечения условий сохранения и развития городской системы улиц и дорог, для размещения сетей инженерно-технического обеспечения (в том числе для размещения линейного объекта транспортной инфраструктуры регионального значения "Реконструкция ул. Мельникайте, участок ул. Хабаровская - р.Тура с мостовым переходом через р.Тура (г.Тюмень)")	Права не зарегистрированы	-
7	48	72:23:0218001:11	3446	Земли населенных пунктов	под нежилое строение и сооружения автозаправочной станции № 59	Собственность Российская Федерация	Аренда ОАО «Газпромнефть-Тюмень»
8	49	72:23:0218001:17290	3715	Земли населенных пунктов	под автодорогу	Собственность Муниципальное образование городской округ г.Тюмень	-
9	50	72:23:0218001:18182	2748	Земли населенных пунктов	для размещения объектов транспортной инфраструктуры (реконструкция ул. Мельникайте, участок от ул. Ха-	Постоянное (бессрочное) пользование ГКУ ТО «УАД»	-

№ п/п	№ на чертеже	Кадастровый номер земельного участка в ГKN	Площадь, кв.м.	Категория земель	Вид разрешенного использования	Правообладатель (правообладатели)	Ограничение (обременение) права
					баровская - р. Тура с мостовым переходом через р. Тура в г. Тюмени) в г. Тюмени		
10	51	72:23:0218001:18237	1481	Земли населенных пунктов	Для размещения объектов транспортной инфраструктуры (реконструкция ул. Мельникайте, участок от ул. Хабаровская-р. Тура, с мостовым переходом через р. Тура в г. Тюмени)	1. Собственность Тюменская область 2. Постоянное (бессрочное) пользование ГКУ ТО «УАД»	-
11	52	72:23:0218001:18312	7364	Земли населенных пунктов	размещение объекта для обеспечения условий сохранения и развития городской системы улиц и дорог: "Реконструкция ул. Мельникайте, участок ул. Хабаровская - р.Тура, с мостовым переходом через р. Тура"	1. Собственность Муниципальное образование городской округ г.Тюмень; 2. Постоянное (бессрочное) пользование ГКУ ТО «Управление автомобильных дорог»	-
12	53	72:23:0218001:18702	179	Земли населенных пунктов	для обеспечения условий сохранения и развития городской системы улиц и дорог, для размещения сетей инженерно-технического обеспечения (в том числе для размещения линейного объекта транспортной инфраструктуры регионального значения "Реконструкция ул. Мельникайте, участок ул. Хабаровская - р.Тура с мостовым переходом через р.Тура (г.Тюмень)")	Права не зарегистрированы	-
13	54	72:23:0218001:223	57	Земли населенных пунктов	кабельная линия 10 кВ	Права не зарегистрированы	-
14	56	72:23:0218002:273	890	Земли населенных пунктов	под индивидуальный жилой дом и хозяйственно-бытовые строения	Собственность Хасанова Нурия Анваровна	-
15	57	72:23:0218002:283	745	Земли населенных пунктов	под жилой дом	Собственность Белов Григорий Михайлович	-
16	58	72:23:0218002:302	641	Земли населенных пунктов	под самовольно реконструированный двухэтажный жилой дом с подвалом, пристроями, верандой, пристроем (баня), пристроем (прачечная), пристроем (служба)	Собственность Демина Фарсана Тимербулатовна	-
17	59	72:23:0218002:309	585	Земли населенных	под жилой дом	Собственность Фадюшин Алек-	-

№ п/п	№ на чертеже	Кадастровый номер земельного участка в ГКН	Площадь, кв.м.	Категория земель	Вид разрешенного использования	Правообладатель (правообладатели)	Ограничение (обременение) права
				пунктов		сандр Сергеевич	
18	60	72:23:0218002:317	548.42	Земли населенных пунктов	под жилой дом	Долевая собственность 1.Лейман Владимир Яковлевич 2.Сильман Виктор Рихардович	-
19	61	72:23:0218002:322	533	Земли населенных пунктов	под жилой дом	Собственность Киселев Евгений Степанович	-
20	62	72:23:0218002:380	688	Земли населенных пунктов	под жилой дом	Собственность Плотников Виталий Яковлевич	-
21	63	72:23:0218002:391	2778	Земли населенных пунктов	под многоквартирный дом	Долевая собственность: 1. Надеина Полина Николаевна 2.Надеина Алена Константиновна 3.Надеин Виктор Георгиевич 4.Надеина Анастасия Николаевна	-
22	65	72:23:0218002:423	522	Земли населенных пунктов	под строительство индивидуального жилого дома	Долевая собственность: 1.Майнусова Гузьяль Минисламовна 2.Майнусов Шамиль Холбоевич	-
23	66	72:23:0218002:452	632	Земли населенных пунктов	под многоквартирный дом	Долевая собственность	-
24	67	72:23:0218002:60	613	Земли населенных пунктов	под жилые дома литер А, А1, литер Б, Б1 и хозяйственно-бытовые строения	Долевая собственность	-
25	68	72:23:0218002:79	729	Земли населенных пунктов	под индивидуальный жилой дом и хозяйственно-бытовые строения	Собственность Ивлева Наталья Николаевна	-
26	69	72:23:0218002:9166	1496	Земли населенных пунктов	под многоквартирный дом	Долевая собственность: 1.Бурханова Кристина Айратовна 2.Ермаков Игорь Александрович	-
27	70	72:23:0218002:9167	1031	Земли населенных пунктов	под многоквартирный дом	Права не зарегистрированы	-
28	71	72:23:0221001:114	923	Земли населенных пунктов	занятого индивидуальным жилым домом, хозяйственно-бытовыми строениями и необходимого для их использования	Собственность субъект РФ Тюменская область	-
29	72	72:23:0221001:15	717	Земли на-	под жилой дом	Собственность	-

№ п/п	№ на чертеже	Кадастровый номер земельного участка в ГКН	Площадь, кв.м.	Категория земель	Вид разрешенного использования	Правообладатель (правообладатели)	Ограничение (обременение) права
				селенных пунктов		Аржанова Зинаида Викторовна	
30	73	72:23:0221001:153	285	Земли населенных пунктов	под индивидуальный жилой дом хозяйственно-бытового строения	Собственность Конокбаев Талант Калматович	Залог в силу закона
31	74	72:23:0221001:154	661	Земли населенных пунктов	под жилой дом (лит. А), жилой дом (лит. А2), баню	Собственность Песегов Михаил Геннадьевич	-
32	76	72:23:0221001:185	907	Земли населенных пунктов	под жилой дом	Собственность субъект РФ Тюменская область	-
33	77	72:23:0221001:189	830	Земли населенных пунктов	под жилой дом	Собственность Айдаев Маиль Алигайдар оглы	-
34	78	72:23:0221001:19	503	Земли населенных пунктов	под индивидуальный жилой дом и хозяйственно-бытовые строения	Собственность Песегов Андрей Геннадьевич	-
35	79	72:23:0221001:192	717	Земли населенных пунктов	под жилой дом	Долевая собственность Степанюк Юрий Михайлович Степанюк Валерий Михайлович	-
36	80	72:23:0221001:212	362	Земли населенных пунктов	под жилой дом	Собственность Стадучин Василий Васильевич	-
37	81	72:23:0221001:225	261	Земли населенных пунктов	под хозяйственно-бытовые строения	Права не зарегистрированы	-
38	82	72:23:0221001:3967	231	Земли населенных пунктов	под посадку овощных культур (без права капитального строительства)	Права не зарегистрированы	-
39	83	72:23:0221001:3989	2870	Земли населенных пунктов	для организации парковочных мест автотранспорта (без права капитального строительства)	Постоянное (бессрочное) пользование ГКУ ТО «Управление автомобильных дорог»	-
40	84	72:23:0221001:4695	1085	Земли населенных пунктов	под индивидуальный жилой дом хозяйственно-бытовые строения	Долевая собственность 1. Мусихина Розалия Рахимовна 2. Бузаев Валид Рахимович	-
41	85	72:23:0221001:4988	126	Земли населенных пунктов	для обеспечения условий сохранения и развития городской системы улиц и дорог, для размещения сетей инженерно-технического обеспечения (в том числе для размещения линейного объекта транспортной инфраструктуры регионального значения "Реконструкция ул. Мельникайте, участок ул. Хаба-	Права не зарегистрированы	-

№ п/п	№ на чертеже	Кадастровый номер земельного участка в ГКН	Площадь, кв.м.	Категория земель	Вид разрешенного использования	Правообладатель (правообладатели)	Ограничение (обременение) права
					ровская - р. Тура с мостовым переходом через р. Тура (г. Тюмень)")		
42	86	72:23:0221001:4991	1096	Земли населенных пунктов	под индивидуальный жилой дом и хозяйственно - бытовые постройки	Права не зарегистрированы	-
43	87	72:23:0221001:4992	123	Земли населенных пунктов	для обеспечения условий сохранения и развития городской системы улиц и дорог, для размещения сетей инженерно - технического обеспечения (в том числе для размещения линейного объекта транспортной инфраструктуры регионального значения "Реконструкция ул. Мельникайте, участок ул. Хабаровская - р. Тура с мостовым переходом через р. Тура (г. Тюмень)")	Права не зарегистрированы	-
44	88	72:23:0221001:68	888	Земли населенных пунктов	под одноэтажный жилой дом	Собственность Черныш Игорь Вячеславович	-
45	89	72:23:0221001:69	586	Земли населенных пунктов	под индивидуальный жилой дом и хозяйственно-бытовые строения	Собственность Аскар Фари Ахметкиреевич	-
46	90	72:23:0221001:75	931	Земли населенных пунктов	под одноэтажный жилой дом	Собственность Колчакова Альбина Альвертовна	-
47	91	72:23:0221002:109	5696	Земли населенных пунктов	для строительства нежилых строений производственной базы	Собственность Российская Федерация	-
48	92	72:23:0221002:132	3303	Земли населенных пунктов	под нежилые строения (шиномонтажная мастерская и автомагазин, СТО)	Права не зарегистрированы	Аренда Гаражный кооператив «Каскад»-
49	93	72:23:0221002:277	1000	Земли населенных пунктов	93 гаражей-стоянок	Права не зарегистрированы	-
50	94	72:23:0221002:31	146718	Земли населенных пунктов	под нежилые строения и железнодорожный подъездной путь	Собственность ОАО "Тюменнефтекомплектсервис"	-
51	95	72:23:0221002:383	14000	Земли населенных пунктов	под нежилое строение (торговое, складское)	Права не зарегистрированы	Аренда ОАО "Тюменнефтекомплектсервис"
52	96	72:23:0221002:4	3845	Земли населенных пунктов	для строительства комплекса дорожного сервиса	Права не зарегистрированы	Аренда ОАО «Облсельхозснаб»
53	97	72:23:0221002:8226	3464	Земли на-	объекты гаражного на-	Права не зарегистри-	Аренда

№ п/п	№ на чертеже	Кадастровый номер земельного участка в ГКН	Площадь, кв.м.	Категория земель	Вид разрешенного использования	Правообладатель (правообладатели)	Ограничение (обременение) права
				селенных пунктов	значения	стрированы	Сусликов Владимир Михайлович
54	98	72:23:0221002:8644	2023	Земли населенных пунктов	под нежилые строения (СТО, мойка, торговое)	Права не зарегистрированы	Аренда Гомозов Евгений Васильевич, Нехаев Николай Александрович
55	99	72:23:0221002:9138	235	Земли населенных пунктов	для размещения объектов транспортной инфраструктуры (реконструкция ул. Мельникайте, участок ул. Хабаровская-р. Тура, с Мостовым переходом через р. Тура)	Постоянное (бессрочное) пользование ГКУ ТО «УАД»	-
56	100	72:23:0221002:9147	195	Земли населенных пунктов	Для размещения объектов транспортной инфраструктуры (реконструкция ул. Мельникайте, участок от ул. Хабаровская-р. Тура, с мостовым переходом через р. Тура в г. Тюмени)	Права не зарегистрированы	-
57	102	72:23:0218002:12425	457	Земли населенных пунктов	для обеспечения условий сохранения и развития городской системы улиц и дорог, для размещения сетей инженерно-технического обеспечения (в том числе для размещения линейного объекта транспортной инфраструктуры регионального значения "Реконструкция ул. Мельникайте, участок ул. Хабаровская - р. Тура с мостовым переходом через р. Тура (г.Тюмень)")	Права не зарегистрированы	

В границу межевания территории «ул. Мельникайте – ул. Хабаровская» входят земельные участки, границы которых не установлены в соответствии с требованиями действующего законодательства. Сведения о таких земельных участках приведены в таблице № 2.3.

Таблица № 2.3. Сведения о земельных участках, границы которых не установлены в соответствии с требованиями действующего законодательства.

№ п/п	№ на чертеже	Кадастровый номер земельного участка в ГКН	Площадь, кв.м.	Категория земель	Вид разрешенного использования	Правообладатель (правообладатели)	Ограничение (обременение) права
1	64	72:23:0218002:407	469	Земли населенных пунктов	под строительство индивидуального жилого дома	Долевая собственность: 1.Столяров Тимофей Денисович 2.Столярова Елена Денисовна 3.Столяров Денис Иванович 4.Столярова Екатерина Денисовна 5.Столярова Ольга Николаевна	-
2	55	72:23:0218002:128	753	Земли населенных пунктов	для размещения жилого дома и ведения личного подсобного хозяйства	Долевая собственность: 1.Томилина Наталья Еварестовна 2.Ковальчук Роман Александрович 3.Томилина Татьяна Николаевна	-
3	76	72:23:0221001:185	907	Земли населенных пунктов	под жилой дом	Собственность субъект РФ Тюменская область	-
4	75	72:23:0221001:181	632	Земли населенных пунктов	под существующий индивидуальный жилой дом и приусадебный участок	Собственность Вериго Надежда Владимировна	-

3) Проектное решение.

3.1) Сведения об образуемых земельных участках.

Вид разрешенного использования образуемых земельных участков для обеспечения условий сохранения и развития городской системы улиц и дорог, для размещения сетей инженерно-технического обеспечения (в том числе для размещения линейного объекта транспортной инфраструктуры регионального значения «Реконструкция ул. Мельникайте, участок ул. Хабаровская – р. Тура с мостовым переходом через р. Тура (г. Тюмень)»).

Все земельные участки в границах межевания территории будут относиться к территориям общего пользования.

В результате межевания в границах рассматриваемой территории образовано 42 земельных участка, указанный в таблице № 3.1.

Образуемые земельные участки в границах межевания территории, предлагаемые к изъятию для государственных или муниципальных нужд, обозначены в таблице № 3.1.

Таблица № 3.1. Ведомость образуемых земельных участков.

№ п/п	№ на чертеже	Кадастровый номер образуемого земельного участка	Площадь, кв.м.
1	1	72:23:0000000:11513(:3У1)	416,94
2	2	72:23:0000000:12876(:3У1)	6507,02
3	3	72:23:0000000:12964(:3У1)	8185,18
4	4	72:23:0000000:13082(:3У1)	1098,43
5	5	72:23:0000000:13307(:3У1)	9556,3
6	6***	72:23:0000000:56(:3У1)	2092,65
7	7	:3У17	2198,7
8	8***	72:23:0000000:92(:3У1)	9,16
9	8.1	72:23:0000000:92(:3У2)	1

№ п/п	№ на чертеже	Кадастровый номер образуемого земельного участка	Площадь, кв.м.
10	9	72:23:0112001:6538(:ЗУ1)	457.70
11	10	72:23:0112001:870(:ЗУ1)	131.36
12	11	72:23:0218001:126(:ЗУ1)	1550.98
13	12	72:23:0218001:18208(:ЗУ1)	1193,6
14	13	72:23:0218001:18511(:ЗУ1)	18.07
15	14	72:23:0218001:266(:ЗУ1)	6032.84
16	15	72:23:0218002:366(:ЗУ1)	103,85
17	16***	72:23:0218002:471(:ЗУ1)	83.20
18	17	72:23:0221001:3756(:ЗУ1)	274,73
19	18	:ЗУ18	20.96
20	19	72:23:0221001:4975(:ЗУ1)	219,33
21	20	72:23:0221001:74(:ЗУ1)	2389.70
22	21***	72:23:0221001:74(:ЗУ2)	93.59
23	22	72:23:0221001:88(:ЗУ1)	49.30
24	23***	72:23:0221002:360(:ЗУ1)	68.70
25	24	72:23:0221002:9071(:ЗУ1)	41.93
26	25*	:ЗУ1	216.31
27	26	:ЗУ2	6753.37
28	27	:ЗУ3	975.27
29	28	:ЗУ4	2847.10
30	29**	:ЗУ5	1303.53
31	30	:ЗУ6	1871.00
32	31	:ЗУ7	557.55
33	32	:ЗУ8	2939.08
34	33	:ЗУ9	247.23
35	34	:ЗУ10	1251.57
36	35	:ЗУ11	4286.26
37	36	:ЗУ12	1175.56
38	37	:ЗУ13	1193.68
39	38	:ЗУ14	2.25
40	39	:ЗУ15	362.29
41	40	:ЗУ16	1873.15
42	41	72:23:0000000:12590(:ЗУ1)	4171,53

Примечание.

* - :ЗУ1 образован из земель свободных от прав третьих лиц, в отношении которых издано решение Департамента имущественных отношений Тюменской области от 06.10.2015 № 210-р на использование земель для размещения проездов, в том числе вдольтрассовых и подъездных дорог, для размещения которых не требуется разрешения на строительство, элемента благоустройства территории – стоянки длительного и кратковременного хранения транспортных средств, транспортные проезды;

** - :ЗУ5 образован из земель свободных от прав третьих лиц, в отношении которых издано решение Департамента имущественных отношений Тюменской области от 11.02.2008 № 112-пг «Об утверждении проекта границ земельного участка под нежилое строение (учрежденское) и железнодорожный подъездной путь по адресу: г.Тюмень, железнодорожный путь «стрелочный перевод №1А-стрелочный перевод №6 ПК2+72»; ул.50 лет Октября, 113»;

*** - образуемые земельные участки, подлежащие дальнейшему изъятию (безвозмездной передаче).

Существующие земельные участки в границах межевания территории, предлагаемые к изъятию для государственных или муниципальных нужд, приведены в таблице № 3.2.

Таблица № 3.2. Ведомость существующих земельных участков, предлагаемых к изъятию (безвозмездной передаче).

№ п/п	№ на чертеже	Кадастровый номер земельного участка	Правообладатель, ограничение (обременение)	Площадь, кв.м.
1	63	72:23:0218002:391	Долевая собственность: 1. Надеина Полина Николаевна	2778

№ п/п	№ на чертеже	Кадастровый номер земельного участка	Правообладатель, ограничение (обременение)	Площадь, кв.м.
			2.Надеина Алена Константиновна 3.Надеин Виктор Георгиевич 4.Надеина Анастасия Николаевна	
2	69	72:23:0218002:9166	Долевая собственность: 1.Бурханова Кристина Айратовна 2.Ермаков Игорь Александрович	1496
3	60	72:23:0218002:317	Долевая собственность: 1.Лейман Владимир Яковлевич 2.Сильман Виктор Рихардович	548
4	65	72:23:0218002:423	Долевая собственность: 1.Майнусова Гузьяль Минисламовна 2.Майнусов Шамиль Холбоевич	522
5	64	72:23:0218002:407	Долевая собственность: 1.Столяров Тимофей Денисович 2.Столярова Елена Денисовна 3.Столяров Денис Иванович 4.Столярова Екатерина Денисовна 5.Столярова Ольга Николаевна	469
6	55	72:23:0218002:128	Долевая собственность: 1.Томилина Наталья Еварестовна 2.Ковальчук Роман Александрович 3.Томилина Татьяна Николаевна	753
7	58	72:23:0218002:302	Собственность - Демина Фарсана Тимербулатовна	641
8	61	72:23:0218002:322	Собственность - Киселев Евгений Степанович	533
9	66	72:23:0218002:452	Долевая собственность: 1.Мухамадеев Ринат Зайнуллович 2.Каюмова Диляра Ринатовна 3.Каюмова Диана Ришадовна 4.Мухамадеев Рифат Ринатович 5.Мухамадеев Ильфат Ринатович 6.Калиев Ленар Ильдарович 7.Калиев Ильдар Такиуллович 8.Калиева Гульнара Хамитовна 9.Мухамадеева Расима Такиулловна	632
10	67	72:23:0218002:60	Долевая собственность: 1.Галиаскаров Фанис Фагимович 2.Галиаскаров Артур Фанисович 3.Галиаскарова Фариза Рашидовна 4.Галиаскаров Фагим Хабибуллович 5.Альери Анри Ильдарович 6.Баянова Ильзира Ильдаровна	613
11	59	72:23:0218002:309	Собственность – Фадюшин Александр Сергеевич	585
12	68	72:23:0218002:79	Собственность – Ивлева Наталья Николаевна	729
13	56	72:23:0218002:273	Собственность – Хасанова Нурия Анваровна	890
14	62	72:23:0218002:380	Собственность – Плотников Виталий Яковлевич	688
15	57	72:23:0218002:283	Собственность – Белов Григорий Михайлович	745
16	102	72:23:0218002:12425	права не зарегистрированы	457
17	97	72:23:0221002:8226	Аренда - Сусликов Владимир Михайлович	3464
18	98	72:23:0221002:8644	Аренда – 1. Гомозов Евгений Васильевич 2. Нехаев Николай Александрович	2023
19	84	72:23:0221001:4695	Долевая собственность: 1.Мусихина Розалия Рахимовна	1085

№ п/п	№ на чертеже	Кадастровый номер земельного участка	Правообладатель, ограничение (обременение)	Площадь, кв.м.
			2. Бузаев Валид Рахимович	
20	87	72:23:0221001:4992	права не зарегистрированы	123
21	88	72:23:0221001:68	Собственность - Черныш Игорь Вячеславович	888
22	77	72:23:0221001:189	Собственность – Айдаев Маиль Алигайдар оглы	830
23	89	72:23:0221001:69	Собственность – Аскарлов Фарит Ахметкиреевич	586
24	73	72:23:0221001:153	Собственность – Конокбаев Талант Калматович	285
25	80	72:23:0221001:212	Собственность – Стадухин Василий Васильевич	362
26	74	72:23:0221001:154	Собственность – Песегов Михаил Геннадьевич	661
27	78	72:23:0221001:19	Собственность - Песегов Андрей Геннадьевич	503
28	75	72:23:0221001:181	Собственность - Вериго Надежда Владимировна	632

В границу территории проектирования «ул. Мельникайте – ул. Хабаровская» входят земельные участки, границы которых требуют уточнения в соответствии с действующим законодательством. Сведения о таких земельных участках приведены в таблице № 3.3

Таблица № 3.3. Сведения об уточняемых земельных участках.

№ п/п	№ на чертеже	Кадастровый номер земельного участка	Площадь в ГКН, кв.м.	Площадь по проекту, кв.м.
1	101	72:23:0000000:9422	109611	108 983,58
2	64	72:23:0218002:407	469	-
3	55	72:23:0218002:128	753	-
4	75	72:23:0221001:181	632	-

В границу территории проектирования «ул. Мельникайте – ул. Хабаровская» входят земельные участки, предлагаемые к снятию с кадастрового учета. Сведения о таких земельных участках приведены в таблице № 3.4

Таблица № 3.4. Сведения об земельных участках, предлагаемых к снятию с кадастрового учета.

№ п/п	Кадастровый номер земельного участка в ГКН	Площадь, кв.м.	Категория земель	Вид разрешенного использования	Правообладатель (правообладатели)	Ограничение (обременение) права
1	72:23:0221001:3969	731	Земли населенных пунктов	под посадку овощных культур (без права капитального строительства)	Права не зарегистрированы	-
2	72:23:0000000:8912	10 186	Земли населенных пунктов	для реконструкции улицы Мельникайте	Права не зарегистрированы	-

Координаты поворотных точек границ образуемых и существующих земельных участков в границах межевания территории приведены в ведомости координат.

3.2) Публичные сервитуты.

В отношении земельных участков, расположенных в границах межевания территории, действующие публичные сервитуты не установлены.

Проектом межевания территории предлагается установление публичных сервитутов в соответствии с чертежом «Предложение по установлению публичных сервитутов».

Координаты поворотных точек границ предлагаемых к установлению публичных сервитутов совпадают с границами земельных участков в границах межевания территории и приведены в ведомости координат (Приложение В1).

Приложение В1. Ведомость координат.

Номер	X	Y	Длина, м	Дир. угол
Участок 1. 72:23:000000:11513(:ЗУ1)				
1	338026,32	1470707,85	14.91	13°08'29"
2	338040,84	1470711,24	3.69	155°18'42"
3	338037,49	1470712,78	30.85	149°01'13"
4	338011,04	1470728,66	8.93	140°10'41"
5	338004,18	1470734,38	2.67	189°15'04"
6	338001,54	1470733,95	9.02	189°07'04"
7	337992,63	1470732,52	15.77	315°58'34"
8	338003,97	1470721,56	26.22	328°28'27"
Площадь: 416,94 кв. м				
Участок 2. 72:23:000000:12876(:ЗУ1)				
1	337374,02	1470276,97	51.17	104°27'45"
2	337361,24	1470326,52	54.95	106°52'30"
3	337345,29	1470379,1	39.07	109°25'05"
4	337332,3	1470415,95	5.58	199°03'09"
5	337327,03	1470414,13	38.84	289°39'42"
6	337340,1	1470377,55	7.08	285°49'23"
7	337342,03	1470370,74	65.33	115°50'50"
8	337313,55	1470429,53	2.18	203°16'04"
9	337311,55	1470428,67	19.01	289°06'08"
10	337317,77	1470410,71	3.01	25°37'38"
11	337320,48	1470412,01	56.05	291°37'50"
12	337341,14	1470359,91	113.88	283°05'57"
13	337366,95	1470248,99	22.96	280°29'16"
14	337371,13	1470226,41	12.39	13°15'04"
15	337383,19	1470229,25	10.42	100°23'36"
16	337381,31	1470239,5	6.26	104°54'07"
17	337379,7	1470245,55	20.8	107°39'35"
18	337373,39	1470265,37	2.72	11°26'01"
19	337376,06	1470265,91	4.3	101°07'37"
20	337375,23	1470270,13	2.78	191°50'08"
21	337372,51	1470269,56	6.78	106°43'25"
22	337370,56	1470276,05	3.58	14°53'25"
1	337249,48	1470727,92	2.05	91°40'35"
2	337249,42	1470729,97	9.12	194°40'35"
3	337240,6	1470727,66	46.83	189°43'26"
4	337194,44	1470719,75	17.18	175°07'32"
5	337177,32	1470721,21	0.09	257°28'16"
6	337177,3	1470721,12	0.09	339°26'38"
7	337177,38	1470721,09	0.02	333°26'06"
8	337177,4	1470721,08	0.01	0°00'00"
9	337177,41	1470721,08	0.01	315°0'0"
10	337177,42	1470721,07	0.01	315°0'0"
11	337177,43	1470721,06	0.01	0°00'00"
12	337177,44	1470721,06	0.01	315°0'0"
13	337177,45	1470721,05	0.02	296°33'54"
14	337177,46	1470721,03	0.01	0°00'00"
15	337177,47	1470721,03	0.03	270°0'0"
16	337177,47	1470721	0.01	0°00'00"
17	337177,48	1470721	0.02	270°0'0"
18	337177,48	1470720,98	0.01	315°0'0"
19	337177,49	1470720,97	0.01	270°0'0"
20	337177,49	1470720,96	0.02	270°0'0"
21	337177,49	1470720,94	0.02	270°0'0"
22	337177,49	1470720,92	0.01	225°0'0"
23	337177,48	1470720,91	0.01	270°0'0"

Номер	X	Y	Длина, м	Дир. угол
24	337177,48	1470720,9	0.02	243°26'06"
25	337177,47	1470720,88	0.02	270°0'0"
26	337177,47	1470720,86	0.01	225°00'00"
27	337177,46	1470720,85	0.01	180°00'00"
28	337177,45	1470720,85	0.02	243°26'06"
29	337177,44	1470720,83	0.01	225°0'0"
30	337177,43	1470720,82	0.02	180°00'00"
31	337177,41	1470720,82	0.03	225°00'00"
32	337177,39	1470720,8	0.01	180°00'00"
33	337177,38	1470720,8	0.01	225°0'0"
34	337177,37	1470720,79	0.05	180°00'00"
35	337177,32	1470720,79	0.02	153°26'06"
36	337177,3	1470720,8	0.01	180°00'00"
37	337177,29	1470720,8	1.6	264°15'13"
38	337177,13	1470719,21	17.5	355°12'53"
39	337194,57	1470717,75	47.12	9°42'51"
40	337241,01	1470725,7	8.76	14°41'13"
41	337150,73	1470682,16	25.81	194°54'31"
42	337125,79	1470675,52	23.88	267°27'23"
43	337124,73	1470651,66	40.08	49°33'14"
44	337041,55	1470498,52	44.02	51°02'22"
45	337069,23	1470532,75	13.36	133°03'31"
46	337060,11	1470542,51	4.07	132°42'34"
47	337057,35	1470545,5	10.15	47°18'58"
48	337064,23	1470552,96	40.43	30°11'10"
49	337099,18	1470573,29	12.97	30°07'22"
50	337110,4	1470579,8	27.76	46°59'06"
51	337129,34	1470600,1	2.74	72°33'31"
52	337130,16	1470602,71	10.58	210°19'22"
53	337121,03	1470597,37	49.57	210°16'26"
54	337078,22	1470572,38	21.55	210°24'27"
55	337059,63	1470561,47	0.03	135°00'00"
56	337059,61	1470561,49	12.61	226°11'20"
57	337050,88	1470552,39	21.78	226°10'20"
58	337035,8	1470536,68	22.06	225°39'40"
59	337020,38	1470520,9	30.81	313°24'31"
60	337017,63	1470523,81	21.88	45°40'0"
61	337032,92	1470539,46	21.99	46°09'39"
62	337048,15	1470555,32	8	135°27'21"
63	337042,45	1470560,93	1.56	120°50'16"
64	337041,65	1470562,27	21.5	225°35'03"
65	337026,6	1470546,91	0.46	291°34'17"
66	337026,77	1470546,48	7.27	291°58'37"
67	337029,49	1470539,74	19.55	223°10'35"
68	337015,23	1470526,36	3.5	313°15'51"
69	337326,14	1470846,42	39.07	102°31'15"
70	337317,67	1470884,56	64.5	193°19'15"
71	337254,91	1470869,7	4.32	302°30'43"
72	337257,23	1470866,06	57.36	337°55'13"
73	337310,38	1470844,5	15.88	6°56'45"
Площадь: 6507,02 кв. м				
Участок 3. 72:23:000000:12964(:3У1)				
1	338065,15	1470841,82	12.44	97°54'08"
2	338063,44	1470854,14	20.19	183°46'35"
3	338043,29	1470852,81	5.39	232°32'06"

Номер	X	Y	Длина, м	Дир. угол
4	338040,01	1470848,53	28.17	180°17'05"
5	338011,84	1470848,39	24.17	186°30'37"
6	337987,83	1470845,65	3.64	215°57'29"
7	337984,88	1470843,51	24.02	277°43'43"
8	337988,11	1470819,71	10.54	8°07'48"
9	337998,54	1470821,2	17.94	19°30'20"
10	338015,45	1470827,19	51.81	16°24'10"
11	337695,49	1470667,78	20.01	10°47'57"
12	337715,15	1470671,53	11.16	10°32'04"
13	337726,12	1470673,57	32.77	94°22'33"
14	337723,62	1470706,24	3.43	177°09'45"
15	337720,19	1470706,41	10.34	177°30'20"
16	337709,86	1470706,86	1.32	177°23'51"
17	337708,54	1470706,92	8.63	226°07'37"
18	337702,56	1470700,7	12.19	175°09'16"
19	337690,41	1470701,73	34.33	278°30'36"
20	338058,17	1470757,58	19.74	28°10'30"
21	338075,57	1470766,9	71.6	97°54'54"
22	338065,71	1470837,82	51.17	196°24'08"
23	338016,62	1470823,37	18.39	199°38'13"
24	337999,3	1470817,19	10.76	187°51'05"
25	337988,64	1470815,72	5.78	277°45'06"
26	337989,42	1470809,99	57.4	277°43'10"
27	337997,13	1470753,11	10.03	3°12'07"
28	338007,14	1470753,67	11.12	357°34'39"
29	338018,25	1470753,2	19.89	11°51'48"
30	338037,72	1470757,29	5.12	338°41'50"
31	338042,49	1470755,43	15.83	7°48'27"
Площадь: 8185,18 кв. м				
Участок 4. 72:23:000000:13082(:ЗУ1)				
1	337020,38	1470520,91	22.06	45°38'35"
2	337035,8	1470536,68	21.78	46°10'20"
3	337050,88	1470552,39	48.11	46°10'14"
4	337084,2	1470587,1	3.66	46°06'21"
5	337086,74	1470589,74	53.85	45°53'43"
6	337124,22	1470628,41	1.33	133°46'52"
7	337123,3	1470629,37	1.08	43°52'36"
8	337124,08	1470630,12	1.12	133°55'09"
9	337123,3	1470630,93	1.49	44°11'08"
10	337124,37	1470631,97	1.51	314°11'35"
11	337125,42	1470630,89	1.08	223°52'36"
12	337124,64	1470630,14	0.91	314°06'17"
13	337125,27	1470629,49	7.74	45°53'22"
14	337130,66	1470635,05	0.73	137°46'45"
15	337130,12	1470635,54	1.51	47°25'10"
16	337131,14	1470636,65	0.76	317°07'16"
17	337131,7	1470636,13	34.06	45°52'49"
18	337155,41	1470660,58	4.73	36°28'55"
19	337159,21	1470663,39	20.32	12°31'55"
20	337179,05	1470667,8	35.48	14°40'43"
21	337213,37	1470676,79	4.18	353°32'19"
22	337217,52	1470676,32	38.87	12°37'52"
23	337255,45	1470684,82	37.86	186°47'47"
24	337217,86	1470680,34	4.47	172°17'12"
25	337213,43	1470680,94	30.57	195°11'28"
26	337183,93	1470672,93	27.28	192°32'00"
27	337157,3	1470667,01	4.99	217°05'58"

Номер	X	Y	Длина, м	Дир. угол
28	337153,32	1470664	99.68	225°49'01"
29	337083,85	1470592,52	5.13	226°20'36"
30	337080,31	1470588,81	46.43	226°09'38"
31	337048,15	1470555,32	21.99	226°09'39"
32	337032,92	1470539,46	21.88	225°40'0"
33	337017,63	1470523,81	4	313°28'45"
34	337041,92	1470544,07	1.5	135°00'00"
35	337040,86	1470545,13	1.51	225°16'08"
36	337039,8	1470544,06	1.49	315°16'18"
37	337040,86	1470543,01	1.5	45°00'00"
Площадь: 1098,43 кв. м				
Участок 5. 72:23:000000:13307(:ЗУ1)				
1	337976,28	1470696,2	10.45	13°03'08"
2	337986,46	1470698,56	40.9	13°07'44"
3	338026,29	1470707,85	0.79	148°54'45"
4	338025,61	1470708,26	25.4	148°25'30"
5	338003,97	1470721,56	15.77	135°58'34"
6	337992,63	1470732,52	22.23	189°06'38"
7	337970,68	1470729	33.27	279°41'20"
8	338062,96	1470857,62	4.48	97°56'58"
9	338062,34	1470862,06	49.48	186°44'35"
10	338013,2	1470856,25	5.63	96°37'57"
11	338012,55	1470861,84	23.42	186°41'39"
12	337989,29	1470859,11	4	199°14'58"
13	337985,51	1470857,79	4.11	208°11'15"
14	337981,89	1470855,85	2.47	226°28'38"
15	337980,19	1470854,06	2.23	237°48'15"
16	337979	1470852,17	5.9	243°44'20"
17	337976,39	1470846,88	7.96	4°02'04"
18	337984,33	1470847,44	2.69	35°56'01"
19	337986,51	1470849,02	25.29	6°30'55"
20	338011,64	1470851,89	26.64	0°18'04"
21	338038,28	1470852,03	5.25	52°35'04"
22	338041,47	1470856,2	21.54	3°46'50"
23	338059,4	1470883,25	39.5	97°55'00"
24	338053,96	1470922,37	117.46	178°01'44"
25	337936,57	1470926,41	0.04	194°02'10"
26	337936,53	1470926,4	84.66	279°51'42"
27	337951,03	1470842,99	18.85	14°20'45"
28	337969,29	1470847,66	3.95	89°16'29"
29	337969,34	1470851,61	4.36	77°48'48"
30	337970,26	1470855,87	4.88	64°00'44"
31	337972,4	1470860,26	3.12	52°56'47"
32	337974,28	1470862,75	6.31	39°00'52"
33	337979,18	1470866,72	14.5	56°25'10"
34	337987,2	1470878,8	5.19	330°58'01"
35	337991,74	1470876,28	7.02	299°53'11"
36	337995,24	1470870,19	16.21	7°05'08"
37	338011,33	1470872,19	5.35	96°19'42"
38	338010,74	1470877,51	49	6°43'39"
39	338040,84	1470711,24	3.73	13°10'44"
40	338044,47	1470712,09	0.49	142°25'53"
41	338044,08	1470712,39	1.4	141°39'33"
42	338042,98	1470713,26	2.89	151°29'04"
43	338040,44	1470714,64	2.69	160°53'28"
44	338037,9	1470715,52	2.58	165°51'21"

Номер	X	Y	Длина, м	Дир. угол
45	338035,4	1470716,15	1.59	131°41'36"
46	338034,34	1470717,34	1.52	102°07'16"
47	338034,02	1470718,83	1.42	47°17'26"
48	338034,98	1470719,87	1.51	12°12'02"
49	338036,46	1470720,19	2.25	8°42'27"
50	338038,68	1470720,53	1.99	9°50'28"
51	338040,64	1470720,87	2.45	26°08'49"
52	338042,84	1470721,95	2.57	44°41'07"
53	338044,67	1470723,76	2.49	54°19'42"
54	338046,12	1470725,78	2.68	68°19'04"
55	338047,11	1470728,27	2.66	85°41'02"
56	338047,31	1470730,92	3.01	92°51'10"
57	338047,16	1470733,93	3.71	114°50'23"
58	338045,6	1470737,3	3.87	127°33'02"
59	338043,24	1470740,37	3.38	146°27'03"
60	338040,42	1470742,24	2.76	172°18'34"
61	338037,68	1470742,61	1.98	182°01'29"
62	338035,7	1470742,54	4.48	182°41'02"
63	338031,22	1470742,33	3.72	182°37'0"
64	338027,5	1470742,16	1.89	206°01'24"
65	338025,8	1470741,33	2.01	189°44'37"
66	338023,82	1470740,99	1.46	151°19'37"
67	338022,54	1470741,69	1.24	145°32'21"
68	338021,52	1470742,39	2.1	137°53'29"
69	338019,96	1470743,8	1.45	123°28'15"
70	338019,16	1470745,01	2.48	92°18'33"
71	338019,06	1470747,49	1.89	26°01'24"
72	338020,76	1470748,32	2.25	356°10'08"
73	338023	1470748,17	1.98	2°36'09"
74	338024,98	1470748,26	3.03	12°12'02"
75	338027,94	1470748,9	3.74	6°08'14"
76	338031,66	1470749,3	3.22	2°40'02"
77	338034,88	1470749,45	4.48	359°29'18"
78	338039,36	1470749,41	4.72	5°35'24"
79	338044,06	1470749,87	3.98	6°11'50"
80	338048,02	1470750,3	3.72	2°37'0"
81	338051,74	1470750,47	1.81	346°53'12"
82	338053,5	1470750,06	3.46	302°51'52"
83	338055,38	1470747,15	3.02	327°50'02"
84	338057,94	1470745,54	3.49	4°45'49"
85	338061,42	1470745,83	3.95	344°43'56"
86	338065,23	1470744,79	3.03	311°15'25"
87	338067,23	1470742,51	3.03	268°40'36"
88	338067,16	1470739,48	3.16	254°12'15"
89	338066,3	1470736,44	2.48	266°46'08"
90	338066,16	1470733,96	2.13	293°11'55"
91	338067	1470732	2.63	321°38'48"
92	338069,06	1470730,37	1.81	346°16'14"
93	338070,82	1470729,94	1.5	2°40'19"
94	338072,32	1470730,01	1.25	56°03'23"
95	338073,02	1470731,05	1.02	78°41'24"
96	338073,22	1470732,05	2.12	71°49'19"
97	338073,88	1470734,06	3.18	41°33'31"
98	338076,26	1470736,17	3.47	14°11'48"
99	338079,62	1470737,02	0.12	335°33'22"
100	338079,73	1470736,97	26.5	97°54'58"
101	338076,08	1470763,22	19.03	208°15'43"
102	338059,32	1470754,21	17.42	187°49'07"
103	338042,06	1470751,84	4.98	158°34'58"

Номер	X	Y	Длина, м	Дир. угол
104	338037,42	1470753,66	19.29	191°52'30"
105	338018,54	1470749,69	11.39	177°38'06"
106	338007,16	1470750,16	9.85	183°08'28"
107	337997,32	1470749,62	16.23	285°04'21"
108	338001,54	1470733,95	2.67	9°15'04"
109	338004,18	1470734,38	8.93	320°10'41"
110	338011,04	1470728,66	30.85	329°01'13"
111	338037,49	1470712,78	3.02	335°18'16"
112	338040,23	1470711,52	0.67	335°20'39"
Площадь: 9 556,3 кв. м				
Участок 6. 72:23:000000:56(:ЗУ1)				
1	337429,02	1470167,98	4.66	13°46'05"
2	337433,55	1470169,09	1.24	105°22'35"
3	337433,22	1470170,29	1.27	16°00'27"
4	337434,44	1470170,64	2.76	102°19'35"
5	337433,85	1470173,34	1.39	195°02'16"
6	337432,51	1470172,98	13.37	104°01'33"
7	337429,27	1470185,95	1.29	15°20'0"
8	337430,51	1470186,29	2.72	101°40'56"
9	337429,96	1470188,95	1.39	195°02'16"
10	337428,62	1470188,59	12.23	104°00'08"
11	337425,66	1470200,46	1.21	14°50'24"
12	337426,83	1470200,77	2.74	102°00'26"
13	337426,26	1470203,45	1.3	193°17'27"
14	337424,99	1470203,15	12.11	103°57'21"
15	337422,07	1470214,9	1.23	16°57'58"
16	337423,25	1470215,26	2.76	102°46'36"
17	337422,64	1470217,95	1.29	195°45'44"
18	337421,4	1470217,6	12.89	103°22'04"
19	337418,42	1470230,14	1.13	11°12'38"
20	337419,53	1470230,36	2.63	98°18'54"
21	337419,15	1470232,96	9.44	17°19'17"
22	337428,16	1470235,77	13.57	106°05'04"
23	337424,4	1470248,81	9.4	192°05'56"
24	337415,21	1470246,84	0.58	59°02'10"
25	337415,51	1470247,34	2.08	109°23'39"
26	337414,82	1470249,3	1.2	194°02'10"
27	337413,66	1470249,01	12.99	104°04'45"
28	337410,5	1470261,61	1.4	17°00'45"
29	337411,84	1470262,02	2.71	104°17'32"
30	337411,17	1470264,65	1.39	195°02'16"
31	337409,83	1470264,29	13.24	104°12'53"
32	337406,58	1470277,12	1.45	16°26'03"
33	337407,97	1470277,53	2.71	108°18'04"
34	337407,12	1470280,1	1.24	196°49'54"
35	337405,93	1470279,74	13.3	103°55'17"
36	337402,73	1470292,65	1.36	13°12'59"
37	337404,05	1470292,96	2.81	102°18'29"
38	337403,45	1470295,71	1.42	194°13'53"
39	337402,07	1470295,36	13.29	103°45'14"
40	337398,91	1470308,27	1.33	13°55'54"
41	337400,2	1470308,59	2.82	103°56'16"
42	337399,52	1470311,33	1.31	195°56'43"
43	337398,26	1470310,97	4.99	103°40'28"
44	337397,08	1470315,82	1.16	16°33'25"
45	337398,19	1470316,15	2.7	100°26'15"
46	337397,7	1470318,81	1.32	192°40'11"
47	337396,41	1470318,52	3.16	104°28'33"
48	337395,62	1470321,58	0.48	14°37'15"

Номер	X	Y	Длина, м	Дир. угол
49	337396,08	1470321,7	5.47	94°11'24"
50	337395,68	1470327,16	0.53	184°18'58"
51	337395,15	1470327,12	11.81	91°59'24"
52	337394,74	1470338,92	1.44	0°00'00"
53	337396,18	1470338,92	2.72	90°37'55"
54	337396,15	1470341,64	1.5	178°05'27"
55	337394,65	1470341,69	13.32	92°06'30"
56	337394,16	1470355	1.21	1°53'36"
57	337395,37	1470355,04	2.69	90°00'00"
58	337395,37	1470357,73	1.31	178°41'17"
59	337394,06	1470357,76	13.26	92°04'29"
60	337393,58	1470371,01	1.18	5°51'22"
61	337394,75	1470371,13	1.64	88°57'07"
62	337394,78	1470372,77	2.43	24°46'31"
63	337396,99	1470373,79	1.59	330°31'27"
64	337398,37	1470373,01	2.63	56°00'28"
65	337399,84	1470375,19	1.45	145°58'50"
66	337398,64	1470376	8.41	91°46'15"
67	337398,38	1470384,41	2.11	116°48'30"
68	337397,43	1470386,29	1.42	60°54'22"
69	337398,12	1470387,53	2.58	145°52'47"
70	337395,98	1470388,98	1.35	231°56'18"
71	337395,15	1470387,92	1.24	170°14'0"
72	337393,93	1470388,13	2.07	92°12'48"
73	337393,85	1470390,2	1.08	181°35'28"
74	337392,77	1470390,17	12.66	92°29'22"
75	337392,22	1470402,82	1.05	0°32'44"
76	337393,27	1470402,83	2.89	90°47'35"
77	337393,23	1470405,72	1.18	180°58'16"
78	337392,05	1470405,7	13.2	92°18'04"
79	337391,52	1470418,89	1.27	2°42'18"
80	337392,79	1470418,95	2.75	90°37'30"
81	337392,76	1470421,7	1.36	180°50'33"
82	337391,4	1470421,68	12.97	92°09'55"
83	337390,91	1470434,64	1.36	0°25'17"
84	337392,27	1470434,65	2.68	89°08'42"
85	337392,31	1470437,33	1.51	178°06'13"
86	337390,8	1470437,38	11.6	92°10'27"
87	337390,36	1470448,97	1.38	44°07'07"
88	337391,35	1470449,93	2.2	90°00'00"
89	337391,35	1470452,13	2.42	97°49'45"
90	337391,02	1470454,53	1.27	134°40'48"
91	337390,13	1470455,43	10.41	91°55'39"
92	337389,78	1470465,83	1.31	359°33'45"
93	337391,09	1470465,82	2.8	90°00'00"
94	337391,09	1470468,62	1.36	180°50'33"
95	337389,73	1470468,6	5.18	90°33'11"
96	337389,68	1470473,78	2.26	136°25'56"
97	337388,04	1470475,34	2.98	171°19'37"
98	337385,09	1470475,79	2.93	170°34'11"
99	337382,2	1470476,27	6.23	261°19'25"
100	337381,26	1470470,11	3.81	352°36'50"
101	337385,04	1470469,62	1.12	270°0'0"
102	337385,04	1470468,5	1.16	183°56'43"
103	337383,88	1470468,42	2.67	270°12'53"
104	337383,89	1470465,75	1.19	359°31'07"
105	337385,08	1470465,74	10.35	272°09'36"
106	337385,47	1470455,4	1.01	191°58'34"
107	337384,48	1470455,19	5.83	271°40'13"

Номер	X	Y	Длина, м	Дир. угол
108	337384,65	1470449,36	1.07	347°38'41"
109	337385,7	1470449,13	11.69	271°54'45"
110	337386,09	1470437,45	1.05	185°26'25"
111	337385,04	1470437,35	2.63	270°13'04"
112	337385,05	1470434,72	1.15	359°30'06"
113	337386,2	1470434,71	13.01	272°01'36"
114	337386,66	1470421,71	0.98	185°14'50"
115	337385,68	1470421,62	2.74	270°12'33"
116	337385,69	1470418,88	0.98	1°45'12"
117	337386,67	1470418,91	13.26	273°11'56"
118	337387,41	1470405,67	1.4	180°24'33"
119	337386,01	1470405,66	2.84	270°48'25"
120	337386,05	1470402,82	1.5	358°51'15"
121	337387,55	1470402,79	12.84	272°24'36"
122	337388,09	1470389,96	1.36	181°15'49"
123	337386,73	1470389,93	2.63	269°33'51"
124	337386,71	1470387,3	1.53	357°22'50"
125	337388,24	1470387,23	3.22	276°46'20"
126	337388,62	1470384,03	2.7	349°06'23"
127	337391,27	1470383,52	2.93	327°07'25"
128	337393,73	1470381,93	2.9	270°47'25"
129	337393,77	1470379,03	2.13	232°48'29"
130	337392,48	1470377,33	3.76	191°49'05"
131	337388,8	1470376,56	2.79	269°10'43"
132	337388,76	1470373,77	1.13	183°32'41"
133	337387,63	1470373,7	2.69	269°34'26"
134	337387,61	1470371,01	1.27	358°38'49"
135	337388,88	1470370,98	13.24	272°07'16"
136	337389,37	1470357,75	1.18	180°00'00"
137	337388,19	1470357,75	2.81	270°24'28"
138	337388,21	1470354,94	0.79	2°10'29"
139	337389	1470354,97	13.33	274°10'28"
140	337389,97	1470341,68	1.02	181°07'24"
141	337388,95	1470341,66	2.77	269°35'11"
142	337388,93	1470338,89	1.14	1°00'18"
143	337390,07	1470338,91	11.99	272°11'56"
144	337390,53	1470326,93	0.66	182°36'09"
145	337389,87	1470326,9	5.47	273°46'20"
146	337390,23	1470321,44	0.74	5°24'14"
147	337390,97	1470321,51	4.35	282°28'18"
148	337391,91	1470317,26	1.18	197°12'34"
149	337390,78	1470316,91	2.72	281°13'39"
150	337391,31	1470314,24	1.28	14°02'10"
151	337392,55	1470314,55	5.09	284°13'39"
152	337393,8	1470309,62	1.23	199°54'13"
153	337392,64	1470309,2	2.76	286°12'07"
154	337393,41	1470306,55	1.12	19°53'44"
155	337394,46	1470306,93	13.12	283°34'50"
156	337397,54	1470294,18	1.07	195°43'29"
157	337396,51	1470293,89	2.69	282°53'56"
158	337397,11	1470291,27	1.1	10°29'29"
159	337398,19	1470291,47	13.34	284°05'55"
160	337401,44	1470278,53	1.25	200°10'46"
161	337400,27	1470278,1	2.64	288°05'31"
162	337401,09	1470275,59	1.05	18°15'46"
163	337402,09	1470275,92	13.29	284°06'34"
164	337405,33	1470263,03	1.1	196°56'57"
165	337404,28	1470262,71	2.77	283°59'10"
166	337404,95	1470260,02	1.11	17°17'33"

Номер	X	Y	Длина, м	Дир. угол
167	337406,01	1470260,35	13.09	284°20'01"
168	337409,25	1470247,67	1.36	201°05'53"
169	337407,98	1470247,18	2.7	287°13'39"
170	337408,78	1470244,6	1.23	17°59'35"
171	337409,95	1470244,98	1.97	284°40'11"
172	337410,45	1470243,07	2.57	328°02'31"
173	337412,63	1470241,71	1.17	11°47'17"
174	337413,78	1470241,95	7.63	11°47'45"
175	337421,25	1470243,51	4.8	285°42'57"
176	337422,55	1470238,89	7.78	198°12'07"
177	337415,16	1470236,46	0.37	198°55'29"
178	337414,81	1470236,34	2.35	228°37'49"
179	337413,26	1470234,58	2.31	270°44'39"
180	337413,29	1470232,27	1.24	194°02'10"
181	337412,09	1470231,97	2.66	280°10'12"
182	337412,56	1470229,35	1.2	7°11'03"
183	337413,75	1470229,5	13.42	283°18'41"
184	337416,84	1470216,44	1.16	193°55'01"
185	337415,71	1470216,16	2.71	282°48'15"
186	337416,31	1470213,52	1.21	10°28'27"
187	337417,5	1470213,74	12.12	283°56'40"
188	337420,42	1470201,98	1.19	198°35'13"
189	337419,29	1470201,6	2.69	282°26'11"
190	337419,87	1470198,97	1.27	13°42'25"
191	337421,1	1470199,27	12.27	284°08'58"
192	337424,1	1470187,37	1.16	199°03'28"
193	337423	1470186,99	2.61	282°36'01"
194	337423,57	1470184,44	1.22	13°41'45"
195	337424,76	1470184,73	13.35	284°07'48"
196	337428,02	1470171,78	1.16	195°28'17"
197	337426,9	1470171,47	2.76	282°34'26"
198	337427,5	1470168,78	1.26	14°15'25"
199	337428,72	1470169,09	1.15	285°07'26"
200	337077,47	1470702,9	1.59	190°53'08"
201	337075,91	1470702,6	1.26	274°59'22"
202	337076,02	1470701,34	9.78	188°45'34"
203	337066,35	1470699,85	0.91	96°20'25"
204	337066,25	1470700,75	2.72	186°45'33"
205	337063,55	1470700,43	0.99	271°44'09"
206	337063,58	1470699,44	12.58	187°59'42"
207	337051,12	1470697,69	1.06	103°38'34"
208	337050,87	1470698,72	2.77	188°30'37"
209	337048,13	1470698,31	1.04	276°05'45"
210	337048,24	1470697,28	13	188°13'25"
211	337035,37	1470695,42	1.15	100°02'13"
212	337035,17	1470696,55	2.77	187°39'46"
213	337032,42	1470696,18	1.17	273°54'42"
214	337032,5	1470695,01	13.36	188°05'16"
215	337019,27	1470693,13	0.37	101°00'13"
216	337019,2	1470693,49	2.26	186°52'23"
217	337016,96	1470693,22	0.42	270°0'0"
218	337016,96	1470692,8	5.65	188°14'42"
219	337011,37	1470691,99	4.71	282°08'45"
220	337012,36	1470687,39	5.15	8°21'57"
221	337017,46	1470688,14	1.14	280°07'29"
222	337017,66	1470687,02	2.77	7°02'53"
223	337020,41	1470687,36	1.19	95°48'24"
224	337020,29	1470688,54	12.88	8°07'26"

Номер	X	Y	Длина, м	Дир. угол
225	337033,04	1470690,36	1.3	278°22'43"
226	337033,23	1470689,07	2.81	6°08'14"
227	337036,02	1470689,37	1.4	94°29'33"
228	337035,91	1470690,77	12.96	8°12'18"
229	337048,74	1470692,62	1.37	277°57'11"
230	337048,93	1470691,26	2.86	7°13'28"
231	337051,77	1470691,62	1.42	96°28'26"
232	337051,61	1470693,03	12.7	8°00'32"
233	337064,19	1470694,8	1.51	277°58'11"
234	337064,4	1470693,3	2.83	9°09'44"
235	337067,19	1470693,75	1.48	97°44'52"
236	337066,99	1470695,22	9.21	8°41'05"
237	337076,09	1470696,61	6.44	77°37'32"
Площадь: 2092,65 кв. м				
Участок 7. 72:23:000000:8912(:ЗУ1)				
1	338063,44	1470854,14	3.51	97°51'12"
2	338062,96	1470857,62	21.54	183°46'50"
3	338041,47	1470856,2	5.25	232°35'04"
4	338038,28	1470852,03	26.64	180°18'04"
5	338011,64	1470851,89	25.29	186°30'55"
6	337986,51	1470849,02	2.69	215°56'01"
7	337984,33	1470847,44	3.97	277°58'00"
8	337984,88	1470843,51	3.64	35°57'29"
9	337987,83	1470845,65	24.17	6°30'37"
10	338011,84	1470848,39	28.17	0°17'05"
11	338040,01	1470848,53	5.39	52°32'06"
12	338043,29	1470852,81	20.19	3°46'35"
13	338076,08	1470763,22	3.72	97°53'25"
14	338075,57	1470766,9	19.74	208°10'30"
15	338058,17	1470757,58	15.83	187°48'27"
16	338042,49	1470755,43	5.12	158°41'50"
17	338037,72	1470757,29	19.89	191°51'48"
18	338018,25	1470753,2	11.12	177°34'39"
19	338007,14	1470753,67	10.03	183°12'07"
20	337997,13	1470753,11	3.5	273°06'58"
21	337997,32	1470749,62	9.85	3°08'28"
22	338007,16	1470750,16	11.39	357°38'06"
23	338018,54	1470749,69	19.29	11°52'30"
24	338037,42	1470753,66	4.98	338°34'58"
25	338042,06	1470751,84	17.42	7°49'07"
26	338059,32	1470754,21	19.03	28°15'43"
27	338062,34	1470862,06	21.39	97°53'57"
28	338059,4	1470883,25	49	186°43'39"
29	338010,74	1470877,51	5.35	276°19'42"
30	338011,33	1470872,19	16.21	187°05'08"
31	337995,24	1470870,19	7.02	119°53'11"
32	337991,74	1470876,28	5.19	150°58'01"
33	337987,2	1470878,8	14.5	236°25'10"
34	337979,18	1470866,72	6.31	219°00'52"
35	337974,28	1470862,75	3.12	232°56'47"
36	337972,4	1470860,26	4.88	244°00'44"
37	337970,26	1470855,87	4.36	257°48'48"
38	337969,34	1470851,61	3.95	269°16'29"
39	337969,29	1470847,66	7.14	353°43'50"
40	337976,39	1470846,88	5.9	63°44'20"
41	337979	1470852,17	2.23	57°48'15"
42	337980,19	1470854,06	2.47	46°28'38"
43	337981,89	1470855,85	4.11	28°11'15"

Номер	X	Y	Длина, м	Дир. угол
44	337985,51	1470857,79	4	19°14'58"
45	337989,29	1470859,11	23.42	6°41'39"
46	338012,55	1470861,84	5.63	276°37'57"
47	338013,2	1470856,25	49.48	6°44'35"
Площадь: 2092,65 кв. м				
Участок 8. 72:23:000000:92(:ЗУ1)				
1	337205,15	1470623,02	0.07	344°03'17"
2	337205,22	1470623	0.08	320°11'40"
3	337205,28	1470622,95	0.08	284°02'10"
4	337205,3	1470622,87	0.07	254°03'17"
5	337205,28	1470622,8	0.08	225°0'0"
6	337205,22	1470622,74	0.07	195°56'43"
7	337205,15	1470622,72	0.08	165°57'50"
8	337205,07	1470622,74	0.08	129°48'20"
9	337205,02	1470622,8	0.07	105°56'43"
10	337205	1470622,87	0.08	75°57'50"
11	337205,02	1470622,95	0.07	45°00'00"
12	337205,07	1470623	0.08	14°02'10"
13	337216,08	1470585,09	0.08	336°48'05"
14	337216,15	1470585,06	0.08	320°11'40"
15	337216,21	1470585,01	0.07	285°56'43"
16	337216,23	1470584,94	0.08	255°57'50"
17	337216,21	1470584,86	0.08	219°48'20"
18	337216,15	1470584,81	0.07	195°56'43"
19	337216,08	1470584,79	0.08	165°57'50"
20	337216	1470584,81	0.07	135°0'0"
21	337215,95	1470584,86	0.08	104°02'10"
22	337215,93	1470584,94	0.07	74°03'17"
23	337215,95	1470585,01	0.07	45°00'00"
24	337216	1470585,06	0.09	20°33'22"
25	337225,65	1470555,61	0.01	0°00'00"
26	337225,66	1470555,61	0.01	315°0'0"
27	337225,67	1470555,6	0.02	296°33'54"
28	337225,68	1470555,58	0.01	0°00'00"
29	337225,69	1470555,58	0.01	315°0'0"
30	337225,7	1470555,57	0.01	270°0'0"
31	337225,7	1470555,56	0.01	315°0'0"
32	337225,71	1470555,55	0.01	270°0'0"
33	337225,71	1470555,54	0.02	296°33'54"
34	337225,72	1470555,52	0.02	296°33'54"
35	337225,73	1470555,5	0.01	270°0'0"
36	337225,73	1470555,49	0.01	270°0'0"
37	337225,73	1470555,48	0.02	270°0'0"
38	337225,73	1470555,46	0.01	270°0'0"
39	337225,73	1470555,45	0.01	225°0'0"
40	337225,72	1470555,44	0.01	270°0'0"
41	337225,72	1470555,43	0.01	225°00'00"
42	337225,71	1470555,42	0.02	243°26'06"
43	337225,7	1470555,4	0.02	270°0'0"
44	337225,7	1470555,38	0.02	206°33'54"
45	337225,68	1470555,37	0.01	180°00'00"
46	337225,67	1470555,37	0.01	270°0'0"
47	337225,67	1470555,36	0.01	225°0'0"
48	337225,66	1470555,35	0.02	206°33'54"
49	337225,64	1470555,34	0.02	180°00'00"
50	337225,62	1470555,34	0.01	180°00'00"
51	337225,61	1470555,34	0.01	225°0'0"

Номер	X	Y	Длина, м	Дир. угол
52	337225,6	1470555,33	0.02	180°00'00"
53	337225,58	1470555,33	0.02	180°00'00"
54	337225,56	1470555,33	0.01	180°00'00"
55	337225,55	1470555,33	0.01	135°00'00"
56	337225,54	1470555,34	0.02	180°00'00"
57	337225,52	1470555,34	0.02	153°26'06"
58	337225,5	1470555,35	2.84	150°27'19"
59	337223,03	1470556,75	0.01	180°00'00"
60	337223,02	1470556,75	0.02	180°00'00"
61	337223	1470556,75	0.02	90°00'00"
62	337223	1470556,77	0.01	135°00'00"
63	337222,99	1470556,78	0.01	180°00'00"
64	337222,98	1470556,78	0.01	135°00'00"
65	337222,97	1470556,79	0.02	90°00'00"
66	337222,97	1470556,81	0.02	116°33'54"
67	337222,96	1470556,83	0.01	90°00'00"
68	337222,96	1470556,84	0.01	135°00'00"
69	337222,95	1470556,85	0.02	90°00'00"
70	337222,95	1470556,87	0.02	90°00'00"
71	337222,95	1470556,89	0.01	90°00'00"
72	337222,95	1470556,9	0.01	45°00'00"
73	337222,96	1470556,91	0.02	90°00'00"
74	337222,96	1470556,93	0.01	0°00'00"
75	337222,97	1470556,93	0.02	90°00'00"
76	337222,97	1470556,95	0.01	90°00'00"
77	337222,97	1470556,96	0.01	45°00'00"
78	337222,98	1470556,97	0.02	26°33'54"
79	337223	1470556,98	0.01	90°00'00"
80	337223	1470556,99	0.01	0°00'00"
81	337223,01	1470556,99	0.01	45°00'00"
82	337223,02	1470557	0.01	45°00'00"
83	337223,03	1470557,01	0.01	0°00'00"
84	337223,04	1470557,01	0.02	26°33'54"
85	337223,06	1470557,02	0.02	0°00'00"
86	337223,08	1470557,02	0.01	0°00'00"
87	337223,09	1470557,02	0.01	0°00'00"
88	337223,1	1470557,02	0.02	0°00'00"
89	337223,12	1470557,02	0.01	0°00'00"
90	337223,13	1470557,02	0.01	0°00'00"
91	337223,14	1470557,02	0.01	0°00'00"
92	337223,15	1470557,02	0.01	315°0'0"
93	337223,16	1470557,01	0.02	333°26'06"
94	337223,18	1470557	2.83	330°37'52"
95	337155,51	1470792,03	0.08	345°57'50"
96	337155,59	1470792,01	0.08	309°48'20"
97	337155,64	1470791,95	0.07	285°56'43"
98	337155,66	1470791,88	0.08	255°57'50"
99	337155,64	1470791,8	0.07	225°00'00"
100	337155,59	1470791,75	0.08	194°02'10"
101	337155,51	1470791,73	0.07	164°03'17"
102	337155,44	1470791,75	0.07	135°0'0"
103	337155,39	1470791,8	0.09	110°33'22"
104	337155,36	1470791,88	0.08	66°48'05"
105	337155,39	1470791,95	0.08	50°11'40"
106	337155,44	1470792,01	0.07	15°56'43"
107	337165,86	1470756	0.07	344°03'17"
108	337165,93	1470755,98	0.08	315°0'0"

Номер	X	Y	Длина, м	Дир. угол
109	337165,99	1470755,92	0.07	285°56'43"
110	337166,01	1470755,85	0.08	255°57'50"
111	337165,99	1470755,77	0.08	219°48'20"
112	337165,93	1470755,72	0.07	195°56'43"
113	337165,86	1470755,7	0.08	165°57'50"
114	337165,78	1470755,72	0.07	135°00'00"
115	337165,73	1470755,77	0.08	104°02'10"
116	337165,71	1470755,85	0.07	74°03'17"
117	337165,73	1470755,92	0.08	50°11'40"
118	337165,78	1470755,98	0.08	14°02'10"
119	337177,38	1470721,09	0.02	333°26'06"
120	337177,4	1470721,08	0.01	0°00'00"
121	337177,41	1470721,08	0.01	315°0'0"
122	337177,42	1470721,07	0.01	315°0'0"
123	337177,43	1470721,06	0.01	0°00'00"
124	337177,44	1470721,06	0.01	315°0'0"
125	337177,45	1470721,05	0.02	296°33'54"
126	337177,46	1470721,03	0.01	0°00'00"
127	337177,47	1470721,03	0.01	270°0'0"
128	337177,47	1470721,02	0.02	270°0'0"
129	337177,47	1470721	0.01	0°00'00"
130	337177,48	1470721	0.02	270°0'0"
131	337177,48	1470720,98	0.01	315°0'0"
132	337177,49	1470720,97	0.01	270°0'0"
133	337177,49	1470720,96	0.02	270°0'0"
134	337177,49	1470720,94	0.02	270°0'0"
135	337177,49	1470720,92	0.01	225°0'0"
136	337177,48	1470720,91	0.01	270°0'0"
137	337177,48	1470720,9	0.02	243°26'06"
138	337177,47	1470720,88	0.02	270°0'0"
139	337177,47	1470720,86	0.01	225°00'00"
140	337177,46	1470720,85	0.01	180°00'00"
141	337177,45	1470720,85	0.02	243°26'06"
142	337177,44	1470720,83	0.01	225°0'0"
143	337177,43	1470720,82	0.01	180°00'00"
144	337177,42	1470720,82	0.01	180°00'00"
145	337177,41	1470720,82	0.01	225°00'00"
146	337177,4	1470720,81	0.01	225°0'0"
147	337177,39	1470720,8	0.01	180°00'00"
148	337177,38	1470720,8	0.01	225°0'0"
149	337177,37	1470720,79	0.02	180°00'00"
150	337177,35	1470720,79	0.01	180°00'00"
151	337177,34	1470720,79	0.01	180°00'00"
152	337177,33	1470720,79	0.01	180°00'00"
153	337177,32	1470720,79	0.02	153°26'06"
154	337177,3	1470720,8	0.01	180°00'00"
155	337177,29	1470720,8	3.12	161°40'53"
156	337174,33	1470721,78	0.01	180°00'00"
157	337174,32	1470721,78	0.01	180°00'00"
158	337174,31	1470721,78	0.02	153°26'06"
159	337174,29	1470721,79	0.01	90°00'00"
160	337174,29	1470721,8	0.01	135°0'0"
161	337174,28	1470721,81	0.02	180°00'00"
162	337174,26	1470721,81	0.02	90°00'00"
163	337174,26	1470721,83	0.01	135°00'00"
164	337174,25	1470721,84	0.03	135°00'00"
165	337174,23	1470721,86	0.01	135°00'00"
166	337174,22	1470721,87	0.01	90°00'00"

Номер	X	Y	Длина, м	Дир. угол
167	337174,22	1470721,88	0.01	90°00'00"
168	337174,22	1470721,89	0.01	90°00'00"
169	337174,22	1470721,9	0.02	90°00'00"
170	337174,22	1470721,92	0.01	90°00'00"
171	337174,22	1470721,93	0.01	90°00'00"
172	337174,22	1470721,94	0.02	90°00'00"
173	337174,22	1470721,96	0.02	63°26'06"
174	337174,23	1470721,98	0.01	90°00'00"
175	337174,23	1470721,99	0.01	45°00'00"
176	337174,24	1470722	0.01	45°00'00"
177	337174,25	1470722,01	0.01	90°00'00"
178	337174,25	1470722,02	0.01	45°00'00"
179	337174,26	1470722,03	0.02	26°33'54"
180	337174,28	1470722,04	0.01	90°00'00"
181	337174,28	1470722,05	0.01	0°00'00"
182	337174,29	1470722,05	0.02	0°00'00"
183	337174,31	1470722,05	0.01	90°00'00"
184	337174,31	1470722,06	0.02	0°00'00"
185	337174,33	1470722,06	0.01	45°00'00"
186	337174,34	1470722,07	0.01	0°00'00"
187	337174,35	1470722,07	0.02	0°00'00"
188	337174,37	1470722,07	0.02	0°00'00"
189	337174,39	1470722,07	0.01	315°0'0"
190	337174,4	1470722,06	0.01	0°00'00"
191	337174,41	1470722,06	3.12	341°54'47"
192	337138,26	1470691,14	0.07	344°03'17"
193	337138,33	1470691,12	0.07	315°0'0"
194	337138,38	1470691,07	0.09	290°33'22"
195	337138,41	1470690,99	0.08	246°48'05"
196	337138,38	1470690,92	0.07	225°0'0"
197	337138,33	1470690,87	0.08	203°11'55"
198	337138,26	1470690,84	0.09	159°26'38"
199	337138,18	1470690,87	0.07	135°00'00"
200	337138,13	1470690,92	0.07	105°56'43"
201	337138,11	1470690,99	0.08	75°57'50"
202	337138,13	1470691,07	0.07	45°00'00"
203	337138,18	1470691,12	0.08	14°02'10"
291	337097,71	1470683,09	0.01	225°0'0"
292	337097,7	1470683,08	0.01	270°0'0"
293	337097,7	1470683,07	0.02	243°26'06"
294	337097,69	1470683,05	0.01	270°0'0"
295	337097,69	1470683,04	0.01	225°0'0"
296	337097,68	1470683,03	0.01	270°0'0"
297	337097,68	1470683,02	0.01	225°0'0"
298	337097,67	1470683,01	0.01	180°00'00"
299	337097,66	1470683,01	0.02	243°26'06"
300	337097,65	1470682,99	0.01	180°00'00"
301	337097,64	1470682,99	0.01	225°0'0"
302	337097,63	1470682,98	0.01	180°00'00"
303	337097,62	1470682,98	0.01	225°0'0"
304	337097,61	1470682,97	0.02	180°00'00"
305	337097,59	1470682,97	0.01	270°0'0"
306	337097,59	1470682,96	0.02	180°00'00"
307	337097,57	1470682,96	0.01	180°00'00"
308	337097,56	1470682,96	0.01	180°00'00"
309	337097,55	1470682,96	0.02	180°00'00"

Номер	X	Y	Длина, м	Дир. угол
310	337097,53	1470682,96	0.01	90°00'00"
311	337097,53	1470682,97	0.02	180°00'00"
312	337097,51	1470682,97	0.01	135°00'00"
313	337097,5	1470682,98	0.01	180°00'00"
314	337097,49	1470682,98	0.02	180°00'00"
315	337097,47	1470682,98	0.01	90°00'00"
316	337097,47	1470682,99	0.01	135°0'0"
317	337097,46	1470683	0.01	135°00'00"
318	337097,45	1470683,01	0.01	180°00'00"
319	337097,44	1470683,01	0.02	90°00'00"
320	337097,44	1470683,03	0.01	135°00'00"
321	337097,43	1470683,04	0.01	135°00'00"
322	337097,42	1470683,05	0.01	135°00'00"
323	337097,41	1470683,06	0.01	90°00'00"
324	337097,41	1470683,07	0.01	90°00'00"
325	337097,41	1470683,08	0.02	90°00'00"
326	337097,41	1470683,1	0.01	90°00'00"
327	337097,41	1470683,11	0.01	90°00'00"
328	337097,41	1470683,12	0.01	90°00'00"
329	337097,41	1470683,13	3.64	81°56'12"
330	337097,92	1470686,73	0.01	0°00'00"
331	337097,93	1470686,73	0.02	90°00'00"
332	337097,93	1470686,75	0.01	45°00'00"
333	337097,94	1470686,76	0.01	90°00'00"
334	337097,94	1470686,77	0.02	63°26'06"
335	337097,95	1470686,79	0.01	45°00'00"
336	337097,96	1470686,8	0.01	45°00'00"
337	337097,97	1470686,81	0.01	45°00'00"
338	337097,98	1470686,82	0.01	0°00'00"
339	337097,99	1470686,82	0.01	45°00'00"
340	337098	1470686,83	0.01	45°00'00"
341	337098,01	1470686,84	0.01	45°00'00"
342	337098,02	1470686,85	0.02	0°00'00"
343	337098,04	1470686,85	0.02	0°00'00"
344	337098,06	1470686,85	0.01	0°00'00"
345	337098,07	1470686,85	0.01	0°00'00"
346	337098,08	1470686,85	0.02	0°00'00"
347	337098,1	1470686,85	0.02	0°00'00"
348	337098,12	1470686,85	0.01	315°0'0"
349	337098,13	1470686,84	0.01	0°00'00"
350	337098,14	1470686,84	0.02	333°26'06"
351	337098,16	1470686,83	0.01	270°0'0"
352	337098,16	1470686,82	0.01	0°00'00"
353	337098,17	1470686,82	0.01	315°0'0"
354	337098,18	1470686,81	0.01	315°0'0"
355	337098,19	1470686,8	0.01	270°0'0"
356	337098,19	1470686,79	0.01	315°0'0"
357	337098,2	1470686,78	0.02	296°33'54"
358	337098,21	1470686,76	0.01	0°00'00"
359	337098,22	1470686,76	0.02	270°0'0"
360	337098,22	1470686,74	0.01	270°0'0"
361	337098,22	1470686,73	0.01	270°0'0"
362	337098,22	1470686,72	0.02	270°0'0"
363	337098,22	1470686,7	0.02	270°0'0"
364	337098,22	1470686,68	3.63	261°54'53"
365	337172,37	1470695,38	2.91	352°53'58"
366	337175,26	1470695,02	0.01	0°00'00"
367	337175,27	1470695,02	0.01	0°00'00"

Номер	X	Y	Длина, м	Дир. угол
368	337175,28	1470695,02	0.01	0°00'00"
369	337175,29	1470695,02	0.02	0°00'00"
370	337175,31	1470695,02	0.01	0°00'00"
371	337175,32	1470695,02	0.01	0°00'00"
372	337175,33	1470695,02	0.01	45°00'00"
373	337175,34	1470695,03	0.01	45°00'00"
374	337175,35	1470695,04	0.02	26°33'54"
375	337175,37	1470695,05	0.01	45°00'00"
376	337175,38	1470695,06	0.01	45°00'00"
377	337175,39	1470695,07	0.01	45°00'00"
378	337175,4	1470695,08	0.01	90°00'00"
379	337175,4	1470695,09	0.01	45°00'00"
380	337175,41	1470695,1	0.01	45°00'00"
381	337175,42	1470695,11	0.01	90°00'00"
382	337175,42	1470695,12	0.02	63°26'06"
383	337175,43	1470695,14	0.01	90°00'00"
384	337175,43	1470695,15	0.01	90°00'00"
385	337175,43	1470695,16	0.01	90°00'00"
386	337175,43	1470695,17	0.01	90°00'00"
387	337175,43	1470695,18	0.02	90°00'00"
388	337175,43	1470695,2	0.01	135°00'00"
389	337175,42	1470695,21	2.5	107°25'20"
390	337174,67	1470697,6	0.01	90°00'00"
391	337174,67	1470697,61	0.02	116°33'54"
392	337174,66	1470697,63	0.01	180°00'00"
393	337174,65	1470697,63	0.02	116°33'54"
394	337174,64	1470697,65	0.01	90°00'00"
395	337174,64	1470697,66	0.01	180°00'00"
396	337174,63	1470697,66	0.01	135°00'00"
397	337174,62	1470697,67	0.01	135°00'00"
398	337174,61	1470697,68	0.01	135°00'00"
399	337174,6	1470697,69	0.01	180°00'00"
400	337174,59	1470697,69	0.01	135°00'00"
401	337174,58	1470697,7	0.02	180°00'00"
402	337174,56	1470697,7	0.01	135°00'00"
403	337174,55	1470697,71	0.01	180°00'00"
404	337174,54	1470697,71	0.01	180°00'00"
405	337174,53	1470697,71	0.01	180°00'00"
406	337174,52	1470697,71	0.02	180°00'00"
407	337174,5	1470697,71	0.01	180°00'00"
408	337174,49	1470697,71	0.01	225°0'0"
409	337174,48	1470697,7	0.01	180°00'00"
410	337174,47	1470697,7	0.01	225°00'00"
411	337174,46	1470697,69	0.01	180°00'00"
412	337174,45	1470697,69	0.02	206°33'54"
413	337174,43	1470697,68	0.01	270°0'0"
414	337174,43	1470697,67	0.01	180°00'00"
415	337174,42	1470697,67	2.95	223°29'20"
416	337172,28	1470695,64	0.02	270°0'0"
417	337172,28	1470695,62	0.01	180°00'00"
418	337172,27	1470695,62	0.01	225°0'0"
419	337172,26	1470695,61	0.02	243°26'06"
420	337172,25	1470695,59	0.02	270°0'0"
421	337172,25	1470695,57	0.01	270°0'0"
422	337172,25	1470695,56	0.01	225°0'0"
423	337172,24	1470695,55	0.02	270°0'0"
424	337172,24	1470695,53	0.02	270°0'0"
425	337172,24	1470695,51	0.01	270°0'0"
426	337172,24	1470695,5	0.01	315°0'0"

Номер	X	Y	Длина, м	Дир. угол
427	337172,25	1470695,49	0.02	270°0'0"
428	337172,25	1470695,47	0.02	296°33'54"
429	337172,26	1470695,45	0.01	270°0'0"
430	337172,26	1470695,44	0.01	315°0'0"
431	337172,27	1470695,43	0.01	315°0'0"
432	337172,28	1470695,42	0.01	315°0'0"
433	337172,29	1470695,41	0.01	0°00'00"
434	337172,3	1470695,41	0.01	315°0'0"
435	337172,31	1470695,4	0.01	315°0'0"
436	337172,32	1470695,39	0.01	0°00'00"
437	337172,33	1470695,39	0.01	315°0'0"
438	337172,34	1470695,38	0.01	0°00'00"
439	337172,35	1470695,38	0.02	0°00'00"
440	337196,98	1470657,82	0.02	26°33'54"
441	337197	1470657,83	0.01	0°00'00"
442	337197,01	1470657,83	0.01	45°00'00"
443	337197,02	1470657,84	0.01	0°00'00"
444	337197,03	1470657,84	0.01	0°00'00"
445	337197,04	1470657,84	0.02	0°00'00"
446	337197,06	1470657,84	0.01	0°00'00"
447	337197,07	1470657,84	0.01	0°00'00"
448	337197,08	1470657,84	0.02	333°26'06"
449	337197,1	1470657,83	0.02	333°26'06"
450	337197,12	1470657,82	0.01	315°0'0"
451	337197,13	1470657,81	0.02	333°26'06"
452	337197,15	1470657,8	0.01	315°0'0"
453	337197,16	1470657,79	0.01	270°0'0"
454	337197,16	1470657,78	0.01	0°00'00"
455	337197,17	1470657,78	0.02	296°33'54"
456	337197,18	1470657,76	0.01	315°0'0"
457	337197,19	1470657,75	0.01	270°0'0"
458	337197,19	1470657,74	0.01	270°0'0"
459	337197,19	1470657,73	0.01	315°0'0"
460	337197,2	1470657,72	0.01	270°0'0"
461	337197,2	1470657,71	0.02	270°0'0"
462	337197,2	1470657,69	0.01	270°0'0"
463	337197,2	1470657,68	0.01	270°0'0"
464	337197,2	1470657,67	0.01	270°0'0"
465	337197,2	1470657,66	0.02	243°26'06"
466	337197,19	1470657,64	0.01	270°0'0"
467	337197,19	1470657,63	0.01	270°0'0"
468	337197,19	1470657,62	0.01	225°0'0"
469	337197,18	1470657,61	0.01	225°0'0"
470	337197,17	1470657,6	0.01	225°0'0"
471	337197,16	1470657,59	0.01	270°0'0"
472	337197,16	1470657,58	0.01	225°00'00"
473	337197,15	1470657,57	0.01	180°00'00"
474	337197,14	1470657,57	0.01	225°0'0"
475	337197,13	1470657,56	0.01	225°0'0"
476	337197,12	1470657,55	3.34	206°43'07"
477	337194,14	1470656,05	0.01	225°0'0"
478	337194,13	1470656,04	0.01	180°00'00"
479	337194,12	1470656,04	0.01	225°0'0"
480	337194,11	1470656,03	0.01	180°00'00"
481	337194,1	1470656,03	0.02	180°00'00"
482	337194,08	1470656,03	0.01	180°00'00"
483	337194,07	1470656,03	0.01	180°00'00"
484	337194,06	1470656,03	0.01	180°00'00"

Номер	X	Y	Длина, м	Дир. угол
485	337194,05	1470656,03	0.02	153°26'06"
486	337194,03	1470656,04	0.01	180°00'00"
487	337194,02	1470656,04	0.01	135°00'00"
488	337194,01	1470656,05	0.01	135°00'00"
489	337194	1470656,06	0.01	180°00'00"
490	337193,99	1470656,06	0.01	135°00'00"
491	337193,98	1470656,07	0.01	135°00'00"
492	337193,97	1470656,08	0.01	135°0'0"
493	337193,96	1470656,09	0.02	116°33'54"
494	337193,95	1470656,11	0.01	135°00'00"
495	337193,94	1470656,12	0.01	135°00'00"
496	337193,93	1470656,13	0.01	90°00'00"
497	337193,93	1470656,14	0.01	90°00'00"
498	337193,93	1470656,15	0.01	90°00'00"
499	337193,93	1470656,16	0.02	90°00'00"
500	337193,93	1470656,18	0.01	90°00'00"
501	337193,93	1470656,19	0.01	90°00'00"
502	337193,93	1470656,2	0.01	90°00'00"
503	337193,93	1470656,21	0.02	90°00'00"
504	337193,93	1470656,23	0.01	90°00'00"
505	337193,93	1470656,24	0.01	45°00'00"
506	337193,94	1470656,25	0.01	45°00'00"
507	337193,95	1470656,26	0.01	45°00'00"
508	337193,96	1470656,27	0.01	90°00'00"
509	337193,96	1470656,28	0.01	45°00'00"
510	337193,97	1470656,29	0.01	45°00'00"
511	337193,98	1470656,3	0.01	0°00'00"
512	337193,99	1470656,3	0.01	45°00'00"
513	337194	1470656,31	0.01	45°00'00"
514	337194,01	1470656,32	3.33	26°47'46"
Площадь: 9,16 кв. м				
Участок 8.1. 72:23:0112001:6538(:ЗУ1)				
204	337057,33	1470690,81	0.07	344°03'17"
205	337057,4	1470690,79	0.08	320°11'40"
206	337057,46	1470690,74	0.08	284°02'10"
207	337057,48	1470690,66	0.07	254°03'17"
208	337057,46	1470690,59	0.08	225°00'00"
209	337057,4	1470690,53	0.07	195°56'43"
210	337057,33	1470690,51	0.08	165°57'50"
211	337057,25	1470690,53	0.08	129°48'20"
212	337057,2	1470690,59	0.07	105°56'43"
213	337057,18	1470690,66	0.08	75°57'50"
214	337057,2	1470690,74	0.07	45°00'00"
215	337057,25	1470690,79	0.08	14°02'10"
216	337024,64	1470694,19	0.01	270°0'0"
217	337024,64	1470694,18	0.01	270°0'0"
218	337024,64	1470694,17	0.02	270°0'0"
219	337024,64	1470694,15	0.02	243°26'06"
220	337024,63	1470694,13	0.01	270°0'0"
221	337024,63	1470694,12	0.01	225°0'0"
222	337024,62	1470694,11	0.01	270°0'0"
223	337024,62	1470694,1	0.01	225°0'0"
224	337024,61	1470694,09	0.01	270°0'0"
225	337024,61	1470694,08	0.01	225°0'0"
226	337024,6	1470694,07	0.01	225°00'00"
227	337024,59	1470694,06	0.01	225°0'0"
228	337024,58	1470694,05	0.01	225°0'0"
229	337024,57	1470694,04	0.01	225°0'0"

Номер	X	Y	Длина, м	Дир. угол
230	337024,56	1470694,03	0.01	180°00'00"
231	337024,55	1470694,03	0.01	180°00'00"
232	337024,54	1470694,03	0.02	180°00'00"
233	337024,52	1470694,03	0.01	225°0'0"
234	337024,51	1470694,02	0.01	180°00'00"
235	337024,5	1470694,02	0.01	180°00'00"
236	337024,49	1470694,02	0.02	180°00'00"
237	337024,47	1470694,02	0.01	180°00'00"
238	337024,46	1470694,02	0.01	135°00'00"
239	337024,45	1470694,03	0.01	180°00'00"
240	337024,44	1470694,03	0.01	180°00'00"
241	337024,43	1470694,03	0.01	180°00'00"
242	337024,42	1470694,03	0.02	153°26'06"
243	337024,4	1470694,04	0.01	90°00'00"
244	337024,4	1470694,05	0.01	135°00'00"
245	337024,39	1470694,06	0.02	180°00'00"
246	337024,37	1470694,06	0.02	90°00'00"
247	337024,37	1470694,08	0.01	135°00'00"
248	337024,36	1470694,09	0.01	180°00'00"
249	337024,35	1470694,09	0.02	90°00'00"
250	337024,35	1470694,11	0.01	135°0'0"
251	337024,34	1470694,12	0.01	90°00'00"
252	337024,34	1470694,13	0.02	90°00'00"
253	337024,34	1470694,15	2.75	100°02'39"
254	337023,86	1470696,86	0.01	90°00'00"
255	337023,86	1470696,87	0.01	90°00'00"
256	337023,86	1470696,88	0.02	90°00'00"
257	337023,86	1470696,9	0.01	90°00'00"
258	337023,86	1470696,91	0.01	45°00'00"
259	337023,87	1470696,92	0.01	90°00'00"
260	337023,87	1470696,93	0.01	45°00'00"
261	337023,88	1470696,94	0.01	90°00'00"
262	337023,88	1470696,95	0.02	90°00'00"
263	337023,88	1470696,97	0.01	0°00'00"
264	337023,89	1470696,97	0.01	45°00'00"
265	337023,9	1470696,98	0.02	63°26'06"
266	337023,91	1470697	0.01	0°00'00"
267	337023,92	1470697	0.01	45°00'00"
268	337023,93	1470697,01	0.01	45°00'00"
269	337023,94	1470697,02	0.01	0°00'00"
270	337023,95	1470697,02	0.01	45°00'00"
271	337023,96	1470697,03	0.01	0°00'00"
272	337023,97	1470697,03	0.02	0°00'00"
273	337023,99	1470697,03	0.01	0°00'00"
274	337024	1470697,03	0.01	0°00'00"
275	337024,01	1470697,03	0.02	0°00'00"
276	337024,03	1470697,03	0.02	0°00'00"
277	337024,05	1470697,03	0.01	0°00'00"
278	337024,06	1470697,03	0.01	315°0'0"
279	337024,07	1470697,02	0.01	0°00'00"
280	337024,08	1470697,02	0.01	315°0'0"
281	337024,09	1470697,01	0.01	315°0'0"
282	337024,1	1470697	0.01	0°00'00"
283	337024,11	1470697	0.01	315°0'0"
284	337024,12	1470696,99	0.02	296°33'54"
285	337024,13	1470696,97	0.01	0°00'00"
286	337024,14	1470696,97	0.01	315°0'0"
287	337024,15	1470696,96	0.02	270°0'0"
288	337024,15	1470696,94	0.02	270°0'0"

Номер	X	Y	Длина, м	Дир. угол
289	337024,15	1470696,92	0.01	315°0'0"
290	337024,16	1470696,91	2.76	280°00'29"
Площадь: 1 кв. м				
Участок 9. 72:23:0112001:6538(:ЗУ1)				
1	338065,71	1470837,82	4.04	97°58'11"
2	338065,15	1470841,82	51.81	196°24'10"
3	338015,45	1470827,19	17.94	199°30'20"
4	337998,54	1470821,2	10.54	188°07'48"
5	337988,11	1470819,71	3.43	188°23'25"
6	337984,72	1470819,21	30.68	188°44'16"
7	337954,4	1470814,55	3.97	278°23'43"
8	337954,98	1470810,62	30.68	8°40'46"
9	337985,31	1470815,25	3.36	8°02'01"
10	337988,64	1470815,72	10.76	7°51'05"
11	337999,3	1470817,19	18.39	19°38'13"
12	338016,62	1470823,37	51.17	16°24'08"
Площадь: 457,70 кв. м				
Участок 10. 72:23:0112001:870(:ЗУ1)				
1	337922,43	1470805,62	32.94	8°40'43"
2	337954,99	1470810,59	4.01	98°27'11"
3	337954,4	1470814,56	32.6	188°41'48"
4	337922,17	1470809,63	4.02	273°42'35"
Площадь: 131,36 кв. м				
Участок 11. 72:23:0218001:126(:ЗУ1)				
1	337437,25	1470170	31.45	13°47'51"
2	337467,79	1470177,5	54.2	105°13'52"
3	337453,55	1470229,8	5.81	197°26'11"
4	337448,01	1470228,06	2.13	254°47'31"
5	337447,45	1470226	5.53	199°13'18"
6	337442,23	1470224,18	5.99	200°31'21"
7	337436,62	1470222,08	10.56	200°27'39"
8	337426,73	1470218,39	49.52	282°15'55"
Площадь: 1550,98 кв. м				
Участок 12. 72:23:0218001:18208(:ЗУ1)				
1	337427,18	1470326,71	97.22	105°13'47"
2	337401,64	1470420,52	52.4	279°10'10"
3	337409,99	1470368,79	24.16	277°51'06"
4	337413,29	1470344,86	4.89	190°28'59"
5	337408,48	1470343,97	9.28	279°59'24"
6	337410,09	1470334,83	13.8	277°29'45"
7	337411,89	1470321,15	9.35	9°10'13"
8	337421,12	1470322,64	3.93	14°53'04"
9	337424,92	1470323,65	3.8	53°33'07"
10	337398,27	1470440,13	32.11	87°02'13"
11	337399,93	1470472,2	1.82	179°03'20"
12	337398,11	1470472,23	23.29	270°17'43"
13	337398,23	1470448,94	8.81	270°15'36"
14	337453,55	1470229,8	18.11	105°12'09"
15	337448,8	1470247,28	11.43	161°51'02"
16	337437,94	1470250,84	3.01	133°39'19"
17	337435,86	1470253,02	9.76	198°35'01"
18	337426,61	1470249,91	29.57	289°00'17"
19	337436,24	1470221,95	6.39	20°25'11"
20	337442,23	1470224,18	5.53	19°13'18"
21	337447,45	1470226	2.13	74°47'31"
22	337448,01	1470228,06	5.81	17°26'11"
Площадь: 1877,88 кв. м				

Номер	X	Y	Длина, м	Дир. угол
Участок 13. 72:23:0218001:18511(:ЗУ1)				
1	337399,93	1470472,2	19.87	87°03'25"
2	337400,95	1470492,04	20.01	261°50'30"
3	337398,11	1470472,23	1.82	359°03'20"
Площадь: 18,07 кв. м				
Участок 14. 72:23:0218001:266(:ЗУ1)				
1	337400,96	1470492,09	1.44	87°13'01"
2	337401,03	1470493,53	208.74	60°12'0"
3	337504,77	1470674,67	5.95	42°37'01"
4	337509,15	1470678,7	161.32	8°52'57"
5	337668,54	1470703,61	19.59	175°04'51"
6	337649,02	1470705,29	35.21	181°24'57"
7	337613,82	1470704,42	56.64	183°10'41"
8	337557,27	1470701,28	54.03	185°19'13"
9	337503,47	1470696,27	12.57	194°05'29"
10	337491,28	1470693,21	228.08	241°30'20"
11	337382,47	1470492,76	3.56	357°25'36"
12	337386,03	1470492,6	14.94	358°02'37"
Площадь: 6032,84 кв. м				
Участок 15. 72:23:0218002:366(:ЗУ1)				
1	337311,55	1470428,66	16.98	23°22'49"
2	337327,14	1470435,4	32.89	108°39'19"
3	337316,62	1470466,56	17.25	203°19'30"
4	337300,78	1470459,73	32.88	289°07'05"
Площадь: 561,20 кв. м				
Участок 16. 72:23:0218002:471(:ЗУ1)				
1	337104,32	1470490,57	5.06	357°09'57"
2	337109,37	1470490,32	0.36	99°27'44"
3	337109,31	1470490,68	5.2	108°24'00"
4	337107,67	1470495,61	7.85	107°43'11"
5	337105,28	1470503,09	4.49	100°00'29"
6	337104,5	1470507,51	5.73	201°30'15"
7	337099,17	1470505,41	4.84	290°02'37"
8	337100,83	1470500,86	10.87	288°44'06"
Площадь: 83,20 кв. м				
Участок 17. 72:23:0221001:3756(:ЗУ1)				
1	337151,59	1470827,88	6.85	69°39'34"
2	337153,97	1470834,3	8.19	105°21'34"
3	337151,8	1470842,2	4.93	228°27'12"
4	337148,53	1470838,51	11.06	286°03'33"
5	337121,37	1470705,04	2.89	98°09'29"
6	337120,96	1470707,9	6.49	90°05'18"
7	337120,95	1470714,39	0.87	93°56'43"
8	337120,89	1470715,26	32.02	117°18'34"
9	337106,2	1470743,71	4.4	113°00'38"
10	337104,48	1470747,76	7.49	114°32'43"
11	337101,37	1470754,57	4.54	111°59'20"
12	337099,67	1470758,78	0.27	100°29'29"
13	337099,62	1470759,05	6.99	109°23'40"
14	337097,3	1470765,64	5.18	235°17'52"
15	337094,35	1470761,38	9.46	290°09'33"
16	337097,61	1470752,5	43.19	296°39'36"
17	337116,99	1470713,9	9.88	296°18'21"
Площадь: 274,73 кв. м				
Участок 18. 72:23:0221001:3969(:ЗУ1)				
1	337026,66	1470548,18	5.16	116°57'44"
2	337024,32	1470552,78	7.68	226°47'36"
3	337019,06	1470547,18	7.3	2°44'55"
4	337026,35	1470547,53	0.72	64°30'09"

Номер	X	Y	Длина, м	Дир. угол
Площадь: 20,96 кв. м				
Участок 19. 72:23:0221001:4975(:ЗУ1)				
1	337121,87	1470701,55	3.53	98°09'11"
2	337121,37	1470705,04	9.88	116°18'21"
3	337116,99	1470713,9	43.19	116°39'36"
4	337097,61	1470752,5	9.46	110°09'33"
5	337094,35	1470761,38	4.22	235°13'09"
6	337091,94	1470757,91	1.44	294°14'45"
7	337092,53	1470756,6	8.09	302°47'11"
8	337096,91	1470749,8	15.04	295°54'02"
9	337103,48	1470736,27	8.47	296°03'03"
10	337107,2	1470728,66	9.75	295°19'46"
11	337111,37	1470719,85	5.28	284°08'29"
12	337112,66	1470714,73	2.08	332°26'50"
13	337114,5	1470713,77	5.65	285°48'22"
14	337116,04	1470708,33	7.08	291°58'0"
15	337118,69	1470701,76	3.19	356°13'18"
Площадь: 219,33 кв. м				
Участок 20. 72:23:0221001:74(:ЗУ1)				
1	337077,58	1470703,43	0.38	77°47'58"
2	337077,66	1470703,8	10.6	12°05'41"
3	337088,02	1470706,02	11.14	107°58'47"
4	337084,58	1470716,62	3.14	117°17'58"
5	337083,14	1470719,41	6.83	50°31'39"
6	337087,48	1470724,68	10.66	108°01'38"
7	337084,18	1470734,82	10.12	112°06'22"
8	337080,37	1470744,2	68.44	202°53'51"
9	337017,32	1470717,57	11.41	203°03'37"
10	337006,82	1470713,1	18.32	282°09'45"
11	337010,68	1470695,19	9.19	13°01'22"
12	337019,63	1470697,26	0.87	287°23'36"
13	337019,89	1470696,43	2.85	19°15'42"
14	337022,58	1470697,37	2.74	358°44'44"
15	337025,32	1470697,31	0.27	296°33'54"
16	337025,44	1470697,07	3.2	296°43'30"
17	337026,88	1470694,21	5.68	8°06'06"
18	337032,5	1470695,01	1.17	93°54'42"
19	337032,42	1470696,18	2.77	7°39'46"
20	337035,17	1470696,55	1.15	280°02'13"
21	337035,37	1470695,42	13	8°13'25"
22	337048,24	1470697,28	1.04	96°05'45"
23	337048,13	1470698,31	2.77	8°30'37"
24	337050,87	1470698,72	1.06	283°38'34"
25	337051,12	1470697,69	1.36	8°00'40"
26	337052,47	1470697,88	7.28	18°45'31"
27	337059,36	1470700,22	0.6	288°26'06"
28	337059,55	1470699,65	18.42	11°50'26"

Номер	X	Y	Длина, м	Дир. угол
Площадь: 2 389,70 кв. м				
Участок 21. 72:23:0221001:74(:ЗУ2)				
29	337087,48	1470724,68	6.83	230°31'39"
30	337083,14	1470719,41	3.14	297°17'58"
31	337084,58	1470716,62	11.14	287°58'47"
32	337088,02	1470706,02	10.6	192°05'41"
33	337077,66	1470703,8	0.38	257°47'58"
34	337077,58	1470703,43	10.31	11°48'41"
35	337087,67	1470705,54	1.26	4°05'08"
36	337088,93	1470705,63	4.53	18°09'17"
37	337093,23	1470707,04	4.02	107°59'02"
38	337091,99	1470710,86	3	108°15'14"
39	337091,05	1470713,71	11.54	108°01'36"
Площадь: 93,59 кв. м				
Участок 22. 72:23:0221001:88(:ЗУ1)				
1	337151,86	1471152,56	17.03	270°12'07"
2	337151,92	1471135,53	5.06	8°52'00"
3	337156,92	1471136,31	13.69	103°59'44"
4	337153,61	1471149,59	3.45	120°30'28"
Площадь: 49,30 кв. м				
Участок 23. 72:23:0221002:360(:ЗУ1)				
1	337739,38	1470777,59	17.19	8°42'02"
2	337756,37	1470780,19	3.99	97°28'51"
3	337755,85	1470784,15	17.26	188°43'52"
4	337738,79	1470781,53	3.98	278°31'0"
Площадь: 68,70 кв. м				
Участок 24. 72:23:0221002:9071(:ЗУ1)				
1	337191,16	1471278,48	4.93	91°51'32"
2	337191	1471283,41	7.21	176°06'05"
3	337183,81	1471283,9	6.62	270°15'35"
4	337183,84	1471277,28	7.42	9°18'36"
Площадь: 41,93 кв. м				
Участок 25. (:ЗУ1)				
1	338058,67	1470743,8	1.38	148°57'54"
2	338057,49	1470744,51	3.38	128°38'0"
3	338055,38	1470747,15	3.45	122°48'54"
4	338053,51	1470750,05	1.81	166°34'41"
5	338051,75	1470750,47	1.34	182°33'50"
6	338050,41	1470750,41	0.43	198°51'11"
7	338050	1470750,27	3.68	182°20'03"
8	338046,32	1470750,12	2.27	186°18'45"
9	338044,06	1470749,87	4.72	185°35'24"
10	338039,36	1470749,41	4.48	179°29'18"
11	338034,88	1470749,45	3.23	182°28'55"
12	338031,65	1470749,31	1.48	186°35'48"
13	338030,18	1470749,14	2.9	195°22'35"
14	338027,38	1470748,37	2.34	182°26'49"
15	338025,04	1470748,27	0.05	191°18'36"
16	338024,99	1470748,26	1.99	182°18'08"
17	338023	1470748,18	0.03	180°00'00"
18	338022,97	1470748,18	2.73	182°18'27"
19	338020,24	1470748,07	0.15	208°18'03"
20	338020,11	1470748	3.16	267°27'48"
21	338019,97	1470744,84	2.86	318°57'53"
22	338022,13	1470742,96	13.25	9°14'57"
23	338035,21	1470745,09	2.23	275°39'34"
24	338035,43	1470742,87	1.49	9°39'07"
25	338036,9	1470743,12	3.02	353°09'26"
26	338039,9	1470742,76	1.54	335°05'43"

Номер	X	Y	Длина, м	Дир. угол
27	338041,3	1470742,11	17.45	5°33'25"
Площадь: 216,31 кв. м				
Участок 26. (:ЗУ2)				
1	337940,28	1470808,35	18.06	188°41'44"
2	337922,43	1470805,62	42.2	273°39'18"
3	337925,12	1470763,51	77.5	277°45'51"
4	337935,59	1470686,72	12.05	13°17'12"
5	337947,32	1470689,49	29.73	13°02'43"
6	337976,28	1470696,2	33.27	99°41'20"
7	337970,68	1470729	10.78	189°04'09"
8	337960,03	1470727,3	24.22	135°43'09"
9	337942,69	1470744,21	27.62	85°44'34"
10	337944,74	1470771,75	31.79	96°54'05"
11	337940,92	1470803,31	5.08	97°14'13"
12	338020,16	1470748,03	1.23	206°08'49"
13	338019,06	1470747,49	2.48	272°18'33"
14	338019,16	1470745,01	1.45	303°28'15"
15	338019,96	1470743,8	2.1	317°53'29"
16	338021,52	1470742,39	1.24	325°32'21"
17	338022,54	1470741,69	1.46	331°19'37"
18	338023,82	1470740,99	2.01	9°44'37"
19	338025,8	1470741,33	1.89	26°01'24"
20	338027,5	1470742,16	3.72	2°37'0"
21	338031,22	1470742,33	4.48	2°41'02"
22	338035,7	1470742,54	1.98	2°01'29"
23	338037,68	1470742,61	2.76	352°18'34"
24	338040,42	1470742,24	3.38	326°27'03"
25	338043,24	1470740,37	3.87	307°33'02"
26	338045,6	1470737,3	3.71	294°50'23"
27	338047,16	1470733,93	3.01	272°51'10"
28	338047,31	1470730,92	2.66	265°41'02"
29	338047,11	1470728,27	2.68	248°19'04"
30	338046,12	1470725,78	2.49	234°19'42"
31	338044,67	1470723,76	2.57	224°41'07"
32	338042,84	1470721,95	2.45	206°08'49"
33	338040,64	1470720,87	1.99	189°50'28"
34	338038,68	1470720,53	2.25	188°42'27"
35	338036,46	1470720,19	1.51	192°12'02"
36	338034,98	1470719,87	1.42	227°17'26"
37	338034,02	1470718,83	1.52	282°07'16"
38	338034,34	1470717,34	1.59	311°41'36"
39	338035,4	1470716,15	2.58	345°51'21"
40	338037,9	1470715,52	2.69	340°53'28"
41	338040,44	1470714,64	2.89	331°29'04"
42	338042,98	1470713,26	1.4	321°39'33"
43	338044,08	1470712,39	0.49	322°25'53"
44	338044,47	1470712,09	38.51	13°07'10"
45	338081,97	1470720,83	16.29	97°54'05"
46	338079,73	1470736,97	0.12	155°33'22"
47	338079,62	1470737,02	3.47	194°11'48"
48	338076,26	1470736,17	3.18	221°33'31"
49	338073,88	1470734,06	2.12	251°49'19"
50	338073,22	1470732,05	1.02	258°41'24"
51	338073,02	1470731,05	1.25	236°03'23"
52	338072,32	1470730,01	1.5	182°40'19"
53	338070,82	1470729,94	1.81	166°16'14"
54	338069,06	1470730,37	2.63	141°38'48"
55	338067	1470732	2.13	113°11'55"
56	338066,16	1470733,96	2.48	86°46'08"

Номер	X	Y	Длина, м	Дир. угол
57	338066,3	1470736,44	3.16	74°12'15"
58	338067,16	1470739,48	3.03	88°40'36"
59	338067,23	1470742,51	3.03	131°15'25"
60	338065,23	1470744,79	3.95	164°43'56"
61	338061,42	1470745,83	3.49	184°45'49"
62	338057,94	1470745,54	3.02	147°50'02"
63	338055,38	1470747,15	3.38	308°38'0"
64	338057,49	1470744,51	1.38	328°57'54"
65	338058,67	1470743,8	17.45	185°33'25"
66	338041,3	1470742,11	1.54	155°05'43"
67	338039,9	1470742,76	3.02	173°09'26"
68	338036,9	1470743,12	1.49	189°39'07"
69	338035,43	1470742,87	2.23	95°39'34"
70	338035,21	1470745,09	13.25	189°14'57"
71	338022,13	1470742,96	2.86	138°57'53"
72	338019,97	1470744,84	3.16	87°27'48"
73	338020,11	1470748	0.06	30°57'50"
74	338020,25	1470748,07	2.65	2°22'37"
75	338022,9	1470748,18	2.14	176°15'25"
76	338020,76	1470748,32	0.57	206°06'50"
77	338024,99	1470748,26	0.05	11°18'36"
78	338025,04	1470748,27	2.34	2°26'49"
79	338027,38	1470748,37	2.89	15°25'43"
80	338030,17	1470749,14	2.24	186°08'34"
81	338027,94	1470748,9	3.03	192°12'02"
82	338024,98	1470748,26	0.01	0°00'00"
83	338030,17	1470749,14	0.01	0°00'00"
84	338030,18	1470749,14	0.11	5°11'40"
85	338030,29	1470749,15	0.12	184°45'49"
86	338050,41	1470750,41	2.39	182°38'07"
87	338048,02	1470750,3	1.64	186°18'06"
88	338046,39	1470750,12	3.61	2°22'46"
89	338050	1470750,27	0.43	18°51'11"
90	337922,17	1470809,63	17.84	8°42'26"
91	337939,8	1470812,33	0.01	90°00'00"
92	337939,8	1470812,34	27.1	97°03'34"
93	337936,47	1470839,23	15.04	14°28'47"
94	337951,03	1470842,99	84.66	99°51'42"
95	337936,53	1470926,4	21.88	178°00'35"
96	337914,66	1470927,16	117.77	273°39'22"
Площадь: 6 753,37 кв. м				
Участок 27. (:ЗУЗ)				
1	337398,98	1470160,6	47.72	104°18'57"
2	337387,18	1470206,84	2.78	191°25'53"
3	337384,46	1470206,29	22.65	105°05'51"
4	337378,56	1470228,16	7.63	193°15'12"
5	337371,13	1470226,41	22.96	100°29'16"
6	337366,95	1470248,99	113.88	103°05'57"
7	337341,14	1470359,91	56.05	111°37'50"
8	337320,48	1470412,01	3	205°16'57"
9	337317,77	1470410,73	69.7	289°07'17"
10	337340,6	1470344,88	123.15	284°8'0"
11	337370,67	1470225,46	70.77	293°34'49"
Площадь: 975,27 кв. м				
Участок 28. (:ЗУ4)				
1	337397,36	1470436,24	16.29	285°13'50"
2	337401,64	1470420,52	52.4	279°10'10"
3	337409,99	1470368,79	24.16	277°51'06"
4	337413,29	1470344,86	4.89	190°28'59"

Номер	X	Y	Длина, м	Дир. угол
5	337408,48	1470343,97	9.28	279°59'24"
6	337410,09	1470334,83	13.8	277°29'45"
7	337411,89	1470321,15	9.35	9°10'13"
8	337421,12	1470322,64	9.08	244°37'15"
9	337417,23	1470314,44	11.54	221°54'35"
10	337408,64	1470306,73	24.34	279°31'55"
11	337412,67	1470282,73	11.24	294°49'56"
12	337417,39	1470272,53	26.87	313°25'53"
13	337435,86	1470253,02	9.76	198°35'01"
14	337426,61	1470249,91	29.57	289°00'17"
15	337436,24	1470221,95	6.39	20°25'11"
16	337442,23	1470224,18	5.99	200°31'21"
17	337436,62	1470222,08	10.56	200°27'39"
18	337426,73	1470218,39	49.52	282°15'55"
19	337437,25	1470170	3.81	193°49'03"
20	337433,55	1470169,09	1.24	105°22'35"
21	337433,22	1470170,29	1.27	16°00'27"
22	337434,44	1470170,64	2.76	102°19'35"
23	337433,85	1470173,34	1.39	195°02'16"
24	337432,51	1470172,98	13.37	104°01'33"
25	337429,27	1470185,95	1.29	15°20'0"
26	337430,51	1470186,29	2.72	101°40'56"
27	337429,96	1470188,95	1.39	195°02'16"
28	337428,62	1470188,59	12.23	104°00'08"
29	337425,66	1470200,46	1.21	14°50'24"
30	337426,83	1470200,77	2.74	102°00'26"
31	337426,26	1470203,45	1.3	193°17'27"
32	337424,99	1470203,15	12.11	103°57'21"
33	337422,07	1470214,9	1.23	16°57'58"
34	337423,25	1470215,26	2.76	102°46'36"
35	337422,64	1470217,95	1.29	195°45'44"
36	337421,4	1470217,6	12.89	103°22'04"
37	337418,42	1470230,14	1.13	11°12'38"
38	337419,53	1470230,36	2.63	98°18'54"
39	337419,15	1470232,96	9.44	17°19'17"
40	337428,16	1470235,77	13.57	106°05'04"
41	337424,4	1470248,81	9.4	192°05'56"
42	337415,21	1470246,84	0.58	59°02'10"
43	337415,51	1470247,34	2.08	109°23'39"
44	337414,82	1470249,3	1.2	194°02'10"
45	337413,66	1470249,01	12.99	104°04'45"
46	337410,5	1470261,61	1.4	17°00'45"
47	337411,84	1470262,02	2.71	104°17'32"
48	337411,17	1470264,65	1.39	195°02'16"
49	337409,83	1470264,29	13.24	104°12'53"
50	337406,58	1470277,12	1.45	16°26'03"
51	337407,97	1470277,53	2.71	108°18'04"
52	337407,12	1470280,1	1.24	196°49'54"
53	337405,93	1470279,74	13.3	103°55'17"
54	337402,73	1470292,65	1.36	13°12'59"
55	337404,05	1470292,96	2.81	102°18'29"
56	337403,45	1470295,71	1.42	194°13'53"
57	337402,07	1470295,36	13.29	103°45'14"
58	337398,91	1470308,27	1.33	13°55'54"
59	337400,2	1470308,59	2.82	103°56'16"
60	337399,52	1470311,33	1.31	195°56'43"
61	337398,26	1470310,97	4.99	103°40'28"
62	337397,08	1470315,82	1.16	16°33'25"
63	337398,19	1470316,15	2.7	100°26'15"

Номер	X	Y	Длина, м	Дир. угол
64	337397,7	1470318,81	1.32	192°40'11"
65	337396,41	1470318,52	3.16	104°28'33"
66	337395,62	1470321,58	0.48	14°37'15"
67	337396,08	1470321,7	5.47	94°11'24"
68	337395,68	1470327,16	0.53	184°18'58"
69	337395,15	1470327,12	11.81	91°59'24"
70	337394,74	1470338,92	1.44	0°00'00"
71	337396,18	1470338,92	2.72	90°37'55"
72	337396,15	1470341,64	1.5	178°05'27"
73	337394,65	1470341,69	13.32	92°06'30"
74	337394,16	1470355	1.21	1°53'36"
75	337395,37	1470355,04	2.69	90°00'00"
76	337395,37	1470357,73	1.31	178°41'17"
77	337394,06	1470357,76	13.26	92°04'29"
78	337393,58	1470371,01	1.18	5°51'22"
79	337394,75	1470371,13	1.64	88°57'07"
80	337394,78	1470372,77	2.43	24°46'31"
81	337396,99	1470373,79	1.59	330°31'27"
82	337398,37	1470373,01	2.63	56°00'28"
83	337399,84	1470375,19	1.45	145°58'50"
84	337398,64	1470376	8.41	91°46'15"
85	337398,38	1470384,41	2.11	116°48'30"
86	337397,43	1470386,29	1.42	60°54'22"
87	337398,12	1470387,53	2.58	145°52'47"
88	337395,98	1470388,98	1.35	231°56'18"
89	337395,15	1470387,92	1.24	170°14'0"
90	337393,93	1470388,13	2.07	92°12'48"
91	337393,85	1470390,2	1.08	181°35'28"
92	337392,77	1470390,17	12.66	92°29'22"
93	337392,22	1470402,82	1.05	0°32'44"
94	337393,27	1470402,83	2.89	90°47'35"
95	337393,23	1470405,72	1.18	180°58'16"
96	337392,05	1470405,7	6.6	92°20'46"
97	337391,78	1470412,29	24.59	76°53'06"
Площадь: 2 847,10 кв. м				
Участок 29. (:ЗУБ)				
1	337427,79	1470167,68	1.13	104°53'55"
2	337427,5	1470168,77	2.76	102°46'36"
3	337426,89	1470171,46	13.39	104°21'29"
4	337423,57	1470184,43	2.62	102°48'50"
5	337422,99	1470186,98	12.39	104°35'09"
6	337419,87	1470198,97	2.69	102°26'11"
7	337419,29	1470201,6	12.28	104°05'34"
8	337416,3	1470213,51	2.71	102°35'52"
9	337415,71	1470216,15	13.57	103°27'46"
10	337412,55	1470229,35	2.66	99°57'29"
11	337412,09	1470231,97	13.07	104°43'00"
12	337408,77	1470244,61	2.69	107°17'26"
13	337407,97	1470247,18	13.19	103°16'40"
14	337404,94	1470260,02	2.77	103°59'10"
15	337404,27	1470262,71	13.28	103°54'01"
16	337401,08	1470275,6	2.63	108°09'34"
17	337400,26	1470278,1	13.54	103°27'05"
18	337397,11	1470291,27	2.69	103°06'23"
19	337396,5	1470293,89	13.03	103°42'59"
20	337393,41	1470306,55	2.75	106°27'36"
21	337392,63	1470309,19	5.22	104°38'55"
22	337391,31	1470314,24	2.72	101°26'01"
23	337390,77	1470316,91	4.56	96°55'21"

Номер	X	Y	Длина, м	Дир. угол
24	337390,22	1470321,44	46.03	99°13'37"
25	337382,84	1470366,87	15.08	94°59'04"
26	337381,53	1470381,89	5.64	251°24'16"
27	337379,73	1470376,54	45.08	93°22'13"
28	337377,08	1470421,54	10.73	93°21'59"
29	337376,45	1470432,25	9.57	92°23'45"
30	337376,05	1470441,81	19.77	92°26'07"
31	337375,21	1470461,56	4.25	272°25'31"
32	337375,39	1470457,31	21.9	258°43'52"
33	337371,11	1470435,83	3.89	271°54'51"
34	337371,24	1470431,94	11.57	274°42'37"
35	337372,19	1470420,41	53.35	274°43'50"
36	337376,59	1470367,24	67.99	283°21'35"
37	337392,3	1470301,09	39.66	279°26'02"
38	337398,8	1470261,97	98.23	284°16'26"
39	337423,02	1470166,77	0.82	197°06'10"
40	337422,24	1470166,53	0.21	284°02'10"
41	337422,29	1470166,33	5.66	13°47'27"
Площадь: 1 303,53 кв. м				
Участок 30. (:ЗУ6)				
1	337207,05	1470514,45	12.22	292°13'10"
2	337211,67	1470503,14	24.82	22°13'33"
3	337234,65	1470512,53	2.38	342°37'54"
4	337236,92	1470511,82	17.89	292°58'02"
5	337243,9	1470495,35	0.3	15°25'20"
6	337244,19	1470495,43	1.76	16°28'53"
7	337245,88	1470495,93	2.52	347°50'30"
8	337248,34	1470495,4	11.48	294°56'08"
9	337253,18	1470484,99	8.89	23°06'20"
10	337261,36	1470488,48	11.39	112°56'28"
11	337256,92	1470498,97	1.15	45°42'26"
12	337257,72	1470499,79	25.45	292°43'01"
13	337267,55	1470476,31	8	293°19'49"
14	337270,72	1470468,96	18.84	162°55'51"
15	337252,71	1470474,49	3.57	112°32'45"
16	337251,34	1470477,79	17.12	111°59'39"
17	337244,93	1470493,66	12.08	201°15'19"
18	337233,67	1470489,28	0.81	125°27'20"
19	337233,2	1470489,94	15.04	201°02'15"
20	337219,16	1470484,54	0.27	111°48'05"
21	337219,06	1470484,79	58.47	177°05'54"
22	337160,66	1470487,75	3.29	114°13'40"
23	337159,31	1470490,75	1.1	22°22'48"
24	337160,33	1470491,17	5.83	111°51'22"
25	337158,16	1470496,58	5.16	109°50'27"
26	337156,41	1470501,43	6.31	110°35'16"
27	337154,19	1470507,34	1.3	6°37'57"
28	337155,48	1470507,49	21.46	297°28'21"
29	337165,38	1470488,45	15.36	19°02'12"
30	337179,9	1470493,46	17.18	98°18'0"
31	337177,42	1470510,46	29.9	7°40'10"
Площадь: 1 871,00 кв. м				
Участок 31. (:ЗУ7)				
1	337381,53	1470381,89	15.08	274°59'04"
2	337382,84	1470366,87	46.03	279°13'37"
3	337390,22	1470321,44	4.56	276°55'21"
4	337390,77	1470316,91	2.72	281°26'01"
5	337391,31	1470314,24	2.72	101°13'39"
6	337390,78	1470316,91	1.18	17°12'34"

Номер	X	Y	Длина, м	Дир. угол
7	337391,91	1470317,26	4.35	102°28'18"
8	337390,97	1470321,51	0.74	185°24'14"
9	337390,23	1470321,44	5.47	93°46'20"
10	337389,87	1470326,9	0.66	2°36'09"
11	337390,53	1470326,93	11.99	92°11'56"
12	337390,07	1470338,91	1.14	181°00'18"
13	337388,93	1470338,89	2.77	89°35'11"
14	337388,95	1470341,66	1.02	1°07'24"
15	337389,97	1470341,68	13.33	94°10'28"
16	337389	1470354,97	0.79	182°10'29"
17	337388,21	1470354,94	2.81	90°24'28"
18	337388,19	1470357,75	1.18	0°00'00"
19	337389,37	1470357,75	13.24	92°07'16"
20	337388,88	1470370,98	1.27	178°38'49"
21	337387,61	1470371,01	2.69	89°34'26"
22	337387,63	1470373,7	1.13	3°32'41"
23	337388,76	1470373,77	2.79	89°10'43"
24	337388,8	1470376,56	3.76	11°49'05"
25	337392,48	1470377,33	2.13	52°48'29"
26	337393,77	1470379,03	2.9	90°47'25"
27	337393,73	1470381,93	2.93	147°07'25"
28	337391,27	1470383,52	2.7	169°06'23"
29	337388,62	1470384,03	3.22	96°46'20"
30	337388,24	1470387,23	1.53	177°22'50"
31	337386,71	1470387,3	2.63	89°33'51"
32	337386,73	1470389,93	1.36	1°15'49"
33	337388,09	1470389,96	10.12	92°26'08"
34	337387,66	1470400,07	19.19	251°22'00"
35	337419,87	1470198,97	12.39	284°35'09"
36	337422,99	1470186,98	2.62	282°48'50"
37	337423,57	1470184,43	13.39	284°21'29"
38	337426,89	1470171,46	2.76	282°46'36"
39	337427,5	1470168,77	1.13	284°53'55"
40	337427,79	1470167,68	1.27	13°42'25"
41	337429,02	1470167,98	1.15	105°07'26"
42	337428,72	1470169,09	1.26	194°15'25"
43	337427,5	1470168,78	2.76	102°34'26"
44	337426,9	1470171,47	1.16	15°28'17"
45	337428,02	1470171,78	13.35	104°07'48"
46	337424,76	1470184,73	1.22	193°41'45"
47	337423,57	1470184,44	2.61	102°36'01"
48	337423	1470186,99	1.16	19°03'28"
49	337424,1	1470187,37	12.27	104°06'15"
50	337421,11	1470199,27	1.28	193°36'02"
51	337412,09	1470231,97	2.66	279°57'29"
52	337412,55	1470229,35	13.57	283°27'46"
53	337415,71	1470216,15	2.71	282°35'52"
54	337416,3	1470213,51	12.28	284°05'34"
55	337419,29	1470201,6	1.19	18°35'13"
56	337420,42	1470201,98	12.12	103°56'40"
57	337417,5	1470213,74	1.21	190°28'27"
58	337416,31	1470213,52	2.71	102°48'15"
59	337415,71	1470216,16	1.16	13°55'01"
60	337416,84	1470216,44	13.42	103°18'41"
61	337413,75	1470229,5	1.2	187°11'03"
62	337412,56	1470229,35	2.66	100°10'12"

Номер	X	Y	Длина, м	Дир. угол
63	337397,11	1470291,27	13.54	283°27'05"
64	337400,26	1470278,1	2.63	288°09'34"
65	337401,08	1470275,6	13.28	283°54'01"
66	337404,27	1470262,71	2.77	283°59'10"
67	337404,94	1470260,02	13.19	283°16'40"
68	337407,97	1470247,18	2.69	287°17'26"
69	337408,77	1470244,61	13.07	284°43'00"
70	337412,09	1470231,97	1.24	14°02'10"
71	337413,29	1470232,27	2.31	90°44'39"
72	337413,26	1470234,58	2.35	48°37'49"
73	337414,81	1470236,34	0.37	18°55'29"
74	337415,16	1470236,46	7.78	18°12'07"
75	337422,55	1470238,89	4.8	105°42'57"
76	337421,25	1470243,51	7.63	191°47'45"
77	337413,78	1470241,95	1.17	191°47'17"
78	337412,63	1470241,71	2.57	148°02'31"
79	337410,45	1470243,07	1.97	104°40'11"
80	337409,95	1470244,98	1.23	197°59'35"
81	337408,78	1470244,6	2.7	107°13'39"
82	337407,98	1470247,18	1.36	21°05'53"
83	337409,25	1470247,67	13.09	104°20'01"
84	337406,01	1470260,35	1.11	197°17'33"
85	337404,95	1470260,02	2.77	103°59'10"
86	337404,28	1470262,71	1.1	16°56'57"
87	337405,33	1470263,03	13.29	104°06'34"
88	337402,09	1470275,92	1.05	198°15'46"
89	337401,09	1470275,59	2.64	108°05'31"
90	337400,27	1470278,1	1.25	20°10'46"
91	337401,44	1470278,53	13.34	104°05'55"
92	337398,19	1470291,47	1.1	190°29'29"
93	337393,41	1470306,55	13.03	283°42'59"
94	337396,5	1470293,89	2.69	283°06'23"
95	337397,11	1470291,27	2.69	102°53'56"
96	337396,51	1470293,89	1.07	15°43'29"
97	337397,54	1470294,18	13.12	103°34'50"
98	337394,46	1470306,93	1.12	199°53'44"
99	337391,31	1470314,24	5.22	284°38'55"
100	337392,63	1470309,19	2.75	286°27'36"
101	337393,41	1470306,55	2.76	106°12'07"
102	337392,64	1470309,2	1.23	19°54'13"
103	337393,8	1470309,62	5.09	104°13'39"
104	337392,55	1470314,55	1.28	194°02'10"
105	337379,26	1470476,68	6.11	258°40'18"
106	337378,06	1470470,69	1.74	170°02'58"
107	337376,35	1470470,99	4.99	349°50'20"
108	337381,26	1470470,11	6.23	81°19'25"
109	337382,2	1470476,27	5.25	171°54'03"
110	337377	1470477,01	2.28	351°41'33"
Площадь: 557,55 кв. м				
Участок 32. (:ЗУ8)				
1	337068,2	1470695,41	19.42	270°38'57"
2	337068,42	1470675,99	33.75	187°51'06"
3	337034,99	1470671,38	52.85	285°06'52"
4	337048,77	1470620,36	27.17	23°33'51"
5	337073,67	1470631,22	3.07	359°26'24"
6	337076,74	1470631,19	1.84	270°18'41"

Номер	X	Y	Длина, м	Дир. угол
7	337076,75	1470629,35	3.41	267°28'53"
8	337076,6	1470625,94	3.88	265°07'34"
9	337076,27	1470622,07	3.24	262°11'42"
10	337075,83	1470618,86	4	259°03'18"
11	337075,07	1470614,93	21.44	217°03'25"
12	337057,96	1470602,01	9.92	115°48'57"
13	337053,64	1470610,94	9.66	204°50'29"
14	337044,87	1470606,88	15.45	209°07'10"
15	337031,37	1470599,36	90.06	102°10'47"
16	337012,37	1470687,39	5.14	8°22'56"
17	337017,46	1470688,14	1.14	280°07'29"
18	337017,66	1470687,02	2.77	7°02'53"
19	337020,41	1470687,36	1.19	95°48'24"
20	337020,29	1470688,54	12.88	8°07'26"
21	337033,04	1470690,36	1.3	278°22'43"
22	337033,23	1470689,07	2.81	6°08'14"
23	337036,02	1470689,37	1.4	94°29'33"
24	337035,91	1470690,77	12.96	8°12'18"
25	337048,74	1470692,62	1.37	277°57'11"
26	337048,93	1470691,26	2.86	7°13'28"
27	337051,77	1470691,62	1.42	96°28'26"
28	337051,61	1470693,03	12.7	8°00'32"
29	337064,19	1470694,8	1.51	277°58'11"
30	337064,4	1470693,3	2.83	9°09'44"
31	337067,19	1470693,75	1.48	97°44'52"
32	337066,99	1470695,22	1.22	8°55'26"
33	337057,33	1470690,81	0.07	344°03'17"
34	337057,4	1470690,79	0.08	320°11'40"
35	337057,46	1470690,74	0.08	284°02'10"
36	337057,48	1470690,66	0.07	254°03'17"
37	337057,46	1470690,59	0.08	225°00'00"
38	337057,4	1470690,53	0.07	195°56'43"
39	337057,33	1470690,51	0.08	165°57'50"
40	337057,25	1470690,53	0.08	129°48'20"
41	337057,2	1470690,59	0.07	105°56'43"
42	337057,18	1470690,66	0.08	75°57'50"
43	337057,2	1470690,74	0.07	45°00'00"
44	337057,25	1470690,79	0.08	14°02'10"
45	337022,58	1470697,37	2.74	358°44'44"
46	337025,32	1470697,31	3.47	296°42'46"
47	337026,88	1470694,21	7.69	188°04'39"
48	337019,27	1470693,13	0.37	101°00'13"
49	337019,2	1470693,49	2.26	186°52'23"
50	337016,96	1470693,22	0.42	270°0'0"
51	337016,96	1470692,8	5.65	188°14'42"
52	337011,37	1470691,99	3.27	102°10'05"
53	337010,68	1470695,19	9.19	13°01'22"
54	337019,63	1470697,26	0.87	287°23'36"
55	337019,89	1470696,43	2.85	19°15'42"
56	337024,06	1470697,03	0.01	315°0'0"
57	337024,07	1470697,02	0.01	0°00'00"
58	337024,08	1470697,02	0.01	315°0'0"
59	337024,09	1470697,01	0.01	315°0'0"
60	337024,1	1470697	0.01	0°00'00"
61	337024,11	1470697	0.01	315°0'0"
62	337024,12	1470696,99	0.02	296°33'54"
63	337024,13	1470696,97	0.01	0°00'00"
64	337024,14	1470696,97	0.01	315°0'0"

Номер	X	Y	Длина, м	Дир. угол
65	337024,15	1470696,96	0.02	270°0'0"
66	337024,15	1470696,94	0.02	270°0'0"
67	337024,15	1470696,92	0.01	315°0'0"
68	337024,16	1470696,91	2.76	280°00'29"
69	337024,64	1470694,19	0.01	270°0'0"
70	337024,64	1470694,18	0.01	270°0'0"
71	337024,64	1470694,17	0.02	270°0'0"
72	337024,64	1470694,15	0.02	243°26'06"
73	337024,63	1470694,13	0.01	270°0'0"
74	337024,63	1470694,12	0.01	225°0'0"
75	337024,62	1470694,11	0.01	270°0'0"
76	337024,62	1470694,1	0.01	225°0'0"
77	337024,61	1470694,09	0.01	270°0'0"
78	337024,61	1470694,08	0.01	225°0'0"
79	337024,6	1470694,07	0.01	225°00'00"
80	337024,59	1470694,06	0.01	225°0'0"
81	337024,58	1470694,05	0.01	225°0'0"
82	337024,57	1470694,04	0.01	225°0'0"
83	337024,56	1470694,03	0.01	180°00'00"
84	337024,55	1470694,03	0.01	180°00'00"
85	337024,54	1470694,03	0.02	180°00'00"
86	337024,52	1470694,03	0.01	225°0'0"
87	337024,51	1470694,02	0.01	180°00'00"
88	337024,5	1470694,02	0.01	180°00'00"
89	337024,49	1470694,02	0.02	180°00'00"
90	337024,47	1470694,02	0.01	180°00'00"
91	337024,46	1470694,02	0.01	135°00'00"
92	337024,45	1470694,03	0.01	180°00'00"
93	337024,44	1470694,03	0.01	180°00'00"
94	337024,43	1470694,03	0.01	180°00'00"
95	337024,42	1470694,03	0.02	153°26'06"
96	337024,4	1470694,04	0.01	90°00'00"
97	337024,4	1470694,05	0.01	135°00'00"
98	337024,39	1470694,06	0.02	180°00'00"
99	337024,37	1470694,06	0.02	90°00'00"
100	337024,37	1470694,08	0.01	135°00'00"
101	337024,36	1470694,09	0.01	180°00'00"
102	337024,35	1470694,09	0.02	90°00'00"
103	337024,35	1470694,11	0.01	135°0'0"
104	337024,34	1470694,12	0.01	90°00'00"
105	337024,34	1470694,13	0.02	90°00'00"
106	337024,34	1470694,15	2.75	100°02'39"
107	337023,86	1470696,86	0.01	90°00'00"
108	337023,86	1470696,87	0.01	90°00'00"
109	337023,86	1470696,88	0.02	90°00'00"
110	337023,86	1470696,9	0.01	90°00'00"
111	337023,86	1470696,91	0.01	45°00'00"
112	337023,87	1470696,92	0.01	90°00'00"
113	337023,87	1470696,93	0.01	45°00'00"
114	337023,88	1470696,94	0.01	90°00'00"
115	337023,88	1470696,95	0.02	90°00'00"
116	337023,88	1470696,97	0.01	0°00'00"
117	337023,89	1470696,97	0.01	45°00'00"
118	337023,9	1470696,98	0.02	63°26'06"
119	337023,91	1470697	0.01	0°00'00"
120	337023,92	1470697	0.01	45°00'00"
121	337023,93	1470697,01	0.01	45°00'00"
122	337023,94	1470697,02	0.01	0°00'00"
123	337023,95	1470697,02	0.01	45°00'00"

Номер	X	Y	Длина, м	Дир. угол
124	337023,96	1470697,03	0.01	0°00'00"
125	337023,97	1470697,03	0.02	0°00'00"
126	337023,99	1470697,03	0.01	0°00'00"
127	337024	1470697,03	0.01	0°00'00"
128	337024,01	1470697,03	0.02	0°00'00"
129	337024,03	1470697,03	0.02	0°00'00"
130	337024,05	1470697,03	0.01	0°00'00"
131	337077,58	1470703,43	0.53	258°03'21"
132	337077,47	1470702,91	1.39	10°44'45"
133	337078,84	1470703,17	1.4	191°08'56"
134	337077,47	1470702,9	1.59	190°53'08"
135	337075,91	1470702,6	1.26	274°59'22"
136	337076,02	1470701,34	9.78	188°45'34"
137	337066,35	1470699,85	0.91	96°20'25"
138	337066,25	1470700,75	2.72	186°45'33"
139	337063,55	1470700,43	0.99	271°44'09"
140	337063,58	1470699,44	11.22	187°59'34"
141	337052,47	1470697,88	7.28	18°45'31"
142	337059,36	1470700,22	0.6	288°26'06"
143	337059,55	1470699,65	18.42	11°50'26"
Площадь: 2 939,08 кв. м				
Участок 33. (:ЗУ9)				
1	337087,48	1470724,68	12.42	50°31'09"
2	337095,38	1470734,27	11.1	116°56'03"
3	337090,35	1470744,17	6.12	48°46'44"
4	337094,38	1470748,77	2.69	36°49'38"
5	337096,53	1470750,38	7.4	122°44'40"
6	337092,53	1470756,6	1.4	114°00'14"
7	337091,96	1470757,88	15.19	235°06'25"
8	337083,27	1470745,42	3.15	202°48'58"
9	337080,37	1470744,2	10.12	292°06'22"
10	337084,18	1470734,82	10.66	288°01'38"
Площадь: 247,23 кв. м				
Участок 34. (:ЗУ10)				
1	337144,48	1470833,59	14.69	286°26'56"
2	337148,64	1470819,5	21.37	250°52'42"
3	337141,64	1470799,31	6.55	253°25'05"
4	337139,77	1470793,03	13.19	237°13'32"
5	337132,63	1470781,94	28.07	221°15'32"
6	337111,53	1470763,43	12.69	200°11'29"
7	337099,62	1470759,05	6.99	109°23'40"
8	337097,3	1470765,64	18.19	55°14'06"
9	337107,67	1470780,58	8.66	23°15'02"
10	337115,63	1470784	5.67	109°02'31"
11	337113,78	1470789,36	53.84	55°14'08"
Площадь: 1 251,57 кв. м				
Участок 35. (:ЗУ11)				
1	337179,12	1470899,81	21.94	101°56'23"
2	337174,58	1470921,28	13.53	105°09'58"
3	337171,04	1470934,34	14.79	106°46'51"
4	337166,77	1470948,5	47.21	92°26'24"

Номер	X	Y	Длина, м	Дир. угол
5	337164,76	1470995,67	3.89	105°30'02"
6	337163,72	1470999,42	13.78	91°39'50"
7	337163,32	1471013,19	15.45	105°18'49"
8	337159,24	1471028,09	16.52	98°21'21"
9	337156,84	1471044,43	32.79	92°24'44"
10	337155,46	1471077,19	28.76	91°57'11"
11	337154,48	1471105,93	10.44	88°14'40"
12	337154,8	1471116,37	4.91	103°40'06"
13	337153,64	1471121,14	13.48	88°53'42"
14	337153,9	1471134,62	3.79	6°49'29"
15	337157,66	1471135,07	25.22	90°20'27"
16	337157,51	1471160,29	90.22	88°36'10"
17	337159,71	1471250,48	24.58	358°44'27"
18	337184,28	1471249,94	5.97	139°45'09"
19	337179,72	1471253,8	16.06	85°49'22"
20	337180,89	1471269,82	5.43	306°00'15"
21	337184,08	1471265,43	12.1	310°04'20"
22	337191,87	1471256,17	22.32	91°49'22"
23	337191,16	1471278,48	7.42	189°18'36"
24	337183,84	1471277,28	6.62	90°15'35"
25	337183,81	1471283,9	36.38	176°04'30"
26	337147,52	1471286,39	38.07	239°14'43"
27	337128,05	1471253,67	29.67	276°57'01"
28	337131,64	1471224,22	23.3	329°19'08"
29	337151,68	1471212,33	59.77	270°10'21"
30	337151,86	1471152,56	3.45	300°30'28"
31	337153,61	1471149,59	13.69	283°59'44"
32	337156,92	1471136,31	5.06	188°52'00"
33	337151,92	1471135,53	143.08	270°10'34"
34	337152,36	1470992,45	97.15	285°37'37"
35	337178,53	1470898,89	1.09	57°19'40"
Площадь: 4 286,26 кв. м				
Участок 36. (:ЗУ12)				
1	337247,09	1470881,89	6.47	0°47'49"
2	337253,56	1470881,98	17.62	0°42'55"
3	337271,18	1470882,2	6.05	357°15'04"
4	337277,22	1470881,91	9.33	354°46'20"
5	337286,51	1470881,06	5.18	349°19'09"
6	337291,6	1470880,1	3.52	345°10'25"
7	337295	1470879,2	23.3	13°18'09"
8	337317,67	1470884,56	21.15	282°31'54"
9	337322,26	1470863,91	0.4	318°00'46"
10	337322,56	1470863,64	2.55	314°50'29"
11	337324,36	1470861,83	5.49	310°47'37"
12	337327,95	1470857,67	5.07	305°26'45"
13	337330,89	1470853,54	4.2	300°39'34"
14	337333,03	1470849,93	2.95	312°23'28"
15	337335,02	1470847,75	1.47	300°45'46"
16	337335,77	1470846,49	1.49	287°12'58"
17	337336,21	1470845,07	3.05	295°48'36"
18	337337,54	1470842,32	15.87	308°39'15"
19	337347,45	1470829,93	35.25	101°36'12"
20	337340,36	1470864,46	52.86	137°51'09"
21	337301,17	1470899,93	45.66	198°27'03"
22	337257,86	1470885,48	11.35	198°26'06"
Площадь: 1 176,49 кв. м				
Участок 37. (:ЗУ13)				
1	337405,43	1470768,28	6.97	355°33'26"
2	337412,38	1470767,74	29.34	82°51'11"

Номер	X	Y	Длина, м	Дир. угол
3	337416,03	1470796,85	9.3	347°27'28"
4	337425,11	1470794,83	49.1	83°28'27"
5	337430,69	1470843,61	20.06	166°44'47"
6	337411,16	1470848,21	48.49	263°07'06"
7	337405,35	1470800,07	4.08	343°01'54"
8	337409,25	1470798,88	30.84	262°53'03"
Площадь: 1 193,68 кв. м				
Участок 38. (:ЗУ14)				
1	337040,86	1470543,01	1.5	45°00'00"
2	337041,92	1470544,07	1.5	135°00'00"
3	337040,86	1470545,13	1.51	225°16'08"
4	337039,8	1470544,06	1.49	315°16'18"
Площадь: 2,25 кв. м				
Участок 39. (:ЗУ15)				
1	337727,28	1470660,84	12.78	95°12'24"
2	337726,12	1470673,57	11.16	190°32'04"
3	337715,15	1470671,53	20.01	190°47'57"
4	337695,49	1470667,78	11.29	278°30'11"
5	337697,16	1470656,61	20	9°33'23"
6	337716,88	1470659,93	10.44	5°00'02"
Площадь: 362,29 кв. м				
Участок 40. (:ЗУ16)				
1	337756,37	1470780,19	80.52	277°21'22"
2	337766,68	1470700,33	28.87	169°38'37"
3	337738,28	1470705,52	9.59	351°32'56"
4	337747,77	1470704,11	73.96	96°30'50"
5	337739,38	1470777,59	17.19	8°42'02"
6	337751,14	1470820,66	36.81	277°21'03"
7	337755,85	1470784,15	17.26	188°41'54"
8	337738,79	1470781,54	35.18	80°47'31"
9	337744,42	1470816,27	20.36	190°17'59"
10	337724,39	1470812,63	3.28	91°23'50"
11	337724,31	1470815,91	27.25	10°02'23"
Площадь: 1 873,15 кв. м				
Участок 41. 72:23:000000:12590(:ЗУ1)				
1	337066,91	1470491,18	2.65	109°52'20"
2	337066,01	1470493,67	2.47	22°50'01"
3	337068,29	1470494,63	28.43	23°01'17"
4	337094,46	1470505,75	36.95	133°03'33"
5	337069,23	1470532,75	44.02	231°02'22"
6	337041,55	1470498,52	17.66	313°23'37"
7	337053,68	1470485,69	14.32	22°32'12"
8	337040,43	1470564,3	20.73	226°04'30"
9	337026,05	1470549,37	1.34	297°08'24"
10	337026,66	1470548,18	0.72	244°30'09"
11	337026,35	1470547,53	0.67	291°57'38"
12	337026,6	1470546,91	21.5	45°35'03"
13	337041,65	1470562,27	2.37	121°00'19"
14	337140,72	1470608,88	3.75	210°07'28"
15	337137,48	1470607	8.48	210°22'23"
16	337130,16	1470602,71	2.74	252°33'31"
17	337129,34	1470600,1	26.7	227°24'47"
18	337111,27	1470580,44	28.94	29°54'16"
19	337136,36	1470594,87	4.37	29°47'37"
20	337140,15	1470597,04	3.47	30°28'56"
21	337143,14	1470598,8	10.37	103°30'00"

Номер	X	Y	Длина, м	Дир. угол
22	337162,52	1471120,08	22.27	264°41'29"
23	337160,46	1471097,91	18.03	259°40'51"
24	337157,23	1471080,17	7.85	270°56'56"
25	337157,36	1471072,32	26.47	80°03'26"
26	337161,93	1471098,39	21.7	88°26'31"
27	337343,46	1470826,78	63.38	281°41'15"
28	337356,3	1470764,71	16.79	211°22'46"
29	337341,97	1470755,97	6.95	209°46'32"
30	337335,94	1470752,52	64.78	194°34'21"
31	337273,24	1470736,22	24.63	194°42'08"
32	337249,42	1470729,97	2.05	271°40'35"
33	337249,48	1470727,92	91.61	14°41'46"
34	337338,09	1470751,16	24.01	31°32'42"
35	337358,55	1470763,72	63.25	101°42'09"
36	337345,72	1470825,66	2.52	153°38'17"
37	337257,23	1470866,06	12.94	122°28'29"
38	337250,28	1470876,98	5.86	123°00'42"
39	337247,09	1470881,89	3.72	121°48'34"
40	337245,13	1470885,05	50.31	122°13'04"
41	337218,31	1470927,61	19.68	289°39'35"
42	337224,93	1470909,08	24.6	299°15'13"
43	337236,95	1470887,62	5.28	299°22'53"
44	337239,54	1470883,02	2.46	266°01'51"
45	337239,37	1470880,57	23.01	320°54'31"
46	337125,79	1470675,52	3.1	194°55'53"
47	337122,79	1470674,72	1.88	196°41'57"
48	337120,99	1470674,18	25.51	243°53'13"
49	337109,76	1470651,27	11.63	235°43'21"
50	337103,21	1470641,66	5.97	234°20'23"
51	337099,73	1470636,81	10.5	293°02'53"
52	337103,84	1470627,15	32.2	49°33'32"
53	337124,73	1470651,66	23.88	87°27'23"
54	337703,82	1470705,27	4.33	14°42'36"
55	337708,01	1470706,37	0.76	46°03'39"
56	337708,54	1470706,92	1.32	357°23'51"
57	337709,86	1470706,86	10.34	357°30'20"
58	337720,19	1470706,41	3.42	88°09'28"
59	337720,3	1470709,83	13.54	166°32'55"
60	337707,13	1470712,98	8.39	246°45'56"
61	337338,18	1470641,95	35.61	0°38'37"
62	337373,79	1470642,35	10.21	88°56'02"
63	337373,98	1470652,56	40.22	180°45'18"
64	337333,76	1470652,03	96.83	180°43'40"
65	337236,94	1470650,8	10.46	285°17'54"
66	337239,7	1470640,71	98.49	0°43'17"
67	337208,29	1470637,39	4.76	33°47'24"
68	337212,25	1470640,04	10.59	101°52'59"
69	337210,07	1470650,4	5.22	211°55'26"
70	337205,64	1470647,64	4.23	214°42'13"
71	337202,16	1470645,23	1.83	214°44'05"
72	337200,66	1470644,19	10.85	279°58'28"
73	337202,54	1470633,5	2.58	34°14'42"

Номер	X	Y	Длина, м	Дир. угол
74	337204,67	1470634,95	4.37	33°58'53"
Площадь: 4 171,53 кв. м				
Участок 42. 72:23:000000:11234				
1	337379,73	1470376,54	45.08	93°22'13"
2	337377,08	1470421,54	10.73	93°21'59"
3	337376,45	1470432,25	9.57	92°23'45"
4	337376,05	1470441,81	19.77	92°26'07"
5	337375,21	1470461,56	9.5	83°24'48"
6	337376,3	1470471	5.04	349°49'38"
7	337381,26	1470470,11	3.81	352°36'50"
8	337385,04	1470469,62	1.12	270°0'0"
9	337385,04	1470468,5	1.16	183°56'43"
10	337383,88	1470468,42	2.67	270°12'53"
11	337383,89	1470465,75	1.19	359°31'07"
12	337385,08	1470465,74	10.35	272°09'36"
13	337385,47	1470455,4	1.01	191°58'34"
14	337384,48	1470455,19	5.83	271°40'13"
15	337384,65	1470449,36	1.07	347°38'41"
16	337385,7	1470449,13	4.32	271°51'22"
17	337385,84	1470444,81	7.36	271°56'44"
18	337386,09	1470437,45	1.05	185°26'25"
19	337385,04	1470437,35	2.63	270°13'04"
20	337385,05	1470434,72	1.15	359°30'06"
21	337386,2	1470434,71	10.77	272°01'21"
22	337386,58	1470423,95	2.24	272°02'43"
23	337386,66	1470421,71	0.98	185°14'50"
24	337385,68	1470421,62	2.74	270°12'33"
25	337385,69	1470418,88	0.98	1°45'12"
26	337386,67	1470418,91	13.26	273°11'56"
27	337387,41	1470405,67	1.4	180°24'33"
28	337386,01	1470405,66	2.84	270°48'25"
29	337386,05	1470402,82	1.5	358°51'15"
30	337387,55	1470402,79	2.72	272°18'57"
31	337387,66	1470400,07	24.83	251°22'31"
32	337370,63	1470477,95	4.26	171°37'20"
33	337366,42	1470478,57	3.28	178°25'42"
34	337363,14	1470478,66	1.66	85°29'42"
35	337363,27	1470480,31	0.83	357°14'27"
36	337364,1	1470480,27	2.49	86°04'43"
37	337364,27	1470482,75	6.65	10°45'07"
38	337370,8	1470483,99	6.04	268°23'16"
39	337236,95	1470887,62	36.75	192°20'58"
40	337201,05	1470879,76	36.81	106°00'27"
41	337190,9	1470915,14	23.39	108°37'15"
42	337183,43	1470937,31	5.43	91°28'37"
43	337183,29	1470942,74	3.66	86°42'26"
44	337183,5	1470946,39	8.02	96°00'32"
45	337182,66	1470954,37	69.37	106°06'36"
46	337163,41	1471021,02	20.87	99°41'01"
47	337159,9	1471041,59	17.38	95°26'53"
48	337158,25	1471058,89	13.46	93°47'29"
49	337157,36	1471072,32	23.63	75°49'00"
50	337163,15	1471095,23	42.57	84°45'25"
51	337167,04	1471137,62	15.46	357°06'29"
52	337182,48	1471136,84	31.7	267°38'58"
53	337181,18	1471105,17	51.53	270°54'43"
54	337182	1471053,65	19.83	282°17'04"

Номер	X	Y	Длина, м	Дир. угол
55	337186,22	1471034,27	29.8	285°17'44"
56	337194,08	1471005,53	81.6	287°16'25"
57	337218,31	1470927,61	19.68	289°39'35"
58	337224,93	1470909,08	24.6	299°15'13"
59	337392,3	1470301,09	25.48	111°14'16"
60	337383,07	1470324,84	31.9	108°17'14"
61	337373,06	1470355,13	63.82	103°04'41"
62	337358,62	1470417,29	20.01	102°43'50"
63	337354,21	1470436,81	47.36	102°43'18"
64	337343,78	1470483,01	13.49	1°47'05"
65	337357,26	1470483,43	2.54	265°42'19"
66	337357,07	1470480,9	1.48	353°24'12"
67	337358,54	1470480,73	3.56	264°40'27"
68	337358,21	1470477,19	2.2	288°16'13"
69	337358,9	1470475,1	1.78	329°15'25"
70	337360,43	1470474,19	1.4	268°46'21"
71	337360,4	1470472,79	5.89	358°55'48"
72	337366,29	1470472,68	4.25	350°30'56"
73	337370,48	1470471,98	10.66	268°29'43"
74	337370,2	1470461,32	20.69	272°02'58"
75	337370,94	1470440,64	8.71	271°58'30"
76	337371,24	1470431,94	11.57	274°42'37"
77	337372,19	1470420,41	53.35	274°43'50"
78	337376,59	1470367,24	67.99	283°21'35"
79	337384,32	1470475,93	2.15	170°53'19"
80	337382,2	1470476,27	5.25	171°54'03"
81	337377	1470477,01	7.28	83°27'04"
82	337377,83	1470484,24	7.48	1°59'27"
83	337385,31	1470484,5	8.63	263°24'38"
84	337157,23	1471080,17	7.17	89°36'02"
85	337157,28	1471087,34	29.8	87°11'29"
86	337158,74	1471117,1	21.01	81°55'40"
87	337161,69	1471137,9	2.47	356°59'14"
88	337164,16	1471137,77	40.03	264°41'48"
89	337160,46	1471097,91	18.03	259°40'51"
Площадь: 9481 кв. м				
Участок 43. 72:23:0221002:9192				
1454	337189,86	1471181,41	14.37	203°04'04"
1455	337176,64	1471175,78	14.78	88°17'37"
1456	337177,08	1471190,55	17.27	13°25'29"
1457	337193,88	1471194,56	11.23	271°47'12"
1458	337194,23	1471183,34	4.78	203°49'43"
1459	337192,32	1471242,62	4.63	134°44'15"
1460	337189,06	1471245,91	12.23	139°48'38"
1461	337179,72	1471253,8	16.06	85°49'22"
1462	337180,89	1471269,82	5.43	306°00'15"
1463	337184,08	1471265,43	12.1	310°04'20"
1464	337191,87	1471256,17	13.56	271°54'08"
Площадь: 398 кв. м				
Участок 44. 72:23:0000000:13034				
90	337747,77	1470704,11	73.95	96°30'53"
91	337739,38	1470777,58	21	188°42'32"
92	337718,62	1470774,4	64.59	271°29'25"
93	337720,3	1470709,83	3.42	268°09'28"
94	337720,19	1470706,41	18.11	357°11'00"

Номер	X	Y	Длина, м	Дир. угол
95	337738,28	1470705,52	9.59	351°32'56"
96	337744,42	1470816,27	26.77	190°23'41"
97	337718,09	1470811,44	3.92	274°05'46"
98	337718,37	1470807,53	1.86	252°26'36"
99	337717,81	1470805,76	27.33	271°30'35"
100	337718,53	1470778,44	20.5	8°41'58"
101	337738,79	1470781,54	35.18	80°47'31"
102	337702,56	1470700,7	1.62	90°00'00"
103	337702,56	1470702,32	12.44	174°39'05"
104	337690,17	1470703,48	1.63	174°42'36"
105	337688,55	1470703,63	1.79	278°40'23"
106	337688,82	1470701,86	1.6	355°19'33"
107	337690,41	1470701,73	12.19	355°09'16"

Площадь: 2503 кв. м

Участок 45. 72:23:000000:13083

108	337302,44	1470686,38	4	93°26'32"
109	337302,2	1470690,37	31.12	186°45'18"
110	337271,3	1470686,71	15.96	186°48'00"
111	337255,45	1470684,82	38.87	192°37'52"
112	337217,52	1470676,32	38.39	6°43'51"
113	337255,65	1470680,82	1.75	97°12'22"
114	337255,43	1470682,56	6.21	12°33'32"
115	337261,49	1470683,91	2.37	277°45'15"
116	337261,81	1470681,56	10.63	6°45'03"
117	337272,37	1470682,81	6.36	6°46'04"
118	337278,69	1470683,56	2.78	89°35'16"
119	337278,71	1470686,34	5.25	2°56'59"
120	337283,95	1470686,61	2.39	269°16'51"
121	337283,92	1470684,22	0.05	270°0'0"
122	337283,92	1470684,17	2.93	6°51'30"
123	337286,83	1470684,52	0.01	45°00'00"
124	337286,84	1470684,53	3.4	101°00'46"
125	337286,19	1470687,87	5.24	6°08'06"
126	337291,4	1470688,43	3.36	280°28'22"
127	337292,01	1470685,13	0.01	0°00'00"
128	337292,02	1470685,13	3.12	6°59'19"
129	337295,12	1470685,51	3.05	96°12'56"
130	337294,79	1470688,54	2.39	10°07'59"
131	337297,14	1470688,96	3.19	278°06'17"
132	337297,59	1470685,8	4.88	6°49'10"

Площадь: 213 кв. м

Участок 46. 72:23:000000:13405

133	337369,6	1470522,43	1.44	173°13'14"
134	337368,17	1470522,6	13.06	263°05'53"
135	337366,6	1470509,63	1.4	347°38'54"
136	337367,97	1470509,33	2.62	262°32'59"
137	337367,63	1470506,73	1.36	174°04'46"
138	337366,28	1470506,87	9.1	263°37'30"
139	337365,27	1470497,83	0.6	352°16'41"
140	337365,86	1470497,75	2.39	264°28'49"
141	337365,63	1470495,37	0.64	178°12'36"
142	337364,99	1470495,39	12.64	263°19'09"
143	337363,52	1470482,84	0.76	353°09'26"
144	337364,27	1470482,75	2.49	266°04'43"
145	337364,1	1470480,27	0.83	177°14'27"
146	337363,27	1470480,31	1.66	265°29'42"
147	337363,14	1470478,66	3.28	358°25'42"

Номер	X	Y	Длина, м	Дир. угол
148	337366,42	1470478,57	5.89	268°44'08"
149	337366,29	1470472,68	5.89	178°55'48"
150	337360,4	1470472,79	1.4	88°46'21"
151	337360,43	1470474,19	1.78	149°15'25"
152	337358,9	1470475,1	2.2	108°16'13"
153	337358,21	1470477,19	3.56	84°40'27"
154	337358,54	1470480,73	1.48	173°24'12"
155	337357,07	1470480,9	2.54	85°42'19"
156	337357,26	1470483,43	1.56	357°47'51"
157	337358,82	1470483,37	12.66	83°33'35"
158	337360,24	1470495,95	0.62	172°31'42"
159	337359,63	1470496,03	2.44	82°00'09"
160	337359,97	1470498,45	0.56	352°52'30"
161	337360,53	1470498,38	9.17	83°14'21"
162	337361,61	1470507,49	1.19	170°46'34"
163	337360,44	1470507,68	2.75	81°25'41"
164	337360,85	1470510,4	1.09	352°05'34"
165	337361,93	1470510,25	12.97	83°08'17"
166	337363,48	1470523,13	1.09	171°03'17"
167	337362,4	1470523,3	2.72	84°31'11"
168	337362,66	1470526,01	1.11	354°17'22"
169	337363,76	1470525,9	13.63	82°50'0"
170	337365,46	1470539,42	1.02	173°47'04"
171	337364,45	1470539,53	2.79	84°01'24"
172	337364,74	1470542,3	1.07	353°32'28"
173	337365,8	1470542,18	12.91	83°06'22"
174	337367,35	1470555	1.05	175°38'35"
175	337366,3	1470555,08	2.67	85°42'00"
176	337366,5	1470557,74	1.13	0°00'00"
177	337367,63	1470557,74	0.64	91°47'24"
178	337367,61	1470558,38	3.07	175°30'55"
179	337364,55	1470558,62	1.17	267°03'52"
180	337364,49	1470557,45	2.71	176°23'50"
181	337361,79	1470557,62	1.24	90°27'43"
182	337361,78	1470558,86	3.74	175°33'16"
183	337358,05	1470559,15	1.26	228°12'56"
184	337357,21	1470558,21	2.81	135°00'00"
185	337355,22	1470560,2	1.66	51°20'25"
186	337356,26	1470561,5	2.74	93°20'31"
187	337356,1	1470564,24	1.32	178°15'51"
188	337354,78	1470564,28	2.77	89°35'11"
189	337354,8	1470567,05	1.33	0°00'00"
190	337356,13	1470567,05	5.3	88°03'17"
191	337356,31	1470572,35	1.91	40°57'35"
192	337357,75	1470573,6	1.57	328°32'09"
193	337359,09	1470572,78	3.82	358°39'01"
194	337362,91	1470572,69	1.33	86°07'43"
195	337363	1470574,02	2.64	358°54'54"
196	337365,64	1470573,97	1.37	271°40'21"
197	337365,68	1470572,6	2.96	358°38'43"
198	337368,64	1470572,53	1.03	34°45'55"
199	337369,49	1470573,12	1.01	83°43'22"
200	337369,6	1470574,12	1.26	172°15'19"
201	337368,35	1470574,29	2.77	83°34'06"
202	337368,66	1470577,04	1.23	352°59'26"
203	337369,88	1470576,89	10.13	83°59'28"
204	337370,94	1470586,96	1.29	169°44'05"
205	337369,67	1470587,19	2.71	82°22'39"
206	337370,03	1470589,88	1.24	352°35'19"

Номер	X	Y	Длина, м	Дир. угол
207	337371,26	1470589,72	12.61	83°18'12"
208	337372,73	1470602,24	1.01	167°28'16"
209	337371,74	1470602,46	2.74	80°59'02"
210	337372,17	1470605,17	1	350°49'10"
211	337373,16	1470605,01	13.86	83°32'12"
212	337374,72	1470618,78	1.16	171°06'15"
213	337373,57	1470618,96	2.73	80°42'38"
214	337374,01	1470621,65	1.04	352°15'35"
215	337375,04	1470621,51	7.27	83°17'08"
216	337375,89	1470628,73	1.19	165°50'48"
217	337374,74	1470629,02	2.58	81°44'39"
218	337375,11	1470631,57	1.12	354°53'52"
219	337376,23	1470631,47	6.77	82°52'30"
220	337377,07	1470638,19	1.12	170°12'01"
221	337375,97	1470638,38	2.73	81°46'51"
222	337376,36	1470641,08	1.05	351°15'14"
223	337377,4	1470640,92	5.4	82°58'49"
224	337378,06	1470646,28	1.24	169°19'25"
225	337376,84	1470646,51	2.6	83°08'54"
226	337377,15	1470649,09	1.23	354°53'22"
227	337378,38	1470648,98	5.65	82°53'15"
228	337379,08	1470654,59	0.75	170°02'10"
229	337378,34	1470654,72	2.35	79°41'43"
230	337378,76	1470657,03	0.62	351°36'25"
231	337379,37	1470656,94	15.05	82°58'44"
232	337381,21	1470671,88	1.4	168°02'53"
233	337379,84	1470672,17	2.12	85°39'49"
234	337380	1470674,28	1.64	128°03'32"
235	337378,99	1470675,57	0.82	64°41'14"
236	337379,34	1470676,31	0.87	155°30'05"
237	337378,55	1470676,67	1.04	246°08'58"
238	337378,13	1470675,72	2.47	161°07'32"
239	337375,79	1470676,52	0.82	80°11'38"
240	337375,93	1470677,33	16.82	172°51'44"
241	337359,24	1470679,42	1.24	260°41'24"
242	337359,04	1470678,2	2.69	169°31'26"
243	337356,39	1470678,69	1.06	84°36'38"
244	337356,49	1470679,75	7.36	173°03'30"
245	337349,18	1470680,64	4.72	80°07'07"
246	337349,99	1470685,29	7.38	352°27'05"
247	337357,31	1470684,32	1.48	81°02'51"
248	337357,54	1470685,78	2.78	351°06'47"
249	337360,29	1470685,35	1.38	260°24'04"
250	337360,06	1470683,99	17.28	353°05'05"
251	337377,21	1470681,91	1.61	69°19'10"
252	337377,78	1470683,42	2.68	342°10'26"
253	337380,33	1470682,6	1.34	251°42'02"
254	337379,91	1470681,33	3.3	333°21'26"
255	337382,86	1470679,85	1.47	37°48'24"
256	337384,02	1470680,75	2.65	312°51'22"
257	337385,82	1470678,81	1.41	225°0'0"
258	337384,82	1470677,81	3.36	289°50'15"
259	337385,96	1470674,65	1.07	358°55'45"
260	337387,03	1470674,63	2.76	269°47'33"
261	337387,02	1470671,87	1.11	180°00'00"
262	337385,91	1470671,87	15.7	263°05'16"
263	337384,02	1470656,28	0.5	352°01'49"
264	337384,52	1470656,21	2.15	261°27'22"
265	337384,2	1470654,08	0.46	168°41'24"

Номер	X	Y	Длина, м	Дир. угол
266	337383,75	1470654,17	5.98	263°05'20"
267	337383,03	1470648,23	1.27	352°18'58"
268	337384,29	1470648,06	2.7	262°46'11"
269	337383,95	1470645,38	1.27	173°39'35"
270	337382,69	1470645,52	5.26	262°54'07"
271	337382,04	1470640,3	1.44	349°09'35"
272	337383,45	1470640,03	2.73	261°09'29"
273	337383,03	1470637,33	1.35	169°46'16"
274	337381,7	1470637,57	7.01	262°52'30"
275	337380,83	1470630,61	1.47	349°22'49"
276	337382,27	1470630,34	2.74	260°44'39"
277	337381,83	1470627,64	1.35	170°11'19"
278	337380,5	1470627,87	7.05	263°23'58"
279	337379,69	1470620,87	1.48	352°38'07"
280	337381,16	1470620,68	2.72	261°20'02"
281	337380,75	1470617,99	1.39	174°12'26"
282	337379,37	1470618,13	14	263°28'45"
283	337377,78	1470604,22	1.53	349°03'28"
284	337379,28	1470603,93	2.75	261°10'0"
285	337378,85	1470601,21	1.43	171°31'44"
286	337377,44	1470601,42	12.39	262°51'28"
287	337375,9	1470589,13	1.23	352°31'42"
288	337377,12	1470588,97	2.67	265°29'10"
289	337376,91	1470586,31	1.34	177°00'35"
290	337375,57	1470586,38	10.09	263°37'42"
291	337374,45	1470576,35	1.32	352°36'22"
292	337375,76	1470576,18	2.68	266°21'25"
293	337375,59	1470573,51	1.38	175°51'19"
294	337374,21	1470573,61	4.79	262°48'03"
295	337373,61	1470568,86	1.65	302°09'08"
296	337374,49	1470567,46	2.9	211°10'02"
297	337372,01	1470565,96	2	121°18'27"
298	337370,97	1470567,67	5.38	176°22'38"
299	337365,6	1470568,01	1.24	270°0'0"
300	337365,6	1470566,77	2.63	178°28'31"
301	337362,97	1470566,84	0.81	94°14'11"
302	337362,91	1470567,65	1.13	181°00'50"
303	337361,78	1470567,63	3.6	270°09'33"
304	337361,79	1470564,03	0.7	357°32'45"
305	337362,49	1470564	0.73	87°38'48"
306	337362,52	1470564,73	2.3	358°45'17"
307	337364,82	1470564,68	1.25	268°37'31"
308	337364,79	1470563,43	6.65	356°01'52"
309	337371,42	1470562,97	1.4	32°26'23"
310	337372,6	1470563,72	2.59	298°02'47"
311	337373,82	1470561,43	1.59	219°23'27"
312	337372,59	1470560,42	3.16	265°27'44"
313	337372,34	1470557,27	1.36	353°39'35"
314	337373,69	1470557,12	2.68	263°46'41"
315	337373,4	1470554,46	1.38	176°16'07"
316	337372,02	1470554,55	13.1	263°12'21"
317	337370,47	1470541,54	1.45	350°28'22"
318	337371,9	1470541,3	2.73	261°34'23"
319	337371,5	1470538,6	1.38	172°30'54"
320	337370,13	1470538,78	13.52	263°07'01"
321	337368,51	1470525,36	1.4	352°12'59"
322	337369,9	1470525,17	2.76	263°45'06"
323	337283,88	1470681,72	5.21	182°58'20"

Номер	X	Y	Длина, м	Дир. угол
324	337278,68	1470681,45	4.89	89°38'55"
325	337278,71	1470686,34	5.25	2°56'59"
326	337283,95	1470686,61	4.89	269°10'48"
327	337297,82	1470684,17	2.54	188°49'55"
328	337295,31	1470683,78	4.79	96°14'04"
329	337294,79	1470688,54	2.39	10°07'59"
330	337297,14	1470688,96	4.84	278°04'47"
331	337309,24	1470684,52	6.68	181°01'45"
332	337302,56	1470684,4	6.64	93°27'09"
333	337302,16	1470691,03	6.73	0°56'11"
334	337308,89	1470691,14	6.63	273°01'35"
335	337292,39	1470683,09	5.19	186°37'57"
336	337287,23	1470682,49	5.48	100°56'27"
337	337286,19	1470687,87	5.24	6°08'06"
338	337291,4	1470688,43	5.43	280°30'11"
339	337101,65	1470698,01	1.67	96°31'46"
340	337101,46	1470699,67	10.68	186°39'57"
341	337090,85	1470698,43	1.25	272°44'53"
342	337090,91	1470697,18	3.27	186°40'08"
343	337087,66	1470696,8	1.32	96°31'56"
344	337087,51	1470698,11	1.75	187°12'22"
345	337085,77	1470697,89	1.42	274°51'52"
346	337085,89	1470696,48	3.26	186°51'49"
347	337082,65	1470696,09	1.41	95°42'38"
348	337082,51	1470697,49	2.75	187°30'44"
349	337079,78	1470697,13	1.63	278°49'35"
350	337080,03	1470695,52	3.1	192°06'28"
351	337077	1470694,87	1.84	99°03'12"
352	337076,71	1470696,69	0.63	187°21'09"
353	337076,09	1470696,61	6.44	77°37'32"
354	337077,47	1470702,9	1.4	11°08'56"
355	337078,84	1470703,17	1.4	280°40'11"
356	337079,1	1470701,79	3.38	7°49'07"
357	337082,45	1470702,25	0.38	91°30'27"
358	337082,44	1470702,63	2.43	5°25'45"
359	337084,86	1470702,86	0.28	276°06'56"
360	337084,89	1470702,58	2.47	7°26'29"
361	337087,34	1470702,9	0.61	90°00'00"
362	337087,34	1470703,51	3.02	5°07'33"
363	337090,35	1470703,78	0.51	275°35'58"
364	337090,4	1470703,27	10.67	5°38'47"
365	337101,02	1470704,32	1.31	93°29'41"
366	337100,94	1470705,63	2.71	7°51'38"
367	337103,62	1470706	1.42	278°04'24"
368	337103,82	1470704,59	8.95	5°46'28"
369	337112,72	1470705,49	1.26	93°37'59"
370	337112,64	1470706,75	2.74	5°13'56"
371	337115,37	1470707	7.13	274°35'01"
372	337115,94	1470699,89	2.79	187°50'21"
373	337113,18	1470699,51	1.52	94°55'14"
374	337113,05	1470701,02	8.85	186°41'00"
375	337104,26	1470699,99	1.68	275°28'22"
376	337104,42	1470698,32	2.79	186°23'08"
377	337246,11	1470661,39	7.48	101°15'0"

Номер	X	Y	Длина, м	Дир. угол
378	337244,65	1470668,73	14.42	192°59'08"
379	337230,6	1470665,49	0.93	281°47'36"
380	337230,79	1470664,58	5.18	193°23'33"
381	337225,75	1470663,38	0.94	106°41'57"
382	337225,48	1470664,28	8.7	193°37'16"
383	337217,02	1470662,23	4.31	107°58'21"
384	337215,69	1470666,33	9.03	14°25'15"
385	337224,44	1470668,58	0.76	99°05'25"
386	337224,32	1470669,33	5.04	13°25'46"
387	337229,22	1470670,5	0.59	289°58'59"
388	337229,42	1470669,95	19.4	13°15'45"
389	337248,3	1470674,4	8.01	281°18'36"
390	337249,87	1470666,55	1.58	6°32'25"
391	337251,44	1470666,73	0.46	85°01'49"
392	337251,48	1470667,19	2.03	2°15'24"
393	337253,51	1470667,27	0.28	270°0'0"
394	337253,51	1470666,99	0.86	6°42'35"
395	337254,36	1470667,09	0.35	83°28'49"
396	337254,4	1470667,44	1.74	4°37'36"
397	337256,13	1470667,58	0.27	278°25'37"
398	337256,17	1470667,31	1.88	6°24'27"
399	337258,04	1470667,52	5.16	104°49'01"
400	337256,72	1470672,51	10.13	97°18'52"
401	337255,43	1470682,56	6.21	12°33'32"
402	337261,49	1470683,91	4.74	277°45'15"
403	337262,13	1470679,21	1.85	187°46'45"
404	337260,3	1470678,96	5.07	280°00'05"
405	337261,18	1470673,97	8.07	283°02'14"
406	337263	1470666,11	2.05	252°58'46"
407	337262,4	1470664,15	2.14	213°23'37"
408	337260,61	1470662,97	3.75	183°21'59"
409	337256,87	1470662,75	0.42	274°05'08"
410	337256,9	1470662,33	2.02	186°14'47"
411	337254,89	1470662,11	0.32	98°52'50"
412	337254,84	1470662,43	0.95	189°03'59"
413	337253,9	1470662,28	0.29	271°58'30"
414	337253,91	1470661,99	7.82	184°23'55"

Площадь: 2064 кв. м

Участок 47. 72:23:000000:13423

415	337348,56	1470824,5	3.07	157°46'57"
416	337345,72	1470825,66	2.52	153°38'17"
417	337343,46	1470826,78	36.24	153°51'08"
418	337310,93	1470842,75	4.38	284°00'16"
419	337311,99	1470838,5	6.21	105°01'14"
420	337310,38	1470844,5	15.88	6°56'45"
421	337326,14	1470846,42	17.92	102°30'29"
422	337322,26	1470863,91	0.4	318°00'46"
423	337322,56	1470863,64	2.55	314°50'29"
424	337324,36	1470861,83	5.49	310°47'37"
425	337327,95	1470857,67	5.07	305°26'45"
426	337330,89	1470853,54	4.2	300°39'34"
427	337333,03	1470849,93	2.95	312°23'28"
428	337335,02	1470847,75	1.47	300°45'46"
429	337335,77	1470846,49	1.49	287°12'58"
430	337336,21	1470845,07	3.05	295°48'36"
431	337337,54	1470842,32	15.89	308°38'14"
432	337347,46	1470829,91	5.52	281°29'35"
433	337247,08	1470881,91	6.97	108°18'18"

Номер	X	Y	Длина, м	Дир. угол
434	337244,89	1470888,53	1.73	108°32'23"
435	337244,34	1470890,17	49.27	108°21'01"
436	337228,83	1470936,93	0.49	197°42'02"
437	337228,36	1470936,78	25.95	108°16'53"
438	337220,22	1470961,42	61.4	109°13'01"
439	337200,01	1471019,4	18.08	92°35'59"
440	337199,19	1471037,46	145.95	91°56'09"
441	337194,26	1471183,33	4.8	203°34'29"
442	337189,86	1471181,41	14.37	203°04'04"
443	337176,64	1471175,78	14.78	88°17'37"
444	337177,08	1471190,55	17.29	13°30'50"
445	337193,89	1471194,59	48.04	91°51'40"
446	337192,33	1471242,6	4.65	134°39'06"
447	337189,06	1471245,91	6.25	139°51'57"
448	337184,28	1471249,94	24.57	178°44'26"
449	337159,72	1471250,48	90.22	268°35'47"
450	337157,51	1471160,29	25.22	270°20'27"
451	337157,66	1471135,07	3.79	186°40'28"
452	337153,9	1471134,63	13.49	268°53'45"
453	337153,64	1471121,14	4.91	283°40'06"
454	337154,8	1471116,37	10.44	268°14'40"
455	337154,48	1471105,93	28.76	271°57'11"
456	337155,46	1471077,19	32.79	272°24'44"
457	337156,84	1471044,43	16.52	278°21'21"
458	337159,24	1471028,09	15.45	285°18'49"
459	337163,32	1471013,19	13.78	271°39'50"
460	337163,72	1470999,42	3.89	285°30'02"
461	337164,76	1470995,67	11.97	272°32'15"
462	337165,29	1470983,71	35.24	272°24'25"
463	337166,77	1470948,5	4.25	286°48'55"
464	337168	1470944,43	10.54	286°46'01"
465	337171,04	1470934,34	13.53	285°09'58"
466	337174,58	1470921,28	21.94	281°56'23"
467	337179,12	1470899,81	4.41	57°12'37"
468	337181,51	1470903,52	10.78	51°42'20"
469	337188,19	1470911,98	5.97	97°07'30"
470	337187,45	1470917,9	15.69	101°01'24"
471	337184,45	1470933,3	4.14	104°16'17"
472	337183,43	1470937,31	5.43	91°28'37"
473	337183,29	1470942,74	3.66	86°42'26"
474	337183,5	1470946,39	8.02	96°00'32"
475	337182,66	1470954,37	69.37	106°06'36"
476	337163,41	1471021,02	20.87	99°41'01"
477	337159,9	1471041,59	17.38	95°26'53"
478	337158,25	1471058,89	13.46	93°47'29"
479	337157,36	1471072,32	7.85	90°56'56"
480	337157,23	1471080,17	7.17	89°36'02"
481	337157,28	1471087,34	29.8	87°11'29"
482	337158,74	1471117,1	21.01	81°55'40"
483	337161,69	1471137,9	2.47	356°59'14"
484	337164,16	1471137,77	17.77	264°42'12"
485	337162,52	1471120,08	21.7	268°26'31"
486	337161,93	1471098,39	26.43	260°03'49"
487	337157,37	1471072,36	23.59	75°48'59"
488	337163,15	1471095,23	42.57	84°45'25"
489	337167,04	1471137,62	3.47	357°11'43"
490	337170,51	1471137,45	11.99	357°04'58"
491	337182,48	1471136,84	31.7	267°38'58"
492	337181,18	1471105,17	51.53	270°54'43"

Номер	X	Y	Длина, м	Дир. угол
493	337182	1471053,65	19.83	282°17'04"
494	337186,22	1471034,27	29.8	285°17'44"
495	337194,08	1471005,53	81.6	287°16'25"
496	337218,31	1470927,61	50.31	302°13'04"
497	337245,13	1470885,05	3.7	301°50'28"
498	337109,62	1470651,16	11.46	235°59'28"
499	337103,21	1470641,66	5.97	234°20'23"
500	337099,73	1470636,81	59.63	230°47'55"
501	337062,04	1470590,6	2.92	101°39'22"
502	337061,45	1470593,46	9.23	112°12'17"
503	337057,96	1470602,01	21.44	37°03'25"
504	337075,07	1470614,93	4	79°03'18"
505	337075,83	1470618,86	3.24	82°11'42"
506	337076,27	1470622,07	3.88	85°07'34"
507	337076,6	1470625,94	3.41	87°28'53"
508	337076,75	1470629,35	1.84	90°18'41"
509	337076,74	1470631,19	3.07	179°26'24"
510	337073,67	1470631,22	26.08	23°34'36"
511	337097,57	1470641,65	5.15	112°01'44"
512	337095,64	1470646,42	4.41	18°55'41"
513	337099,81	1470647,85	10.35	18°38'42"
514	337200,66	1470644,19	10.85	279°58'28"
515	337202,54	1470633,5	2.13	214°17'13"
516	337200,78	1470632,3	63.17	210°09'40"
517	337146,16	1470600,56	3.5	210°13'58"
518	337143,14	1470598,8	10.37	103°30'00"
519	337140,72	1470608,88	2.71	30°20'52"
520	337143,06	1470610,25	63.8	30°19'23"
521	337198,13	1470642,46	3.06	34°21'51"
522	337035,45	1470572,57	3.85	300°45'35"
523	337037,42	1470569,26	3.27	301°21'17"
524	337039,12	1470566,47	2.53	300°55'30"
525	337040,42	1470564,3	20.71	226°05'44"
526	337026,06	1470549,38	3.81	117°10'13"
527	337024,32	1470552,77	9.69	46°50'22"
528	337030,95	1470559,84	10.99	67°01'38"
529	337035,24	1470569,96	2.62	85°24'0"
530	337271,18	1470882,2	6.05	357°15'04"
531	337277,22	1470881,91	9.33	354°46'20"
532	337286,51	1470881,06	5.18	349°19'09"
533	337291,6	1470880,1	3.52	345°10'25"
534	337295	1470879,2	41.18	193°17'38"
535	337254,92	1470869,73	8.61	122°37'09"
536	337250,28	1470876,98	5.86	123°00'42"
537	337247,09	1470881,89	6.47	0°47'49"
538	337253,56	1470881,98	17.62	0°42'55"
539	337184,64	1470511,44	7.29	187°43'47"
540	337177,42	1470510,46	17.18	278°18'0"
541	337179,9	1470493,46	15.36	199°02'12"
542	337165,38	1470488,45	21.46	117°28'21"
543	337155,48	1470507,49	1.3	186°37'57"
544	337154,19	1470507,34	1.1	109°05'37"
545	337153,83	1470508,38	26.24	9°13'57"
546	337179,73	1470512,59	27.17	5°18'05"

Номер	X	Y	Длина, м	Дир. угол
547	337206,78	1470515,1	0.7	292°33'26"
548	337207,05	1470514,45	22.61	187°39'0"
549	337109,76	1470651,27	24.28	104°33'05"
550	337103,66	1470674,77	7.08	104°33'59"
551	337101,88	1470681,62	25.14	190°00'33"
552	337077,12	1470677,25	1.74	189°57'02"
553	337075,41	1470676,95	7.06	187°49'12"
554	337068,42	1470675,99	19.42	90°38'57"
555	337068,2	1470695,41	8.61	8°33'14"
556	337076,71	1470696,69	1.84	279°03'12"
557	337077	1470694,87	3.1	12°06'28"
558	337080,03	1470695,52	1.63	98°49'35"
559	337079,78	1470697,13	2.75	7°30'44"
560	337082,51	1470697,49	1.41	275°42'38"
561	337082,65	1470696,09	3.26	6°51'49"
562	337085,89	1470696,48	1.42	94°51'52"
563	337085,77	1470697,89	1.75	7°12'22"
564	337087,51	1470698,11	1.32	276°31'56"
565	337087,66	1470696,8	3.27	6°40'08"
566	337090,91	1470697,18	1.25	92°44'53"
567	337090,85	1470698,43	10.68	6°39'57"
568	337101,46	1470699,67	1.67	276°31'46"
569	337101,65	1470698,01	2.79	6°23'08"
570	337104,42	1470698,32	1.68	95°28'22"
571	337104,26	1470699,99	8.85	6°41'00"
572	337113,05	1470701,02	1.52	274°55'14"
573	337113,18	1470699,51	2.79	7°50'21"
574	337115,94	1470699,89	7.13	94°35'01"
575	337115,37	1470707	2.74	185°13'56"
576	337112,64	1470706,75	1.26	273°37'59"
577	337112,72	1470705,49	8.95	185°46'28"
578	337103,82	1470704,59	1.42	98°04'24"
579	337103,62	1470706	2.71	187°51'38"
580	337100,94	1470705,63	1.31	273°29'41"
581	337101,02	1470704,32	10.67	185°38'47"
582	337090,4	1470703,27	0.51	95°35'58"
583	337090,35	1470703,78	3.02	185°07'33"
584	337087,34	1470703,51	0.61	270°0'0"
585	337087,34	1470702,9	2.47	187°26'29"
586	337084,89	1470702,58	0.28	96°06'56"
587	337084,86	1470702,86	2.43	185°25'45"
588	337082,44	1470702,63	0.38	271°30'27"
589	337082,45	1470702,25	3.38	187°49'07"
590	337079,1	1470701,79	1.4	100°40'11"
591	337078,84	1470703,17	1.39	190°44'45"
592	337077,47	1470702,91	0.53	78°03'21"
593	337077,58	1470703,43	10.31	11°48'41"
594	337087,67	1470705,54	1.26	4°05'08"
595	337088,93	1470705,63	4.53	18°09'17"
596	337093,23	1470707,04	4.02	107°59'02"
597	337091,99	1470710,86	3	108°15'14"
598	337091,05	1470713,71	11.54	108°01'36"
599	337087,48	1470724,68	12.42	50°31'09"
600	337095,38	1470734,27	11.1	116°56'03"
601	337090,35	1470744,17	6.12	48°46'44"
602	337094,38	1470748,77	2.69	36°49'38"
603	337096,53	1470750,38	0.69	303°13'54"
604	337096,91	1470749,8	15.04	295°54'02"

Номер	X	Y	Длина, м	Дир. угол
605	337103,48	1470736,27	8.47	296°03'03"
606	337107,2	1470728,66	9.75	295°19'46"
607	337111,37	1470719,85	5.28	284°08'29"
608	337112,66	1470714,73	2.08	332°26'50"
609	337114,5	1470713,77	5.65	285°48'22"
610	337116,04	1470708,33	7.08	291°58'0"
611	337118,69	1470701,76	3.19	356°13'18"
612	337121,87	1470701,55	11.42	278°09'31"
613	337123,49	1470690,25	12.29	270°27'58"
614	337123,59	1470677,96	3.34	256°07'49"
615	337122,79	1470674,72	1.88	196°41'57"
616	337120,99	1470674,18	25.51	243°53'13"
617	337098,12	1470686,85	0.02	180°00'00"
618	337098,1	1470686,85	0.02	180°00'00"
619	337098,08	1470686,85	0.01	180°00'00"
620	337098,07	1470686,85	0.01	180°00'00"
621	337098,06	1470686,85	0.02	180°00'00"
622	337098,04	1470686,85	0.02	180°00'00"
623	337098,02	1470686,85	0.03	225°0'0"
624	337098	1470686,83	0.01	225°0'0"
625	337097,99	1470686,82	0.01	180°00'00"
626	337097,98	1470686,82	0.01	225°0'0"
627	337097,97	1470686,81	0.01	225°00'00"
628	337097,96	1470686,8	0.01	225°0'0"
629	337097,95	1470686,79	0.02	243°26'06"
630	337097,94	1470686,77	0.01	270°0'0"
631	337097,94	1470686,76	0.01	225°0'0"
632	337097,93	1470686,75	0.02	270°0'0"
633	337097,93	1470686,73	0.01	180°00'00"
634	337097,92	1470686,73	3.64	261°56'12"
635	337097,91	1470683,13	0.07	270°0'0"
636	337097,91	1470683,06	0.01	315°0'0"
637	337097,92	1470683,05	0.01	315°0'0"
638	337097,93	1470683,04	0.01	315°0'0"
639	337097,94	1470683,03	0.02	270°0'0"
640	337097,94	1470683,01	0.01	0°00'00"
641	337097,95	1470683,01	0.01	315°0'0"
642	337097,96	1470683	0.01	315°0'0"
643	337097,97	1470682,99	0.01	270°0'0"
644	337097,97	1470682,98	0.02	0°00'00"
645	337097,99	1470682,98	0.01	0°00'00"
646	337097,5	1470682,98	0.01	315°0'0"
647	337097,51	1470682,97	0.02	0°00'00"
648	337097,53	1470682,97	0.01	270°0'0"
649	337097,53	1470682,96	0.02	0°00'00"
650	337097,55	1470682,96	0.01	0°00'00"
651	337097,56	1470682,96	0.01	0°00'00"
652	337097,57	1470682,96	0.02	0°00'00"
653	337097,59	1470682,96	0.01	90°00'00"
654	337097,59	1470682,97	0.02	0°00'00"
655	337097,61	1470682,97	0.01	45°00'00"
656	337097,62	1470682,98	0.01	0°00'00"
657	337097,63	1470682,98	0.01	45°00'00"
658	337097,64	1470682,99	0.01	0°00'00"
659	337097,65	1470682,99	0.02	63°26'06"
660	337097,66	1470683,01	0.01	0°00'00"
661	337097,67	1470683,01	0.01	45°00'00"
662	337097,68	1470683,02	0.01	90°00'00"

Номер	X	Y	Длина, м	Дир. угол
663	337097,68	1470683,03	0.01	45°00'00"
664	337097,69	1470683,04	0.01	90°00'00"
665	337097,69	1470683,05	0.02	63°26'06"
666	337097,7	1470683,07	0.01	90°00'00"
667	337097,7	1470683,08	0.01	45°00'00"
668	337097,71	1470683,09	3.63	81°54'53"
669	337098,22	1470686,68	0.02	90°00'00"
670	337098,22	1470686,7	0.02	90°00'00"
671	337098,22	1470686,72	0.01	90°00'00"
672	337098,22	1470686,73	0.01	90°00'00"
673	337098,22	1470686,74	0.02	90°00'00"
674	337098,22	1470686,76	0.01	180°00'00"
675	337098,21	1470686,76	0.02	116°33'54"
676	337098,2	1470686,78	0.01	135°00'00"
677	337098,19	1470686,79	0.01	90°00'00"
678	337098,19	1470686,8	0.01	135°00'00"
679	337098,18	1470686,81	0.01	135°00'00"
680	337098,17	1470686,82	0.01	180°00'00"
681	337098,16	1470686,82	0.01	90°00'00"
682	337098,16	1470686,83	0.02	153°26'06"
683	337098,14	1470686,84	0.01	180°00'00"
684	337098,13	1470686,84	0.01	135°00'00"
685	337253,18	1470484,99	11.48	114°56'08"
686	337248,34	1470495,4	2.52	167°50'30"
687	337245,88	1470495,93	2.06	196°19'37"
688	337243,9	1470495,35	17.89	112°58'02"
689	337236,92	1470511,82	2.38	162°37'54"
690	337234,65	1470512,53	3.28	21°38'21"
691	337237,7	1470513,74	17.09	342°33'43"
692	337254	1470508,62	9.58	292°50'43"
693	337257,72	1470499,79	1.15	225°42'26"
694	337256,92	1470498,97	11.39	292°56'28"
695	337261,36	1470488,48	8.89	203°06'20"
696	337398,98	1470160,6	47.72	104°18'57"
697	337387,18	1470206,84	2.78	191°25'53"
698	337384,46	1470206,29	22.65	105°05'51"
699	337378,56	1470228,16	4.76	13°14'51"
700	337383,19	1470229,25	22.63	280°23'11"
701	337387,27	1470206,99	47.84	284°16'07"
702	337399,06	1470160,63	0.09	200°33'22"
703	337422,24	1470166,53	163.08	103°53'50"
704	337383,07	1470324,84	25.48	291°14'16"
705	337392,3	1470301,09	39.66	279°26'02"
706	337398,8	1470261,97	98.23	284°16'26"
707	337423,02	1470166,77	0.82	197°06'10"
708	337148,64	1470819,5	14.69	106°26'56"
709	337144,48	1470833,59	1.79	55°41'21"
710	337145,49	1470835,07	0.32	48°48'51"
711	337145,7	1470835,31	3.6	15°09'26"
712	337149,17	1470836,25	8.71	286°07'34"
713	337151,59	1470827,88	8.88	250°36'23"
714	337128,5	1470770,25	3.51	18°16'48"
715	337131,83	1470771,35	7.06	61°45'55"
716	337135,17	1470777,57	16.13	73°25'48"

Номер	X	Y	Длина, м	Дир. угол
717	337139,77	1470793,03	13.19	237°13'32"
718	337132,63	1470781,94	28.07	221°15'32"
719	337111,53	1470763,43	9.37	20°09'20"
720	337120,33	1470766,66	8.92	23°43'17"
721	337406,93	1470723,11	20.94	263°18'34"
722	337404,49	1470702,31	7.19	186°37'50"
723	337397,35	1470701,48	20.66	83°18'05"
724	337399,76	1470722	18.31	83°19'16"
725	337401,89	1470740,19	28.31	82°49'02"
726	337405,43	1470768,28	3.06	355°52'28"
727	337408,48	1470768,06	3.91	355°18'34"
728	337412,38	1470767,74	28.6	262°53'24"
729	337408,84	1470739,36	16.36	263°17'47"
730	337404,01	1470698,22	16.55	263°18'16"
731	337402,08	1470681,78	38.73	262°57'21"
732	337397,33	1470643,34	35.29	262°54'11"
733	337392,97	1470608,32	90.8	262°38'50"
734	337381,35	1470518,27	25.08	263°13'15"
735	337378,39	1470493,37	9.15	266°29'24"
736	337377,83	1470484,24	7.28	263°27'04"
737	337377	1470477,01	2.28	351°41'33"
738	337379,26	1470476,68	6.11	258°40'18"
739	337378,06	1470470,69	1.79	170°00'38"
740	337376,3	1470471	9.5	263°24'48"
741	337375,21	1470461,56	4.25	272°25'31"
742	337375,39	1470457,31	21.9	258°43'52"
743	337371,11	1470435,83	4.81	92°01'27"
744	337370,94	1470440,64	20.69	92°02'58"
745	337370,2	1470461,32	10.66	88°29'43"
746	337370,48	1470471,98	4.25	170°30'56"
747	337366,29	1470472,68	5.89	88°44'08"
748	337366,42	1470478,57	4.26	351°37'20"
749	337370,63	1470477,95	6.04	88°23'16"
750	337370,8	1470483,99	9.99	86°33'22"
751	337371,4	1470493,96	25.4	83°10'18"
752	337374,42	1470519,18	90.75	82°39'23"
753	337386,02	1470609,19	35.26	82°52'52"
754	337390,39	1470644,18	38.68	82°59'27"
755	337395,11	1470682,57	14.9	83°15'23"
756	337396,86	1470697,37	7.2	6°46'46"
Площадь: 16355 кв. м				
Участок 48. 72:23:0218001:11				
757	337437,94	1470250,84	29.88	133°27'15"
758	337417,39	1470272,53	11.24	114°49'56"
759	337412,67	1470282,73	24.34	99°31'55"
760	337408,64	1470306,73	11.54	41°54'35"
761	337417,23	1470314,44	9.08	64°37'15"
762	337421,12	1470322,64	3.93	14°53'04"
763	337424,92	1470323,65	6.87	53°34'49"
764	337429	1470329,18	13.5	13°24'30"
765	337442,13	1470332,31	9.44	342°02'42"
766	337451,11	1470329,4	18.47	284°25'12"
767	337455,71	1470311,51	5	198°04'20"
768	337450,96	1470309,96	36.37	285°49'43"
769	337460,88	1470274,97	9.17	351°16'39"
770	337469,94	1470273,58	24.86	290°14'06"
771	337478,54	1470250,25	28.72	186°44'20"

Номер	X	Y	Длина, м	Дир. угол
772	337450,02	1470246,88	12.71	161°51'00"
Площадь: 3446 кв. м				
Участок 49. 72:23:0218001:17290				
773	337458,49	1470020,08	6.17	194°03'31"
774	337452,5	1470018,58	16.99	192°07'48"
775	337435,89	1470015,01	20.71	103°41'14"
776	337430,99	1470035,13	46.06	104°16'39"
777	337419,63	1470079,77	131.27	104°16'17"
778	337387,27	1470206,99	33.05	100°23'19"
779	337381,31	1470239,5	80.58	284°54'50"
780	337402,05	1470161,63	20.78	13°38'30"
781	337422,24	1470166,53	150.87	283°54'10"
Площадь: 3715 кв. м				
Участок 50. 72:23:0218001:18182				
782	337688,82	1470701,86	28.29	98°45'47"
783	337684,51	1470729,82	65.95	187°52'11"
784	337619,18	1470720,79	124.8	188°49'36"
785	337495,86	1470701,64	9.59	241°29'06"
786	337491,28	1470693,21	12.57	14°05'29"
787	337503,47	1470696,27	54.03	5°19'13"
788	337557,27	1470701,28	56.64	3°10'41"
789	337613,82	1470704,42	35.21	1°24'57"
790	337649,02	1470705,29	39.95	355°04'28"
Площадь: 2748 кв. м				
Участок 51. 72:23:0218001:18237				
791	337390,73	1470700,7	82.4	186°39'46"
792	337308,89	1470691,14	4.01	273°08'53"
793	337309,11	1470687,14	81.64	6°39'40"
794	337390,2	1470696,61	4.12	82°36'59"
795	337689,05	1470766,55	12.61	188°45'36"
796	337676,59	1470764,63	65.45	207°15'15"
797	337618,41	1470734,66	7.03	196°00'45"
798	337611,65	1470732,72	172.64	188°42'44"
799	337441	1470706,57	36.76	186°39'19"
800	337404,49	1470702,31	4.12	263°18'23"
801	337404,01	1470698,22	37.6	6°39'30"
802	337441,36	1470702,58	173.29	8°43'09"
803	337612,65	1470728,85	7.39	15°56'05"
804	337619,76	1470730,88	77.93	27°14'21"
Площадь: 1481 кв. м				
Участок 52. 72:23:0218001:18312				
805	337402,05	1470161,63	80.58	104°54'50"
806	337381,31	1470239,5	43.7	100°24'54"
807	337373,41	1470282,48	88.11	105°22'03"
808	337350,06	1470367,44	49.22	108°38'15"
809	337334,33	1470414,08	22.5	108°38'11"
810	337327,14	1470435,4	32.88	108°38'20"
811	337316,63	1470466,56	16.29	108°34'46"
812	337311,44	1470482	32.36	1°47'20"
813	337343,78	1470483,01	47.36	282°43'18"
814	337354,21	1470436,81	20.01	282°43'50"
815	337358,62	1470417,29	63.82	283°04'41"
816	337373,06	1470355,13	31.9	288°17'14"
817	337383,07	1470324,84	163.08	283°53'50"
818	337422,24	1470166,53	20.78	193°38'30"
Площадь: 7364 кв. м				
Участок 53. 72:23:0218001:18702				
819	337399,09	1470160,65	47.82	104°18'34"

Номер	X	Y	Длина, м	Дир. угол
820	337387,27	1470206,99	33.05	100°23'19"
821	337381,31	1470239,5	80.58	284°54'50"
822	337402,05	1470161,63	3.12	198°19'07"
Площадь: 179 кв. м				
Участок 54. 72:23:0218001:223				
823	337390,2	1470696,61	4.12	82°36'59"
824	337390,73	1470700,7	13.85	6°40'25"
825	337404,49	1470702,31	4.12	263°18'23"
826	337404,01	1470698,22	13.9	186°38'59"
Площадь: 57 кв. м				
Участок 56. 72:23:0218002:273				
827	337116,4	1470529,96	16.04	103°28'55"
828	337112,66	1470545,56	11.94	109°52'35"
829	337108,6	1470556,79	3.69	106°42'51"
830	337107,54	1470560,32	0.57	23°51'37"
831	337108,06	1470560,55	4.82	106°37'51"
832	337106,68	1470565,17	28.82	215°43'29"
833	337083,28	1470548,34	29.32	286°05'54"
834	337091,41	1470520,17	26.84	21°23'35"
Площадь: 890 кв. м				
Участок 57. 72:23:0218002:283				
835	337068,29	1470494,63	32.75	23°01'35"
836	337098,43	1470507,44	7	290°02'20"
837	337100,83	1470500,86	14.83	288°45'54"
838	337105,6	1470486,82	6.86	201°17'22"
839	337099,21	1470484,33	14.77	200°51'53"
840	337085,41	1470479,07	13.36	201°47'08"
841	337073	1470474,11	1.24	109°18'43"
842	337072,59	1470475,28	0.28	196°30'16"
843	337072,32	1470475,2	3.25	110°53'09"
844	337071,16	1470478,24	0.52	30°57'50"
845	337071,61	1470478,51	3.52	108°13'44"
846	337070,51	1470481,85	7.75	111°24'13"
847	337067,68	1470489,07	4.89	109°57'11"
848	337066,01	1470493,67	2.47	22°50'01"
Площадь: 745 кв. м				
Участок 58. 72:23:0218002:302				
849	337215,08	1470578,05	6.56	198°07'51"
850	337208,85	1470576,01	0.31	292°28'46"
851	337208,97	1470575,72	0.49	199°10'44"
852	337208,51	1470575,56	18.79	198°48'39"
853	337190,72	1470569,5	9.09	111°57'55"
854	337187,32	1470577,93	5.18	114°02'28"
855	337185,21	1470582,66	1	202°26'34"
856	337184,29	1470582,28	9.95	108°23'55"
857	337181,15	1470591,72	0.62	107°51'01"
858	337180,96	1470592,31	5.55	14°36'44"
859	337186,33	1470593,71	8.52	11°47'05"
860	337194,67	1470595,45	0.3	99°27'44"
861	337194,62	1470595,75	3.65	17°02'42"
862	337198,11	1470596,82	3.6	15°37'04"
863	337201,58	1470597,79	1.68	15°51'07"
864	337203,2	1470598,25	4.31	17°00'18"
865	337207,32	1470599,51	1	18°04'20"
866	337208,27	1470599,82	16.2	287°25'02"
867	337213,12	1470584,36	6.61	287°15'21"
Площадь: 641 кв. м				
Участок 59. 72:23:0218002:309				
868	337154,9	1470501,11	1.54	11°57'54"

Номер	X	Y	Длина, м	Дир. угол
869	337156,41	1470501,43	9.85	110°34'11"
870	337152,95	1470510,65	9.42	112°15'52"
871	337149,38	1470519,37	4.94	131°08'32"
872	337146,13	1470523,09	2.06	185°50'56"
873	337144,08	1470522,88	20.57	200°02'51"
874	337124,76	1470515,83	3.63	288°38'05"
875	337125,92	1470512,39	20.13	290°44'58"
876	337133,05	1470493,57	5.77	17°44'41"
877	337138,55	1470495,33	17.34	19°28'10"
Площадь: 585 кв. м				
Участок 60. 72:23:0218002:317				
878	337237,7	1470513,74	5.78	201°30'25"
879	337232,32	1470511,62	5.46	201°29'23"
880	337227,24	1470509,62	2.06	201°35'43"
881	337225,32	1470508,86	14.8	202°44'10"
882	337211,67	1470503,14	14.26	112°12'43"
883	337206,28	1470516,34	5.93	113°53'02"
884	337203,88	1470521,76	20.59	22°28'04"
885	337222,91	1470529,63	1.19	22°41'38"
886	337224,01	1470530,09	5.11	22°48'04"
887	337228,72	1470532,07	11.26	293°54'02"
888	337233,28	1470521,78	6.08	293°52'00"
889	337235,74	1470516,22	0.9	22°16'33"
890	337236,57	1470516,56	3.04	291°50'11"
Площадь: 548 кв. м				
Участок 61. 72:23:0218002:322				
891	337203,2	1470598,25	1.68	195°51'07"
892	337201,58	1470597,79	3.6	195°37'04"
893	337198,11	1470596,82	3.65	197°02'42"
894	337194,62	1470595,75	0.3	279°27'44"
895	337194,67	1470595,45	8.52	191°47'05"
896	337186,33	1470593,71	5.55	194°36'44"
897	337180,96	1470592,31	3.76	98°33'39"
898	337180,4	1470596,03	14.91	104°05'32"
899	337176,77	1470610,49	1.91	92°05'56"
900	337176,7	1470612,4	13.54	11°09'38"
901	337189,98	1470615,02	6.05	14°15'58"
902	337195,84	1470616,51	4.95	12°49'48"
903	337200,67	1470617,61	1.57	12°53'07"
904	337202,2	1470617,96	2.35	289°53'59"
905	337203	1470615,75	9.59	284°36'57"
906	337205,42	1470606,47	7.21	285°16'09"
907	337207,32	1470599,51	4.31	197°00'18"
Площадь: 533 кв. м				
Участок 62. 72:23:0218002:380				
908	337134,15	1470490,14	3.6	107°46'52"
909	337133,05	1470493,57	20.13	110°44'58"
910	337125,92	1470512,39	0.38	108°26'06"
911	337125,8	1470512,75	3.25	108°39'28"
912	337124,76	1470515,83	6.31	200°30'10"
913	337118,85	1470513,62	4.21	199°43'38"
914	337114,89	1470512,2	1.32	200°54'45"
915	337113,66	1470511,73	3.06	195°21'13"
916	337110,71	1470510,92	6.81	200°48'07"
917	337104,34	1470508,5	1	279°10'50"
918	337104,5	1470507,51	4.49	280°00'29"
919	337105,28	1470503,09	7.85	287°43'11"
920	337107,67	1470495,61	5.2	288°24'00"
921	337109,31	1470490,68	2.52	279°07'34"

Номер	X	Y	Длина, м	Дир. угол
922	337109,71	1470488,19	4.7	288°44'36"
923	337111,22	1470483,74	4.03	293°42'10"
924	337112,84	1470480,05	5.43	19°08'08"
925	337117,97	1470481,83	4.73	18°37'36"
926	337122,45	1470483,34	3.87	14°21'34"
927	337126,2	1470484,3	0.79	65°22'35"
928	337126,53	1470485,02	8.75	15°02'13"
929	337134,98	1470487,29	2.97	106°14'13"
Площадь: 688 кв. м				
Участок 63. 72:23:0218002:391				
930	337289,47	1470451,21	10.39	200°38'01"
931	337279,75	1470447,55	47.23	112°51'45"
932	337261,4	1470491,07	19.05	112°51'46"
933	337254	1470508,62	45.87	21°59'47"
934	337296,53	1470525,8	46.27	288°47'57"
935	337311,44	1470482	16.29	288°32'46"
936	337316,62	1470466,56	30.53	203°19'54"
937	337288,59	1470454,47	3.38	285°06'23"
Площадь: 2778 кв. м				
Участок 65. 72:23:0218002:423				
938	337252,52	1470579,73	2.89	70°0'0"
939	337253,51	1470582,45	15.24	111°50'11"
940	337247,84	1470596,6	2.99	146°18'36"
941	337245,35	1470598,26	4.04	190°41'53"
942	337241,38	1470597,51	12.45	193°39'25"
943	337229,28	1470594,57	0.53	195°21'00"
944	337228,77	1470594,43	6.16	196°47'18"
945	337222,87	1470592,65	3.18	285°41'52"
946	337223,73	1470589,59	1.15	16°41'57"
947	337224,83	1470589,92	5.29	286°02'05"
948	337226,29	1470584,84	0.23	282°48'15"
949	337226,34	1470584,62	2.63	285°53'08"
950	337227,06	1470582,09	0.55	201°24'47"
951	337226,55	1470581,89	9.98	284°23'03"
952	337229,03	1470572,22	11.4	16°02'06"
953	337239,99	1470575,37	13.27	19°11'10"
Площадь: 522 кв. м				
Участок 66. 72:23:0218002:452				
954	337185,21	1470582,66	5.18	294°02'28"
955	337187,32	1470577,93	27.15	201°51'37"
956	337162,12	1470567,82	5.38	199°38'48"
957	337157,05	1470566,01	3.54	108°38'24"
958	337155,92	1470569,36	8.63	106°21'21"
959	337153,49	1470577,64	16.19	102°46'28"
960	337149,91	1470593,43	10.14	12°49'00"
961	337159,8	1470595,68	8.59	283°39'51"
962	337161,83	1470587,33	19.81	12°48'06"
963	337181,15	1470591,72	9.95	288°23'55"
964	337184,29	1470582,28	1	22°26'34"
Площадь: 632 кв. м				
Участок 67. 72:23:0218002:60				
965	337161,65	1470485,59	2.05	294°11'22"
966	337162,49	1470483,72	15.79	202°05'52"
967	337147,86	1470477,78	14.12	203°42'55"
968	337134,93	1470472,1	4.01	195°54'22"
969	337131,07	1470471	8.76	106°10'45"
970	337128,63	1470479,41	3.15	120°42'52"
971	337127,02	1470482,12	2.33	110°36'49"
972	337126,2	1470484,3	0.79	65°22'35"

Номер	X	Y	Длина, м	Дир. угол
973	337126,53	1470485,02	8.75	15°02'13"
974	337134,98	1470487,29	2.97	106°14'13"
975	337134,15	1470490,14	3.6	107°46'52"
976	337133,05	1470493,57	5.77	17°44'41"
977	337138,55	1470495,33	17.34	19°28'10"
978	337154,9	1470501,11	1.54	11°57'54"
979	337156,41	1470501,43	5.16	289°50'27"
980	337158,16	1470496,58	5.83	291°51'22"
981	337160,33	1470491,17	1.1	202°22'48"
982	337159,31	1470490,75	5.67	294°23'37"
Площадь: 613 кв. м				

Участок 68. 72:23:0218002:79

983	337142,15	1470553,41	0.14	278°07'48"
984	337142,17	1470553,27	30.5	194°38'32"
985	337112,66	1470545,56	11.94	109°52'35"
986	337108,6	1470556,79	3.69	106°42'51"
987	337107,54	1470560,32	0.57	23°51'37"
988	337108,06	1470560,55	4.82	106°37'51"
989	337106,68	1470565,17	3.48	16°42'54"
990	337110,01	1470566,17	4.01	50°09'28"
991	337112,58	1470569,25	5.6	15°25'32"
992	337117,98	1470570,74	7.13	13°32'56"
993	337124,91	1470572,41	12.44	16°02'48"
994	337136,87	1470575,85	22.94	286°52'43"
995	337143,53	1470553,9	1.46	199°32'55"

Площадь: 729 кв. м

Участок 69. 72:23:0218002:9166

996	337283,01	1470520,34	9.41	113°25'50"
997	337279,27	1470528,97	13.3	113°26'31"
998	337273,98	1470541,17	22.29	113°28'19"
999	337265,1	1470561,62	5.07	157°53'02"
1000	337260,4	1470563,53	26.03	198°38'38"
1001	337235,74	1470555,21	10.57	290°53'09"
1002	337239,51	1470545,33	8.8	289°56'19"
1003	337242,51	1470537,06	2.82	292°28'46"
1004	337243,59	1470534,45	27.85	291°57'01"
1005	337254	1470508,62	31.29	21°59'55"

Площадь: 1496 кв. м

Участок 70. 72:23:0218002:9167

1006	337258,7	1470460,12	8.29	112°51'14"
1007	337255,48	1470467,76	16.92	112°22'02"
1008	337249,04	1470483,41	6.24	111°20'27"
1009	337246,77	1470489,22	4.81	112°30'35"
1010	337244,93	1470493,66	12.08	201°15'19"
1011	337233,67	1470489,28	0.81	125°27'20"
1012	337233,2	1470489,94	15.04	201°02'15"
1013	337219,16	1470484,54	4.94	290°07'18"
1014	337220,86	1470479,9	14.59	292°41'54"
1015	337226,49	1470466,44	4.08	288°34'05"
1016	337227,79	1470462,57	3.99	292°31'14"
1017	337229,32	1470458,88	10.84	293°43'35"
1018	337233,68	1470448,96	8.66	22°14'36"
1019	337241,7	1470452,24	0.96	12°00'41"
1020	337242,64	1470452,44	8.55	23°30'24"
1021	337250,48	1470455,85	0.58	120°06'49"
1022	337250,19	1470456,35	9.31	23°53'37"

Площадь: 1031 кв. м

Участок 71. 72:23:0221001:114

1023	337163,24	1470753,76	0.53	197°25'05"
------	-----------	------------	------	------------

Номер	X	Y	Длина, м	Дир. угол
1024	337162,73	1470753,6	4.44	197°49'24"
1025	337158,5	1470752,24	5.47	195°48'57"
1026	337153,24	1470750,75	6.06	195°48'09"
1027	337147,41	1470749,1	3.42	198°26'06"
1028	337144,17	1470748,02	6.91	199°00'44"
1029	337137,64	1470745,77	7.65	198°54'30"
1030	337130,4	1470743,29	9.29	110°17'20"
1031	337127,18	1470752	0.54	199°26'24"
1032	337126,67	1470751,82	2.58	110°24'01"
1033	337125,77	1470754,24	3.6	111°00'12"
1034	337124,48	1470757,6	4.07	111°19'51"
1035	337123	1470761,39	5.91	116°52'07"
1036	337120,33	1470766,66	8.92	23°43'17"
1037	337128,5	1470770,25	3.51	18°16'48"
1038	337131,83	1470771,35	9.38	18°12'11"
1039	337140,74	1470774,28	2.98	17°24'0"
1040	337143,58	1470775,17	2.73	15°03'11"
1041	337146,22	1470775,88	1.73	18°51'11"
1042	337147,86	1470776,44	7.82	15°16'51"
1043	337155,4	1470778,5	8.71	287°17'29"
1044	337157,99	1470770,18	8.29	286°49'06"
1045	337160,39	1470762,24	2.32	288°49'29"
1046	337161,14	1470760,04	3.28	288°52'39"
1047	337162,2	1470756,94	3.35	288°06'36"
Площадь: 923 кв. м				
Участок 72. 72:23:0221001:15				
1048	337134,54	1470907,14	0.77	293°53'11"
1049	337134,85	1470906,44	2.35	288°53'54"
1050	337135,61	1470904,22	0.31	222°23'51"
1051	337135,38	1470904,01	9.89	285°11'21"
1052	337137,97	1470894,47	1.34	25°13'26"
1053	337139,18	1470895,04	4.22	290°32'25"
1054	337140,66	1470891,09	1.53	285°07'26"
1055	337141,06	1470889,61	12.22	19°15'01"
1056	337152,6	1470893,64	4.19	19°23'13"
1057	337156,55	1470895,03	15.13	14°53'59"
1058	337171,17	1470898,92	4.13	14°52'40"
1059	337175,16	1470899,98	13.83	109°43'55"
1060	337170,49	1470913	7.84	106°58'45"
1061	337168,2	1470920,5	10.27	201°25'05"
1062	337158,64	1470916,75	12.95	201°24'55"
1063	337146,58	1470912,02	7.78	203°00'19"
1064	337139,42	1470908,98	5.22	200°39'32"
Площадь: 717,3 кв. м				
Участок 73. 72:23:0221001:153				
1065	337115,7	1470731,1	5.33	22°08'26"
1066	337120,64	1470733,11	1.5	112°17'50"
1067	337120,07	1470734,5	12.68	24°07'07"
1068	337131,64	1470739,68	3.82	108°57'26"
1069	337130,4	1470743,29	9.29	110°17'20"
1070	337127,18	1470752	0.54	199°26'24"
1071	337126,67	1470751,82	4.34	196°53'21"
1072	337122,52	1470750,56	17	202°48'33"
1073	337106,85	1470743,97	0.37	285°31'27"
1074	337106,95	1470743,61	3.87	302°20'06"
1075	337109,02	1470740,34	5.64	306°55'51"
1076	337112,41	1470735,83	5.76	304°49'15"
Площадь: 285 кв. м				
Участок 74. 72:23:0221001:154				

Номер	X	Y	Длина, м	Дир. угол
1077	337057,06	1470593,63	13.05	206°40'58"
1078	337045,4	1470587,77	5.38	154°00'22"
1079	337040,56	1470590,13	3.42	205°17'25"
1080	337037,47	1470588,67	1.23	130°42'09"
1081	337036,67	1470589,6	9.3	206°05'48"
1082	337028,32	1470585,51	5.65	295°47'40"
1083	337030,78	1470580,42	12.99	300°45'07"
1084	337037,42	1470569,26	3.27	301°21'17"
1085	337039,12	1470566,47	4.9	301°03'50"
1086	337041,65	1470562,27	1.56	300°50'16"
1087	337042,45	1470560,93	13.37	35°24'47"
1088	337053,35	1470568,68	4.36	54°14'0"
1089	337055,9	1470572,22	10.42	50°29'24"
1090	337062,53	1470580,26	3.96	57°47'43"
1091	337064,64	1470583,61	2.21	117°50'36"
1092	337063,61	1470585,56	1.95	117°44'42"
1093	337062,7	1470587,29	6.3	101°27'10"
1094	337061,45	1470593,46	3.78	196°07'58"
1095	337057,82	1470592,41	1.44	121°55'15"
Площадь: 661 кв. м				
Участок 77. 72:23:0221001:189				
1096	337156,83	1470837,73	13.81	18°24'31"
1097	337169,93	1470842,09	3.24	22°41'16"
1098	337172,92	1470843,34	2.97	20°15'47"
1099	337175,71	1470844,37	4.16	13°46'08"
1100	337179,75	1470845,36	1.69	18°58'13"
1101	337181,35	1470845,91	6.14	16°57'31"
1102	337187,22	1470847,7	14.16	111°04'21"
1103	337182,13	1470860,91	8.22	105°52'42"
1104	337179,88	1470868,82	5.86	111°44'49"
1105	337177,71	1470874,26	2.48	197°37'48"
1106	337175,35	1470873,51	5.73	201°49'12"
1107	337170,03	1470871,38	5.12	201°54'19"
1108	337165,28	1470869,47	4.2	201°48'05"
1109	337161,38	1470867,91	1.79	288°56'31"
1110	337161,96	1470866,22	7.37	195°49'41"
1111	337154,87	1470864,21	1.97	288°20'35"
1112	337155,49	1470862,34	6.64	197°58'17"
1113	337149,17	1470860,29	4.59	294°09'55"
1114	337151,05	1470856,1	4.37	287°51'16"
1115	337152,39	1470851,94	2.34	287°25'38"
1116	337153,09	1470849,71	3.1	284°34'27"
1117	337153,87	1470846,71	9.46	288°14'36"
Площадь: 830 кв. м				
Участок 78. 72:23:0221001:19				
1118	337057,06	1470593,63	13.05	206°40'58"
1119	337045,4	1470587,77	5.38	154°00'22"
1120	337040,56	1470590,13	3.42	205°17'25"
1121	337037,47	1470588,67	1.23	130°42'09"
1122	337036,67	1470589,6	9.3	206°05'48"
1123	337028,32	1470585,51	10.64	115°47'40"
1124	337023,69	1470595,09	24.24	29°06'10"
1125	337044,87	1470606,88	9.66	24°50'29"
1126	337053,64	1470610,94	6.81	297°28'06"
1127	337056,78	1470604,9	12.36	292°12'22"
1128	337061,45	1470593,46	3.78	196°07'58"
1129	337057,82	1470592,41	1.44	121°55'15"
Площадь: 503,1 кв. м				
Участок 79. 72:23:0221001:192				

Номер	X	Y	Длина, м	Дир. угол
1130	337168,2	1470920,5	10.27	201°25'05"
1131	337158,64	1470916,75	12.95	201°24'55"
1132	337146,58	1470912,02	7.78	203°00'19"
1133	337139,42	1470908,98	5.22	200°39'32"
1134	337134,54	1470907,14	1.02	197°11'09"
1135	337133,57	1470906,84	13.23	109°25'15"
1136	337129,17	1470919,32	5.04	109°28'40"
1137	337127,49	1470924,07	0.55	110°04'17"
1138	337127,3	1470924,59	37.87	19°30'59"
1139	337162,99	1470937,24	1.68	4°05'08"
1140	337164,67	1470937,36	7.97	283°25'33"
1141	337166,52	1470929,61	3.01	319°18'58"
1142	337168,8	1470927,65	6.58	290°00'20"
1143	337171,05	1470921,47	3.01	198°47'46"
Площадь: 717 кв. м				
Участок 80. 72:23:0221001:212				
1144	337125,77	1470754,24	2.58	290°24'01"
1145	337126,67	1470751,82	4.34	196°53'21"
1146	337122,52	1470750,56	17	202°48'33"
1147	337106,85	1470743,97	0.7	201°48'05"
1148	337106,2	1470743,71	4.4	113°00'38"
1149	337104,48	1470747,76	7.49	114°32'43"
1150	337101,37	1470754,57	4.54	111°59'20"
1151	337099,67	1470758,78	0.27	100°29'29"
1152	337099,62	1470759,05	22.06	20°10'34"
1153	337120,33	1470766,66	5.91	296°52'07"
1154	337123	1470761,39	4.07	291°19'51"
1155	337124,48	1470757,6	3.6	291°00'12"
Площадь: 362 кв. м				
Участок 81. 72:23:0221001:225				
1156	336980,6	1470497,51	67.3	46°41'09"
1157	337026,77	1470546,48	7.27	291°58'37"
1158	337029,49	1470539,74	20.34	223°11'13"
1159	337014,66	1470525,82	44.3	220°23'42"
1160	336980,92	1470497,11	0.51	128°39'35"
Площадь: 261 кв. м				
Участок 82. 72:23:0221001:3967				
1161	337109,54	1470781,38	6.63	23°16'41"
1162	337115,63	1470784	2.54	109°04'38"
1163	337114,8	1470786,4	7.16	109°14'41"
1164	337112,44	1470793,16	10.39	201°52'23"
1165	337102,8	1470789,29	13.05	202°32'07"
1166	337090,75	1470784,29	10.1	290°27'47"
1167	337094,28	1470774,83	16.61	23°13'49"
Площадь: 231 кв. м				
Участок 83. 72:23:0221001:3989				
1168	337109,76	1470651,27	24.28	104°33'05"
1169	337103,66	1470674,77	7.08	104°33'59"
1170	337101,88	1470681,62	25.14	190°00'33"
1171	337077,12	1470677,25	1.74	189°57'02"
1172	337075,41	1470676,95	40.8	187°50'46"
1173	337034,99	1470671,38	32.34	285°07'40"
1174	337043,43	1470640,16	20.51	285°05'36"
1175	337048,77	1470620,36	53.24	23°34'13"
1176	337097,57	1470641,65	5.15	112°01'44"
1177	337095,64	1470646,42	4.41	18°55'41"
1178	337099,81	1470647,85	10.52	18°58'08"
Площадь: 2870 кв. м				
Участок 84. 72:23:0221001:4695				

Номер	X	Y	Длина, м	Дир. угол
1179	337203,86	1470794,24	3.81	18°11'50"
1180	337207,48	1470795,43	12.21	105°55'34"
1181	337204,13	1470807,17	6.86	110°50'23"
1182	337201,69	1470813,58	4.6	67°06'43"
1183	337203,48	1470817,82	7.93	123°25'47"
1184	337199,11	1470824,44	4.97	199°31'47"
1185	337194,43	1470822,78	5.04	199°28'40"
1186	337189,68	1470821,1	7.95	196°21'40"
1187	337182,05	1470818,86	6.17	200°59'27"
1188	337176,29	1470816,65	6.24	198°24'21"
1189	337170,37	1470814,68	5.85	199°08'49"
1190	337164,84	1470812,76	0.51	198°26'06"
1191	337164,36	1470812,6	7.39	288°42'17"
1192	337166,73	1470805,6	13.38	286°24'58"
1193	337170,51	1470792,77	7.54	285°46'05"
1194	337172,56	1470785,51	14.81	13°49'47"
1195	337186,94	1470789,05	17.7	17°03'10"

Площадь: 1085 кв. м

Участок 85. 72:23:0221001:4988

1196	337026,77	1470546,48	7.27	291°58'37"
1197	337029,49	1470539,74	19.55	223°10'35"
1198	337015,23	1470526,36	5.38	133°07'06"
1199	337011,55	1470530,29	22.22	46°46'08"

Площадь: 126 кв. м

Участок 86. 72:23:0221001:4991

1200	337010,09	1470547,39	3.41	351°55'03"
1201	337013,47	1470546,91	5.59	2°40'04"
1202	337019,05	1470547,17	17.1	226°49'29"
1203	337007,35	1470534,7	6.05	313°27'33"
1204	337011,51	1470530,31	45.07	226°41'57"
1205	336980,6	1470497,51	3.55	129°17'22"
1206	336978,35	1470500,26	7.59	121°25'46"
1207	336974,39	1470506,74	7.23	123°59'53"
1208	336970,35	1470512,73	3.34	125°07'07"
1209	336968,43	1470515,46	4.01	128°31'34"
1210	336965,93	1470518,6	2.05	115°41'29"
1211	336965,04	1470520,45	3.29	27°29'57"
1212	336967,96	1470521,97	1.61	127°09'19"
1213	336966,99	1470523,25	10.37	37°12'05"
1214	336975,25	1470529,52	9.36	23°16'44"
1215	336983,85	1470533,22	29.82	28°22'11"

Площадь: 1096 кв. м

Участок 87. 72:23:0221001:4992

1216	337026,35	1470547,53	1.13	291°48'05"
1217	337026,77	1470546,48	22.23	226°39'30"
1218	337011,51	1470530,31	6.05	133°27'33"
1219	337007,35	1470534,7	17.1	46°49'29"
1220	337019,05	1470547,17	7.31	2°49'24"

Площадь: 123 кв. м

Участок 88. 72:23:0221001:68

1221	337194,43	1470822,78	4.97	19°31'47"
1222	337199,11	1470824,44	15.86	118°07'55"
1223	337191,63	1470838,43	1.98	133°46'21"
1224	337190,26	1470839,86	8.41	111°11'39"
1225	337187,22	1470847,7	6.14	196°57'31"
1226	337181,35	1470845,91	1.69	198°58'13"
1227	337179,75	1470845,36	4.16	193°46'08"
1228	337175,71	1470844,37	2.97	200°15'47"
1229	337172,92	1470843,34	3.24	202°41'16"

Номер	X	Y	Длина, м	Дир. угол
1230	337169,93	1470842,09	13.81	198°24'31"
1231	337156,83	1470837,73	7.78	284°03'15"
1232	337158,72	1470830,18	0.54	3°10'47"
1233	337159,26	1470830,21	7.86	285°34'29"
1234	337161,37	1470822,64	2.02	289°19'48"
1235	337162,04	1470820,73	4.86	289°28'45"
1236	337163,66	1470816,15	3.59	289°11'32"
1237	337164,84	1470812,76	5.85	19°08'49"
1238	337170,37	1470814,68	6.24	18°24'21"
1239	337176,29	1470816,65	6.17	20°59'27"
1240	337182,05	1470818,86	7.95	16°21'40"
1241	337189,68	1470821,1	5.04	19°28'40"
Площадь: 888 кв. м				
Участок 89. 72:23:0221001:69				
1242	337143,5	1470717,12	3.1	265°33'32"
1243	337143,26	1470714,03	5.59	267°38'38"
1244	337143,03	1470708,44	12.58	193°19'45"
1245	337130,79	1470705,54	4.38	121°39'32"
1246	337128,49	1470709,27	6.61	121°57'34"
1247	337124,99	1470714,88	15.57	121°59'09"
1248	337116,74	1470728,09	3.17	112°36'22"
1249	337115,52	1470731,02	0.2	23°57'45"
1250	337115,7	1470731,1	5.33	22°08'26"
1251	337120,64	1470733,11	1.5	112°17'50"
1252	337120,07	1470734,5	12.68	24°07'07"
1253	337131,64	1470739,68	2.08	279°41'20"
1254	337131,99	1470737,63	9	295°28'57"
1255	337135,86	1470729,51	3.92	293°17'40"
1256	337137,41	1470725,91	4.67	19°31'18"
1257	337141,81	1470727,47	1.8	19°26'24"
1258	337143,51	1470728,07	3.5	8°42'32"
1259	337146,97	1470728,6	5.94	278°31'34"
1260	337147,85	1470722,73	3.5	188°42'32"
1261	337144,39	1470722,2	3.26	258°18'38"
1262	337143,73	1470719,01	0.67	258°01'26"
1263	337143,59	1470718,35	1.23	265°48'54"
Площадь: 586 кв. м				
Участок 90. 72:23:0221001:75				
1264	337171,27	1470898,56	25.14	284°50'36"
1265	337177,71	1470874,26	2.48	197°37'48"
1266	337175,35	1470873,51	5.73	201°49'12"
1267	337170,03	1470871,38	5.12	201°54'19"
1268	337165,28	1470869,47	4.2	201°48'05"
1269	337161,38	1470867,91	1.79	288°56'31"
1270	337161,96	1470866,22	7.37	195°49'41"
1271	337154,87	1470864,21	1.97	288°20'35"
1272	337155,49	1470862,34	7.92	197°57'15"
1273	337147,96	1470859,9	3.96	108°23'21"
1274	337146,71	1470863,66	2.43	105°58'40"
1275	337146,04	1470866	4.59	109°20'35"
1276	337144,52	1470870,33	4.66	107°37'05"
1277	337143,11	1470874,77	14.54	107°46'29"
1278	337138,67	1470888,62	2.59	22°30'02"
1279	337141,06	1470889,61	12.22	19°15'01"
1280	337152,6	1470893,64	4.19	19°23'13"
1281	337156,55	1470895,03	15.13	14°53'59"
1282	337171,17	1470898,92	0.37	285°31'27"
Площадь: 931 кв. м				
Участок 91. 72:23:0221002:109				

Номер	X	Y	Длина, м	Дир. угол
1283	337361,08	1470763,47	40.7	7°11'54"
1284	337401,46	1470768,57	4.15	83°04'50"
1285	337401,96	1470772,69	92.27	83°00'32"
1286	337413,19	1470864,27	6.42	83°01'08"
1287	337413,97	1470870,64	73.55	187°11'37"
1288	337341	1470861,43	100	281°35'03"
Площадь: 5695,8 кв. м				
Участок 92. 72:23:0221002:132				
1289	337301,17	1470899,93	57.9	108°21'47"
1290	337282,93	1470954,88	57	198°21'20"
1291	337228,83	1470936,93	37.89	288°21'13"
1292	337240,76	1470900,97	20.1	288°21'14"
1293	337247,09	1470881,89	11.35	18°26'06"
1294	337257,86	1470885,48	45.66	18°27'03"
Площадь: 3303 кв. м				
Участок 93. 72:23:0221002:277				
1295	337310,38	1470844,5	6.21	285°01'14"
1296	337311,99	1470838,5	5.59	283°39'48"
1297	337313,31	1470833,07	12.55	283°26'58"
1298	337316,23	1470820,86	6.59	282°47'34"
1299	337317,69	1470814,43	11.76	284°04'18"
1300	337320,55	1470803,02	3.7	283°55'25"
1301	337321,44	1470799,43	21.12	194°23'29"
1302	337300,98	1470794,18	46.46	104°42'01"
1303	337289,19	1470839,12	21.86	14°14'46"
Площадь: 1000 кв. м				
Участок 94. 72:23:0221002:31				
1304	337724,33	1470820,22	6.86	184°35'50"
1305	337717,49	1470819,67	12.17	274°08'46"
1306	337718,37	1470807,53	1.86	252°26'36"
1307	337717,81	1470805,76	19.5	190°02'31"
1308	337698,61	1470802,36	5.46	98°50'31"
1309	337697,77	1470807,76	48.52	190°32'44"
1310	337650,07	1470798,88	36.26	188°21'29"
1311	337614,2	1470793,61	49.73	188°52'17"
1312	337565,06	1470785,94	19.24	106°21'46"
1313	337559,64	1470804,4	23.37	101°27'15"
1314	337555	1470827,3	15.14	100°14'02"
1315	337552,31	1470842,2	6.46	108°36'12"
1316	337550,25	1470848,32	6.4	119°05'22"
1317	337547,14	1470853,91	6.44	126°36'11"
1318	337543,3	1470859,08	7.46	124°31'13"
1319	337539,07	1470865,23	5.58	79°59'53"
1320	337540,04	1470870,73	71.18	165°14'08"
1321	337471,21	1470888,87	0.6	75°29'59"
1322	337471,36	1470889,45	31.09	125°10'40"
1323	337453,45	1470914,86	18.08	125°12'08"
1324	337443,03	1470929,63	3.6	127°13'11"
1325	337440,85	1470932,5	141.78	82°20'21"
1326	337459,75	1471073,01	44.79	78°31'28"
1327	337468,66	1471116,9	60.14	74°55'34"
1328	337484,3	1471174,97	77.78	75°06'54"
1329	337504,28	1471250,14	6.17	356°11'32"
1330	337510,44	1471249,73	9.65	86°36'45"
1331	337511,01	1471259,36	16.17	79°51'02"
1332	337513,86	1471275,28	87.83	79°42'35"
1333	337529,55	1471361,7	3.06	82°52'30"
1334	337529,93	1471364,74	18.69	79°55'22"
1335	337533,2	1471383,14	8.4	78°48'38"

Номер	X	Y	Длина, м	Дир. угол
1336	337534,83	1471391,38	9.81	79°18'31"
1337	337536,65	1471401,02	17.7	79°07'19"
1338	337539,99	1471418,4	2.47	350°41'24"
1339	337542,43	1471418	14.54	350°32'16"
1340	337556,77	1471415,61	6.22	80°34'05"
1341	337557,79	1471421,75	1.52	351°16'57"
1342	337559,29	1471421,52	0.94	82°02'33"
1343	337559,42	1471422,45	0.24	357°36'51"
1344	337559,66	1471422,44	2.22	80°39'54"
1345	337560,02	1471424,63	1.71	170°15'47"
1346	337558,33	1471424,92	11.89	80°30'50"
1347	337560,29	1471436,65	6.94	340°01'26"
1348	337566,81	1471434,28	3.06	354°34'07"
1349	337569,86	1471433,99	31.7	354°22'13"
1350	337601,41	1471430,88	2.57	357°46'18"
1351	337603,98	1471430,78	6.3	85°43'12"
1352	337604,45	1471437,06	5.48	353°11'11"
1353	337609,89	1471436,41	12.79	351°27'29"
1354	337622,54	1471434,51	48.28	355°39'08"
1355	337670,68	1471430,85	13.01	59°42'31"
1356	337677,24	1471442,08	0.45	356°11'09"
1357	337677,69	1471442,05	6.64	86°43'11"
1358	337678,07	1471448,68	5.81	355°15'39"
1359	337683,86	1471448,2	13.13	86°43'33"
1360	337684,61	1471461,31	26.46	358°08'16"
1361	337711,06	1471460,45	11.71	358°23'09"
1362	337722,77	1471460,12	8.81	26°04'13"
1363	337730,68	1471463,99	34.04	315°57'51"
1364	337755,15	1471440,33	81.53	271°19'17"
1365	337757,03	1471358,82	56.99	225°29'26"
1366	337717,08	1471318,18	372.51	270°48'49"
1367	337722,37	1470945,71	18.11	270°53'09"
1368	337722,65	1470927,6	107.39	270°53'47"
1369	337708,01	1471280,71	66.16	90°42'37"
1370	337707,19	1471346,86	15.2	180°40'42"
1371	337691,99	1471346,68	66.16	270°43'08"
1372	337692,82	1471280,53	15.19	0°40'44"
1373	337720,56	1471456,03	15.13	168°33'50"
1374	337705,73	1471459,03	42.18	258°10'53"
1375	337697,09	1471417,74	15.13	348°33'50"
1376	337711,92	1471414,74	42.18	78°10'53"
1377	337691,82	1471374,57	24.18	88°48'54"
1378	337692,32	1471398,74	15.19	179°03'26"
1379	337677,13	1471398,99	24.17	268°47'27"
1380	337676,62	1471374,83	15.2	359°01'12"
Площадь: 146718 кв. м				
Участок 95. 72:23:0221002:383				
1381	337565,2	1470785,59	0.38	111°48'05"
1382	337565,06	1470785,94	19.24	106°21'46"
1383	337559,64	1470804,4	23.37	101°27'15"
1384	337555	1470827,3	15.14	100°14'02"
1385	337552,31	1470842,2	6.46	108°36'12"
1386	337550,25	1470848,32	6.4	119°05'22"
1387	337547,14	1470853,91	6.44	126°36'11"
1388	337543,3	1470859,08	7.46	124°31'13"
1389	337539,07	1470865,23	5.58	79°59'53"

Номер	X	Y	Длина, м	Дир. угол
1390	337540,04	1470870,73	71.18	165°14'08"
1391	337471,21	1470888,87	0.6	75°29'59"
1392	337471,36	1470889,45	31.09	125°10'40"
1393	337453,45	1470914,86	18.08	125°12'08"
1394	337443,03	1470929,63	3.6	127°13'11"
1395	337440,85	1470932,5	166.13	263°28'40"
1396	337421,98	1470767,45	23.21	7°07'41"
1397	337445,01	1470770,33	83.49	7°06'26"
1398	337527,86	1470780,66	26.18	7°35'41"
1399	337553,81	1470784,12	6.08	0°00'00"
1400	337559,89	1470784,12	4.61	1°59'16"
1401	337564,5	1470784,28	1.49	61°52'56"
Площадь: 14000 кв. м				
Участок 96. 72:23:0221002:4				
1402	337235,79	1471251,59	3.9	172°55'47"
1403	337231,92	1471252,07	16.14	172°46'25"
1404	337215,91	1471254,1	10.18	258°19'33"
1405	337213,85	1471244,13	8.91	173°25'32"
1406	337205	1471245,15	4.28	173°25'23"
1407	337200,75	1471245,64	25.88	130°06'32"
1408	337184,08	1471265,43	5.43	126°00'15"
1409	337180,89	1471269,82	16.06	265°49'22"
1410	337179,72	1471253,8	12.23	319°48'38"
1411	337189,06	1471245,91	27.44	314°40'30"
1412	337208,35	1471226,4	16.23	274°16'37"
1413	337209,56	1471210,22	12.17	265°28'30"
1414	337208,6	1471198,09	32.41	193°27'11"
1415	337177,08	1471190,55	14.78	268°17'37"
1416	337176,64	1471175,78	14.37	23°04'04"
1417	337189,86	1471181,41	21.92	23°39'55"
1418	337209,94	1471190,21	10.79	272°45'42"
1419	337210,46	1471179,43	44.39	8°54'08"
1420	337254,32	1471186,3	62.96	90°04'22"
1421	337254,24	1471249,26	18.6	172°48'09"
Площадь: 3845 кв. м				
Участок 97. 72:23:0221002:8226				
1422	337335,94	1470752,52	6.95	29°46'32"
1423	337341,97	1470755,97	11.46	104°05'05"
1424	337339,18	1470767,09	19.4	105°56'58"
1425	337333,85	1470785,74	8.58	191°09'10"
1426	337325,43	1470784,08	15.86	104°34'15"
1427	337321,44	1470799,43	65.05	194°24'05"
1428	337258,43	1470783,25	21.74	284°19'49"
1429	337263,81	1470762,19	20.88	285°55'36"
1430	337269,54	1470742,11	2.13	13°34'46"
1431	337271,61	1470742,61	6.59	284°18'37"
1432	337273,24	1470736,22	64.78	14°34'21"
Площадь: 3464 кв. м				
Участок 98. 72:23:0221002:8644				
1433	337300,98	1470794,18	46.46	104°42'01"
1434	337289,19	1470839,12	43.03	194°14'0"
1435	337247,48	1470828,54	46.59	283°35'31"
1436	337258,43	1470783,25	43.93	14°24'23"
Площадь: 2023 кв. м				
Участок 99. 72:23:0221002:9138				
1437	337739,38	1470777,58	4	98°28'27"
1438	337738,79	1470781,54	20.5	188°41'58"
1439	337718,53	1470778,44	16.8	188°43'41"
1440	337701,92	1470775,89	4.42	180°15'33"

Номер	X	Y	Длина, м	Дир. угол
1441	337697,5	1470775,87	6.29	211°05'19"
1442	337692,11	1470772,62	17.46	207°14'25"
1443	337676,59	1470764,63	12.61	8°45'36"
1444	337689,05	1470766,55	5.6	27°12'21"
1445	337694,03	1470769,11	5.37	31°03'19"
1446	337698,63	1470771,88	3.55	0°09'41"
1447	337702,18	1470771,89	16.63	8°40'50"
1448	337718,62	1470774,4	21	8°42'32"
Площадь: 235 кв. м				
Участок 100. 72:23:0221002:9147				
1449	337527,86	1470780,66	94.77	185°28'47"
1450	337433,52	1470771,61	11.68	153°40'34"
1451	337423,05	1470776,79	9.4	263°27'53"
1452	337421,98	1470767,45	23.21	7°07'41"
1453	337445,01	1470770,33	83.49	7°06'26"
Площадь: 195 кв. м				
Участок 101. 72:23:0000000:9422				
1	338001,54	1470733,95	16.23	105°04'21"
2	337997,32	1470749,62	3.5	93°06'58"
3	337997,13	1470753,11	57.4	97°43'10"
4	337989,42	1470809,99	5.78	97°45'06"
5	337988,64	1470815,72	3.36	188°02'01"
6	337985,31	1470815,25	45.56	188°42'42"
7	337940,28	1470808,35	23.65	277°02'38"
8	337943,18	1470784,88	13.22	276°46'32"
9	337944,74	1470771,75	27.62	265°44'34"
10	337942,69	1470744,21	24.22	315°43'09"
11	337960,03	1470727,3	42.04	9°06'06"
12	337988,11	1470819,71	24.02	97°43'43"
13	337984,88	1470843,51	3.97	97°58'00"
14	337984,33	1470847,44	7.96	184°02'04"
15	337976,39	1470846,88	7.14	173°43'50"
16	337969,29	1470847,66	33.89	194°24'19"
17	337936,47	1470839,23	27.1	277°03'34"
18	337939,8	1470812,34	45.44	8°41'43"
19	337984,72	1470819,21	3.43	8°23'25"
20	337356,3	1470764,71	63.38	101°41'15"
21	337343,46	1470826,78	36.24	153°51'08"
22	337310,93	1470842,75	4.38	284°00'16"
23	337311,99	1470838,5	5.59	283°39'48"
24	337313,31	1470833,07	12.55	283°26'58"
25	337316,23	1470820,86	6.59	282°47'34"
26	337317,69	1470814,43	11.76	284°04'18"
27	337320,55	1470803,02	3.7	283°55'25"
28	337321,44	1470799,43	15.86	284°34'15"
29	337325,43	1470784,08	8.58	11°09'10"
30	337333,85	1470785,74	19.4	285°56'58"
31	337339,18	1470767,09	11.46	284°05'05"
32	337341,97	1470755,97	16.79	31°22'46"
33	337370,8	1470483,99	9.99	86°33'22"
34	337371,4	1470493,96	25.4	83°10'18"
35	337374,42	1470519,18	90.75	82°39'23"
36	337386,02	1470609,19	35.26	82°52'52"
37	337390,39	1470644,18	38.68	82°59'27"
38	337395,11	1470682,57	14.9	83°15'23"
39	337396,86	1470697,37	88.34	186°38'59"

Номер	X	Y	Длина, м	Дир. угол
40	337309,11	1470687,14	2.62	272°50'26"
41	337309,24	1470684,52	6.68	181°01'45"
42	337302,56	1470684,4	1.98	93°28'06"
43	337302,44	1470686,38	4.88	186°49'10"
44	337297,59	1470685,8	1.65	278°01'54"
45	337297,82	1470684,17	2.54	188°49'55"
46	337295,31	1470683,78	1.74	96°16'03"
47	337295,12	1470685,51	3.12	186°59'19"
48	337292,02	1470685,13	2.07	280°16'48"
49	337292,39	1470683,09	5.19	186°37'57"
50	337287,23	1470682,49	2.07	101°08'49"
51	337286,83	1470684,52	2.93	186°51'30"
52	337283,92	1470684,17	2.45	269°03'53"
53	337283,88	1470681,72	5.21	182°58'20"
54	337278,68	1470681,45	2.11	89°43'42"
55	337278,69	1470683,56	6.36	186°46'04"
56	337272,37	1470682,81	10.63	186°45'03"
57	337261,81	1470681,56	2.37	277°45'15"
58	337262,13	1470679,21	1.85	187°46'45"
59	337260,3	1470678,96	5.07	280°00'05"
60	337261,18	1470673,97	8.07	283°02'14"
61	337263	1470666,11	2.05	252°58'46"
62	337262,4	1470664,15	2.14	213°23'37"
63	337260,61	1470662,97	3.75	183°21'59"
64	337256,87	1470662,75	0.42	274°05'08"
65	337256,9	1470662,33	2.02	186°14'47"
66	337254,89	1470662,11	0.32	98°52'50"
67	337254,84	1470662,43	0.95	189°03'59"
68	337253,9	1470662,28	0.29	271°58'30"
69	337253,91	1470661,99	7.82	184°23'55"
70	337246,11	1470661,39	7.48	101°15'0"
71	337244,65	1470668,73	14.42	192°59'08"
72	337230,6	1470665,49	0.93	281°47'36"
73	337230,79	1470664,58	5.18	193°23'33"
74	337225,75	1470663,38	0.94	106°41'57"
75	337225,48	1470664,28	8.7	193°37'16"
76	337217,02	1470662,23	4.31	107°58'21"
77	337215,69	1470666,33	9.03	14°25'15"
78	337224,44	1470668,58	0.76	99°05'25"
79	337224,32	1470669,33	5.04	13°25'46"
80	337229,22	1470670,5	0.59	289°58'59"
81	337229,42	1470669,95	19.4	13°15'45"
82	337248,3	1470674,4	8.01	281°18'36"
83	337249,87	1470666,55	1.58	6°32'25"
84	337251,44	1470666,73	0.46	85°01'49"
85	337251,48	1470667,19	2.03	2°15'24"
86	337253,51	1470667,27	0.28	270°0'0"
87	337253,51	1470666,99	0.86	6°42'35"
88	337254,36	1470667,09	0.35	83°28'49"
89	337254,4	1470667,44	1.74	4°37'36"
90	337256,13	1470667,58	0.27	278°25'37"
91	337256,17	1470667,31	1.88	6°24'27"
92	337258,04	1470667,52	5.16	104°49'01"
93	337256,72	1470672,51	8.38	97°20'13"
94	337255,65	1470680,82	38.39	186°43'51"
95	337217,52	1470676,32	4.18	173°32'19"
96	337213,37	1470676,79	35.48	194°40'43"
97	337179,05	1470667,8	20.32	192°31'55"
98	337159,21	1470663,39	4.73	216°28'55"

Номер	X	Y	Длина, м	Дир. угол
99	337155,41	1470660,58	34.06	225°52'49"
100	337131,7	1470636,13	0.76	137°07'16"
101	337131,14	1470636,65	1.51	227°25'10"
102	337130,12	1470635,54	0.73	317°46'45"
103	337130,66	1470635,05	7.74	225°53'22"
104	337125,27	1470629,49	0.91	134°06'17"
105	337124,64	1470630,14	1.08	43°52'36"
106	337125,42	1470630,89	1.51	134°11'35"
107	337124,37	1470631,97	1.49	224°11'08"
108	337123,3	1470630,93	1.12	313°55'09"
109	337124,08	1470630,12	1.08	223°52'36"
110	337123,3	1470629,37	1.33	313°46'52"
111	337124,22	1470628,41	53.85	225°53'43"
112	337086,74	1470589,74	3.66	226°06'21"
113	337084,2	1470587,1	35.5	226°12'35"
114	337059,63	1470561,47	21.55	30°24'27"
115	337078,22	1470572,38	49.57	30°16'26"
116	337121,03	1470597,37	10.58	30°19'22"
117	337130,16	1470602,71	8.48	30°22'23"
118	337137,48	1470607	6.46	30°13'05"
119	337143,06	1470610,25	63.8	30°19'23"
120	337198,13	1470642,46	4.89	34°30'09"
121	337202,16	1470645,23	4.23	34°42'13"
122	337205,64	1470647,64	5.22	31°55'26"
123	337210,07	1470650,4	3.08	101°36'05"
124	337209,45	1470653,42	25.82	16°29'27"
125	337234,21	1470660,75	10.32	285°20'34"
126	337236,94	1470650,8	40.68	0°44'47"
127	337277,62	1470651,33	9.28	0°48'09"
128	337286,9	1470651,46	46.86	0°41'49"
129	337333,76	1470652,03	5.11	0°33'38"
130	337338,87	1470652,08	35.11	0°47'0"
131	337373,98	1470652,56	10.21	268°56'02"
132	337373,79	1470642,35	35.61	180°38'37"
133	337338,18	1470641,95	5.05	181°01'16"
134	337333,13	1470641,86	43.57	180°41'49"
135	337289,56	1470641,33	9.29	180°48'06"
136	337280,27	1470641,2	40.57	180°41'31"
137	337239,7	1470640,71	4.56	285°22'35"
138	337240,91	1470636,31	15.26	290°10'09"
139	337246,17	1470621,99	28.06	191°27'00"
140	337218,67	1470616,42	12.49	108°26'06"
141	337214,72	1470628,27	12.03	101°51'07"
142	337212,25	1470640,04	4.76	213°47'24"
143	337208,29	1470637,39	4.37	213°58'53"
144	337204,67	1470634,95	4.71	214°15'50"
145	337200,78	1470632,3	63.17	210°09'40"
146	337146,16	1470600,56	6.96	210°21'26"
147	337140,15	1470597,04	4.37	209°47'37"
148	337136,36	1470594,87	42.99	210°07'54"
149	337099,18	1470573,29	40.43	210°11'10"
150	337064,23	1470552,96	10.15	227°18'58"
151	337057,35	1470545,5	4.07	312°42'34"
152	337060,11	1470542,51	49.79	313°03'48"
153	337094,11	1470506,13	4.51	16°52'10"
154	337098,43	1470507,44	2.16	290°01'42"
155	337099,17	1470505,41	5.73	21°30'15"
156	337104,5	1470507,51	1	99°10'50"
157	337104,34	1470508,5	6.81	20°48'07"

Номер	X	Y	Длина, м	Дир. угол
158	337110,71	1470510,92	3.06	15°21'13"
159	337113,66	1470511,73	1.32	20°54'45"
160	337114,89	1470512,2	4.21	19°43'38"
161	337118,85	1470513,62	6.31	20°30'10"
162	337124,76	1470515,83	20.57	20°02'51"
163	337144,08	1470522,88	2.06	5°50'56"
164	337146,13	1470523,09	4.94	311°08'32"
165	337149,38	1470519,37	9.42	292°15'52"
166	337152,95	1470510,65	2.43	291°11'22"
167	337153,83	1470508,38	26.24	9°13'57"
168	337179,73	1470512,59	27.17	5°18'05"
169	337206,78	1470515,1	1.34	111°57'38"
170	337206,28	1470516,34	5.93	113°53'02"
171	337203,88	1470521,76	22.79	110°50'40"
172	337195,77	1470543,06	20.52	22°43'46"
173	337214,7	1470550,99	7.96	19°49'24"
174	337222,19	1470553,69	8.57	292°13'25"
175	337225,43	1470545,76	1.17	199°31'18"
176	337224,33	1470545,37	14.01	288°16'00"
177	337228,72	1470532,07	11.26	293°54'02"
178	337233,28	1470521,78	6.08	293°52'00"
179	337235,74	1470516,22	0.9	22°16'33"
180	337236,57	1470516,56	3.04	291°50'11"
181	337237,7	1470513,74	17.09	342°33'43"
182	337254	1470508,62	27.85	111°57'01"
183	337243,59	1470534,45	2.82	112°28'46"
184	337242,51	1470537,06	8.8	109°56'19"
185	337239,51	1470545,33	10.57	110°53'09"
186	337235,74	1470555,21	26.03	18°38'38"
187	337260,4	1470563,53	5.07	337°53'02"
188	337265,1	1470561,62	22.29	293°28'19"
189	337273,98	1470541,17	13.3	293°26'31"
190	337279,27	1470528,97	9.41	293°25'50"
191	337283,01	1470520,34	14.58	21°59'28"
192	337296,53	1470525,8	46.27	288°47'57"
193	337311,44	1470482	45.84	1°47'15"
194	337357,26	1470483,43	1.56	357°47'51"
195	337358,82	1470483,37	12.66	83°33'35"
196	337360,24	1470495,95	0.62	172°31'42"
197	337359,63	1470496,03	2.44	82°00'09"
198	337359,97	1470498,45	0.56	352°52'30"
199	337360,53	1470498,38	9.17	83°14'21"
200	337361,61	1470507,49	1.19	170°46'34"
201	337360,44	1470507,68	2.75	81°25'41"
202	337360,85	1470510,4	1.09	352°05'34"
203	337361,93	1470510,25	12.97	83°08'17"
204	337363,48	1470523,13	1.09	171°03'17"
205	337362,4	1470523,3	2.72	84°31'11"
206	337362,66	1470526,01	1.11	354°17'22"
207	337363,76	1470525,9	13.63	82°50'0"
208	337365,46	1470539,42	1.02	173°47'04"
209	337364,45	1470539,53	2.79	84°01'24"
210	337364,74	1470542,3	1.07	353°32'28"
211	337365,8	1470542,18	12.91	83°06'22"
212	337367,35	1470555	1.05	175°38'35"
213	337366,3	1470555,08	2.67	85°42'00"
214	337366,5	1470557,74	1.13	0°00'00"
215	337367,63	1470557,74	0.64	91°47'24"
216	337367,61	1470558,38	3.07	175°30'55"

Номер	X	Y	Длина, м	Дир. угол
217	337364,55	1470558,62	1.17	267°03'52"
218	337364,49	1470557,45	2.71	176°23'50"
219	337361,79	1470557,62	1.24	90°27'43"
220	337361,78	1470558,86	3.74	175°33'16"
221	337358,05	1470559,15	1.26	228°12'56"
222	337357,21	1470558,21	2.81	135°00'00"
223	337355,22	1470560,2	1.66	51°20'25"
224	337356,26	1470561,5	2.74	93°20'31"
225	337356,1	1470564,24	1.32	178°15'51"
226	337354,78	1470564,28	2.77	89°35'11"
227	337354,8	1470567,05	1.33	0°00'00"
228	337356,13	1470567,05	5.3	88°03'17"
229	337356,31	1470572,35	1.91	40°57'35"
230	337357,75	1470573,6	1.57	328°32'09"
231	337359,09	1470572,78	3.82	358°39'01"
232	337362,91	1470572,69	1.33	86°07'43"
233	337363	1470574,02	2.64	358°54'54"
234	337365,64	1470573,97	1.37	271°40'21"
235	337365,68	1470572,6	2.96	358°38'43"
236	337368,64	1470572,53	1.03	34°45'55"
237	337369,49	1470573,12	1.01	83°43'22"
238	337369,6	1470574,12	1.26	172°15'19"
239	337368,35	1470574,29	2.77	83°34'06"
240	337368,66	1470577,04	1.23	352°59'26"
241	337369,88	1470576,89	10.13	83°59'28"
242	337370,94	1470586,96	1.29	169°44'05"
243	337369,67	1470587,19	2.71	82°22'39"
244	337370,03	1470589,88	1.24	352°35'19"
245	337371,26	1470589,72	12.61	83°18'12"
246	337372,73	1470602,24	1.01	167°28'16"
247	337371,74	1470602,46	2.74	80°59'02"
248	337372,17	1470605,17	1	350°49'10"
249	337373,16	1470605,01	13.86	83°32'12"
250	337374,72	1470618,78	1.16	171°06'15"
251	337373,57	1470618,96	2.73	80°42'38"
252	337374,01	1470621,65	1.04	352°15'35"
253	337375,04	1470621,51	7.27	83°17'08"
254	337375,89	1470628,73	1.19	165°50'48"
255	337374,74	1470629,02	2.58	81°44'39"
256	337375,11	1470631,57	1.12	354°53'52"
257	337376,23	1470631,47	6.77	82°52'30"
258	337377,07	1470638,19	1.12	170°12'01"
259	337375,97	1470638,38	2.73	81°46'51"
260	337376,36	1470641,08	1.05	351°15'14"
261	337377,4	1470640,92	5.4	82°58'49"
262	337378,06	1470646,28	1.24	169°19'25"
263	337376,84	1470646,51	2.6	83°08'54"
264	337377,15	1470649,09	1.23	354°53'22"
265	337378,38	1470648,98	5.65	82°53'15"
266	337379,08	1470654,59	0.75	170°02'10"
267	337378,34	1470654,72	2.35	79°41'43"
268	337378,76	1470657,03	0.62	351°36'25"
269	337379,37	1470656,94	15.05	82°58'44"
270	337381,21	1470671,88	1.4	168°02'53"
271	337379,84	1470672,17	2.12	85°39'49"
272	337380	1470674,28	1.64	128°03'32"
273	337378,99	1470675,57	0.82	64°41'14"
274	337379,34	1470676,31	0.87	155°30'05"
275	337378,55	1470676,67	1.04	246°08'58"

Номер	X	Y	Длина, м	Дир. угол
276	337378,13	1470675,72	2.47	161°07'32"
277	337375,79	1470676,52	0.82	80°11'38"
278	337375,93	1470677,33	16.82	172°51'44"
279	337359,24	1470679,42	1.24	260°41'24"
280	337359,04	1470678,2	2.69	169°31'26"
281	337356,39	1470678,69	1.06	84°36'38"
282	337356,49	1470679,75	7.36	173°03'30"
283	337349,18	1470680,64	4.72	80°07'07"
284	337349,99	1470685,29	7.38	352°27'05"
285	337357,31	1470684,32	1.48	81°02'51"
286	337357,54	1470685,78	2.78	351°06'47"
287	337360,29	1470685,35	1.38	260°24'04"
288	337360,06	1470683,99	17.28	353°05'05"
289	337377,21	1470681,91	1.61	69°19'10"
290	337377,78	1470683,42	2.68	342°10'26"
291	337380,33	1470682,6	1.34	251°42'02"
292	337379,91	1470681,33	3.3	333°21'26"
293	337382,86	1470679,85	1.47	37°48'24"
294	337384,02	1470680,75	2.65	312°51'22"
295	337385,82	1470678,81	1.41	225°0'0"
296	337384,82	1470677,81	3.36	289°50'15"
297	337385,96	1470674,65	1.07	358°55'45"
298	337387,03	1470674,63	2.76	269°47'33"
299	337387,02	1470671,87	1.11	180°00'00"
300	337385,91	1470671,87	15.7	263°05'16"
301	337384,02	1470656,28	0.5	352°01'49"
302	337384,52	1470656,21	2.15	261°27'22"
303	337384,2	1470654,08	0.46	168°41'24"
304	337383,75	1470654,17	5.98	263°05'20"
305	337383,03	1470648,23	1.27	352°18'58"
306	337384,29	1470648,06	2.7	262°46'11"
307	337383,95	1470645,38	1.27	173°39'35"
308	337382,69	1470645,52	5.26	262°54'07"
309	337382,04	1470640,3	1.44	349°09'35"
310	337383,45	1470640,03	2.73	261°09'29"
311	337383,03	1470637,33	1.35	169°46'16"
312	337381,7	1470637,57	7.01	262°52'30"
313	337380,83	1470630,61	1.47	349°22'49"
314	337382,27	1470630,34	2.74	260°44'39"
315	337381,83	1470627,64	1.35	170°11'19"
316	337380,5	1470627,87	7.05	263°23'58"
317	337379,69	1470620,87	1.48	352°38'07"
318	337381,16	1470620,68	2.72	261°20'02"
319	337380,75	1470617,99	1.39	174°12'26"
320	337379,37	1470618,13	14	263°28'45"
321	337377,78	1470604,22	1.53	349°03'28"
322	337379,28	1470603,93	2.75	261°1'0"
323	337378,85	1470601,21	1.43	171°31'44"
324	337377,44	1470601,42	12.39	262°51'28"
325	337375,9	1470589,13	1.23	352°31'42"
326	337377,12	1470588,97	2.67	265°29'10"
327	337376,91	1470586,31	1.34	177°00'35"
328	337375,57	1470586,38	10.09	263°37'42"
329	337374,45	1470576,35	1.32	352°36'22"
330	337375,76	1470576,18	2.68	266°21'25"
331	337375,59	1470573,51	1.38	175°51'19"
332	337374,21	1470573,61	4.79	262°48'03"
333	337373,61	1470568,86	1.65	302°09'08"
334	337374,49	1470567,46	2.9	211°10'02"

Номер	X	Y	Длина, м	Дир. угол
335	337372,01	1470565,96	2	121°18'27"
336	337370,97	1470567,67	5.38	176°22'38"
337	337365,6	1470568,01	1.24	270°0'0"
338	337365,6	1470566,77	2.63	178°28'31"
339	337362,97	1470566,84	0.81	94°14'11"
340	337362,91	1470567,65	1.13	181°00'50"
341	337361,78	1470567,63	3.6	270°09'33"
342	337361,79	1470564,03	0.7	357°32'45"
343	337362,49	1470564	0.73	87°38'48"
344	337362,52	1470564,73	2.3	358°45'17"
345	337364,82	1470564,68	1.25	268°37'31"
346	337364,79	1470563,43	6.65	356°01'52"
347	337371,42	1470562,97	1.4	32°26'23"
348	337372,6	1470563,72	2.59	298°02'47"
349	337373,82	1470561,43	1.59	219°23'27"
350	337372,59	1470560,42	3.16	265°27'44"
351	337372,34	1470557,27	1.36	353°39'35"
352	337373,69	1470557,12	2.68	263°46'41"
353	337373,4	1470554,46	1.38	176°16'07"
354	337372,02	1470554,55	13.1	263°12'21"
355	337370,47	1470541,54	1.45	350°28'22"
356	337371,9	1470541,3	2.73	261°34'23"
357	337371,5	1470538,6	1.38	172°30'54"
358	337370,13	1470538,78	13.52	263°07'01"
359	337368,51	1470525,36	1.4	352°12'59"
360	337369,9	1470525,17	2.76	263°45'06"
361	337369,6	1470522,43	1.44	173°13'14"
362	337368,17	1470522,6	13.06	263°05'53"
363	337366,6	1470509,63	1.4	347°38'54"
364	337367,97	1470509,33	2.62	262°32'59"
365	337367,63	1470506,73	1.36	174°04'46"
366	337366,28	1470506,87	9.1	263°37'30"
367	337365,27	1470497,83	0.6	352°16'41"
368	337365,86	1470497,75	2.39	264°28'49"
369	337365,63	1470495,37	0.64	178°12'36"
370	337364,99	1470495,39	12.64	263°19'09"
371	337363,52	1470482,84	0.76	353°09'26"
372	337364,27	1470482,75	6.65	10°45'07"

373	337208,97	1470575,72	0.31	112°28'46"
374	337208,85	1470576,01	6.56	18°07'51"
375	337215,08	1470578,05	6.61	107°15'21"
376	337213,12	1470584,36	16.2	107°25'02"
377	337208,27	1470599,82	1	198°04'20"
378	337207,32	1470599,51	7.21	105°16'09"
379	337205,42	1470606,47	9.59	104°36'57"
380	337203	1470615,75	2.35	109°53'59"
381	337202,2	1470617,96	1.57	192°53'07"
382	337200,67	1470617,61	4.95	192°49'48"
383	337195,84	1470616,51	6.05	194°15'58"
384	337189,98	1470615,02	13.54	191°09'38"
385	337176,7	1470612,4	1.91	272°05'56"
386	337176,77	1470610,49	14.91	284°05'32"
387	337180,4	1470596,03	3.76	278°33'39"
388	337180,96	1470592,31	0.62	287°51'01"
389	337181,15	1470591,72	19.81	192°48'06"
390	337161,83	1470587,33	8.59	103°39'51"
391	337159,8	1470595,68	10.14	192°49'00"
392	337149,91	1470593,43	16.19	282°46'28"

Номер	X	Y	Длина, м	Дир. угол
393	337153,49	1470577,64	8.63	286°21'21"
394	337155,92	1470569,36	3.54	288°38'24"
395	337157,05	1470566,01	5.38	19°38'48"
396	337162,12	1470567,82	27.15	21°51'37"
397	337187,32	1470577,93	9.09	291°57'55"
398	337190,72	1470569,5	18.79	18°48'39"
399	337208,51	1470575,56	0.49	19°10'44"

400	337116,4	1470529,96	16.04	103°28'55"
401	337112,66	1470545,56	30.5	14°38'32"
402	337142,17	1470553,27	0.14	98°07'48"
403	337142,15	1470553,41	1.46	19°32'55"
404	337143,53	1470553,9	22.94	106°52'43"
405	337136,87	1470575,85	12.44	196°02'48"
406	337124,91	1470572,41	7.13	193°32'56"
407	337117,98	1470570,74	5.6	195°25'32"
408	337112,58	1470569,25	4.01	230°09'28"
409	337110,01	1470566,17	3.48	196°42'54"
410	337106,68	1470565,17	28.82	215°43'29"
411	337083,28	1470548,34	29.32	286°05'54"
412	337091,41	1470520,17	26.84	21°23'35"

413	337252,52	1470579,73	2.89	70°0'0"
414	337253,51	1470582,45	15.24	111°50'11"
415	337247,84	1470596,6	2.99	146°18'36"
416	337245,35	1470598,26	4.04	190°41'53"
417	337241,38	1470597,51	12.45	193°39'25"
418	337229,28	1470594,57	0.53	195°21'00"
419	337228,77	1470594,43	6.16	196°47'18"
420	337222,87	1470592,65	3.18	285°41'52"
421	337223,73	1470589,59	1.15	16°41'57"
422	337224,83	1470589,92	5.29	286°02'05"
423	337226,29	1470584,84	0.23	282°48'15"
424	337226,34	1470584,62	2.63	285°53'08"
425	337227,06	1470582,09	0.55	201°24'47"
426	337226,55	1470581,89	9.98	284°23'03"
427	337229,03	1470572,22	11.4	16°02'06"
428	337239,99	1470575,37	13.27	19°11'10"

429	337197,12	1470657,55	0.01	45°00'00"
430	337197,13	1470657,56	0.01	45°00'00"
431	337197,14	1470657,57	0.01	0°00'00"
432	337197,15	1470657,57	0.01	45°00'00"
433	337197,16	1470657,58	0.01	90°00'00"
434	337197,16	1470657,59	0.01	45°00'00"
435	337197,17	1470657,6	0.01	45°00'00"
436	337197,18	1470657,61	0.01	45°00'00"
437	337197,19	1470657,62	0.01	90°00'00"
438	337197,19	1470657,63	0.01	90°00'00"
439	337197,19	1470657,64	0.02	63°26'06"
440	337197,2	1470657,66	0.01	90°00'00"
441	337197,2	1470657,67	0.01	90°00'00"
442	337197,2	1470657,68	0.01	90°00'00"
443	337197,2	1470657,69	0.02	90°00'00"
444	337197,2	1470657,71	0.01	90°00'00"
445	337197,2	1470657,72	0.01	135°00'00"
446	337197,19	1470657,73	0.01	90°00'00"
447	337197,19	1470657,74	0.01	90°00'00"
448	337197,19	1470657,75	0.01	135°00'00"

Номер	X	Y	Длина, м	Дир. угол
449	337197,18	1470657,76	0.02	116°33'54"
450	337197,17	1470657,78	0.01	180°00'00"
451	337197,16	1470657,78	0.01	90°00'00"
452	337197,16	1470657,79	0.01	135°0'0"
453	337197,15	1470657,8	0.02	153°26'06"
454	337197,13	1470657,81	0.01	135°00'00"
455	337197,12	1470657,82	0.02	153°26'06"
456	337197,1	1470657,83	0.02	153°26'06"
457	337197,08	1470657,84	0.01	180°00'00"
458	337197,07	1470657,84	0.01	180°00'00"
459	337197,06	1470657,84	0.02	180°00'00"
460	337197,04	1470657,84	0.01	180°00'00"
461	337197,03	1470657,84	0.01	180°00'00"
462	337197,02	1470657,84	0.01	225°0'0"
463	337197,01	1470657,83	0.01	180°00'00"
464	337197	1470657,83	0.02	206°33'54"
465	337196,98	1470657,82	3.33	206°47'46"
466	337194,01	1470656,32	0.01	225°0'0"
467	337194	1470656,31	0.01	225°0'0"
468	337193,99	1470656,3	0.01	180°00'00"
469	337193,98	1470656,3	0.01	225°0'0"
470	337193,97	1470656,29	0.01	225°00'00"
471	337193,96	1470656,28	0.01	270°0'0"
472	337193,96	1470656,27	0.01	225°0'0"
473	337193,95	1470656,26	0.01	225°0'0"
474	337193,94	1470656,25	0.01	225°0'0"
475	337193,93	1470656,24	0.01	270°0'0"
476	337193,93	1470656,23	0.02	270°0'0"
477	337193,93	1470656,21	0.01	270°0'0"
478	337193,93	1470656,2	0.01	270°0'0"
479	337193,93	1470656,19	0.01	270°0'0"
480	337193,93	1470656,18	0.02	270°0'0"
481	337193,93	1470656,16	0.01	270°0'0"
482	337193,93	1470656,15	0.01	270°0'0"
483	337193,93	1470656,14	0.01	270°0'0"
484	337193,93	1470656,13	0.01	315°00'00"
485	337193,94	1470656,12	0.01	315°0'0"
486	337193,95	1470656,11	0.02	296°33'54"
487	337193,96	1470656,09	0.01	315°0'0"
488	337193,97	1470656,08	0.01	315°0'0"
489	337193,98	1470656,07	0.01	315°0'0"
490	337193,99	1470656,06	0.01	0°00'00"
491	337194	1470656,06	0.01	315°0'0"
492	337194,01	1470656,05	0.01	315°0'0"
493	337194,02	1470656,04	0.01	0°00'00"
494	337194,03	1470656,04	0.02	333°26'06"
495	337194,05	1470656,03	0.01	0°00'00"
496	337194,06	1470656,03	0.01	0°00'00"
497	337194,07	1470656,03	0.01	0°00'00"
498	337194,08	1470656,03	0.02	0°00'00"
499	337194,1	1470656,03	0.01	0°00'00"
500	337194,11	1470656,03	0.01	45°00'00"
501	337194,12	1470656,04	0.01	0°00'00"
502	337194,13	1470656,04	0.01	45°00'00"
503	337194,14	1470656,05	3.34	26°43'07"
504	337225,7	1470555,38	0.02	90°00'00"
505	337225,7	1470555,4	0.02	63°26'06"
506	337225,71	1470555,42	0.01	45°00'00"

Номер	X	Y	Длина, м	Дир. угол
507	337225,72	1470555,43	0.01	90°00'00"
508	337225,72	1470555,44	0.01	45°00'00"
509	337225,73	1470555,45	0.01	90°00'00"
510	337225,73	1470555,46	0.02	90°00'00"
511	337225,73	1470555,48	0.01	90°00'00"
512	337225,73	1470555,49	0.01	90°00'00"
513	337225,73	1470555,5	0.02	116°33'54"
514	337225,72	1470555,52	0.02	116°33'54"
515	337225,71	1470555,54	0.01	90°00'00"
516	337225,71	1470555,55	0.01	135°00'00"
517	337225,7	1470555,56	0.01	90°00'00"
518	337225,7	1470555,57	0.01	135°00'00"
519	337225,69	1470555,58	0.01	180°00'00"
520	337225,68	1470555,58	0.02	116°33'54"
521	337225,67	1470555,6	0.01	135°00'00"
522	337225,66	1470555,61	0.01	180°00'00"
523	337225,65	1470555,61	2.83	150°37'52"
524	337223,18	1470557	0.02	153°26'06"
525	337223,16	1470557,01	0.01	135°0'0"
526	337223,15	1470557,02	0.01	180°00'00"
527	337223,14	1470557,02	0.01	180°00'00"
528	337223,13	1470557,02	0.01	180°00'00"
529	337223,12	1470557,02	0.02	180°00'00"
530	337223,1	1470557,02	0.01	180°00'00"
531	337223,09	1470557,02	0.01	180°00'00"
532	337223,08	1470557,02	0.02	180°00'00"
533	337223,06	1470557,02	0.02	206°33'54"
534	337223,04	1470557,01	0.01	180°00'00"
535	337223,03	1470557,01	0.01	225°0'0"
536	337223,02	1470557	0.01	225°0'0"
537	337223,01	1470556,99	0.01	180°00'00"
538	337223	1470556,99	0.01	270°0'0"
539	337223	1470556,98	0.02	206°33'54"
540	337222,98	1470556,97	0.01	225°0'0"
541	337222,97	1470556,96	0.01	270°0'0"
542	337222,97	1470556,95	0.02	270°0'0"
543	337222,97	1470556,93	0.01	180°00'00"
544	337222,96	1470556,93	0.02	270°0'0"
545	337222,96	1470556,91	0.01	225°0'0"
546	337222,95	1470556,9	0.01	270°0'0"
547	337222,95	1470556,89	0.02	270°0'0"
548	337222,95	1470556,87	0.02	270°0'0"
549	337222,95	1470556,85	0.01	315°0'0"
550	337222,96	1470556,84	0.01	270°0'0"
551	337222,96	1470556,83	0.02	296°33'54"
552	337222,97	1470556,81	0.02	270°0'0"
553	337222,97	1470556,79	0.01	315°0'0"
554	337222,98	1470556,78	0.01	0°00'00"
555	337222,99	1470556,78	0.01	315°0'0"
556	337223	1470556,77	0.02	270°0'0"
557	337223	1470556,75	0.02	0°00'00"
558	337223,02	1470556,75	0.01	0°00'00"
559	337223,03	1470556,75	2.84	330°27'19"
560	337225,5	1470555,35	0.02	333°26'06"
561	337225,52	1470555,34	0.02	0°00'00"
562	337225,54	1470555,34	0.01	315°0'0"
563	337225,55	1470555,33	0.01	0°00'00"
564	337225,56	1470555,33	0.02	0°00'00"
565	337225,58	1470555,33	0.02	0°00'00"

Номер	X	Y	Длина, м	Дир. угол
566	337225,6	1470555,33	0.01	45°00'00"
567	337225,61	1470555,34	0.01	0°00'00"
568	337225,62	1470555,34	0.02	0°00'00"
569	337225,64	1470555,34	0.02	26°33'54"
570	337225,66	1470555,35	0.01	45°00'00"
571	337225,67	1470555,36	0.01	90°00'00"
572	337225,67	1470555,37	0.01	0°00'00"
573	337225,68	1470555,37	0.02	26°33'54"

574	337205,22	1470622,74	0.08	45°00'00"
575	337205,28	1470622,8	0.07	74°03'17"
576	337205,3	1470622,87	0.08	104°02'10"
577	337205,28	1470622,95	0.08	140°11'40"
578	337205,22	1470623	0.07	164°03'17"
579	337205,15	1470623,02	0.08	194°02'10"
580	337205,07	1470623	0.07	225°00'00"
581	337205,02	1470622,95	0.08	255°57'50"
582	337205	1470622,87	0.07	285°56'43"
583	337205,02	1470622,8	0.08	309°48'20"
584	337205,07	1470622,74	0.08	345°57'50"
585	337205,15	1470622,72	0.07	15°56'43"

586	337216,21	1470584,86	0.08	75°57'50"
587	337216,23	1470584,94	0.07	105°56'43"
588	337216,21	1470585,01	0.08	140°11'40"
589	337216,15	1470585,06	0.08	156°48'05"
590	337216,08	1470585,09	0.09	200°33'22"
591	337216	1470585,06	0.07	225°00'00"
592	337215,95	1470585,01	0.07	254°03'17"
593	337215,93	1470584,94	0.08	284°02'10"
594	337215,95	1470584,86	0.07	315°0'0"
595	337216	1470584,81	0.08	345°57'50"
596	337216,08	1470584,79	0.07	15°56'43"
597	337216,15	1470584,81	0.08	39°48'20"

598	337692,11	1470772,62	6.29	31°05'19"
599	337697,5	1470775,87	4.42	0°15'33"
600	337701,92	1470775,89	16.8	8°43'41"
601	337718,53	1470778,44	27.33	91°30'35"
602	337717,81	1470805,76	19.5	190°02'31"
603	337698,61	1470802,36	5.46	98°50'31"
604	337697,77	1470807,76	48.52	190°32'44"
605	337650,07	1470798,88	36.26	188°21'29"
606	337614,2	1470793,61	49.73	188°52'17"
607	337565,06	1470785,94	0.38	291°48'05"
608	337565,2	1470785,59	1.49	241°52'56"
609	337564,5	1470784,28	4.61	181°59'16"
610	337559,89	1470784,12	6.08	180°00'00"
611	337553,81	1470784,12	26.18	187°35'41"
612	337527,86	1470780,66	83.49	187°06'26"
613	337445,01	1470770,33	23.21	187°07'41"
614	337421,98	1470767,45	27.56	83°28'42"
615	337425,11	1470794,83	9.3	167°27'28"
616	337416,03	1470796,85	57.94	262°52'17"
617	337408,84	1470739,36	37.3	263°18'13"
618	337404,49	1470702,31	36.76	6°39'19"
619	337441	1470706,57	172.64	8°42'44"
620	337611,65	1470732,72	7.03	16°00'45"
621	337618,41	1470734,66	65.45	27°15'15"

Номер	X	Y	Длина, м	Дир. угол
622	337676,59	1470764,63	17.46	27°14'25"

623	337381,31	1470239,5	43.7	100°24'54"
624	337373,41	1470282,48	88.11	105°22'03"
625	337350,06	1470367,44	71.72	108°38'13"
626	337327,14	1470435,4	14.81	203°23'48"
627	337313,55	1470429,52	65.32	295°51'04"
628	337342,03	1470370,74	7.08	105°49'23"
629	337340,1	1470377,55	38.84	109°39'42"
630	337327,03	1470414,13	5.58	19°03'09"
631	337332,3	1470415,95	39.07	289°25'05"
632	337345,29	1470379,1	54.95	286°52'30"
633	337361,24	1470326,52	51.17	284°27'45"
634	337374,02	1470276,97	3.58	194°53'25"
635	337370,56	1470276,05	6.78	286°43'25"
636	337372,51	1470269,56	2.78	11°50'08"
637	337375,23	1470270,13	4.3	281°07'37"
638	337376,06	1470265,91	2.72	191°26'01"
639	337373,39	1470265,37	20.8	287°39'35"
640	337379,7	1470245,55	6.26	284°54'07"

641	337702,56	1470702,32	11.6	66°47'42"
642	337707,13	1470712,98	13.54	346°32'55"
643	337720,3	1470709,83	64.59	91°29'25"
644	337718,62	1470774,4	16.63	188°40'50"
645	337702,18	1470771,89	3.55	180°09'41"
646	337698,63	1470771,88	5.37	211°03'19"
647	337694,03	1470769,11	5.6	207°12'21"
648	337689,05	1470766,55	77.93	207°14'21"
649	337619,76	1470730,88	7.39	195°56'05"
650	337612,65	1470728,85	173.29	188°43'09"
651	337441,36	1470702,58	37.6	186°40'24"
652	337404,01	1470698,21	16.54	263°18'01"
653	337402,08	1470681,78	38.73	262°57'21"
654	337397,33	1470643,34	35.29	262°54'11"
655	337392,97	1470608,32	90.8	262°38'50"
656	337381,35	1470518,27	25.08	263°13'15"
657	337378,39	1470493,37	9.15	266°29'24"
658	337377,83	1470484,24	7.48	1°59'27"
659	337385,31	1470484,5	8.63	263°24'38"
660	337384,32	1470475,93	3.77	350°59'16"
661	337388,04	1470475,34	2.26	316°25'56"
662	337389,68	1470473,78	5.18	270°33'11"
663	337389,73	1470468,6	1.36	0°50'33"
664	337391,09	1470468,62	2.8	270°0'0"
665	337391,09	1470465,82	1.31	179°33'45"
666	337389,78	1470465,83	10.41	271°55'39"
667	337390,13	1470455,43	1.27	314°40'48"
668	337391,02	1470454,53	2.42	277°49'45"
669	337391,35	1470452,13	2.2	270°0'0"
670	337391,35	1470449,93	1.38	224°07'07"
671	337390,36	1470448,97	11.6	272°10'27"
672	337390,8	1470437,38	1.51	358°06'13"
673	337392,31	1470437,33	2.68	269°08'42"
674	337392,27	1470434,65	1.36	180°25'17"
675	337390,91	1470434,64	12.97	272°09'55"
676	337391,4	1470421,68	1.36	0°50'33"
677	337392,76	1470421,7	2.75	270°37'30"
678	337392,79	1470418,95	1.27	182°42'18"

Номер	X	Y	Длина, м	Дир. угол
679	337391,52	1470418,89	6.61	272°15'21"
680	337391,78	1470412,29	28.59	76°52'40"
681	337398,27	1470440,13	32.1	90°18'12"
682	337398,1	1470472,23	20.06	81°48'19"
683	337400,96	1470492,09	14.94	178°02'37"
684	337386,03	1470492,6	3.56	177°25'36"
685	337382,47	1470492,76	237.67	61°30'17"
686	337495,86	1470701,64	124.8	8°49'36"
687	337619,18	1470720,79	65.95	7°52'11"
688	337684,51	1470729,82	26.5	278°46'09"
689	337688,55	1470703,63	14.07	354°39'29"

690	337397,34	1470701,47	89.05	186°39'41"
691	337308,89	1470691,14	6.73	180°56'11"
692	337302,16	1470691,03	0.66	273°28'06"
693	337302,2	1470690,37	31.12	186°45'18"
694	337271,3	1470686,71	53.82	186°47'51"
695	337217,86	1470680,34	4.47	172°17'12"
696	337213,43	1470680,94	30.57	195°11'28"
697	337183,93	1470672,93	27.28	192°32'00"
698	337157,3	1470667,01	4.99	217°05'58"
699	337153,32	1470664	99.68	225°49'01"
700	337083,85	1470592,52	5.13	226°20'36"
701	337080,31	1470588,81	46.43	226°09'38"
702	337048,15	1470555,32	8	135°27'21"
703	337042,45	1470560,93	13.37	35°24'47"
704	337053,35	1470568,68	4.36	54°14'0"
705	337055,9	1470572,22	10.42	50°29'24"
706	337062,53	1470580,26	3.96	57°47'43"
707	337064,64	1470583,61	2.21	117°50'36"
708	337063,61	1470585,56	1.95	117°44'42"
709	337062,7	1470587,29	3.36	101°30'39"
710	337062,03	1470590,58	59.65	50°48'11"
711	337099,73	1470636,81	10.5	293°02'53"
712	337103,84	1470627,15	72.28	49°33'22"
713	337150,73	1470682,16	28.91	194°54'40"
714	337122,79	1470674,72	3.34	76°07'49"
715	337123,59	1470677,96	12.29	90°27'58"
716	337123,49	1470690,25	17.83	98°09'27"
717	337120,96	1470707,9	11.6	90°26'40"
718	337120,87	1470719,5	1.93	89°06'34"
719	337120,9	1470721,43	7.72	301°58'54"
720	337124,99	1470714,88	6.61	301°57'34"
721	337128,49	1470709,27	4.38	301°39'32"
722	337130,79	1470705,54	12.58	13°19'45"
723	337143,03	1470708,44	5.59	87°38'38"
724	337143,26	1470714,03	3.1	85°33'32"
725	337143,5	1470717,12	1.23	85°48'54"
726	337143,59	1470718,35	0.67	78°01'26"
727	337143,73	1470719,01	3.26	78°18'38"
728	337144,39	1470722,2	3.5	8°42'32"
729	337147,85	1470722,73	5.94	98°31'34"
730	337146,97	1470728,6	3.5	188°42'32"
731	337143,51	1470728,07	1.8	199°26'24"
732	337141,81	1470727,47	4.67	199°31'18"
733	337137,41	1470725,91	3.92	113°17'40"
734	337135,86	1470729,51	9	115°28'57"
735	337131,99	1470737,63	2.08	99°41'20"
736	337131,64	1470739,68	3.82	108°57'26"

Номер	X	Y	Длина, м	Дир. угол
737	337130,4	1470743,29	7.65	18°54'30"
738	337137,64	1470745,77	6.91	19°00'44"
739	337144,17	1470748,02	3.42	18°26'06"
740	337147,41	1470749,1	6.06	15°48'09"
741	337153,24	1470750,75	5.47	15°48'57"
742	337158,5	1470752,24	4.44	17°49'24"
743	337162,73	1470753,6	0.53	17°25'05"
744	337163,24	1470753,76	3.35	108°06'36"
745	337162,2	1470756,94	3.28	108°52'39"
746	337161,14	1470760,04	2.32	108°49'29"
747	337160,39	1470762,24	8.29	106°49'06"
748	337157,99	1470770,18	8.71	107°17'29"
749	337155,4	1470778,5	7.82	195°16'51"
750	337147,86	1470776,44	1.73	198°51'11"
751	337146,22	1470775,88	2.73	195°03'11"
752	337143,58	1470775,17	2.98	197°24'0"
753	337140,74	1470774,28	9.38	198°12'11"
754	337131,83	1470771,35	7.06	61°45'55"
755	337135,17	1470777,57	22.68	73°25'36"
756	337141,64	1470799,31	32.07	70°47'27"
757	337152,19	1470829,59	11.05	69°13'10"
758	337156,11	1470839,92	2.31	288°11'57"
759	337156,83	1470837,73	7.78	284°03'15"
760	337158,72	1470830,18	0.54	3°10'47"
761	337159,26	1470830,21	7.86	285°34'29"
762	337161,37	1470822,64	2.02	289°19'48"
763	337162,04	1470820,73	4.86	289°28'45"
764	337163,66	1470816,15	3.59	289°11'32"
765	337164,84	1470812,76	0.51	198°26'06"
766	337164,36	1470812,6	7.39	288°42'17"
767	337166,73	1470805,6	13.38	286°24'58"
768	337170,51	1470792,77	7.54	285°46'05"
769	337172,56	1470785,51	14.81	13°49'47"
770	337186,94	1470789,05	17.7	17°03'10"
771	337203,86	1470794,24	3.81	18°11'50"
772	337207,48	1470795,43	12.21	105°55'34"
773	337204,13	1470807,17	6.86	110°50'23"
774	337201,69	1470813,58	4.6	67°06'43"
775	337203,48	1470817,82	7.93	123°25'47"
776	337199,11	1470824,44	15.86	118°07'55"
777	337191,63	1470838,43	1.98	133°46'21"
778	337190,26	1470839,86	8.41	111°11'39"
779	337187,22	1470847,7	14.16	111°04'21"
780	337182,13	1470860,91	8.22	105°52'42"
781	337179,88	1470868,82	5.86	111°44'49"
782	337177,71	1470874,26	14.19	104°49'11"
783	337174,08	1470887,98	6.01	78°16'42"
784	337175,3	1470893,86	11.48	57°15'53"
785	337181,51	1470903,52	10.78	51°42'20"
786	337188,19	1470911,98	5.97	97°07'30"
787	337187,45	1470917,9	15.69	101°01'24"
788	337184,45	1470933,3	4.14	104°16'17"
789	337183,43	1470937,31	23.39	288°37'15"
790	337190,9	1470915,14	36.81	286°00'27"
791	337201,05	1470879,76	36.75	12°20'58"
792	337236,95	1470887,62	5.28	299°22'53"
793	337239,54	1470883,02	2.46	266°01'51"
794	337239,37	1470880,57	23.01	320°54'31"
795	337257,23	1470866,06	57.36	337°55'13"

Номер	X	Y	Длина, м	Дир. угол
796	337310,38	1470844,5	64.89	194°14'15"
797	337247,48	1470828,54	42.92	283°35'45"
798	337257,57	1470786,82	3.67	283°32'39"
799	337258,43	1470783,25	21.74	284°19'49"
800	337263,81	1470762,19	20.88	285°55'36"
801	337269,54	1470742,11	2.13	13°34'46"
802	337271,61	1470742,61	6.59	284°18'37"
803	337273,24	1470736,22	33.74	194°41'43"
804	337240,6	1470727,66	46.83	189°43'26"
805	337194,44	1470719,75	17.18	175°07'32"
806	337177,32	1470721,21	0.09	257°28'16"
807	337177,3	1470721,12	3.04	161°58'57"
808	337174,41	1470722,06	0.01	180°00'00"
809	337174,4	1470722,06	0.01	135°00'00"
810	337174,39	1470722,07	0.02	180°00'00"
811	337174,37	1470722,07	0.02	180°00'00"
812	337174,35	1470722,07	0.01	180°00'00"
813	337174,34	1470722,07	0.01	225°0'0"
814	337174,33	1470722,06	0.02	180°00'00"
815	337174,31	1470722,06	0.01	270°0'0"
816	337174,31	1470722,05	0.02	180°00'00"
817	337174,29	1470722,05	0.01	180°00'00"
818	337174,28	1470722,05	0.01	270°0'0"
819	337174,28	1470722,04	0.02	206°33'54"
820	337174,26	1470722,03	0.01	225°0'0"
821	337174,25	1470722,02	0.01	270°0'0"
822	337174,25	1470722,01	0.01	225°0'0"
823	337174,24	1470722	0.01	225°0'0"
824	337174,23	1470721,99	0.01	270°0'0"
825	337174,23	1470721,98	0.02	243°26'06"
826	337174,22	1470721,96	0.02	270°0'0"
827	337174,22	1470721,94	0.01	270°0'0"
828	337174,22	1470721,93	0.01	270°0'0"
829	337174,22	1470721,92	0.02	270°0'0"
830	337174,22	1470721,9	0.01	270°0'0"
831	337174,22	1470721,89	0.01	270°0'0"
832	337174,22	1470721,88	0.01	270°0'0"
833	337174,22	1470721,87	0.01	315°0'0"
834	337174,23	1470721,86	0.03	315°0'0"
835	337174,25	1470721,84	0.01	315°0'0"
836	337174,26	1470721,83	0.02	270°0'0"
837	337174,26	1470721,81	0.02	0°00'00"
838	337174,28	1470721,81	0.01	315°0'0"
839	337174,29	1470721,8	0.01	270°0'0"
840	337174,29	1470721,79	0.02	333°26'06"
841	337174,31	1470721,78	0.01	0°00'00"
842	337174,32	1470721,78	0.01	0°00'00"
843	337174,33	1470721,78	3.12	341°40'53"
844	337177,29	1470720,8	1.6	264°15'13"
845	337177,13	1470719,21	17.5	355°12'53"
846	337194,57	1470717,75	47.12	9°42'51"
847	337241,01	1470725,7	100.36	14°41'43"
848	337338,09	1470751,16	24.01	31°32'42"
849	337358,55	1470763,72	63.25	101°42'09"
850	337345,72	1470825,66	3.07	337°46'57"
851	337348,56	1470824,5	62.3	281°35'35"
852	337361,08	1470763,47	40.7	7°11'54"
853	337401,46	1470768,57	4.15	83°04'50"
854	337401,96	1470772,69	27.59	82°56'31"

Номер	X	Y	Длина, м	Дир. угол
855	337405,35	1470800,07	4.08	343°01'54"
856	337409,25	1470798,88	3.83	263°05'52"
857	337408,79	1470795,08	55.32	262°50'07"
858	337401,89	1470740,19	38.99	263°17'52"

859	337155,59	1470791,75	0.07	45°00'00"
860	337155,64	1470791,8	0.08	75°57'50"
861	337155,66	1470791,88	0.07	105°56'43"
862	337155,64	1470791,95	0.08	129°48'20"
863	337155,59	1470792,01	0.08	165°57'50"
864	337155,51	1470792,03	0.07	195°56'43"
865	337155,44	1470792,01	0.08	230°11'40"
866	337155,39	1470791,95	0.08	246°48'05"
867	337155,36	1470791,88	0.09	290°33'22"
868	337155,39	1470791,8	0.07	315°0'0"
869	337155,44	1470791,75	0.07	344°03'17"
870	337155,51	1470791,73	0.08	14°02'10"

871	337138,33	1470690,87	0.07	45°0'0"
872	337138,38	1470690,92	0.08	66°48'05"
873	337138,41	1470690,99	0.09	110°33'22"
874	337138,38	1470691,07	0.07	135°0'0"
875	337138,33	1470691,12	0.07	164°03'17"
876	337138,26	1470691,14	0.08	194°02'10"
877	337138,18	1470691,12	0.07	225°00'00"
878	337138,13	1470691,07	0.08	255°57'50"
879	337138,11	1470690,99	0.07	285°56'43"
880	337138,13	1470690,92	0.07	315°00'00"
881	337138,18	1470690,87	0.09	339°26'38"
882	337138,26	1470690,84	0.08	23°11'55"

883	337165,99	1470755,77	0.08	75°57'50"
884	337166,01	1470755,85	0.07	105°56'43"
885	337165,99	1470755,92	0.08	135°0'0"
886	337165,93	1470755,98	0.07	164°03'17"
887	337165,86	1470756	0.08	194°02'10"
888	337165,78	1470755,98	0.08	230°11'40"
889	337165,73	1470755,92	0.07	254°03'17"
890	337165,71	1470755,85	0.08	284°02'10"
891	337165,73	1470755,77	0.07	315°0'0"
892	337165,78	1470755,72	0.08	345°57'50"
893	337165,86	1470755,7	0.07	15°56'43"
894	337165,93	1470755,72	0.08	39°48'20"

895	337175,38	1470695,06	0.01	45°00'00"
896	337175,39	1470695,07	0.01	45°00'00"
897	337175,4	1470695,08	0.01	90°00'00"
898	337175,4	1470695,09	0.01	45°00'00"
899	337175,41	1470695,1	0.01	45°00'00"
900	337175,42	1470695,11	0.01	90°00'00"
901	337175,42	1470695,12	0.02	63°26'06"
902	337175,43	1470695,14	0.01	90°00'00"
903	337175,43	1470695,15	0.01	90°00'00"
904	337175,43	1470695,16	0.01	90°00'00"
905	337175,43	1470695,17	0.01	90°00'00"
906	337175,43	1470695,18	0.02	90°00'00"
907	337175,43	1470695,2	0.01	135°00'00"
908	337175,42	1470695,21	2.5	107°25'20"
909	337174,67	1470697,6	0.01	90°00'00"

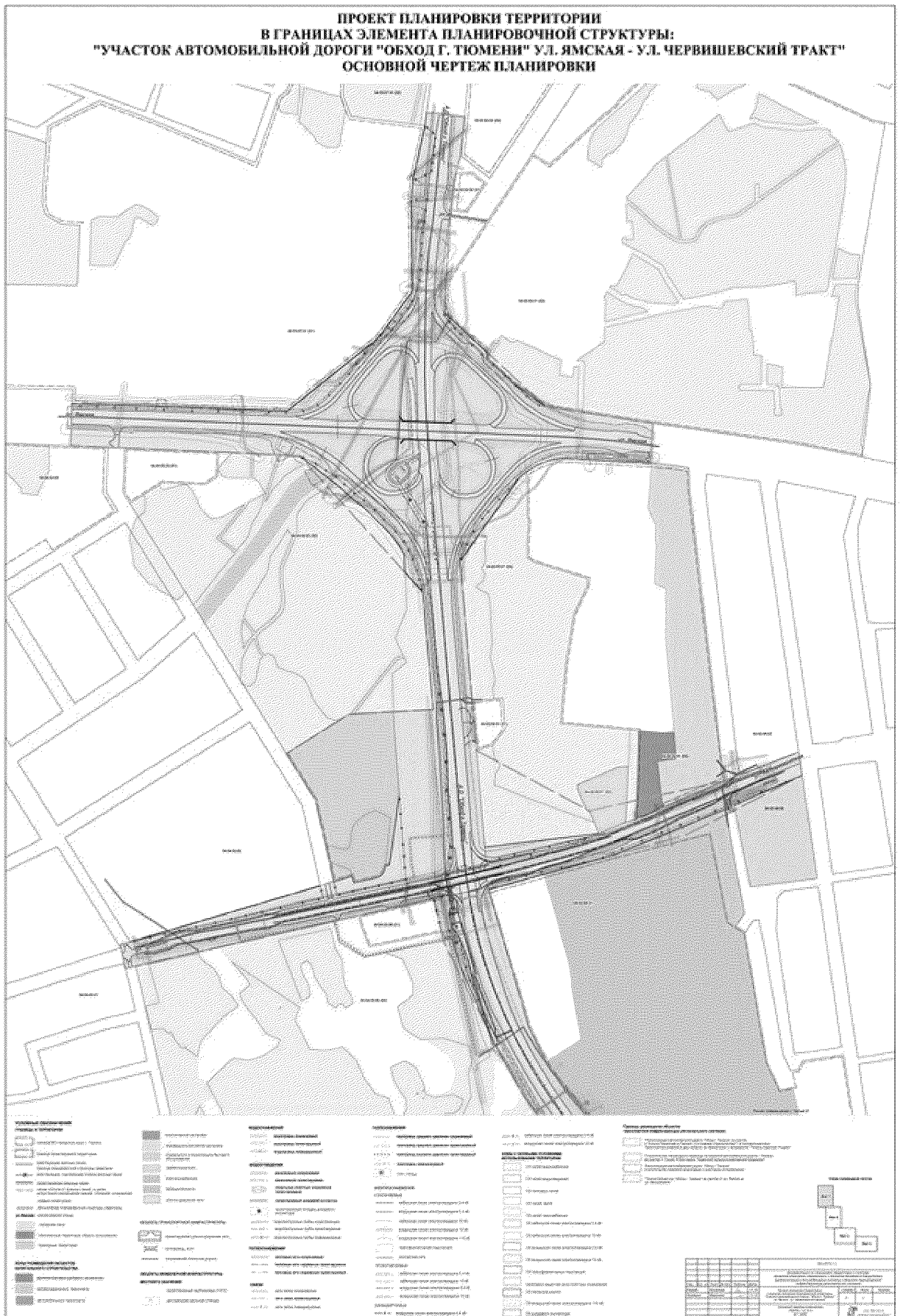
Номер	X	Y	Длина, м	Дир. угол
910	337174,67	1470697,61	0.02	116°33'54"
911	337174,66	1470697,63	0.01	180°00'00"
912	337174,65	1470697,63	0.02	116°33'54"
913	337174,64	1470697,65	0.01	90°00'00"
914	337174,64	1470697,66	0.01	180°00'00"
915	337174,63	1470697,66	0.01	135°00'00"
916	337174,62	1470697,67	0.01	135°00'00"
917	337174,61	1470697,68	0.01	135°00'00"
918	337174,6	1470697,69	0.01	180°00'00"
919	337174,59	1470697,69	0.01	135°00'00"
920	337174,58	1470697,7	0.02	180°00'00"
921	337174,56	1470697,7	0.01	135°00'00"
922	337174,55	1470697,71	0.01	180°00'00"
923	337174,54	1470697,71	0.01	180°00'00"
924	337174,53	1470697,71	0.01	180°00'00"
925	337174,52	1470697,71	0.02	180°00'00"
926	337174,5	1470697,71	0.01	180°00'00"
927	337174,49	1470697,71	0.01	225°0'0"
928	337174,48	1470697,7	0.01	180°00'00"
929	337174,47	1470697,7	0.01	225°00'00"
930	337174,46	1470697,69	0.01	180°00'00"
931	337174,45	1470697,69	0.02	206°33'54"
932	337174,43	1470697,68	0.01	270°0'0"
933	337174,43	1470697,67	0.01	180°00'00"
934	337174,42	1470697,67	2.95	223°29'20"
935	337172,28	1470695,64	0.02	270°0'0"
936	337172,28	1470695,62	0.01	180°00'00"
937	337172,27	1470695,62	0.01	225°0'0"
938	337172,26	1470695,61	0.02	243°26'06"
939	337172,25	1470695,59	0.02	270°0'0"
940	337172,25	1470695,57	0.01	270°0'0"
941	337172,25	1470695,56	0.01	225°0'0"
942	337172,24	1470695,55	0.02	270°0'0"
943	337172,24	1470695,53	0.02	270°0'0"
944	337172,24	1470695,51	0.01	270°0'0"
945	337172,24	1470695,5	0.01	315°0'0"
946	337172,25	1470695,49	0.02	270°0'0"
947	337172,25	1470695,47	0.02	296°33'54"
948	337172,26	1470695,45	0.01	270°0'0"
949	337172,26	1470695,44	0.01	315°0'0"
950	337172,27	1470695,43	0.01	315°0'0"
951	337172,28	1470695,42	0.01	315°0'0"
952	337172,29	1470695,41	0.01	0°00'00"
953	337172,3	1470695,41	0.01	315°0'0"
954	337172,31	1470695,4	0.01	315°0'0"
955	337172,32	1470695,39	0.01	0°00'00"
956	337172,33	1470695,39	0.01	315°0'0"
957	337172,34	1470695,38	0.01	0°00'00"
958	337172,35	1470695,38	0.02	0°00'00"
959	337172,37	1470695,38	2.91	352°53'58"
960	337175,26	1470695,02	0.01	0°00'00"
961	337175,27	1470695,02	0.01	0°00'00"
962	337175,28	1470695,02	0.01	0°00'00"
963	337175,29	1470695,02	0.02	0°00'00"
964	337175,31	1470695,02	0.01	0°00'00"
965	337175,32	1470695,02	0.01	0°00'00"
966	337175,33	1470695,02	0.01	45°00'00"
967	337175,34	1470695,03	0.01	45°00'00"
968	337175,35	1470695,04	0.02	26°33'54"

Номер	X	Y	Длина, м	Дир. угол
969	337175,37	1470695,05	0.01	45°00'00"

970	337215,22	1470762,86	33.01	104°25'10"
971	337207	1470794,83	20.37	197°41'16"
972	337187,59	1470788,64	13.53	193°46'09"
973	337174,45	1470785,42	3.27	201°42'14"
974	337171,41	1470784,21	32.93	285°12'34"
975	337180,05	1470752,43	36.68	16°31'06"

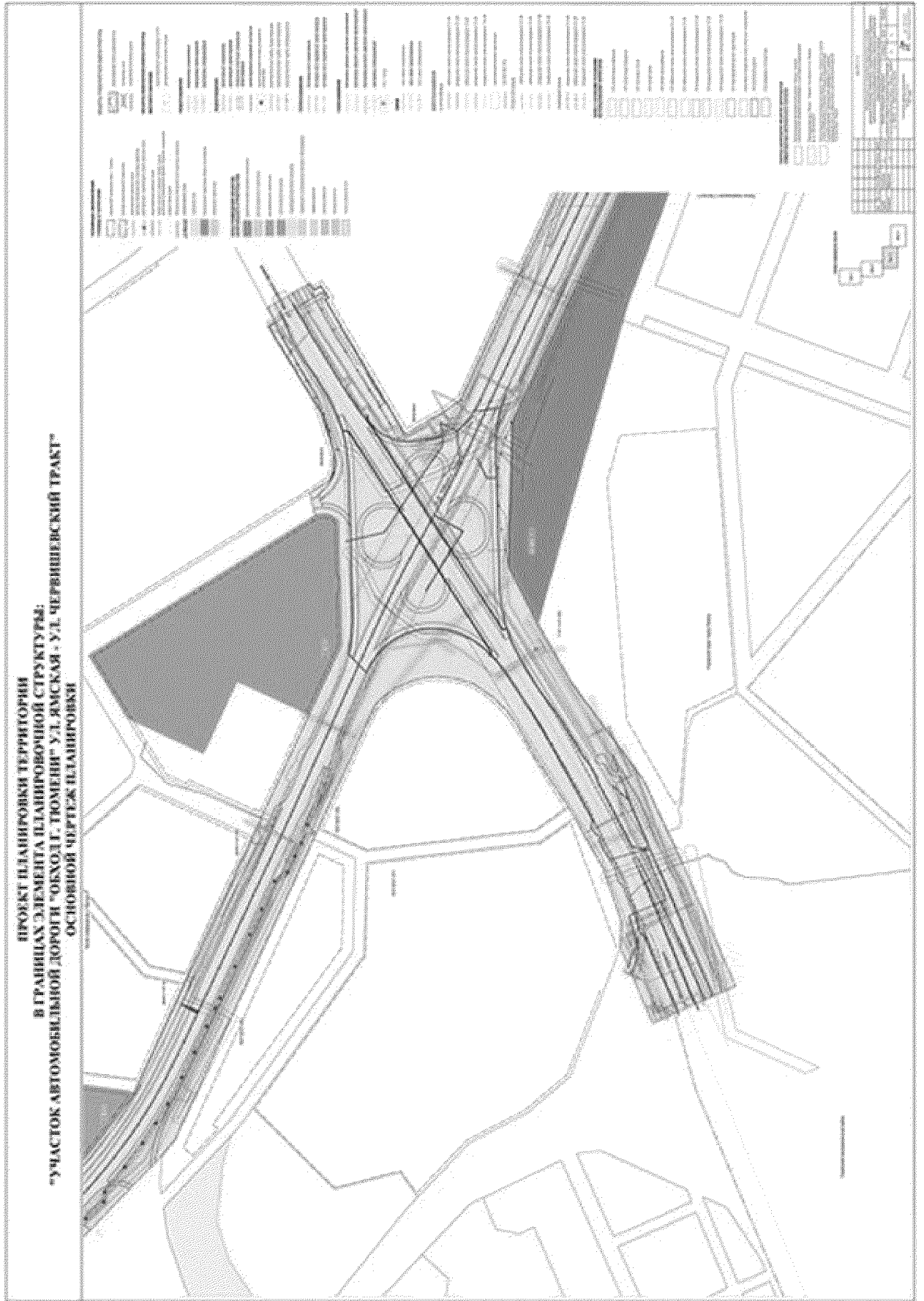
Площадь: 108 983,58 кв. м

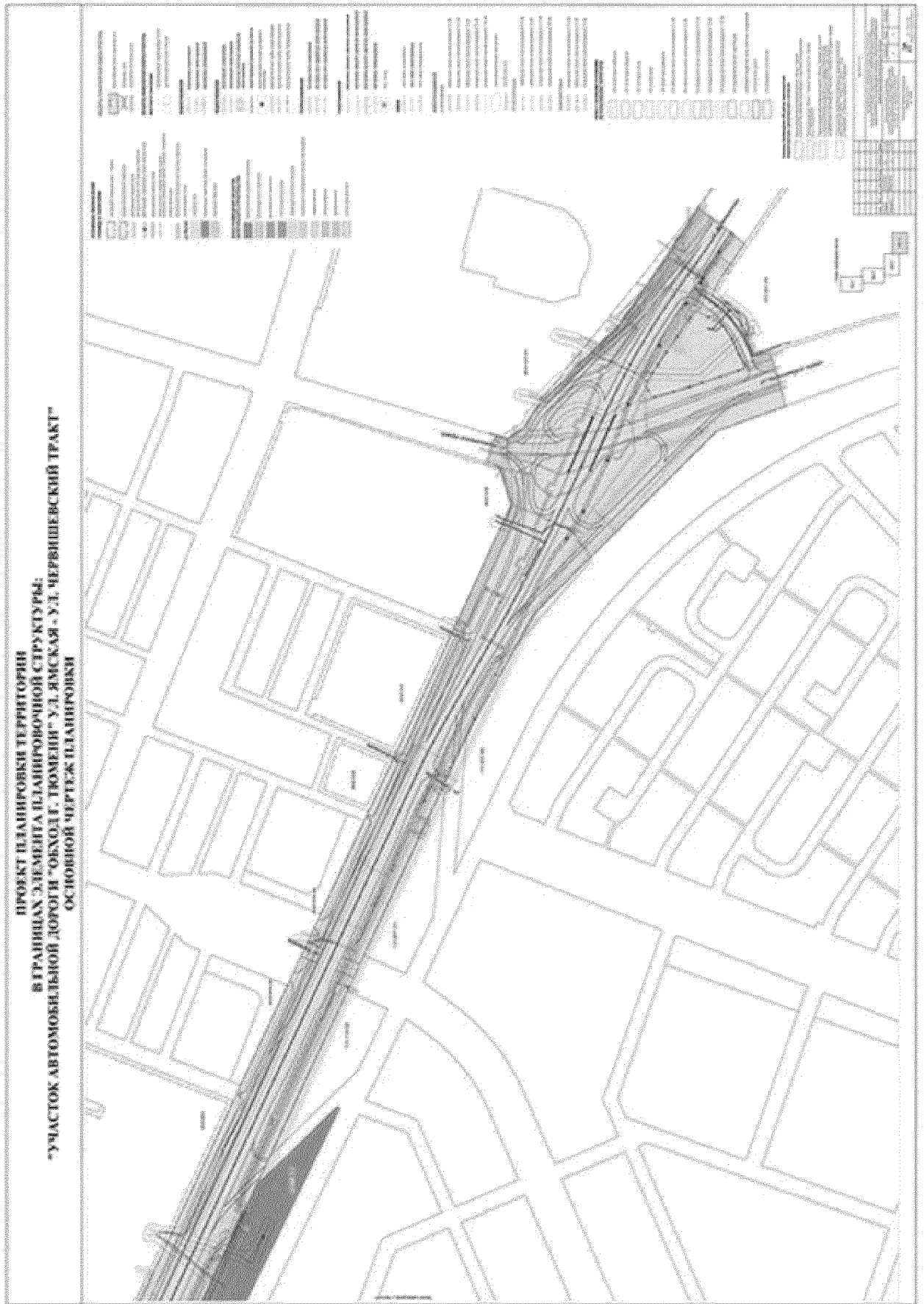
1. Проект планировки территории. Основная часть.
1.1. Графические материалы. Чертежи планировки территории.
Основной чертеж планировки территории (лист 1).

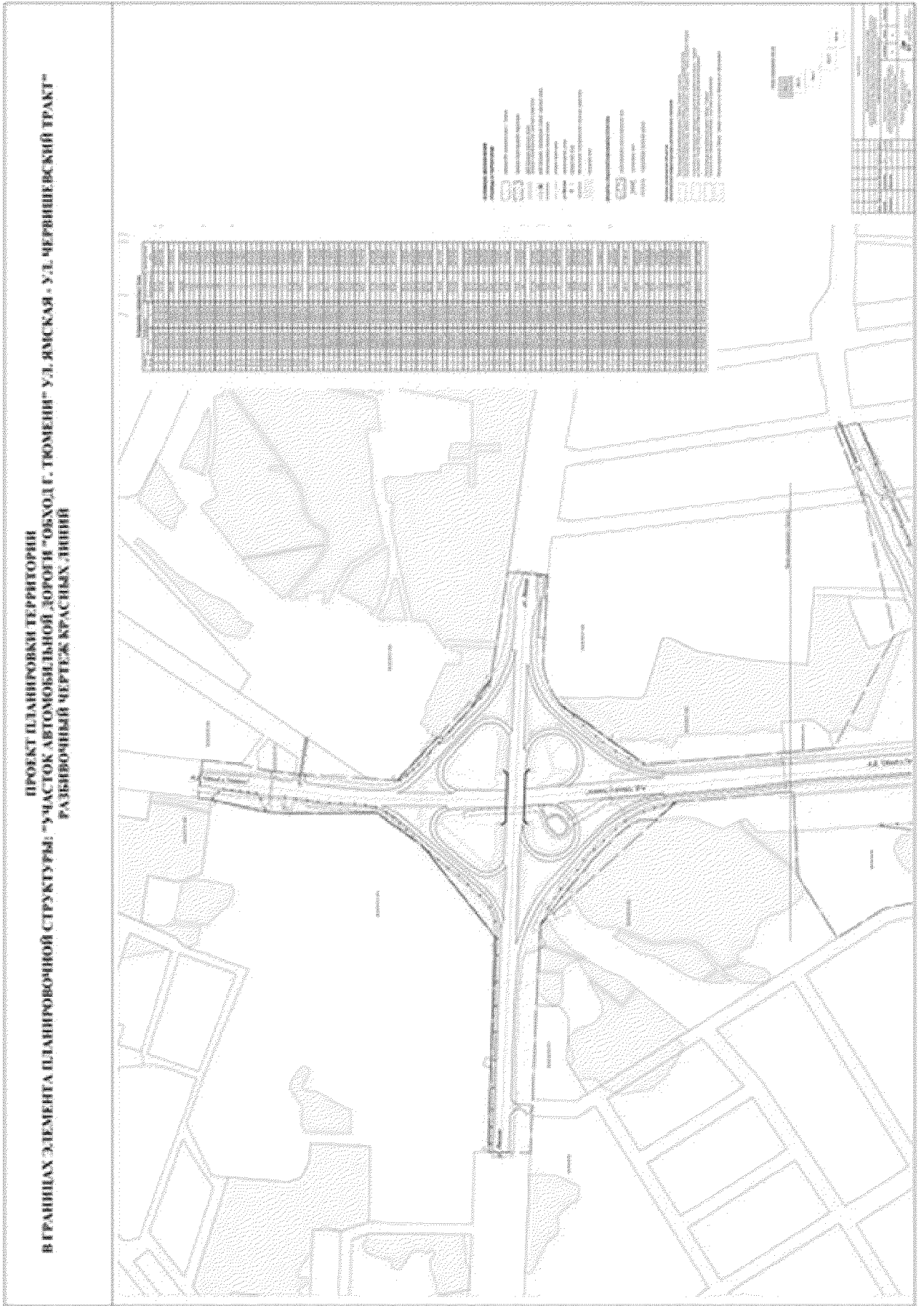


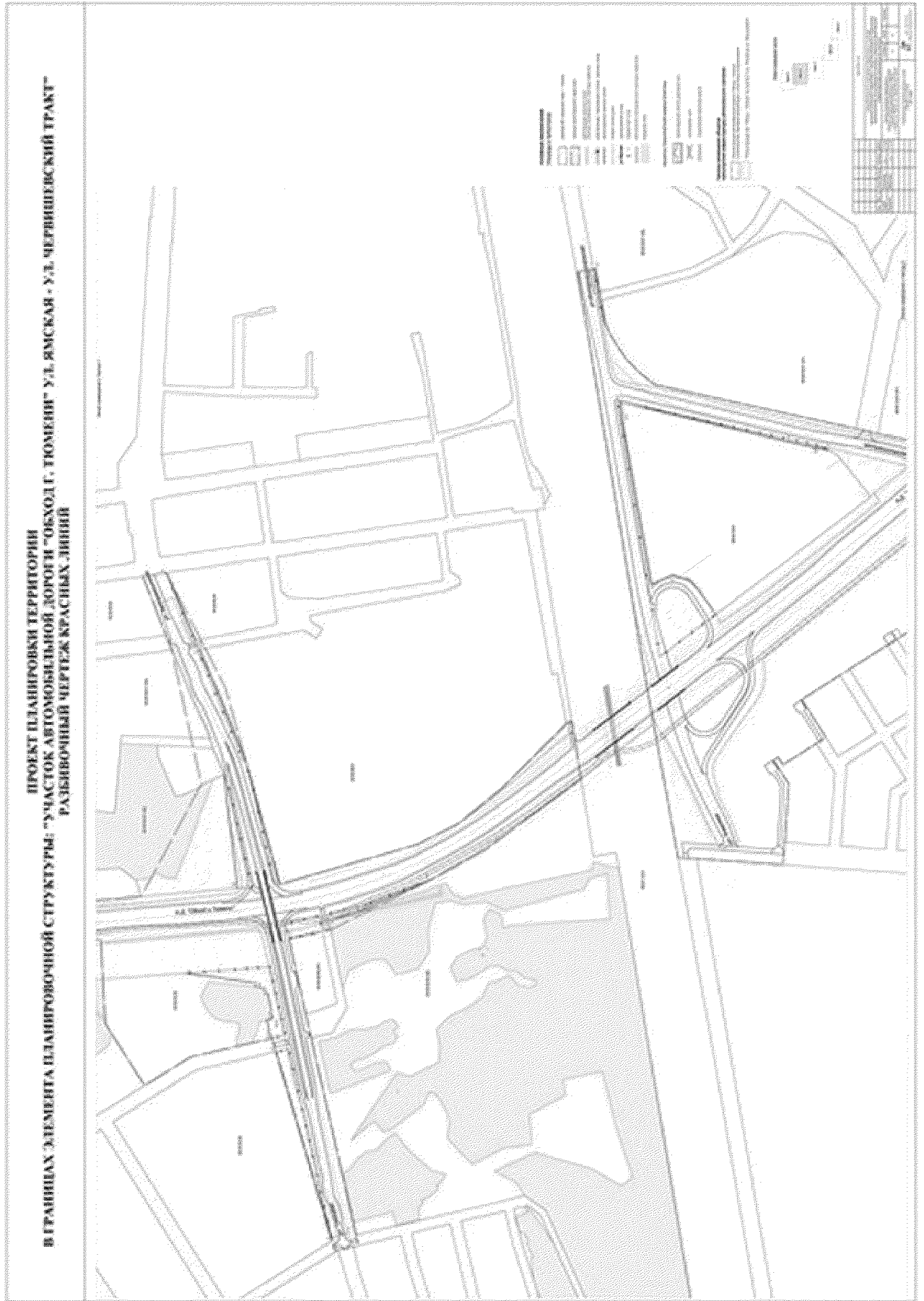
Основной чертеж планировки территории (лист 2).



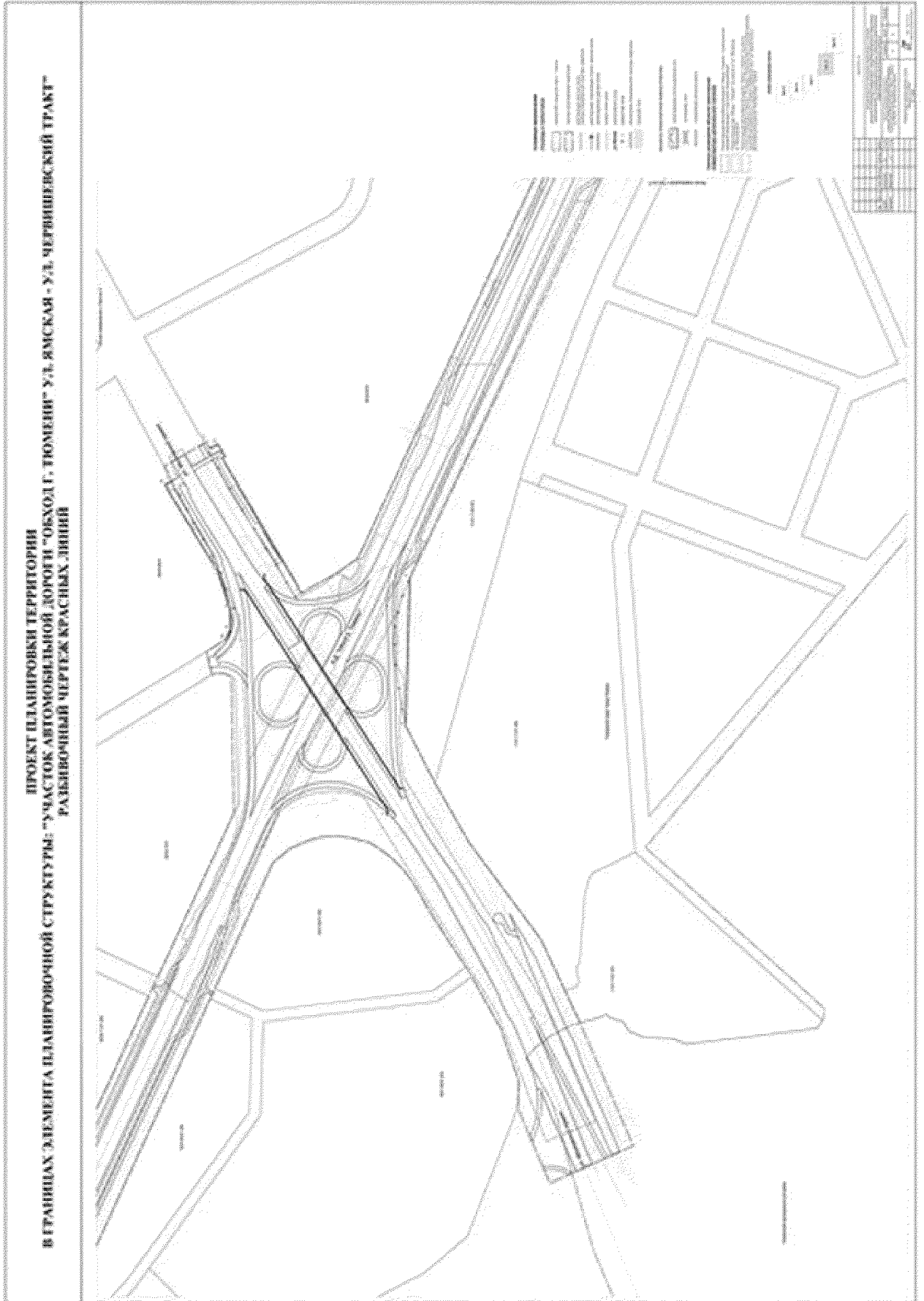


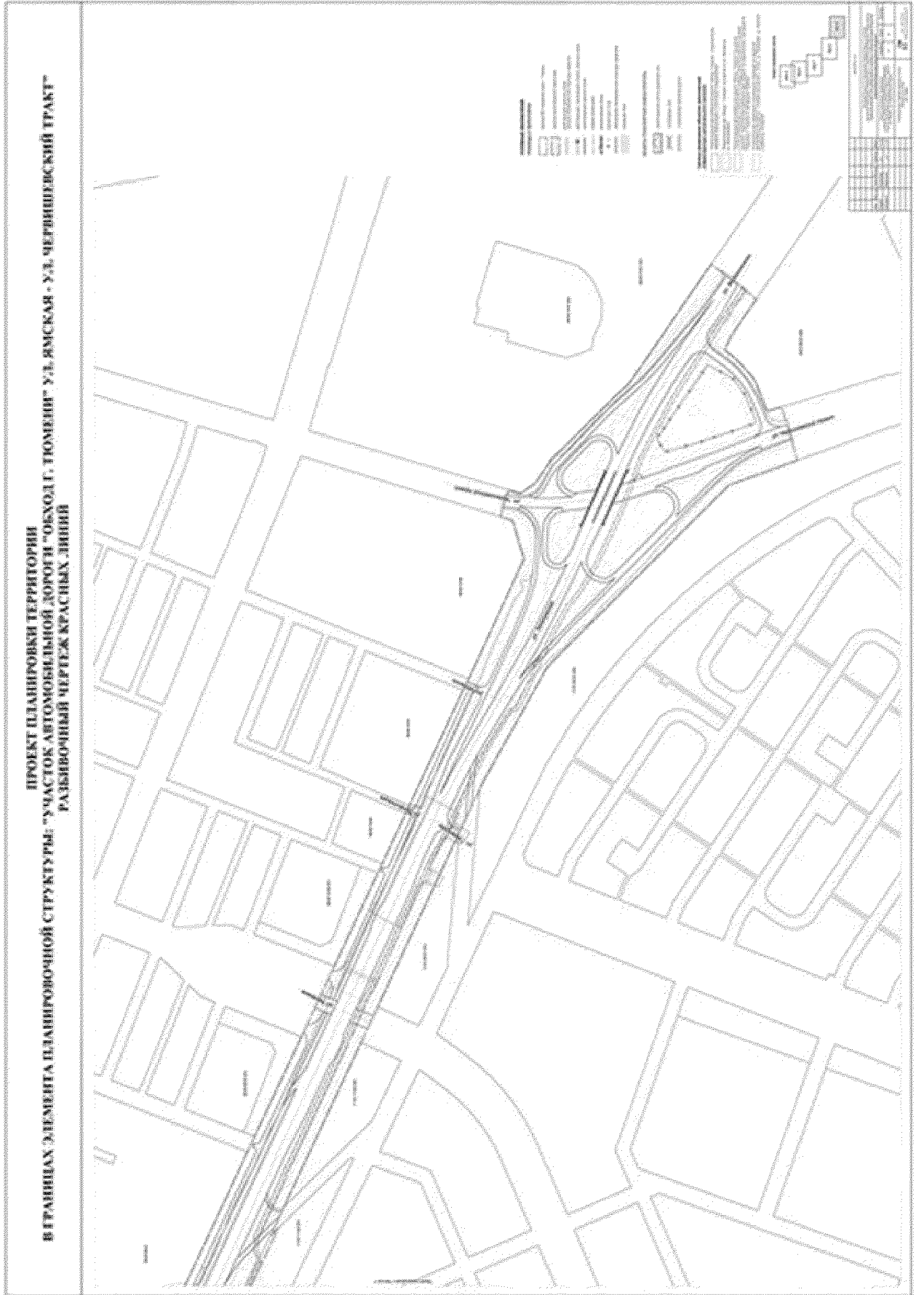












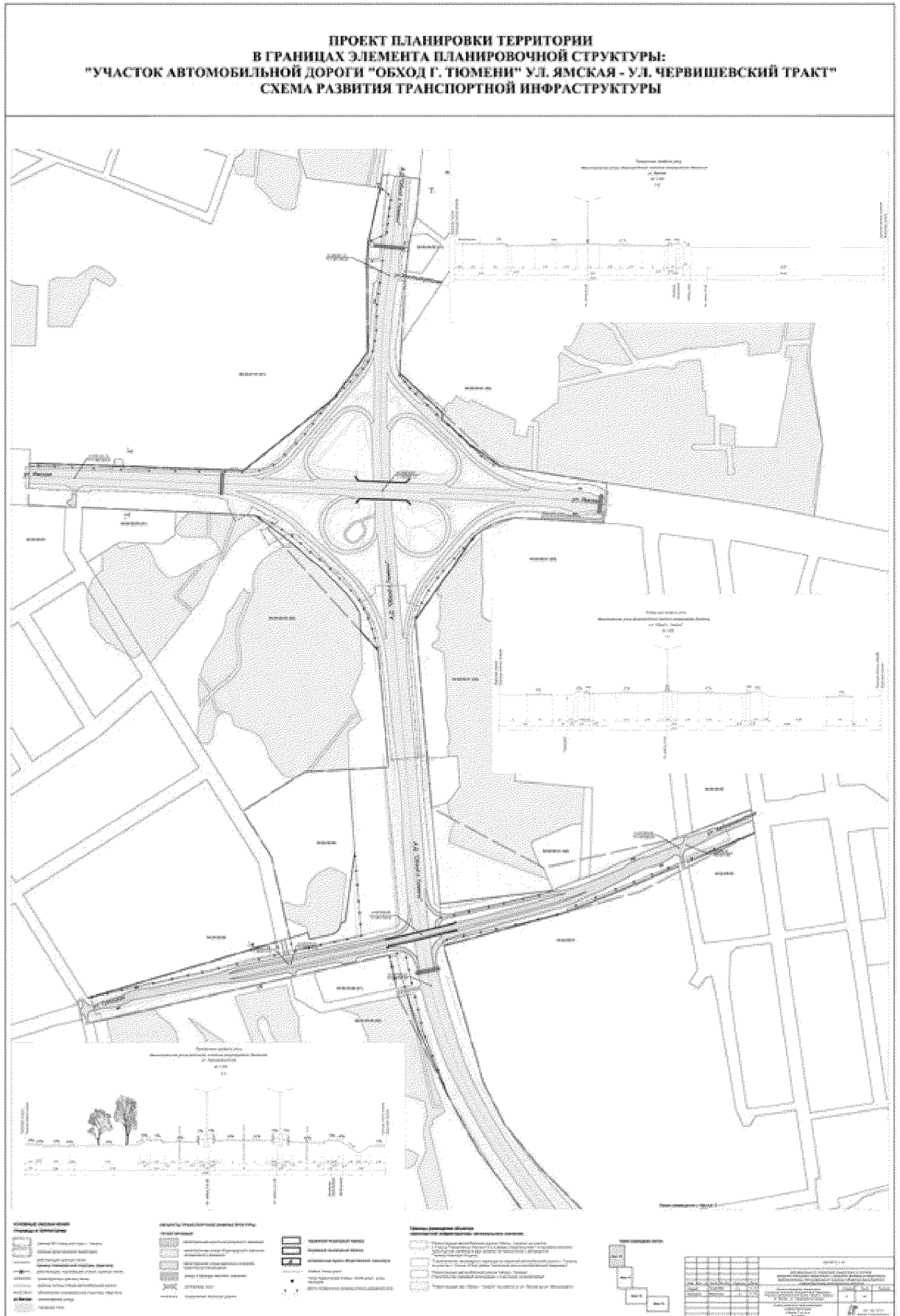


Схема развития транспортной инфраструктуры (лист 2).



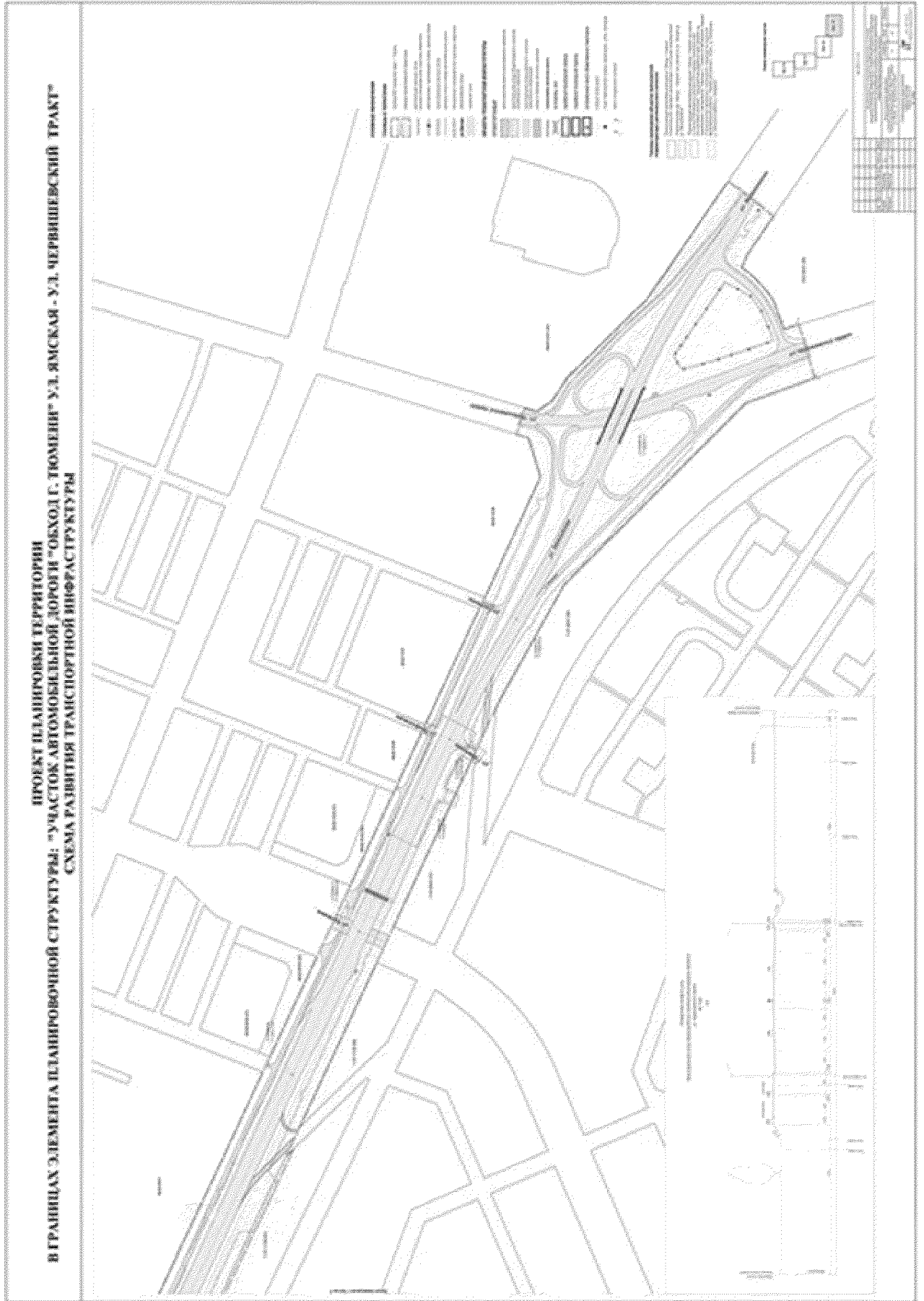
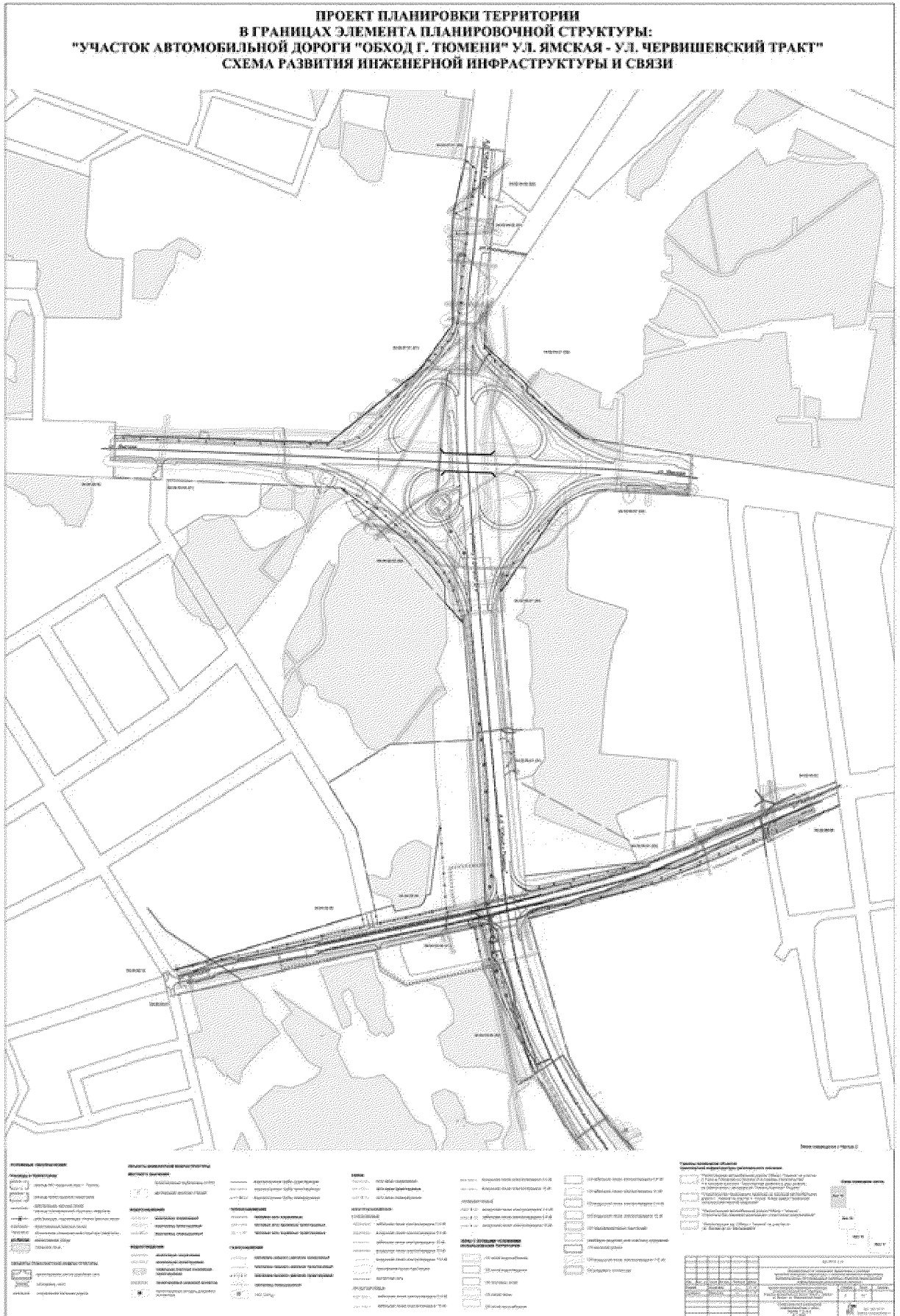
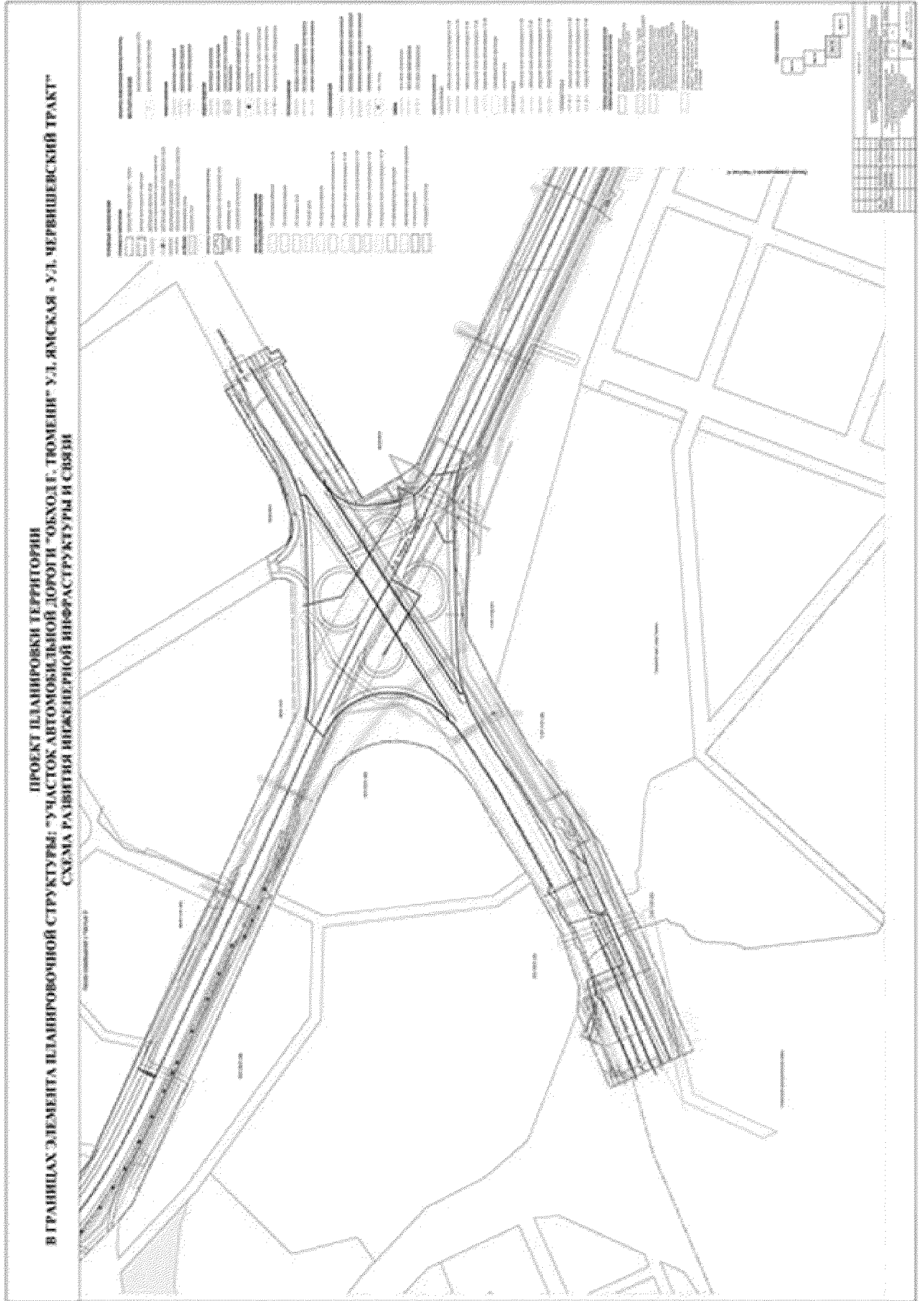
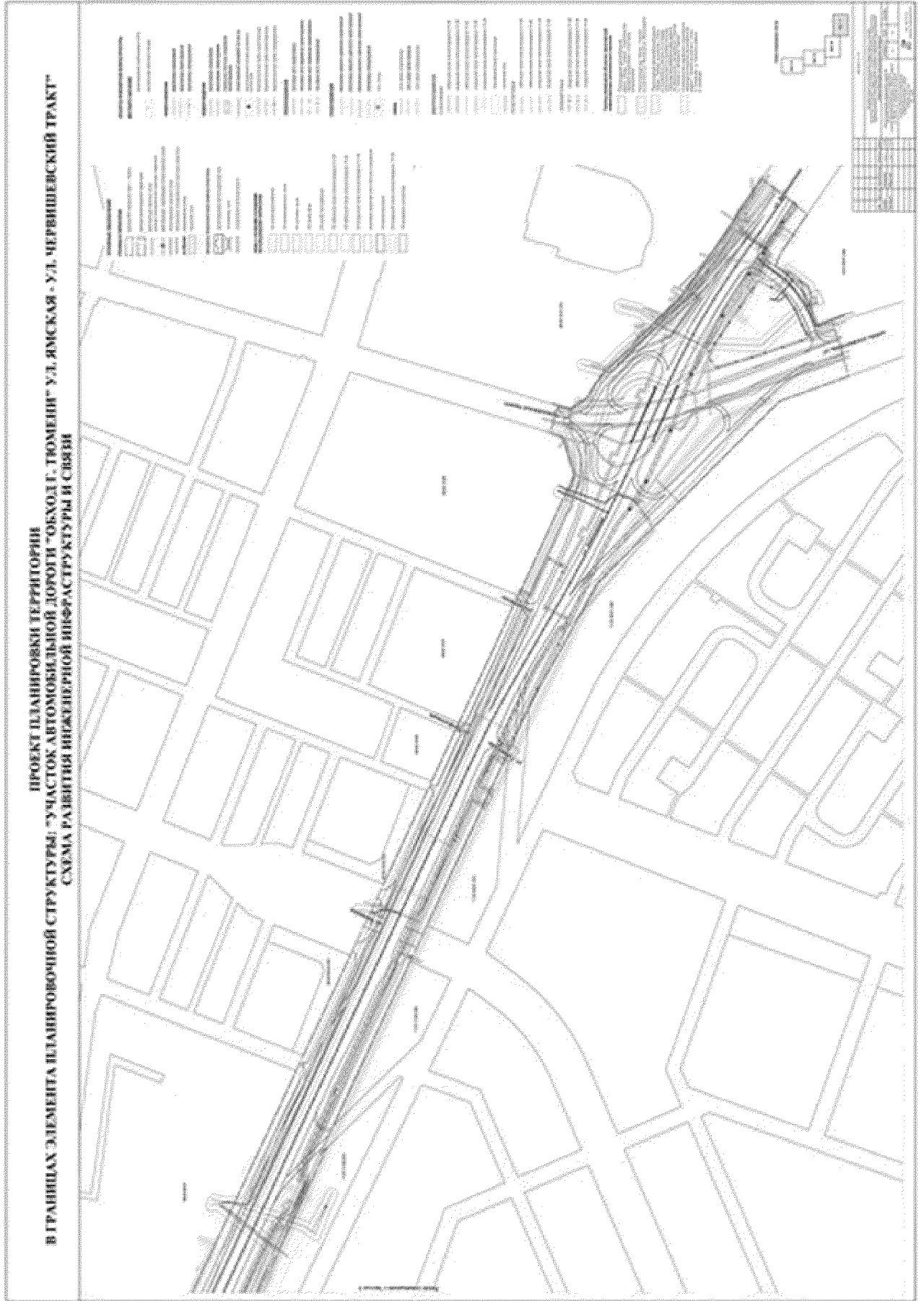


Схема развития инженерной инфраструктуры и связи (лист 1).









1.2. Текстовая часть проекта планировки территории.

1) Положения о размещении объектов капитального строительства федерального, регионального или местного значения и характеристики планируемого развития территории.

1.1) Общая характеристика территории.

В административном отношении граница территории расположена в границах городского округа г.Тюмень, на территории Восточного административного округа и в границах Тюменского муниципального района в пределах Московского сельского поселения.

В соответствии с заданием на проектирование работа выполняется в отношении элемента планировочной структуры «Участок автомобильной дороги «Обход г. Тюмени» ул. Ямская - ул. Червишевский тракт», расположенного на территории муниципального образования городской округ г.Тюмень и Тюменского муниципального района.

Площадь территории элемента планировочной структуры составляет 168,44 га.

1.2) Сведения об объектах капитального строительства.

В границах указанного элемента планировочной структуры предусмотрено размещение линейных объектов транспортной инфраструктуры регионального значения:

- «Реконструкция а/д «Обход г. Тюмени» на участке от ул. Ямская до ул. Мельникайте»;
 - «Реконструкция автомобильной дороги «Обход г.Тюмени» на участке п.Учхоз-д.Плеханово-д.Ожогоно (2-я очередь строительства) 7-й пусковой комплекс. Транспортная развязка в двух уровнях на пересечении с автодорогой «Тюмень-Аэропорт Рошино»;
 - «Реконструкция автомобильной дороги «Обход г.Тюмени» на участке п.Учхоз-д.Плеханово-д.Ожогоно. (2 очередь строительства) 5 пусковой комплекс: транспортная развязка в 2-х уровнях (клеверный лист) на пересечении с автомобильной дорогой «Екатеринбург-Тюмень»;
 - «Реконструкция автомобильной дороги «Обход г.Тюмени» на участке п.Учхоз-д.Плеханово-д.Ожогоно (2-я очередь строительства) 6-й пусковой комплекс. Транспортная развязка в двух уровнях на пересечении с автодорогой «Подъезд к г.Тюмени от автодороги «Байкал»;
 - «Строительство пешеходного перехода на окружной автомобильной дороге г. Тюмени на участке п. Учхоз-а. В.Бор (район Тюменской сельскохозяйственной академии)»;
 - «Строительство надземного пешеходного перехода на окружной автомобильной дороге г. Тюмени на участке п. Учхоз - д. Плеханово - д. Ожогоно в районе д. Комарово»;
- а также объекта инженерной инфраструктуры – дождевого коллектора, проектируемого в составе объекта «Реконструкция автомобильной дороги «Обход г.Тюмени». Строительство ливневой канализации с очистными сооружениями».

Реконструкция а.д. «Обход г. Тюмени» реализуется с целью повышения технического уровня автомобильных дорог, их пропускной способности и создания современной, развитой и эффективной автомобильной дорожной сети регионального значения.

Проектируемая дождевая канализация служит для приема поверхностных вод с проезжей части автомобильных дорог, улиц и прилегающих территорий.

1.3) Сведения о зонах размещения объектов капитального строительства и их видах.

В соответствии с Правилами землепользования и застройки города Тюмени, утвержденными решением Тюменской городской Думы от 30.10.2008 N 154 «О Правилах землепользования и застройки города Тюмени» (далее - Правила), в границах элемента планировочной структуры устанавливаются следующие территориальные зоны:

- зона предназначенная для размещения объектов инженерной и транспортной инфраструктур ИТ-1;
- зона предназначенная для размещения сооружений и коммуникаций железнодорожного, воздушного, речного, трубопроводного транспорта ИТ-2;
- зона улично-дорожной сети ИТ-3;
- зона размещения объектов социального и коммунально-бытового назначения ОД-2;
- общественно-деловая зона специализированных центров обслуживания ОД-3;
- зона учебно-образовательного назначения ОД-4;
- зона делового, общественного и коммерческого назначения ОД-7;
- зона застройки многоэтажными жилыми домами Ж-1;
- подзона застройки многоэтажными жилыми домами Ж-1.1;

- зона застройки малоэтажными жилыми домами Ж-2;
- зона застройки индивидуальными жилыми домами Ж-3;
- зона сложившейся застройки многоэтажными жилыми домами Ж-4;
- зона учреждений и объектов рекреационного назначения Р-1;
- озелененных территорий общего пользования Р-2;
- зона, занятая городскими лесами, землями лесного фонда Р-5;
- зона акваторий Р-4;
- зона размещения производственных объектов IV-V классов опасности П-1.

В соответствии с Правилами землепользования и застройки Московского сельского поселения, утвержденными Решением Думы Московского муниципального образования от 05.08.2013 № 44 «Об утверждении правил землепользования и застройки Московского сельского поселения» (далее – ПЗЗ Московского СП), в границах проектируемой территории установлены зоны:

- зона транспортной инфраструктуры ТЗ 500;
- зона защитного озеленения ПТЗ 1102;
- зона общественно-деловая (ОДЗ 212);
- озелененных территорий общего пользования (РЗ 602);

1.4) Сведения о красных линиях.

Красные линии запроектированы с учетом проектных границ земельных участков и размещения инженерной инфраструктуры на основании Инструкции о порядке проектирования установления красных линий в городах и других поселениях Российской Федерации РДС 30-201-98.

Устанавливаемые в проекте планировки красные линии отделяют территорию линейных объектов транспортной инфраструктуры регионального значения от застройки.

Ширина красных линий в границах территории принята:

- на участке прохождения а.д. Обход г.Тюмени - 68 - 460 м;
- на участке прохождения ул.Ямская – 70 – 90 м;
- на участке прохождения ул. Авторемонтная – 40 – 80 м;
- на участке прохождения ул. Интернациональная – 30 м;
- на участке прохождения ул. Московский тракт – 90 – 160 м;
- на участке прохождения ул. Червишевский тракт – 50 – 100 м.

1.5) Градостроительные регламенты, установленные Правилами землепользования и застройки.

Градостроительный регламент определяет правовой режим земельных участков, равно как всего, что находится над и под поверхностью земельных участков и используется в процессе их застройки и последующей эксплуатации объектов капитального строительства.

ПЗЗ г. Тюмень и Московского СП являются документом градостроительного зонирования муниципального образования городской округ город Тюмень и Московского муниципального образования Тюменского района и устанавливают территориальные зоны, градостроительные регламенты, порядок применения и внесения изменений в настоящие ПЗЗ.

Градостроительные регламенты ПЗЗ г. Тюмень.

Зона, предназначенная для размещения объектов инженерной и транспортной инфраструктур ИТ-1.

1. Зона ИТ-1 выделена в целях создания условий для размещения объектов инженерной и транспортной инфраструктур и установления санитарно-защитных зон и санитарных разрывов таких объектов.

2. Основные виды разрешенного использования земельных участков и объектов капитального строительства, предельные размеры земельных участков и предельные параметры разрешенного строительства, реконструкции объектов капитального строительства в зоне, предназначенной для размещения объектов инженерной и транспортной инфраструктур:

ОСНОВНЫЕ ВИДЫ РАЗРЕШЕННОГО ИСПОЛЬЗОВАНИЯ	ПРЕДЕЛЬНЫЕ РАЗМЕРЫ ЗЕМЕЛЬНЫХ УЧАСТКОВ И ПРЕДЕЛЬНЫЕ ПАРАМЕТРЫ РАЗРЕШЕННОГО СТРОИТЕЛЬСТВА, РЕКОНСТРУКЦИИ ОБЪЕКТОВ КАПИТАЛЬНОГО СТРОИТЕЛЬСТВА
1. Для размещения объектов инженерной инфраструктуры	Минимальная ширина земельного участка - 2 м. Минимальная площадь земельного участка - 10 кв. м.

	Минимальный отступ от границы земельного участка - 3 м. Максимальное количество этажей - 9. Максимальный процент застройки в границах земельного участка - 80,0.
2. Для размещения объектов хранения автомобильного транспорта	Минимальная ширина земельного участка - 20 м. Минимальная площадь земельного участка - 600 кв. м. Минимальный отступ от границ земельного участка - 3 м. Максимальное количество этажей - 9. Максимальный процент застройки в границах земельного участка - 85,0.
3. Для размещения объектов дорожного сервиса	Минимальная ширина земельного участка - 30 м. Минимальная площадь земельного участка - 1500 кв. м. Минимальный отступ от границ земельного участка - 3 м. Максимальное количество этажей - 4. Максимальный процент застройки в границах земельного участка - 50,0.

3. Вспомогательные виды разрешенного использования земельных участков и объектов капитального строительства, предельные размеры земельных участков и предельные параметры разрешенного строительства, реконструкции объектов капитального строительства в зоне, предназначенной для размещения объектов инженерной и транспортной инфраструктур:

ВСПОМОГАТЕЛЬНЫЕ ВИДЫ РАЗРЕШЕННОГО ИСПОЛЬЗОВАНИЯ	ПРЕДЕЛЬНЫЕ РАЗМЕРЫ ЗЕМЕЛЬНЫХ УЧАСТКОВ И ПРЕДЕЛЬНЫЕ ПАРАМЕТРЫ РАЗРЕШЕННОГО СТРОИТЕЛЬСТВА, РЕКОНСТРУКЦИИ ОБЪЕКТОВ КАПИТАЛЬНОГО СТРОИТЕЛЬСТВА
1. Для размещения торговых объектов, допустимых к размещению в соответствии с требованиями санитарного законодательства Российской Федерации и при условии соответствия требованиям законодательства о безопасности движения	Минимальный отступ от границы земельного участка - 3 м. Максимальное количество этажей - 5.
2. Для размещения объектов инженерно-технического обеспечения зданий, сооружений, допустимых к размещению в соответствии с требованиями санитарного законодательства Российской Федерации	Минимальный отступ от границ земельного участка - 0 м. Максимальное количество этажей - 1.
3. Для размещения объектов по обслуживанию общества и государства при условии соответствия требованиям законодательства о безопасности движения	Минимальный отступ от границы земельного участка - 3 м. Максимальное количество этажей - 5.
4. Для размещения объектов коммунального и складского назначения при условии соответствия требованиям законодательства о безопасности движения	Минимальный отступ от границы земельного участка - 3 м. Максимальное количество этажей - 5.

Зона, предназначенная для размещения сооружений и коммуникаций железнодорожного, воздушного, речного, трубопроводного транспорта ИТ-2.

1. Зона ИТ-2 выделена в целях создания условий для размещения сооружений и коммуникаций железнодорожного, воздушного, речного, трубопроводного транспорта, а также для установления санитарно-защитных зон и санитарных разрывов таких объектов.

2. Основные виды разрешенного использования земельных участков и объектов капитального строительства, предельные размеры земельных участков и предельные параметры разрешенного строительства, реконструкции объектов капитального строительства в зоне, предназначенной для размещения сооружений и коммуникаций железнодорожного, воздушного, речного, трубопроводного транспорта:

ОСНОВНЫЕ ВИДЫ РАЗРЕШЕННОГО ИСПОЛЬЗОВАНИЯ	ПРЕДЕЛЬНЫЕ РАЗМЕРЫ ЗЕМЕЛЬНЫХ УЧАСТКОВ И ПРЕДЕЛЬНЫЕ ПАРАМЕТРЫ РАЗРЕШЕННОГО СТРОИТЕЛЬСТВА, РЕКОНСТРУКЦИИ ОБЪЕКТОВ КАПИТАЛЬНОГО СТРОИТЕЛЬСТВА
1. Для размещения объектов транспортной инфраструктуры, в том числе объектов трубопроводного транспорта	Минимальная ширина земельного участка - 2 м. Минимальная площадь земельного участка - 10 кв. м. Минимальный отступ от границы земельного участка - 3 м. Максимальное количество этажей - 10. Максимальный процент застройки в границах земельного участка - 80,0.
2. Для размещения объектов инженерной инфраструктуры, допустимых к размещению в соответствии с требованиями санитарного законодательства Российской Федерации	Минимальная ширина земельного участка - 2 м. Минимальная площадь земельного участка - 10 кв. м. Минимальный отступ от границы земельного участка - 3 м. Максимальное количество этажей - 10. Максимальный процент застройки в границах земельного участка - 80,0.
3. Вспомогательные виды разрешенного использования земельных участков и объектов капитального строительства, предельные размеры земельных участков и предельные параметры разрешенного строительства, реконструкции объектов капитального строительства в зоне, предназначенной для размещения сооружений и коммуникаций железнодорожного, воздушного, речного, трубопроводного транспорта:	
ВСПОМОГАТЕЛЬНЫЕ ВИДЫ РАЗРЕШЕННОГО ИСПОЛЬЗОВАНИЯ	ПРЕДЕЛЬНЫЕ РАЗМЕРЫ ЗЕМЕЛЬНЫХ УЧАСТКОВ И ПРЕДЕЛЬНЫЕ ПАРАМЕТРЫ РАЗРЕШЕННОГО СТРОИТЕЛЬСТВА, РЕКОНСТРУКЦИИ ОБЪЕКТОВ КАПИТАЛЬНОГО СТРОИТЕЛЬСТВА
1. Для размещения объектов коммунального обслуживания населения при условии соответствия требованиям законодательства о безопасности движения	Минимальный отступ от границы земельного участка - 3 м. Максимальное количество этажей - 5.
2. Для размещения объектов бытового обслуживания населения при условии соответствия требованиям законодательства о безопасности движения	Минимальный отступ от границы земельного участка - 3 м. Максимальное количество этажей - 5.
3. Для размещения торговых объектов при условии соответствия требованиям законодательства о безопасности движения	Минимальный отступ от границы земельного участка - 3 м. Максимальное количество этажей - 5.
4. Для размещения объектов общественного питания при условии соответствия требованиям законодательства о безопасности движения	Минимальный отступ от границы земельного участка - 3 м. Максимальное количество этажей - 5.
5. Для размещения объектов обслуживания общества и государства при условии соответствия требованиям законодательства о безопасности движения	Минимальный отступ от границы земельного участка - 3 м. Максимальное количество этажей - 5.
6. Для размещения объектов инженерно-технического обеспечения зданий, сооружений, допустимых к размещению в соответствии с требованиями санитарного законодательства Российской Федерации	Минимальный отступ от границ земельного участка - 0 м. Максимальное количество этажей - 2.

Зона улично-дорожной сети ИТ-3.

Зона улично-дорожной сети ИТ-3 выделена для обеспечения условий сохранения и развития городской системы улиц и дорог, для размещения сетей инженерно-технического

обеспечения. Действие градостроительного регламента не распространяется на земельные участки, предназначенные для размещения линейных объектов и (или) занятые линейными объектами.

Зона учреждений и объектов рекреационного назначения Р-1.

1. Зона учреждений и объектов рекреационного назначения Р-1 выделена для обеспечения условий сохранения и использования существующего природного ландшафта и создания экологически чистой окружающей среды в интересах здоровья населения. Размещение объектов в зоне Р-1 допускается при условии соблюдения лесного, водного законодательства, законодательства об охране окружающей среды.

2. Основные виды разрешенного использования земельных участков и объектов капитального строительства, предельные размеры земельных участков и предельные параметры разрешенного строительства, реконструкции объектов капитального строительства в зоне учреждений и объектов рекреационного назначения:

ОСНОВНЫЕ ВИДЫ РАЗРЕШЕННОГО ИСПОЛЬЗОВАНИЯ	ПРЕДЕЛЬНЫЕ РАЗМЕРЫ ЗЕМЕЛЬНЫХ УЧАСТКОВ И ПРЕДЕЛЬНЫЕ ПАРАМЕТРЫ РАЗРЕШЕННОГО СТРОИТЕЛЬСТВА, РЕКОНСТРУКЦИИ ОБЪЕКТОВ КАПИТАЛЬНОГО СТРОИТЕЛЬСТВА
1. Для размещения объектов рекреационного назначения	Минимальная ширина земельного участка - 3 м. Минимальная площадь земельного участка - 3000 кв. м. Минимальный отступ от границы земельного участка - 3 м. Максимальное количество этажей - 5. Максимальный процент застройки в границах земельного участка - 30,0.
2. Для размещения объектов инженерно-технического обеспечения зданий, сооружений, допустимых к размещению в соответствии с требованиями санитарного законодательства Российской Федерации	Минимальная ширина земельного участка - 2 м. Минимальная площадь земельного участка - 4 кв. м. Минимальный отступ от границ земельного участка - 0 м. Максимальное количество этажей - 1. Максимальный процент застройки в границах земельного участка - 100,0.

3. Вспомогательные виды разрешенного использования земельных участков и объектов капитального строительства, предельные размеры земельных участков и предельные параметры разрешенного строительства, реконструкции объектов капитального строительства в зоне учреждений и объектов рекреационного назначения:

ВСПОМОГАТЕЛЬНЫЕ ВИДЫ РАЗРЕШЕННОГО ИСПОЛЬЗОВАНИЯ	ПРЕДЕЛЬНЫЕ РАЗМЕРЫ ЗЕМЕЛЬНЫХ УЧАСТКОВ И ПРЕДЕЛЬНЫЕ ПАРАМЕТРЫ РАЗРЕШЕННОГО СТРОИТЕЛЬСТВА, РЕКОНСТРУКЦИИ ОБЪЕКТОВ КАПИТАЛЬНОГО СТРОИТЕЛЬСТВА
1. Для размещения объектов здравоохранения	Минимальный отступ от границы земельного участка - 3 м.
2. Для размещения объектов хранения легкового автотранспорта	Минимальный отступ от границы земельного участка - 3 м. Максимальное количество этажей - 5.
3. Для размещения объектов инженерно-технического обеспечения зданий, сооружений, допустимых к размещению в соответствии с требованиями санитарного законодательства Российской Федерации	Минимальный отступ от границ земельного участка - 0 м. Максимальное количество этажей - 1.

4. Условно разрешенные виды использования земельных участков и объектов капитального строительства, предельные размеры земельных участков и предельные параметры разрешенного строительства, реконструкции объектов капитального строительства в зоне учреждений и объектов рекреационного назначения:

УСЛОВНО РАЗРЕШЕННЫЕ ВИДЫ ИСПОЛЬЗОВАНИЯ	ПРЕДЕЛЬНЫЕ РАЗМЕРЫ ЗЕМЕЛЬНЫХ УЧАСТКОВ И ПРЕДЕЛЬНЫЕ ПАРАМЕТРЫ РАЗРЕШЕННОГО СТРОИТЕЛЬСТВА, РЕКОНСТРУКЦИИ ОБЪЕКТОВ КАПИТАЛЬНОГО СТРОИТЕЛЬСТВА
1. Для размещения объектов социального обслуживания населения, допустимых к	Минимальный отступ от границы земельного участка - 3 м. Максимальное количество этажей - 9. Максимальный процент застройки в границах земельного участка

размещению в соответствии с требованиями санитарного законодательства Российской Федерации и при условии их соответствия лесному, водному законодательству, законодательству об охране окружающей среды	30,0.
2. Для размещения объектов спорта при условии их соответствия лесному, водному законодательству, законодательству об охране окружающей среды	Минимальная ширина земельного участка - 15 м. Минимальная площадь земельного участка - 200 кв. м. Минимальный отступ от границы земельного участка - 3 м. Максимальное количество этажей - 5. Максимальный процент застройки в границах земельного участка - 30,0.
3. Для размещения объектов общественного питания при условии их соответствия лесному, водному законодательству, законодательству об охране окружающей среды	Минимальная ширина земельного участка - 15 м. Минимальная площадь земельного участка - 200 кв. м. Минимальный отступ от границы земельного участка - 3 м. Максимальное количество этажей - 5. Максимальный процент застройки в границах земельного участка - 30,0.
4. Для размещения объектов религиозного назначения	Минимальная ширина земельного участка - 15 м. Минимальная площадь земельного участка - 200 кв. м. Минимальный отступ от границы земельного участка - 3 м. Максимальный процент застройки в границах земельного участка - 30,0.
5. Для размещения объектов культуры и искусства при условии их соответствия лесному, водному законодательству, законодательству об охране окружающей среды	Минимальная ширина земельного участка - 15 м. Минимальная площадь земельного участка - 200 кв. м. Минимальный отступ от границы земельного участка - 3 м. Максимальное количество этажей - 5. Максимальный процент застройки в границах земельного участка - 30,0.
6. Для размещения объектов здравоохранения, допустимых к размещению в соответствии с требованиями санитарного законодательства Российской Федерации и при условии их соответствия лесному, водному законодательству, законодательству об охране окружающей среды	Минимальная ширина земельного участка - 3 м. Минимальная площадь земельного участка - 10 кв. м. Минимальный отступ от границы земельного участка - 3 м. Максимальный процент застройки в границах земельного участка - 30,0.

Зона озелененных территорий общего пользования Р-2.

1. Зона озелененных территорий общего пользования Р-2 выделена в целях создания озелененных территорий общего пользования (за исключением городских садов, парков), сохранения чистой окружающей среды в интересах здоровья населения. В составе территориальной зоны Р-2 располагаются земельные участки в границах территорий общего пользования (за исключением парков, городских садов), на которые действие градостроительных регламентов не распространяется.

2. Основные виды разрешенного использования земельных участков и объектов капитального строительства, предельные размеры земельных участков и предельные параметры разрешенного строительства, реконструкции объектов капитального строительства в зоне озелененных территорий общего пользования:

ОСНОВНЫЕ ВИДЫ РАЗРЕШЕННОГО ИСПОЛЬЗОВАНИЯ	ПРЕДЕЛЬНЫЕ РАЗМЕРЫ ЗЕМЕЛЬНЫХ УЧАСТКОВ И ПРЕДЕЛЬНЫЕ ПАРАМЕТРЫ РАЗРЕШЕННОГО СТРОИТЕЛЬСТВА, РЕКОНСТРУКЦИИ ОБЪЕКТОВ КАПИТАЛЬНОГО СТРОИТЕЛЬСТВА
1. Для размещения элементов озеленения и благоустройства	Минимальная площадь земельного участка - 100 кв. м.

3. Вспомогательные виды разрешенного использования земельных участков и объектов капитального строительства, предельные размеры земельных участков и предельные параметры разрешенного строительства, реконструкции объектов капитального строительства в зоне озелененных территорий общего пользования:

ВСПОМОГАТЕЛЬНЫЕ ВИДЫ РАЗРЕШЕННОГО ИСПОЛЬЗОВАНИЯ	ПРЕДЕЛЬНЫЕ РАЗМЕРЫ ЗЕМЕЛЬНЫХ УЧАСТКОВ И ПРЕДЕЛЬНЫЕ ПАРАМЕТРЫ РАЗРЕШЕННОГО СТРОИТЕЛЬСТВА, РЕКОНСТРУКЦИИ ОБЪЕКТОВ КАПИТАЛЬНОГО СТРОИТЕЛЬСТВА
1. Для размещения объектов инженерно-технического обеспечения зданий, сооружений, допустимых к размещению в соответствии с требованиями санитарного законодательства Российской Федерации	Минимальный отступ от границ земельного участка - 0 м. Максимальное количество этажей - 1.

Зона акваторий Р-4.

Зона акваторий Р-4 выделена в целях создания правовых условий сохранения и использования существующих водных объектов (прудов, озер и т.п.).

Зона, занятая городскими лесами, землями лесного фонда Р-5.

Зона, занятая городскими лесами, землями лесного фонда, Р-5 выделена для обеспечения правовых условий сохранения и использования существующих массивов городских лесов, земель лесного фонда, создания экологически чистой окружающей среды в интересах здоровья населения.

Зона застройки многоэтажными жилыми домами Ж-1.

1. Зона застройки многоэтажными жилыми домами Ж-1 выделена для формирования кварталов с высокой плотностью застройки и включает участки территории города Тюмени, определенные Генеральным планом для размещения многоэтажных жилых домов, а также объектов, связанных с проживанием граждан и не оказывающих негативного воздействия на окружающую среду.

2. Основные виды разрешенного использования земельных участков и объектов капитального строительства, предельные размеры земельных участков и предельные параметры разрешенного строительства, реконструкции объектов капитального строительства в зоне застройки многоэтажными жилыми домами:

ОСНОВНЫЕ ВИДЫ РАЗРЕШЕННОГО ИСПОЛЬЗОВАНИЯ	ПРЕДЕЛЬНЫЕ РАЗМЕРЫ ЗЕМЕЛЬНЫХ УЧАСТКОВ И ПРЕДЕЛЬНЫЕ ПАРАМЕТРЫ РАЗРЕШЕННОГО СТРОИТЕЛЬСТВА, РЕКОНСТРУКЦИИ ОБЪЕКТОВ КАПИТАЛЬНОГО СТРОИТЕЛЬСТВА
1. Для размещения многоэтажной жилой застройки	Минимальная ширина земельного участка - 30 м. Минимальная площадь земельного участка - 6500 кв. м. Минимальный отступ от границ земельного участка - 3 м. Максимальное количество этажей - 25. Максимальный процент застройки в границах земельного участка - 32,6.
2. Для размещения общественно-жилых комплексов	Минимальная ширина земельного участка - 30 м. Минимальная площадь земельного участка - 6500 кв. м. Минимальный отступ от границ земельного участка - 3 м. Максимальное количество этажей - 25. Максимальный процент застройки в границах земельного участка - 32,6.
3. Для размещения объектов образования	Максимальный процент застройки в границах земельного участка - 65,0. Минимальный отступ от границ земельного участка - 0 м.
4. Для размещения объектов социального обслуживания населения, для которых не требуется установление санитарно-защитных зон	Минимальный отступ от границ земельного участка - 3 м. Максимальное количество этажей - 5. Максимальный процент застройки в границах земельного участка - 50,0.
5. Для размещения объектов здравоохранения, допустимых к размещению в соответствии с требованиями санитарного законодательства Российской Федерации	Минимальная ширина земельного участка - 20 м. Минимальная площадь земельного участка - 1000 кв. м. Минимальный отступ от границ земельного участка - 3 м. Максимальный процент застройки в границах земельного участка - 50,0.
6. Для размещения объектов	Минимальная ширина земельного участка - 20 м.

спорта, для которых не требуется установление санитарно- защитных зон	Минимальная площадь земельного участка - 1000 кв. м. Минимальный отступ от границ земельного участка - 3 м. Максимальное количество этажей - 4. Максимальный процент застройки в границах земельного участка - 60,0.
7. Для размещения объектов инженерно-технического обеспечения зданий, сооружений, допустимых к размещению в соответствии с требованиями санитарного законодательства Российской Федерации	Минимальная ширина земельного участка - 2 м. Минимальная площадь земельного участка - 4 кв. м. Минимальный отступ от границ земельного участка - 0 м. Максимальное количество этажей - 2. Максимальный процент застройки в границах земельного участка - 100,0.
8. Для размещения объектов хранения легкового автотранспорта, допустимых к размещению в соответствии с требованиями санитарного законодательства Российской Федерации	Минимальная площадь земельного участка - 600 кв. м. Минимальный отступ от границ земельного участка - 3 м. Максимальное количество этажей - 9. Максимальный процент застройки в границах земельного участка - 85,0.

3. Вспомогательные виды разрешенного использования земельных участков и объектов капитального строительства, предельные размеры земельных участков и предельные параметры разрешенного строительства, реконструкции объектов капитального строительства в зоне застройки многоэтажными жилыми домами:

ВСПОМОГАТЕЛЬНЫЕ ВИДЫ РАЗРЕШЕННОГО ИСПОЛЬЗОВАНИЯ	ПРЕДЕЛЬНЫЕ РАЗМЕРЫ ЗЕМЕЛЬНЫХ УЧАСТКОВ И ПРЕДЕЛЬНЫЕ ПАРАМЕТРЫ РАЗРЕШЕННОГО СТРОИТЕЛЬСТВА, РЕКОНСТРУКЦИИ ОБЪЕКТОВ КАПИТАЛЬНОГО СТРОИТЕЛЬСТВА
1. Для размещения объектов хранения легкового автотранспорта, допустимых к размещению в соответствии с требованиями санитарного законодательства Российской Федерации	Минимальный отступ от границ земельного участка - 3 м. Максимальное количество этажей - 9.
2. Для размещения объектов инженерно-технического обеспечения зданий, сооружений, допустимых к размещению в соответствии с требованиями санитарного законодательства Российской Федерации	Минимальный отступ от границ земельного участка - 0 м. Максимальное количество этажей - 2.

4. Условно разрешенные виды использования земельных участков и объектов капитального строительства, предельные размеры земельных участков и предельные параметры разрешенного строительства, реконструкции объектов капитального строительства в зоне застройки многоэтажными жилыми домами:

УСЛОВНО РАЗРЕШЕННЫЕ ВИДЫ ИСПОЛЬЗОВАНИЯ	ПРЕДЕЛЬНЫЕ РАЗМЕРЫ ЗЕМЕЛЬНЫХ УЧАСТКОВ И ПРЕДЕЛЬНЫЕ ПАРАМЕТРЫ РАЗРЕШЕННОГО СТРОИТЕЛЬСТВА, РЕКОНСТРУКЦИИ ОБЪЕКТОВ КАПИТАЛЬНОГО СТРОИТЕЛЬСТВА
1. Для размещения объектов коммунального обслуживания населения	Минимальная ширина земельного участка - 30 м. Минимальная площадь земельного участка - 2000 кв. м. Минимальный отступ от границ земельного участка - 3 м. Максимальная площадь земельного участка - 5000 кв. м. Максимальное количество этажей - 9. Максимальный процент застройки в границах земельного участка - 50,0.
2. Для размещения объектов религиозного назначения	Минимальная ширина земельного участка - 20 м. Минимальная площадь земельного участка - 600 кв. м. Минимальный отступ от границ земельного участка - 3 м. Максимальный процент застройки в границах земельного участка - 50,0.
3. Для размещения объектов ветеринарного назначения	Минимальная ширина земельного участка - 20 м. Минимальная площадь земельного участка - 600 кв. м. Максимальная площадь земельного участка - 1500 кв. м.

		<p>Минимальный отступ от границ земельного участка - 3 м. Максимальное количество этажей - 2. Максимальный процент застройки в границах земельного участка - 50,0.</p>
4. Для размещения объектов дорожного предназначения для обслуживания автотранспорта	объектов сервиса, для легкового	<p>Минимальная ширина земельного участка - 20 м. Минимальная площадь земельного участка - 600 кв. м. Минимальный отступ от границ земельного участка - 3 м. Максимальное количество этажей - 2. Максимальный процент застройки в границах земельного участка - 50,0.</p>
5. Для размещения объектов спорта		<p>Минимальная ширина земельного участка - 20 м. Минимальная площадь земельного участка - 1000 кв. м. Минимальный отступ от границ земельного участка - 3 м. Максимальное количество этажей - 5. Максимальный процент застройки в границах земельного участка - 60,0.</p>
6. Для размещения объектов	торговых	<p>Минимальная ширина земельного участка - 30 м. Минимальная площадь земельного участка - 1000 кв. м. Максимальная площадь земельного участка - 5000 кв. м. Минимальный отступ от границ земельного участка - 3 м. Максимальное количество этажей - 5. Максимальный процент застройки в границах земельного участка - 60,0.</p>
7. Для размещения объектов жилой застройки, предназначенных для временного проживания граждан в период их работы, службы или обучения		<p>Минимальная ширина земельного участка - 30 м. Минимальная площадь земельного участка - 5000 кв. м. Минимальный отступ от границ земельного участка - 3 м. Максимальное количество этажей - 16. Максимальный процент застройки в границах земельного участка - 32,6.</p>
8. Для размещения объектов общественного питания		<p>Минимальная ширина земельного участка - 20 м. Минимальная площадь земельного участка - 1000 кв. м. Максимальная площадь земельного участка - 3000 кв. м. Минимальный отступ от границ земельного участка - 3 м. Максимальное количество этажей - 3. Максимальный процент застройки в границах земельного участка - 60,0.</p>
9. Для размещения объектов социального обслуживания населения		<p>Минимальный отступ от границ земельного участка - 3 м. Максимальное количество этажей - 9. Максимальный процент застройки в границах земельного участка - 50,0.</p>
10. Для размещения объектов бытового обслуживания населения		<p>Минимальная ширина земельного участка - 30 м. Минимальная площадь земельного участка - 1000 кв. м. Максимальная площадь земельного участка - 3000 кв. м. Минимальный отступ от границ земельного участка - 3 м. Максимальное количество этажей - 5. Максимальный процент застройки в границах земельного участка - 60,0.</p>
11. Для размещения объектов по обслуживанию общества и государства		<p>Минимальная ширина земельного участка - 30 м. Минимальная площадь земельного участка - 1500 кв. м. Максимальная площадь земельного участка - 3000 кв. м. Минимальный отступ от границ земельного участка - 3 м. Максимальное количество этажей - 9. Максимальный процент застройки в границах земельного участка - 50,0.</p>
12. Для размещения объектов культуры и искусства		<p>Минимальная ширина земельного участка - 30 м. Минимальная площадь земельного участка - 1000 кв. м. Максимальная площадь земельного участка - 3000 кв. м. Минимальный отступ от границ земельного участка - 3 м. Максимальное количество этажей - 5. Максимальный процент застройки в границах земельного участка - 50,0.</p>
13. Для размещения объектов туристской индустрии		<p>Минимальная ширина земельного участка - 20 м. Минимальная площадь земельного участка - 600 кв. м. Максимальная площадь земельного участка - 5000 кв. м. Минимальный отступ от границы земельного участка - 3 м.</p>

	Максимальное количество этажей - 10. Максимальный процент застройки в границах земельного участка - 50,0. (п. 13 введен решением Тюменской городской Думы от 27.02.2014 N 93)
--	---

Подзона застройки многоэтажными жилыми домами Ж-1.1.

1. Подзона застройки многоэтажными жилыми домами Ж-1.1 выделена для формирования кварталов с высокой плотностью застройки и включает участки территории города Тюмени, определенные Генеральным планом для размещения многоэтажных жилых домов до 10 этажей, а также объектов, связанных с проживанием граждан и не оказывающих негативного воздействия на окружающую среду.

2. Основные виды разрешенного использования земельных участков и объектов капитального строительства, предельные размеры земельных участков и предельные параметры разрешенного строительства, реконструкции объектов капитального строительства в подзоне застройки многоэтажными жилыми домами:

ОСНОВНЫЕ ВИДЫ РАЗРЕШЕННОГО ИСПОЛЬЗОВАНИЯ	ПРЕДЕЛЬНЫЕ РАЗМЕРЫ ЗЕМЕЛЬНЫХ УЧАСТКОВ И ПРЕДЕЛЬНЫЕ ПАРАМЕТРЫ РАЗРЕШЕННОГО СТРОИТЕЛЬСТВА, РЕКОНСТРУКЦИИ ОБЪЕКТОВ КАПИТАЛЬНОГО СТРОИТЕЛЬСТВА
1. Для размещения многоэтажной жилой застройки	Минимальная ширина земельного участка - 30 м. Минимальная площадь земельного участка - 5000 кв. м. Минимальный отступ от границы земельного участка - 3 м. Максимальное количество этажей - 10. Максимальный процент застройки в границах земельного участка - 32,6.
2. Для размещения общественно-жилых комплексов	Минимальная ширина земельного участка - 30 м. Минимальная площадь земельного участка - 5000 кв. м. Минимальный отступ от границы земельного участка - 3 м. Максимальное количество этажей - 10. Максимальный процент застройки в границах земельного участка - 32,6.
3. Для размещения объектов образования	Максимальный процент застройки в границах земельного участка - 65,0. Минимальный отступ от границ земельного участка - 0 м.
4. Для размещения объектов социального обслуживания населения, для которых не требуется установление санитарно-защитных зон	Минимальный отступ от границ земельного участка - 3 м. Максимальное количество этажей - 5. Максимальный процент застройки в границах земельного участка - 50,0.
5. Для размещения объектов здравоохранения, допустимых к размещению в соответствии с требованиями санитарного законодательства Российской Федерации	Минимальная ширина земельного участка - 20 м. Минимальная площадь земельного участка - 1000 кв. м. Минимальный отступ от границ земельного участка - 3 м. Максимальный процент застройки в границах земельного участка - 50,0.
6. Для размещения объектов спорта, для которых не требуется установление санитарно-защитных зон	Минимальная ширина земельного участка - 20 м. Минимальная площадь земельного участка - 1000 кв. м. Минимальный отступ от границ земельного участка - 3 м. Максимальное количество этажей - 4. Максимальный процент застройки в границах земельного участка - 60,0.
7. Для размещения объектов инженерно-технического обеспечения зданий, сооружений, допустимых к размещению в соответствии с требованиями санитарного законодательства Российской Федерации	Минимальная ширина земельного участка - 2 м. Минимальная площадь земельного участка - 4 кв. м. Минимальный отступ от границ земельного участка - 0 м. Максимальное количество этажей - 2. Максимальный процент застройки в границах земельного участка - 100,0.
8. Для размещения объектов хранения легкового автотранспорта, допустимых к размещению в соответствии с требованиями санитарного законодательства Российской Федерации	Минимальная площадь земельного участка - 600 кв. м. Минимальный отступ от границ земельного участка - 3 м. Максимальное количество этажей - 9. Максимальный процент застройки в границах земельного участка - 85,0.

Федерации	
3. Вспомогательные виды разрешенного использования земельных участков и объектов капитального строительства, предельные размеры земельных участков и предельные параметры разрешенного строительства, реконструкции объектов капитального строительства в подзоне застройки многоэтажными жилыми домами:	
ВСПОМОГАТЕЛЬНЫЕ ВИДЫ РАЗРЕШЕННОГО ИСПОЛЬЗОВАНИЯ	ПРЕДЕЛЬНЫЕ РАЗМЕРЫ ЗЕМЕЛЬНЫХ УЧАСТКОВ И ПРЕДЕЛЬНЫЕ ПАРАМЕТРЫ РАЗРЕШЕННОГО СТРОИТЕЛЬСТВА, РЕКОНСТРУКЦИИ ОБЪЕКТОВ КАПИТАЛЬНОГО СТРОИТЕЛЬСТВА
1. Для размещения объектов хранения легкового автотранспорта, допустимых к размещению в соответствии с требованиями санитарного законодательства Российской Федерации	Минимальный отступ от границ земельного участка - 3 м. Максимальное количество этажей - 9.
2. Для размещения объектов инженерно-технического обеспечения зданий, сооружений, допустимых к размещению в соответствии с требованиями санитарного законодательства Российской Федерации	Минимальный отступ от границ земельного участка - 0 м. Максимальное количество этажей - 2.
4. Условно разрешенные виды использования земельных участков и объектов капитального строительства, предельные размеры земельных участков и предельные параметры разрешенного строительства, реконструкции объектов капитального строительства в подзоне застройки многоэтажными жилыми домами:	
УСЛОВНО РАЗРЕШЕННЫЕ ВИДЫ ИСПОЛЬЗОВАНИЯ	ПРЕДЕЛЬНЫЕ РАЗМЕРЫ ЗЕМЕЛЬНЫХ УЧАСТКОВ И ПРЕДЕЛЬНЫЕ ПАРАМЕТРЫ РАЗРЕШЕННОГО СТРОИТЕЛЬСТВА, РЕКОНСТРУКЦИИ ОБЪЕКТОВ КАПИТАЛЬНОГО СТРОИТЕЛЬСТВА
1. Для размещения объектов коммунального обслуживания населения	Минимальная ширина земельного участка - 30 м. Минимальная площадь земельного участка - 2000 кв. м. Максимальная площадь земельного участка - 5000 кв. м. Минимальный отступ от границ земельного участка - 3 м. Максимальное количество этажей - 9. Максимальный процент застройки в границах земельного участка - 50,0.
2. Для размещения объектов религиозного назначения	Минимальная ширина земельного участка - 20 м. Минимальная площадь земельного участка - 600 кв. м. Минимальный отступ от границ земельного участка - 3 м. Максимальный процент застройки в границах земельного участка - 50,0.
3. Для размещения объектов ветеринарного назначения	Минимальная ширина земельного участка - 20 м. Минимальная площадь земельного участка - 600 кв. м. Максимальная площадь земельного участка - 1500 кв. м. Минимальный отступ от границ земельного участка - 3 м. Максимальное количество этажей - 2. Максимальный процент застройки в границах земельного участка - 50,0.
4. Для размещения объектов дорожного сервиса, предназначенных для обслуживания легкового автотранспорта	Минимальная ширина земельного участка - 20 м. Минимальная площадь земельного участка - 600 кв. м. Минимальный отступ от границ земельного участка - 3 м. Максимальное количество этажей - 2. Максимальный процент застройки в границах земельного участка - 50,0.
5. Для размещения объектов спорта	Минимальная ширина земельного участка - 20 м. Минимальная площадь земельного участка - 1000 кв. м. Минимальный отступ от границ земельного участка - 3 м. Максимальное количество этажей - 5. Максимальный процент застройки в границах земельного участка - 60,0.
6. Для размещения торговых объектов	Минимальная ширина земельного участка - 30 м. Минимальная площадь земельного участка - 1000 кв. м.

	Максимальная площадь земельного участка - 5000 кв. м. Минимальный отступ от границ земельного участка - 3 м. Максимальное количество этажей - 5. Максимальный процент застройки в границах земельного участка - 60,0.
7. Для размещения объектов жилой застройки, предназначенных для временного проживания граждан в период их работы, службы или обучения	Минимальная ширина земельного участка - 30 м. Минимальная площадь земельного участка - 5000 кв. м. Минимальный отступ от границ земельного участка - 3 м. Максимальное количество этажей - 10. Максимальный процент застройки в границах земельного участка - 32,6.
8. Для размещения объектов общественного питания	Минимальная ширина земельного участка - 20 м. Минимальная площадь земельного участка - 1000 кв. м. Максимальная площадь земельного участка - 3000 кв. м. Минимальный отступ от границ земельного участка - 3 м. Максимальное количество этажей - 3. Максимальный процент застройки в границах земельного участка - 60,0.
9. Для размещения объектов социального обслуживания населения	Минимальный отступ от границ земельного участка - 3 м. Максимальное количество этажей - 9. Максимальный процент застройки в границах земельного участка - 50,0
10. Для размещения объектов бытового обслуживания населения	Минимальная ширина земельного участка - 30 м. Минимальная площадь земельного участка - 1000 кв. м. Максимальная площадь земельного участка - 3000 кв. м. Минимальный отступ от границ земельного участка - 3 м. Максимальное количество этажей - 5. Максимальный процент застройки в границах земельного участка - 60,0.
11. Для размещения объектов по обслуживанию общества и государства	Минимальная ширина земельного участка - 30 м. Минимальная площадь земельного участка - 1500 кв. м. Максимальная площадь земельного участка - 3000 кв. м. Минимальный отступ от границ земельного участка - 3 м. Максимальное количество этажей - 9. Максимальный процент застройки в границах земельного участка - 50,0.
12. Для размещения объектов культуры и искусства	Минимальная ширина земельного участка - 30 м. Минимальная площадь земельного участка - 1000 кв. м. Максимальная площадь земельного участка - 3000 кв. м. Минимальный отступ от границ земельного участка - 3 м. Максимальное количество этажей - 5. Максимальный процент застройки в границах земельного участка - 50,0.

Зона застройки малоэтажными жилыми домами Ж-2.

1. Зона застройки малоэтажными жилыми домами Ж-2 выделена для формирования кварталов со средней плотностью застройки для размещения малоэтажных жилых домов, а также объектов, связанных с проживанием граждан и не оказывающих негативного воздействия на окружающую среду.

2. Основные виды разрешенного использования земельных участков и объектов капитального строительства, предельные размеры земельных участков и предельные параметры разрешенного строительства, реконструкции объектов капитального строительства в зоне застройки малоэтажными жилыми домами:

ОСНОВНЫЕ ВИДЫ РАЗРЕШЕННОГО ИСПОЛЬЗОВАНИЯ	ПРЕДЕЛЬНЫЕ РАЗМЕРЫ ЗЕМЕЛЬНЫХ УЧАСТКОВ И ПРЕДЕЛЬНЫЕ ПАРАМЕТРЫ РАЗРЕШЕННОГО СТРОИТЕЛЬСТВА, РЕКОНСТРУКЦИИ ОБЪЕКТОВ КАПИТАЛЬНОГО СТРОИТЕЛЬСТВА
1. Для размещения малоэтажной жилой застройки	Минимальная ширина земельного участка - 16 м. Минимальная площадь каждого земельного участка - 400 кв. м. Минимальный отступ от границы земельного участка - 3 м. Минимальный отступ от границы земельного участка при строительстве, реконструкции жилых домов блокированной застройки в месте примыкания с соседним блоком или соседними блоками - 0 м.

	Минимальное количество этажей - 2. Максимальное количество этажей - 4. Максимальный процент застройки в границах земельного участка - 42,0. (в ред. решения Тюменской городской Думы от 26.02.2015 N 271)
2. Для размещения объектов образования	Максимальный процент застройки в границах земельного участка - 65,0. Минимальный отступ от границ земельного участка - 0 м.
3. Для размещения объектов социального обслуживания населения, для которых не требуется установление санитарно-защитных зон	Минимальный отступ от границы земельного участка - 3 м. Максимальное количество этажей - 3. Максимальный процент застройки в границах земельного участка - 50,0.
4. Для размещения объектов здравоохранения, допустимых к размещению в соответствии с требованиями санитарного законодательства Российской Федерации	Минимальная ширина земельного участка - 16 м. Минимальная площадь земельного участка - 400 кв. м. Минимальный отступ от границы земельного участка - 3 м. Максимальный процент застройки в границах земельного участка - 50,0.
5. Для размещения объектов спорта, для которых не требуется установление санитарно-защитных зон	Минимальная ширина земельного участка - 16 м. Минимальная площадь земельного участка - 400 кв. м. Минимальный отступ от границы земельного участка - 3 м. Максимальное количество этажей - 3. Максимальный процент застройки в границах земельного участка - 60,0.
6. Для размещения объектов инженерно-технического обеспечения зданий, сооружений, допустимых к размещению в соответствии с требованиями санитарного законодательства Российской Федерации	Минимальная ширина земельного участка - 2 м. Минимальная площадь земельного участка - 4 кв. м. Минимальный отступ от границ земельного участка - 0 м. Максимальное количество этажей - 1. Максимальный процент застройки в границах земельного участка - 100,0.
7. Для размещения объектов хранения легкового автотранспорта, допустимых к размещению в соответствии с требованиями санитарного законодательства Российской Федерации	Минимальная площадь земельного участка - 400 кв. м. Минимальный отступ от границ земельного участка - 3 м. Максимальное количество этажей - 3. Максимальный процент застройки в границах земельного участка - 85,0.

3. Вспомогательные виды разрешенного использования земельных участков и объектов капитального строительства, предельные размеры земельных участков и предельные параметры разрешенного строительства, реконструкции объектов капитального строительства в зоне застройки малоэтажными жилыми домами:

ВСПОМОГАТЕЛЬНЫЕ ВИДЫ РАЗРЕШЕННОГО ИСПОЛЬЗОВАНИЯ	ПРЕДЕЛЬНЫЕ РАЗМЕРЫ ЗЕМЕЛЬНЫХ УЧАСТКОВ И ПРЕДЕЛЬНЫЕ ПАРАМЕТРЫ РАЗРЕШЕННОГО СТРОИТЕЛЬСТВА, РЕКОНСТРУКЦИИ ОБЪЕКТОВ КАПИТАЛЬНОГО СТРОИТЕЛЬСТВА
1. Для размещения объектов хранения легкового автотранспорта	Минимальный отступ от границы земельного участка - 3 м. Максимальное количество этажей - 3.
2. Для размещения объектов инженерно-технического обеспечения зданий, сооружений, допустимых к размещению в соответствии с требованиями санитарного законодательства Российской Федерации	Минимальный отступ от границ земельного участка - 0 м. Максимальное количество этажей — 1.

4. Условно разрешенные виды использования земельных участков и объектов капитального строительства, предельные размеры земельных участков и предельные параметры разрешенного строительства, реконструкции объектов капитального строительства в зоне застройки малоэтажными жилыми домами:

УСЛОВНО РАЗРЕШЕННЫЕ ВИДЫ ИСПОЛЬЗОВАНИЯ	ПРЕДЕЛЬНЫЕ РАЗМЕРЫ ЗЕМЕЛЬНЫХ УЧАСТКОВ И ПРЕДЕЛЬНЫЕ ПАРАМЕТРЫ РАЗРЕШЕННОГО СТРОИТЕЛЬСТВА, РЕКОНСТРУКЦИИ ОБЪЕКТОВ КАПИТАЛЬНОГО
--	--

	СТРОИТЕЛЬСТВА
1. Для размещения объектов коммунального обслуживания населения	Минимальная ширина земельного участка - 16 м. Минимальная площадь земельного участка - 400 кв. м. Минимальный отступ от границы земельного участка - 3 м. Максимальное количество этажей - 4. Максимальный процент застройки в границах земельного участка - 50,0.
2. Для размещения объектов религиозного назначения	Минимальная ширина земельного участка - 16 м. Минимальная площадь земельного участка - 400 кв. м. Минимальный отступ от границы земельного участка - 3 м. Максимальный процент застройки в границах земельного участка - 50,0.
3. Для размещения объектов ветеринарного назначения, для которых не требуется установление санитарно-защитных зон	Минимальная ширина земельного участка - 16 м. Минимальная площадь земельного участка - 400 кв. м. Минимальный отступ от границы земельного участка - 3 м. Максимальное количество этажей - 4. Максимальный процент застройки в границах земельного участка - 50,0.
4. Для размещения объектов культуры и искусства	Минимальная ширина земельного участка - 16 м. Минимальная площадь земельного участка - 400 кв. м. Минимальный отступ от границы земельного участка - 3 м. Максимальное количество этажей - 4. Максимальный процент застройки в границах земельного участка - 50,0.
5. Для размещения объектов дорожного сервиса, предназначенных для обслуживания легкового автотранспорта	Минимальная ширина земельного участка - 16 м. Минимальная площадь земельного участка - 400 кв. м. Минимальный отступ от границы земельного участка - 3 м. Максимальное количество этажей - 2. Максимальный процент застройки в границах земельного участка - 50,0.
6. Для размещения объектов спорта	Минимальная ширина земельного участка - 16 м. Минимальная площадь земельного участка - 400 кв. м. Минимальный отступ от границы земельного участка - 3 м. Максимальное количество этажей - 4. Максимальный процент застройки в границах земельного участка - 60,0.
7. Для размещения торговых объектов	Минимальная ширина земельного участка - 16 м. Минимальная площадь земельного участка - 400 кв. м. Минимальный отступ от границы земельного участка - 3 м. Максимальное количество этажей - 3. Максимальный процент застройки в границах земельного участка - 60,0.
8. Для размещения объектов общественного питания	Минимальная ширина земельного участка - 16 м. Минимальная площадь земельного участка - 400 кв. м. Минимальный отступ от границы земельного участка - 3 м. Максимальное количество этажей - 3. Максимальный процент застройки в границах земельного участка - 60,0.
9. Для размещения объектов здравоохранения	Минимальная ширина земельного участка - 16 м. Минимальная площадь земельного участка - 400 кв. м. Минимальный отступ от границы земельного участка - 3 м. Максимальный процент застройки в границах земельного участка - 50,0.
10. Для размещения объектов по обслуживанию общества и государства	Минимальная ширина земельного участка - 16 м. Минимальная площадь земельного участка - 400 кв. м. Минимальный отступ от границы земельного участка - 3 м. Максимальное количество этажей - 4. Максимальный процент застройки в границах земельного участка - 50,0.
11. Для размещения объектов социального обслуживания населения	Минимальный отступ от границы земельного участка - 3 м. Максимальное количество этажей - 4. Максимальный процент застройки в границах земельного участка - 50,0.
12. Для размещения объектов	Минимальная ширина земельного участка - 16 м.

бытового обслуживания населения	Минимальная площадь земельного участка - 400 кв. м. Минимальный отступ от границы земельного участка - 3 м. Максимальное количество этажей - 4. Максимальный процент застройки в границах земельного участка - 60,0.
---------------------------------	---

Зона застройки индивидуальными жилыми домами Ж-3.

1. Зона застройки индивидуальными жилыми домами Ж-3 выделена для формирования жилых районов с низкой плотностью застройки и включает участки территории города Тюмени, предназначенные в соответствии с Генеральным планом для размещения индивидуальных жилых домов, а также объектов с минимально разрешенным набором услуг местного значения, связанных с проживанием граждан и не оказывающих негативного воздействия на окружающую среду.

2. Основные виды разрешенного использования земельных участков и объектов капитального строительства, предельные размеры земельных участков и предельные параметры разрешенного строительства, реконструкции объектов капитального строительства в зоне застройки индивидуальными жилыми домами:

ОСНОВНЫЕ ВИДЫ РАЗРЕШЕННОГО ИСПОЛЬЗОВАНИЯ	ПРЕДЕЛЬНЫЕ РАЗМЕРЫ ЗЕМЕЛЬНЫХ УЧАСТКОВ И ПРЕДЕЛЬНЫЕ ПАРАМЕТРЫ РАЗРЕШЕННОГО СТРОИТЕЛЬСТВА, РЕКОНСТРУКЦИИ ОБЪЕКТОВ КАПИТАЛЬНОГО СТРОИТЕЛЬСТВА
1. Для размещения индивидуальной жилой застройки	Минимальная ширина земельного участка - 20 м. Минимальная площадь земельного участка - 400 кв. м. Минимальный отступ от границы земельного участка - 3 м. Максимальное количество этажей - 3. Максимальный процент застройки в границах земельного участка - 60,0. (п. 1 в ред. решения Тюменской городской Думы от 30.10.2014 N 203)
2. Для размещения объектов образования	Максимальный процент застройки в границах земельного участка - 65,0. Минимальный отступ от границ земельного участка - 0 м.
3. Для размещения объектов социального обслуживания населения, для которых не требуется установление санитарно-защитных зон	Минимальный отступ от границы земельного участка - 3 м. Максимальное количество этажей - 2. Максимальный процент застройки в границах земельного участка - 50,0.
4. Для размещения объектов бытового обслуживания населения, для которых не требуется установление санитарно-защитных зон	Минимальная ширина земельного участка - 20 м. Минимальная площадь земельного участка - 400 кв. м. Минимальный отступ от границы земельного участка - 3 м. Максимальное количество этажей - 2. Максимальный процент застройки в границах земельного участка - 50,0.
5. Для размещения торговых объектов, для которых не требуется установление санитарно-защитных зон	Минимальная ширина земельного участка - 20 м. Минимальная площадь земельного участка - 400 кв. м. Минимальный отступ от границы земельного участка - 3 м. Максимальное количество этажей - 2. Максимальный процент застройки в границах земельного участка - 50,0.
6. Для размещения объектов здравоохранения, допустимых к размещению в соответствии с требованиями санитарного законодательства Российской Федерации	Минимальная ширина земельного участка - 20 м. Минимальная площадь земельного участка - 400 кв. м. Минимальный отступ от границы земельного участка - 3 м. Максимальный процент застройки в границах земельного участка - 50,0.
7. Для размещения объектов спорта, для которых не требуется установление санитарно-защитных зон	Минимальная ширина земельного участка - 20 м. Минимальная площадь земельного участка - 400 кв. м. Минимальный отступ от границы земельного участка - 3 м. Максимальное количество этажей - 2. Максимальный процент застройки в границах земельного участка - 60,0.
8. Для размещения объектов общественного питания, допустимых к размещению в соответствии с требованиями	Минимальная ширина земельного участка - 20 м. Минимальная площадь земельного участка - 400 кв. м. Минимальный отступ от границы земельного участка - 3 м. Максимальное количество этажей - 2.

санитарного законодательства Российской Федерации и для которых не требуется установление санитарно-защитных зон	Максимальный процент застройки в границах земельного участка - 50,0.
9. Для размещения объектов инженерно-технического обеспечения зданий, сооружений, допустимых к размещению в соответствии с требованиями санитарного законодательства Российской Федерации	Минимальная ширина земельного участка - 2 м. Минимальная площадь земельного участка - 4 кв. м. Минимальный отступ от границ земельного участка - 0 м. Максимальное количество этажей - 1. Максимальный процент застройки в границах земельного участка - 100,0.
10. Для размещения блокированной жилой застройки	Минимальная ширина земельного участка - 20 м. Минимальная площадь каждого земельного участка - 400 кв. м. Минимальный отступ от границы земельного участка - 3 м. Минимальный отступ от границы земельного участка при строительстве, реконструкции жилых домов блокированной застройки в месте примыкания с соседним блоком или соседними блоками - 0 м. Максимальное количество этажей - 3. Максимальный процент застройки в границах земельного участка - 60,0.
(п. 10 введен решением Тюменской городской Думы от 30.10.2014 N 203; в ред. решения Тюменской городской Думы от 26.02.2015 N 271)	

3. Вспомогательные виды, предельные размеры земельных участков и предельные параметры разрешенного строительства, реконструкции объектов капитального строительства в зоне застройки индивидуальными жилыми домами:

ВСПОМОГАТЕЛЬНЫЕ ВИДЫ РАЗРЕШЕННОГО ИСПОЛЬЗОВАНИЯ	ПРЕДЕЛЬНЫЕ РАЗМЕРЫ ЗЕМЕЛЬНЫХ УЧАСТКОВ И ПРЕДЕЛЬНЫЕ ПАРАМЕТРЫ РАЗРЕШЕННОГО СТРОИТЕЛЬСТВА, РЕКОНСТРУКЦИИ ОБЪЕКТОВ КАПИТАЛЬНОГО СТРОИТЕЛЬСТВА
1. Для размещения объектов инженерно-технического обеспечения зданий, сооружений, допустимых к размещению в соответствии с требованиями санитарного законодательства Российской Федерации	Минимальный отступ от границ земельного участка - 0 м. Максимальное количество этажей - 1.

4. Условно разрешенные виды использования земельных участков и объектов капитального строительства, предельные размеры земельных участков и предельные параметры разрешенного строительства, реконструкции объектов капитального строительства в зоне застройки индивидуальными жилыми домами:

УСЛОВНО РАЗРЕШЕННЫЕ ВИДЫ ИСПОЛЬЗОВАНИЯ	ПРЕДЕЛЬНЫЕ РАЗМЕРЫ ЗЕМЕЛЬНЫХ УЧАСТКОВ И ПРЕДЕЛЬНЫЕ ПАРАМЕТРЫ РАЗРЕШЕННОГО СТРОИТЕЛЬСТВА, РЕКОНСТРУКЦИИ ОБЪЕКТОВ КАПИТАЛЬНОГО СТРОИТЕЛЬСТВА
1. Для размещения объектов коммунального обслуживания населения	Минимальная ширина земельного участка - 20 м. Минимальная площадь земельного участка - 400 кв. м. Минимальный отступ от границы земельного участка - 3 м. Максимальное количество этажей - 3. Максимальный процент застройки в границах земельного участка - 50,0.
2. Для размещения объектов религиозного назначения	Минимальная ширина земельного участка - 20 м. Минимальная площадь земельного участка - 400 кв. м. Минимальный отступ от границы земельного участка - 3 м. Максимальный процент застройки в границах земельного участка - 50,0.
3. Для размещения объектов ветеринарного назначения, для которых не требуется установление санитарно-защитных зон	Минимальная ширина земельного участка - 20 м. Минимальная площадь земельного участка - 400 кв. м. Минимальный отступ от границы земельного участка - 3 м. Максимальное количество этажей - 3. Максимальный процент застройки в границах земельного участка - 50,0.
4. Для размещения объектов	Минимальная ширина земельного участка - 20 м.

культуры и искусства, для которых не требуется установление санитарно-защитных зон	Минимальная площадь земельного участка - 400 кв. м. Минимальный отступ от границы земельного участка - 3 м. Максимальное количество этажей - 3. Максимальный процент застройки в границах земельного участка - 50,0.
5. Для размещения объектов дорожного сервиса, предназначенных для обслуживания легкового автотранспорта	Минимальная ширина земельного участка - 20 м. Минимальная площадь земельного участка - 400 кв. м. Минимальный отступ от границы земельного участка - 3 м. Максимальное количество этажей - 2. Максимальный процент застройки в границах земельного участка - 50,0.
6. Для размещения объектов спорта	Минимальная ширина земельного участка - 20 м. Минимальная площадь земельного участка - 400 кв. м. Минимальный отступ от границы земельного участка - 3 м. Максимальное количество этажей - 3. Максимальный процент застройки в границах земельного участка - 60,0.
7. Для размещения торговых объектов	Минимальная ширина земельного участка - 20 м. Минимальная площадь земельного участка - 400 кв. м. Минимальный отступ от границы земельного участка - 3 м. Максимальное количество этажей - 3. Максимальный процент застройки в границах земельного участка - 60,0.
8. Для размещения объектов по обслуживанию общества и государства, для которых не требуется установление санитарно-защитных зон	Минимальная ширина земельного участка - 20 м. Минимальная площадь земельного участка - 400 кв. м. Минимальный отступ от границы земельного участка - 3 м. Максимальное количество этажей - 3. Максимальный процент застройки в границах земельного участка - 50,0.
(в ред. решения Тюменской городской Думы от 30.10.2014 N 203)	
9. Для размещения объектов социального обслуживания населения	Минимальный отступ от границы земельного участка - 3 м. Максимальное количество этажей - 3. Максимальный процент застройки в границах земельного участка - 50,0.
10. Для размещения объектов бытового обслуживания населения	Минимальная ширина земельного участка - 20 м. Минимальная площадь земельного участка - 400 кв. м. Минимальный отступ от границы земельного участка - 3 м. Максимальное количество этажей - 3. Максимальный процент застройки в границах земельного участка - 60,0.

Зона сложившейся застройки многоэтажными жилыми домами Ж-4.

1. Зона сложившейся застройки многоэтажными жилыми домами Ж-4 выделена для сохранения многоэтажной жилой застройки и создания условий комфортного проживания граждан.

2. Основные виды разрешенного использования земельных участков и объектов капитального строительства, предельные размеры земельных участков и предельные параметры разрешенного строительства, реконструкции объектов капитального строительства в зоне сложившейся застройки многоэтажными жилыми домами:

ОСНОВНЫЕ ВИДЫ РАЗРЕШЕННОГО ИСПОЛЬЗОВАНИЯ	ПРЕДЕЛЬНЫЕ РАЗМЕРЫ ЗЕМЕЛЬНЫХ УЧАСТКОВ И ПРЕДЕЛЬНЫЕ ПАРАМЕТРЫ РАЗРЕШЕННОГО СТРОИТЕЛЬСТВА, РЕКОНСТРУКЦИИ ОБЪЕКТОВ КАПИТАЛЬНОГО СТРОИТЕЛЬСТВА
1. Под существующую многоэтажную жилую застройку	Минимальная площадь земельного участка - 250 кв. м. Минимальный отступ от границ земельного участка - 0 м. Максимальный процент застройки в границах земельного участка - 100,0.
2. Для размещения объектов образования	Максимальный процент застройки в границах земельного участка - 65,0. Минимальный отступ от границ земельного участка - 0 м.
3. Для размещения объектов социального обслуживания населения, для которых не требуется установление	Минимальный отступ от границ земельного участка - 3 м. Максимальное количество этажей - 5. Максимальный процент застройки в границах земельного участка - 50,0.

санитарно-защитных зон	
4. Для размещения объектов инженерно-технического обеспечения зданий, в соответствии с требованиями санитарного законодательства Российской Федерации	Минимальная ширина земельного участка - 2 м. Минимальная площадь земельного участка - 4 кв. м. Минимальный отступ от границ земельного участка - 0 м. Максимальное количество этажей - 2. Максимальный процент застройки в границах земельного участка - 100,0.
5. Для размещения объектов хранения легкового транспорта, допустимых к размещению в соответствии с требованиями санитарного законодательства Российской Федерации	Минимальная площадь земельного участка - 600 кв. м. Минимальный отступ от границ земельного участка - 3 м. Максимальное количество этажей - 9. Максимальный процент застройки в границах земельного участка - 85,0.

3. Вспомогательные виды разрешенного использования земельных участков и объектов капитального строительства, предельные размеры земельных участков и предельные параметры разрешенного строительства, реконструкции объектов капитального строительства в зоне сложившейся застройки многоэтажными жилыми домами:

ВСПОМОГАТЕЛЬНЫЕ ВИДЫ РАЗРЕШЕННОГО ИСПОЛЬЗОВАНИЯ	ПРЕДЕЛЬНЫЕ РАЗМЕРЫ ЗЕМЕЛЬНЫХ УЧАСТКОВ И ПРЕДЕЛЬНЫЕ ПАРАМЕТРЫ РАЗРЕШЕННОГО СТРОИТЕЛЬСТВА, РЕКОНСТРУКЦИИ ОБЪЕКТОВ КАПИТАЛЬНОГО СТРОИТЕЛЬСТВА
1. Для размещения объектов хранения легкового автотранспорта, допустимых к размещению в соответствии с требованиями санитарного законодательства Российской Федерации	Минимальный отступ от границ земельного участка - 3 м. Максимальное количество этажей - 9.
2. Для размещения объектов инженерно-технического обеспечения зданий, сооружений, допустимых к размещению в соответствии с требованиями санитарного законодательства Российской Федерации	Минимальный отступ от границ земельного участка - 0 м. Максимальное количество этажей - 2.

4. Условно разрешенные виды использования земельных участков и объектов капитального строительства, предельные размеры земельных участков и предельные параметры разрешенного строительства, реконструкции объектов капитального строительства в зоне сложившейся застройки многоэтажными жилыми домами:

УСЛОВНО РАЗРЕШЕННЫЕ ВИДЫ ИСПОЛЬЗОВАНИЯ	ПРЕДЕЛЬНЫЕ РАЗМЕРЫ ЗЕМЕЛЬНЫХ УЧАСТКОВ И ПРЕДЕЛЬНЫЕ ПАРАМЕТРЫ РАЗРЕШЕННОГО СТРОИТЕЛЬСТВА, РЕКОНСТРУКЦИИ ОБЪЕКТОВ КАПИТАЛЬНОГО СТРОИТЕЛЬСТВА
1. Для размещения объектов здравоохранения, допустимых к размещению в соответствии с требованиями санитарного законодательства Российской Федерации	Минимальная ширина земельного участка - 20 м. Минимальная площадь земельного участка - 1000 кв. м. Минимальный отступ от границ земельного участка - 3 м. Максимальный процент застройки в границах земельного участка - 50,0.
2. Для размещения объектов спорта, для которых не требуется установление санитарно-защитных зон	Минимальная ширина земельного участка - 20 м. Минимальная площадь земельного участка - 1000 кв. м. Минимальный отступ от границ земельного участка - 3 м. Максимальное количество этажей - 4. Максимальный процент застройки в границах земельного участка - 60,0.
3. Для размещения объектов обслуживания общества и государства	Минимальная ширина земельного участка - 20 м. Минимальная площадь земельного участка - 1000 кв. м. Максимальная площадь земельного участка - 1500 кв. м. Минимальный отступ от границ земельного участка - 3 м. Максимальное количество этажей - 4. Максимальный процент застройки в границах земельного участка - 50,0.
(п. 3 введен решением Тюменской городской Думы от 20.06.2014 N 162)	

Зона размещения производственных объектов IV - V класса опасности П-1.

1. Зона размещения производственных объектов IV - V класса опасности П-1 выделена для обеспечения правовых условий формирования коммунально-производственных предприятий и складских баз IV - V класса опасности по санитарной классификации (далее - класс опасности), а также обслуживающих их объектов, имеющих санитарно-защитную зону, с низкими уровнями шума и загрязнения.

2. Основные виды разрешенного использования земельных участков и объектов капитального строительства, предельные размеры земельных участков и предельные параметры разрешенного строительства, реконструкции объектов капитального строительства в зоне размещения производственных объектов IV - V класса опасности:

ОСНОВНЫЕ ВИДЫ РАЗРЕШЕННОГО ИСПОЛЬЗОВАНИЯ	ПРЕДЕЛЬНЫЕ РАЗМЕРЫ ЗЕМЕЛЬНЫХ УЧАСТКОВ И ПРЕДЕЛЬНЫЕ ПАРАМЕТРЫ РАЗРЕШЕННОГО СТРОИТЕЛЬСТВА, РЕКОНСТРУКЦИИ ОБЪЕКТОВ КАПИТАЛЬНОГО СТРОИТЕЛЬСТВА
1. Для размещения объектов коммунального, складского и промышленного назначения IV - V класса опасности	Минимальная ширина земельного участка - 20 м. Минимальная площадь земельного участка - 600 кв. м. Минимальный отступ от границы земельного участка - 3 м. Максимальное количество этажей - 10. Максимальный процент застройки в границах земельного участка - 60,0.
2. Для размещения торговых объектов, допустимых к размещению в соответствии с требованиями санитарного законодательства Российской Федерации	Минимальная ширина земельного участка - 20 м. Минимальная площадь земельного участка - 600 кв. м. Минимальный отступ от границы земельного участка - 3 м. Максимальное количество этажей - 5. Максимальный процент застройки в границах земельного участка - 60,0.
3. Для размещения объектов коммунального обслуживания населения	Минимальная ширина земельного участка - 20 м. Минимальная площадь земельного участка - 600 кв. м. Минимальный отступ от границы земельного участка - 3 м. Максимальное количество этажей - 9. Максимальный процент застройки в границах земельного участка - 60,0.
4. Для размещения объектов хранения автотранспорта	Минимальная ширина земельного участка - 20 м. Минимальная площадь земельного участка - 600 кв. м. Минимальный отступ от границы земельного участка - 3 м. Максимальное количество этажей - 9. Максимальный процент застройки в границах земельного участка - 60,0.
5. Для размещения объектов дорожного сервиса IV - V класса опасности	Минимальная ширина земельного участка - 20 м. Минимальная площадь земельного участка - 600 кв. м. Минимальный отступ от границы земельного участка - 3 м. Максимальное количество этажей - 5. Максимальный процент застройки в границах земельного участка - 60,0.
6. Для размещения объектов по обслуживанию общества и государства, допустимых к размещению в соответствии с требованиями санитарного законодательства Российской Федерации	Минимальная ширина земельного участка - 20 м. Минимальная площадь земельного участка - 600 кв. м. Минимальный отступ от границы земельного участка - 3 м. Максимальное количество этажей - 9. Максимальный процент застройки в границах земельного участка - 60,0.
7. Для размещения объектов бытового обслуживания населения, допустимых к размещению в соответствии с требованиями санитарного законодательства Российской Федерации	Минимальная ширина земельного участка - 20 м. Минимальная площадь земельного участка - 600 кв. м. Минимальный отступ от границы земельного участка - 3 м. Максимальное количество этажей - 9. Максимальный процент застройки в границах земельного участка - 60,0.
8. Для размещения объектов ветеринарного назначения	Минимальная ширина земельного участка - 20 м. Минимальная площадь земельного участка - 600 кв. м. Минимальный отступ от границы земельного участка - 3 м. Максимальное количество этажей - 5. Максимальный процент застройки в границах земельного участка - 60,0.

	- 60,0.
9. Для размещения объектов инженерной инфраструктуры, допустимых к размещению в соответствии с требованиями санитарного законодательства Российской Федерации	Минимальная ширина земельного участка - 20 м. Минимальная площадь земельного участка - 600 кв. м. Минимальный отступ от границы земельного участка - 3 м. Максимальное количество этажей - 2. Максимальный процент застройки в границах земельного участка - 60,0.

3. Вспомогательные виды разрешенного использования земельных участков и объектов капитального строительства, предельные размеры земельных участков и предельные параметры разрешенного строительства, реконструкции объектов капитального строительства в зоне размещения производственных объектов IV - V класса опасности:

ВСПОМОГАТЕЛЬНЫЕ ВИДЫ РАЗРЕШЕННОГО ИСПОЛЬЗОВАНИЯ	ПРЕДЕЛЬНЫЕ РАЗМЕРЫ ЗЕМЕЛЬНЫХ УЧАСТКОВ И ПРЕДЕЛЬНЫЕ ПАРАМЕТРЫ РАЗРЕШЕННОГО СТРОИТЕЛЬСТВА, РЕКОНСТРУКЦИИ ОБЪЕКТОВ КАПИТАЛЬНОГО СТРОИТЕЛЬСТВА
1. Для размещения объектов общественного питания, допустимых к размещению в соответствии с требованиями санитарного законодательства Российской Федерации	Минимальный отступ от границы земельного участка - 3 м. Максимальное количество этажей - 5.
2. Для размещения объектов спорта, допустимых к размещению в соответствии с требованиями санитарного законодательства Российской Федерации	Минимальный отступ от границы земельного участка - 3 м. Максимальное количество этажей - 5.
3. Для размещения объектов здравоохранения, допустимых к размещению в соответствии с требованиями санитарного законодательства Российской Федерации	Минимальный отступ от границы земельного участка - 3 м.
4. Для размещения объектов по обслуживанию общества и государства, допустимых к размещению в соответствии с требованиями санитарного законодательства Российской Федерации	Минимальный отступ от границы земельного участка - 3 м. Максимальное количество этажей - 9.
5. Для размещения объектов инженерно-технического обеспечения зданий, сооружений, допустимых к размещению в соответствии с требованиями санитарного законодательства Российской Федерации	Минимальный отступ от границ земельного участка - 0 м. Максимальное количество этажей - 2.
6. Для размещения объектов транспортной инфраструктуры	Минимальный отступ от границы земельного участка - 3 м. Максимальное количество этажей - 5.

Зона размещения объектов социального и коммунально-бытового назначения ОД-2.

1. Зона размещения объектов социального и коммунально-бытового назначения ОД-2 выделена для формирования местных (локальных) центров городских районов и центров вдоль улиц с широким спектром функций, ориентированных на удовлетворение потребностей населения.

2. Основные виды разрешенного использования земельных участков и объектов капитального строительства, предельные размеры земельных участков и предельные параметры разрешенного строительства, реконструкции объектов капитального строительства в зоне размещения объектов социального и коммунально-бытового назначения:

ОСНОВНЫЕ ВИДЫ РАЗРЕШЕННОГО ИСПОЛЬЗОВАНИЯ	ПРЕДЕЛЬНЫЕ РАЗМЕРЫ ЗЕМЕЛЬНЫХ УЧАСТКОВ И ПРЕДЕЛЬНЫЕ ПАРАМЕТРЫ РАЗРЕШЕННОГО СТРОИТЕЛЬСТВА, РЕКОНСТРУКЦИИ ОБЪЕКТОВ КАПИТАЛЬНОГО СТРОИТЕЛЬСТВА
--	--

1. Для размещения объектов по обслуживанию общества и государства	Минимальная ширина земельного участка - 20 м. Минимальная площадь земельного участка - 1500 кв. м. Минимальный отступ от границы земельного участка - 3 м. Максимальное количество этажей - 10. Максимальный процент застройки в границах земельного участка - 60,0.
2. Для размещения объектов образования	Максимальный процент застройки в границах земельного участка - 65,0. Минимальный отступ от границ земельного участка - 0 м.
3. Для размещения объектов социального обслуживания населения	Минимальный отступ от границы земельного участка - 3 м. Максимальное количество этажей - 10. Максимальный процент застройки в границах земельного участка - 50,0.
4. Для размещения объектов бытового обслуживания населения	Минимальная ширина земельного участка - 20 м. Минимальная площадь земельного участка - 1000 кв. м. Минимальный отступ от границы земельного участка - 3 м. Максимальное количество этажей - 10. Максимальный процент застройки в границах земельного участка - 60,0.
5. Для размещения торговых объектов	Минимальная ширина земельного участка - 20 м. Минимальная площадь земельного участка - 1000 кв. м. Минимальный отступ от границы земельного участка - 3 м. Максимальное количество этажей - 10. Максимальный процент застройки в границах земельного участка - 60,0.
6. Для размещения объектов культуры и искусства	Минимальная ширина земельного участка - 20 м. Минимальная площадь земельного участка - 600 кв. м. Минимальный отступ от границы земельного участка - 3 м. Максимальное количество этажей - 5. Максимальный процент застройки в границах земельного участка - 60,0.
7. Для размещения объектов здравоохранения, допустимых к размещению в соответствии с требованиями санитарного законодательства Российской Федерации	Минимальная ширина земельного участка - 20 м. Минимальная площадь земельного участка - 600 кв. м. Минимальный отступ от границы земельного участка - 3 м. Максимальный процент застройки в границах земельного участка - 50,0.
8. Для размещения объектов спорта	Минимальная ширина земельного участка - 20 м. Минимальная площадь земельного участка - 600 кв. м. Минимальный отступ от границы земельного участка - 3 м. Максимальное количество этажей - 5. Максимальный процент застройки в границах земельного участка - 60,0.
9. Для размещения объектов общественного питания	Минимальная ширина земельного участка - 20 м. Минимальная площадь земельного участка - 600 кв. м. Минимальный отступ от границы земельного участка - 3 м. Максимальное количество этажей - 5. Максимальный процент застройки в границах земельного участка - 60,0.
10. Для размещения объектов коммунального обслуживания населения	Минимальная ширина земельного участка - 20 м. Минимальная площадь земельного участка - 600 кв. м. Минимальный отступ от границы земельного участка - 3 м. Максимальное количество этажей - 10. Максимальный процент застройки в границах земельного участка - 50,0.
11. Для размещения объектов дорожного сервиса, предназначенных для обслуживания легкового автотранспорта, относящихся к V классу опасности по санитарной классификации, с соблюдением нормативной санитарно-защитной зоны	Минимальная ширина земельного участка - 20 м. Минимальная площадь земельного участка - 600 кв. м. Минимальный отступ от границы земельного участка - 3 м. Максимальное количество этажей - 3. Максимальный процент застройки в границах земельного участка - 50,0.
12. Для размещения объектов	Минимальная площадь земельного участка - 600 кв. м.

хранения легкового автотранспорта	Минимальный отступ от границ земельного участка - 3 м. Максимальное количество этажей - 9. Максимальный процент застройки в границах земельного участка - 85,0.
13. Для размещения объектов жилой застройки, предназначенных для временного проживания граждан в период их работы, службы или обучения	Минимальная ширина земельного участка - 30 м. Минимальная площадь земельного участка - 5000 кв. м. Минимальный отступ от границы земельного участка - 3 м. Максимальное количество этажей - 10. Максимальный процент застройки в границах земельного участка - 32,6
14. Для размещения объектов туристской индустрии	Минимальная ширина земельного участка - 20 м. Минимальная площадь земельного участка - 600 кв. м. Минимальный отступ от границы земельного участка - 3 м. Максимальное количество этажей - 10. Максимальный процент застройки в границах земельного участка - 60,0.
15. Для размещения объектов инженерно-технического обеспечения зданий, сооружений, допустимых к размещению в соответствии с требованиями санитарного законодательства Российской Федерации	Минимальная ширина земельного участка - 2 м. Минимальная площадь земельного участка - 4 кв. м. Минимальный отступ от границ земельного участка - 0 м. Максимальное количество этажей - 2. Максимальный процент застройки в границах земельного участка - 100,0.

3. Вспомогательные виды разрешенного использования земельных участков и объектов капитального строительства, предельные размеры земельных участков и предельные параметры разрешенного строительства, реконструкции объектов капитального строительства в зоне размещения объектов социального и коммунально-бытового назначения:

ВСПОМОГАТЕЛЬНЫЕ ВИДЫ РАЗРЕШЕННОГО ИСПОЛЬЗОВАНИЯ	ПРЕДЕЛЬНЫЕ РАЗМЕРЫ ЗЕМЕЛЬНЫХ УЧАСТКОВ И ПРЕДЕЛЬНЫЕ ПАРАМЕТРЫ РАЗРЕШЕННОГО СТРОИТЕЛЬСТВА, РЕКОНСТРУКЦИИ ОБЪЕКТОВ КАПИТАЛЬНОГО СТРОИТЕЛЬСТВА
1. Для размещения объектов хранения легкового автотранспорта	Минимальный отступ от границы земельного участка - 3 м. Максимальное количество этажей - 9.
2. Для размещения объектов инженерно-технического обеспечения зданий, сооружений, допустимых к размещению в соответствии с требованиями санитарного законодательства Российской Федерации	Минимальный отступ от границ земельного участка - 0 м. Максимальное количество этажей - 2.
3. Для размещения объектов складского назначения	Минимальный отступ от границы земельного участка - 3 м. Максимальное количество этажей - 3.

4. Условно разрешенные виды использования земельных участков и объектов капитального строительства, предельные размеры земельных участков и предельные параметры разрешенного строительства, реконструкции объектов капитального строительства в зоне размещения объектов социального и коммунально-бытового назначения:

УСЛОВНО РАЗРЕШЕННЫЕ ВИДЫ ИСПОЛЬЗОВАНИЯ	ПРЕДЕЛЬНЫЕ РАЗМЕРЫ ЗЕМЕЛЬНЫХ УЧАСТКОВ И ПРЕДЕЛЬНЫЕ ПАРАМЕТРЫ РАЗРЕШЕННОГО СТРОИТЕЛЬСТВА, РЕКОНСТРУКЦИИ ОБЪЕКТОВ КАПИТАЛЬНОГО СТРОИТЕЛЬСТВА
1. Для размещения объектов религиозного назначения	Минимальная ширина земельного участка - 20 м. Минимальная площадь земельного участка - 600 кв. м. Минимальный отступ от границы земельного участка - 3 м. Максимальный процент застройки в границах земельного участка - 50,0.
2. Для размещения объектов дорожного сервиса, предназначенных для обслуживания легкового автотранспорта, относящихся к IV	Минимальная ширина земельного участка - 20 м. Минимальная площадь земельного участка - 600 кв. м. Минимальный отступ от границы земельного участка - 3 м. Максимальное количество этажей - 2. Максимальный процент застройки в границах земельного участка

классу опасности по санитарной классификации	50,0.
3. Для размещения объектов по обслуживанию общества и государства	Минимальная ширина земельного участка - 20 м. Минимальная площадь земельного участка - 1500 кв. м. Минимальный отступ от границы земельного участка - 3 м. Максимальное количество этажей - 25. Максимальный процент застройки в границах земельного участка - 60,0.
4. Для размещения объектов бытового обслуживания населения	Минимальная ширина земельного участка - 20 м. Минимальная площадь земельного участка - 1000 кв. м. Минимальный отступ от границы земельного участка - 3 м. Максимальное количество этажей - 25. Максимальный процент застройки в границах земельного участка - 60,0.
5. Для размещения объектов инженерной инфраструктуры, допустимых к размещению в соответствии с требованиями санитарного законодательства Российской Федерации	Минимальная ширина земельного участка - 20 м. Минимальная площадь земельного участка - 600 кв. м. Минимальный отступ от границы земельного участка - 3 м. Максимальное количество этажей - 2. Максимальный процент застройки в границах земельного участка - 65,0.

Зона общественно-деловой застройки специализированных центров обслуживания ОД-3.

1. Зона общественно-деловой застройки специализированных центров обслуживания ОД-3 выделена для формирования центров и комплексов общественного обслуживания и деловой деятельности (в том числе учебных, медицинских, культурно-зрелищных, спортивно-зрелищных), создания условий обслуживания больших людских потоков в условиях ограничений, налагаемых непосредственным соседством общественных и деловых объектов с технологическими объектами транспорта (территориями, относимыми к зоне инженерной и транспортной инфраструктур).

2. Основные виды разрешенного использования земельных участков и объектов капитального строительства, предельные размеры земельных участков и предельные параметры разрешенного строительства, реконструкции объектов капитального строительства в зоне общественно-деловой застройки специализированных центров обслуживания:

ОСНОВНЫЕ ВИДЫ РАЗРЕШЕННОГО ИСПОЛЬЗОВАНИЯ	ПРЕДЕЛЬНЫЕ РАЗМЕРЫ ЗЕМЕЛЬНЫХ УЧАСТКОВ И ПРЕДЕЛЬНЫЕ ПАРАМЕТРЫ РАЗРЕШЕННОГО СТРОИТЕЛЬСТВА, РЕКОНСТРУКЦИИ ОБЪЕКТОВ КАПИТАЛЬНОГО СТРОИТЕЛЬСТВА
1. Для размещения объектов образования	Максимальный процент застройки в границах земельного участка - 65,0. Минимальный отступ от границ земельного участка - 0 м.
2. Для размещения объектов здравоохранения, допустимых к размещению в соответствии с требованиями санитарного законодательства Российской Федерации	Минимальная ширина земельного участка - 30 м. Минимальная площадь земельного участка - 1000 кв. м. Минимальный отступ от границы земельного участка - 3 м. Максимальный процент застройки в границах земельного участка - 50,0.
3. Для размещения объектов культуры и искусства	Минимальная ширина земельного участка - 30 м. Минимальная площадь земельного участка - 1000 кв. м. Минимальный отступ от границы земельного участка - 3 м. Максимальное количество этажей - 10. Максимальный процент застройки в границах земельного участка - 60,0.
4. Для размещения объектов спорта	Минимальная ширина земельного участка - 30 м. Минимальная площадь земельного участка - 1000 кв. м. Минимальный отступ от границы земельного участка - 3 м. Максимальное количество этажей - 10. Максимальный процент застройки в границах земельного участка - 60.
5. Для размещения объектов социального обслуживания населения	Минимальный отступ от границы земельного участка - 3 м. Максимальное количество этажей - 10. Максимальный процент застройки в границах земельного участка

	- 50,0.
6. Для размещения объектов бытового обслуживания населения	Минимальная ширина земельного участка - 30 м. Минимальная площадь земельного участка - 1000 кв. м. Минимальный отступ от границы земельного участка - 3 м. Максимальное количество этажей - 10. Максимальный процент застройки в границах земельного участка - 60,0.
7. Для размещения торговых объектов	Минимальная ширина земельного участка - 30 м. Минимальная площадь земельного участка - 1000 кв. м. Минимальный отступ от границы земельного участка - 3 м. Максимальное количество этажей - 10. Максимальный процент застройки в границах земельного участка - 60.
8. Для размещения объектов общественного питания	Минимальная ширина земельного участка - 30 м. Минимальная площадь земельного участка - 1000 кв. м. Минимальный отступ от границы земельного участка - 3 м. Максимальное количество этажей - 10. Максимальный процент застройки в границах земельного участка - 60,0.
9. Для размещения объектов по обслуживанию общества и государства	Минимальная ширина земельного участка - 30 м. Минимальная площадь земельного участка - 1500 кв. м. Минимальный отступ от границы земельного участка - 3 м. Максимальное количество этажей - 10. Максимальный процент застройки в границах земельного участка - 60,0.
10. Для размещения объектов жилой застройки, предназначенных для временного проживания граждан в период их работы, службы или обучения	Минимальная ширина земельного участка - 30 м. Минимальная площадь земельного участка - 5000 кв. м. Минимальный отступ от границы земельного участка - 3 м. Максимальное количество этажей - 10. Максимальный процент застройки в границах земельного участка - 32,6
11. Для размещения объектов хранения легкового автотранспорта	Минимальная площадь земельного участка - 600 кв. м. Минимальный отступ от границ земельного участка - 3 м. Максимальное количество этажей - 9. Максимальный процент застройки в границах земельного участка - 85,0.
12. Для размещения объектов коммунального обслуживания населения	Минимальная ширина земельного участка - 20 м. Минимальная площадь земельного участка - 600 кв. м. Минимальный отступ от границы земельного участка - 3 м. Максимальное количество этажей - 25. Максимальный процент застройки в границах земельного участка - 50,0.
13. Для размещения объектов туристской индустрии	Минимальная ширина земельного участка - 30 м. Минимальная площадь земельного участка - 1000 кв. м. Минимальный отступ от границы земельного участка - 3 м. Максимальное количество этажей - 10. Максимальный процент застройки в границах земельного участка - 60,0.
14. Для размещения объектов дорожного сервиса, предназначенных для обслуживания легкового автотранспорта, относящихся к V классу опасности по санитарной классификации, с соблюдением нормативной санитарно-защитной зоны	Минимальная ширина земельного участка - 30 м. Минимальная площадь земельного участка - 1000 кв. м. Минимальный отступ от границы земельного участка - 3 м. Максимальное количество этажей - 4. Максимальный процент застройки в границах земельного участка - 50,0.
15. Для размещения объектов инженерно-технического обеспечения зданий, сооружений, допустимых к размещению в соответствии с требованиями санитарного законодательства Российской Федерации	Минимальная ширина земельного участка - 2 м. Минимальная площадь земельного участка - 4 кв. м. Минимальный отступ от границ земельного участка - 0 м. Максимальное количество этажей - 2. Максимальный процент застройки в границах земельного участка - 100,0.

3. Вспомогательные виды разрешенного использования земельных участков и объектов капитального строительства, предельные размеры земельных участков и предельные параметры разрешенного строительства, реконструкции объектов капитального строительства в зоне общественно-деловой застройки специализированных центров обслуживания:

ВСПОМОГАТЕЛЬНЫЕ ВИДЫ РАЗРЕШЕННОГО ИСПОЛЬЗОВАНИЯ	ПРЕДЕЛЬНЫЕ РАЗМЕРЫ ЗЕМЕЛЬНЫХ УЧАСТКОВ И ПРЕДЕЛЬНЫЕ ПАРАМЕТРЫ РАЗРЕШЕННОГО СТРОИТЕЛЬСТВА, РЕКОНСТРУКЦИИ ОБЪЕКТОВ КАПИТАЛЬНОГО СТРОИТЕЛЬСТВА
1. Для размещения объектов хранения легкового автотранспорта	Минимальный отступ от границы земельного участка - 3 м. Максимальное количество этажей - 9.
2. Для размещения объектов инженерно-технического обеспечения зданий, сооружений, допустимых к размещению в соответствии с требованиями санитарного законодательства Российской Федерации	Минимальный отступ от границ земельного участка - 0 м. Максимальное количество этажей - 2.
3. Для размещения объектов складского назначения	Минимальная ширина земельного участка - 20 м. Минимальная площадь земельного участка - 400 кв. м. Минимальный отступ от границы земельного участка - 3 м. Максимальное количество этажей - 5. Максимальный процент застройки в границах земельного участка - 50,0.

4. Условно разрешенные виды использования земельных участков и объектов капитального строительства, предельные размеры земельных участков и предельные параметры разрешенного строительства, реконструкции объектов капитального строительства в зоне общественно-деловой застройки специализированных центров обслуживания:

УСЛОВНО РАЗРЕШЕННЫЕ ВИДЫ ИСПОЛЬЗОВАНИЯ	ПРЕДЕЛЬНЫЕ РАЗМЕРЫ ЗЕМЕЛЬНЫХ УЧАСТКОВ И ПРЕДЕЛЬНЫЕ ПАРАМЕТРЫ РАЗРЕШЕННОГО СТРОИТЕЛЬСТВА, РЕКОНСТРУКЦИИ ОБЪЕКТОВ КАПИТАЛЬНОГО СТРОИТЕЛЬСТВА
1. Для размещения объектов здравоохранения	Минимальная ширина земельного участка - 30 м. Минимальная площадь земельного участка - 1000 кв. м. Минимальный отступ от границы земельного участка - 3 м. Максимальный процент застройки в границах земельного участка - 70,0.
2. Для размещения объектов религиозного назначения	Минимальная ширина земельного участка - 20 м. Минимальная площадь земельного участка - 600 кв. м. Минимальный отступ от границы земельного участка - 3 м. Максимальный процент застройки в границах земельного участка - 50,0.
3. Для размещения объектов дорожного сервиса, предназначенных для обслуживания легкового автотранспорта	Минимальная ширина земельного участка - 30 м. Минимальная площадь земельного участка - 1000 кв. м. Минимальный отступ от границы земельного участка - 3 м. Максимальное количество этажей - 4. Максимальный процент застройки в границах земельного участка - 50,0.
4. Для размещения объектов обслуживания общества и государства	Минимальная ширина земельного участка - 20 м. Минимальная площадь земельного участка - 1500 кв. м. Минимальный отступ от границы земельного участка - 3 м. Максимальное количество этажей - 25. Максимальный процент застройки в границах земельного участка - 60,0.
5. Для размещения объектов бытового обслуживания населения	Минимальная ширина земельного участка - 30 м. Минимальная площадь земельного участка - 1000 кв. м. Минимальный отступ от границы земельного участка - 3 м. Максимальное количество этажей - 25. Максимальный процент застройки в границах земельного участка - 60,0.
6. Для размещения объектов	Минимальная ширина земельного участка - 20 м.

инженерной инфраструктуры	Минимальная площадь земельного участка - 600 кв. м. Минимальный отступ от границы земельного участка - 3 м. Максимальное количество этажей - 2. Максимальный процент застройки в границах земельного участка - 65,0.
---------------------------	---

Зона учебно-образовательного назначения ОД-4.

1. Зона учебно-образовательного назначения ОД-4 выделена для формирования местных (локальных) учебно-образовательных центров городских районов, ориентированных на удовлетворение потребностей населения в получении услуг в сфере образования.

2. Основные виды разрешенного использования земельных участков и объектов капитального строительства, предельные размеры земельных участков и предельные параметры разрешенного строительства, реконструкции объектов капитального строительства в зоне учебно-образовательного назначения:

ОСНОВНЫЕ ВИДЫ РАЗРЕШЕННОГО ИСПОЛЬЗОВАНИЯ	ПРЕДЕЛЬНЫЕ РАЗМЕРЫ ЗЕМЕЛЬНЫХ УЧАСТКОВ И ПРЕДЕЛЬНЫЕ ПАРАМЕТРЫ РАЗРЕШЕННОГО СТРОИТЕЛЬСТВА, РЕКОНСТРУКЦИИ ОБЪЕКТОВ КАПИТАЛЬНОГО СТРОИТЕЛЬСТВА
1. Для размещения объектов образования	Максимальный процент застройки в границах земельного участка - 65,0. Минимальный отступ от границ земельного участка - 0 м.

3. Вспомогательные виды разрешенного использования земельных участков и объектов капитального строительства, предельные размеры земельных участков и предельные параметры разрешенного строительства, реконструкции объектов капитального строительства в зоне учебно-образовательного назначения:

ВСПОМОГАТЕЛЬНЫЕ ВИДЫ РАЗРЕШЕННОГО ИСПОЛЬЗОВАНИЯ	ПРЕДЕЛЬНЫЕ РАЗМЕРЫ ЗЕМЕЛЬНЫХ УЧАСТКОВ И ПРЕДЕЛЬНЫЕ ПАРАМЕТРЫ РАЗРЕШЕННОГО СТРОИТЕЛЬСТВА, РЕКОНСТРУКЦИИ ОБЪЕКТОВ КАПИТАЛЬНОГО СТРОИТЕЛЬСТВА
1. Для размещения объектов хранения легкового автотранспорта	Минимальный отступ от границы земельного участка - 5 м. Максимальное количество этажей - 4.
2. Для размещения объектов жилой застройки, предназначенных для временного проживания граждан в период их работы, службы или обучения	Минимальный отступ от границы земельного участка - 3 м. Максимальное количество этажей - 9.
3. Для размещения объектов инженерно-технического обеспечения зданий, сооружений, допустимых к размещению в соответствии с требованиями санитарного законодательства Российской Федерации	Минимальный отступ от границ земельного участка - 0 м. Максимальное количество этажей - 2.

4. Условно разрешенные виды использования земельных участков и объектов капитального строительства, предельные размеры земельных участков и предельные параметры разрешенного строительства, реконструкции объектов капитального строительства в зоне учебно-образовательного назначения:

УСЛОВНО РАЗРЕШЕННЫЕ ВИДЫ ИСПОЛЬЗОВАНИЯ	ПРЕДЕЛЬНЫЕ РАЗМЕРЫ ЗЕМЕЛЬНЫХ УЧАСТКОВ И ПРЕДЕЛЬНЫЕ ПАРАМЕТРЫ РАЗРЕШЕННОГО СТРОИТЕЛЬСТВА, РЕКОНСТРУКЦИИ ОБЪЕКТОВ КАПИТАЛЬНОГО СТРОИТЕЛЬСТВА
1. Для размещения объектов жилой застройки, предназначенных для временного проживания граждан в период их работы, службы или обучения.	Минимальная ширина земельного участка - 30 м. Минимальная площадь земельного участка - 5000 кв. м. Минимальный отступ от границы земельного участка - 3 м. Максимальное количество этажей - 9. Максимальный процент застройки в границах земельного участка - 32,6.
2. Для размещения объектов здравоохранения	Минимальная ширина земельного участка - 20 м. Минимальная площадь земельного участка - 600 кв. м. Минимальный отступ от границы земельного участка - 3 м. Максимальный процент застройки в границах земельного участка

| 50,0.
 (п. 2 введен решением Тюменской городской Думы от 26.02.2015 N 271)

Зона делового, общественного и коммерческого назначения ОД-7.

1. Зона делового, общественного и коммерческого назначения ОД-7 выделена для обеспечения строительства и реконструкции объектов капитального строительства с широким спектром административных, деловых, общественных, культурных, обслуживающих и коммерческих функций.

2. Основные виды разрешенного использования земельных участков и объектов капитального строительства, предельные размеры земельных участков и предельные параметры разрешенного строительства, реконструкции объектов капитального строительства в зоне делового, общественного и коммерческого назначения:

ОСНОВНЫЕ ВИДЫ РАЗРЕШЕННОГО ИСПОЛЬЗОВАНИЯ	ПРЕДЕЛЬНЫЕ РАЗМЕРЫ ЗЕМЕЛЬНЫХ УЧАСТКОВ И ПРЕДЕЛЬНЫЕ ПАРАМЕТРЫ РАЗРЕШЕННОГО СТРОИТЕЛЬСТВА, РЕКОНСТРУКЦИИ ОБЪЕКТОВ КАПИТАЛЬНОГО СТРОИТЕЛЬСТВА
1. Для размещения объектов по обслуживанию общества и государства	Минимальная ширина земельного участка - 20 м Минимальная площадь земельного участка - 600 кв. м. Минимальный отступ от границы земельного участка - 3 м. Максимальное количество этажей - 16. Максимальный процент застройки в границах земельного участка - 50,0.
2. Для размещения объектов образования	Максимальный процент застройки в границах земельного участка - 65,0. Минимальный отступ от границ земельного участка - 0 м.
3. Для размещения объектов социального обслуживания населения	Минимальный отступ от границы земельного участка - 3 м. Максимальное количество этажей - 10. Максимальный процент застройки в границах земельного участка - 50,0.
4. Для размещения объектов бытового обслуживания населения	Минимальная ширина земельного участка - 20 м Минимальная площадь земельного участка - 600 кв. м. Минимальный отступ от границы земельного участка - 3 м. Максимальное количество этажей - 10. Максимальный процент застройки в границах земельного участка - 60,0.
5. Для размещения торговых объектов	Минимальная ширина земельного участка - 20 м Минимальная площадь земельного участка - 600 кв. м. Минимальный отступ от границы земельного участка - 3 м. Максимальное количество этажей - 10. Максимальный процент застройки в границах земельного участка - 60,0.
6. Для размещения объектов культуры и искусства	Минимальная ширина земельного участка - 20 м Минимальная площадь земельного участка - 600 кв. м. Минимальный отступ от границы земельного участка - 3 м. Максимальное количество этажей - 5. Максимальный процент застройки в границах земельного участка - 60,0.
7. Для размещения объектов здравоохранения, допустимых к размещению в соответствии с требованиями санитарного законодательства Российской Федерации	Минимальная ширина земельного участка - 20 м Минимальная площадь земельного участка - 600 кв. м. Минимальный отступ от границы земельного участка - 3 м. Максимальный процент застройки в границах земельного участка - 50,0.
8. Для размещения объектов спорта	Минимальная ширина земельного участка - 20 м Минимальная площадь земельного участка - 600 кв. м. Минимальный отступ от границы земельного участка - 3 м. Максимальное количество этажей - 5. Максимальный процент застройки в границах земельного участка - 60,0.
9. Для размещения объектов общественного питания	Минимальная ширина земельного участка - 20 м Минимальная площадь земельного участка - 600 кв. м. Минимальный отступ от границы земельного участка - 3 м. Максимальное количество этажей - 5. Максимальный процент застройки в границах земельного участка

	- 60,0.
10. Для размещения объектов туристской индустрии	Минимальная ширина земельного участка - 20 м Минимальная площадь земельного участка - 600 кв. м. Минимальный отступ от границы земельного участка - 3 м. Максимальное количество этажей - 10. Максимальный процент застройки в границах земельного участка - 60,0.
11. Для размещения многоэтажной жилой застройки, допустимой к размещению в соответствии с требованиями санитарного законодательства Российской Федерации	Минимальная ширина земельного участка - 30 м. Минимальная площадь земельного участка - 6500 кв. м. Минимальный отступ от границ земельного участка - 3 м. Максимальное количество этажей - 25. Максимальный процент застройки в границах земельного участка - 32,6.
12. Для размещения объектов хранения легкового автотранспорта	Минимальная площадь земельного участка - 600 кв. м. Минимальный отступ от границ земельного участка - 3 м. Максимальное количество этажей - 9. Максимальный процент застройки в границах земельного участка - 85,0.
13. Для размещения объектов дорожного сервиса, предназначенных для обслуживания легкового автотранспорта, относящихся к V классу опасности по санитарной классификации, с соблюдением нормативной санитарно-защитной зоны	Минимальная ширина земельного участка - 20 м. Минимальная площадь земельного участка - 600 кв. м. Минимальный отступ от границы земельного участка - 3 м. Максимальное количество этажей - 2. Максимальный процент застройки в границах земельного участка - 50,0.
14. Для размещения объектов жилой застройки, предназначенных для временного проживания граждан в период их работы, службы или обучения	Минимальная ширина земельного участка - 30 м. Минимальная площадь земельного участка - 5000 кв. м. Минимальный отступ от границы земельного участка - 3 м. Максимальное количество этажей - 16. Максимальный процент застройки в границах земельного участка - 32,6
15. Для размещения объектов инженерно-технического обеспечения зданий, сооружений, допустимых к размещению в соответствии с требованиями санитарного законодательства Российской Федерации	Минимальная ширина земельного участка - 2 м. Минимальная площадь земельного участка - 4 кв. м. Минимальный отступ от границ земельного участка - 0 м. Максимальное количество этажей - 2. Максимальный процент застройки в границах земельного участка - 100,0.

3. Вспомогательные виды разрешенного использования земельных участков и объектов капитального строительства, предельные размеры земельных участков и предельные параметры разрешенного строительства, реконструкции объектов капитального строительства в зоне делового, общественного и коммерческого назначения:

ВСПОМОГАТЕЛЬНЫЕ ВИДЫ РАЗРЕШЕННОГО ИСПОЛЬЗОВАНИЯ	ПРЕДЕЛЬНЫЕ РАЗМЕРЫ ЗЕМЕЛЬНЫХ УЧАСТКОВ И ПРЕДЕЛЬНЫЕ ПАРАМЕТРЫ РАЗРЕШЕННОГО СТРОИТЕЛЬСТВА, РЕКОНСТРУКЦИИ ОБЪЕКТОВ КАПИТАЛЬНОГО СТРОИТЕЛЬСТВА
1. Для размещения объектов хранения легкового автотранспорта	Минимальный отступ от границы земельного участка - 3 м. Максимальное количество этажей - 9.
2. Для размещения объектов инженерно-технического обеспечения зданий, сооружений, допустимых к размещению в соответствии с требованиями санитарного законодательства Российской Федерации.	Минимальный отступ от границ земельного участка - 0 м. Максимальное количество этажей - 2.
3. Для размещения объектов складского назначения	Минимальный отступ от границы земельного участка - 3 м. Максимальное количество этажей - 3.

4. Условно разрешенные виды использования земельных участков и объектов капитального строительства, предельные размеры земельных участков и предельные параметры разрешенного строительства, реконструкции объектов капитального строительства в зоне делового, общественного и коммерческого назначения:

УСЛОВНО РАЗРЕШЕННЫЕ ВИДЫ ИСПОЛЬЗОВАНИЯ	ПРЕДЕЛЬНЫЕ РАЗМЕРЫ ЗЕМЕЛЬНЫХ УЧАСТКОВ И ПРЕДЕЛЬНЫЕ ПАРАМЕТРЫ РАЗРЕШЕННОГО СТРОИТЕЛЬСТВА, РЕКОНСТРУКЦИИ ОБЪЕКТОВ КАПИТАЛЬНОГО СТРОИТЕЛЬСТВА
1. Для размещения объектов коммунального, складского и промышленного назначения IV - V класса опасности	Минимальная ширина земельного участка - 20 м Минимальная площадь земельного участка - 400 кв. м. Минимальный отступ от границы земельного участка - 3 м. Максимальное количество этажей - 5. Максимальный процент застройки в границах земельного участка - 50,0.
2. Для размещения объектов религиозного назначения	Минимальная ширина земельного участка - 20 м. Минимальная площадь земельного участка - 400 кв. м. Минимальный отступ от границы земельного участка - 3 м. Максимальный процент застройки в границах земельного участка - 50,0.
3. Для размещения объектов дорожного сервиса, предназначенных для обслуживания легкового автотранспорта, относящихся к IV классу опасности по санитарной классификации	Минимальная ширина земельного участка - 20 м. Минимальная площадь земельного участка - 600 кв. м. Минимальный отступ от границы земельного участка - 3 м. Максимальное количество этажей - 2. Максимальный процент застройки в границах земельного участка - 50,0.
4. Для размещения объектов хранения автотранспорта	Минимальная ширина земельного участка - 20 м. Минимальная площадь земельного участка - 600 кв. м. Минимальный отступ от границы земельного участка - 3 м. Максимальное количество этажей - 5. Максимальный процент застройки в границах земельного участка - 60,0.
5. Для размещения объектов инженерной инфраструктуры, допустимых к размещению в соответствии с требованиями санитарного законодательства Российской Федерации	Минимальная ширина земельного участка - 20 м. Минимальная площадь земельного участка - 600 кв. м. Минимальный отступ от границы земельного участка - 3 м. Максимальное количество этажей - 2. Максимальный процент застройки в границах земельного участка - 65,0.

Градостроительные регламенты ПЗЗ Московского СП.

Зона транспортной инфраструктуры (ТЗ 500).

1. Зона, предназначенная для размещения объектов транспортной инфраструктуры, включает участки, предназначенные для размещения объектов автомобильного транспорта и установления санитарно-защитных зон и санитарных разрывов таких объектов, установления полос отвода автомобильных дорог, размещения объектов дорожного сервиса и дорожного хозяйства, объектов благоустройства, а также иных объектов в случаях, предусмотренных ПЗЗ Московского МО.

2. Основные виды разрешенного использования земельных участков и объектов капитального строительства в зоне инженерной инфраструктуры (ТЗ 500):

1) объекты транспортной инфраструктуры.

3. Условно разрешенные виды использования земельных участков и объектов капитального строительства в зоне инженерной инфраструктуры (ИТ 400):

1) торговые объекты при условии соответствия требованиям законодательства о безопасности движения;

2) объекты по обслуживанию общества и государства при условии соответствия требованиям законодательства о безопасности движения;

3) объекты коммунального и складского назначения при условии соответствия требованиям законодательства о безопасности движения.

4. Вспомогательные виды разрешенного использования земельных участков и объектов капитального строительства в зоне инженерной инфраструктуры (ИТ 400), обеспечивающие функционирование и технологически связанные с основными и условно разрешенными видами использования земельных участков и объектов капитального строительства:

1) элементы озеленения и благоустройства при условии соответствия требованиям законодательства о безопасности движения;

2) торговые объекты, допустимых к размещению в соответствии с требованиями санитарного законодательства Российской Федерации и при условии соответствия требованиям законодательства о безопасности движения;

3) объекты инженерно-технического обеспечения зданий, сооружений, допустимых к размещению в соответствии с требованиями санитарного законодательства Российской Федерации.

5. Предельные размеры земельных участков и предельные параметры разрешенного строительства, реконструкции объектов капитального строительства в зоне инженерной инфраструктуры (ИТ 400):

1) размеры земельных участков определяются в соответствии со «СП 42.13330.2011.Свод правил. Градостроительство. Планировка и застройка городских и сельских поселений. Актуализированная редакция СНиП 2.07.01-89*», региональными и местными нормативами градостроительного проектирования;

2) максимальное количество этажей - 3;

3) максимальное количество этажей для объектов инженерно-технического обеспечения зданий, сооружений – 1;

4) минимальный отступ от границы земельного участка (красной линии) - 1 м;

5) минимальный отступ от границы земельного участка (красной линии) для объектов инженерно-технического обеспечения зданий, сооружений - 0 м;

6) максимальный процент застройки в границах земельного участка – 80 %;

7) максимальный процент застройки в границах земельного участка для размещения объектов инженерно-технического обеспечения зданий, сооружений - 100%;

8) нормы расчета стоянок автомобилей предусмотреть в соответствии с Приложением «К» к «СП 42.13330.2011. Свод правил. Градостроительство. Планировка и застройка городских и сельских поселений. Актуализированная редакция СНиП 2.07.01-89*», региональными и местными нормативами градостроительного проектирования.

Зона озелененных территорий общего пользования (Р-602)

1. Основные виды разрешенного использования земельных участков и объектов капитального строительства в зоне озелененных территорий общего пользования (РЗ 602):

1) элементы озеленения и благоустройства;

2) объекты инженерно-технического обеспечения зданий, сооружений, допустимые к размещению в соответствии с требованиями санитарного законодательства Российской Федерации.

2. Условно разрешенные виды использования земельных участков и объектов капитального строительства в зоне озелененных территорий общего пользования (РЗ 602):

1) объекты общественного питания, допустимые к размещению в соответствии с требованиями санитарного законодательства Российской Федерации;

2) объекты культуры и искусства;

3) объекты религиозного назначения;

4) объекты хранения легкового автотранспорта;

5) объектов спорта, для которых не требуется установление санитарно-защитных зон.

6) объекты социального обслуживания населения, допустимые к размещению в соответствии с требованиями санитарного законодательства Российской Федерации;

7) объекты бытового обслуживания населения, допустимые к размещению в соответствии с требованиями санитарного законодательства Российской Федерации.

3. Вспомогательные виды разрешенного использования земельных участков и объектов капитального строительства в зоне озелененных территорий общего пользования (РЗ 602):

1) объекты инженерно-технического обеспечения зданий, сооружений, допустимых к размещению в соответствии с требованиями санитарного законодательства Российской Федерации.

4. Предельные размеры земельных участков и предельные параметры разрешенного строительства, реконструкции объектов капитального строительства в зоне озелененных территорий общего пользования (РЗ 602):

1) размеры земельных участков определяются в соответствии со «СП 42.13330.2011.Свод правил. Градостроительство. Планировка и застройка городских и сельских поселений. Актуализированная редакция СНиП 2.07.01-89*», региональными и местными нормативами градостроительного проектирования;

2) минимальный процент озеленения ценными породами деревьев – 50.

3) минимальный отступ от границы земельного участка (красной линии) – 3 м.

5) минимальный отступ от границы земельного участка (красной линии) для объектов инженерно-технического обеспечения зданий, сооружений - 0 м;

6) максимальное количество этажей - 3;

7) максимальное количество этажей для объектов инженерно-технического обеспечения зданий, сооружений – 1;

8) максимальный процент застройки в границах земельного участка – 30 %;

9) максимальный процент застройки в границах земельного участка для размещения объектов инженерно-технического обеспечения зданий, сооружений - 100%;

10) максимальный процент застройки:

- древесно-кустарниковые насаждения, открытые луговые пространства, водоемы – 93-97 %;

- дорожно-транспортная сеть, спортивные и игровые площадки – 2-5%;

- обслуживающие сооружения и постройки – 2%.

11) устройство ливневой канализации, прогулочных дорожек в твердом покрытии;

12) нормы расчета стоянок автомобилей предусмотреть в соответствии с Приложением «К» к «СП 42.13330.2011. Свод правил. Градостроительство. Планировка и застройка городских и сельских поселений. Актуализированная редакция СНиП 2.07.01-89*», региональными и местными нормативами градостроительного проектирования.

Зона общественно-деловая (ОДЗ 212)

1. Зона общественно-деловая (ОДЗ 212) выделена для обеспечения правовых условий формирования кварталов, где сочетаются административные и управленческие учреждения, объекты культуры, торговли, общественного питания, социального и коммунально-бытового назначения, образования и иных объектов, связанных с обеспечением жизнедеятельности граждан на уровне микрорайонов, кварталов, при соблюдении нижеприведенных видов разрешенного использования земельных участков.

2. Основные виды разрешенного использования земельных участков и объектов капитального строительства в зоне общественно-деловой (ОДЗ 212):

1) объекты образования;

2) объекты здравоохранения, допустимые к размещению в соответствии с требованиями санитарного законодательства Российской Федерации;

3) объекты культуры и искусства;

4) объекты спорта;

5) объекты социального обслуживания населения;

6) объекты бытового обслуживания населения;

7) торговые объекты;

8) объекты общественного питания;

9) объекты по обслуживанию общества и государства;

10) объекты жилой застройки, предназначенные для временного проживания граждан в период их работы, службы или обучения;

11) объекты хранения легкового автотранспорта;

12) объекты коммунального обслуживания населения;

13) объекты туристской индустрии;

14) производственные объекты, для которых не требуется установление санитарно-защитных зон;

15) объекты здравоохранения;

16) объекты инженерно-технического обеспечения зданий, сооружений, допустимых к размещению в соответствии с требованиями санитарного законодательства Российской Федерации.

3. Условно разрешенные виды использования земельных участков и объектов капитального строительства в зоне общественно-деловой (ОДЗ 212):

1) объекты религиозного назначения;

2) жилая застройка в соответствии с характеристиками планируемого развития жилых функциональных зон согласно Генеральному плану Московского сельского поселения;

3) объекты дорожного сервиса, предназначенных для обслуживания легкового автотранспорта.

4. Вспомогательные виды разрешенного использования земельных участков и объектов капитального строительства в зоне общественно-деловой (ОДЗ 212):

1) объекты хранения легкового автотранспорта;

2) элементы озеленения и благоустройства;

3) объекты инженерно-технического обеспечения зданий, сооружений, допустимых к размещению в соответствии с требованиями санитарного законодательства Российской Федерации;

4) объекты складского назначения.

5. Предельные размеры земельных участков и предельные параметры разрешенного строительства, реконструкции объектов капитального строительства в зоне общественно-деловой (ОДЗ 212):

1) размеры земельных участков определяются в соответствии со «СП 42.13330.2011.Свод правил. Градостроительство. Планировка и застройка городских и сельских поселений. Актуализированная редакция СНиП 2.07.01-89*», региональными и местными нормативами градостроительного проектирования;

4) максимальное количество этажей - 3;

5) минимальный отступ от границы земельного участка (красной линии) - 3 м;

6) минимальный отступ от границы земельного участка (красной линии) для объектов образования – от 10 м;

8) минимальный отступ от границы земельного участка (красной линии) для объектов инженерно-технического обеспечения зданий, сооружений - 0 м;

9) максимальное количество этажей для объектов инженерно-технического обеспечения зданий, сооружений – 1;

10) максимальный процент застройки в границах земельного участка – 80 %;

11) минимальный процент озеленения – 25%, для объектов образования– 40%;

12) максимальный процент застройки в границах земельного участка для размещения объектов инженерно-технического обеспечения зданий, сооружений - 100%;

13) нормы расчета стоянок автомобилей предусмотреть в соответствии с Приложением «К» к «СП 42.13330.2011. Свод правил. Градостроительство. Планировка и застройка городских и сельских поселений. Актуализированная редакция СНиП 2.07.01-89*», региональными и местными нормативами градостроительного проектирования.

6. Ограничения использования земельных участков и объектов капитального строительства:

1) не допускается размещение жилой застройки, объектов образования, объектов здравоохранения, объектов спортивного назначения в санитарно-защитных зонах, установленных в предусмотренном действующим законодательством порядке.

Зона защитного озеленения (ПТЗ 1102)

1. Градостроительные регламенты не устанавливаются.

2) Положения о характеристиках планируемого развития территории.

2.1) Параметры развития системы транспортного обслуживания.

На рассматриваемом участке дороги построены транспортные развязки по типу «клеверный лист» на пересечении с улицами: Ямская, Московский тракт, Червишевский тракт. Дополнительно запроектированы транспортные развязки на пересечении с улицами: Авторемонтная, Троицкая, Ковалева (продолжение ул. Интернациональная). Кроме того, предусматривается устройство боковых проездов вдоль магистрали для обеспечения местных транспортных связей и движения общественного транспорта.

Технические параметры, принятые для проектирования участка автомобильной дороги «Обход г. Тюмени» ул. Ямская - ул. Червишевский тракт», представленные далее в таблицах 1-3, определены в соответствии со следующими нормативными документами:

СП 42.13330.2011 «Градостроительство. Планировка и застройка городских и сельских поселений»;

СП 34.13330.2012 «Автомобильные дороги»;

«Рекомендации по проектированию улиц и дорог городов, и сельских поселений», составленных ЦНИИП Градостроительства Минстроя России в развитие СНиП 2.07.01-89*.

В соответствии с вышеперечисленными нормативными документами, а также на основании положений Генерального плана городского округа город Тюмень категория проектируемого участка автомобильной дороги, в границах транспортного узла, назначена как магистральная улица общегородского значения непрерывного движения.

Категория ул. Авторемонтная, ул. Троицкая – магистральная улица районного значения транспортно-пешеходная.

Категория ул. Ковалева - магистральная улица общегородского значения регулируемого движения.

Категория ул. Интернациональная - магистральная улица общегородского значения регулируемого движения.

По основному ходу а.д. «Обход г. Тюмени», на перегонах, предусмотрено 6 основных полос движения (3+3). Ширина полосы движения – 3,75м.

Существующие примыкания (въезды на прилегающие к а.д. «Обход г. Тюмени» территории) сохраняются.

Подключение съездов транспортных развязок к а.д. «Обход г. Тюмени» осуществляется с устройством переходно-скоростных полос.

Вдоль рассматриваемого участка дороги для обеспечения пешеходного движения устраиваются тротуары, шириной 2.25 м– 3.00м.

Для обеспечения велосипедного движения предусмотрены велодорожки шириной 1,50 м.

Для пропуска пешеходного движения через а.д. «Обход г. Тюмени» и на транспортных развязках предусмотрено строительство 9 надземных пешеходных переходов. Строительство пешеходных переходов обеспечивает комфортность и безопасность пешеходного движения, а также непрерывное движение автомобилей.

В границах территории предусмотрено сохранение существующего надземного пешеходного перехода в районе ул. Червишевский тракт. Габарит приближения конструкций под пешеходным переходом составляет 5,45 м, ширина пешеходной части - 3 м (рисунок № 1).

Рисунок № 1. Существующий надземный пешеходный переход через а.д. "Обход г. Тюмени"



Ширина пешеходного прохода на пролётном строении принята 3,0 м, высота прохода по мосту – не менее 2,50 м (в соответствии с СП 35.13330.2011 «Мосты и трубы»).

Также для обеспечения пешеходного движения в районе транспортной развязки на пересечении а.д. "Обход г. Тюмени" с ул. Московский тракт предусмотрено сохранение 3-х подземных пешеходных переходов (рисунок № 2, № 3, № 4).

Рисунок № 2. Существующий подземный пешеходный переход на правоповоротном съезде №2 транспортной развязки на пересечении а.д. «Обход г. Тюмени» с ул. Московский тракт.



Рисунок № 3. Существующий подземный пешеходный переход на а.д. «Обход г. Тюмени».




Рисунок № 4. Существующий подземный пешеходный переход на правоповоротном съезде №6 транспортной развязки на пересечении а.д. «Обход г. Тюмени» с ул. Московский тракт.



Для обеспечения пешеходного движения через сохраняемые примыкания предусмотрено устройство пешеходных переходов в одном уровне с проезжей частью.

Таблица № 1. Технические параметры а.д. "Обход г. Тюмени".

№ п/п	Показатели	Ед. изм.	Значение
1	Категория:		
	- автомобильная дорога «Обход г.Тюмени» на участке от ул.Ямская до ул.Мельникайте		Магистральная улица общегородского значения непрерывного движения
2	Расчетная скорость движения	км/ч	100
3	Число полос движения	шт	6
4	Ширина полосы движения	м	3,75 (4,00*)
	Примечание: 4,00* - для движения общественного транспорта		
5	Ширина проезжей части	м	2 x 11,50
6	Ширина пешеходной части тротуара	м	3,00
7	Ширина разделительной полосы на автомобильной дороге «Обход г.Тюмени»	м	3,40
8	Тип дорожной одежды и вид покрытия		Капитальный, щебёночно-мастичный асфальтобетон

Таблица № 2. Технические параметры транспортной развязки на пересечении с ул. Авторемонтная-ул. Троицкая.

№ п/п	Показатели	Ед. изм.	Значения согласно СП 34.13330.2012, СП 42.13330.2011
1	Категория пересекающихся дорог:		
	- ул. Авторемонтная-Троицкая		Магистральная улица районного значения транспортно-пешеходная
	- «Обход г. Тюмени»		Магистральная улица общегородского значения непрерывного движения
2	Расчетная скорость движения:		
	- ул. Авторемонтная-Троицкая	км/ч	70
	- съездов	км/ч	30
3	Число полос движения		
	- ул. Авторемонтная-Троицкая	шт	2-4
	- съездов	шт	1-2
4	Ширина полосы движения:	м	
	- ул. Авторемонтная-Троицкая	м	3,50 (4,00*)
	- съездов	м	3,75-5,50
	Примечание: 4,00* - для движения общественного транспорта		
5	Ширина проезжей части:		
	- ул. Авторемонтная-Троицкая	м	8,00-16,00
	- съездов	м	6,00-8,50
6	Ширина пешеходной части тротуара	м	2,25
7	Тип дорожной одежды и вид покрытия		Капитальный, щебёночно-мастичный асфальтобетон
8	Путепровод по ул. Авторемонтная-Троицкая:	шт/м	1/126,0
9	Габариты путепровода		Г-10+2x0,75

Таблица № 3. Технические параметры транспортной развязки на пересечении с ул. Ковалева (продолжение ул. Интернациональная).

№ п/п	Показатели	Ед. изм.	Значение
1	Категория пересекающихся дорог:		
	- автомобильная дорога «Обход г.Тюмени» на участке от ул. Ямская до ул. Мельникайте		Магистральная улица общегородского значения непрерывного движения
	- ул. Интернациональная,		Магистральная улица общегородского

№ п/п	Показатели	Ед. изм.	Значение
			значения регулируемого движения
	- ул. Ковалева,		Магистральная улица общегородского значения регулируемого движения
2	Расчетная скорость движения:		
	- автомобильная дорога «Обход г.Тюмени»	км/ч	100
	- ул. Интернациональная	км/ч	80
	- ул. Ковалева	км/ч	80
	- левоповоротных съездов	км/ч	30 (20)
	- правоповоротных съездов	км/ч	50
3	Число полос движения		
	- автомобильная дорога «Обход г.Тюмени»	шт	6
	- ул. Интернациональная	шт	4
	- ул. Ковалева	шт	4
	- левоповоротных съездов	шт	1
	- правоповоротных съездов	шт	1
4	Ширина полосы движения:	м	
	- автомобильная дорога «Обход г.Тюмени»	м	3,75 (4,00*)
	- ул. Интернациональная	м	3,50 (4,00*)
	- ул. Ковалева	м	3,50 (4,00*)
	- левоповоротных съездов	м	5,50
	- правоповоротных съездов	м	5,00
	Примечание: 4,00* - для движения общественного транспорта		
5	Ширина проезжей части:		
	- автомобильная дорога «Обход г.Тюмени»	м	2 x 11,50
	- ул. Интернациональная	м	16,00
	- левоповоротных съездов	м	5,50
	- правоповоротных съездов	м	5,00
6	Ширина пешеходной части тротуара:	м	
	- автомобильная дорога «Обход г.Тюмени»	м	3,00; 2,31
	- ул. Интернациональная	м	2,25
	- ул. Ковалева	м	3,00
7	Ширина велосипедной дорожки:		
	- ул. Ковалева	м	2x1,50
8	Ширина разделительных полос между разными направлениями движения	м	3,40
9	Строительная длина,		
	- автомобильная дорога «Обход г.Тюмени»	км	4,06
	- ул. Интернациональная	км	0,58
	- ул. Ковалева	км	1,06
10	Тип дорожной одежды и вид покрытия		Капитальный, щебеночно-мастичный асфальтобетон
11	Путепровод на пересечении с ж/д путями	шт/м	1/78,20
	Путепровод на пересечении с ул. Ковалева	шт/м	1/54,10
12	Габариты путепровода на пересечении с ж/д совместно с ул. Ковалева:		Г-(16,75+5,00+16,75)+2x3,00

Поперечные профили проектируемых улиц и дорог представлены в графической части.

На рассматриваемой территории предполагается устройство 21 автобусной остановки, в карманах с длиной посадочной площадки равной 25.0 – 30.0 м и отгонами протяженностью 15,0 м.

В границах проектируемой территории сохраняются существующие сооружения и устройства для хранения и обслуживания транспортных средств.

Схема водоотведения представляет собой единую закрытую сеть дождевой канализации с отводом поверхностного стока через устраиваемые дождеприемные колодцы.

К основным задачам вертикальной планировки территории объекта относятся:

организация стока поверхностных вод (дождевых и талых);
обеспечение допустимых уклонов проездов, площадок, тротуаров для безопасного и удобного движения транспорта и пешеходов;
создание благоприятных условий для прокладки подземных инженерных сетей;
создание в необходимых случаях искусственного рельефа.

Вертикальная планировка на элементах транспортной развязки выполнена с максимальным сохранением существующих отметок поверхности, с обеспечением нормативных поперечных уклонов по проезжей части, тротуарам и велодорожкам, организацией закрытой системы водоотвода с устройством дождевой канализации.

Вертикальная планировка проезжих частей выполнена в увязке с существующими черными отметками прилегающей застройки, а также с отметками проезжих частей улиц и проездов в границах элемента планировочной структуры.

Вертикальная планировка проезжей части выполнена с обеспечением преимущественно двускатного уклона проезжей части.

2.2) Параметры развития инженерной инфраструктуры.

В границах элемента планировочной структуры предусмотрено размещение сетей газоснабжения, водоснабжения, водоотведения, электроснабжения, в том числе наружного освещения, сетей связи.

2.2.1. Водоснабжение.

Проектом планировки предусмотрено сохранение существующих водопроводов, переустройство либо защита в местах пересечения с автомобильными дорогами.

Переходы через автодороги предусмотрены в футлярах из стальных труб с антикоррозионным покрытием по ГОСТ 10704-91 в соответствии со СНиП 2.04.02-84*.

2.2.2. Водоотведение.

В границах планировки территории размещаются сети водоотведения: сети самотечной бытовой канализации различных диаметров.

Проектом планировки предусмотрено: сохранение существующих канализационных коллекторов, переустройство и защита в местах пересечения с проезжей частью.

Переходы через автодороги запроектированы в футлярах из стальных труб с антикоррозионным покрытием по ГОСТ 10704-91 в соответствии со СНиП 2.04.02-84*.

Проектной документацией предусмотрено устройство закрытой системы водоотвода, в связи с этим в границах элемента планировочной структуры предусмотрено устройство дождевой канализации.

Устройство дождевой канализации предусмотрено из полипропиленовых гофрированных труб диаметром 400, 500 мм. Дождеприемные ветки также предусмотрены из полипропиленовых труб диаметром 300 мм.

Полипропиленовые канализационные трубы имеют двойную структурированную стенку, предназначены для строительства безнапорных систем водоотведения. Данные трубы имеют ряд преимуществ: устойчивость к химическим средам; высокая окружная жесткость; устойчивость к ударной деформации; устойчивость к предельным температурам от -60°C до +100°C; простота соединений, возможность соединений с трубами из других диаметров; легкий вес.

Канализационные колодцы выполняются из сборных ж/б элементов по ТПП 902-09-46.88 альбом 3. Лотковая часть выполняется из монолитного бетона класса В15 по специальным шаблонам с последующей защитой и железнением поверхности лотка. Плиты основания укладываются на бетонную подготовку кл.В3.5 толщиной 100 мм по щебеночному основанию, пропитанному битумом. Все сборные ж/б элементы колодцев устанавливаются на цементно-песчаном растворе М100 толщиной 10мм.

Для смотровых колодцев люки должны быть приняты по ГОСТ 3634-99.

Сброс дождевых вод с предлагаемой к размещению транспортной развязки осуществляется в проектируемый коллектор дождевой канализации.

В границах элемента планировочной структуры предусмотрено строительство дождевого коллектора из полипропиленовых гофрированных труб типа PP-B с кольцевой жесткостью SN8 диаметрами (DN/ID) 300, 400, 500, 800, 1000 мм по ТУ 2248-001-11372733-2012. В местах пересечения с автомобильными дорогами предусматривается устройство защитных футляров из стальных электросварных труб диаметрами (Dy) 500, 700, 1000 мм по ГОСТ 10704-91 с наружной антикоррозийной изоляцией усиленного типа по ГОСТ 9.602-2005. Устройство футляров предусматривается методом горизонтально-направленного бурения.

Очистка сточных вод предусмотрена на комплексе очистных сооружений, производительностью 305,95 л/с, размещение которых предусмотрено в границах элемента планировочной структуры: «Участок автомобильной дороги «Обход г. Тюмени» ул. Ямская – ул. Червишевский тракт». Степень очистки дождевых стоков на принятых очистных сооружениях, должна соответствовать требованиям сброса в водоемы рыбохозяйственного назначения.

В границах планировки территории размещаются кабельная канализация сети связи с установкой кабельных колодцев типа ККС-3, ККС-4.

На пересечениях с проезжей частью и остановками общественного транспорта предусмотрена защита кабельной канализации коробом из фундаментных блоков, с перекрытием дорожными плитами по всей ширине проезжей части. Защита кабельной канализации предполагается с помощью ж.б. плит марки ПТ 300.210.14-3 серии 3.006.1-8 и ж.б. фундаментных блоков ФБС12-4-3 ГОСТ 13579-78*.

2.2.3. Газоснабжение.

В границах планировки территории размещаются нижеследующие сети газоснабжения: магистральный стальной газопровод высокого давления I категории (Ру-1,2 МПа) диаметром 820x8,0 мм;

полиэтиленовый газопровод среднего давления (Ру-0,3 МПа) диаметром PE63x5,8.

Проектирование газопроводов должно выполняться в соответствии с СП 62.13330.2011 «Газораспределительные системы» (СНиП 42-01-2002 Актуализированная редакция), СНиП 12-04-2002 «Безопасность труда в строительстве».

При пересечении газопроводов с автомобильными дорогами необходимо предусмотреть защитные футляры.

В соответствии с расчетом газопроводов на прочность для газопровода среднего давления и футляров рекомендуется применение полиэтиленовых труб ПЭ80 SDR11 по ГОСТ 50838-2009 с коэффициентом запаса прочности не менее 2.6.

Стальные участки газопровода высокого давления (Ру=1.2 МПа) и стальные футляры рекомендуется выполнять из труб по ГОСТ 10704-91, материал сталь ВстЗсп2 ГОСТ10705-80.

В пределах проектируемой территории сохраняются существующие газораспределительные пункты, который служат для снижения давления газа с высокого (Ру=1.2 МПа) до среднего (Ру-0,3 МПа).

2.2.4. Электроснабжение.

В границах территории проходят нижеследующие сети электроснабжения кабельные линии электропередачи КЛ-10 кВ, 0,4 кВ (освещение) и воздушная линия ВЛ 110кВ.

В границах территории предусмотрено размещение кабельной линии электропередачи 110 кВ для обеспечения электроснабжением жилого комплекса «Плеханово».

Прокладка кабельных линий предусмотрена открытым способом производства работ в ПЭ трубах диаметром 160мм на глубине 1м (от планировочной отметки земли).

Для КЛ 0,4 кВ (наружное освещение) прокладка кабельных линий, в том числе при пересечении с инженерными коммуникациями предусмотрена на глубине не менее 0.7м от планировочной отметки земли в полиэтиленовых трубах диаметром 63мм и толщиной стенки 5,8 мм.

Устройство и пересечения кабельных линий с существующими подземными коммуникациями необходимо выполнять согласно ПУЭ и по типовому проекту А5-92 «Прокладка кабелей напряжением до 35 кВ в траншее».

При пересечении с проезжей частью подземная прокладка кабеля выполняется в полиэтиленовых трубах диаметром 160мм и толщиной стенки 14.6 с закладкой по одной резервной трубе на каждый кабель на глубине 1м (от планировочной отметки земли). Трубы под автомобильной дорогой прокладываются с помощью установки ГНБ. Прокладка полиэтиленовых труб с помощью установки ГНБ предусматривается одним пучком (по 1,2,4 трубы в пучке или по 6, 8 труб в пучке). В качестве установки ГНБ с тяговым усилием 260 кН или аналогичную.

При подъеме на опору кабель прокладывается в полиэтиленовой трубе d=50мм на высоту до 2 метров согласно п.2.3.15 ПУЭ 7 издание.

На поворотах кабельных трасс и через каждые 500м на прямолинейном участке должны устанавливаться опознавательные столбики с табличками установить.

Сечения кабелей должны выбираться по длительно-допустимой токовой нагрузке, проверены на потерю напряжения и по току однофазного короткого замыкания в наиболее удаленной точке сети.

Проектом предусмотрена установка шкафов управления освещением.

Электроснабжение шкафов управления освещением осуществляется от существующих сохраняемых трансформаторных подстанций.

Наружное освещение должно выполняться светодиодными светильниками.

2.2.6. Сети связи.

В границах планировки территории размещаются кабельная канализация сети связи с установкой кабельных колодцев типа ККС-3, ККС-4.

На пересечениях с проезжей частью и остановками общественного транспорта предусмотрена защита кабельной канализации коробом из фундаментных блоков, с перекрытием дорожными плитами по всей ширине проезжей части. Защита кабельной канализации предполагается с помощью ж.б. плит марки ПТ 300.210.14-3 серии 3.006.1-8 и ж.б. фундаментных блоков ФБС12-4-3 ГОСТ 13579-78*.

2.2.7. Система обеспечения противогололедной обстановки (СОПО).

Работа системы заключается в автоматизированной обработке проезжей части жидкими противогололедными материалами на подходах к путепроводу и на путепроводе.

Система предназначена для эффективного предотвращения образования гололеда путем своевременного дозированного нанесения жидкого противогололедного реагента на дорожных участках протяженностью до 1500 м (в стандартном исполнении) без снижения пропускной способности из-за работы спецтехники. Обработка проводится заблаговременно на основании данных краткосрочного прогноза метеобстановки и состояния дорожного покрытия в районе позиционирования системы.

Система построена по модульному принципу и включает в себя следующее оборудование:

1. Автоматическая дорожная метеостанция;
2. Центральная насосная станция;
3. Система видеонаблюдения;
4. Оборудование дорожного участка;
5. Центральный диспетчерский терминал.

Автоматическая дорожная метеостанция предназначена для измерения и передачи в центр обработки метеоданных. Состоит из метеомачты, функционального шкафа и комплекта датчиков.

Центральная насосная станция (ЦНС) выполнена в модуле полносборной заводской готовности, размером 9000x2400x2400 мм.

Корпус центральной насосной станции (ЦНС) – мобильный теплоизолированный корпус блок-контейнерного типа, заводского изготовления, с двумя внутренними отсеками с отдельными входами.

ЦНС оборудована системой охранно-пожарной сигнализации (ОПС).

Питание и связь между элементами осуществляется по проводным линиям связи.

Оборудование дорожного участка обеспечивает подачу реагента к блокам дорожных головок, размещаемых вдоль обрабатываемого участка магистрали, управление процессом нанесения реагента на дорожное полотно, контроль состояния дорожного полотна.

Центральный диспетчерский терминал предназначен для осуществления мониторинга и управления компонентами системы.

2.3) Параметры благоустройства территории.

Проектом планировки предусмотрено благоустройство территории:

- устройство газонов, цветников;
- организация дорожно-пешеходной сети;
- устройство шумозащитных экранов;
- освещение территории планировочного района.

В качестве мероприятий по озеленению территории предусмотрена посадка газонов на площадях, не занятых дорожным покрытием, для предотвращения образования пылящих поверхностей.

Проектом планировки также предусмотрена установка вертикальных и «Г-образных» акустических экранов (АЭ) высотой 4 – 7 метров вдоль основного хода и съездов транспортной развязки, для защиты от шума прилегающей застройки.

2.4) Границы территорий общего пользования.

Границы территории общего пользования обозначены действующими и проектируемыми красными линиями.

2.5) Размещение объектов социально-культурного и коммунально-бытового обслуживания населения.

В границах проектируемой территории не предусмотрено размещение объектов социально-культурного и коммунально-бытового обслуживания населения.

2.6) Мероприятия по защите территорий от воздействия чрезвычайных ситуаций природного и техногенного характера и мероприятий по гражданской обороне с обоснованием количества и вместимости объектов гражданской обороны.

Для ликвидации пожара (аварийной ситуации и последствий аварийной ситуации) будут привлекаться силы и средства пожарной охраны. Подразделением пожарно-спасательной службы, обслуживающим район размещения проектируемого объекта, является 13 ПЧ ФПС, расположенная по адресу: г. Тюмень, ул. Московский тракт, 39. Время прибытия пожарных подразделений к объекту 10 минут.

Силы и средства 13 ПЧ ФПС:

- штат личного состава составляет 8 человек;
- на вооружении данной пожарной части находится техника в боевом расчете:
- пожарный автомобиль АЦ-40 - 2 шт;
- автолестница АЛ-30 – 1 шт.

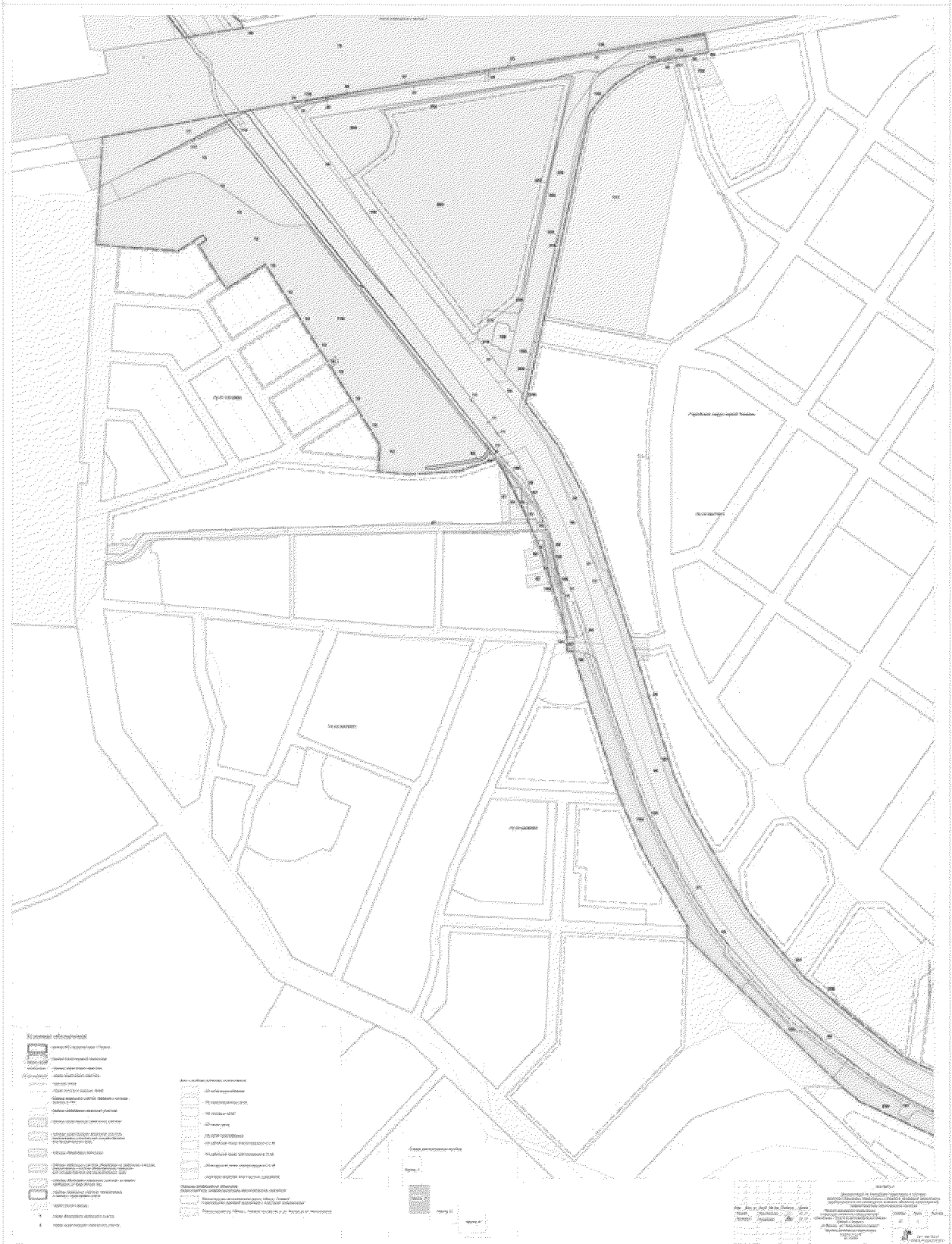
Проектом планировки в границах проектируемой территории не предусмотрено устройство убежищ, противорадиационных укрытий и т.д.

3) Техничко-экономические показатели проекта планировки территории.

№ п/п	Наименование показателя	Единица измерения	Значение
1	Территория		
1.1	Общая площадь территории в границах проекта планировки	га	213
	В том числе		
1.1.1	Зона улично-дорожной сети	га	150,55
		% от общей площади земель в установленных границах проекта планировки	71
1.1.2	Зона промышленности	га	0,02
		%	0,01
1.1.3	Зона автомобильного транспорта	га	0,02
		%	0,01
1.1.4	Зона электроснабжения	га	0,51
		%	0,25
		%	7
1.1.5	Зона индивидуальной жилой застройки	га	0,17
		%	0,08
1.1.6	Зона многоэтажной жилой застройки	га	0,17
		%	0,08
1.1.10	Зона административно-делового назначения	га	9,21
		%	4,32
1.1.11	Зона размещения объектов социального и коммунально-бытового назначения	га	4,03
		%	1,89
1.1.12	Зона здравоохранения	га	0,22
		%	0,1
1.1.13	Зона озелененных территорий общего пользования	га	3,73
		%	1,75
2	Транспортная инфраструктура		
2.1	Протяженность автомобильных дорог и проездов в границах элемента планировочной структуры	км	11,3
2.1.1	а.д. «Обход г. Тюмени»	км	8,4
2.1.2	ул. Авторемонтная - ул. Троицкая	км	1,2
2.1.3	ул. Ковалева - ул. Интернациональная	км	1,7

№ п/п	Наименование показателя	Единица измерения	Значение
3	Инженерная инфраструктура		
	Общая протяженность сетей	км	128,7
3.1	Газоснабжение	км	15,7
3.2	Электроснабжение	км	15,6
3.3	Электроосвещение	км	24,4
3.3	Водоснабжение	км	17,1
3.4	Водоотведения	км	16,3
	в т.ч. дождевой коллектор	км	10,5
3.5	Сети связи	км	17,2
3.6	Теплоснабжения	км	5,9
4	Шумозащитные экраны	км	6,0

ПРОЕКТ МЕЖЕВАНИЯ ТЕРРИТОРИИ
В ГРАНИЦАХ ЭЛЕМЕНТА ПЛАНИРОВОЧНОЙ СТРУКТУРЫ
"УЧАСТОК АВТОМОБИЛЬНОЙ ДОРОГИ "ОБНОД Г. ТЮМЕНИ" УЛ. ЯМСКАЯ - УЛ. ЧЕРВИЦЕВСКИЙ ТРАКТ"
ЧЕРТЕЖ МЕЖЕВАНИЯ ТЕРРИТОРИИ

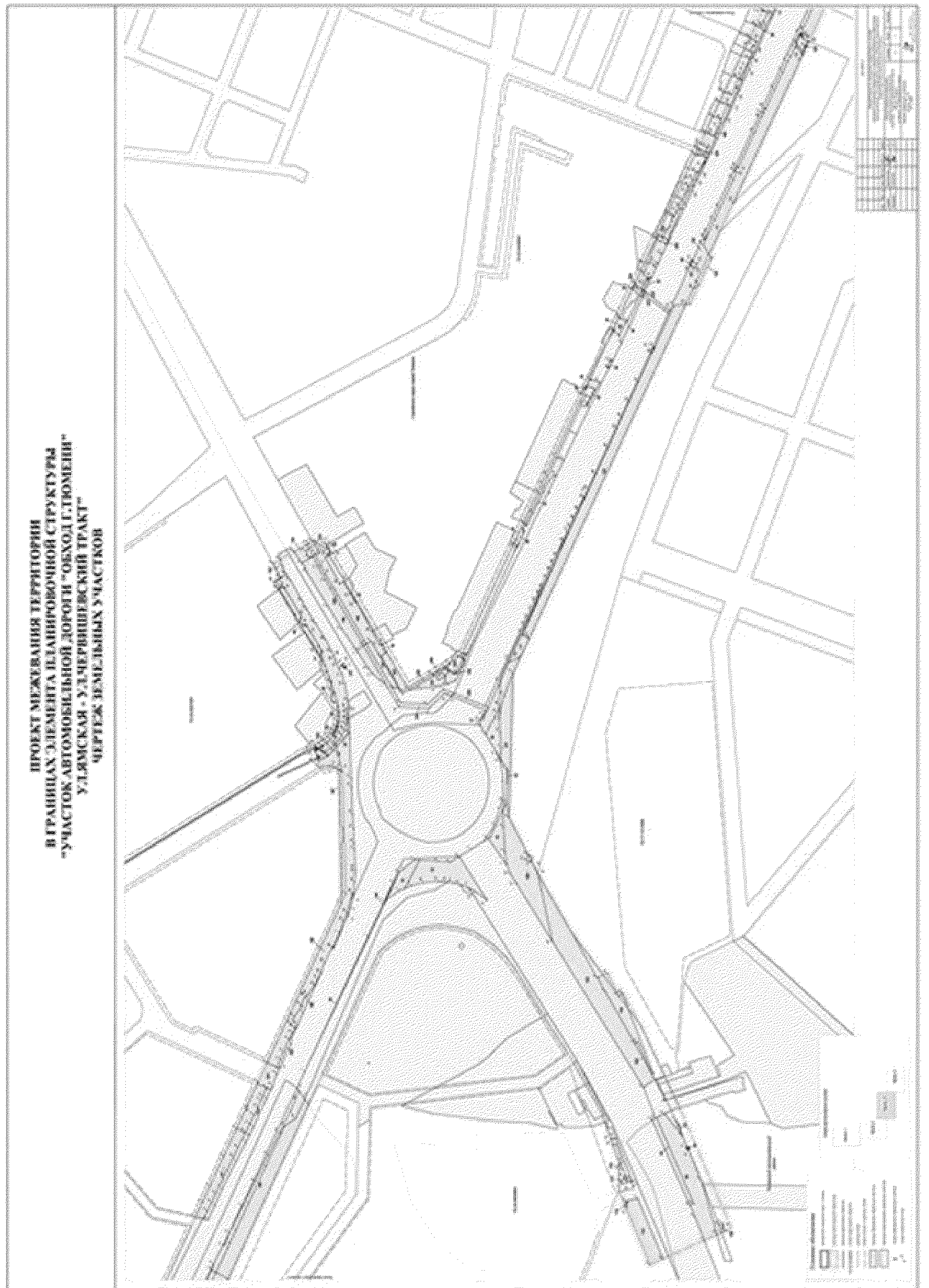


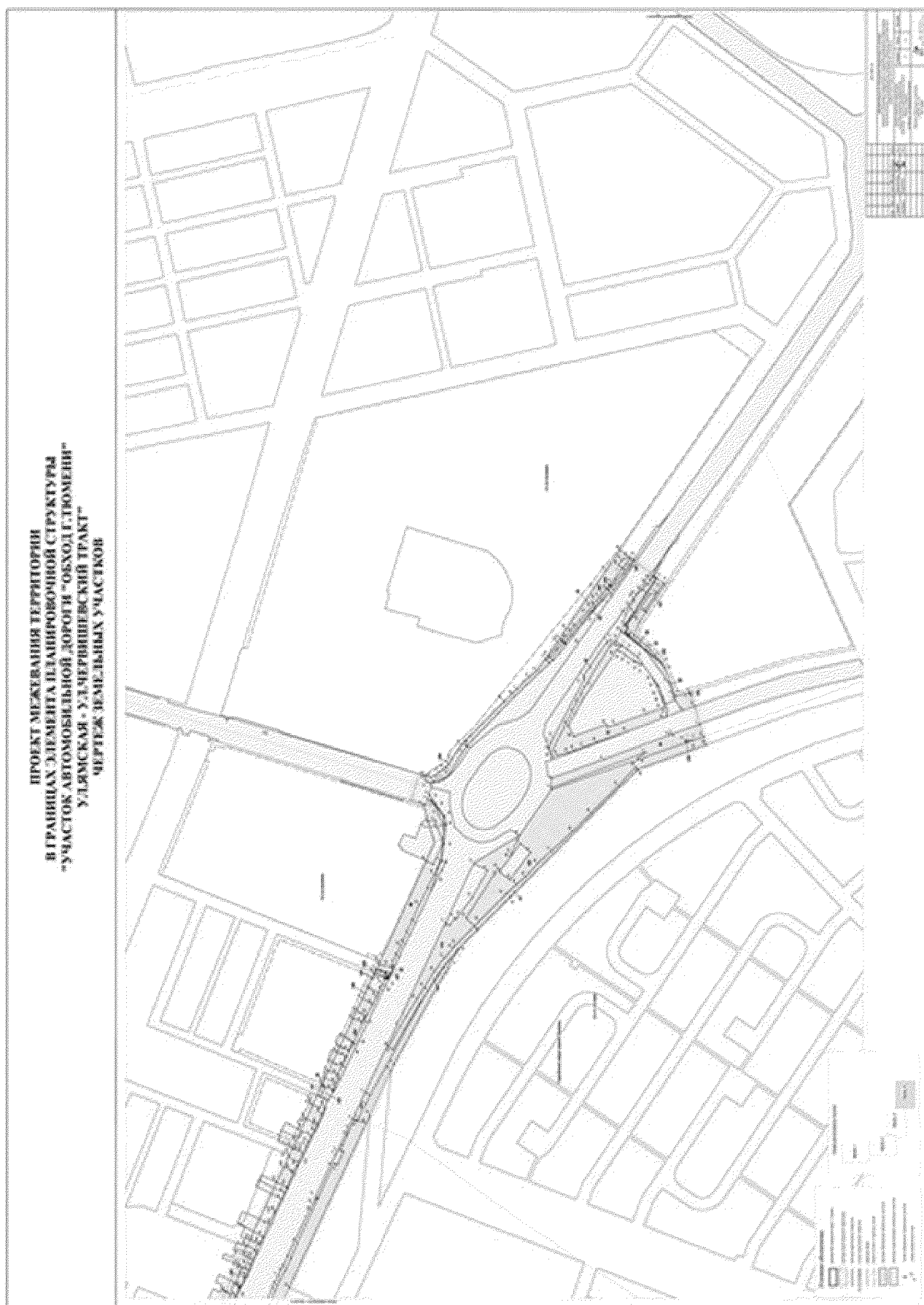
Чертеж межевания территории (лист 4).



**ПРОЕКТ МЕЖЕВАНИЯ ТЕРРИТОРИИ
В ГРАНИЦАХ ЭЛЕМЕНТА ПЛАНИРОВОЧНОЙ СТРУКТУРЫ
"УЧАСТОК АВТОМОБИЛЬНОЙ ДОРОГИ "ОБХОД Г.ТЮМЕНИ"
УЛ.ЯМСКАЯ - УЛ.ЧЕРВИНШЕВСКИЙ ТРАКТ"
ЧЕРТЕЖ ЗЕМЕЛЬНЫХ УЧАСТКОВ**

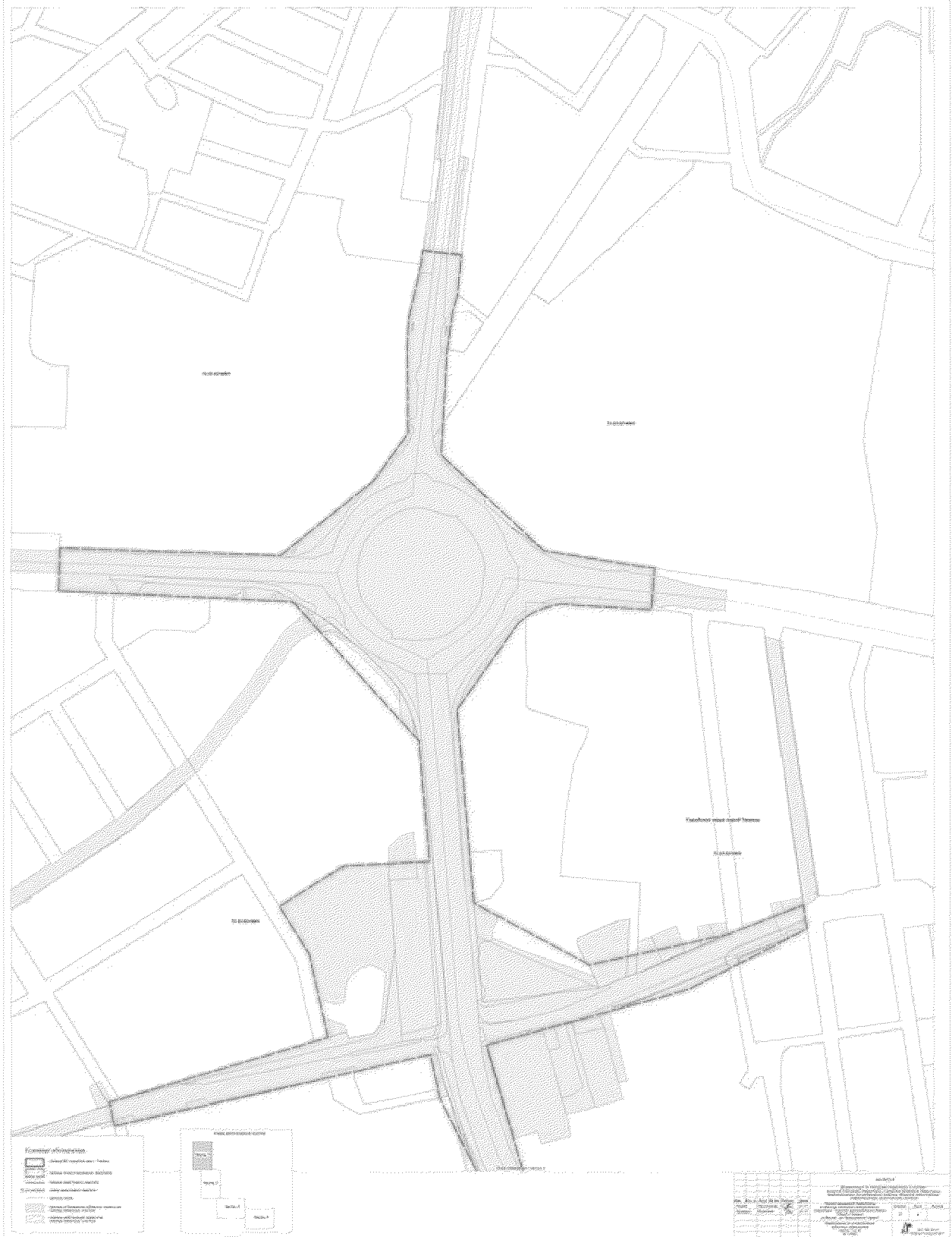






Предложение по установлению публичных сервитутов (лист 1).

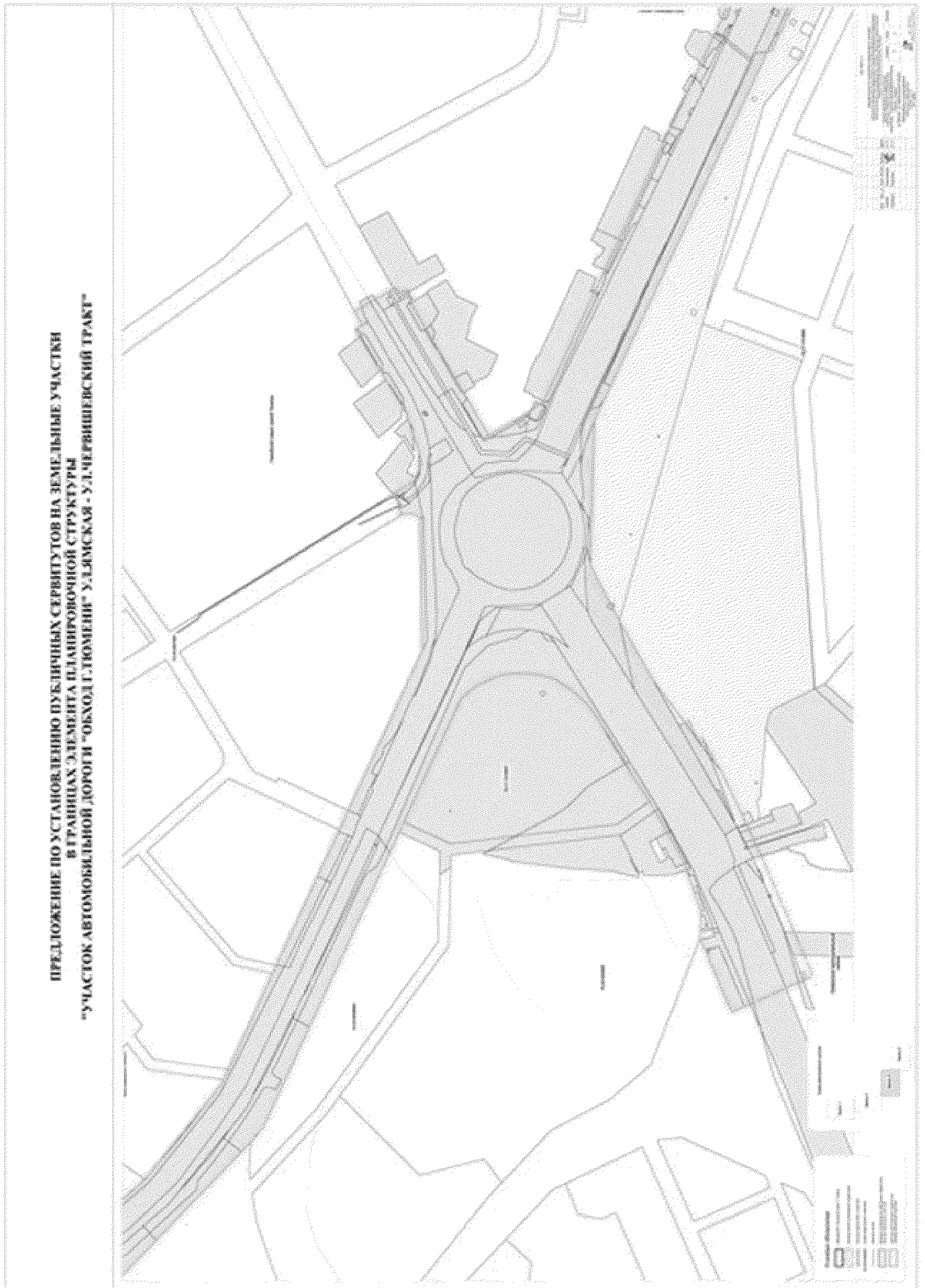
**ПРЕДЛОЖЕНИЕ ПО УСТАНОВЛЕНИЮ ПУБЛИЧНЫХ СЕРВИТУТОВ НА ЗЕМЕЛЬНЫЕ УЧАСТКИ
В ГРАНИЦАХ ЭЛЕМЕНТА ПЛАНИРОВОЧНОЙ СТРУКТУРЫ
"УЧАСТОК АВТОМОБИЛЬНОЙ ДОРОГИ "ОБХОД Г.ТЮМЕНИ" УЛЯМСКАЯ - УЛ.ЧЕРВИШЕВСКИЙ ТРАКТ"**



Предложение по установлению публичных сервитутов (лист 2).

**ПРЕДЛОЖЕНИЕ ПО УСТАНОВЛЕНИЮ ПУБЛИЧНЫХ СЕРВИТУТОВ НА ЗЕМЕЛЬНЫЕ УЧАСТКИ
В ГРАНИЦАХ ЭЛЕМЕНТА ПЛАНИРОВОЧНОЙ СТРУКТУРЫ
"УЧАСТОК АВТОМОБИЛЬНОЙ ДОРОГИ "ОБХОД Г.ТЮМЕНИ" УЛ.ЯМСКАЯ - УЛ.ЧЕРВИШЕВСКИЙ ТРАКТ"**







2.2. Текстовая часть проекта межевания территории.

1) Введение.

2) Характеристика проектируемой территории.

Межевание осуществляется на основе сведений о земельных участках, полученных в ФГБУ «Федеральная кадастровая палата Федеральной службы государственной регистрации, кадастра и картографии по Тюменской области».

Подготовка проекта межевания осуществляется в целях определения местоположения границ, образуемых и изменяемых земельных участков для строительства линейных объектов транспортной инфраструктуры регионального значения:

- «Реконструкция автомобильной дороги «Обход г.Тюмени» на участке п.Учхоз-д.Плеханово-д.Ожогоино. (2 очередь строительства) 5 пусковой комплекс: транспортная развязка в 2-х уровнях (клеверный лист) на пересечении с автомобильной дорогой «Екатеринбург-Тюмень»;

- «Реконструкция автомобильной дороги «Обход г.Тюмени» на участке п.Учхоз-д.Плеханово-д.Ожогоино (2-я очередь строительства) 7-й пусковой комплекс. Транспортная развязка в двух уровнях на пересечении с автодорогой «Тюмень-Аэропорт Рощино»;

- «Реконструкция автомобильной дороги «Обход г.Тюмени» на участке п.Учхоз-д.Плеханово-д.Ожогоино (2-я очередь строительства) 6-й пусковой комплекс. Транспортная развязка в двух уровнях на пересечении с автодорогой «Подъезд к г.Тюмени от автодороги «Байкал»;

- «Реконструкция а/д «Обход г. Тюмени» на участке от ул. Ямская до ул. Мельникайте»;

- «Строительство пешеходного перехода на окружной автомобильной дороге г. Тюмени на участке п. Учхоза. В.Бор (район Тюменской сельскохозяйственной академии)»;

- «Строительство надземного пешеходного перехода на окружной автомобильной дороге г. Тюмени на участке п. Учхоз - д. Плеханово - д. Ожогоино в районе д. Комарово»;

- «Реконструкция автомобильной дороги «Обход г.Тюмени». Строительство ливневой канализации с очистными сооружениями».

Строительство перечисленных линейных объектов транспортной инфраструктуры регионального значения предусмотрено следующими распоряжениями Правительства Тюменской области:

- № 2408-рп от 30.12.14г.

- № 2646-рп от 17.12.12г.

Объекты транспортной инфраструктуры реализуются с целью повышения технического уровня автомобильных дорог их пропускной способности и создания современной, развитой и эффективной автомобильной дорожной сети регионального значения.

Исходные данные:

- топографическая съемка М 1:500;

- приказ Главного управления строительства Тюменской области от 08.09.2015 №0757-ОД «О подготовке документации по планировке территории».

2.1) Границы проектируемой территории.

В административном отношении граница проектируемой территории расположена в границах городского округа г.Тюмень, на территории Калининского административного округа и в границах Тюменского муниципального района в пределах Московского сельского поселения.

Граница проектирования включает в себя следующие объекты транспортной инфраструктуры:

- «Реконструкция автомобильной дороги «Обход г.Тюмени» на участке п.Учхоз-д.Плеханово-д.Ожогоино. (2 очередь строительства) 5 пусковой комплекс: транспортная развязка в 2-х уровнях (клеверный лист) на пересечении с автомобильной дорогой «Екатеринбург-Тюмень»;

- «Реконструкция автомобильной дороги «Обход г.Тюмени» на участке п.Учхоз-д.Плеханово-д.Ожогоино (2-я очередь строительства) 7-й пусковой комплекс. Транспортная развязка в двух уровнях на пересечении с автодорогой «Тюмень-Аэропорт Рощино»;

- «Реконструкция автомобильной дороги «Обход г.Тюмени» на участке п.Учхоз-д.Плеханово-д.Ожогоино (2-я очередь строительства) 6-й пусковой комплекс. Транспортная развязка в двух уровнях на пересечении с автодорогой «Подъезд к г.Тюмени от автодороги «Байкал»;

- «Реконструкция а/д «Обход г. Тюмени» на участке от ул. Ямская до ул. Мельникайте»;

- «Строительство пешеходного перехода на окружной автомобильной дороге г. Тюмени на участке п. Учхоза. В.Бор (район Тюменской сельскохозяйственной академии)»;
- «Строительство надземного пешеходного перехода на окружной автомобильной дороге г. Тюмени на участке п. Учхоз - д. Плеханово - д. Ожогоино в районе д. Комарово»;
- «Реконструкция автомобильной дороги «Обход г.Тюмени». Строительство ливневой канализации с очистными сооружениями».

Объекты транспортной инфраструктуры размещены в кадастровых кварталах с кадастровыми номерами 72:17:1312002, 72:17:1312001, 72:17:1313004, 72:17:1313003, 72:23:0214001, 72:23:0214003, 72:23:0215001, 72:23:0215002, 72:23:0313001, 72:23:0427001, 72:23:0426001, 72:23:0426002, 72:23:0535001, 72:23:0428002, 72:23:0429002.

Площадь проектируемой территории составляет 168.44 га.

Граница проектирования имеет замкнутый контур и принята по границам красных линий, установленных в нижеследующих планировочных районах:

4-го «Затюменский» планировочного района, утвержденного Постановлением Администрации города Тюмени от 13.01.2014 №3 «Об утверждении проекта планировки территории планировочного района № 4 – Затюменский (правый берег р. Тура - лог с руслом р. Тюменка - Транссибирская магистраль - общегородская магистраль регулируемого движения по ГП);

9-го – «Южный» – планировочного района, утвержденного постановлением Администрации города Тюмени от 13.01.2014 № 7 «Об утверждении проекта планировки территории планировочного района № 9 – Южный (Транссибирская магистраль – ул. Мельникайте – ул. Федюнинского (первое объездное кольцо)»;

11-го «Комаровский» планировочного района, утвержденного Постановлением Администрации города Тюмени от 13.01.2014 №13 «Об утверждении проекта планировки территории планировочного района № 11 – Комаровский (ул. Федюнинского (первое объездное кольцо) - ул. Червишевский тракт – граница населенного пункта – ул. Московский тракт);

19-го «Плехановский» планировочного района, утвержденного Постановлением Администрации города Тюмени от 13.01.2014 №4 «Об утверждении проекта планировки территории планировочного района № 19 – Плехановский (Транссибирская магистраль - ул. Федюнинского (первое объездное кольцо) - ул. Московский тракт - граница населенного пункта).

Граница проектируемой территории имеет замкнутый контур и представлена на рисунке № 1. Координаты поворотных точек приведены в таблице № 1.

Рисунок № 1. Граница проектируемой территории.



Таблица № 1. Координаты поворотных точек.

№ точки	Координаты поворотных точек	
	X	Y
1	337611,08	1461742,99
2	337652,4	1461736,88

№ точки	Координаты поворотных точек	
	X	Y
27	338617,96	1461053,75
28	338465,04	1461054,61

3	337601,34	1461606,05
4	337548,48	1461366,7
5	337551,42	1461362,61
6	337655,14	1461168,36
7	337988,88	1461139,46
8	338138,72	1461245,34
9	338148	1461257,96
10	338150,62	1461261,53
11	338158,06	1461274,8
12	338165,92	1461295,15
13	338170,74	1461316,66
14	338161,32	1461474,44
15	338232,82	1461480
16	338235,24	1461461,07
17	338262,7	1461289,62
18	338427,88	1461111,76
19	338609,9	1461122,78
20	338673,32	1461131,44
21	338704,76	1461140,54
22	338773,28	1461147,25
23	338780,54	1461080,4
24	338757,54	1461077,38
25	338661,2	1461055,77
26	338627,46	1461053,88

29	338383,28	1460995,1
30	338254,8	1460834,69
31	338267,44	1460453,87
32	338193,12	1460451,53
33	338181,76	1460713,6
34	338174,56	1460856,28
35	337934,72	1461073,47
36	337727	1461091,86
37	337719,1	1460943,04
38	337649,58	1460832,57
39	337567,62	1460883,82
40	337423,7	1460916,47
41	337317,14	1460556,86
42	337312,6	1460539,74
43	337270,58	1460548,34
44	337274,66	1460566,88
45	337354,06	1460916,84
46	337364,42	1460962,24
47	337384,68	1461052,2
48	337393,62	1461093,35
49	337334,26	1461106,41
50	337319,5	1461109,12
51	337142,74	1461198,24
52	337119,72	1461210,3

2.2) Сведения о территории проектирования.

Проектируемая территория представляет собой слабо расчлененную равнину с общим, слабо выраженным восточно-северо-восточным уклоном.

Территория относится к застроенной, где зональные сообщества полностью уничтожены и видоизменены человеком.

Район проектирования относится к I району, 1В подрайону климатического районирования для строительства согласно СП 131.13330.2012.

В границах проектирования расположены следующие объекты инженерной и транспортной инфраструктур:

- Окружная а.д. г.Тюмени;
- ул. Закалужская
- ул. Московский тракт
- ул. Ямская
- ул. Авторемонтная
- ул. Интернациональная
- ул. Червишевский тракт
- железная дорога «Москва – Владивосток»;
- контактная сеть;
- тепловые сети;
- газопроводы;
- водопроводы;
- дождевая канализация;
- бытовая канализация;
- сети связи;
- кабельные линии 0.4 кВ, 10 кВ;
- воздушные линии электропередач 10 кВ, 110 кВ.

Территория проектирования размещена на землях населенных пунктов; землях сельскохозяйственного назначения, землях промышленности, энергетики, транспорта, связи, радиовещания, телевидения, информатики, землях для обеспечения космической деятельности, землях обороны, безопасности и землях иного специального назначения; землях, являющихся неразграниченной государственной собственностью.

В соответствии с Правилами землепользования и застройки города Тюмени, утвержденными решением Тюменской городской Думы от 30.10.2008 № 154 «О Правилах землепользования и застройки города Тюмени» (далее – Правила), проектируемая

территория расположена в территориальных зонах ИТ-1, ИТ-2, ИТ-3, ОД-2, ОД-3, ОД-4, ОД-6, ОД-7, Ж-1, Ж-1.1, Ж-2, Ж-3, Ж-4, Р-1, Р-2, Р-4, Р-5, П-1.

2.3) Сведения об исходных земельных участках.

В границы проектирования входят земельные участки, находящиеся в федеральной, государственной, муниципальной, частной и долевой собственности, участки в долгосрочной и краткосрочной аренде, в постоянном (бессрочном) пользовании, а также участки, права на которые не зарегистрированы.

Сведения об изменяемых земельных участках представлены в таблице № 2.1.

Таблица № 2.1. Сведения об изменяемых земельных участках.

№ п/п	Кадастровый номер земельного участка в ГКН	Площадь, кв.м.	Категория земель	Вид разрешенного использования	Правообладатель (правообладатели)	Ограничение (обременение) права
1	72:23:0214001:1018	263156	Земли населённых пунктов	для сельскохозяйственного производства	1. Собственность РФ; 2. Постоянное (бессрочное) пользование «ГАУ Северного Зауралья»	-
2	72:23:0214003:165	11794	Земли населённых пунктов	для сельскохозяйственного производства	1. Собственность РФ; 2. Постоянное (бессрочное) пользование «ГАУ Северного Зауралья»	-
3	72:17:0000000:309 единое землепользование	34 180 321	Земли сельскохозяйственного назначения	Для сельскохозяйственного производства	Собственность РФ; постоянное (бессрочное) пользование ФГБОУ ВПО «Государственный аграрный университет Северного Зауралья»	сервитут ФГУП «Государственная корпорация по организации воздушного движения в РФ» ф-л «Аэронавигация Севера Сибири»
4	72:23:0215001:169	26133	Земли населённых пунктов	для сельскохозяйственного производства	1. Собственность РФ; 2. Постоянное (бессрочное) пользование «КАУ Северного Зауралья»	-
5	72:23:0000000:100 единое землепользование	9721	Земли населённых пунктов	для строительства канализования с. Горьковка и с. Утешево с подключением в городскую сеть города Тюмени	Права не зарегистрированы	-
6	72:23:0214003:21	2078	Земли населённых пунктов	под нежилое строение (АЗС)	Собственность ЗАО "Никифор"	-
7	72:23:0215001:163	17204	Земли населённых пунктов	для сельскохозяйственного производства	Собственность «ГАУ Северного Зауралья»	-
8	72:23:0000000:111 единое землепользование	18330	Земли населённых пунктов	под системой организации поверхностного стока воды с пашни	Права не зарегистрированы	-
9	72:23:0214001:1017	10266	Земли населённых пунктов	для сельскохозяйственного производства	1. Собственность РФ; 2. Постоянное (бессрочное) пользование «КАУ Северного Зауралья»	-
10	72:23:0215002:70	45889	Земли населённых пунктов	под существующие здания и сооружения больничного комплекса и парковую зону	1. Собственность РФ; 2. Постоянное (бессрочное) пользование ГБУ здравоохранения ТО "Областной противотуберкулезный диспан-	-

№ п/п	Кадастровый номер земельного участка в ГКН	Площадь, кв. м.	Категория земель	Вид разрешенного использования	Правообладатель (правообладатели)	Ограничение (обременение) права
					сер"	
11	72:23:0215002:543	20116	Земли населённых пунктов	для сельскохозяйственного производства	Постоянное (бессрочное) пользование «ГАУ Северного Зауралья»	-
12	72:23:0215001:168	43258	Земли населённых пунктов	для сельскохозяйственного производства	1. Собственность РФ; 2. Постоянное (бессрочное) пользование «КАУ Северного Зауралья»	-
13	72:23:0215001:249	14382	Земли населённых пунктов	для сельскохозяйственного производства	1. Собственность РФ; 2. Постоянное (бессрочное) пользование «ГАУ Северного Зауралья»	-
14	72:23:0215001:785 (временный)	3803	Земли населённых пунктов	для организации мест массового отдыха (без права капитального строительства)	Права не зарегистрированы	-
15	72:23:0215001:157	26335	Земли населённых пунктов	под пруд Березовый	Муниципальная собственность комитета по экологии администрации г. Тюмени	-
16	72:23:0215002:2974 (временный)	6298	Земли населённых пунктов	под нежилые строения (административное здание, склад)	Права не зарегистрированы	-
17	72:23:0215002:707	3970	Земли населённых пунктов	под многоквартирный дом	Права не зарегистрированы	-
18	72:23:0215002:3133	84665	Земли населённых пунктов	под автодорогу	Собственность муниципального образования городской округ город Тюмень	-
19	72:17:1312002:204	194239	Земли населённых пунктов	для размещения улично-дорожной сети	Собственность РФ	-
20	72:23:0426001:420	2306	Земли населённых пунктов	под автодорогу	Собственность МО городской округ г. Тюмень	-
21	72:23:0426002:240	17326	Земли населённых пунктов	для размещения объектов социального обслуживания населения; для размещения объектов бытового обслуживания населения; для размещения торговых объектов; для размещения объектов общественного питания; для размещения объектов коммунального обслуживания населения	Собственность РФ	Прочие ограничения (обременения) с 17.03.2015 без установления срока агентирования Федерального фонда содействия развитию жилищного строительства
22	72:17:1313004:339	212677	Земли населённых пунктов	для сельскохозяйственного производства	Собственность РФ	Сервитут ОАО "Запсибгазпром" Сервитут ОАО "Тюменская домостроительная"

№ п/п	Кадастровый номер земельного участка в ГКН	Площадь, кв. м.	Категория земель	Вид разрешенного использования	Правообладатель (правообладатели)	Ограничение (обременение) права
						компания
23	72:17:1313003:189 единое землепользование	654907	Земли сельскохозяйственного назначения	для сельскохозяйственного производства	Собственность РФ	-
24	72:23:0429002:8895 (временный)	523	Земли населённых пунктов	для размещения объектов инженерно-технического обеспечения зданий, сооружений, допустимых к размещению в соответствии с требованиями санитарного законодательства Российской Федерации (КЛ-0,4 кВ от ТП-419 до ВРУ-0.4 кВ объекта по ул. Федюнинского, 4а).	Права не зарегистрированы	-
25	72:23:0000000:112** (единое землепользование)	9298	Земли населённых пунктов	для строительства тепломагистрали	Права не зарегистрированы	-
26	72:23:0429002:743 (единое землепользование)	2434	Земли населённых пунктов	для размещения открытого автосалона	Права не зарегистрированы	-
27	72:23:0428002:1441	14152	Земли населённых пунктов	под автодорогу	Собственность МО городской округ город Тюмень	-
28	72:23:0428002:12893	5729	Земли населённых пунктов	под автодорогу	Собственность муниципального образования городской округ город Тюмень	-
29	72:23:0428002:14623	5593	Земли населённых пунктов	под автодорогу	Собственность муниципального образования городской округ город Тюмень	-
30	72:23:0428002:1175	5726	Земли населённых пунктов	занятого многоквартирным домом со встроенно-пристроенными нежилыми помещениями и необходимого для его использования	Права не зарегистрированы	-
31	72:23:0428002:12952	157	Земли населённых пунктов	для размещения кабельной ЛЭП-10 кВ	Права не зарегистрированы	-
32	72:23:0427001:233	4856	Земли населённых пунктов	для сельскохозяйственного производства	1. Собственность РФ; 2. Постоянное (бессрочное) пользование «ГАУ Северного Зауралья»	-
33	72:23:0427001:985	39833	Земли населённых пунктов	территория общего пользования	Собственность РФ	аренда Тюменская ДСК
34	72:23:0427001:15210	930	Земли населённых пунктов	Для размещения объектов, характерных для населённых пунктов	Собственность РФ	-
35	72:23:0427001:10694	82391	Земли на-	для размещения	Права не зарегистриро-	-

№ п/п	Кадастровый номер земельного участка в ГКН	Площадь, кв. м.	Категория земель	Вид разрешенного использования	Правообладатель (правообладатели)	Ограничение (обременение) права
	(временный)		селённых пунктов	торговых объектов	ваны	
36	72:23:0427001:11227	147	Земли населённых пунктов	для строительства теплотрассы	Права не зарегистрированы	-
37	72:17:1312001:28	9562	Земли населённых пунктов	для размещения многоэтажной жилой застройки	Собственность Субъект Российской Федерации Тюменская область	-
38	72:17:1312001:45	6768	Земли населённых пунктов	для размещения объектов хранения автотранспорта	Частная собственность	-
39	72:17:1312001:14	79480	Земли населённых пунктов	для сельскохозяйственного производства	Собственность РФ	-
40	72:17:1312001:1	9000	Земли населённых пунктов	для размещения торговых объектов, допустимых к размещению в соответствии с требованиями санитарного законодательства Российской Федерации, для размещения объектов коммунального обслуживания населения, для размещения объектов общественного питания, допуст	Собственность Медкова Лариса Петровна	-
41	72:23:0429002:7132	462	Земли населённых пунктов	под временную постройку - автомойка замкнутого цикла площадью 219 кв. м (без права капитального строительства)	Права не зарегистрированы	аренда ООО "Стройинвест"
42	72:23:0428002:10137	20835	Земли населённых пунктов	под автодорогу	собственность МО городской округ г.Тюмень	-
43	72:23:0427001:770	3363	Земли населённых пунктов	под благоустройство и содержание	Собственность ООО "Многопрофильное Предприятие "МК-7"	-
44	72:23:0427001:9843	11982	Земли населённых пунктов	для размещения объектов транспортной инфраструктуры	собственность РФ	аренда ОАО "Сибстройсервис"; прочие ограничения (обременения) Федеральный фонд содействия развитию жилищного строительства; аренда АО "Агентство по ипотечному жилищному кредитованию по Тюменской области"

№ п/п	Кадастровый номер земельного участка в ГКН	Площадь, кв. м.	Категория земель	Вид разрешенного использования	Правообладатель (правообладатели)	Ограничение (обременение) права
45	72:23:0429002:1236	16	Земли населённых пунктов	для строительства объекта: «Устройство наружного освещения а/д «Подъезд к больнице интенсивного лечения»	Постоянное (бессрочное) пользование, ГКУ ТО «УАД»	-
46	72:23:0000000:91 (единое землепользование)	11397,66	Земли населённых пунктов	занятого электросетевым комплексом от ПС 110/35/10 кВ Техническая/ Н-Техническая/ Бурдун с ЛЭП 10/0,4 кВ-мкр. Южный	Права не зарегистрированы	-
47	72:23:0428002:13777	491	Земли населённых пунктов	Для размещения объектов инженерно-технического обеспечения зданий, сооружений, допустимых к размещению в соответствии с требованиями санитарного законодательства Российской Федерации (кабельная линия 10 кВ)	Права не зарегистрированы	-
48	72:23:0000000:12738	1617	Земли населённых пунктов	для размещения объектов транспортной инфраструктуры (реконструкция ул. Московский тракт (участок ул. Калинина - автомобильная дорога Обход г. Тюмени)	Постоянное (бессрочное) пользование ГКУ ТО «Управление автомобильных дорог»	-
49	72:23:0427001:180	22806	Земли населённых пунктов	под нежилое строение (гаражи)	Права не зарегистрированы	аренда с 29.04.2015 по 23.12.2024 Договор аренды зем. участка с множественностью лиц на стороне арендатора, заключен с ДИО ТО 23-32/210 от 2014-12-24
50	72:23:0000000:180	32	Земли населённых пунктов	для строительства объекта: Устройство наружного освещения а/д Обход г. Тюмени на участке п. Учхоз -д. Плеханово - д. Ожогоино	Постоянное (бессрочное) пользование Государственное казенное учреждение Тюменской области "Управление автомобильных дорог"	-
51	72:23:0215001:197	2809	Земли населённых пунктов	для размещения объекта бытового обслуживания населения (нежилое здание бани)	Собственность МО городской округ г. Тюмень	аренда с 18.06.2012 по 11.07.2014 ООО "Эксполес-2000"
52	72:23:0215001:305	11	Земли населённых	для строительства объекта: Устройство	Постоянное (бессрочное) пользование ГКУ	-

№ п/п	Кадастровый номер земельного участка в ГКН	Площадь, кв. м.	Категория земель	Вид разрешенного использования	Правообладатель (правообладатели)	Ограничение (обременение) права
			пунктов	наружного освещения а/д Тюмень-Аэропорт	ТО «Управление автомобильных дорог»	
53	72:23:0000000:97 единое землепользование	6361,2	Земли населённых пунктов	занятого электросетевым комплексом от ПС 110/35/10 кВ Северная/Западная/Белинского/Сибжилстроя с ЛЭП 10/0,4 кВ-Дом обороны	Права не зарегистрированы	-
54	72:23:0000000:12765	33	Земли населённых пунктов	размещение объектов инженерной и транспортной инфраструктуры (строительство пешеходного перехода на окружной автомобильной дороге г. Тюмени на участке п. Учхоз - п. В. Бор (район Тюменской сельскохозяйственной академии))	Постоянное (бессрочное) пользование ГКУ ТО «Управление автомобильных дорог»	-
55	72:00:0000000:10 единое землепользование	664	Земли населённых пунктов	под воздушную линию электропередачи ВЛ-110 кВ Ожогино-Бурдун I-II	Права не зарегистрированы	аренда по 10.07.2019, АО «Тюмень-энерго»
56	72:23:0428002:664	934	Земли населённых пунктов	под жилой дом	Долевая собственность 1 Ильдар Ильясович Кучашев, 2 Ринат Ильясович Кучашев	-
57	72:23:0428002:1007	657	Земли населённых пунктов	под индивидуальный жилой дом и хозяйственно-бытовые строения	Общая долевая собственность 1 Аухадеева Гульфира Наилевна 2 Ковалев Владимир Викторович 3 Ковалёва Вера Васильевна	-
58	72:23:0429002:1073	2096	Земли населённых пунктов	под нежилые строения (учрежденческое, станция технического обслуживания автомобилей)	Права не зарегистрированы	-
59	72:23:0215001:256	8115	Земли населённых пунктов	для строительства офисно-логистического центра	Права не зарегистрированы	-
60	72:17:1313004:4989	200339	Земли населённых пунктов	для размещения объектов спорта	собственность АО "Агентство по ипотечному жилищному кредитованию по Тюменской области"	Сервитут ОАО «Тюменская домостроительная компания»
61	72:17:1313004:55	50000	Земли населённых пунктов	для размещения торгово-развлекательного центра	Собственность ООО "Проперти Тюмень"	-
62	72:17:1313004:99	10000	Земли населённых пунктов	для размещения автосалона	Собственность Владимир Викторович Мидюшко	-
63	72:23:0000000:13117	15497	Земли населённых	Для иных видов использования, харак-	Собственность Муниципальная	-

№ п/п	Кадастровый номер земельного участка в ГКН	Площадь, кв. м.	Категория земель	Вид разрешенного использования	Правообладатель (правообладатели)	Ограничение (обременение) права
			пунктов	терных для населенных пунктов		
64	72:23:0426002:271	63027	Земли населённых пунктов	Для иных видов использования, характерных для населенных пунктов	Собственность Федеральная	-
65	72:23:0426002:259	10043	Земли населённых пунктов	Для размещения объектов социального и коммунально-бытового назначения	Собственность Федеральная	-
66	72:23:0426002:262	10775	Земли населённых пунктов	Для иных видов использования, характерных для населенных пунктов	Собственность Федеральная	-
67	72:23:0427001:15209	13744	Земли населённых пунктов	Для иных видов использования, характерных для населенных пунктов	Собственность Федеральная	-
68	72:23:0427001:9844	56850	Земли населённых пунктов	Для иных видов использования, характерных для населенных пунктов	Собственность Федеральная	-
69	72:23:0000000:13299	123296	Земли населённых пунктов	под автодорогу	Собственность Муниципальная	-
70	72:23:0427001:15199	108267	Земли населённых пунктов	Для размещения объектов, характерных для населенных пунктов	Собственность федеральная	-
71	72:23:0427001:15201	3471	Земли населённых пунктов	Для размещения объектов, характерных для населенных пунктов	Собственность федеральная	-
72	72:23:0427001:969	4180	Земли населённых пунктов	территория общего пользования	Собственность РФ	аренда Тюменская ДСК
73	72:17:1312002:204	194239	Земли населённых пунктов	для размещения улично-дорожной сети	Собственность РФ	-
74	72:23:0426001:976 (временный)	799	Земли населённых пунктов	для размещения объектов инженерно-технического обеспечения зданий, сооружений, допустимых к размещению в соответствии с требованиями санитарного законодательства Российской Федерации	Права не зарегистрированы	

Примечание.

1. Правообладатели земельных участков и установленные ограничения (обременения) прав указаны по состоянию на январь 2017г., в соответствии со сведениями из Единого Государственного Реестра Недвижимости (ЕГРН).

2. Полномочия по распоряжению земельного участка с кадастровым номером 72:17:1312002:204 принадлежат субъекту Российской Федерации на основании Протокола заочного голосования Правительственной комиссии по развитию жилищного строительства и оценке эффективности использования земельных участков, находящихся в собственности Российской Федерации от 27.02.2013 № 2.

3. Границы земельного участка с кадастровым номером 72:17:1312002:63 имеют пересечение границ с границами обособленного земельного участка 72:17:1312002:58, входящего в состав единого землепользования с кадастровым номером 72:17:0000000:309.

4. Граница земельного участка с кадастровым номером 72:17:0000000:435 пересекает границы земельных участков 72:17:0000000:309, 72:17:1313003:58, 72:17:0000000:355. Пересечение границ должно быть устранено путем уточнения границ указанных земельных участков.

5. Граница земельного участка с кадастровым номером 72:23:0000000:112 (вх. 72:23:0428002:1222) пересекает границы земельного участка с кадастровым номером 72:23:0000000:118 (вх. 72:23:0428002:1228). Пересечение границ должно быть устранено путем уточнения границ указанных земельных участков.

6. Граница земельного участка с кадастровым номером 72:23:0429002:743 (вх. 72:23:0429002:745) пересекает границу земельного участка с кадастровым номером 72:23:0429002:7894. Пересечение границ должно быть устранено путем уточнения границ указанных земельных участков.

Земельные участки, границы которых в проекте межевания территории сохраняются без изменений, отнесены к существующим земельным участкам. Сведения о существующих земельных участках представлены в таблице № 2.2.

Таблица № 2.2. Сведения о существующих земельных участках.

№ п/п	№ на чертеже	Кадастровый номер земельного участка в ГКН	Площадь, кв. м.	Категория земель	Вид разрешенного использования	Правообладатель (правообладатели)	Ограничение (обременение) права
1	1	72:17:0000000:5927	275574	Земли промышленности, энергетики, транспорта, связи, радиовещания, телевидения, информатики, земли для обеспечения космической деятельности, земли обороны, безопасности и земли иного специального назначения	для а/дороги Екатеринбург-Тюмень	1. Собственность РФ 2. Постоянное (бессрочное) пользование ФАД "Урал"	-
2	2	72:17:1312001:29	7956	Земли населенных пунктов	для размещения многоэтажной жилой застройки	1. Собственность РФ 2. Фонд "РЖС"	-
3	3	72:17:1312001:30	151	Земли населенных пунктов	для размещения объектов инженерной инфраструктуры, для размещения объектов транспортной инфраструктуры	Собственность РФ	-
4	4	72:17:1312001:42	1583	Земли населенных пунктов	для использования под незавершенным строительством нежилое строение	Собственность ООО "Управляющая компания "ИНТЭК"	-
5	5	72:17:1312001:45	6768	Земли населенных пунктов	для размещения объектов хранения автотранспорта	Собственность	-
6	6	72:17:1312001:50	23 123	Земли населенных пунктов	для размещения многоэтажной жилой застройки	Собственность Федеральная	-
7	7	72:17:1312001:51	84 512	Земли населенных пунктов	для размещения многоэтажной жилой застройки	Собственность Федеральная	-
8	8	72:17:1312001:54 (временный)	71	Земли населенных пунктов	для обеспечения условий сохранения и развития городской системы улиц и дорог, для разме-	Права не зарегистрированы	-

№ п/п	№ на чертеже	Кадастровый номер земельного участка в ГКН	Площадь, кв.м.	Категория земель	Вид разрешенного использования	Правообладатель (правообладатели)	Ограничение (обременение) права
					щения сетей инженерно-технического обеспечения (в том числе для следующих линейных объектов транспортной инфраструктуры регионального значения: – «Реконструкция автомобильной дороги «Обход г.Тюмени» на участке п.Учхоз-д.Плеханово-д.Ожого. (2 очередь строительства) 5 пусковой комплекс: транспортная развязка в 2-х уровнях (клеверный лист) на пересечении с автомобильной дорогой «Екатеринбург-Тюмень»		
9	9	72:17:1312001:55 (временный)	4 735	Земли населённых пунктов	для обеспечения условий сохранения и развития городской системы улиц и дорог, для размещения сетей инженерно-технического обеспечения (в том числе для следующих линейных объектов транспортной инфраструктуры регионального значения: – «Реконструкция автомобильной дороги «Обход г. Тюмени» на участке п. Учхоз-д. Плеханово-д. Ожого. (2 очередь строительства) 5 пусковой комплекс: транспортная развязка в 2-х уровнях (клеверный лист) на пересечении с автомобильной дорогой «Екатеринбург-Тюмень»	Права не зарегистрированы	
10	10	72:17:1312002:203	160	Земли населённых пунктов	для размещения объектов инженерно-технического обеспечения зданий, сооружений, допустимых к размещению в соответствии с требованиями санитарного законодательства РФ	Собственность РФ	-
11	11	72:17:1312002:206* (временный)	19	Земли населённых пунктов	Для размещения объектов дорожного сервиса в полосах отвода автомобильных дорог	Права не зарегистрированы	-
12	12	72:17:1312002:39 (единое землепользование)	3	Земли населённых пунктов	для размещения и использования по назначению объекта энергетики	Собственность РФ	аренда АО энергетики и электрификации "Тюмень-энер-го"
13	13	72:17:1313003:57	2500	Земли населённых пунктов	под нежилое строение	Собственность	-

№ п/п	№ на чертеже	Кадастровый номер земельного участка в ГКН	Площадь, кв.м.	Категория земель	Вид разрешенного использования	Правообладатель (правообладатели)	Ограничение (обременение) права
				ных пунктов	АЗС	РФ	
14	14	72:17:1313003:58	1500	Земли населённых пунктов	под нежилое строение: станцию технического обслуживания (СТО) и торговый павильон	Права не зарегистрированы	-
15	15	72:17:1313004:113	3000	Земли населённых пунктов	Для ведения личного подсобного хозяйства	собственность Шмидко Юлия Александровна	-
16	16	72:17:1313004:114	3000	Земли населённых пунктов	Для ведения личного подсобного хозяйства	собственность Гуля Деомид Дмитриевич	-
17	17	72:17:1313004:2	75291	Земли населённых пунктов	для воспроизводства крупного рогатого скота	Собственность ОАО "Тюмень-госплем"	-
18	18	72:17:1313004:203	22526	Земли населённых пунктов	для размещения торгово-развлекательного центра	Собственность ООО "Проперти Тюмень"	-
19	19	72:17:1313004:4988	1463	Земли населённых пунктов	для строительства транспортной развязки на примыкании съезда к спортивному комплексу Тюмень-Арена автомобильной дороги федерального значения Екатеринбург - Тюмень	Постоянное (бессрочное) пользование ГКУ ТО «Управление автомобильных дорог»	-
20	20	72:17:1313004:546	693	Земли населённых пунктов	под посадку картофеля	Собственность Шахназарян Мгер Юрикович	-
21	21	72:17:1313004:665	276	Земли населённых пунктов	для размещения объектов инженерной инфраструктуры	собственность ПАО "Мобильные ТелеСистемы"	-
22	22	72:00:0000000:11 единое землепользование	2253	Земли населённых пунктов	для размещения и использования по назначению объекта энергетики	собственность РФ	аренда АО энергетики и электрификации "Тюмень-энерго"
23	23	72:23:0000000:11492	736	Земли населённых пунктов	для размещения реконструкции автомобильной дороги Обход г. Тюмени на участке п. Учхоз - д. Плеханова - д. Ожогина	собственность субъекта РФ; Постоянное (бессрочное) пользование ГКУ ТО "Управление автомобильных дорог"	-
24	24	72:23:0000000:11559	12161	Земли населённых пунктов	для размещения КЛ-110 кВ от ПС-110/10 кВ Пластмасс-1 до ПС-110/10 кВ Плеханово-1, КЛ-110 кВ от ПС-110/10 кВ Пластмасс-2 до ПС-110/10 кВ Плеханово-2	Права не зарегистрированы	-
25	25	72:23:0000000:121	90390	Земли населённых пунктов	под областную автомобильную дорогу общего пользования Труфаново-Воронина, Т-1717	Собственность Тюменская область	Сервитут с 05.08.2014 постоянно АО "Тер-

№ п/п	№ на чертеже	Кадастровый номер земельного участка в ГКН	Площадь, кв.м.	Категория земель	Вид разрешенного использования	Правообладатель (правообладатели)	Ограничение (обременение) права
							минал-Рощино"
26	26	72:23:0000000:1274 6 (временный)	28543	Земли населённых пунктов	для размещения объектов инженерно-технического обеспечения зданий, сооружений, допустимых к размещению в соответствии с требованиями санитарного законодательства Российской Федерации (КЛ «ЛЭП 110 кВ Мурманская – Центральная в г. Тюмени»)	Права не зарегистрированы	-
27	27	72:23:0000000:1309 7	76713	Земли населённых пунктов	под автодорогу	Муниципальная собственность	-
28	28	72:23:0000000: 13454* (Временный)	3728	Земли населенных пунктов	для обеспечения условий сохранения и развития городской системы улиц и дорог, для размещения сетей инженерно-технического обеспечения (в том числе для размещения линейного объекта транспортной инфраструктуры регионального значения: "Реконструкция а/д "Обход г. Тюмени" на участке от ул. Ямская до ул. Мельникайте"	Права не зарегистрированы	-
29	29	72:23:0000000: 13455* (Временный)	16875	Земли населенных пунктов	для обеспечения условий сохранения и развития городской системы улиц и дорог, для размещения сетей инженерно-технического обеспечения (в том числе для следующих линейных объектов транспортной инфраструктуры регионального значения: "Реконструкция а/д "Обход г. Тюмени" на участке от ул. Ямская до ул. Мельникайте")	Права не зарегистрированы	-
30	30	72:23:0000000: 13461* (Временный)	21	Земли населенных пунктов	для обеспечения условий сохранения и развития городской системы улиц и дорог, для размещения сетей инженерно-технического обеспечения (в том числе для следующих линейных объектов транспортной инфраструктуры регионального значения: "Реконструкция а/д "Обход г. Тюмени" на участке от ул. Ямская до ул. Мельникайте")	Права не зарегистрированы	-

№ п/п	№ на чертеже	Кадастровый номер земельного участка в ГКН	Площадь, кв.м.	Категория земель	Вид разрешенного использования	Правообладатель (правообладатели)	Ограничение (обременение) права
31	31	72:23:0000000:13466* (Временный)	14071	Земли населенных пунктов	для обеспечения условий сохранения и развития городской системы улиц и дорог, для размещения сетей инженерно-технического обеспечения (в том числе для следующих линейных объектов транспортной инфраструктуры регионального значения: "Реконструкция а/д "Обход г. Тюмени" на участке от ул. Ямская до ул. Мельникайте")	Права не зарегистрированы	-
32	32	72:23:0000000:214	17845	Земли населённых пунктов	для реконструкции окружной автомобильной дороги г. Тюмени на участке п. Учхоз - д. Плеханова - д. Ожогоино (2 очередь строительства), 5 пусковой комплекс: транспортная развязка в двух уровнях (клеверный лист) на пересечении с а/д "Екатеринбург - Тюмень"	собственность субъекта РФ, Постоянное (бессрочное) пользование ГКУ ТО "Управление автомобильных дорог"	-
33	33	72:23:0000000:106 (единое землепользование)	97392	Земли населённых пунктов	для а/дороги Тюмень-Аэропорт	Постоянное (бессрочное) пользование ГКУ ТО «Управление автомобильных дорог»	-
34	34	72:23:0214001:293	3630	Земли населённых пунктов	для строительства окружной автомобильной дороги (строительство и реконструкция) на участке п. Рошино (учхоз) - п. Верхний Бор с мостовым переходом через реку Тура	1.Собственность-Субъект РФ Тюменская область; 2.Постоянное (бессрочное) пользование ГКУ ТО «Управление автомобильных дорог»	-
35	35	72:23:0214001:294	6557	Земли населённых пунктов	для строительства окружной автомобильной дороги (строительство и реконструкция) на участке п. Рошино (учхоз) - п. Верхний Бор с мостовым переходом через реку Тура	1. Собственность Тюменская область; 2. Постоянное (бессрочное) пользование ГКУ ТО «Управление автомобильных дорог»	-
36	36	72:23:0214001:469	9943	Земли населённых пунктов	для реконструкции автомобильной дороги «Обход г.Тюмени на участке п. Учхоз - д. Плеханово – д. Ожогоино (дополнительный земельный участок)	1. Собственность Тюменская область; 2. Постоянное (бессрочное) пользование ГКУ ТО «Управление автомобильных дорог»	-

№ п/п	№ на чертеже	Кадастровый номер земельного участка в ГКН	Площадь, кв.м.	Категория земель	Вид разрешенного использования	Правообладатель (правообладатели)	Ограничение (обременение) права
37	37	72:23:0214003:143	1093	Земли населённых пунктов	для строительства окружной автомобильной дороги (строительство и реконструкция) на участке п. Рошино (учхоз) – п. Верхний Бор с мостовым переходом через реку Тура	1. Собственность Тюменская область; 2. Постоянное (бессрочное) пользование ГКУ ТО «Управление автомобильных дорог»	-
38	38	72:23:0214003:146	1257	Земли населённых пунктов	для строительства окружной автомобильной дороги (строительство и реконструкция) на участке п. Рошино (учхоз) – п. Верхний Бор с мостовым переходом через реку Тура	1. Собственность Тюменская область; 2. Постоянное (бессрочное) пользование ГКУ ТО «Управление автомобильных дорог»	-
39	39	72:23:0214003:170	23189	Земли населённых пунктов	для реконструкции автомобильной дороги «Обход г.Тюмени на участке п. Учхоз - д. Плеханово – д. Ожогино (дополнительный земельный участок)	1. Собственность Тюменская область; 2. Постоянное (бессрочное) пользование ГКУ ТО «Управление автомобильных дорог»	-
40	40	72:23:0214003:171	39212	Земли населённых пунктов	для реконструкции автомобильной дороги «Обход г.Тюмени на участке п. Учхоз - д. Плеханово – д. Ожогино (дополнительный земельный участок)	1. Собственность Тюменская область; 2. Постоянное (бессрочное) пользование ГКУ ТО «Управление автомобильных дорог»	-
41	41	72:23:0215001:157	26335	Земли населённых пунктов	под пруд Березовый	Муниципальная собственность комитета по экологии администрации г. Тюмени	-
42	42	72:23:0215001:173	46709	Земли населённых пунктов	для а/дороги Тюмень-Горьковка	права не зарегистрированы	-
43	43	72:23:0215001:175	1059	Земли населённых пунктов	для ведения подсобного хозяйства	собственность АО "Агентство по ипотечному жилищному кредитованию по Тюменской области"	Ипотека ПАО "Сбербанк России"
44	44	72:23:0000000:118 (единое землепользование)	485288	Земли населённых пунктов	под областную автомобильную дорогу общего пользования Обход г. Тюмени, Т-1708	1. Собственность Тюменская область; 2. Постоянное (бессрочное) пользование ГКУ ТО «Управление автомобильных дорог»	-

№ п/п	№ на чертеже	Кадастровый номер земельного участка в ГКН	Площадь, кв.м.	Категория земель	Вид разрешенного использования	Правообладатель (правообладатели)	Ограничение (обременение) права
45	45	72:23:0215001:255	3360	Земли населённых пунктов	для сельскохозяйственного производства	1. Собственность РФ; 2. Постоянное (бессрочное) пользование «ГАУ Северного Зауралья»	-
46	46	72:23:0215001:271	2635	Земли населённых пунктов	для реконструкции автомобильной дороги «Обход г.Тюмени на участке п. Учхоз - д. Плеханово – д. Ожогоино (дополнительный земельный участок)	1. Собственность Тюменская область; 2. Постоянное (бессрочное) пользование ГКУ ТО «Управление автомобильных дорог»	-
47	47	72:23:0215001:272	4096	Земли населённых пунктов	для реконструкции автомобильной дороги «Обход г.Тюмени на участке п. Учхоз - д. Плеханово – д. Ожогоино (дополнительный земельный участок)	1. Собственность Тюменская область; 2. Постоянное (бессрочное) пользование ГКУ ТО «Управление автомобильных дорог»	-
48	48	72:23:0215001:273	3692	Земли населённых пунктов	для реконструкции автомобильной дороги «Обход г.Тюмени на участке п. Учхоз - д. Плеханово – д. Ожогоино (дополнительный земельный участок)	1. Собственность Тюменская обл.; 2. Постоянное (бессрочное) пользование ГКУ ТО «Управление автомобильных дорог»	-
49	49	72:23:0215001:274	1046	Земли населённых пунктов	для реконструкции автомобильной дороги «Обход г.Тюмени на участке п. Учхоз - д. Плеханово – д. Ожогоино (дополнительный земельный участок)	1. Собственность Тюменская область; 2. Постоянное (бессрочное) пользование ГКУ ТО «Управление автомобильных дорог»	-
50	50	72:23:0215001:275	1077	Земли населённых пунктов	для реконструкции автомобильной дороги «Обход г.Тюмени на участке п. Учхоз - д. Плеханово – д. Ожогоино (дополнительный земельный участок)	1. Собственность Тюменская область; 2. Постоянное (бессрочное) пользование ГКУ ТО «Управление автомобильных дорог»	-
51	51	72:23:0215001:276	1662	Земли населённых пунктов	для реконструкции автомобильной дороги «Обход г.Тюмени на участке п. Учхоз - д. Плеханово – д. Ожогоино (дополнительный земельный участок)	1. Собственность Тюменская область; 2. Постоянное (бессрочное) пользование ГКУ ТО «Управление автомобильных дорог»	-

№ п/п	№ на чертеже	Кадастровый номер земельного участка в ГКН	Площадь, кв.м.	Категория земель	Вид разрешенного использования	Правообладатель (правообладатели)	Ограничение (обременение) права
52	52	72:23:0215001:793	34820	Земли населённых пунктов	под автодорогу	Собственность МО городской округ г. Тюмень	-
53	53	72:17:1312001:53	27 698	Земли населённых пунктов	для размещения объектов образования; для размещения объектов спорта, для которых не требуется установление санитарно-защитных зон	Собственность субъекта Тюменская область	
54	54	72:23:0215002:221	839	Земли населённых пунктов	под существующий 5-этажный жилой дом	Права не зарегистрированы	-
55	55	72:23:0215002:2369	1037	Земли населённых пунктов	под нежилое строение (учрежденческое)	Собственность Анатолий Робертович Менский	-
56	56	72:23:0215002:2597	503	Земли населённых пунктов	для размещения газопровода в подземном исполнении	Права не зарегистрированы	-
57	57	72:23:0215002:2951	4073	Земли населённых пунктов	для размещения объектов коммунального, складского и промышленного назначения IV - V класса опасности	права не зарегистрированы	-
58	58	72:23:0215002:3042	620	Земли населённых пунктов	под жилой дом	Права не зарегистрированы	-
59	59	72:23:0215002:3043	744	Земли населённых пунктов	под жилой дом	Права не зарегистрированы	-
60	60	72:23:0215002:3088	6627	Земли населённых пунктов	для размещения объектов коммунального, складского и промышленного назначения IV-V класса опасности	собственность Менский Анатолий Робертович	-
61	61	72:23:0215002:3089	2900	Земли населённых пунктов	для размещения объектов коммунального, складского и промышленного назначения IV-V класса опасности	собственность Рахманина Валентина Петровна	-
62	62	72:23:0215002:3122	13124	Земли населённых пунктов	под автодорогу	Собственность Муниципальная	-
63	63	72:23:0215002:3183	650	Земли населённых пунктов	для размещения индивидуальной жилой застройки	Собственность Частная	-
64	64	72:23:0215002:3184	400	Земли населённых пунктов	для размещения индивидуальной жилой застройки	Собственность Частная	-
65	65	72:23:0215002:3192 * (временный характер)	3060	Земли населённых пунктов	для обеспечения условий сохранения и развития городской системы улиц и дорог, для размещения сетей инженерно-технического обеспечения (в том числе для следующих линейных объектов транспортной инфраструктуры регионального значения: "Ре-	Права не зарегистрированы	-

№ п/п	№ на чертеже	Кадастровый номер земельного участка в ГКН	Площадь, кв.м.	Категория земель	Вид разрешенного использования	Правообладатель (правообладатели)	Ограничение (обременение) права
					конструкция а/д "Обход г. Тюмени" на участке от ул. Ямская до ул. Мельникайте")		
66	66	72:23:0215002:464	2000	Земли населённых пунктов	под нежилые строения	собственность Спасенников Юрий Михайлович	Запрещение сделок с имуществом от 09.06.2016
67	67	72:23:0215002:546	17723	Земли населённых пунктов	под существующие здания и сооружения автобазы	Общество с ограниченной ответственностью «Тюмень-снаб-центр»	-
68	68	72:23:0215002:680	842	Земли населённых пунктов	офисы, административная служба	собственность Рахманина Валентина Петровна	-
69	69	72:23:0215002:688	7190	Земли населённых пунктов	для размещения объектов здравоохранения	Собственность РФ	аренда с 30.04.2013 по 08.12.2017 Сергей Олегович Колосов
70	70	72:23:0215002:695	2174	Земли населённых пунктов	для строительства общественно-торгового комплекса (без права капитального строительства за красной линией)	Собственность РФ	аренда с 17.10.2011 по 24.05.2017 ООО РАС-МА"
71	71	72:23:0215002:702	12560	Земли населённых пунктов	для реконструкции автомобильной дороги «Обход г.Тюмени на участке п. Учхоз - д. Плеханово – д. Ожогоино (дополнительный земельный участок)	1. Собственность Тюменская область; 2. Постоянное (бессрочное) пользование ГКУ ТО «Управление автомобильных дорог»	-
72	72	72:23:0215002:703	174	Земли населённых пунктов	для реконструкции автомобильной дороги «Обход г.Тюмени на участке п. Учхоз - д. Плеханово – д. Ожогоино (дополнительный земельный участок)	1. Собственность Тюменская область; 2. Постоянное (бессрочное) пользование ГКУ ТО «Управление автомобильных дорог»	-
73	73	72:23:0215002:704	859	Земли населённых пунктов	для реконструкции автомобильной дороги «Обход г.Тюмени на участке п. Учхоз - д. Плеханово – д. Ожогоино (дополнительный земельный участок)	1. Собственность Тюменская область; 2. Постоянное (бессрочное) пользование ГКУ ТО «Управление автомобильных дорог»	-
74	74	72:23:0215002:705	424	Земли населённых пунктов	для реконструкции авто-	1. Собствен-	-

№ п/п	№ на чертеже	Кадастровый номер земельного участка в ГКН	Площадь, кв.м.	Категория земель	Вид разрешенного использования	Правообладатель (правообладатели)	Ограничение (обременение) права
				ных пунктов	мобильной дороги «Обход г.Тюмени на участке п. Учхоз - д. Плеханово – д. Ожогоино (дополнительный земельный участок)	ность Тюменская область; 2. Постоянное (бессрочное) пользование ГКУ ТО «Управление автомобильных дорог»	
75	75	72:23:0215002:706	2979	Земли населённых пунктов	для реконструкции автомобильной дороги «Обход г.Тюмени на участке п. Учхоз - д. Плеханово – д. Ожогоино (дополнительный земельный участок)	1. Собственность Тюменская область; 2. Постоянное (бессрочное) пользование ГКУ ТО «Управление автомобильных дорог»	-
76	76	72:23:0215002:710	1779	Земли населённых пунктов	для строительства торгового салона	Права не зарегистрированы	аренда с 07.05.2011 по 15.03.2017 Сергей Петрович Косинцев
77	77	72:23:0000000:65 (единое землепользование)	1393	Земли населённых пунктов	под электросетевой комплекс ВЛ-10 кВ ф. Учхоз с ВЛ-0,4кВ от ПС 110/10 кВ Утяшево	Права не зарегистрированы	аренда ОАО "Тюмень-энерго"
78	78	72:23:0000000:86	504179 7	Земли населённых пунктов	для существующего имущественного комплекса в полосе отвода железной дороги-	Собственность федеральная	-
79	79	72:23:0000000:26	503854 6	Земли населённых пунктов	Для размещения и эксплуатации объектов железнодорожного транспорта	Собственность федеральная	-
80	80	72:23:0426001:120	1430	Земли населённых пунктов	для личного подсобного хозяйства	собственность Олег Владимирович Григоренко	-
81	81	72:23:0426001:3	1250	Земли населённых пунктов	для личного подсобного хозяйства	Собственность Владимир Андреевич Вольнов	-
82	82	72:23:0426001:401	886	Земли населённых пунктов	для личного подсобного хозяйства	Долевая собственность Синельникова Ольга Анатольевна(1/4) Синельникова Виктория Сергеевна(1/4) Синельников Владимир Сергеевич(1/4) Синельникова Ксения Сергеевна(1/4)	-
83	83	72:23:0426001:413	400	Земли населённых пунктов	для ведения личного подсобного хозяйства	собственность Наталья Влади-	-

№ п/п	№ на чертеже	Кадастровый номер земельного участка в ГКН	Площадь, кв.м.	Категория земель	Вид разрешенного использования	Правообладатель (правообладатели)	Ограничение (обременение) права
						мировна Королева	
84	84	72:23:0426001:414	1100	Земли населённых пунктов	для ведения личного подсобного хозяйства	Долевая собственность Наталия Владимировна Королева (1/2) Инесса Силиверстовна Нехорошева (1/2)	-
85	85	72:23:0426001:421	210	Земли населённых пунктов	для реконструкции автомобильной дороги Обход г. Тюмени на участке п. Учхоз - д.Плеханово - д. Ожогоино (дополнительный земельный участок)	1. Собственность Тюменская область; 2. Постоянное (бессрочное) пользование ГКУ ТО «Управление автомобильных дорог»	-
86	86	72:23:0426001:422	397	Земли населённых пунктов	для реконструкции автомобильной дороги Обход г. Тюмени на участке п. Учхоз - д.Плеханово - д. Ожогоино (дополнительный земельный участок)	1. Собственность Тюменская область; 2. Постоянное (бессрочное) пользование ГКУ ТО «Управление автомобильных дорог»	-
87	87	72:23:0426001:960	13868	Земли населённых пунктов	под автодорогу	Собственность муниципальное образование городской округ город Тюмень	-
88	88	72:23:0426002:197	287	Земли населённых пунктов	для реконструкции автомобильной дороги Обход г. Тюмени на участке п. Учхоз - д.Плеханово - д. Ожогоино (дополнительный земельный участок)	1. Собственность Тюменская область; 2. Постоянное (бессрочное) пользование ГКУ ТО «Управление автомобильных дорог»	-
89	89	72:23:0426002:198	400	Земли населённых пунктов	для реконструкции автомобильной дороги Обход г. Тюмени на участке п. Учхоз - д.Плеханово - д. Ожогоино (дополнительный земельный участок)	1. Собственность Тюменская область; 2. Постоянное (бессрочное) пользование ГКУ ТО «Управление автомобильных дорог»	-
90	90	72:23:0426002:199	29	Земли населённых пунктов	для реконструкции автомобильной дороги Обход г. Тюмени на участке п. Учхоз - д.Плеханово - д. Ожогоино (дополнительный земельный участок)	1. Собственность Тюменская область; 2. Постоянное (бессрочное) пользование ГКУ ТО «Управление автомобильных дорог»	-
91	91	72:23:0426002:200	463	Земли населённых пунктов	для реконструкции авто-	1. Собствен-	-

№ п/п	№ на чертеже	Кадастровый номер земельного участка в ГКН	Площадь, кв.м.	Категория земель	Вид разрешенного использования	Правообладатель (правообладатели)	Ограничение (обременение) права
				ных пунктов	мобильной дороги «Обход г.Тюмени на участке п. Учхоз - д. Плеханово – д. Ожогоино (дополнительный земельный участок)	ность Тюменская область; 2. Постоянное (бессрочное) пользование ГКУ ТО «Управление автомобильных дорог»	
92	92	72:23:0426002:201	601	Земли населённых пунктов	для реконструкции автомобильной дороги Обход г. Тюмени на участке п. Учхоз - д.Плеханово - д. Ожогоино (дополнительный земельный участок)	1. Собственность Тюменская область; 2. Постоянное (бессрочное) пользование ГКУ ТО «Управление автомобильных дорог»	-
93	93	72:23:0426002:258 (временный)	17	Земли населённых пунктов	для размещения объектов инженерно-технического обеспечения зданий, сооружений, допустимых к размещению в соответствии с требованиями санитарного законодательства Российской Федерации (строительство РС 10/0,4кВ в границах земельных участков г. Тюмень, д. Плеханова)	Права не зарегистрированы	-
94	94	72:23:0427001:1006	2021	Земли населённых пунктов	для реконструкции автомобильной дороги «Обход г.Тюмени на участке п. Учхоз - д. Плеханово – д. Ожогоино (дополнительный земельный участок)	1. Собственность Тюменская область; 2. Постоянное (бессрочное) пользование ГКУ ТО «Управление автомобильных дорог»	-
95	95	72:23:0427001:1007	989	Земли населённых пунктов	для реконструкции автомобильной дороги «Обход г.Тюмени на участке п. Учхоз - д. Плеханово – д. Ожогоино (дополнительный земельный участок)	1. Собственность Тюменская область; 2. Постоянное (бессрочное) пользование ГКУ ТО «Управление автомобильных дорог»	-
96	96	72:23:0427001:1008	523	Земли населённых пунктов	для реконструкции автомобильной дороги «Обход г.Тюмени на участке п. Учхоз - д. Плеханово – д. Ожогоино (дополнительный земельный участок)	1. Собственность Тюменская область; 2. Постоянное (бессрочное) пользование ГКУ ТО «Управление автомобильных дорог»	-
97	97	72:23:0427001:1009	17044	Земли населённых пунктов	для реконструкции автомобильной дороги «Обход г.Тюмени на участке п. Учхоз - д. Плеханово –	1. Собственность Тюменская область; 2. Постоянное	-

№ п/п	№ на чертеже	Кадастровый номер земельного участка в ГКН	Площадь, кв.м.	Категория земель	Вид разрешенного использования	Правообладатель (правообладатели)	Ограничение (обременение) права
					д. Ожогоино (дополнительный земельный участок)	(бессрочное) пользование ГКУ ТО «Управление автомобильных дорог»	
98	98	72:23:0427001:1010	28	Земли населённых пунктов	для реконструкции автомобильной дороги «Обход г.Тюмени на участке п. Учхоз - д. Плеханово – д. Ожогоино (дополнительный земельный участок)	1. Собственность Тюменская область; 2. Постоянное (бессрочное) пользование ГКУ ТО «Управление автомобильных дорог»	-
99	99	72:23:0427001:1011	334	Земли населённых пунктов	для реконструкции автомобильной дороги «Обход г.Тюмени на участке п. Учхоз - д. Плеханово – д. Ожогоино (дополнительный земельный участок)	1. Собственность Тюменская область; 2. Постоянное (бессрочное) пользование ГКУ ТО «Управление автомобильных дорог»	-
100	100	72:23:0427001:1012	853	Земли населённых пунктов	для реконструкции автомобильной дороги «Обход г.Тюмени на участке п. Учхоз - д. Плеханово – д. Ожогоино (дополнительный земельный участок)	1. Собственность Тюменская область; 2. Постоянное (бессрочное) пользование ГКУ ТО «Управление автомобильных дорог»	-
101	101	72:23:0427001:10636 (временный, образован из 72:23:0427001:9844)	20851	Земли населённых пунктов	улично-дорожная сеть	Права не зарегистрированы	-
102	102	72:23:0427001:111	3548	Земли населённых пунктов	под нежилое строение (автозаправочная станция)	Собственность ООО "ЛУКОЙЛ Уралнефтепродукт"	-
103	103	72:23:0427001:13096 (временный)	193	Земли населённых пунктов	для строительства теплотрассы	Права не зарегистрированы	-
104	104	72:23:0427001:146	2843	Земли населённых пунктов	под газовую автозаправочную станцию (АГЗС)	Собственность. ООО "Нью Петрол Тюмень"	ипотека с 12.11.2014 по 25.12.2015 ПАО "ТРАНС-КАПИТАЛ-БАНК"
105	105	72:23:0427001:15196 (временный)	989	Земли населённых пунктов	Для размещения объектов электросетевого хозяйства	Права не зарегистрированы	аренда ПАО «СУ-ЭНКО» по 22.11.2019
106	106	72:23:0427001:15200	16 671	Земли населённых пунктов	для размещения многоэтажной жилой застройки, допустимой к размещению в соответствии с требованиями сани-	Права не зарегистрированы	-

№ п/п	№ на чертеже	Кадастровый номер земельного участка в ГКН	Площадь, кв.м.	Категория земель	Вид разрешенного использования	Правообладатель (правообладатели)	Ограничение (обременение) права
					тарного законодательства Российской Федерации; для размещения объектов по обслуживанию общества и государства; для размещения объектов образования; для размещения объектов социального обслуживания населения; для размещения объектов бытового обслуживания населения		
107	107	72:23:0427001:170	5133	Земли населённых пунктов	под нежилые строения (торговое, учрежденческое, бойлерная, станция техобслуживания; котельная)	Собственность ООО "Юмакс-Центр"	ипотека с 10.08.2015 по 18.12.2016 ПАО "Сбербанк России", ипотека с 11.02.2013 по 27.11.2015 ПАО "Сбербанк России"
108	108	72:23:0427001:394	30	Земли населённых пунктов	под временное сооружение торгового павильона, совмещенного с остановкой общественного транспорта	Права не зарегистрированы	-
109	109	72:23:0427001:771	1429	Земли населённых пунктов	под нежилое строение и сооружения автозаправочной станции	Собственность ООО "Многопрофильное Предприятие "МК-7"	-
110	110	72:23:0427001:832	35064	Земли населённых пунктов	для реконструкции автомобильной дороги Обход г. Тюмени на участке п. Учхоз - д. Плеханова - д. Ожогоино	1. Собственность Тюменская область; 2. Постоянное (бессрочное) пользование ГКУ ТО «Управление автомобильных дорог»	-
111	111	72:23:0427001:9852	75573	Земли населённых пунктов	для размещения многоэтажной жилой застройки, допустимой к размещению в соответствии с требованиями санитарного законодательства РФ; для размещения объектов по обслуживанию общества и государства; для размещения объектов образования	Собственность РФ	Прочие ограничения (обременения) с 05.03.2015 без установления срока агентирования Федерального фонда содействия развитию жилищного строительства

№ п/п	№ на чертеже	Кадастровый номер земельного участка в ГКН	Площадь, кв.м.	Категория земель	Вид разрешенного использования	Правообладатель (правообладатели)	Ограничение (обременение) права
							ства
112	112	72:23:0427001:9876	1137	Земли населённых пунктов	для размещения реконструкции автомобильной дороги Обход г. Тюмени на участке п. Учхоз - д. Плеханова - д. Ожогина	1. Собственность Тюменская область; 2. Постоянное (бессрочное) пользование ГКУ ТО «Управление автомобильных дорог»	-
113	113	72:23:0428002:10054 (временный)	307	Земли населённых пунктов	для благоустройства территории (без права капитального строительства)	Права не зарегистрированы	-
114	114	72:23:0428002:1009	498	Земли населённых пунктов	занятого индивидуальными жилыми домами, хозяйственно-бытовыми строениями	Долевая собственность 1 Юсупова Сакина Нургалиевна, 2 Кармушева Хавья Гумировна, 3 Кармушева Файруза Нургалиевна	-
115	115	72:23:0428002:1010	554	Земли населённых пунктов	под жилой дом	Собственность Княжев Евгений Иванович	-
116	116	72:23:0428002:10128 (временный)	1253	Земли населённых пунктов	под индивидуальный жилой дом (лит.А), самовольно выстроенные индивидуальные жилые дома (лит.Б, В) и хозяйственно-бытовые строения	Права не зарегистрированы	-
117	117	72:23:0428002:1022	103	Земли населённых пунктов	для строительства канализационной насосной станции (реконструкция)	Постоянное (бессрочное) пользование ГКУ ТО "Дирекция коммунально-хозяйственного строительства"	-
118	118	72:23:0428002:1057	490	Земли населённых пунктов	под жилой дом с двумя пристроями и баню	собственность Ольга Андреевна Емеленко	Залог в силу закона Публичное акционерное общество "Сбербанк России"
119	119	72:23:0428002:1058	431	Земли населённых пунктов	малозэтажная жилая застройка	Права не зарегистрированы	Аренда Павел Владимирович Попов
120	120	72:23:0428002:108	497	Земли населённых пунктов	под посадку овощных культур без права капитальной и временной застройки	Права не зарегистрированы	-

№ п/п	№ на чертеже	Кадастровый номер земельного участка в ГКН	Площадь, кв.м.	Категория земель	Вид разрешенного использования	Правообладатель (правообладатели)	Ограничение (обременение) права
121	121	72:23:0428002:1179	11719	Земли населённых пунктов	занятого многоквартирными домами и необходимого для их использования	Права не зарегистрированы	-
122	122	72:23:0428002:1208	10017	Земли населённых пунктов	занятого многоквартирными домами со встроенно-пристроенными нежилыми помещениями и необходимого для их использования	Права не зарегистрированы	-
123	123	72:23:0428002:1238	769	Земли населённых пунктов	под временную постройку - платная автостоянка, автостоянка автосалона б/у автомобилей, станция технического обслуживания с парковкой обслуживаемого автотранспорта	Права не зарегистрированы	-
124	124	72:23:0428002:1256	60	Земли населённых пунктов	для размещения гаража	Собственность Роман Георгиевич Иващенко	-
125	125	72:23:0428002:12568	380	Земли населённых пунктов	для строительства индивидуального жилого дома	Собственность Хасиев Дмитрий Александрович	-
126	126	72:23:0428002:127	2200	Земли населённых пунктов	под нежилое одноэтажное строение	Собственность ООО «ДЕКОРТ»	-
127	127	72:23:0428002:1274	10051	Земли населённых пунктов	под строительство капитальных гаражей	Права не зарегистрированы	-
128	128	72:23:0428002:12970	55	Земли населённых пунктов	для размещения кабельной ЛЭП-10 кВ	права не зарегистрированы	аренда Открытое акционерное общество "Запсибгазпром"
129	129	72:23:0428002:12971	277	Земли населённых пунктов	для размещения кабельной ЛЭП-10 кВ	Права не зарегистрированы	аренда ОАО "Запсибгазпром"
130	130	72:23:0428002:134	284	Земли населённых пунктов	для организации пункта проверки автотранспорта на токсичность и дымность	Права не зарегистрированы	-
131	131	72:23:0428002:1358	2127	Земли населённых пунктов	под временную постройку - платную автостоянку (без права капитального строительства)	Права не зарегистрированы	-
132	132	72:23:0428002:13778	101	Земли населённых пунктов	Для размещения объектов инженерно-технического обеспечения зданий, сооружений, допустимых к размещению в соответствии с требованиями санитарного законодательства Российской Федерации (кабельная линия 10 кВ)	Права не зарегистрированы	Аренда Открытое акционерное общество "Запсибгазпром"

№ п/п	№ на чертеже	Кадастровый номер земельного участка в ГКН	Площадь, кв.м.	Категория земель	Вид разрешенного использования	Правообладатель (правообладатели)	Ограничение (обременение) права
133	133	72:23:0428002:140	542	Земли населённых пунктов	под индивидуальный жилой дом и хозяйственно-бытовые строения	Собственность Гузелья Таировна Сиябутдинова	-
134	134	72:23:0428002:1401 1	549	Земли населённых пунктов	под жилой дом	Долевая собственность 1 Дмитрий Викторович Меткин, 2 Владимир Дмитриевич Меткин	-
135	135	72:23:0428002:1401 2	613	Земли населённых пунктов	под жилой дом	Собственность Александр Павлович Давыдов	-
136	136	72:23:0428002:1445	7712	Земли населённых пунктов	для реконструкции автомобильной дороги Обход г. Тюмени на участке п. Учхоз - д.Плеханово - д. Ожогино (дополнительный земельный участок)	1. Собственность Тюменская область; 2. Постоянное (бессрочное) пользование ГКУ ТО «Управление автомобильных дорог»	-
137	137	72:23:0428002:1446	82	Земли населённых пунктов	для реконструкции автомобильной дороги Обход г. Тюмени на участке п. Учхоз - д.Плеханово - д. Ожогино (дополнительный земельный участок)	1. Собственность Тюменская обл.; 2. Постоянное (бессрочное) пользование ГКУ ТО «Управление автомобильных дорог»	-
138	138	72:23:0428002:1447	5003	Земли населённых пунктов	для реконструкции автомобильной дороги Обход г. Тюмени на участке п. Учхоз - д.Плеханово - д. Ожогино (дополнительный земельный участок)	1. Собственность Тюменская область; 2. Постоянное (бессрочное) пользование ГКУ ТО «Управление автомобильных дорог»	-
139	139	72:23:0428002:1448	226	Земли населённых пунктов	для реконструкции автомобильной дороги Обход г. Тюмени на участке п. Учхоз - д.Плеханово - д. Ожогино (дополнительный земельный участок)	1. Собственность Тюменская область; 2. Постоянное (бессрочное) пользование ГКУ ТО «Управление автомобильных дорог»	-
140	140	72:23:0428002:1449	222	Земли населённых пунктов	для реконструкции автомобильной дороги Обход г. Тюмени на участке п. Учхоз - д.Плеханово - д. Ожогино (дополнительный земельный участок)	1. Собственность Тюменская область; 2. Постоянное (бессрочное) пользование ГКУ ТО «Управление автомобильных дорог»	-
141	141	72:23:0428002:1450	741	Земли населённых пунктов	для реконструкции автомобильной дороги Об-	1. Собственность Тюмен-	-

№ п/п	№ на чертеже	Кадастровый номер земельного участка в ГКН	Площадь, кв.м.	Категория земель	Вид разрешенного использования	Правообладатель (правообладатели)	Ограничение (обременение) права
					ход г. Тюмени на участке п. Учхоз - д.Плеханово - д. Ожогоино (дополнительный земельный участок)	ская область; 2. Постоянное (бессрочное) пользование ГКУ ТО «Управление автомобильных дорог»	
142	142	72:23:0428002:1451	807	Земли населённых пунктов	для реконструкции автомобильной дороги Обход г. Тюмени на участке п. Учхоз - д.Плеханово – д. Ожогоино (дополнительный земельный участок)	собственность субъекта РФ Постоянное (бессрочное) пользование ГКУ ТО "Управление автомобильных дорог"	-
143	143	72:23:0428002:1452	258	Земли населённых пунктов	для реконструкции автомобильной дороги Обход г. Тюмени на участке п. Учхоз - д.Плеханово - д. Ожогоино (дополнительный земельный участок)	1. Собственность Тюменская область; 2. Постоянное (бессрочное) пользование ГКУ ТО «Управление автомобильных дорог»	-
144	144	72:23:0428002:1454	282	Земли населённых пунктов	для строительства здания кулинарии	Права не зарегистрированы	-
145	145	72:23:0428002:1455	12014	Земли населённых пунктов	под нежилое строение (гаражи, СТО, сторожка)	Права не зарегистрированы	Аренда с 21.07.2015 по 21.05.2064 Договор аренды зем. участка с множественностью лиц на стороне арендатора, заключен с ДИО ТО 23-32/215 от 2015-05-22
146	146	72:23:0428002:1457 4	800	Земли населённых пунктов	под временную постройку - автостоянка автосалона б/у автомобилей (без права капитального строительства)	Права не зарегистрированы	1.Аренда Сергей Суменович Дукоян; 2.Запрещение сделок с имуществом
147	147	72:23:0428002:1457 5	187	Земли населённых пунктов	станция технического обслуживания (без права капитального строительства)	Права не зарегистрированы	1.Аренда Сергей Суменович Дукоян; 2.Запре-

№ п/п	№ на чертеже	Кадастровый номер земельного участка в ГКН	Площадь, кв.м.	Категория земель	Вид разрешенного использования	Правообладатель (правообладатели)	Ограничение (обременение) права
							щение сделок с имуществом
148	148	72:23:0428002:14576	301	Земли населённых пунктов	парковка обслуживаемого автотранспорта (без права капитального строительства)	Права не зарегистрированы	Аренда с 22.05.2015 по 05.03.2018 в пользу Сергей Суренович Дукоян; Запрещение сделок с имуществом
149	149	72:23:0428002:166	831	Земли населённых пунктов	под нежилое 2-этажное строение (центр социального обслуживания)	Собственность 1 Субъект Российской Федерации Тюменская область 2 АУ социального обслуживания населения Тюменской области и дополнительного профессионального образования "Областной геронтологический центр" постоянное (бессрочное) пользование	-
150	150	72:23:0428002:167	510	Земли населённых пунктов	под нежилое строение (автоматагазин)	Собственность Администрация Тюменского района	Аренда с 04.02.2004 по 03.01.2008 ООО "ТЮМЕНЬ-АВТО-АГРЕГАТ"
151	151	72:23:0428002:174	673	Земли населённых пунктов	под индивидуальный жилой дом и хозяйственно-бытовые строения	Собственность Федорова Валентина Петровна	-
152	152	72:23:0428002:202	605	Земли населённых пунктов	под индивидуальный жилой дом и хозяйственно-бытовые строения	Долевая собственность 1 Осадчий Алексей Игоревич 2 Осадчая Наталья Ивановна	-
153	153	72:23:0428002:211	484	Земли населённых пунктов	за красной линией (без права капитального строительства) под посадку овощных культур	Права не зарегистрированы	-
154	154	72:23:0428002:231	489	Земли населённых пунктов	под нежилое строение (АЗС)	Права не зарегистрированы	-

№ п/п	№ на чертеже	Кадастровый номер земельного участка в ГКН	Площадь, кв.м.	Категория земель	Вид разрешенного использования	Правообладатель (правообладатели)	Ограничение (обременение) права
155	155	72:23:0428002:236	2231	Земли населённых пунктов	для благоустройства и содержания	Собственность Ибрагимов Магамед Хасмагомедович	-
156	156	72:23:0428002:241	551	Земли населённых пунктов	под жилой дом с пристроем	Долевая собственность 1 Рубашкина Ксения Владиславовна 2 Рубашкина Елена Александровна 3 Рубашкина Анастасия Владиславовна	-
157	157	72:23:0428002:253	591	Земли населённых пунктов	под одноэтажный жилой дом	Собственность Хасаншина Набира	-
158	158	72:23:0428002:259	695	Земли населённых пунктов	под существующий индивидуальный жилой дом	Собственность Юзмухаметова Флера Набиевна	-
159	159	72:23:0428002:273	641	Земли населённых пунктов	под жилой дом	Собственность Асадулин Алик	-
160	160	72:23:0428002:501	738	Земли населённых пунктов	Под существующий жилой дом и приусадебный земельный участок	Права не зарегистрированы	-
161	161	72:23:0428002:502	801	Земли населённых пунктов	под самовольно выстроенный индивидуальный жилой дом и хозяйственные постройки	Права не зарегистрированы	-
162	162	72:23:0428002:503	224	Земли населённых пунктов	под жилой дом	Собственность Алексеев Петр Евгеньевич	-
163	163	72:23:0428002:504	705	Земли населённых пунктов	Под существующий жилой дом и приусадебный участок	Права не зарегистрированы	-
164	164	72:23:0428002:506	1473	Земли населённых пунктов	под два жилых дома	Долевая собственность 1 Надежда Дмитриевна Сергеева, 2 Наталья Васильевна Шапочкина, 3 Галина Дмитриевна Шапочкина	-
165	165	72:23:0428002:507	712	Земли населённых пунктов	Под существующий жилой дом и приусадебный участок. Самовольное строение	Права не зарегистрированы	-
166	166	72:23:0428002:508	526	Земли населённых пунктов	Под существующим индивидуальным жилым домом и приусадебным участком	собственность Флора Шарифулловна Вьючко	-
167	167	72:23:0428002:509	917	Земли населённых пунктов	под существующий жилой дом и приусадебный участок	Собственность Ануза Усмановна Кадирова	-

№ п/п	№ на чертеже	Кадастровый номер земельного участка в ГКН	Площадь, кв.м.	Категория земель	Вид разрешенного использования	Правообладатель (правообладатели)	Ограничение (обременение) права
168	168	72:23:0428002:511	689	Земли населённых пунктов	под жилой дом	Долевая собственность 1 Раушан Амирович Латыпов, 2 Ачиля Шамильевна Латыпова	
169	169	72:23:0428002:59	3331	Земли населённых пунктов	для завершения строительства жилого дома ГП-1 со встроенно-пристроенными помещениями соцкультбыта	Собственность РФ	-
170	170	72:23:0428002:605	2000	Земли населённых пунктов	для площадки осмотра автотехники и платной стоянки задержанного транспорта, стоянки автотранспорта сотрудников отдела и посетителей	Права не зарегистрированы	-
171	171	72:23:0428002:621	266	Земли населённых пунктов	нежилое помещение (автоматизированный)	Права не зарегистрированы	-
172	172	72:23:0428002:637	804	Земли населённых пунктов	под существующий жилой дом	Собственность Начия Шарифулловна Хамидуллина	-
173	173	72:23:0428002:638	1246	Земли населённых пунктов	малозэтажная жилая застройка	Права не зарегистрированы	-
174	174	72:23:0428002:639	708	Земли населённых пунктов	Под существующий жилой дом и приусадебный участок	Права не зарегистрированы	-
175	175	72:23:0428002:666	307	Земли населённых пунктов	под индивидуальный жилой дом и хозяйственно-бытовые строения	Собственность Марат Ахметзянович Кирамов	-
176	176	72:23:0428002:671	323	Земли населённых пунктов	под существующий жилой дом и приусадебный земельный участок	Долевая собственность 1 Юлия Геннадьевна Ржавина, 2 Геннадий Федорович Захаров	-
177	177	72:23:0428002:672	363	Земли населённых пунктов	под существующий жилой дом и приусадебный земельный участок	Права не зарегистрированы	-
178	178	72:23:0428002:718	534	Земли населённых пунктов	под одноэтажный жилой дом, баню	Долевая собственность 1 Екатерина Андреевна Толстова, 2 Петр Николаевич Толстов	-
179	179	72:23:0428002:753	2369	Земли населённых пунктов	под нежилое строение (автозаправочная станция)	Собственность ООО «Нефтегазстройсервис»	-
180	180	72:23:0428002:906	634	Земли населённых пунктов	под существующий жилой дом и приусадебный участок	Собственность Кертешян Мовсес Айрапетов	-

№ п/п	№ на чертеже	Кадастровый номер земельного участка в ГКН	Площадь, кв.м.	Категория земель	Вид разрешенного использования	Правообладатель (правообладатели)	Ограничение (обременение) права
						вч	
181	181	72:23:0428002:908	802	Земли населённых пунктов	под жилой дом	Собственность Тагильцева Оксана Анатольевна	-
182	182	72:23:0428002:993	511	Земли населённых пунктов	под жилой дом	Собственность Гараева Разифа Ризвановна	-
183	183	72:23:0429002:103	13971	Земли населённых пунктов	под двухэтажное нежилое строение (автосалон)	Собственность ООО "АЗИЯ АВТОУСТЬ-КАМЕНОГОРСК"	Залог в силу закона с 25.08.2015 в течении 5 банковских дней с даты регистрации перехода права Александр Михайлович Прудае
184	184	72:23:0429002:1259	12520	Земли населённых пунктов	для реконструкции автомобильной дороги Обход г. Тюмени на участке п. Учхоз - д.Плеханово - д. Ожогоино (дополнительный земельный участок)	1. Собственность Тюменская область; 2. Постоянное (бессрочное) пользование ГКУ ТО «Управление автомобильных дорог»	-
185	185	72:23:0429002:1260	7913	Земли населённых пунктов	для реконструкции автомобильной дороги Обход г. Тюмени на участке п. Учхоз - д.Плеханово - д. Ожогоино (дополнительный земельный участок)	собственность субъекта РФ; Постоянное (бессрочное) пользование Государственное казенное учреждение Тюменской области "Управление автомобильных дорог"	-
186	186	72:23:0429002:1268	2872	Земли населённых пунктов	для реконструкции автомобильной дороги Обход г. Тюмени на участке п. Учхоз - д.Плеханово - д. Ожогоино (дополнительный земельный участок)	1. Собственность Тюменская область; 2. Постоянное (бессрочное) пользование ГКУ ТО «Управление автомобильных дорог»	-
187	187	72:23:0429002:1269	398	Земли населённых пунктов	для реконструкции автомобильной дороги Обход г. Тюмени на участке п. Учхоз - д.Плеханово - д. Ожогоино (дополнительный земельный участок)	1. Собственность Тюменская область; 2. Постоянное (бессрочное) пользование ГКУ ТО «Управ-	-

№ п/п	№ на чертеже	Кадастровый номер земельного участка в ГКН	Площадь, кв.м.	Категория земель	Вид разрешенного использования	Правообладатель (правообладатели)	Ограничение (обременение) права
						ление автомобильных дорог»	
188	188	72:23:0429002:1270	517	Земли населённых пунктов	для реконструкции автомобильной дороги Обход г. Тюмени на участке п. Учхоз - д.Плеханово - д. Ожогоино (дополнительный земельный участок)	1. Собственность Тюменская область; 2. Постоянное (бессрочное) пользование ГКУ ТО «Управление автомобильных дорог»	-
189	189	72:23:0429002:1271	4177	Земли населённых пунктов	для реконструкции автомобильной дороги Обход г. Тюмени на участке п. Учхоз - д.Плеханово - д. Ожогоино (дополнительный земельный участок)	1. Собственность Тюменская область; 2. Постоянное (бессрочное) пользование ГКУ ТО «Управление автомобильных дорог»	-
190	190	72:23:0429002:1272	912	Земли населённых пунктов	для реконструкции автомобильной дороги Обход г. Тюмени на участке п. Учхоз - д.Плеханово - д. Ожогоино (дополнительный земельный участок)	1. Собственность Тюменская область; 2. Постоянное (бессрочное) пользование ГКУ ТО «Управление автомобильных дорог»	-
191	191	72:23:0429002:1273	226	Земли населённых пунктов	для реконструкции автомобильной дороги Обход г. Тюмени на участке п. Учхоз - д.Плеханово - д. Ожогоино (дополнительный земельный участок)	1. Собственность Тюменская область; 2. Постоянное (бессрочное) пользование ГКУ ТО «Управление автомобильных дорог»	-
192	192	72:23:0429002:1276	289	Земли населённых пунктов	для строительства объекта: Устройство тротуара вдоль автомобильной дороги Обход г. Тюмени на участке от ул. Червишевский тракт до ул. Мельникайте	Постоянное (бессрочное) пользование ГКУ ТО «Управление автомобильных дорог»	-
193	193	72:23:0429002:1283	2 312	Земли населённых пунктов	Для строительства тепломагистрали 2 Ду 1000 мм	Права не зарегистрированы	Аренда с 10.12.2015 по 06.08.2064 в пользу ООО «Фортум»
194	194	72:23:0429002:200	19323	Земли населённых пунктов	автомобильная дорога общего пользования федерального значения Р-254 Иртыш Челябинск - Курган - Омск - Новосибирск	1. Собственность РФ; 2. Постоянное (бессрочное) пользование ФКУ "Федеральное управление автомобильных	-

№ п/п	№ на чертеже	Кадастровый номер земельного участка в ГКН	Площадь, кв.м.	Категория земель	Вид разрешенного использования	Правообладатель (правообладатели)	Ограничение (обременение) права
						дорог "Урал" Федерального дорожного агентства"	
195	195	72:23:0429002:7894	354	Земли населённых пунктов	для размещения реконструкции автомобильной дороги Обход г. Тюмени на участке п. Учхоз - д. Плеханова - д. Ожогина	1. Собственность Тюменская область; 2. Постоянное (бессрочное) пользование ГКУ ТО «Управление автомобильных дорог»	-
196	196	72:23:0427001:9871	3731	Земли населённых пунктов	для размещения объекта хранения легкового автотранспорта	Права не зарегистрированы	аренда Брискин Михаил Валерьевич
197	197	72:23:0427001:920	856	Земли населённых пунктов	для строительства автосалона	Права не зарегистрированы	-
198	198	72:17:1313004:7275 (временный)	10	Земли населённых пунктов	для размещения объектов инженерно - технического обеспечения зданий, сооружений, допустимых к размещению в соответствии с требованиями санитарного законодательства Российской Федерации (стр-во ВЛ - 10 кВ от ВЛ - 10 кВ ф. Московский ПС 110/10 Утяшево до границы с заявителем, от ЗРУ 10 кВ ПС 110/10 Комарово до отпайки на ТП 10/0,4кВ 21 ВЛ - 10 кВ ф. Московский ПС 110/10 Утяшево, от ЗРУ 10 кВ ПС 110/10 Комарово до отпайки на Плеханово ВЛ - 10 кВ ф. Московский ПС 110/10 Утяшево)	-	аренда АО «Тюменьэнерго»
199	199	72:17:1313004:5500 (временный)	105	Земли населённых пунктов	для строительства участка ВЛ-10 кВ от ВЛ-10 кВ ф. Московский ПС 110/10 "Утяшево" до границы с заявителем, от ЗРУ 10 кВ ПС 110/10 "Комарово" до отпайки на ТП 10/0,4 кВ 21 ВЛ-10 кВ ф. Московский ПС 110/10 "Утяшево", от ЗРУ 10кВ ПС 110/10 "Комарово" до отпайки на Плеханово. ВЛ 10 кВ ф. Московский. ПС 110/10 "Утяшево"	-	аренда АО «Тюменьэнерго»

Примечание.

* - Существующие земельные участки, поставленные на государственный кадастровый учет на основании Проекта межевания территории, утвержденного постановлением правительства Тюменской области от 27.05.2016 № 218-п.

1. Правообладатели земельных участков и установленные ограничения (обременения) прав указаны по состоянию на январь 2017г., в соответствии со сведениями из Единого государственного реестра недвижимости (ЕГРН).

3) Проектное решение.

3.1) Сведения об образуемых земельных участках.

Вид разрешенного использования образуемых земельных участков для обеспечения условий сохранения и развития городской системы улиц и дорог, для размещения сетей инженерно-технического обеспечения (в том числе для следующих линейных объектов транспортной инфраструктуры регионального значения: – «Реконструкция автомобильной дороги «Обход г.Тюмени» на участке п.Учхоз - д.Плеханово - д.Ожогоино. (2 очередь строительства) 5 пусковой комплекс: транспортная развязка в 2-х уровнях (клеверный лист) на пересечении с автомобильной дорогой «Екатеринбург-Тюмень»;

– «Реконструкция автомобильной дороги «Обход г.Тюмени» на участке п.Учхоз-д.Плеханово-д.Ожогоино (2-я очередь строительства) 7-й пусковой комплекс. Транспортная развязка в двух уровнях на пересечении с автодорогой «Тюмень-Аэропорт Рощино»;

– «Реконструкция автомобильной дороги «Обход г.Тюмени» на участке п.Учхоз-д.Плеханово-д.Ожогоино (2-я очередь строительства) 6-й пусковой комплекс. Транспортная развязка в двух уровнях на пересечении с автодорогой «Подъезд к г.Тюмени от автодороги «Байкал»;

– «Реконструкция а/д «Обход г. Тюмени» на участке от ул. Ямская до ул. Мельникайте»;

– «Строительство пешеходного перехода на окружной автомобильной дороге г. Тюмени на участке п. Учхоза. В.Бор (район Тюменской сельскохозяйственной академии)»;

– «Строительство надземного пешеходного перехода на окружной автомобильной дороге г. Тюмени на участке п. Учхоз - д. Плеханово - д. Ожогоино в районе д. Комарово»;

– «Реконструкция автомобильной дороги «Обход г.Тюмени». Строительство ливневой канализации с очистными сооружениями».).

Земельные участки в границах функциональной зоны ИТ-3, будут относиться к территориям общего пользования.

В результате межевания в границах проектируемой территории образованы 262 земельных участка, указанных в таблице № 4.

Координаты поворотных точек границ образуемых земельных участков в границах проектирования приведены в ведомости координат (Приложение А).

Образуемые земельные участки в границах проектируемой территории, подлежащие дальнейшему изъятию (предоставлению), указаны в таблице № 4.

Таблица № 4. Ведомость образуемых земельных участков.

№ п/п	№ на чертеже	Обозначение образуемого ЗУ	Кадастровый номер изменяемого ЗУ	Площадь, кв.м.	Примечание
1	1	:ЗУ1		9	
2	2	:ЗУ2		85	
3	3	:ЗУ3		899	
4	4	:ЗУ4		15	
5	5	:ЗУ5		5	
6	6	:ЗУ6		186	
7	7	:ЗУ7		254	
8	8	:ЗУ8		983	
9	9	:ЗУ9		58	
10	10	:ЗУ10		4542	
11	11	:ЗУ11		7848	
12	12	:ЗУ12		155	
13	13	:ЗУ13		303	
14	14	:ЗУ14		310	
15	15	:ЗУ15		27	
16	16	:ЗУ16		2082	

№ п/п	№ на чертеже	Обозначение образуемого ЗУ	Кадастровый номер изменяемого ЗУ	Площадь, кв.м.	Примечание
17	17	:ЗУ17		574	
18	18	:ЗУ18		440	
19	19	:ЗУ19		259	
20	20	:ЗУ20		112	
21	21	:ЗУ21		1914	
22	22	:ЗУ22		437	
23	23	:ЗУ23		7	
24	24	:ЗУ24		226	
25	25	:ЗУ25		4	
26	26	:ЗУ26		15	
27	27	:ЗУ27		313	
28	28	:ЗУ28		11	
29	29	:ЗУ29		39	
30	30	:ЗУ30		18	
31	31	:ЗУ31		36	
32	32	:ЗУ32		1391	
33	33	:ЗУ33		21	
34	34	:ЗУ34		15	
35	35	:ЗУ35		295	
36	36	:ЗУ36		64	
37	37	:ЗУ37		20	
38	38	:ЗУ38		14	
39	39	:ЗУ39		5155	
40	40	:ЗУ40		1246	
41	41	:ЗУ41		1528	
42	42	:ЗУ42		177	
43	43	:ЗУ43		1254	
44	44	:ЗУ44		1	
45	45	:ЗУ45		658	
46	46	:ЗУ46		3171	
47	47	:ЗУ47		1374	многоконтурный земельный участок
48	48	:ЗУ48		837	
49	49	:ЗУ49		189	
50	50	:ЗУ50		260	
51	51	:ЗУ51		805	многоконтурный земельный участок
52	52	:ЗУ52		1784	многоконтурный земельный участок
53	53	:ЗУ53		6606	
54	54	:ЗУ54		8	
55	55	:ЗУ55		7291	
56	56	:ЗУ56		2031	
57	57	:ЗУ57		1361	
58	58	:ЗУ58		1730	многоконтурный земельный участок
59	59	:ЗУ59		3108	
60	60	:ЗУ60		1086	многоконтурный земельный участок
61	61	:ЗУ61		144	
62	62	:ЗУ62		5	
63	63	:ЗУ63		392	
64	64	:ЗУ64		619	
65	65	:ЗУ65		2	

№ п/п	№ на чертеже	Обозначение образуемого ЗУ	Кадастровый номер изменяемого ЗУ	Площадь, кв.м.	Примечание
66	66	:ЗУ66		297	
67	67	:ЗУ67		910	многоконтурный земельный участок
68	68	:ЗУ68		7	
69	69	:ЗУ69		6052	
70	70	:ЗУ70		157	
71	71	:ЗУ71		732	многоконтурный земельный участок
72	72	:ЗУ72		10853	
73	73	:ЗУ73		4532	
74	74	:ЗУ74		1330	
75	75	:ЗУ75		1317	
76	76	:ЗУ76		1255	
77	77	:ЗУ77		1260	
78	78	:ЗУ78		343	многоконтурный земельный участок
79	79	72:17:0000000:309:ЗУ1		7642	изъятие (безвозмездная передача), многоконтурный земельный участок
80	80	:ЗУ80		1459	многоконтурный земельный участок
81	81	:ЗУ81		663	многоконтурный земельный участок
82	82	:ЗУ82		28	
83	83	:ЗУ83		93	
84	84	:ЗУ84		1214	
85	85	:ЗУ85		169	
86	86	:ЗУ86		27	
87	87	:ЗУ87		1580	
88	88	:ЗУ88		2764	
89	89	:ЗУ89		2932	
90	90	:ЗУ90		5186	многоконтурный земельный участок
91	91	:ЗУ91		2505	
92	92	:ЗУ92		311	
93	93	:ЗУ93		2	
94	94	:ЗУ94		4	
95	95	:ЗУ95		32	
96	96	:ЗУ96		66	многоконтурный земельный участок
97	97	:ЗУ97		140	
98	98	:ЗУ98		1732	
99	99	:ЗУ99		36099	
100	100	:ЗУ100		3769	
101	101	:ЗУ101		356	
102	102	:ЗУ102		45	
103	103	:ЗУ103		791	
104	104	72:23:0000000:65:ЗУ1		3	многоконтурный земельный участок
105	105	:ЗУ105		7349	
106	106	:ЗУ106		3	
107	107	:ЗУ107		6	
108	108	:ЗУ108		5788	многоконтурный

№ п/п	№ на чертеже	Обозначение образуемого ЗУ	Кадастровый номер изменяемого ЗУ	Площадь, кв.м.	Примечание
					земельный участок
109	109	:ЗУ109		5	
110	110	72:17:1312001:1:ЗУ1	72:17:1312001:1	567	изъятие (безвозмездная передача)
111	111	72:17:1312001:1:ЗУ2	72:17:1312001:1	91	
112	112*	72:17:1312001:14:ЗУ1	72:17:1312001:14	3064	изъятие (безвозмездная передача)
113	113	72:17:1312001:14:ЗУ2	72:17:1312001:14	28	изъятие (безвозмездная передача)
114	114	72:17:1312002:204:ЗУ1	72:17:1312002:204	458	изъятие (безвозмездная передача), многоконтурный земельный участок
115	115	72:17:1312002:204:ЗУ2	72:17:1312002:204	42969	изъятие (безвозмездная передача), многоконтурный земельный участок
116	116	72:17:1312002:204:ЗУ3	72:17:1312002:204	94466	многоконтурный земельный участок
117	117	72:17:1312002:204:ЗУ4	72:17:1312002:204	14	многоконтурный земельный участок
118	118	72:17:1313003:189:ЗУ2	72:17:1313003:191	9596	изъятие (безвозмездная передача), многоконтурный земельный участок
119	119	72:17:1313003:189:ЗУ1	72:17:1313003:191	501	изъятие (безвозмездная передача)
120	120	72:17:1313003:189:ЗУ3	72:17:1313003:191	24259	многоконтурный земельный участок
121	121	72:00:0000000:10:ЗУ2	72:17:1313004:15	90	изъятие (безвозмездная передача)
122	122*	72:17:1313004:339:ЗУ1	72:17:1313004:339	420	изъятие (безвозмездная передача) под существующую тепловую сеть
123	123	72:17:1313004:339:ЗУ7	72:17:1313004:339	28083	изъятие (безвозмездная передача), многоконтурный земельный участок
124	124	72:17:1313004:339:ЗУ6	72:17:1313004:339	12144	изъятие (безвозмездная передача)
125	125	72:17:1313004:339:ЗУ5	72:17:1313004:339	249	изъятие (безвозмездная передача)
126	126	72:17:1313004:339:ЗУ4	72:17:1313004:339	9171	изъятие (безвозмездная передача)
127	127	72:17:1313004:339:ЗУ3	72:17:1313004:339	3170	

№ п/п	№ на чертеже	Обозначение образуемого ЗУ	Кадастровый номер изменяемого ЗУ	Площадь, кв.м.	Примечание
128	128	72:17:1313004:339:ЗУ2	72:17:1313004:339	6572	изъятие (безвозмездная передача)
129	129	72:17:1313004:4989:ЗУ1	72:17:1313004:4989	195	изъятие (безвозмездная передача)
130	130	72:17:1313004:4989:ЗУ2	72:17:1313004:4989	2794	изъятие (безвозмездная передача)
131	131	72:17:1313004:55:ЗУ1	72:17:1313004:55	50	многоконтурный земельный участок
132	132	72:17:1313004:99:ЗУ1	72:17:1313004:99	90	изъятие (безвозмездная передача)
133	133	72:23:0000000:12738:ЗУ1	72:23:0000000:12738(1)	519	
134	134	72:23:0000000:12738:ЗУ2	72:23:0000000:12738(2)	180	
135	135	72:23:0000000:12738:ЗУ3	72:23:0000000:12738(3)	382	
136	136	72:23:0000000:12746:ЗУ1	72:23:0000000:12746	2506	многоконтурный земельный участок
137	137	72:23:0000000:12746:ЗУ2	72:23:0000000:12746(18)	103	
138	138	72:23:0000000:12746:ЗУ3	72:23:0000000:12746(20)	347	многоконтурный земельный участок
139	139	72:23:0000000:12746:ЗУ4	72:23:0000000:12746(27)	82	
140	140	72:23:0000000:12765:ЗУ1	72:23:0000000:12765(1)	33	многоконтурный земельный участок
141	141	72:23:0000000:13117:ЗУ1	72:23:0000000:13117	78	
142	142	72:23:0000000:13299:ЗУ1	72:23:0000000:13299(7)	2849	
143	143	72:23:0000000:13299:ЗУ2	72:23:0000000:13299(7)	3178	изъятие (безвозмездная передача)
144	144	72:23:0000000:180:ЗУ1	72:23:0000000:180(4)	32	многоконтурный земельный участок
145	145	72:23:0000000:214:ЗУ1	72:23:0000000:214(1)	134	
146	146	72:23:0000000:214:ЗУ2	72:23:0000000:214(3)	495	
147	147	72:23:0000000:214:ЗУ3	72:23:0000000:214(3)	890	
148	148	72:23:0000000:214:ЗУ4	72:23:0000000:214(4)	1879	многоконтурный земельный участок
149	149	72:23:0000000:214:ЗУ5	72:23:0000000:214(4)	4003	
150	150	72:23:0000000:214:ЗУ6	72:23:0000000:214(5)	3679	
151	151	72:23:0000000:214:ЗУ7	72:23:0000000:214(6)	5895	
152	152	72:23:0000000:214:ЗУ8	72:23:0000000:214(6)	353	
153	153	72:23:0214001:1018:ЗУ1	72:23:0214001:1018	11517	многоконтурный земельный участок
154	154	72:23:0000000:100:ЗУ3	72:23:0214003:137	239	многоконтурный земельный участок
155	155	72:23:0214003:165:ЗУ1	72:23:0214003:165	2879	
156	156	72:23:0214003:169:ЗУ1	72:23:0214003:169	2086	
157	157	72:23:0214003:163:ЗУ1	72:23:0215001:163	3365	
158	158	72:23:0215001:165:ЗУ1	72:23:0215001:165	3119	
159	159	72:23:0215001:168:ЗУ1	72:23:0215001:168	519	изъятие (безвозмездная передача)
160	160	72:23:0215001:169:ЗУ2	72:23:0215001:169	16903	
161	161	72:23:0215001:169:ЗУ1	72:23:0215001:169	924	
162	162	72:23:0000000:111:ЗУ1	72:23:0215001:184	1512	многоконтурный земельный участок

№ п/п	№ на чертеже	Обозначение образуемого ЗУ	Кадастровый номер изменяемого ЗУ	Площадь, кв.м.	Примечание
163	163	72:23:0000000:111:3У2	72:23:0215001:185	968	многоконтурный земельный участок
164	164	72:23:0000000:111:3У3	72:23:0215001:186	402	
165	165	72:23:0000000:111:3У4	72:23:0215001:186	821	
166	166	72:23:0215001:197:3У1	72:23:0215001:197	246	
167	167	72:23:0215001:249:3У1	72:23:0215001:249	422	изъятие (безвозмездная передача)
168	168	72:23:0215001:305:3У1	72:23:0215001:305(1)	11	многоконтурный земельный участок
169	169	72:23:0215001:785:3У1	72:23:0215001:785	155	
170	170	72:23:0215001:785:3У2	72:23:0215001:785	42	
171	171	72:23:0215002:2974:3У1	72:23:0215002:2974	91	
172	172	:3У115		98	
173	173	72:23:0215002:3133:3У1	72:23:0215002:3133(1)	430	
174	174	72:23:0215002:3133:3У2	72:23:0215002:3133(1)	916	изъятие (безвозмездная передача)
175	175	72:23:0215002:3133:3У3	72:23:0215002:3133(3)	14872	изъятие (безвозмездная передача)
176	176	72:23:0000000:97:3У1	72:23:0215002:515, 72:23:0215002:516, 72:23:0215002:517	2,2	многоконтурный земельный участок
177	177	72:23:0215002:543:3У1	72:23:0215002:543	5025	
178	178	72:23:0215002:543:3У4	72:23:0215002:543	298	многоконтурный земельный участок
179	179	72:23:0215002:543:3У3	72:23:0215002:543	1712	
180	180	72:23:0215002:543:3У2	72:23:0215002:543	602	
181	181	72:23:0215002:70:3У1	72:23:0215002:70	627	
182	182	72:23:0215002:707:3У1	72:23:0215002:707	471	
183	183	72:23:0215002:707:3У2	72:23:0215002:707	215	
184	184	72:23:0426001:420:3У2	72:23:0426001:420	842	
185	185	72:23:0426001:420:3У1	72:23:0426001:420	599	изъятие (безвозмездная передача)
186	186	72:23:0426001:976:3У3	72:23:0426001:976(1)	487	
187	187	72:23:0426001:976:3У2	72:23:0426001:976(2)	153	многоконтурный земельный участок
188	188	72:23:0426001:976:3У1	72:23:0426001:976(2)(3)	168	многоконтурный земельный участок
189	189	72:23:0426002:240:3У2	72:23:0426002:240	4114	
190	190	72:23:0426002:240:3У1	72:23:0426002:240	3211	изъятие (безвозмездная передача)
191	191	72:23:0426002:259:3У1	72:23:0426002:259(1)	2816	изъятие (безвозмездная передача)
192	192	72:23:0426002:262:3У2	72:23:0426002:262(2)	7876	
193	193	72:23:0426002:262:3У1	72:23:0426002:262(2)	2821	изъятие (безвозмездная передача)
194	194	72:23:0426002:271:3У2	72:23:0426002:271(1)	16802	
195	195	72:23:0426002:271:3У1	72:23:0426002:271(1)	6766	изъятие (безвозмездная передача)
196	196	72:23:0427001:10694:3У2	72:23:0427001:10694	870	

№ п/п	№ на чертеже	Обозначение образуемого ЗУ	Кадастровый номер изменяемого ЗУ	Площадь, кв.м.	Примечание
197	197	72:23:0427001:10694:3У3	72:23:0427001:10694	1671	
198	198	72:23:0427001:10694:3У4	72:23:0427001:10694	971	многоконтурный земельный участок
199	199	72:23:0427001:10694:3У5	72:23:0427001:10694	10815	
200	200	72:23:0427001:10694:3У1	72:23:0427001:10694	384	
201	201	72:23:0427001:11227:3У1	72:23:0427001:11227	10	многоконтурный земельный участок
202	202	72:23:0427001:11227:3У2	72:23:0427001:11227	5	
203	203	72:23:0427001:15199:3У1	72:23:0427001:15199	95433	
204	204	72:23:0427001:15199:3У2	72:23:0427001:15199	11550	изъятие (безвозмездная передача) многоконтурный земельный участок
205	205	72:23:0427001:15201:3У1	72:23:0427001:15201	2746	изъятие (безвозмездная передача)
206	206	72:23:0427001:15201:3У2	72:23:0427001:15201	764	многоконтурный земельный участок
207	207	72:23:0427001:15208:3У1	72:23:0427001:15208	30	
208	208	72:23:0427001:15209:3У1	72:23:0427001:15209	20	
209	209	72:23:0427001:15210:3У1	72:23:0427001:15210	287	изъятие (безвозмездная передача)
210	210	72:23:0427001:15210:3У2	72:23:0427001:15210	644	
211	211	72:23:0427001:180:3У2	72:23:0427001:180	9	
212	212	72:23:0427001:180:3У1	72:23:0427001:180	5	
213	213	72:23:0427001:233:3У1	72:23:0427001:233	1683	
214	214	72:23:0427001:233:3У2	72:23:0427001:233	716	
215	215	72:23:0427001:770:3У2	72:23:0427001:770	618	
216	216	72:23:0427001:770:3У1	72:23:0427001:770	2745	изъятие (безвозмездная передача)
217	217	72:23:0427001:969:3У2	72:23:0427001:969	2864	
218	218	72:23:0427001:969:3У1	72:23:0427001:969	1315	изъятие (безвозмездная передача)
219	219	72:23:0427001:9843:3У2	72:23:0427001:9843	2465	
220	220	72:23:0427001:9843:3У1	72:23:0427001:9843	910	изъятие (безвозмездная передача)
221	221	72:23:0427001:985:3У1	72:23:0427001:985	1067	изъятие (безвозмездная передача)
222	222	72:23:0428002:1007:3У1	72:23:0428002:1007	39	
223	223	72:23:0428002:10137:3У1	72:23:0428002:10137	397	изъятие (безвозмездная передача)
224	224	72:23:0000000:91:3У1		3	многоконтурный земельный участок
225	225	72:23:0428002:1175:3У1	72:23:0428002:1175	239	
226	226	72:23:0428002:1175:3У2	72:23:0428002:1175	422	
227	227	72:23:0428002:1175:3У3	72:23:0428002:1175	954	
228	228	72:23:0000000:112:3У1	72:23:0428002:1222	429	
229	229	72:23:0000000:112:3У3	72:23:0428002:1222	1133	
230	230	72:23:0000000:112:3У4	72:23:0428002:1222	1510	

№ п/п	№ на чертеже	Обозначение образуемого ЗУ	Кадастровый номер изменяемого ЗУ	Площадь, кв.м.	Примечание
231	231	72:23:0428002:12893:3У2	72:23:0428002:12893	129	
232	232	72:23:0428002:12893:3У1	72:23:0428002:12893	309	изъятие (безвозмездная передача)
233	233	72:23:0428002:12952:3У1	72:23:0428002:12952(1)	39	
234	234	72:23:0428002:12952:3У2	72:23:0428002:12952(2)	24	
235	235	72:23:0428002:13777:3У1	72:23:0428002:13777(1)	28	
236	236	72:23:0428002:1441:3У1	72:23:0428002:1441(2)	169	
237	237	72:23:0428002:1441:3У2	72:23:0428002:1441(3)	282	
238	238	72:23:0428002:14623:3У2	72:23:0428002:14623	165	
239	239	72:23:0428002:14623:3У1	72:23:0428002:14623	10	изъятие (безвозмездная передача)
240	240	72:23:0428002:664:3У1	72:23:0428002:664	495	
241	241	72:23:0429002:1073:3У1	72:23:0429002:1073	257	
242	242	72:23:0429002:1236:3У1	72:23:0429002:1236(1,2,3,4)	16	многоконтурный земельный участок
243	243	72:23:0429002:7132:3У1	72:23:0429002:7132	12	
244	244	72:23:0429002:743:3У1	72:23:0429002:745	1128	
245	245	72:23:0000000:112:3У2	72:23:0429002:782	125	
246	246	72:23:0000000:112:3У6	72:23:0429002:782	41	
247	247	72:23:0000000:112:3У5	72:23:0429002:782	804	многоконтурный земельный участок
248	248	72:23:0429002:8895:3У1	72:23:0429002:8895	414	
249	249	72:23:0000000:91:3У2	72:23:0428002:1099	127	многоконтурный земельный участок
250	250	:3У110		2582	многоконтурный земельный участок
251	251	:3У111		2362	
252	252	72:23:0427001:15199:3У1	72:23:0427001:15199	970	многоконтурный земельный участок
253	253	72:23:0427001:15199:3У2	72:23:0427001:15199	273	многоконтурный земельный участок
254	254	72:23:0215001:169:3У3	72:23:0215001:169	853	изъятие (безвозмездная передача)
255	255	72:23:0426002:259:3У2	72:23:0426002:259	7071	
256	256	72:23:0000000:13299:3У3	72:23:0000000:13299(7)	19927	изъятие (безвозмездная передача)
257	257	72:23:0000000:13117:3У2	72:23:0000000:13117	207	изъятие (безвозмездная передача)
258	258	72:23:0215002:3133:3У4	72:23:0215002:3133(3)	1579	многоконтурный земельный участок
259	259	72:23:0000000:111:3У5	72:23:0215001:183	243	
260	260	:3У112		90	
261	261	:3У113		101	
262	262	:3У114		6	

* - Земельный участок, образуемый по обращению ОАО «Запсибгазпром».

Сведения о существующих земельных участках, предлагаемых к изъятию (безвозмездной передаче) для государственных или муниципальных нужд, представлены в таблице № 5.

Таблица № 5. Сведения о существующих земельных участках, предлагаемых к изъятию, предоставлению, безвозмездной передаче.

№ п/п	№ ЗУ на чертеже	Кадастровый номер земельного участка	Площадь, кв.м.
1	105	72:23:0427001:15196	989
2	109	72:23:0427001:771	1429
3	10*	72:17:1312002:203	160
4	2*	72:17:1312001:29	7956
5	3*	72:17:1312001:30	151
6	125	72:23:0428002:12568	380
7	13*	72:17:1313003:57	2500
8	183	72:23:0429002:103	13971
9	119	72:23:0428002:1058	431
10	155	72:23:0428002:236	2231
11	156	72:23:0428002:241	551
12	157	72:23:0428002:253	591
13	160**	72:23:0428002:501	738
14	161**	72:23:0428002:502	801
15	162	72:23:0428002:503	224
16	180	72:23:0428002:906	634
17	181	72:23:0428002:908	802
18	133	72:23:0428002:140	542
19	158	72:23:0428002:259	695
20	159	72:23:0428002:273	641
21	164	72:23:0428002:506	1453
22	165**	72:23:0428002:507	712
23	167	72:23:0428002:509	917
24	168	72:23:0428002:511	689
25	172	72:23:0428002:637	804
26	171**	72:23:0428002:621	266
27	151	72:23:0428002:174	673
28	182	72:23:0428002:993	511
29	152	72:23:0428002:202	605
30	175	72:23:0428002:666	307
31	176	72:23:0428002:671	323
32	114	72:23:0428002:1009	498
33	115	72:23:0428002:1010	554
34	134	72:23:0428002:14011	549
35	135	72:23:0428002:14012	613
36	166	72:23:0428002:508	526
37	198	72:17:1313004:7275	10
38	199	72:17:1313004:5500	105

Примечание.

* - земельные участки в собственности Российской Федерации, подлежащие безвозмездной передаче в собственность субъекта Российской Федерации Тюменская область;

** - земельные участки подлежат изъятию после регистрации права собственности в соответствии с действующим законодательством.

Границы земельного участка с кадастровым номером 72:23:0428002:507 не установлены в соответствии с действующим законодательством и подлежат уточнению.

В границах проектирования выявлены земельные участки, в сведениях ЕГРН о которых имеется кадастровая ошибка. Данные земельные участки, перечень которых приведен в таблице № 6, предлагается снять с государственного кадастрового учета.

Таблица № 6. Сведения о земельных участках, предлагаемых к снятию с кадастрового учета.

№ п/п	Кадастровый номер земельного участка в ГКН	Площадь, кв.м.	Категория земель	Вид разрешенного использования	Правообладатель (правообладатели)	Ограничение (обременение) права
1	72:17:0000000:435	45283	Земли населенных пунктов	под реконструкцию автомобильной дороги Обход г. Тюмени на участке п. Учхоз -д. Плеханова -д. Ожогина	Права не зарегистрированы	-
2	72:17:1312002:63	5754	Земли населённых пунктов	под осушительную систему	Права не зарегистрированы	-
3	72:23:0427001:25	182	Земли населённых пунктов	под существующее здание кафе	Права не зарегистрированы	-
4	72:23:0427001:13	2749	Земли населённых пунктов	под существующую автозаправочную станцию на 100 автомобилей в час с пунктом технического обслуживания и мойкой.	Права не зарегистрированы	-
5	72:23:0427001:554	9592	Земли населённых пунктов	для строительства платной автостоянки	Права не зарегистрированы	-
6	72:23:0215002:314 2 (временный)	437	Земли населённых пунктов	для строительства "КЛ-0,4 кВ от ТП-198 до ВРУ-0,4 кВ" для электроснабжения объекта: "нежилое строение незавершенного строительством"	Права не зарегистрированы	-
7	72:23:0215002:298 4 (временный)	1174	Земли населенных пунктов	для размещения объектов инженерно-технического обеспечения зданий, сооружений, допустимых к размещению в соответствии с требованиями санитарного законодательства Российской Федерации (КЛ- 10 кВ от ТП-№323-І до ТП-№198-І)	Права не зарегистрированы	-
8	72:23:0215001:870 (временный)	877	Земли населенных пунктов	для обеспечения условий сохранения и развития городской системы улиц и дорог, для размещения сетей инженерно-технического обеспечения (в том числе для размещения линейного объекта транспортной инфраструктуры регионального значения: "Реконструкция а/д "Обход г. Тюмени" на участке от ул. Ямская до ул. Мельникайте")	Права не зарегистрированы	-

3.2) Публичные сервитуты.

Действующий публичный сервитут установлен в отношении земельного участка с кадастровым номером 72:17:0000000:309 на основании соглашения о праве ограниченного пользования земельным участком (договор об установлении частного сервитута на земельный участок) 33 от 2014-12-01 в пользу ФГУП «Государственная корпорация по организации воздушного движения в Российской Федерации» филиал «Аэронавигация Севера Сибири» с 17.02.2015г. по 10.11.2016г.

Действующий публичный сервитут установлен в отношении земельного участка с кадастровым номером 72:17:1313004:339 на основании соглашения о праве ограниченного пользования земельным участком 2 от 2013-10-11 в пользу ОАО «Запсибгазпром» с 30.10.2013г. по 30.10.2016г.

Действующий публичный сервитут установлен в отношении земельного участка с кадастровым номером 72:23:0000000:121 постоянно с 05.08.2014 в пользу АО «Терминал Рошино»

Действующий публичный сервитут установлен в отношении земельного участка с кадастровым номером 72:17:1313004:4989 в пользу ОАО «Тюменская домостроительная компания».

В отношении других земельных участков в границах проектируемой территории, действующие публичные сервитуты не установлены.

Проектом межевания территории предлагается установление публичных сервитутов в соответствии с чертежом «Предложение по установлению публичных сервитутов».

Координаты поворотных точек границ предлагаемых к установке публичных сервитутов совпадают с границами земельных участков в границах межевания территории и приведены в ведомости координат (Приложение А).

Приложение А. Ведомость координат.

Номер	X	Y	Длина, м	Дир. угол
Участок 1.:ЗУ1				
1	338642,56	1461119,64	1,47	92°20'14"
2	338642,5	1461121,11	7,26	186°43'25"
3	338635,29	1461120,26	1,01	274°31'43"
4	338635,37	1461119,25	7,2	3°06'17"
1	338642,56	1461119,64		
Площадь: 9 кв. м				
Участок 2. :ЗУ2				
1	338601,06	1461122,25	2,42	298°41'10"
2	338602,22	1461120,13	5,16	301°32'05"
3	338604,92	1461115,73	4,30	304°16'54"
4	338607,34	1461112,18	0,31	11°18'35"
5	338607,64	1461112,24	6,59	344°03'59"
6	338613,98	1461110,43	13,01	108°21'55"
7	338609,88	1461122,78	8,84	183°26'19"
1	338601,06	1461122,25		
Площадь: 84 кв. м				
Участок 3. :ЗУ3				
1	338456,02	1461097,85	11,45	33°55'33"
2	338465,52	1461104,24	9,83	88°36'05"
3	338465,76	1461114,07	37,95	183°29'22"
4	338427,88	1461111,76	70,26	132°52'17"
5	338380,08	1461163,25	0,01	225°00'00"
6	338380,07	1461163,24	0,69	217°22'00"
7	338379,52	1461162,82	2,86	217°01'49"
8	338377,24	1461161,10	5,97	309°01'09"
9	338381,00	1461156,46	2,23	258°05'05"
10	338380,54	1461154,28	4,07	271°58'12"
11	338380,68	1461150,21	28,00	314°05'17"
12	338400,16	1461130,10	7,86	321°08'47"
13	338406,28	1461125,17	13,18	320°51'04"
14	338416,50	1461116,85	19,69	320°58'36"
15	338431,80	1461104,45	19,81	341°50'55"
16	338450,62	1461098,28	5,42	355°26'49"
1	338456,02	1461097,85		
Площадь: 899 кв. м				
Участок 4. :ЗУ4				
1	338112,11	1460950,19	39,27	310°54'01"
2	338137,82	1460920,51	1,02	102°24'26"
3	338137,60	1460921,51	12,56	130°30'44"
4	338129,44	1460931,06	20,82	132°01'19"
5	338115,50	1460946,53	4,99	132°48'24"
1	338112,11	1460950,19		

Номер	X	Y	Длина, м	Дир. угол
Площадь: 15 кв. м				
Участок 5. :ЗУ5				
1	338174,56	1460856,28	30,76	114°30'25"
2	338161,80	1460884,27	0,48	157°45'03"
3	338161,36	1460884,45	31,11	295°06'25"
1	338174,56	1460856,28		
Площадь: 5 кв. м				
Участок 6. :ЗУ6				
1	338174,56	1460856,28	31,11	115°06'25"
2	338161,36	1460884,45	5,67	211°26'55"
3	338156,52	1460881,49	6,61	232°33'29"
4	338152,50	1460876,24	29,75	317°51'39"
1	338174,56	1460856,28		
Площадь: 186 кв. м				
Участок 7. :ЗУ7				
1	338180,56	1460737,47	1,87	44°33'57"
2	338181,89	1460738,78	27,18	74°42'21"
3	338189,06	1460765,00	8,52	15°51'44"
4	338197,26	1460767,33	2,20	15°48'09"
5	338199,38	1460767,93	3,32	91°22'49"
6	338199,30	1460771,25	20,42	181°56'10"
7	338178,89	1460770,56	33,13	272°53'21"
1	338180,56	1460737,47		
Площадь: 254 кв. м				
Участок 8. :ЗУ8				
1	338212,81	1460540,38	38,88	93°01'19"
2	338210,76	1460579,21	28,11	95°19'38"
3	338208,15	1460607,20	12,11	249°20'59"
4	338203,88	1460595,87	1,81	197°01'58"
5	338202,15	1460595,34	2,99	196°55'10"
6	338199,29	1460594,47	9,50	222°31'30"
7	338192,29	1460588,05	5,27	197°46'54"
8	338187,27	1460586,44	30,78	272°28'35"
9	338188,60	1460555,69	15,15	347°15'58"
10	338203,38	1460552,35	15,24	308°13'52"
1	338212,81	1460540,38		
Площадь: 983 кв. м				
Участок 9. :ЗУ9				
1	337934,72	1461073,47	8,44	317°52'53"
2	337940,98	1461067,81	22,68	355°08'38"
3	337963,58	1461065,89	29,84	165°17'01"
1	337934,72	1461073,47		
Площадь: 58 кв. м				
Участок 10. :ЗУ10				
1	337422,94	1461104,57	8,06	16°35'24"
2	337430,66	1461106,87	4,04	16°32'58"
3	337434,53	1461108,02	12,95	16°36'06"
4	337446,94	1461111,72	115,77	355°07'44"
5	337562,29	1461101,89	165,15	354°37'42"
6	337726,71	1461086,43	0,01	0°
7	337726,72	1461086,43	5,44	87°02'53"
8	337727,00	1461091,86	208,53	354°56'26"
9	337934,72	1461073,47	4,78	74°58'33"
10	337935,96	1461078,09	197,52	174°32'17"
11	337739,34	1461096,89	55,26	175°04'09"
12	337684,28	1461101,64	46,05	174°44'32"
13	337638,42	1461105,86	62,41	174°40'03"
14	337576,28	1461111,66	51,35	174°34'49"
15	337525,16	1461116,51	27,29	174°52'12"

Номер	X	Y	Длина, м	Дир. угол
16	337497,98	1461118,95	54,07	176°42'47"
17	337444,00	1461122,05	10,52	183°45'35"
18	337433,50	1461121,36	3,80	208°27'14"
19	337430,16	1461119,55	8,84	231°00'58"
20	337424,60	1461112,68	7,85	257°20'40"
21	337422,88	1461105,02	0,45	277°35'40"
1	337422,94	1461104,57		
Площадь: 4 539 кв. м				
Участок 11. :ЗУ11				
1	337342,92	1460670,27	18,61	78°11'20"
2	337346,73	1460688,49	2,61	339°20'27"
3	337349,17	1460687,57	8,20	75°22'13"
4	337351,24	1460695,50	206,49	76°30'46"
5	337399,40	1460896,30	25,01	76°32'30"
6	337405,22	1460920,62	60,50	76°30'12"
7	337419,34	1460979,45	23,30	71°00'46"
8	337426,92	1461001,48	23,37	32°16'32"
9	337446,68	1461013,96	130,46	7°55'34"
10	337575,89	1461031,95	89,24	175°33'55"
11	337486,92	1461038,85	71,81	175°34'03"
12	337415,32	1461044,40	13,19	259°49'24"
13	337412,99	1461031,42	74,40	258°12'40"
14	337397,79	1460958,59	1,07	245°36'02"
15	337397,35	1460957,62	0,98	212°04'02"
16	337396,52	1460957,10	1,55	173°20'00"
17	337394,98	1460957,28	263,90	258°24'50"
18	337341,98	1460698,76	2,46	326°06'57"
19	337344,02	1460697,39	7,19	256°48'51"
20	337342,38	1460690,39	13,37	266°54'46"
21	337341,66	1460677,04	6,89	280°32'34"
1	337342,92	1460670,27		
Площадь: 7 848 кв. м				
Участок 12. :ЗУ12				
1	337272,97	1460547,85	6.05	74°15'46"
2	337274,61	1460553,67	0.99	344°50'45"
3	337275,57	1460553,41	6.85	345°38'22"
4	337282,21	1460551,71	6.56	74°26'19"
5	337283,97	1460558,03	5.92	73°55'18"
6	337285,61	1460563,72	11.4	163°54'10"
7	337274,66	1460566,88	18.93	257°35'10"
8	337270,59	1460548,39	2.44	347°13'0"
1	337272,97	1460547,85		
Площадь: 155 кв. м				
Участок 13. :ЗУ13				
1	337281,63	1460581,77	95.83	77°37'23"
2	337302,17	1460675,37	2.13	157°38'57"
3	337300,20	1460676,18	0.72	158°03'05"
4	337299,53	1460676,45	58.28	257°12'40"
5	337286,63	1460619,62	37.87	257°12'55"
6	337278,25	1460582,69	3.5	344°46'25"
1	337281,63	1460581,77		
Площадь: 498 кв. м				
Участок 14. :ЗУ14				
1	337310,15	1460711,76	197,78	77°37'37"
2	337352,53	1460904,95	0,99	150°19'36"
3	337351,67	1460905,44	0,20	149°32'04"
4	337351,50	1460905,54	93,92	257°13'01"
5	337330,72	1460813,95	0,40	337°55'55"
6	337331,09	1460813,80	103,12	257°21'06"

Номер	X	Y	Длина, м	Дир. угол
7	337308,51	1460713,18	2,17	319°06'44"
1	337310,15	1460711,76		
Площадь: 310 кв. м				
Участок 15. :ЗУ15				
1	337364,42	1460962,23	0,71	5°37'50"
2	337365,13	1460962,30	78,11	77°46'56"
3	337381,66	1461038,64	78,33	257°17'07"
1	337364,42	1460962,23		
Площадь: 27 кв. м				
Участок 16. :ЗУ16				
1	337589,49	1461192,88	6,09	83°00'54"
2	337590,23	1461198,92	4,11	8°32'40"
3	337594,29	1461199,53	10,47	109°28'24"
4	337590,80	1461209,40	34,58	112°15'46"
5	337577,70	1461241,40	38,67	110°35'26"
6	337564,10	1461277,60	38,03	110°09'01"
7	337551,00	1461313,30	66,30	109°44'48"
8	337528,60	1461375,70	21,77	156°36'53"
9	337508,62	1461384,34	14,52	292°53'34"
10	337514,27	1461370,96	193,31	292°53'56"
1	337589,49	1461192,88		
Площадь: 2 082 кв. м				
Участок 17. :ЗУ17				
1	337527,74	1461430,07	4,46	24°57'17"
2	337531,78	1461431,95	31,47	2°41'42"
3	337563,22	1461433,43	17,36	77°33'25"
4	337566,96	1461450,38	31,52	182°53'29"
5	337535,48	1461448,79	1,90	182°24'39"
6	337533,58	1461448,71	19,53	252°36'14"
1	337527,74	1461430,07		
Площадь: 574 кв. м				
Участок 18. :ЗУ18				
1	337584,22	1461528,58	30,77	77°32'23"
2	337590,86	1461558,63	8,79	166°50'56"
3	337582,30	1461560,63	26,77	67°19'26"
4	337592,62	1461585,33	17,65	67°20'33"
5	337599,42	1461601,62	4,89	67°09'17"
6	337601,32	1461606,13	2,04	67°34'26"
7	337602,10	1461608,02	7,60	68°37'56"
8	337604,87	1461615,10	7,37	246°44'24"
9	337601,96	1461608,33	18,49	246°44'54"
10	337594,66	1461591,34	114,19	246°52'44"
11	337549,82	1461486,32	1,50	259°12'56"
12	337549,54	1461484,85	10,03	66°14'46"
13	337553,58	1461494,03	22,43	65°40'27"
14	337562,82	1461514,47	19,85	65°40'05"
15	337571,00	1461532,56	13,81	343°14'42"
1	337584,22	1461528,58		
Площадь: 440 кв. м				
Участок 19. :ЗУ19				
1	337606,57	1461707,44	35,37	80°32'44"
2	337612,38	1461742,33	0,47	70°01'00"
3	337612,54	1461742,77	1,48	171°25'51"
4	337611,08	1461742,99	37,68	242°44'03"
5	337593,82	1461709,50	0,51	242°55'40"
6	337593,59	1461709,05	9,17	353°25'30"
7	337602,70	1461708,00	3,91	351°45'58"
1	337606,57	1461707,44		
Площадь: 259 кв. м				

Номер	X	Y	Длина, м	Дир. угол
Участок 20. :ЗУ20				
1	337562,75	1461602,87	7,93	79°54'30"
2	337564,14	1461610,68	8,92	79°55'30"
3	337565,70	1461619,46	4,58	157°48'13"
4	337561,46	1461621,19	15,72	247°52'25"
5	337555,54	1461606,63	2,20	243°19'07"
6	337554,55	1461604,66	7,68	345°07'51"
7	337561,97	1461602,69	0,46	344°44'41"
8	337562,41	1461602,57	0,45	41°25'25"
1	337562,75	1461602,87		
Площадь: 112 кв. м				
Участок 21. :ЗУ21				
1	337470,42	1461409,45	41,89	69°04'38"
2	337485,38	1461448,58	17,86	68°33'00"
3	337491,91	1461465,20	68,82	68°48'55"
4	337516,78	1461529,37	82,18	63°21'25"
5	337553,63	1461602,82	3,57	165°04'06"
6	337550,18	1461603,74	1,05	165°01'59"
7	337549,17	1461604,01	1,03	160°41'01"
8	337548,20	1461604,35	7,71	160°41'45"
9	337540,92	1461606,90	76,70	242°59'02"
10	337506,08	1461538,57	133,95	254°33'39"
1	337470,42	1461409,45		
Площадь: 1914 кв. м				
Участок 22. :ЗУ22				
1	337260,63	1461150,50	46,73	156°22'11"
2	337217,82	1461169,23	80,47	158°52'08"
3	337142,76	1461198,24	67,94	333°13'52"
4	337203,42	1461167,64	59,72	343°19'18"
1	337260,63	1461150,50		
Площадь: 437 кв. м				
Участок 23. :ЗУ23				
1	336819,89	1461903,42	62,37	80°32'59"
2	336830,13	1461964,94	62,38	260°20'50"
3	336819,67	1461903,44	4,15	178°45'27"
4	336815,52	1461903,53	13,63	178°51'54"
5	336801,89	1461903,80	18,00	358°47'26"
1	336819,89	1461903,42		
6	336830,32	1461966,09	0,08	262°52'29"
7	336830,31	1461966,01	0,32	81°07'09"
8	336830,36	1461966,33	0,24	260°32'15"
6	336830,32	1461966,09		
Площадь: 7 кв. м				
Участок 24. :ЗУ24				
1	336843,46	1462236,36	3,77	79°08'14"
2	336844,17	1462240,06	1,27	5°26'25"
3	336845,43	1462240,18	2,00	26°26'12"
4	336847,22	1462241,07	1,34	44°59'59"
5	336848,17	1462242,02	40,43	78°17'03"
6	336856,38	1462281,61	4,48	169°50'37"
7	336851,97	1462282,40	3,29	243°26'05"
8	336850,50	1462279,46	6,92	260°51'03"
9	336849,40	1462272,63	3,66	249°23'20"
10	336848,11	1462269,20	33,01	259°33'41"
11	336842,13	1462236,74	1,09	344°03'16"
12	336843,18	1462236,44	0,29	344°03'16"
1	336843,46	1462236,36		
Площадь: 227 кв. м				

Номер	X	Y	Длина, м	Дир. угол
Участок 25. :ЗУ25				
1	336080,70	1462051,98	1,52	65°57'39"
2	336081,32	1462053,37	2,37	156°40'28"
3	336079,14	1462054,31	1,51	246°09'11"
4	336078,53	1462052,93	2,37	336°21'24"
1	336080,70	1462051,98		
Площадь: 4 кв. м				
Участок 26. :ЗУ26				
1	335736,24	1462178,29	8,42	0°53'04"
2	335744,66	1462178,42	11,50	162°20'12"
3	335733,70	1462181,91	4,42	305°03'20"
1	335736,24	1462178,29		
Площадь: 15 кв. м				
Участок 27. :ЗУ27				
1	334760,54	1463689,93	5,43	77°00'47"
2	334761,76	1463695,22	9,38	129°07'03"
3	334755,84	1463702,50	10,12	121°47'21"
4	334750,51	1463711,10	10,11	114°29'10"
5	334746,32	1463720,30	10,12	107°07'39"
6	334743,34	1463729,97	4,76	99°47'55"
7	334742,53	1463734,66	4,76	99°47'55"
8	334741,72	1463739,35	0,60	100°33'39"
9	334741,61	1463739,94	10,11	92°26'16"
10	334741,18	1463750,04	10,12	85°07'24"
11	334742,04	1463760,12	19,95	264°25'14"
12	334740,10	1463740,26	7,50	264°34'13"
13	334739,39	1463732,79	20,13	269°20'43"
14	334739,16	1463712,66	9,56	313°15'42"
15	334745,71	1463705,70	21,65	313°14'25"
1	334760,54	1463689,93		
Площадь: 313 кв. м				
Участок 28. :ЗУ28				
1	334765,13	1463788,69	12,85	71°40'40"
2	334769,17	1463800,89	4,70	86°35'00"
3	334769,45	1463805,58	17,26	254°20'14"
4	334764,79	1463788,96	0,43	321°32'46"
1	334765,13	1463788,69		
Площадь: 11 кв. м				
Участок 29. :ЗУ29				
1	334724,44	1463952,47	1,32	0°52'04"
2	334725,76	1463952,49	2,37	37°38'31"
3	334727,64	1463953,94	15,10	59°52'09"
4	334735,22	1463967,00	2,55	149°48'30"
5	334733,02	1463968,28	11,55	241°27'38"
6	334727,50	1463958,13	6,43	241°36'09"
1	334724,44	1463952,47		
Площадь: 39 кв. м				
Участок 30. :ЗУ30				
1	334670,71	1463861,34	15,03	59°18'15"
2	334678,38	1463874,26	1,24	150°32'29"
3	334677,30	1463874,87	14,77	239°26'31"
4	334669,79	1463862,15	1,23	318°38'17"
1	334670,71	1463861,34		
Площадь: 18 кв. м				
Участок 31. :ЗУ31				
1	334451,41	1463624,47	26,13	87°15'28"
2	334452,66	1463650,57	5,90	239°05'10"
3	334449,63	1463645,51	21,12	274°50'08"
1	334451,41	1463624,47		

Номер	X	Y	Длина, м	Дир. угол
Площадь: 36 кв. м				
Участок 32. :ЗУ32				
1	334120,36	1462858,66	169,04	66°07'02"
2	334188,80	1463013,23	0,33	142°25'53"
3	334188,54	1463013,43	8,78	153°15'35"
4	334180,70	1463017,38	169,63	246°42'20"
5	334113,62	1462861,58	7,35	336°34'33"
1	334120,36	1462858,66		
Площадь: 1 391 кв. м				
Участок 33. :ЗУ33				
1	334421,36	1464096,75	42,09	294°54'53"
2	334439,09	1464058,58	0,48	26°01'46"
3	334439,52	1464058,79	42,06	114°50'26"
4	334421,85	1464096,96	0,53	203°11'54"
1	334421,36	1464096,75		
Площадь: 21 кв. м				
Участок 34. :ЗУ34				
1	334300,88	1464355,90	13,42	294°56'31"
2	334306,54	1464343,73	1,08	22°46'56"
3	334307,54	1464344,15	13,32	114°51'11"
4	334301,94	1464356,24	1,11	197°47'01"
1	334300,88	1464355,90		
Площадь: 15 кв. м				
Участок 35. :ЗУ35				
1	334307,03	1464307,94	0,28	49°23'55"
2	334307,21	1464308,15	2,81	116°12'00"
3	334305,97	1464310,67	1,60	116°24'16"
4	334305,26	1464312,10	1,58	26°14'28"
5	334306,68	1464312,80	1,92	140°04'46"
6	334305,21	1464314,03	9,98	117°10'51"
7	334300,65	1464322,91	16,95	117°11'59"
8	334292,90	1464337,99	13,05	22°52'11"
9	334304,92	1464343,06	1,75	22°28'08"
10	334306,54	1464343,73	13,42	114°56'31"
11	334300,88	1464355,90	2,95	196°57'35"
12	334298,06	1464355,04	14,94	197°22'03"
13	334283,80	1464350,58	48,56	298°34'52"
1	334307,03	1464307,94		
Площадь: 295 кв. м				
Участок 36. :ЗУ36				
1	334270,29	1464380,80	10,32	116°35'23"
2	334265,67	1464390,03	2,50	206°33'54"
3	334263,43	1464388,91	2,49	116°46'16"
4	334262,31	1464391,13	2,49	206°27'43"
5	334260,08	1464390,02	15,31	296°34'54"
6	334266,93	1464376,33	2,50	26°33'54"
7	334269,17	1464377,45	2,50	116°33'54"
8	334268,05	1464379,69	2,50	26°21'36"
1	334270,29	1464380,80		
Площадь: 64 кв. м				
Участок 37. :ЗУ37				
1	334248,67	1464468,17	23,60	294°56'10"
2	334258,62	1464446,77	0,89	26°33'54"
3	334259,42	1464447,17	23,61	115°14'28"
4	334249,35	1464468,53	0,77	207°53'50"
1	334248,67	1464468,17		
Площадь: 20 кв. м				
Участок 38. :ЗУ38				
1	333812,86	1465393,58	4,19	11°34'42"

Номер	X	Y	Длина, м	Дир. угол
2	333816,96	1465394,42	3,87	115°02'37"
3	333815,32	1465397,93	0,65	207°20'59"
4	333814,74	1465397,63	3,22	199°47'07"
5	333811,71	1465396,54	3,18	291°13'54"
1	333812,86	1465393,58		
Площадь: 14 кв. м				
Участок 39. :ЗУ39				
1	333138,62	1466044,18	23,38	253°34'48"
2	333132,01	1466021,75	125,36	340°40'54"
3	333250,31	1465980,28	2,80	104°40'51"
4	333249,60	1465982,99	17,13	142°32'29"
5	333236,00	1465993,41	180,08	339°19'29"
6	333404,48	1465929,83	16,92	90°36'34"
7	333404,30	1465946,75	100,18	160°00'27"
8	333310,16	1465981,00	124,41	159°37'03"
9	333193,54	1466024,33	58,40	160°07'42"
1	333138,62	1466044,18		
10	333187,00	1466024,09	0,26	210°34'45"
11	333186,78	1466023,96	0,25	301°45'34"
12	333186,91	1466023,75	0,26	30°34'45"
13	333187,13	1466023,88	0,25	121°45'34"
10	333187,00	1466024,09		
14	333162,19	1466016,28	4,01	240°02'31"
15	333160,19	1466012,81	4,01	330°02'31"
16	333163,66	1466010,81	3,99	60°05'41"
17	333165,65	1466014,27	4,00	149°50'47"
14	333162,19	1466016,28		
18	333152,06	1466015,71	0,25	251°33'54"
19	333151,98	1466015,47	0,25	343°44'23"
20	333152,22	1466015,40	0,25	71°33'54"
21	333152,30	1466015,64	0,25	163°44'23"
18	333152,06	1466015,71		
22	333156,73	1466014,19	0,24	253°04'20"
23	333156,66	1466013,96	0,24	340°49'15"
24	333156,89	1466013,88	0,24	70°49'15"
25	333156,97	1466014,11	0,25	161°33'54"
22	333156,73	1466014,19		
Площадь: 5 155 кв. м				
Участок 40. :ЗУ40				
1	333169,34	1466068,50	4,58	54°40'49"
2	333171,99	1466072,24	18,00	54°42'10"
3	333182,39	1466086,93	7,10	68°51'29"
4	333184,95	1466093,55	4,66	68°43'26"
5	333186,64	1466097,89	23,90	68°46'54"
6	333195,29	1466120,17	69,66	53°52'54"
7	333236,35	1466176,44	43,93	220°39'07"
8	333203,02	1466147,82	3,91	238°35'03"
9	333200,98	1466144,48	53,87	249°03'06"
10	333181,72	1466094,17	25,17	163°04'10"
11	333157,64	1466101,50	3,72	258°12'23"
12	333156,88	1466097,86	0,25	258°41'24"
13	333156,83	1466097,61	3,81	215°29'06"
14	333153,73	1466095,40	20,24	253°34'48"
15	333148,01	1466075,99	22,60	340°38'34"
16	333169,33	1466068,50	0,01	0°

Номер	X	Y	Длина, м	Дир. угол
1	333169,34	1466068,50		
Площадь: 1246 кв. м				
Участок 41. :ЗУ41				
1	333555,56	1466004,08	1,87	14°33'23"
2	333557,37	1466004,55	8,85	91°40'58"
3	333557,11	1466013,40	1,51	32°00'19"
4	333558,39	1466014,20	0,86	32°12'59"
5	333559,12	1466014,66	119,48	135°07'07"
6	333474,46	1466098,97	12,20	135°05'58"
7	333465,82	1466107,58	31,31	135°09'18"
8	333443,62	1466129,66	17,25	140°38'42"
9	333430,28	1466140,60	23,53	125°39'43"
10	333416,56	1466159,72	2,20	125°34'04"
11	333415,28	1466161,51	6,89	224°35'19"
12	333410,37	1466156,67	4,05	227°24'09"
13	333407,63	1466153,69	22,50	317°25'54"
14	333424,20	1466138,47	35,38	316°12'08"
15	333449,74	1466113,98	29,37	316°12'51"
16	333470,94	1466093,66	41,93	313°56'48"
17	333500,04	1466063,47	65,25	313°58'09"
18	333545,34	1466016,51	16,09	309°25'37"
1	333555,56	1466004,08		
Площадь: 1 528 кв. м				
Участок 42. :ЗУ42				
1	334817,75	1463100,66	270,65	115°02'29"
2	334703,19	1463345,87	1,31	202°27'05"
3	334701,98	1463345,37	270,71	295°19'06"
1	334817,75	1463100,66		
Площадь: 177 кв. м				
Участок 43. :ЗУ43				
1	338178,68	1460774,56	20,54	1°55'29"
2	338199,21	1460775,25	12,36	91°12'18"
3	338198,95	1460787,61	19,46	98°16'17"
4	338196,15	1460806,87	21,99	98°18'51"
5	338192,97	1460828,63	0,80	121°42'05"
6	338192,55	1460829,31	3,07	200°01'51"
7	338189,67	1460828,26	4,00	109°53'06"
8	338188,31	1460832,02	2,23	19°53'43"
9	338190,41	1460832,78	4,32	121°33'19"
10	338188,15	1460836,46	5,13	116°15'55"
11	338185,88	1460841,06	14,54	116°20'09"
12	338179,43	1460854,09	5,33	155°44'34"
13	338174,57	1460856,28	34,09	272°52'29"
14	338176,28	1460822,23	11,57	18°01'39"
15	338187,28	1460825,81	4,29	285°58'55"
16	338188,46	1460821,69	12,56	197°50'37"
17	338176,50	1460817,84	43,33	272°53'00"
1	338178,68	1460774,56		
18	338193,18	1460825,27	0,25	203°29'54"
19	338192,95	1460825,17	0,25	293°29'54"
20	338193,05	1460824,94	0,24	24°26'38"
21	338193,27	1460825,04	0,25	111°22'14"
18	338193,18	1460825,27		
Площадь: 1 254 кв. м				
Участок 44. :ЗУ44				
1	336158,31	1461903,77	0,30	28°18'02"
2	336158,57	1461903,91	4,48	116°40'46"
3	336156,56	1461907,91	0,42	116°33'54"

Номер	X	Y	Длина, м	Дир. угол
4	336156,37	1461908,29	0,18	206°33'54"
5	336156,21	1461908,21	0,11	206°33'54"
6	336156,11	1461908,16	4,91	296°37'02"
1	336158,31	1461903,77		
Площадь: 1 кв. м				
Участок 45. :ЗУ45				
1	338053,10	1461183,60	2,33	347°20'15"
2	338055,37	1461183,09	10,10	270°20'25"
3	338055,43	1461172,99	17,28	35°30'38"
4	338069,50	1461183,03	28,77	41°21'02"
5	338091,10	1461202,04	64,36	42°16'46"
6	338138,72	1461245,34	84,16	215°13'58"
7	338069,98	1461196,79	8,91	221°24'13"
8	338063,30	1461190,90	12,54	215°35'26"
1	338053,10	1461183,60		
Площадь: 659 кв. м				
Участок 46. :ЗУ46				
1	338304,10	1461232,00	45,98	121°45'15"
2	338279,90	1461271,10	25,28	132°53'01"
3	338262,70	1461289,62	173,64	99°05'57"
4	338235,24	1461461,07	19,08	97°17'06"
5	338232,82	1461480,00	13,16	184°26'43"
6	338219,70	1461478,98	21,51	276°24'17"
7	338222,10	1461457,60	21,87	279°38'04"
8	338225,76	1461436,04	2,95	327°52'16"
9	338228,26	1461434,47	10,80	275°25'12"
10	338229,28	1461423,72	2,49	214°00'35"
11	338227,22	1461422,33	24,33	271°36'05"
12	338227,90	1461398,01	33,76	278°16'35"
13	338232,76	1461364,60	24,28	280°17'47"
14	338237,10	1461340,71	23,27	287°33'18"
15	338244,12	1461318,52	28,13	293°59'44"
16	338255,56	1461292,82	29,04	302°10'06"
17	338271,02	1461268,24	22,16	309°54'41"
18	338285,24	1461251,24	26,94	314°25'42"
1	338304,10	1461232,00		
Площадь: 3 172 кв. м				
Участок 47. :ЗУ47				
1	338106,62	1460952,54	0,95	85°47'08"
2	338106,69	1460953,49	0,80	34°17'12"
3	338107,35	1460953,94	4,72	121°24'02"
4	338104,89	1460957,97	0,21	133°01'30"
5	338104,75	1460958,12	20,70	124°53'15"
6	338092,91	1460975,10	29,84	135°27'41"
7	338071,64	1460996,03	38,20	135°16'32"
8	338044,50	1461022,91	26,57	141°08'29"
9	338023,81	1461039,58	22,41	177°17'17"
10	338001,43	1461040,64	0,14	175°54'51"
11	338001,29	1461040,65	19,32	331°03'38"
12	338018,20	1461031,30	25,18	321°07'36"
13	338037,80	1461015,50	37,76	315°12'52"
14	338064,60	1460988,90	28,92	315°25'12"
15	338085,20	1460968,60	19,81	305°08'03"
16	338096,60	1460952,40	0,36	303°41'24"
17	338096,80	1460952,10	0,36	303°41'24"
18	338097,00	1460951,80	0,42	314°59'59"
19	338097,30	1460951,50	0,14	314°59'59"
20	338097,40	1460951,40	0,14	315°00'00"
21	338097,50	1460951,30	0,10	270°

Номер	X	Y	Длина, м	Дир. угол
22	338097,50	1460951,20	0,10	0°
23	338097,60	1460951,20	10,62	312°42'33"
24	338104,80	1460943,40	4,88	312°30'37"
25	338108,10	1460939,80	12,59	312°06'08"
26	338116,54	1460930,46	24,21	114°11'35"
1	338106,62	1460952,54		
27	338119,56	1460923,45	0,39	95°51'21"
28	338119,52	1460923,84	0,04	116°33'54"
29	338119,50	1460923,88	0,43	277°56'36"
27	338119,56	1460923,45		
Площадь: 1 374 кв. м				
Участок 48. :ЗУ48				
1	337393,64	1461093,43	10,54	96°25'48"
2	337392,46	1461103,90	45,65	166°39'06"
3	337348,04	1461114,44	27,19	159°29'09"
4	337322,57	1461123,97	15,17	258°28'30"
5	337319,54	1461109,11	14,97	349°36'22"
6	337334,26	1461106,41	60,77	347°37'10"
7	337393,62	1461093,38	0,05	68°11'54"
1	337393,64	1461093,43		
Площадь: 837 кв. м				
Участок 49. :ЗУ49				
1	337393,64	1461093,43	10,53	78°16'25"
2	337395,78	1461103,74	2,05	153°18'35"
3	337393,95	1461104,66	6,70	153°19'13"
4	337387,96	1461107,67	38,27	166°40'31"
5	337350,72	1461116,49	30,25	162°50'49"
6	337321,82	1461125,41	1,03	342°26'47"
7	337322,80	1461125,10	1,15	258°29'42"
8	337322,57	1461123,97	27,19	339°29'09"
9	337348,04	1461114,44	45,65	346°39'06"
10	337392,46	1461103,90	10,54	276°25'48"
1	337393,64	1461093,43		
Площадь: 189 кв. м				
Участок 50. :ЗУ50				
1	337553,63	1461602,82	2,06	63°26'05"
2	337554,55	1461604,66	2,20	63°19'07"
3	337555,54	1461606,63	15,72	67°52'25"
4	337561,46	1461621,19	11,73	157°45'47"
5	337550,60	1461625,63	0,48	242°54'16"
6	337550,38	1461625,20	18,13	242°36'55"
7	337542,04	1461609,10	0,45	243°26'05"
8	337541,84	1461608,70	2,02	242°55'40"
9	337540,92	1461606,90	7,71	340°41'45"
10	337548,20	1461604,35	1,03	340°41'01"
11	337549,17	1461604,01	1,05	345°01'59"
12	337550,18	1461603,74	3,57	345°04'06"
1	337553,63	1461602,82		
Площадь: 260 кв. м				
Участок 51. :ЗУ51				
1	336148,53	1461914,89	1,30	71°08'48"
2	336148,95	1461916,12	5,52	139°42'09"
3	336144,74	1461919,69	18,97	137°38'56"
4	336130,72	1461932,47	5,23	157°09'39"
5	336125,90	1461934,50	0,99	135°00'00"
6	336125,20	1461935,20	0,73	105°56'43"
7	336125,00	1461935,90	1,35	60°12'08"
8	336125,67	1461937,07	4,31	137°43'34"

Номер	X	Y	Длина, м	Дир. угол
9	336122,48	1461939,97	27,79	147°59'48"
10	336098,91	1461954,70	3,98	101°18'35"
11	336098,13	1461958,60	14,90	327°50'08"
12	336110,74	1461950,67	7,29	137°40'05"
13	336105,35	1461955,58	24,41	147°07'25"
14	336084,85	1461968,83	12,33	147°35'08"
15	336074,44	1461975,44	1,48	244°28'13"
16	336073,80	1461974,10	28,15	327°49'42"
17	336097,63	1461959,11	0,41	348°41'24"
18	336098,03	1461959,03	9,57	281°23'31"
19	336099,92	1461949,65	4,48	281°20'06"
20	336100,80	1461945,26	1,62	281°43'30"
21	336101,13	1461943,67	0,03	288°26'05"
22	336101,14	1461943,64	15,42	333°38'03"
23	336114,96	1461936,79	7,37	356°44'02"
24	336122,32	1461936,37	4,08	287°40'49"
25	336123,56	1461932,48	6,48	333°35'35"
26	336129,36	1461929,60	24,16	322°29'57"
1	336148,53	1461914,89		
27	336091,48	1461959,82	23,85	148°43'23"
28	336071,10	1461972,20	0,78	129°48'20"
29	336070,60	1461972,80	0,73	105°56'43"
30	336070,40	1461973,50	0,61	80°32'15"
31	336070,50	1461974,10	3,27	64°41'13"
32	336071,90	1461977,06	15,28	147°35'21"
33	336059,00	1461985,25	19,98	153°53'48"
34	336041,06	1461994,04	8,09	257°03'49"
35	336039,25	1461986,16	6,12	348°12'45"
36	336045,24	1461984,91	12,97	266°43'46"
37	336044,50	1461971,96	15,24	357°24'15"
38	336059,72	1461971,27	2,35	354°52'18"
39	336062,06	1461971,06	3,36	357°26'37"
40	336065,42	1461970,91	6,93	0°44'38"
41	336072,35	1461971,00	3,18	272°52'49"
42	336072,51	1461967,82	5,73	269°36'00"
43	336072,47	1461962,09	19,15	353°11'25"
27	336091,48	1461959,82		
Площадь: 805 кв. м				
Участок 52. :ЗУ52				
1	336125,67	1461937,07	0,77	60°26'22"
2	336126,05	1461937,74	4,21	148°00'32"
3	336122,48	1461939,97	4,31	317°43'34"
1	336125,67	1461937,07		
4	336148,95	1461916,12	0,87	71°08'48"
5	336149,23	1461916,94	3,37	71°08'06"
6	336150,32	1461920,13	0,01	90°
7	336150,32	1461920,14	26,22	71°04'52"
8	336158,82	1461944,94	12,48	140°25'46"
9	336149,20	1461952,89	19,73	156°14'27"
10	336131,14	1461960,84	97,71	157°10'37"
11	336041,08	1461998,74	12,75	252°11'25"
12	336037,18	1461986,60	0,75	347°38'15"
13	336037,91	1461986,44	1,37	348°11'51"
14	336039,25	1461986,16	8,09	77°03'49"
15	336041,06	1461994,04	19,98	333°53'48"
16	336059,00	1461985,25	15,28	327°35'21"
17	336071,90	1461977,06	0,71	64°53'06"

Номер	X	Y	Длина, м	Дир. угол
18	336072,20	1461977,70	4,83	62°54'16"
19	336074,40	1461982,00	15,59	149°58'53"
20	336060,90	1461989,80	3,94	149°32'04"
21	336057,50	1461991,80	21,81	337°10'26"
22	336077,60	1461983,34	0,80	292°04'04"
23	336077,90	1461982,60	0,73	254°03'16"
24	336077,70	1461981,90	6,17	243°01'11"
25	336074,90	1461976,40	1,06	244°23'52"
26	336074,44	1461975,44	12,33	327°35'08"
27	336084,85	1461968,83	24,41	327°07'25"
28	336105,35	1461955,58	7,29	317°40'05"
29	336110,74	1461950,67	20,98	327°49'57"
30	336128,50	1461939,50	0,78	320°11'39"
31	336129,10	1461939,00	0,82	284°02'10"
32	336129,30	1461938,20	0,73	254°03'16"
33	336129,10	1461937,50	1,15	234°13'47"
34	336128,43	1461936,57	26,05	337°30'00"
35	336152,50	1461926,60	3,07	250°58'27"
36	336151,50	1461923,70	22,55	157°07'05"
37	336130,72	1461932,47	18,97	317°38'56"
38	336144,74	1461919,69	5,52	319°42'09"
4	336148,95	1461916,12		
39	336146,47	1461935,42	0,26	256°30'15"
40	336146,41	1461935,17	0,25	348°13'54"
41	336146,65	1461935,12	0,25	75°57'49"
42	336146,71	1461935,36	0,25	165°57'49"
39	336146,47	1461935,42		
43	336145,20	1461930,31	0,26	346°30'15"
44	336145,45	1461930,25	0,25	78°13'54"
45	336145,50	1461930,49	0,25	165°57'49"
46	336145,26	1461930,55	0,25	255°57'49"
43	336145,20	1461930,31		
47	336141,65	1461938,70	3,99	251°44'47"
48	336140,40	1461934,91	4,00	341°39'20"
49	336144,20	1461933,65	4,00	71°55'39"
50	336145,44	1461937,45	3,99	161°44'47"
47	336141,65	1461938,70		
Площадь: 1 785 кв. м				
Участок 53. :ЗУ53				
1	334094,12	1462795,03	46,16	68°19'31"
2	334111,17	1462837,93	22,68	66°05'28"
3	334120,36	1462858,66	7,35	156°34'33"
4	334113,62	1462861,58	169,63	66°42'20"
5	334180,70	1463017,38	16,17	153°07'04"
6	334166,28	1463024,69	52,57	231°26'01"
7	334133,51	1462983,59	21,44	247°02'49"
8	334125,15	1462963,85	1,85	335°22'35"
9	334126,83	1462963,08	4,58	246°34'16"
10	334125,01	1462958,88	1,83	156°48'05"
11	334123,33	1462959,60	61,81	247°01'53"
12	334099,21	1462902,69	101,10	253°58'27"
13	334071,30	1462805,52	25,12	335°18'44"
1	334094,12	1462795,03		
Площадь: 6 606 кв. м				
Участок 54. :ЗУ54				
1	334125,01	1462958,88	4,58	66°34'16"

Номер	X	Y	Длина, м	Дир. угол
2	334126,83	1462963,08	1,85	155°22'35"
3	334125,15	1462963,85	4,62	246°49'03"
4	334123,33	1462959,60	1,83	336°48'05"
1	334125,01	1462958,88		
Площадь: 9 кв. м				
Участок 55. :ЗУ55				
1	333405,88	1465991,08	134,16	116°37'54"
2	333345,74	1466111,01	87,28	122°14'26"
3	333299,18	1466184,83	5,00	123°45'12"
4	333296,40	1466188,99	5,81	193°37'47"
5	333290,75	1466187,62	2,59	212°42'31"
6	333288,57	1466186,22	7,83	214°10'37"
7	333282,09	1466181,82	4,72	124°38'01"
8	333279,41	1466185,70	13,31	214°48'43"
9	333268,48	1466178,10	23,33	217°22'15"
10	333249,94	1466163,94	14,04	234°09'31"
11	333241,72	1466152,56	3,55	321°30'59"
12	333244,50	1466150,35	4,64	30°32'26"
13	333248,50	1466152,71	4,71	32°46'44"
14	333252,46	1466155,26	2,53	19°52'01"
15	333254,84	1466156,12	2,92	13°04'58"
16	333257,68	1466156,78	0,52	125°32'15"
17	333257,38	1466157,20	18,61	35°13'08"
18	333272,58	1466167,93	12,05	34°35'12"
19	333282,50	1466174,77	5,15	30°56'40"
20	333286,92	1466177,42	78,98	304°47'19"
21	333331,98	1466112,56	27,17	304°46'40"
22	333347,48	1466090,24	7,05	298°38'11"
23	333350,86	1466084,05	24,01	298°56'44"
24	333362,48	1466063,04	23,90	299°15'25"
25	333374,16	1466042,19	1,24	299°03'16"
26	333374,76	1466041,11	21,58	240°52'51"
27	333364,26	1466022,26	0,08	165°57'49"
28	333364,18	1466022,28	61,85	159°56'10"
29	333306,08	1466043,50	5,47	249°54'34"
30	333304,20	1466038,36	16,08	160°56'43"
31	333289,00	1466043,61	58,48	160°32'33"
32	333233,86	1466063,09	33,02	162°25'35"
33	333202,38	1466073,06	3,89	83°12'14"
34	333202,84	1466076,92	6,52	77°31'07"
35	333204,25	1466083,29	3,17	71°27'03"
36	333205,26	1466086,30	4,68	68°48'46"
37	333206,95	1466090,66	4,87	68°42'02"
38	333208,72	1466095,20	6,36	67°49'50"
39	333211,12	1466101,09	12,71	66°29'58"
40	333216,19	1466112,75	9,42	64°28'07"
41	333220,25	1466121,25	6,45	62°21'41"
42	333223,24	1466126,96	17,97	234°05'57"
43	333212,70	1466112,40	22,41	248°15'54"
44	333204,40	1466091,58	11,72	248°16'16"
45	333200,06	1466080,69	8,15	248°24'26"
46	333197,06	1466073,11	8,07	267°56'21"
47	333196,77	1466065,05	8,36	288°41'41"
48	333199,45	1466057,13	75,05	339°13'55"
49	333269,62	1466030,52	56,40	340°43'24"
50	333322,86	1466011,90	25,02	338°54'47"
51	333346,20	1466002,90	17,06	342°21'41"
52	333362,46	1465997,73	12,09	335°30'46"
53	333373,46	1465992,72	19,82	347°38'48"

Номер	X	Y	Длина, м	Дир. угол
54	333392,82	1465988,48	11,39	345°58'33"
55	333403,87	1465985,72	5,72	69°26'38"
1	333405,88	1465991,08		
Площадь: 7 291 кв. м				
Участок 56. :ЗУ56				
1	333279,41	1466185,70	4,72	304°38'01"
2	333282,09	1466181,82	7,83	34°10'37"
3	333288,57	1466186,22	2,59	32°42'31"
4	333290,75	1466187,62	5,81	13°37'47"
5	333296,40	1466188,99	5,00	303°45'12"
6	333299,18	1466184,83	87,28	302°14'26"
7	333345,74	1466111,01	134,16	296°37'54"
8	333405,88	1465991,08	7,67	69°23'29"
9	333408,58	1465998,26	5,22	98°08'44"
10	333407,84	1466003,43	7,33	106°39'15"
11	333405,74	1466010,45	11,07	115°10'34"
12	333401,03	1466020,47	117,74	117°57'52"
13	333345,82	1466124,46	3,56	94°30'35"
14	333345,54	1466128,01	3,47	54°36'56"
15	333347,55	1466130,84	75,93	124°40'02"
16	333304,36	1466193,29	6,17	171°25'23"
17	333298,26	1466194,21	8,91	189°53'06"
18	333289,48	1466192,68	10,81	214°44'55"
19	333280,60	1466186,52	1,45	214°34'11"
1	333279,41	1466185,70		
Площадь: 2 031 кв. м				
Участок 57. :ЗУ57				
1	333206,38	1466153,37	77,73	40°35'47"
2	333265,40	1466203,95	1,16	37°15'59"
3	333266,32	1466204,65	1,31	124°46'40"
4	333265,57	1466205,73	6,77	37°15'32"
5	333270,96	1466209,83	7,75	117°01'41"
6	333267,44	1466216,73	5,46	64°22'26"
7	333269,80	1466221,65	19,84	123°52'56"
8	333258,74	1466238,12	3,89	214°18'12"
9	333255,53	1466235,93	48,90	123°10'35"
10	333228,77	1466276,86	12,43	170°41'48"
11	333216,50	1466278,87	35,17	304°42'08"
Площадь: 1 361 кв. м				
Участок 58. :ЗУ58				
1	333266,32	1466204,65	6,60	37°10'56"
2	333271,58	1466208,64	1,34	117°31'11"
3	333270,96	1466209,83	6,77	217°15'32"
4	333265,57	1466205,73	1,31	304°46'40"
1	333266,32	1466204,65		
5	333215,42	1466305,73	14,43	217°49'21"
6	333204,02	1466296,88	20,41	304°42'08"
7	333215,64	1466280,10	1,50	304°57'38"
8	333216,50	1466278,87	12,43	350°41'48"
9	333228,77	1466276,86	48,90	303°10'35"
10	333255,53	1466235,93	3,89	34°18'12"
11	333258,74	1466238,12	19,84	303°52'56"
12	333269,80	1466221,65	1,90	64°22'50"
13	333270,62	1466223,36	26,11	127°02'43"
14	333254,89	1466244,20	63,82	122°41'29"
15	333220,42	1466297,91	9,28	122°35'39"
5	333215,42	1466305,73		

Номер	X	Y	Длина, м	Дир. угол
16	333223,87	1466309,65	1,75	220°36'04"
17	333222,54	1466308,51	2,03	213°31'59"
18	333220,85	1466307,39	2,05	114°33'35"
19	333220,00	1466309,25	3,69	217°44'20"
20	333217,08	1466306,99	31,84	302°41'31"
21	333234,28	1466280,19	40,76	302°27'56"
22	333256,16	1466245,80	27,87	307°08'28"
23	333272,99	1466223,58	7,59	244°02'34"
24	333269,67	1466216,76	9,77	297°21'06"
25	333274,16	1466208,08	9,42	217°08'58"
26	333266,65	1466202,39	32,52	220°34'21"
27	333241,95	1466181,24	34,77	37°08'00"
28	333269,67	1466202,23	12,94	37°07'04"
29	333279,99	1466210,04	32,58	104°42'21"
30	333271,72	1466241,55	16,48	119°38'44"
31	333263,57	1466255,87	11,79	126°18'21"
32	333256,59	1466265,37	4,67	78°45'44"
33	333257,50	1466269,95	6,57	125°20'05"
34	333253,70	1466275,31	13,33	140°28'50"
35	333243,42	1466283,79	14,85	126°35'31"
36	333234,57	1466295,71	2,96	212°43'24"
37	333232,08	1466294,11	10,26	125°02'15"
38	333226,19	1466302,51	1,88	32°10'01"
39	333227,78	1466303,51	7,28	122°29'21"
16	333223,87	1466309,65		
Площадь: 1 730 кв. м				
Участок 59. :ЗУ59				
1	333262,46	1466342,16	1,48	308°25'04"
2	333263,38	1466341,00	4,50	34°51'22"
3	333267,07	1466343,57	11,87	336°40'28"
4	333277,97	1466338,87	11,80	305°01'25"
5	333284,74	1466329,21	9,45	215°13'13"
6	333277,02	1466323,76	36,05	308°21'16"
7	333299,39	1466295,49	10,63	308°23'25"
8	333305,99	1466287,16	19,90	308°20'58"
9	333318,34	1466271,55	6,53	309°09'12"
10	333322,46	1466266,49	12,65	309°21'11"
11	333330,48	1466256,71	11,91	310°54'51"
12	333338,28	1466247,71	70,81	310°53'17"
13	333384,63	1466194,18	2,01	40°58'18"
14	333386,15	1466195,50	2,20	310°56'26"
15	333387,59	1466193,84	2,09	220°55'41"
16	333386,01	1466192,47	36,18	311°04'37"
17	333409,78	1466165,20	1,44	44°43'03"
18	333410,80	1466166,21	6,01	314°19'33"
19	333415,00	1466161,91	36,20	125°18'20"
20	333394,08	1466191,45	7,10	125°39'34"
21	333389,94	1466197,22	21,43	123°55'38"
22	333377,98	1466215,00	89,55	123°53'45"
23	333328,04	1466289,33	36,98	124°45'21"
24	333306,96	1466319,71	45,05	124°47'01"
25	333281,26	1466356,71	23,77	217°44'15"
1	333262,46	1466342,16		
Площадь: 3 108 кв. м				
Участок 60. :ЗУ60				
1	333380,89	1466190,92	7,25	130°55'06"
2	333376,14	1466196,40	6,04	130°29'54"
3	333372,22	1466200,99	4,12	130°34'16"
4	333369,54	1466204,12	4,01	130°33'17"

Номер	X	Y	Длина, м	Дир. угол
5	333366,93	1466207,17	12,23	130°31'30"
6	333358,98	1466216,47	33,48	130°43'25"
7	333337,14	1466241,84	4,30	129°14'33"
8	333334,42	1466245,17	4,14	133°20'07"
9	333331,58	1466248,18	7,82	130°19'51"
10	333326,52	1466254,14	18,41	130°55'31"
11	333314,46	1466268,05	21,24	128°28'58"
12	333301,24	1466284,68	7,70	128°27'44"
13	333296,45	1466290,71	5,59	128°28'04"
14	333292,97	1466295,09	32,67	128°26'16"
15	333272,66	1466320,68	23,21	128°28'29"
16	333258,22	1466338,85	1,72	217°40'12"
17	333256,86	1466337,80	16,56	301°50'51"
18	333265,60	1466323,73	32,73	305°59'14"
19	333284,83	1466297,25	14,78	306°46'36"
20	333293,68	1466285,41	26,74	314°04'32"
21	333312,28	1466266,20	18,70	314°10'35"
22	333325,31	1466252,79	6,17	309°28'20"
23	333329,23	1466248,03	30,60	308°58'42"
24	333348,48	1466224,24	27,54	307°50'51"
25	333365,38	1466202,49	39,06	308°35'11"
26	333389,74	1466171,96	16,71	312°46'10"
27	333401,09	1466159,69	1,88	317°22'37"
28	333402,47	1466158,42	5,22	41°16'06"
29	333406,39	1466161,86	36,46	131°06'27"
30	333382,42	1466189,33	2,11	220°57'19"
31	333380,83	1466187,95	2,19	131°06'43"
32	333379,39	1466189,60	2,00	41°20'51"
1	333380,89	1466190,92		
33	333263,38	1466341,00	12,31	308°22'08"
34	333271,02	1466331,35	9,68	308°19'36"
35	333277,02	1466323,76	9,45	35°13'13"
36	333284,74	1466329,21	11,80	125°01'25"
37	333277,97	1466338,87	11,87	156°40'28"
38	333267,07	1466343,57	4,50	214°51'22"
33	333263,38	1466341,00		
Площадь: 1 086 кв. м				
Участок 61. :ЗУ61				
1	334206,00	1464516,46	3,36	296°20'10"
2	334207,49	1464513,45	0,01	314°59'59"
3	334207,50	1464513,44	0,01	90°
4	334207,50	1464513,45	3,36	116°29'19"
1	334206,00	1464516,46		
5	334201,52	1464515,00	4,76	38°15'55"
6	334205,26	1464517,95	1,66	296°24'39"
7	334206,00	1464516,46	1,67	116°15'31"
8	334205,26	1464517,96	3,03	38°02'26"
9	334207,65	1464519,83	0,13	116°33'54"
10	334207,59	1464519,95	3,00	199°42'19"
11	334204,77	1464518,94	0,60	197°31'32"
12	334204,20	1464518,76	9,47	115°07'48"
13	334200,18	1464527,33	11,67	115°02'58"
14	334195,24	1464537,90	6,31	151°43'47"
15	334189,68	1464540,89	20,47	114°35'57"
16	334181,16	1464559,50	0,42	114°06'08"
17	334180,99	1464559,88	5,42	17°56'01"
18	334186,15	1464561,55	7,29	108°52'55"

Номер	X	Y	Длина, м	Дир. угол
19	334183,79	1464568,45	6,13	199°49'24"
20	334178,02	1464566,37	0,85	115°03'27"
21	334177,66	1464567,14	0,02	180°
22	334177,64	1464567,14	57,35	294°36'27"
5	334201,52	1464515,00		
Площадь: 144 кв. м				
Участок 62. :ЗУ62				
1	334224,29	1464519,80	0,84	37°16'41"
2	334224,96	1464520,31	1,22	115°18'04"
3	334224,44	1464521,41	4,10	115°15'11"
4	334222,69	1464525,12	0,20	113°57'44"
5	334222,61	1464525,30	0,32	200°08'10"
6	334222,31	1464525,19	0,63	199°35'32"
7	334221,72	1464524,98	0,21	295°20'46"
8	334221,81	1464524,79	5,57	296°25'37"
1	334224,29	1464519,80		
Площадь: 5 кв. м				
Участок 63. :ЗУ63				
1	334248,26	1464435,68	12,53	38°50'43"
2	334258,02	1464443,54	0,59	38°48'40"
3	334258,48	1464443,91	0,17	118°04'20"
4	334258,40	1464444,06	2,32	119°06'09"
5	334257,27	1464446,09	1,51	26°44'04"
6	334258,62	1464446,77	23,60	114°56'10"
7	334248,67	1464468,17	14,91	207°28'32"
8	334235,44	1464461,29	28,64	296°35'30"
1	334248,26	1464435,68		
Площадь: 392 кв. м				
Участок 64. :ЗУ64				
1	334244,39	1464421,30	14,89	74°56'14"
2	334248,26	1464435,68	28,64	116°35'30"
3	334235,44	1464461,29	1,86	207°31'44"
4	334233,79	1464460,43	53,40	116°22'57"
5	334210,06	1464508,27	5,10	217°40'41"
6	334206,02	1464505,15	92,21	294°35'20"
1	334244,39	1464421,30		
Площадь: 19 кв. м				
Участок 65. :ЗУ65				
1	334244,39	1464421,30	14,89	74°56'14"
2	334248,26	1464435,68	28,64	116°35'30"
3	334235,44	1464461,29	1,86	207°31'44"
4	334233,79	1464460,43	53,40	116°22'57"
5	334210,06	1464508,27	5,10	217°40'41"
6	334206,02	1464505,15	92,21	294°35'20"
1	334244,39	1464421,30		
Площадь: 2 кв. м				
Участок 66. :ЗУ66				
1	334436,89	1464045,91	6,60	114°44'19"
2	334434,13	1464051,90	3,99	114°45'54"
3	334432,46	1464055,52	7,06	24°47'11"
4	334438,87	1464058,48	0,24	24°26'38"
5	334439,09	1464058,58	42,09	114°54'53"
6	334421,36	1464096,75	4,74	202°50'01"
7	334416,99	1464094,91	0,01	314°59'59"
8	334417,00	1464094,90	3,92	303°58'26"
9	334419,19	1464091,65	6,70	294°25'21"
10	334421,96	1464085,55	1,75	294°21'44"
11	334422,68	1464083,96	0,02	296°33'54"
12	334422,69	1464083,94	2,60	222°30'37"

Номер	X	Y	Длина, м	Дир. угол
13	334420,77	1464082,18	1,29	252°24'27"
14	334420,38	1464080,95	1,33	296°22'19"
15	334420,97	1464079,76	0,02	296°33'54"
16	334420,98	1464079,74	3,06	292°02'40"
17	334422,13	1464076,90	19,40	292°00'15"
18	334429,40	1464058,91	6,07	299°51'43"
19	334432,42	1464053,65	8,94	300°00'26"
1	334436,89	1464045,91		
Площадь: 297 кв. м				
Участок 67. :ЗУ67				
1	334420,38	1464080,95	1,29	72°24'27"
2	334420,77	1464082,18	2,60	42°30'37"
3	334422,69	1464083,94	0,02	116°33'54"
4	334422,68	1464083,96	2,60	222°30'37"
5	334420,76	1464082,20	1,29	252°24'27"
6	334420,37	1464080,97	0,02	296°33'54"
1	334420,38	1464080,95		
7	334436,99	1464045,69	0,24	114°26'38"
8	334436,89	1464045,91	8,94	120°00'26"
9	334432,42	1464053,65	9,18	299°51'39"
7	334436,99	1464045,69		
10	334419,19	1464091,65	3,92	123°58'26"
11	334417,00	1464094,90	0,01	134°59'59"
12	334416,99	1464094,91	60,24	115°02'31"
13	334391,49	1464149,49	11,02	115°00'26"
14	334386,83	1464159,48	4,96	113°55'38"
15	334384,82	1464164,01	18,62	114°58'06"
16	334376,96	1464180,89	37,23	114°57'39"
17	334361,25	1464214,64	0,02	116°33'54"
18	334361,24	1464214,66	0,92	219°14'43"
19	334360,53	1464214,08	12,96	204°37'36"
20	334348,75	1464208,68	29,83	296°13'17"
21	334361,93	1464181,92	6,51	348°50'43"
22	334368,32	1464180,66	9,93	307°15'44"
23	334374,33	1464172,76	23,00	297°14'40"
24	334384,86	1464152,31	22,92	296°11'46"
25	334394,98	1464131,74	20,97	296°47'05"
26	334404,43	1464113,02	25,55	296°26'41"
27	334415,81	1464090,14	3,70	24°04'20"
10	334419,19	1464091,65		
Площадь: 910 кв. м				
Участок 68. :ЗУ68				
1	336902,21	1461475,88	4,22	160°19'07"
2	336898,24	1461477,30	0,02	270°
3	336898,24	1461477,28	0,02	243°26'05"
4	336898,23	1461477,26	0,01	225°00'00"
5	336898,22	1461477,25	0,01	225°00'00"
6	336898,21	1461477,24	0,02	243°26'05"
7	336898,20	1461477,22	0,01	225°00'00"
8	336898,19	1461477,21	0,02	206°33'54"
9	336898,17	1461477,20	0,02	206°33'54"
10	336898,15	1461477,19	0,02	180°
11	336898,13	1461477,19	0,01	225°00'00"
12	336898,12	1461477,18	0,02	180°
13	336898,10	1461477,18	0,03	180°
14	336898,07	1461477,18	0,01	134°59'59"
15	336898,06	1461477,19	0,02	153°26'05"

Номер	X	Y	Длина, м	Дир. угол
16	336898,04	1461477,20	0,01	134°59'59"
17	336898,03	1461477,21	0,03	161°33'54"
18	336898,00	1461477,22	0,02	116°33'54"
19	336897,99	1461477,24	0,02	153°26'05"
20	336897,97	1461477,25	0,02	90°
21	336897,97	1461477,27	0,02	116°33'54"
22	336897,96	1461477,29	0,02	116°33'54"
23	336897,95	1461477,31	0,02	90°
24	336897,95	1461477,33	0,02	90°
25	336897,95	1461477,35	0,05	78°41'24"
26	336897,96	1461477,40	5,90	160°23'54"
27	336892,40	1461479,38	9,25	260°59'07"
28	336890,95	1461470,24	8,02	80°09'42"
29	336892,32	1461478,14	10,14	347°07'41"
1	336902,21	1461475,88		
Площадь: 7 кв. м				
Участок 69. :ЗУ69				
1	337486,16	1461173,82	2,72	145°47'03"
2	337483,91	1461175,35	3,88	137°17'56"
3	337481,06	1461177,98	3,86	127°38'27"
4	337478,70	1461181,04	3,89	118°32'23"
5	337476,84	1461184,46	18,01	84°06'09"
6	337478,69	1461202,37	27,83	78°56'10"
7	337484,03	1461229,68	21,81	78°58'42"
8	337488,20	1461251,09	47,82	77°47'41"
9	337498,31	1461297,83	2,14	77°50'56"
10	337498,76	1461299,92	50,38	77°24'43"
11	337509,74	1461349,09	22,33	78°17'51"
12	337514,27	1461370,96	14,52	112°53'34"
13	337508,62	1461384,34	12,92	67°19'31"
14	337513,60	1461396,26	11,09	107°41'01"
15	337510,23	1461406,83	82,62	246°33'00"
16	337477,35	1461331,03	39,37	252°16'58"
17	337465,37	1461293,53	22,33	256°32'10"
18	337460,17	1461271,81	5,64	254°27'34"
19	337458,66	1461266,38	23,11	257°41'01"
20	337453,73	1461243,80	9,59	260°19'52"
21	337452,12	1461234,35	1,21	347°06'42"
22	337453,30	1461234,08	30,92	261°38'59"
23	337448,81	1461203,49	7,87	267°53'13"
24	337448,52	1461195,63	6,29	283°52'54"
25	337450,03	1461189,52	6,30	298°06'35"
26	337453,00	1461183,96	6,30	312°25'35"
27	337457,25	1461179,31	5,93	326°16'59"
28	337462,18	1461176,02	24,08	354°45'29"
1	337486,16	1461173,82		
Площадь: 6 052 кв. м				
Участок 70. :ЗУ70				
1	337452,12	1461234,35	38,11	260°20'50"
2	337445,73	1461196,78	20,11	282°20'58"
3	337450,03	1461177,14	12,20	354°43'59"
4	337462,18	1461176,02	5,93	146°16'59"
5	337457,25	1461179,31	6,30	132°25'35"
6	337453,00	1461183,96	6,30	118°06'35"
7	337450,03	1461189,52	6,29	103°52'54"
8	337448,52	1461195,63	7,87	87°53'13"
9	337448,81	1461203,49	30,92	81°38'59"
10	337453,30	1461234,08	1,21	167°06'42"
1	337452,12	1461234,35		

Номер	X	Y	Длина, м	Дир. угол
Площадь: 158 кв. м				
Участок 71. :ЗУ71				
1	337559,23	1461173,90	4,19	39°23'08"
2	337562,47	1461176,56	43,81	174°56'43"
3	337518,83	1461180,42	20,24	346°20'28"
4	337538,50	1461175,64	20,80	355°12'07"
1	337559,23	1461173,90		
5	337487,34	1461173,71	9,47	83°34'22"
6	337488,40	1461183,12	3,75	174°57'27"
7	337484,66	1461183,45	115,19	83°11'40"
8	337498,31	1461297,83	47,82	257°47'41"
9	337488,20	1461251,09	21,81	258°58'42"
10	337484,03	1461229,68	27,83	258°56'10"
11	337478,69	1461202,37	18,01	264°06'09"
12	337476,84	1461184,46	3,89	298°32'23"
13	337478,70	1461181,04	3,86	307°38'27"
14	337481,06	1461177,98	3,88	317°17'56"
15	337483,91	1461175,35	2,72	325°47'03"
16	337486,16	1461173,82	1,19	354°40'27"
5	337487,34	1461173,71		
Площадь: 732 кв. м				
Участок 72. :ЗУ72				
1	337562,47	1461176,56	3,96	39°21'38"
2	337565,53	1461179,07	12,79	350°57'27"
3	337578,16	1461177,06	4,71	16°53'49"
4	337582,67	1461178,43	7,00	37°09'52"
5	337588,25	1461182,66	10,29	83°04'55"
6	337589,49	1461192,88	193,31	112°53'56"
7	337514,27	1461370,96	22,33	258°17'51"
8	337509,74	1461349,09	50,38	257°24'43"
9	337498,76	1461299,92	2,14	257°50'56"
10	337498,31	1461297,83	115,19	263°11'40"
11	337484,66	1461183,45	3,75	354°57'27"
12	337488,40	1461183,12	0,09	83°39'35"
13	337488,41	1461183,21	8,66	32°29'47"
14	337495,71	1461187,86	13,62	357°18'20"
15	337509,31	1461187,22	11,49	324°01'39"
16	337518,61	1461180,47	0,17	346°45'34"
17	337518,78	1461180,43	0,05	348°41'24"
18	337518,83	1461180,42	43,81	354°56'43"
1	337562,47	1461176,56		
Площадь: 10 853 кв. м				
Участок 73. :ЗУ73				
1	334636,33	1463433,34	57,48	117°35'57"
2	334609,70	1463484,28	33,82	183°38'42"
3	334575,95	1463482,13	21,50	183°37'34"
4	334554,49	1463480,77	18,91	148°12'35"
5	334538,42	1463490,73	0,28	210°15'23"
6	334538,18	1463490,59	26,32	148°02'35"
7	334515,85	1463504,52	25,97	327°57'00"
8	334537,86	1463490,74	93,35	237°31'31"
9	334487,74	1463411,99	27,16	36°21'33"
10	334509,61	1463428,09	12,06	24°48'06"
11	334520,56	1463433,15	12,49	24°45'32"
12	334531,90	1463438,38	4,94	15°29'57"
13	334536,66	1463439,70	13,55	15°24'39"
14	334549,72	1463443,30	9,69	6°09'49"
15	334559,35	1463444,34	9,47	6°07'11"

Номер	X	Y	Длина, м	Дир. угол
16	334568,77	1463445,35	6,20	6°06'55"
17	334574,93	1463446,01	27,12	355°20'48"
18	334601,96	1463443,81	23,01	346°02'32"
19	334624,29	1463438,26	13,01	337°46'23"
1	334636,33	1463433,34		
Площадь: 4 532 кв. м				
Участок 74. :ЗУ74				
1	334671,33	1463410,14	57,89	115°19'16"
2	334646,57	1463462,47	9,76	141°06'39"
3	334638,97	1463468,60	25,91	141°07'33"
4	334618,80	1463484,86	9,12	183°38'48"
5	334609,70	1463484,28	57,48	297°35'57"
6	334636,33	1463433,34	11,10	337°45'26"
7	334646,60	1463429,14	27,96	323°59'26"
8	334669,22	1463412,70	3,32	309°29'45"
1	334671,33	1463410,14		
Площадь: 1 330 кв. м				
Участок 75. :ЗУ75				
1	334458,64	1463575,17	30,51	268°17'27"
2	334457,73	1463544,67	45,18	266°57'18"
3	334455,33	1463499,55	23,51	262°07'42"
4	334452,11	1463476,26	57,81	55°05'41"
5	334485,19	1463523,67	4,37	148°05'30"
6	334481,48	1463525,98	23,45	114°53'34"
7	334471,61	1463547,25	30,79	114°55'00"
1	334458,64	1463575,17		
Площадь: 1 317 кв. м				
Участок 76. :ЗУ76				
1	334490,21	1463712,82	53,89	117°36'05"
2	334465,24	1463760,58	4,27	90°16'06"
3	334465,22	1463764,85	20,39	270°05'03"
4	334465,25	1463744,46	3,62	270°
5	334465,25	1463740,84	24,70	266°56'09"
6	334463,93	1463716,18	28,81	264°27'48"
7	334461,15	1463687,50	9,64	280°49'13"
8	334462,96	1463678,03	10,43	269°20'26"
9	334462,84	1463667,60	0,02	243°26'05"
10	334462,83	1463667,58	14,02	58°48'17"
11	334470,09	1463679,57	38,86	58°49'16"
1	334490,21	1463712,82		
Площадь: 1 255 кв. м				
Участок 77. :ЗУ77				
1	334490,21	1463712,82	18,55	58°49'46"
2	334499,81	1463728,69	10,65	83°41'43"
3	334500,98	1463739,28	10,62	129°52'53"
4	334494,17	1463747,43	8,18	275°40'57"
5	334494,98	1463739,29	17,31	114°34'51"
6	334487,78	1463755,03	6,31	114°14'54"
7	334485,19	1463760,78	51,05	114°30'42"
8	334464,01	1463807,23	7,40	274°43'53"
9	334464,62	1463799,86	35,02	270°58'54"
10	334465,22	1463764,85	4,27	270°16'06"
11	334465,24	1463760,58	53,89	297°36'05"
1	334490,21	1463712,82		
Площадь: 1 260 кв. м				
Участок 78. :ЗУ78				
1	337491,91	1461465,20	17,86	248°33'00"
2	337485,38	1461448,58	40,71	255°20'45"
3	337475,08	1461409,19	4,53	177°12'48"

Номер	X	Y	Длина, м	Дир. угол
4	337470,56	1461409,41	0,15	176°11'09"
5	337470,41	1461409,42	0,40	255°37'06"
6	337470,31	1461409,03	1,64	254°46'32"
7	337469,88	1461407,45	6,73	357°21'31"
8	337476,60	1461407,14	16,59	75°13'35"
9	337480,83	1461423,18	43,46	75°13'41"
1	337491,91	1461465,20		
10	337562,95	1461600,35	1,54	42°22'24"
11	337564,09	1461601,39	6,99	42°20'03"
12	337569,26	1461606,10	4,23	48°44'15"
13	337572,05	1461609,28	1,88	48°40'13"
14	337573,29	1461610,69	5,44	54°35'05"
15	337576,44	1461615,12	0,66	54°51'56"
16	337576,82	1461615,66	6,12	60°37'36"
17	337579,82	1461620,99	41,78	68°34'31"
18	337595,08	1461659,88	37,84	68°34'51"
19	337608,90	1461695,11	2,00	156°45'49"
20	337607,06	1461695,90	37,90	248°34'49"
21	337593,22	1461660,62	41,65	248°34'45"
22	337578,01	1461621,85	5,87	240°30'33"
23	337575,12	1461616,74	1,59	234°42'47"
24	337574,20	1461615,44	4,31	234°50'00"
25	337571,72	1461611,92	3,30	228°41'00"
26	337569,54	1461609,44	2,59	228°36'20"
27	337567,83	1461607,50	6,87	222°20'47"
28	337562,75	1461602,87	0,45	221°25'25"
29	337562,41	1461602,57	0,46	164°44'41"
30	337561,97	1461602,69	7,68	165°07'51"
31	337554,55	1461604,66	2,06	243°26'05"
32	337553,63	1461602,82	8,09	345°10'24"
33	337561,45	1461600,75	1,55	345°04'06"
10	337562,95	1461600,35		
Площадь: 343 кв. м				
Участок 79. 72:17:0000000:309:3У1				
1	336729,07	1461448,02	10,02	62°52'20"
2	336733,64	1461456,94	10,44	140°54'41"
3	336725,54	1461463,52	2,72	141°34'14"
4	336723,41	1461465,21	67,01	141°37'23"
5	336670,88	1461506,81	174,09	141°02'27"
6	336535,51	1461616,27	45,88	141°12'06"
7	336499,75	1461645,02	150,01	141°12'27"
8	336382,83	1461739,00	252,18	141°21'55"
9	336185,84	1461896,45	31,95	141°21'15"
10	336160,89	1461916,40	1,09	151°33'25"
11	336159,93	1461916,92	1,18	201°58'56"
12	336158,84	1461916,48	2,38	231°49'45"
13	336157,37	1461914,61	1,06	260°48'12"
14	336157,20	1461913,56	1,02	303°50'43"
15	336157,77	1461912,71	8,46	316°26'12"
16	336163,90	1461906,88	2,81	211°02'01"
17	336161,49	1461905,43	4,57	319°36'58"
18	336164,97	1461902,47	2,29	30°42'23"
19	336166,94	1461903,64	10,46	321°14'46"
20	336175,10	1461897,09	123,76	321°14'54"
21	336271,62	1461819,62	137,02	321°14'43"
22	336378,47	1461733,85	194,57	321°19'11"
23	336530,36	1461612,25	178,05	321°09'11"
24	336669,03	1461500,57	66,70	321°16'52"

Номер	X	Y	Длина, м	Дир. угол
25	336721,07	1461458,85	0,41	320°54'22"
26	336721,39	1461458,59	8,01	320°58'57"
27	336727,61	1461453,55	3,36	243°16'56"
28	336726,10	1461450,55	3,90	319°34'26"
1	336729,07	1461448,02		
29	336441,41	1461726,51	71,00	320°05'05"
30	336495,87	1461680,95	110,12	321°07'20"
31	336581,60	1461611,83	100,74	321°54'05"
32	336660,88	1461549,67	54,33	321°42'15"
33	336703,52	1461516,00	48,98	323°51'11"
34	336743,07	1461487,11	5,64	315°51'41"
35	336747,12	1461483,18	5,18	62°47'32"
36	336749,49	1461487,79	5,24	79°39'21"
37	336750,43	1461492,94	413,00	142°37'01"
38	336422,26	1461743,69	25,73	318°06'13"
29	336441,41	1461726,51		
Площадь: 7 642 кв. м				
Участок 80. :ЗУ80				
1	336618,03	1461231,77	5,76	62°56'44"
2	336620,65	1461236,90	36,84	183°59'05"
3	336583,90	1461234,34	65,80	184°00'31"
4	336518,26	1461229,74	5,03	275°01'08"
5	336518,70	1461224,73	99,58	4°03'14"
1	336618,03	1461231,77		
6	336701,48	1461394,30	5,62	62°34'08"
7	336704,07	1461399,29	15,22	62°54'46"
8	336711,00	1461412,84	39,55	62°48'46"
9	336729,07	1461448,02	3,90	139°34'26"
10	336726,10	1461450,55	44,76	243°16'28"
11	336705,97	1461410,57	8,15	243°14'46"
12	336702,30	1461403,29	6,92	243°17'12"
13	336699,19	1461397,11	0,86	267°20'13"
14	336699,15	1461396,25	0,97	293°39'47"
15	336699,54	1461395,36	2,21	331°20'53"
6	336701,48	1461394,30		
16	336131,32	1461795,87	2,75	1°52'28"
17	336134,07	1461795,96	0,65	18°59'47"
18	336134,68	1461796,17	0,85	64°20'05"
19	336135,05	1461796,94	5,43	89°34'40"
20	336135,09	1461802,37	84,95	80°21'01"
21	336149,33	1461886,12	2,45	80°23'03"
22	336149,74	1461888,54	8,25	61°04'24"
23	336153,73	1461895,76	11,60	30°51'13"
24	336163,69	1461901,71	0,65	30°30'36"
25	336164,25	1461902,04	0,84	30°50'47"
26	336164,97	1461902,47	4,57	139°36'58"
27	336161,49	1461905,43	1,01	210°52'00"
28	336160,62	1461904,91	0,42	211°25'46"
29	336160,26	1461904,69	11,17	211°05'12"
30	336150,69	1461898,92	10,08	239°52'28"
31	336145,63	1461890,20	10,20	260°00'41"
32	336143,86	1461880,15	78,42	259°59'28"
33	336130,23	1461802,92	6,08	270°39'34"
34	336130,30	1461796,84	0,69	292°06'34"
35	336130,56	1461796,20	0,83	336°31'44"
16	336131,32	1461795,87		

Номер	X	Y	Длина, м	Дир. угол
36	336699,56	1461390,57	2,24	154°20'59"
37	336697,54	1461391,54	0,73	185°28'38"
38	336696,81	1461391,47	0,53	185°23'21"
39	336696,28	1461391,42	1,06	233°27'18"
40	336695,65	1461390,57	5,73	244°22'24"
41	336693,17	1461385,40	33,56	244°19'41"
42	336678,63	1461355,15	14,29	244°19'53"
43	336672,44	1461342,27	50,62	245°09'58"
44	336651,18	1461296,33	11,36	62°41'25"
45	336656,39	1461306,42	37,61	62°50'07"
46	336673,56	1461339,88	23,71	62°51'05"
47	336684,38	1461360,98	32,95	62°50'38"
48	336699,42	1461390,30	0,30	62°35'32"
36	336699,56	1461390,57		
Площадь: 1 459 кв. м				
Участок 81. :ЗУ81				
1	334766,22	1463714,49	3,43	257°01'04"
2	334765,45	1463711,15	0,97	300°15'23"
3	334765,94	1463710,31	9,13	308°46'38"
4	334771,66	1463703,19	9,11	317°13'23"
5	334778,35	1463697,00	9,12	325°37'50"
6	334785,88	1463691,85	1,01	47°48'08"
7	334786,56	1463692,60	0,39	325°29'29"
8	334786,88	1463692,38	8,77	328°11'43"
9	334794,33	1463687,76	3,83	33°36'25"
10	334797,52	1463689,88	1,78	333°43'19"
11	334799,12	1463689,09	4,56	76°49'01"
12	334800,16	1463693,53	28,90	148°16'04"
13	334775,58	1463708,73	10,99	148°23'32"
1	334766,22	1463714,49		
14	334794,63	1463670,01	4,77	76°46'48"
15	334795,72	1463674,65	4,68	240°18'56"
16	334793,40	1463670,58	1,36	335°08'10"
14	334794,63	1463670,01		
17	334774,77	1463674,80	21,26	33°32'53"
18	334792,49	1463686,55	8,40	148°14'25"
19	334785,35	1463690,97	0,14	149°44'36"
20	334785,23	1463691,04	1,19	231°29'26"
21	334784,49	1463690,11	5,13	306°26'44"
22	334787,54	1463685,98	6,79	232°07'03"
23	334783,37	1463680,62	5,13	147°34'48"
24	334779,04	1463683,37	2,11	231°33'09"
25	334777,73	1463681,72	10,12	143°47'52"
26	334769,56	1463687,70	10,12	136°31'19"
27	334762,22	1463694,66	0,72	129°24'02"
28	334761,76	1463695,22	5,43	257°00'47"
29	334760,54	1463689,93	20,77	313°14'39"
17	334774,77	1463674,80		
30	334798,23	1463685,34	1,86	76°38'09"
31	334798,66	1463687,15	1,03	153°26'05"
32	334797,74	1463687,61	1,83	213°25'48"
33	334796,21	1463686,60	1,42	148°12'28"
34	334795,00	1463687,35	3,80	328°06'22"
30	334798,23	1463685,34		

Номер	X	Y	Длина, м	Дир. угол
35	334776,72	1463672,73	7,76	332°16'45"
36	334783,59	1463669,12	10,89	332°18'18"
37	334793,23	1463664,06	4,09	76°50'51"
38	334794,16	1463668,04	2,85	155°30'21"
39	334791,57	1463669,22	1,03	154°40'49"
40	334790,64	1463669,66	1,08	62°57'34"
41	334791,13	1463670,62	12,57	60°23'47"
42	334797,34	1463681,55	1,79	76°44'28"
43	334797,75	1463683,29	3,97	148°16'10"
44	334794,37	1463685,38	21,84	213°29'36"
45	334776,16	1463673,33	0,82	313°01'30"
35	334776,72	1463672,73		
Площадь: 663 кв. м				
Участок 82. :ЗУ82				
1	334765,45	1463711,15	3,43	77°01'04"
2	334766,22	1463714,49	2,60	147°42'52"
3	334764,02	1463715,88	3,10	86°28'52"
4	334764,21	1463718,97	8,39	114°16'27"
5	334760,76	1463726,62	3,56	269°50'20"
6	334760,75	1463723,06	3,42	269°49'56"
7	334760,74	1463719,64	1,58	291°52'06"
8	334761,33	1463718,17	8,14	300°24'30"
1	334765,45	1463711,15		
Площадь: 28 кв. м				
Участок 83. :ЗУ83				
1	334758,76	1463724,58	1,59	89°38'22"
2	334758,77	1463726,17	9,77	89°31'51"
3	334758,85	1463735,94	0,80	89°17'01"
4	334758,86	1463736,74	27,78	91°57'36"
5	334757,91	1463764,50	1,95	254°15'21"
6	334757,38	1463762,62	9,12	258°14'03"
7	334755,52	1463753,69	2,81	266°31'32"
8	334755,35	1463750,89	6,32	266°44'04"
9	334754,99	1463744,58	9,12	275°05'51"
10	334755,80	1463735,50	1,85	283°26'07"
11	334756,23	1463733,70	7,26	283°32'19"
12	334757,93	1463726,64	2,22	291°56'42"
1	334758,76	1463724,58		
Площадь: 93 кв. м				
Участок 84. :ЗУ84				
1	334865,33	1463993,72	0,54	242°29'16"
2	334865,08	1463993,24	5,41	326°18'35"
3	334869,58	1463990,24	13,67	238°40'11"
4	334862,47	1463978,56	0,62	134°20'29"
5	334862,04	1463979,00	1,20	146°10'40"
6	334861,04	1463979,67	1,21	160°13'08"
7	334859,90	1463980,08	1,22	174°20'10"
8	334858,69	1463980,20	1,20	188°36'04"
9	334857,50	1463980,02	1,21	202°45'54"
10	334856,38	1463979,55	1,21	216°57'51"
11	334855,41	1463978,82	1,22	230°40'38"
12	334854,64	1463977,88	2,36	239°57'12"
13	334853,46	1463975,84	56,60	239°14'21"
14	334824,51	1463927,20	2,85	256°50'23"
15	334823,86	1463924,42	2,85	289°27'04"
16	334824,81	1463921,73	2,85	322°24'24"
17	334827,07	1463919,99	12,27	239°39'10"
18	334820,87	1463909,40	1,20	143°47'50"
19	334819,90	1463910,11	0,85	142°11'03"

Номер	X	Y	Длина, м	Дир. угол
20	334819,23	1463910,63	1,63	176°08'21"
21	334817,60	1463910,74	1,20	185°16'52"
22	334816,41	1463910,63	1,20	199°29'35"
23	334815,28	1463910,23	1,21	213°09'47"
24	334814,27	1463909,57	1,20	227°41'39"
25	334813,46	1463908,68	10,75	239°07'06"
26	334807,94	1463899,45	40,14	239°06'34"
27	334787,33	1463865,00	1,23	242°23'35"
28	334786,76	1463863,91	1,12	256°05'15"
29	334786,49	1463862,82	1,12	270°30'41"
30	334786,50	1463861,70	1,13	283°47'27"
31	334786,77	1463860,60	0,83	298°06'47"
32	334787,16	1463859,87	0,30	298°18'02"
33	334787,30	1463859,61	0,89	310°52'54"
34	334787,88	1463858,94	33,29	251°45'39"
35	334777,46	1463827,32	0,47	315°51'18"
36	334777,80	1463826,99	10,56	71°40'04"
37	334781,12	1463837,01	14,79	58°32'41"
38	334788,84	1463849,63	4,78	89°02'28"
39	334788,92	1463854,41	10,74	58°23'45"
40	334794,55	1463863,56	41,20	56°41'44"
41	334817,17	1463897,99	1,07	323°46'30"
42	334818,03	1463897,36	20,19	58°30'21"
43	334828,58	1463914,58	0,88	137°46'12"
44	334827,93	1463915,17	15,53	63°00'21"
45	334834,98	1463929,01	1,30	51°53'32"
46	334835,78	1463930,03	54,33	59°10'18"
47	334863,62	1463976,68	2,53	321°35'17"
48	334865,60	1463975,11	16,17	58°31'54"
49	334874,04	1463988,90	9,95	151°02'25"
1	334865,33	1463993,72		
Площадь: 1 214 кв. м				
Участок 85. :ЗУ85				
1	334775,34	1464035,92	0,88	73°25'33"
2	334775,59	1464036,76	1,15	87°00'48"
3	334775,65	1464037,91	1,14	101°06'46"
4	334775,43	1464039,03	1,16	115°01'00"
5	334774,94	1464040,08	1,14	128°58'20"
6	334774,22	1464040,97	1,15	142°25'53"
7	334773,31	1464041,67	1,16	156°32'27"
8	334772,25	1464042,13	8,95	65°26'22"
9	334775,97	1464050,27	18,33	330°01'21"
10	334791,85	1464041,11	5,67	63°15'14"
11	334794,40	1464046,17	19,84	149°30'23"
12	334777,30	1464056,24	18,63	238°20'24"
13	334767,52	1464040,38	9,00	330°18'08"
1	334775,34	1464035,92		
Площадь: 169 кв. м				
Участок 86. :ЗУ86				
1	334115,24	1464571,75	9,52	294°39'11"
2	334119,21	1464563,10	1,97	27°12'58"
3	334120,96	1464564,00	0,34	36°31'43"
4	334121,23	1464564,20	0,32	56°18'35"
5	334121,41	1464564,47	0,33	74°17'28"
6	334121,50	1464564,79	0,33	93°28'05"
7	334121,48	1464565,12	7,73	114°52'24"
8	334118,23	1464572,13	0,32	123°41'24"
9	334118,05	1464572,40	0,34	143°28'16"
10	334117,78	1464572,60	0,33	162°07'16"

Номер	X	Y	Длина, м	Дир. угол
11	334117,47	1464572,70	0,33	181°44'08"
12	334117,14	1464572,69	2,12	206°19'23"
1	334115,24	1464571,75		
Площадь: 27 кв. м				
Участок 87. :ЗУ87				
1	334207,65	1464519,83	0,38	38°39'35"
2	334207,95	1464520,07	14,81	38°15'18"
3	334219,58	1464529,24	1,10	38°20'00"
4	334220,44	1464529,92	25,94	115°14'27"
5	334209,38	1464553,38	6,93	203°49'41"
6	334203,04	1464550,58	63,12	111°05'18"
7	334180,33	1464609,47	6,82	206°11'21"
8	334174,21	1464606,46	13,64	205°18'22"
9	334161,88	1464600,63	0,72	115°29'51"
10	334161,57	1464601,28	18,75	295°13'31"
11	334169,56	1464584,32	18,99	295°14'34"
12	334177,66	1464567,14	0,85	295°03'27"
13	334178,02	1464566,37	6,13	19°49'24"
14	334183,79	1464568,45	7,29	288°52'55"
15	334186,15	1464561,55	5,42	197°56'01"
16	334180,99	1464559,88	0,42	294°06'08"
17	334181,16	1464559,50	20,47	294°35'57"
18	334189,68	1464540,89	6,31	331°43'47"
19	334195,24	1464537,90	0,02	116°33'54"
20	334195,23	1464537,92	0,59	313°38'09"
21	334195,64	1464537,49	2,58	336°30'36"
22	334198,01	1464536,46	4,99	336°30'54"
23	334202,59	1464534,47	7,01	288°58'39"
24	334204,87	1464527,84	8,35	289°01'16"
25	334207,59	1464519,95	0,13	296°33'54"
1	334207,65	1464519,83		
26	334173,73	1464584,32	0,08	194°02'10"
27	334173,65	1464584,30	0,07	225°00'00"
28	334173,60	1464584,25	0,08	255°57'49"
29	334173,58	1464584,17	0,07	285°56'43"
30	334173,60	1464584,10	0,08	309°48'20"
31	334173,65	1464584,04	0,08	345°57'49"
32	334173,73	1464584,02	0,07	15°56'43"
33	334173,80	1464584,04	0,08	45°00'00"
34	334173,86	1464584,10	0,07	74°03'16"
35	334173,88	1464584,17	0,08	104°02'10"
36	334173,86	1464584,25	0,08	140°11'39"
37	334173,80	1464584,30	0,07	164°03'16"
26	334173,73	1464584,32		
38	334198,63	1464541,47	0,01	180°
39	334198,62	1464541,47	0,02	180°
40	334198,60	1464541,47	0,02	180°
41	334198,58	1464541,47	0,01	225°00'00"
42	334198,57	1464541,46	6,16	193°31'02"
43	334192,58	1464540,02	0,01	180°
44	334192,57	1464540,02	0,01	225°00'00"
45	334192,56	1464540,01	0,01	180°
46	334192,55	1464540,01	0,01	225°00'00"
47	334192,54	1464540,00	0,01	225°00'00"
48	334192,53	1464539,99	0,01	180°
49	334192,52	1464539,99	0,01	225°00'00"
50	334192,51	1464539,98	0,02	243°26'05"

Номер	X	Y	Длина, м	Дир. угол
51	334192,50	1464539,96	0,01	180°
52	334192,49	1464539,96	0,01	270°
53	334192,49	1464539,95	0,02	243°26'05"
54	334192,48	1464539,93	0,02	270°
55	334192,48	1464539,91	0,01	225°00'00"
56	334192,47	1464539,90	0,01	270°
57	334192,47	1464539,89	0,02	270°
58	334192,47	1464539,87	0,02	270°
59	334192,47	1464539,85	0,01	314°59'59"
60	334192,48	1464539,84	0,01	270°
61	334192,48	1464539,83	0,02	270°
62	334192,48	1464539,81	0,02	296°33'54"
63	334192,49	1464539,79	0,01	314°59'59"
64	334192,50	1464539,78	0,01	0°
65	334192,51	1464539,78	0,02	270°
66	334192,51	1464539,76	0,02	333°26'05"
67	334192,53	1464539,75	0,01	0°
68	334192,54	1464539,75	0,01	314°59'59"
69	334192,55	1464539,74	4,23	333°26'05"
70	334196,33	1464537,85	0,01	314°59'59"
71	334196,34	1464537,84	0,01	0°
72	334196,35	1464537,84	0,01	314°59'59"
73	334196,36	1464537,83	0,01	0°
74	334196,37	1464537,83	0,02	0°
75	334196,39	1464537,83	0,01	0°
76	334196,40	1464537,83	0,01	0°
77	334196,41	1464537,83	0,01	0°
78	334196,42	1464537,83	0,02	26°33'54"
79	334196,44	1464537,84	0,01	0°
80	334196,45	1464537,84	0,01	45°00'00"
81	334196,46	1464537,85	0,01	45°00'00"
82	334196,47	1464537,86	0,01	0°
83	334196,48	1464537,86	0,01	45°00'00"
84	334196,49	1464537,87	0,01	44°59'59"
85	334196,50	1464537,88	0,01	45°00'00"
86	334196,51	1464537,89	0,01	45°00'00"
87	334196,52	1464537,90	4,00	56°25'45"
88	334198,73	1464541,23	0,01	90°
89	334198,73	1464541,24	0,02	63°26'05"
90	334198,74	1464541,26	0,01	0°
91	334198,75	1464541,26	0,02	90°
92	334198,75	1464541,28	0,01	90°
93	334198,75	1464541,29	0,01	90°
94	334198,75	1464541,30	0,02	90°
95	334198,75	1464541,32	0,02	90°
96	334198,75	1464541,34	0,01	90°
97	334198,75	1464541,35	0,01	90°
98	334198,75	1464541,36	0,02	116°33'54"
99	334198,74	1464541,38	0,02	116°33'54"
100	334198,73	1464541,40	0,01	134°59'59"
101	334198,72	1464541,41	0,02	116°33'54"
102	334198,71	1464541,43	0,02	153°26'05"
103	334198,69	1464541,44	0,01	180°
104	334198,68	1464541,44	0,02	153°26'05"
105	334198,66	1464541,45	0,01	90°
106	334198,66	1464541,46	0,02	180°
107	334198,64	1464541,46	0,01	134°59'59"
38	334198,63	1464541,47		

Площадь: 1 580 кв. м

Номер	X	Y	Длина, м	Дир. угол
Участок 88. :ЗУ88				
1	334158,46	1464607,87	1,33	25°24'27"
2	334159,66	1464608,44	5,36	115°10'42"
3	334157,38	1464613,29	5,72	95°00'47"
4	334156,88	1464618,99	20,19	118°04'32"
5	334147,38	1464636,80	30,16	108°43'24"
6	334137,70	1464665,36	36,25	117°03'35"
7	334121,21	1464697,64	54,97	117°35'26"
8	334095,75	1464746,36	24,06	117°23'44"
9	334084,68	1464767,72	28,44	112°04'55"
10	334073,99	1464794,07	28,70	112°41'14"
11	334062,92	1464820,55	9,65	128°39'01"
12	334056,89	1464828,09	25,44	113°16'10"
13	334046,84	1464851,46	26,10	113°57'44"
14	334036,24	1464875,31	28,63	113°34'27"
15	334024,79	1464901,55	28,72	110°49'36"
16	334014,58	1464928,39	12,66	116°24'11"
17	334008,95	1464939,73	0,01	225°00'00"
18	334008,94	1464939,72	0,07	195°56'43"
19	334008,87	1464939,70	0,09	167°28'16"
20	334008,78	1464939,72	0,07	123°41'24"
21	334008,74	1464939,78	0,07	105°56'43"
22	334008,72	1464939,85	0,08	82°52'29"
23	334008,73	1464939,93	0,07	45°00'00"
24	334008,78	1464939,98	0,04	14°02'10"
25	334008,82	1464939,99	10,89	116°24'00"
26	334003,98	1464949,74	29,78	113°35'42"
27	333992,06	1464977,03	20,14	113°31'24"
28	333984,02	1464995,50	18,87	118°51'36"
29	333974,91	1465012,03	17,75	118°52'33"
30	333966,34	1465027,57	6,24	117°10'51"
31	333963,49	1465033,12	0,74	47°12'09"
32	333963,99	1465033,66	0,74	41°11'09"
33	333964,55	1465034,15	0,74	36°42'51"
34	333965,14	1465034,59	0,74	30°41'59"
35	333965,78	1465034,97	0,73	25°51'58"
36	333966,44	1465035,29	3,62	28°11'36"
37	333969,63	1465037,00	2,17	112°46'56"
38	333968,79	1465039,00	8,56	206°42'52"
39	333961,14	1465035,15	33,21	115°06'23"
40	333947,05	1465065,22	18,86	112°16'51"
41	333939,90	1465082,67	0,02	116°33'54"
42	333939,89	1465082,69	0,01	180°
43	333939,88	1465082,69	18,49	114°20'01"
44	333932,26	1465099,54	3,20	24°23'57"
45	333935,17	1465100,86	12,51	115°25'05"
46	333929,80	1465112,16	2,52	202°53'59"
47	333927,48	1465111,18	0,03	108°26'05"
48	333927,47	1465111,21	0,01	180°
49	333927,46	1465111,21	3,47	115°58'27"
50	333925,94	1465114,33	2,25	114°44'22"
51	333925,00	1465116,37	5,89	115°33'49"
52	333922,46	1465121,68	3,47	115°49'32"
53	333920,95	1465124,80	25,15	113°12'05"
54	333911,04	1465147,92	20,88	117°16'36"
55	333901,47	1465166,48	0,07	225°00'00"
56	333901,42	1465166,43	0,09	200°33'21"
57	333901,34	1465166,40	0,08	156°48'05"
58	333901,27	1465166,43	0,07	134°59'59"

Номер	X	Y	Длина, м	Дир. угол
59	333901,22	1465166,48	0,08	113°11'54"
60	333901,19	1465166,55	0,09	69°26'38"
61	333901,22	1465166,63	0,07	45°00'00"
62	333901,27	1465166,68	0,07	15°56'43"
63	333901,34	1465166,70	0,01	0°
64	333901,35	1465166,70	1,48	116°54'40"
65	333900,68	1465168,02	2,95	117°25'59"
66	333899,32	1465170,64	23,77	116°43'36"
67	333888,63	1465191,87	12,09	115°40'30"
68	333883,39	1465202,77	10,67	116°22'22"
69	333878,65	1465212,33	30,85	112°22'01"
70	333866,91	1465240,86	19,20	116°30'41"
71	333858,34	1465258,04	18,42	116°22'12"
72	333850,16	1465274,54	13,22	116°36'13"
73	333844,24	1465286,36	4,89	104°34'35"
74	333843,01	1465291,09	3,30	121°22'48"
75	333841,29	1465293,91	10,00	116°16'59"
76	333836,86	1465302,88	3,28	122°40'20"
77	333835,09	1465305,64	17,79	120°21'22"
78	333826,10	1465320,99	5,87	112°01'08"
79	333823,90	1465326,43	0,02	63°26'05"
80	333823,91	1465326,45	33,76	113°56'18"
81	333810,21	1465357,31	10,17	111°27'59"
82	333806,49	1465366,77	10,15	291°26'04"
83	333810,20	1465357,32	3,53	260°32'15"
84	333809,62	1465353,84	10,60	290°18'56"
85	333813,30	1465343,90	33,64	295°20'46"
86	333827,70	1465313,50	48,94	295°52'44"
87	333849,06	1465269,47	21,43	297°37'44"
88	333859,00	1465250,48	15,69	292°57'14"
89	333865,12	1465236,03	27,47	295°40'10"
90	333877,02	1465211,27	69,61	294°45'53"
91	333906,18	1465148,06	60,30	295°19'57"
92	333931,98	1465093,56	44,27	293°57'54"
93	333949,96	1465053,11	41,25	298°12'40"
94	333969,46	1465016,76	28,78	294°49'10"
95	333981,54	1464990,64	55,32	294°50'30"
96	334004,78	1464940,44	23,74	290°15'33"
97	334013,00	1464918,17	41,85	295°04'59"
98	334030,74	1464880,27	95,45	294°13'15"
99	334069,90	1464793,22	68,23	295°18'10"
100	334099,06	1464731,54	16,45	301°02'29"
101	334107,54	1464717,45	20,66	293°23'16"
102	334115,74	1464698,49	100,18	295°14'24"
1	334158,46	1464607,87		
103	333839,70	1465296,55	0,09	200°33'21"
104	333839,62	1465296,52	0,07	225°00'00"
105	333839,57	1465296,47	0,07	254°03'16"
106	333839,55	1465296,40	0,08	284°02'10"
107	333839,57	1465296,32	0,07	314°59'59"
108	333839,62	1465296,27	0,08	345°57'49"
109	333839,70	1465296,25	0,07	15°56'43"
110	333839,77	1465296,27	0,07	45°00'00"
111	333839,82	1465296,32	0,09	69°26'38"
112	333839,85	1465296,40	0,08	113°11'54"
113	333839,82	1465296,47	0,07	134°59'59"
114	333839,77	1465296,52	0,08	156°48'05"
103	333839,70	1465296,55		

Номер	X	Y	Длина, м	Дир. угол
115	334134,79	1464665,00	0,08	194°02'10"
116	334134,71	1464664,98	0,08	230°11'39"
117	334134,66	1464664,92	0,07	254°03'16"
118	334134,64	1464664,85	0,08	284°02'10"
119	334134,66	1464664,77	0,07	314°59'59"
120	334134,71	1464664,72	0,08	345°57'49"
121	334134,79	1464664,70	0,07	15°56'43"
122	334134,86	1464664,72	0,07	45°00'00"
123	334134,91	1464664,77	0,09	69°26'38"
124	334134,94	1464664,85	0,08	113°11'54"
125	334134,91	1464664,92	0,08	129°48'20"
126	334134,86	1464664,98	0,07	164°03'16"
115	334134,79	1464665,00		
127	333861,33	1465251,81	0,07	195°56'43"
128	333861,26	1465251,79	0,08	219°48'20"
129	333861,20	1465251,74	0,08	255°57'49"
130	333861,18	1465251,66	0,07	285°56'43"
131	333861,20	1465251,59	0,08	320°11'39"
132	333861,26	1465251,54	0,08	336°48'05"
133	333861,33	1465251,51	0,09	20°33'21"
134	333861,41	1465251,54	0,07	45°00'00"
135	333861,46	1465251,59	0,07	74°03'16"
136	333861,48	1465251,66	0,08	104°02'10"
137	333861,46	1465251,74	0,07	134°59'59"
138	333861,41	1465251,79	0,08	165°57'49"
127	333861,33	1465251,81		
139	334114,45	1464706,65	0,08	194°02'10"
140	334114,37	1464706,63	0,08	230°11'39"
141	334114,32	1464706,57	0,07	254°03'16"
142	334114,30	1464706,50	0,07	285°56'43"
143	334114,32	1464706,43	0,09	305°32'15"
144	334114,37	1464706,36	0,08	345°57'49"
145	334114,45	1464706,34	0,07	15°56'43"
146	334114,52	1464706,36	0,09	49°23'55"
147	334114,58	1464706,43	0,07	74°03'16"
148	334114,60	1464706,50	0,07	105°56'43"
149	334114,58	1464706,57	0,08	135°00'00"
150	334114,52	1464706,63	0,07	164°03'16"
139	334114,45	1464706,65		
151	333921,75	1465122,94	0,09	200°33'21"
152	333921,67	1465122,91	0,07	224°59'59"
153	333921,62	1465122,86	0,07	254°03'16"
154	333921,60	1465122,79	0,08	284°02'10"
155	333921,62	1465122,71	0,07	314°59'59"
156	333921,67	1465122,66	0,08	345°57'49"
157	333921,75	1465122,64	0,07	15°56'43"
158	333921,82	1465122,66	0,08	39°48'20"
159	333921,88	1465122,71	0,08	75°57'49"
160	333921,90	1465122,79	0,07	105°56'43"
161	333921,88	1465122,86	0,08	140°11'39"
162	333921,82	1465122,91	0,08	156°48'05"
151	333921,75	1465122,94		
163	334092,57	1464750,77	0,01	180°
164	334092,56	1464750,77	0,02	180°

Номер	X	Y	Длина, м	Дир. угол
165	334092,54	1464750,77	0,01	180°
166	334092,53	1464750,77	0,01	180°
167	334092,52	1464750,77	0,02	206°33'54"
168	334092,50	1464750,76	0,01	180°
169	334092,49	1464750,76	0,01	225°00'00"
170	334092,48	1464750,75	0,01	180°
171	334092,47	1464750,75	0,01	180°
172	334092,46	1464750,75	0,01	225°00'00"
173	334092,45	1464750,74	0,01	225°00'00"
174	334092,44	1464750,73	0,01	225°00'00"
175	334092,43	1464750,72	0,01	225°00'00"
176	334092,42	1464750,71	0,01	225°00'00"
177	334092,41	1464750,70	0,01	270°
178	334092,41	1464750,69	0,01	270°
179	334092,41	1464750,68	0,02	243°26'05"
180	334092,40	1464750,66	0,02	243°26'05"
181	334092,39	1464750,64	0,01	270°
182	334092,39	1464750,63	0,01	270°
183	334092,39	1464750,62	0,02	270°
184	334092,39	1464750,60	0,02	296°33'54"
185	334092,40	1464750,58	0,01	270°
186	334092,40	1464750,57	0,01	314°59'59"
187	334092,41	1464750,56	0,02	270°
188	334092,41	1464750,54	4,56	298°31'49"
189	334094,59	1464746,53	0,01	314°59'59"
190	334094,60	1464746,52	0,01	0°
191	334094,61	1464746,52	0,02	270°
192	334094,61	1464746,50	0,01	314°59'59"
193	334094,62	1464746,49	0,02	0°
194	334094,64	1464746,49	0,01	270°
195	334094,64	1464746,48	0,02	333°26'05"
196	334094,66	1464746,47	0,02	333°26'05"
197	334094,68	1464746,46	0,01	0°
198	334094,69	1464746,46	0,01	0°
199	334094,70	1464746,46	0,01	0°
200	334094,71	1464746,46	0,01	0°
201	334094,72	1464746,46	0,01	0°
202	334094,73	1464746,46	0,01	0°
203	334094,74	1464746,46	0,01	0°
204	334094,75	1464746,46	0,01	0°
205	334094,76	1464746,46	0,02	0°
206	334094,78	1464746,46	0,01	45°00'00"
207	334094,79	1464746,47	0,01	0°
208	334094,80	1464746,47	0,01	45°00'00"
209	334094,81	1464746,48	0,01	45°00'00"
210	334094,82	1464746,49	0,01	0°
211	334094,83	1464746,49	0,01	45°00'00"
212	334094,84	1464746,50	0,02	90°
213	334094,84	1464746,52	0,01	0°
214	334094,85	1464746,52	0,02	63°26'05"
215	334094,86	1464746,54	0,01	90°
216	334094,86	1464746,55	0,01	45°00'00"
217	334094,87	1464746,56	0,01	90°
218	334094,87	1464746,57	0,01	45°00'00"
219	334094,88	1464746,58	0,01	90°
220	334094,88	1464746,59	0,02	90°
221	334094,88	1464746,61	0,01	90°
222	334094,88	1464746,62	0,01	90°
223	334094,88	1464746,63	0,01	134°59'59"

Номер	X	Y	Длина, м	Дир. угол
224	334094,87	1464746,64	0,02	90°
225	334094,87	1464746,66	0,01	134°59'59"
226	334094,86	1464746,67	0,01	90°
227	334094,86	1464746,68	4,56	118°31'49"
228	334092,68	1464750,69	0,01	134°59'59"
229	334092,67	1464750,70	0,01	134°59'59"
230	334092,66	1464750,71	0,01	134°59'59"
231	334092,65	1464750,72	0,01	90°
232	334092,65	1464750,73	0,02	153°26'05"
233	334092,63	1464750,74	0,01	90°
234	334092,63	1464750,75	0,02	180°
235	334092,61	1464750,75	0,01	180°
236	334092,60	1464750,75	0,01	134°59'59"
237	334092,59	1464750,76	0,01	180°
238	334092,58	1464750,76	0,01	134°59'59"
163	334092,57	1464750,77		
239	333986,11	1464987,87	0,07	195°56'43"
240	333986,04	1464987,85	0,08	225°00'00"
241	333985,98	1464987,79	0,07	254°03'16"
242	333985,96	1464987,72	0,08	284°02'10"
243	333985,98	1464987,64	0,08	320°11'39"
244	333986,04	1464987,59	0,07	344°03'16"
245	333986,11	1464987,57	0,08	14°02'10"
246	333986,19	1464987,59	0,07	44°59'59"
247	333986,24	1464987,64	0,08	75°57'49"
248	333986,26	1464987,72	0,07	105°56'43"
249	333986,24	1464987,79	0,08	129°48'20"
250	333986,19	1464987,85	0,08	165°57'49"
239	333986,11	1464987,87		
Площадь: 2 765 кв. м				
Участок 89. :ЗУ89				
1	333783,63	1465406,51	4,53	27°45'09"
2	333787,64	1465408,62	5,99	112°47'47"
3	333785,32	1465414,14	0,01	90°
4	333785,32	1465414,15	3,03	25°38'03"
5	333788,05	1465415,46	17,46	117°04'42"
6	333780,10	1465431,01	43,54	116°39'12"
7	333760,57	1465469,92	59,88	115°41'31"
8	333734,61	1465523,88	20,36	119°42'48"
9	333724,52	1465541,56	19,58	115°01'13"
10	333716,24	1465559,30	4,31	121°48'28"
11	333713,97	1465562,96	15,09	114°40'46"
12	333707,67	1465576,67	13,58	110°46'59"
13	333702,85	1465589,37	0,51	202°00'40"
14	333702,38	1465589,18	1,25	201°37'51"
15	333701,22	1465588,72	0,01	270°
16	333701,22	1465588,71	2,28	294°52'49"
17	333702,18	1465586,64	0,01	0°
18	333702,19	1465586,64	0,02	270°
19	333702,19	1465586,62	0,01	314°59'59"
20	333702,20	1465586,61	0,01	270°
21	333702,20	1465586,60	0,02	270°
22	333702,20	1465586,58	0,01	270°
23	333702,20	1465586,57	0,01	270°
24	333702,20	1465586,56	0,01	225°00'00"
25	333702,19	1465586,55	0,01	270°
26	333702,19	1465586,54	0,02	243°26'05"
27	333702,18	1465586,52	0,01	270°

Номер	X	Y	Длина, м	Дир. угол
28	333702,18	1465586,51	0,01	270°
29	333702,18	1465586,50	0,01	225°00'00"
30	333702,17	1465586,49	0,01	225°00'00"
31	333702,16	1465586,48	0,01	180°
32	333702,15	1465586,48	0,02	270°
33	333702,15	1465586,46	0,01	180°
34	333702,14	1465586,46	0,01	180°
35	333702,13	1465586,46	0,01	180°
36	333702,12	1465586,46	0,01	225°00'00"
37	333702,11	1465586,45	0,01	225°00'00"
38	333702,10	1465586,44	0,01	180°
39	333702,09	1465586,44	0,01	225°00'00"
40	333702,08	1465586,43	0,02	180°
41	333702,06	1465586,43	0,01	180°
42	333702,05	1465586,43	0,01	180°
43	333702,04	1465586,43	0,01	180°
44	333702,03	1465586,43	0,02	153°26'05"
45	333702,01	1465586,44	0,01	180°
46	333702,00	1465586,44	0,01	134°59'59"
47	333701,99	1465586,45	0,01	180°
48	333701,98	1465586,45	0,01	134°59'59"
49	333701,97	1465586,46	0,01	180°
50	333701,96	1465586,46	0,01	134°59'59"
51	333701,95	1465586,47	0,01	134°59'59"
52	333701,94	1465586,48	0,01	180°
53	333701,93	1465586,48	0,02	116°33'54"
54	333701,92	1465586,50	0,01	134°59'59"
55	333701,91	1465586,51	2,31	114°47'32"
56	333700,94	1465588,61	3,54	214°11'00"
57	333698,01	1465586,62	0,02	116°33'54"
58	333698,00	1465586,64	25,72	113°45'15"
59	333687,64	1465610,18	1,19	332°21'14"
60	333688,69	1465609,63	2,24	331°42'59"
61	333690,66	1465608,57	2,38	347°36'07"
62	333692,98	1465608,06	42,00	115°15'12"
63	333675,06	1465646,05	80,73	114°20'11"
64	333641,79	1465719,61	61,53	116°30'54"
65	333614,32	1465774,67	26,12	113°57'52"
66	333603,71	1465798,54	33,53	98°43'54"
67	333598,62	1465831,68	8,68	89°24'21"
68	333598,71	1465840,36	15,24	94°53'41"
69	333597,41	1465855,54	4,95	97°04'54"
70	333596,80	1465860,45	3,83	101°44'59"
71	333596,02	1465864,20	14,09	81°03'32"
72	333598,21	1465878,12	37,20	53°52'43"
73	333620,14	1465908,17	2,91	274°55'37"
74	333620,39	1465905,27	7,14	34°02'45"
75	333626,31	1465909,27	8,98	107°01'22"
76	333623,68	1465917,86	20,17	235°43'37"
77	333612,32	1465901,19	11,98	234°57'25"
78	333605,44	1465891,38	15,45	233°54'06"
79	333596,34	1465878,90	14,82	260°59'42"
80	333594,02	1465864,26	36,04	274°46'31"
81	333597,02	1465828,35	30,19	279°03'12"
82	333601,77	1465798,54	15,52	295°51'19"
83	333608,54	1465784,57	10,36	281°21'11"
84	333610,58	1465774,41	31,43	289°02'04"
85	333620,83	1465744,70	63,92	295°39'03"
86	333648,50	1465687,08	23,24	295°38'59"

Номер	X	Y	Длина, м	Дир. угол
87	333658,56	1465666,13	17,84	296°53'43"
88	333666,63	1465650,22	22,40	296°01'38"
89	333676,46	1465630,09	4,60	289°01'32"
90	333677,96	1465625,74	34,81	295°38'14"
91	333693,02	1465594,36	7,08	295°41'47"
92	333696,09	1465587,98	14,91	295°40'17"
93	333702,55	1465574,54	9,47	295°35'26"
94	333706,64	1465566,00	100,85	295°39'10"
95	333750,30	1465475,09	15,33	295°39'45"
96	333756,94	1465461,27	60,92	295°59'04"
1	333783,63	1465406,51		
97	333717,58	1465554,84	0,09	200°33'21"
98	333717,50	1465554,81	0,07	225°00'00"
99	333717,45	1465554,76	0,07	254°03'16"
100	333717,43	1465554,69	0,08	284°02'10"
101	333717,45	1465554,61	0,07	314°59'59"
102	333717,50	1465554,56	0,08	345°57'49"
103	333717,58	1465554,54	0,07	15°56'43"
104	333717,65	1465554,56	0,07	45°00'00"
105	333717,70	1465554,61	0,09	69°26'38"
106	333717,73	1465554,69	0,08	113°11'54"
107	333717,70	1465554,76	0,07	134°59'59"
108	333717,65	1465554,81	0,08	156°48'05"
97	333717,58	1465554,84		
109	333776,75	1465429,49	0,08	194°02'10"
110	333776,67	1465429,47	0,08	230°11'39"
111	333776,62	1465429,41	0,07	254°03'16"
112	333776,60	1465429,34	0,08	284°02'10"
113	333776,62	1465429,26	0,07	314°59'59"
114	333776,67	1465429,21	0,08	345°57'49"
115	333776,75	1465429,19	0,07	15°56'43"
116	333776,82	1465429,21	0,07	45°00'00"
117	333776,87	1465429,26	0,09	69°26'38"
118	333776,90	1465429,34	0,08	113°11'54"
119	333776,87	1465429,41	0,08	129°48'20"
120	333776,82	1465429,47	0,07	164°03'16"
109	333776,75	1465429,49		
121	333738,03	1465510,42	0,08	194°02'10"
122	333737,95	1465510,40	0,08	230°11'39"
123	333737,90	1465510,34	0,07	254°03'16"
124	333737,88	1465510,27	0,08	284°02'10"
125	333737,90	1465510,19	0,07	314°59'59"
126	333737,95	1465510,14	0,08	345°57'49"
127	333738,03	1465510,12	0,07	15°56'43"
128	333738,10	1465510,14	0,08	39°48'20"
129	333738,16	1465510,19	0,08	75°57'49"
130	333738,18	1465510,27	0,07	105°56'43"
131	333738,16	1465510,34	0,08	135°00'00"
132	333738,10	1465510,40	0,07	164°03'16"
121	333738,03	1465510,42		
133	333757,24	1465470,69	0,08	203°11'54"
134	333757,17	1465470,66	0,08	219°48'20"
135	333757,11	1465470,61	0,07	254°03'16"
136	333757,09	1465470,54	0,08	284°02'10"
137	333757,11	1465470,46	0,08	320°11'39"

Номер	X	Y	Длина, м	Дир. угол
138	333757,17	1465470,41	0,07	344°03'16"
139	333757,24	1465470,39	0,08	14°02'10"
140	333757,32	1465470,41	0,07	45°00'00"
141	333757,37	1465470,46	0,08	75°57'49"
142	333757,39	1465470,54	0,07	105°56'43"
143	333757,37	1465470,61	0,07	135°00'00"
144	333757,32	1465470,66	0,09	159°26'38"
133	333757,24	1465470,69		
Площадь: 2 933 кв. м				
Участок 90. :ЗУ90				
1	333698,01	1465586,62	3,78	87°52'44"
2	333698,15	1465590,40	0,16	86°25'25"
3	333698,16	1465590,56	4,05	60°04'46"
4	333700,18	1465594,07	4,06	60°09'00"
5	333702,20	1465597,59	9,27	20°23'22"
6	333710,89	1465600,82	8,96	18°40'39"
7	333719,38	1465603,69	2,13	116°12'14"
8	333718,44	1465605,60	8,72	199°20'56"
9	333710,21	1465602,71	9,98	200°43'26"
10	333700,88	1465599,18	1,88	240°01'42"
11	333699,94	1465597,55	7,44	239°48'56"
12	333696,20	1465591,12	20,89	114°11'06"
13	333687,64	1465610,18	25,72	293°45'15"
14	333698,00	1465586,64	0,02	296°33'54"
1	333698,01	1465586,62		
15	333797,30	1465436,67	5,15	201°53'02"
16	333792,52	1465434,75	1,94	200°29'13"
17	333790,70	1465434,07	11,03	196°06'08"
18	333780,10	1465431,01	17,46	297°04'42"
19	333788,05	1465415,46	3,03	205°38'03"
20	333785,32	1465414,15	0,01	270°
21	333785,32	1465414,14	4,58	25°46'51"
22	333789,44	1465416,13	15,83	20°33'52"
23	333804,26	1465421,69	16,52	114°55'13"
15	333797,30	1465436,67		
24	333692,98	1465608,06	20,14	12°02'06"
25	333712,68	1465612,26	2,28	12°41'33"
26	333714,90	1465612,76	5,30	116°13'34"
27	333712,56	1465617,51	199,20	114°42'02"
28	333629,32	1465798,48	13,95	204°48'03"
29	333616,66	1465792,63	43,02	114°47'44"
30	333598,62	1465831,68	33,53	278°43'54"
31	333603,71	1465798,54	26,12	293°57'52"
32	333614,32	1465774,67	61,53	296°30'54"
33	333641,79	1465719,61	80,73	294°20'11"
34	333675,06	1465646,05	42,00	295°15'12"
24	333692,98	1465608,06		
35	333794,19	1465386,50	2,89	19°11'13"
36	333796,92	1465387,45	3,33	114°29'12"
37	333795,54	1465390,48	10,96	114°07'56"
38	333791,06	1465400,48	8,83	112°47'22"
39	333787,64	1465408,62	4,53	207°45'09"
40	333783,63	1465406,51	15,72	295°59'40"
41	333790,52	1465392,38	6,93	301°58'13"
35	333794,19	1465386,50		
Площадь: 5 186 кв. м				

Номер	X	Y	Длина, м	Дир. угол
Участок 91. :ЗУ91				
1	333536,61	1465675,55	8,65	44°29'04"
2	333542,78	1465681,61	12,40	134°38'25"
3	333534,07	1465690,43	69,97	134°37'25"
4	333484,92	1465740,23	24,68	137°04'07"
5	333466,85	1465757,04	21,41	140°11'27"
6	333450,40	1465770,75	31,52	132°12'36"
7	333429,22	1465794,10	33,52	137°29'26"
8	333404,51	1465816,75	51,47	137°05'39"
9	333366,81	1465851,79	46,41	135°27'45"
10	333333,73	1465884,34	0,35	134°59'59"
11	333333,48	1465884,59	69,35	135°08'45"
12	333284,32	1465933,50	45,21	132°19'10"
13	333253,88	1465966,93	6,39	248°53'53"
14	333251,58	1465960,97	319,66	314°57'38"
15	333477,46	1465734,78	1,62	316°45'03"
16	333478,64	1465733,67	11,98	314°43'45"
17	333487,07	1465725,16	70,11	314°57'34"
1	333536,61	1465675,55		
Площадь: 2 505 кв. м				
Участок 92. :ЗУ92				
1	336023,08	1461980,00	9,01	83°29'53"
2	336024,10	1461988,95	6,85	83°52'53"
3	336024,83	1461995,76	24,75	168°20'42"
4	336000,59	1462000,76	12,63	169°44'23"
5	335988,16	1462003,01	16,13	172°13'53"
6	335972,18	1462005,19	16,87	172°14'05"
7	335955,46	1462007,47	1,37	257°22'50"
8	335955,16	1462006,13	0,91	257°20'05"
9	335954,96	1462005,24	0,11	259°41'42"
10	335954,94	1462005,13	8,95	342°30'58"
11	335963,48	1462002,44	3,79	79°20'35"
12	335964,18	1462006,16	45,57	349°01'13"
13	336008,92	1461997,48	3,93	262°05'48"
14	336008,38	1461993,59	7,07	261°42'34"
15	336007,36	1461986,59	11,45	337°14'29"
16	336017,92	1461982,16	2,84	337°13'30"
17	336020,54	1461981,06	0,09	339°26'38"
18	336020,62	1461981,03	2,67	337°16'51"
1	336023,08	1461980,00		
Площадь: 311 кв. м				
Участок 93. :ЗУ93				
1	335963,48	1462002,44	8,95	162°30'58"
2	335954,94	1462005,13	0,24	255°22'44"
3	335954,88	1462004,90	8,98	342°18'40"
4	335963,44	1462002,17	0,26	81°15'13"
5	335963,48	1462002,43	0,01	90°
1	335963,48	1462002,44		
Площадь: 2 кв. м				
Участок 94. :ЗУ94				
1	336850,50	1462279,46	3,29	63°26'05"
2	336851,97	1462282,40	1,61	170°00'45"
3	336850,38	1462282,68	3,12	259°50'34"
4	336849,83	1462279,61	0,69	347°22'50"
1	336850,50	1462279,46		
Площадь: 4 кв. м				
Участок 95. :ЗУ95				
1	336839,84	1462205,29	1,67	70°02'46"
2	336840,41	1462206,86	19,48	71°43'23"

Номер	X	Y	Длина, м	Дир. угол
3	336846,52	1462225,36	2,98	167°58'20"
4	336843,61	1462225,98	21,03	259°40'23"
1	336839,84	1462205,29		
Площадь: 32 кв. м				
Участок 96. :ЗУ96				
1	336773,42	1461624,02	12,39	80°36'49"
2	336775,44	1461636,24	11,62	80°29'20"
3	336777,36	1461647,70	6,27	80°38'34"
4	336778,38	1461653,89	38,15	80°34'11"
5	336784,63	1461691,52	22,74	257°51'53"
6	336779,85	1461669,29	44,85	260°20'47"
7	336772,33	1461625,08	0,82	308°33'01"
8	336772,84	1461624,44	0,72	324°05'24"
1	336773,42	1461624,02		
9	336794,53	1461751,00	14,99	80°28'29"
10	336797,01	1461765,78	133,52	80°33'49"
11	336818,90	1461897,49	148,50	260°33'17"
9	336794,53	1461751,00		
Площадь: 66 кв. м				
Участок 97. :ЗУ97				
1	336784,63	1461691,52	47,20	80°34'24"
2	336792,36	1461738,08	13,10	80°27'56"
3	336794,53	1461751,00	148,50	80°33'17"
4	336818,90	1461897,49	0,25	180°
5	336818,65	1461897,49	231,46	260°20'58"
6	336779,85	1461669,31	0,02	270°
7	336779,85	1461669,29	22,74	77°51'53"
1	336784,63	1461691,52		
Площадь: 140 кв. м				
Участок 98. :ЗУ98				
1	338161,32	1461474,44	145,66	273°24'58"
2	338170,00	1461329,04	12,40	273°25'14"
3	338170,74	1461316,66	2,68	77°31'03"
4	338171,32	1461319,28	21,79	85°18'53"
5	338173,10	1461341,00	10,04	356°30'58"
6	338183,12	1461340,39	5,10	92°55'26"
7	338182,86	1461345,48	25,13	92°57'53"
8	338181,56	1461370,58	9,07	98°29'47"
9	338180,22	1461379,55	36,55	94°40'35"
10	338177,24	1461415,98	50,04	94°57'51"
11	338172,91	1461465,83	9,63	104°15'10"
12	338170,54	1461475,16	9,25	184°27'54"
1	338161,32	1461474,44		
13	338173,49	1461454,72	0,15	191°18'35"
14	338173,34	1461454,69	0,17	224°59'59"
15	338173,22	1461454,57	0,15	258°41'24"
16	338173,19	1461454,42	0,15	281°18'35"
17	338173,22	1461454,27	0,16	317°29'22"
18	338173,34	1461454,16	0,16	345°04'06"
19	338173,49	1461454,12	0,16	14°55'53"
20	338173,64	1461454,16	0,16	45°00'00"
21	338173,75	1461454,27	0,16	75°04'06"
22	338173,79	1461454,42	0,16	104°55'53"
23	338173,75	1461454,57	0,16	132°30'37"
24	338173,64	1461454,69	0,15	168°41'24"
13	338173,49	1461454,72		
Площадь: 1 732 кв. м				

Номер	X	Y	Длина, м	Дир. угол
Участок 99. :ЗУ99				
1	337355,20	1460685,31	241,10	73°29'37"
2	337423,70	1460916,47	37,32	347°12'40"
3	337460,09	1460908,21	14,53	118°18'41"
4	337453,20	1460921,00	25,81	108°59'47"
5	337444,80	1460945,40	24,00	164°17'03"
6	337421,70	1460951,90	28,30	78°10'26"
7	337427,50	1460979,60	11,52	76°26'46"
8	337430,20	1460990,80	1,43	77°54'18"
9	337430,50	1460992,20	1,17	70°01'00"
10	337430,90	1460993,30	1,17	70°01'00"
11	337431,30	1460994,40	1,21	65°33'21"
12	337431,80	1460995,50	1,17	59°02'10"
13	337432,40	1460996,50	1,25	61°23'22"
14	337433,00	1460997,60	1,14	52°07'30"
15	337433,70	1460998,50	1,14	52°07'30"
16	337434,40	1460999,40	1,20	48°21'59"
17	337435,20	1461000,30	1,20	41°38'00"
18	337436,10	1461001,10	1,20	41°38'00"
19	337437,00	1461001,90	1,14	37°52'29"
20	337437,90	1461002,60	1,17	30°57'49"
21	337438,90	1461003,20	1,17	30°57'49"
22	337439,90	1461003,80	1,88	25°12'04"
23	337441,60	1461004,60	1,84	22°22'48"
24	337443,30	1461005,30	1,93	21°15'01"
25	337445,10	1461006,00	1,87	15°31'26"
26	337446,90	1461006,50	1,82	9°27'44"
27	337448,70	1461006,80	2,12	8°07'48"
28	337450,80	1461007,10	85,83	6°21'17"
29	337536,10	1461016,60	30,23	296°18'38"
30	337549,50	1460989,50	18,27	246°06'04"
31	337542,10	1460972,80	14,84	234°35'48"
32	337533,50	1460960,70	16,11	220°12'55"
33	337521,20	1460950,30	14,15	196°00'03"
34	337507,60	1460946,40	11,70	180°29'22"
35	337495,90	1460946,30	13,19	194°02'10"
36	337483,10	1460943,10	8,19	252°13'43"
37	337480,60	1460935,30	9,48	277°16'30"
38	337481,80	1460925,90	15,47	290°25'33"
39	337487,20	1460911,40	6,69	256°10'16"
40	337485,60	1460904,90	3,80	206°33'54"
41	337482,20	1460903,20	87,59	347°13'01"
42	337567,62	1460883,82	96,66	327°58'55"
43	337649,58	1460832,57	103,56	57°49'00"
44	337704,74	1460920,22	0,94	102°15'53"
45	337704,54	1460921,14	7,53	69°57'06"
46	337707,12	1460928,21	20,54	69°53'51"
47	337714,18	1460947,50	6,87	38°30'13"
48	337719,56	1460951,78	70,07	86°57'24"
49	337723,28	1461021,75	28,64	178°01'07"
50	337694,66	1461022,74	119,13	175°33'57"
51	337575,89	1461031,95	130,46	187°55'34"
52	337446,68	1461013,96	23,37	212°16'32"
53	337426,92	1461001,48	23,30	251°00'46"
54	337419,34	1460979,45	60,50	256°30'12"
55	337405,22	1460920,62	25,01	256°32'30"
56	337399,40	1460896,30	206,49	256°30'46"
57	337351,24	1460695,50	8,20	255°22'13"
58	337349,17	1460687,57	6,44	339°27'15"

Номер	X	Y	Длина, м	Дир. угол
1	337355,20	1460685,31		
Площадь: 36 099 кв. м				
Участок 100. :ЗУ100				
1	337325,16	1460587,58	8,43	76°33'25"
2	337327,12	1460595,78	4,39	152°26'31"
3	337323,23	1460597,81	8,36	244°15'45"
4	337319,60	1460590,28	6,18	334°05'53"
1	337325,16	1460587,58		
Площадь: 44 кв. м				
Участок 101. :ЗУ101				
1	338137,82	1460920,51	39,27	130°54'01"
2	338112,11	1460950,19	10,12	293°57'24"
3	338116,22	1460940,94	1,29	338°36'40"
4	338117,42	1460940,47	10,30	298°16'54"
5	338122,30	1460931,40	4,46	292°25'19"
6	338124,00	1460927,28	1,78	282°00'17"
7	338124,37	1460925,54	3,56	270°28'58"
8	338124,40	1460921,98	9,25	263°43'41"
9	338123,39	1460912,79	8,87	83°27'36"
10	338124,40	1460921,60	3,76	309°36'38"
11	338126,80	1460918,70	7,45	242°03'31"
12	338123,31	1460912,12	8,63	263°40'54"
13	338122,36	1460903,54	6,83	317°47'18"
14	338127,42	1460898,95	2,84	58°33'04"
15	338128,90	1460901,37	16,92	61°51'35"
16	338136,88	1460916,29	4,32	77°26'32"
1	338137,82	1460920,51		
Площадь: 356 кв. м				
Участок 102. :ЗУ102				
1	338482,01	1461115,04	12,01	183°29'02"
2	338470,02	1461114,31	7,54	268°42'30"
3	338469,85	1461106,77	14,71	34°13'10"
1	338482,01	1461115,04		
Площадь: 45 кв. м				
Участок 103. :ЗУ103				
1	338740,89	1461096,44	22,52	273°32'17"
2	338742,28	1461073,96	15,64	12°37'55"
3	338757,54	1461077,38	23,20	7°28'49"
4	338780,54	1461080,40	2,27	96°18'44"
5	338780,29	1461082,66	1,50	186°30'32"
6	338778,80	1461082,49	8,33	96°16'18"
7	338777,89	1461090,77	7,88	96°42'04"
8	338776,97	1461098,60	2,95	110°49'42"
9	338775,92	1461101,36	35,37	187°59'41"
1	338740,89	1461096,44		
Площадь: 791 кв. м				
Участок 104. 72:23:0000000:65:ЗУ1				
1	337133,61	1461271,18	0,07	195°56'43"
2	337133,54	1461271,16	0,08	230°11'39"
3	337133,49	1461271,10	0,08	246°48'05"
4	337133,46	1461271,03	0,09	290°33'21"
5	337133,49	1461270,95	0,07	314°59'59"
6	337133,54	1461270,90	0,07	344°03'16"
7	337133,61	1461270,88	0,08	14°02'10"
8	337133,69	1461270,90	0,07	45°00'00"
9	337133,74	1461270,95	0,08	75°57'49"
10	337133,76	1461271,03	0,07	105°56'43"
11	337133,74	1461271,10	0,08	129°48'20"
12	337133,69	1461271,16	0,08	165°57'49"

Номер	X	Y	Длина, м	Дир. угол
1	337133,61	1461271,18		
13	336898,17	1461457,48	0,02	180°
14	336898,15	1461457,48	0,02	180°
15	336898,13	1461457,48	0,02	180°
16	336898,11	1461457,48	0,02	180°
17	336898,09	1461457,48	0,01	180°
18	336898,08	1461457,48	0,01	225°00'00"
19	336898,07	1461457,47	0,02	206°33'54"
20	336898,05	1461457,46	0,01	225°00'00"
21	336898,04	1461457,45	0,02	180°
22	336898,02	1461457,45	0,02	270°
23	336898,02	1461457,43	0,01	225°00'00"
24	336898,01	1461457,42	0,01	180°
25	336898,00	1461457,42	0,02	243°26'05"
26	336897,99	1461457,40	0,02	270°
27	336897,99	1461457,38	0,01	270°
28	336897,99	1461457,37	0,01	225°00'00"
29	336897,98	1461457,36	0,02	270°
30	336897,98	1461457,34	0,02	270°
31	336897,98	1461457,32	0,01	270°
32	336897,98	1461457,31	0,01	314°59'59"
33	336897,99	1461457,30	0,02	270°
34	336897,99	1461457,28	0,01	270°
35	336897,99	1461457,27	0,01	314°59'59"
36	336898,00	1461457,26	0,01	270°
37	336898,00	1461457,25	0,01	314°59'59"
38	336898,01	1461457,24	0,01	314°59'59"
39	336898,02	1461457,23	0,01	314°59'59"
40	336898,03	1461457,22	0,01	314°59'59"
41	336898,04	1461457,21	3,02	322°40'28"
42	336900,44	1461455,38	0,02	333°26'05"
43	336900,46	1461455,37	0,01	0°
44	336900,47	1461455,37	0,01	314°59'59"
45	336900,48	1461455,36	0,01	0°
46	336900,49	1461455,36	0,01	314°59'59"
47	336900,50	1461455,35	0,02	0°
48	336900,52	1461455,35	0,02	0°
49	336900,54	1461455,35	0,01	0°
50	336900,55	1461455,35	0,01	45°00'00"
51	336900,56	1461455,36	0,02	0°
52	336900,58	1461455,36	0,01	45°00'00"
53	336900,59	1461455,37	0,01	44°59'59"
54	336900,60	1461455,38	0,02	0°
55	336900,62	1461455,38	0,01	45°00'00"
56	336900,63	1461455,39	0,02	63°26'05"
57	336900,64	1461455,41	0,01	0°
58	336900,65	1461455,41	0,01	90°
59	336900,65	1461455,42	0,02	63°26'05"
60	336900,66	1461455,44	0,02	63°26'05"
61	336900,67	1461455,46	0,01	90°
62	336900,67	1461455,47	0,01	45°00'00"
63	336900,68	1461455,48	0,02	90°
64	336900,68	1461455,50	0,02	90°
65	336900,68	1461455,52	0,01	90°
66	336900,68	1461455,53	0,01	134°59'59"
67	336900,67	1461455,54	0,02	90°
68	336900,67	1461455,56	0,01	180°
69	336900,66	1461455,56	0,02	116°33'54"

Номер	X	Y	Длина, м	Дир. угол
70	336900,65	1461455,58	0,01	90°
71	336900,65	1461455,59	0,02	116°33'54"
72	336900,64	1461455,61	0,02	153°26'05"
73	336900,62	1461455,62	3,02	142°40'28"
74	336898,22	1461457,45	0,01	134°59'59"
75	336898,21	1461457,46	0,01	134°59'59"
76	336898,20	1461457,47	0,01	180°
77	336898,19	1461457,47	0,02	153°26'05"
13	336898,17	1461457,48		
78	337141,05	1461212,50	0,02	180°
79	337141,03	1461212,50	0,02	180°
80	337141,01	1461212,50	0,02	206°33'54"
81	337140,99	1461212,49	0,02	180°
82	337140,97	1461212,49	0,01	225°00'00"
83	337140,96	1461212,48	0,02	206°33'54"
84	337140,94	1461212,47	0,01	225°00'00"
85	337140,93	1461212,46	0,01	225°00'00"
86	337140,92	1461212,45	0,02	206°33'54"
87	337140,90	1461212,44	0,02	270°
88	337140,90	1461212,42	6,28	238°44'20"
89	337137,64	1461207,05	0,01	225°00'00"
90	337137,63	1461207,04	0,02	243°26'05"
91	337137,62	1461207,02	0,02	270°
92	337137,62	1461207,00	0,02	270°
93	337137,62	1461206,98	0,02	270°
94	337137,62	1461206,96	0,02	270°
95	337137,62	1461206,94	0,02	270°
96	337137,62	1461206,92	0,01	314°59'59"
97	337137,63	1461206,91	0,01	314°59'59"
98	337137,64	1461206,90	0,01	314°59'59"
99	337137,65	1461206,89	0,02	296°33'54"
100	337137,66	1461206,87	0,01	314°59'59"
101	337137,67	1461206,86	0,02	333°26'05"
102	337137,69	1461206,85	0,01	314°59'59"
103	337137,70	1461206,84	0,02	333°26'05"
104	337137,72	1461206,83	0,02	0°
105	337137,74	1461206,83	0,02	333°26'05"
106	337137,76	1461206,82	0,02	0°
107	337137,78	1461206,82	0,02	0°
108	337137,80	1461206,82	0,02	26°33'54"
109	337137,82	1461206,83	0,02	26°33'54"
110	337137,84	1461206,84	0,02	63°26'05"
111	337137,85	1461206,86	0,02	0°
112	337137,87	1461206,86	0,02	63°26'05"
113	337137,88	1461206,88	0,01	45°00'00"
114	337137,89	1461206,89	0,01	45°00'00"
115	337137,90	1461206,90	6,27	58°46'11"
116	337141,15	1461212,26	0,01	45°00'00"
117	337141,16	1461212,27	0,02	63°26'05"
118	337141,17	1461212,29	0,02	90°
119	337141,17	1461212,31	0,02	63°26'05"
120	337141,18	1461212,33	0,02	90°
121	337141,18	1461212,35	0,03	90°
122	337141,18	1461212,38	0,02	116°33'54"
123	337141,17	1461212,40	0,01	134°59'59"
124	337141,16	1461212,41	0,01	134°59'59"
125	337141,15	1461212,42	0,03	108°26'05"
126	337141,14	1461212,45	0,02	153°26'05"

Номер	X	Y	Длина, м	Дир. угол
127	337141,12	1461212,46	0,03	134°59'59"
128	337141,10	1461212,48	0,02	180°
129	337141,08	1461212,48	0,01	134°59'59"
130	337141,07	1461212,49	0,02	153°26'05"
78	337141,05	1461212,50		
131	337313,88	1460655,90	0,07	195°56'43"
132	337313,81	1460655,88	0,08	230°11'39"
133	337313,76	1460655,82	0,08	246°48'05"
134	337313,73	1460655,75	0,09	290°33'21"
135	337313,76	1460655,67	0,07	315°00'00"
136	337313,81	1460655,62	0,07	344°03'16"
137	337313,88	1460655,60	0,08	14°02'10"
138	337313,96	1460655,62	0,07	44°59'59"
139	337314,01	1460655,67	0,08	75°57'49"
140	337314,03	1460655,75	0,07	105°56'43"
141	337314,01	1460655,82	0,08	129°48'20"
142	337313,96	1460655,88	0,08	165°57'49"
131	337313,88	1460655,90		
Площадь: 3 кв. м				
Участок 105. :3У105				
1	336941,54	1461420,28	0,07	195°56'43"
2	336941,47	1461420,26	0,07	225°00'00"
3	336941,42	1461420,21	0,09	249°26'38"
4	336941,39	1461420,13	0,08	293°11'54"
5	336941,42	1461420,06	0,08	309°48'20"
6	336941,47	1461420,00	0,07	344°03'16"
7	336941,54	1461419,98	0,08	14°02'10"
8	336941,62	1461420,00	0,08	50°11'39"
9	336941,67	1461420,06	0,08	66°48'05"
10	336941,70	1461420,13	0,09	110°33'21"
11	336941,67	1461420,21	0,07	134°59'59"
12	336941,62	1461420,26	0,08	165°57'49"
1	336941,54	1461420,28		
13	336877,14	1461384,59	4,76	261°03'08"
14	336876,40	1461379,89	4,53	261°22'09"
15	336875,72	1461375,41	97,47	323°40'57"
16	336954,26	1461317,68	42,29	326°03'29"
17	336989,34	1461294,07	26,37	323°22'24"
18	337010,50	1461278,34	82,63	328°21'30"
19	337080,85	1461234,99	29,65	331°33'33"
20	337106,92	1461220,87	22,80	325°06'39"
21	337125,62	1461207,83	0,38	236°43'30"
22	337125,41	1461207,51	0,01	314°59'59"
23	337125,42	1461207,50	18,55	331°53'15"
24	337141,78	1461198,76	1,09	331°33'25"
25	337142,74	1461198,24	0,02	0°
26	337142,76	1461198,24	80,47	338°52'08"
27	337217,82	1461169,23	46,73	336°22'11"
28	337260,63	1461150,50	0,05	338°11'54"
29	337260,68	1461150,48	0,13	337°22'48"
30	337260,80	1461150,43	96,49	343°19'22"
31	337353,23	1461122,74	31,10	346°29'59"
32	337383,47	1461115,48	1,98	343°51'20"
33	337385,37	1461114,93	14,60	334°24'00"
34	337398,54	1461108,62	13,16	98°12'36"
35	337396,66	1461121,65	6,95	131°26'30"
36	337392,06	1461126,86	11,96	157°56'25"

Номер	X	Y	Длина, м	Дир. угол
37	337380,98	1461131,35	65,82	167°16'59"
38	337316,77	1461145,84	118,82	161°00'08"
39	337204,42	1461184,52	66,66	152°34'12"
40	337145,25	1461215,23	86,16	151°20'38"
41	337069,64	1461256,55	60,19	146°02'45"
42	337019,71	1461290,17	58,69	148°06'49"
43	336969,88	1461321,17	13,51	150°08'03"
44	336958,16	1461327,90	39,82	144°30'20"
45	336925,74	1461351,02	37,21	145°53'13"
46	336894,93	1461371,89	21,81	144°28'50"
47	336877,18	1461384,56	0,05	143°07'48"
13	336877,14	1461384,59		
48	337141,05	1461212,50	0,02	180°
49	337141,03	1461212,50	0,02	180°
50	337141,01	1461212,50	0,02	206°33'54"
51	337140,99	1461212,49	0,02	180°
52	337140,97	1461212,49	0,01	225°00'00"
53	337140,96	1461212,48	0,02	206°33'54"
54	337140,94	1461212,47	0,01	225°00'00"
55	337140,93	1461212,46	0,01	225°00'00"
56	337140,92	1461212,45	0,02	206°33'54"
57	337140,90	1461212,44	0,02	270°
58	337140,90	1461212,42	6,28	238°44'20"
59	337137,64	1461207,05	0,01	225°00'00"
60	337137,63	1461207,04	0,02	243°26'05"
61	337137,62	1461207,02	0,02	270°
62	337137,62	1461207,00	0,02	270°
63	337137,62	1461206,98	0,02	270°
64	337137,62	1461206,96	0,02	270°
65	337137,62	1461206,94	0,02	270°
66	337137,62	1461206,92	0,01	314°59'59"
67	337137,63	1461206,91	0,01	314°59'59"
68	337137,64	1461206,90	0,01	314°59'59"
69	337137,65	1461206,89	0,02	296°33'54"
70	337137,66	1461206,87	0,01	314°59'59"
71	337137,67	1461206,86	0,02	333°26'05"
72	337137,69	1461206,85	0,01	314°59'59"
73	337137,70	1461206,84	0,02	333°26'05"
74	337137,72	1461206,83	0,02	0°
75	337137,74	1461206,83	0,02	333°26'05"
76	337137,76	1461206,82	0,02	0°
77	337137,78	1461206,82	0,02	0°
78	337137,80	1461206,82	0,02	26°33'54"
79	337137,82	1461206,83	0,02	26°33'54"
80	337137,84	1461206,84	0,02	63°26'05"
81	337137,85	1461206,86	0,02	0°
82	337137,87	1461206,86	0,02	63°26'05"
83	337137,88	1461206,88	0,01	45°00'00"
84	337137,89	1461206,89	0,01	45°00'00"
85	337137,90	1461206,90	6,27	58°46'11"
86	337141,15	1461212,26	0,01	45°00'00"
87	337141,16	1461212,27	0,02	63°26'05"
88	337141,17	1461212,29	0,02	90°
89	337141,17	1461212,31	0,02	63°26'05"
90	337141,18	1461212,33	0,02	90°
91	337141,18	1461212,35	0,03	90°
92	337141,18	1461212,38	0,02	116°33'54"
93	337141,17	1461212,40	0,01	134°59'59"

Номер	X	Y	Длина, м	Дир. угол
94	337141,16	1461212,41	0,01	134°59'59"
95	337141,15	1461212,42	0,03	108°26'05"
96	337141,14	1461212,45	0,02	153°26'05"
97	337141,12	1461212,46	0,03	134°59'59"
98	337141,10	1461212,48	0,02	180°
99	337141,08	1461212,48	0,01	134°59'59"
100	337141,07	1461212,49	0,02	153°26'05"
48	337141,05	1461212,50		
101	337147,44	1461205,50	4,00	247°32'03"
102	337145,91	1461201,80	3,99	337°28'45"
103	337149,60	1461200,27	4,01	67°24'07"
104	337151,14	1461203,97	4,00	157°32'03"
101	337147,44	1461205,50		
105	337144,91	1461204,45	0,24	250°49'15"
106	337144,83	1461204,22	0,26	339°26'38"
107	337145,07	1461204,13	0,24	70°49'15"
108	337145,15	1461204,36	0,26	159°26'38"
105	337144,91	1461204,45		
Площадь: 7 349 кв. м				
Участок 106. :ЗУ106				
1	336328,29	1461975,32	2,32	12°57'27"
2	336330,55	1461975,84	1,31	98°18'54"
3	336330,36	1461977,14	2,30	187°59'21"
4	336328,08	1461976,82	1,51	277°58'10"
1	336328,29	1461975,32		
Площадь: 3 кв. м				
Участок 107. :ЗУ107				
1	334747,96	1463833,24	4,94	58°24'00"
2	334750,55	1463837,45	0,65	328°16'35"
3	334751,10	1463837,11	1,10	58°46'05"
4	334751,67	1463838,05	5,57	148°30'25"
5	334746,92	1463840,96	8,35	238°25'26"
6	334742,55	1463833,85	2,48	328°21'43"
7	334744,66	1463832,55	2,30	58°18'39"
8	334745,87	1463834,51	2,45	328°42'53"
1	334747,96	1463833,24		
9	334751,42	1463837,99	5,18	148°25'43"
10	334747,01	1463840,70	7,96	238°34'01"
11	334742,86	1463833,91	2,01	328°12'21"
12	334744,57	1463832,85	2,34	58°16'48"
13	334745,80	1463834,84	2,45	329°21'24"
14	334747,91	1463833,59	4,87	58°41'35"
15	334750,44	1463837,75	0,71	326°32'04"
16	334751,03	1463837,36	0,74	58°14'25"
9	334751,42	1463837,99		
Площадь: 6 кв. м				
Участок 108. :ЗУ108				
1	334159,66	1464608,44	12,21	25°28'24"
2	334170,68	1464613,69	9,37	26°17'29"
3	334179,08	1464617,84	0,38	114°34'01"
4	334178,92	1464618,19	11,56	206°27'15"
5	334168,57	1464613,04	0,01	180°
6	334168,56	1464613,04	38,75	116°50'57"
7	334151,06	1464647,61	3,88	116°18'03"
8	334149,34	1464651,09	0,01	90°
9	334149,34	1464651,10	0,17	23°37'45"

Номер	X	Y	Длина, м	Дир. угол
10	334149,50	1464651,17	0,47	26°33'54"
11	334149,92	1464651,38	0,48	109°34'23"
12	334149,76	1464651,83	5,02	117°16'47"
13	334147,46	1464656,29	0,55	146°01'24"
14	334147,00	1464656,60	4,02	117°16'00"
15	334145,16	1464660,17	5,26	116°10'31"
16	334142,84	1464664,89	19,11	116°00'07"
17	334134,46	1464682,07	10,27	117°14'19"
18	334129,76	1464691,20	3,90	118°28'11"
19	334127,90	1464694,63	4,59	118°47'59"
20	334125,69	1464698,65	4,28	117°53'00"
21	334123,69	1464702,43	4,40	118°04'48"
22	334121,62	1464706,31	10,73	117°31'11"
23	334116,66	1464715,83	3,64	117°41'32"
24	334114,97	1464719,05	14,67	116°39'08"
25	334108,39	1464732,16	3,47	203°27'32"
26	334105,21	1464730,78	13,49	117°27'28"
27	334098,99	1464742,75	7,00	120°11'29"
28	334095,47	1464748,80	11,54	114°53'59"
29	334090,61	1464759,27	3,24	18°42'51"
30	334093,68	1464760,31	3,91	15°44'38"
31	334097,44	1464761,37	4,53	8°15'19"
32	334101,92	1464762,02	3,77	11°47'12"
33	334105,61	1464762,79	2,08	12°13'46"
34	334107,64	1464763,23	3,51	17°55'07"
35	334110,98	1464764,31	11,35	114°54'58"
36	334106,20	1464774,60	0,40	115°16'39"
37	334106,03	1464774,96	1,57	200°30'47"
38	334104,56	1464774,41	13,95	204°15'00"
39	334091,84	1464768,68	8,80	115°04'47"
40	334088,11	1464776,65	2,02	26°49'08"
41	334089,91	1464777,56	6,18	27°46'01"
42	334095,38	1464780,44	7,32	28°06'16"
43	334101,84	1464783,89	19,81	115°05'25"
44	334093,44	1464801,83	3,87	115°02'37"
45	334091,80	1464805,34	0,96	207°53'50"
46	334090,95	1464804,89	3,92	208°07'57"
47	334087,49	1464803,04	2,67	202°26'18"
48	334085,02	1464802,02	1,66	211°40'31"
49	334083,61	1464801,15	0,43	212°34'26"
50	334083,25	1464800,92	5,54	207°46'05"
51	334078,35	1464798,34	2,50	207°35'17"
52	334076,13	1464797,18	32,81	111°35'02"
53	334064,06	1464827,69	1,23	21°58'28"
54	334065,20	1464828,15	6,76	21°42'25"
55	334071,48	1464830,65	6,82	21°51'49"
56	334077,81	1464833,19	0,87	22°09'58"
57	334078,62	1464833,52	15,95	201°28'52"
58	334063,78	1464827,68	29,31	113°34'24"
59	334052,06	1464854,54	8,26	19°31'56"
60	334059,84	1464857,30	1,00	293°29'54"
61	334060,24	1464856,38	6,98	21°51'44"
62	334066,72	1464858,98	19,86	115°04'52"
63	334058,30	1464876,97	0,74	202°22'48"
64	334057,62	1464876,69	5,20	202°16'19"
65	334052,81	1464874,72	3,50	198°38'30"
66	334049,49	1464873,60	5,61	200°26'11"
67	334044,23	1464871,64	32,56	110°48'41"
68	334032,66	1464902,08	3,91	201°38'16"

Номер	X	Y	Длина, м	Дир. угол
69	334029,03	1464900,64	14,98	115°55'55"
70	334022,48	1464914,11	10,44	114°12'27"
71	334018,20	1464923,63	14,90	113°14'38"
72	334012,32	1464937,32	12,66	113°01'13"
73	334007,37	1464948,97	7,63	27°54'32"
74	334014,11	1464952,54	3,55	204°37'02"
75	334010,88	1464951,06	7,27	117°30'58"
76	334007,52	1464957,51	4,38	114°48'41"
77	334005,68	1464961,49	2,20	204°27'55"
78	334003,68	1464960,58	9,51	114°43'59"
79	333999,70	1464969,22	3,22	27°59'56"
80	334002,54	1464970,73	7,51	26°54'21"
81	334009,24	1464974,13	2,80	26°17'25"
82	334011,75	1464975,37	25,19	114°53'10"
83	334001,15	1464998,22	1,08	201°48'05"
84	334000,15	1464997,82	4,14	203°02'06"
85	333996,34	1464996,20	5,21	202°26'02"
86	333991,52	1464994,21	29,33	114°06'33"
87	333979,54	1465020,98	10,01	24°47'56"
88	333988,63	1465025,18	0,18	26°33'54"
89	333988,79	1465025,26	1,25	115°07'40"
90	333988,26	1465026,39	8,68	204°26'18"
91	333980,36	1465022,80	19,72	112°26'36"
92	333972,83	1465041,03	0,95	206°50'02"
93	333971,98	1465040,60	3,57	206°38'12"
94	333968,79	1465039,00	2,17	292°46'56"
95	333969,63	1465037,00	3,62	208°11'36"
96	333966,44	1465035,29	0,73	205°51'58"
97	333965,78	1465034,97	0,74	210°41'59"
98	333965,14	1465034,59	0,74	216°42'51"
99	333964,55	1465034,15	0,74	221°11'09"
100	333963,99	1465033,66	0,74	227°12'09"
101	333963,49	1465033,12	6,24	297°10'51"
102	333966,34	1465027,57	17,75	298°52'33"
103	333974,91	1465012,03	18,87	298°51'36"
104	333984,02	1464995,50	20,14	293°31'24"
105	333992,06	1464977,03	29,78	293°35'42"
106	334003,98	1464949,74	10,89	296°24'00"
107	334008,82	1464939,99	0,04	14°02'10"
108	334008,86	1464940,00	0,07	344°03'16"
109	334008,93	1464939,98	0,07	314°59'59"
110	334008,98	1464939,93	0,09	296°33'54"
111	334009,02	1464939,85	0,08	246°48'05"
112	334008,99	1464939,78	0,06	231°20'24"
113	334008,95	1464939,73	12,66	296°24'11"
114	334014,58	1464928,39	28,72	290°49'36"
115	334024,79	1464901,55	28,63	293°34'27"
116	334036,24	1464875,31	26,10	293°57'44"
117	334046,84	1464851,46	25,44	293°16'10"
118	334056,89	1464828,09	9,65	308°39'01"
119	334062,92	1464820,55	28,70	292°41'14"
120	334073,99	1464794,07	28,44	292°04'55"
121	334084,68	1464767,72	24,06	297°23'44"
122	334095,75	1464746,36	54,97	297°35'26"
123	334121,21	1464697,64	36,25	297°03'35"
124	334137,70	1464665,36	30,16	288°43'24"
125	334147,38	1464636,80	20,19	298°04'32"
126	334156,88	1464618,99	5,72	275°00'47"
127	334157,38	1464613,29	5,36	295°10'42"

Номер	X	Y	Длина, м	Дир. угол
1	334159,66	1464608,44		
128	333965,06	1465032,17	0,09	200°33'21"
129	333964,98	1465032,14	0,07	224°59'59"
130	333964,93	1465032,09	0,07	254°03'16"
131	333964,91	1465032,02	0,08	284°02'10"
132	333964,93	1465031,94	0,07	314°59'59"
133	333964,98	1465031,89	0,09	339°26'38"
134	333965,06	1465031,86	0,08	23°11'54"
135	333965,13	1465031,89	0,08	39°48'20"
136	333965,19	1465031,94	0,08	75°57'49"
137	333965,21	1465032,02	0,07	105°56'43"
138	333965,19	1465032,09	0,08	140°11'39"
139	333965,13	1465032,14	0,08	156°48'05"
128	333965,06	1465032,17		
140	334154,18	1464624,65	0,08	194°02'10"
141	334154,10	1464624,63	0,07	224°59'59"
142	334154,05	1464624,58	0,08	255°57'49"
143	334154,03	1464624,50	0,07	285°56'43"
144	334154,05	1464624,43	0,08	309°48'20"
145	334154,10	1464624,37	0,08	345°57'49"
146	334154,18	1464624,35	0,07	15°56'43"
147	334154,25	1464624,37	0,08	44°59'59"
148	334154,31	1464624,43	0,07	74°03'16"
149	334154,33	1464624,50	0,08	104°02'10"
150	334154,31	1464624,58	0,08	140°11'39"
151	334154,25	1464624,63	0,07	164°03'16"
140	334154,18	1464624,65		
152	334028,24	1464898,72	0,08	194°02'10"
153	334028,16	1464898,70	0,07	225°00'00"
154	334028,11	1464898,65	0,08	255°57'49"
155	334028,09	1464898,57	0,07	285°56'43"
156	334028,11	1464898,50	0,07	314°59'59"
157	334028,16	1464898,45	0,09	339°26'38"
158	334028,24	1464898,42	0,08	23°11'54"
159	334028,31	1464898,45	0,07	45°00'00"
160	334028,36	1464898,50	0,08	66°48'05"
161	334028,39	1464898,57	0,09	110°33'21"
162	334028,36	1464898,65	0,07	134°59'59"
163	334028,31	1464898,70	0,07	164°03'16"
152	334028,24	1464898,72		
164	334091,06	1464769,27	0,02	180°
165	334091,04	1464769,27	0,01	180°
166	334091,03	1464769,27	0,01	180°
167	334091,02	1464769,27	0,01	225°00'00"
168	334091,01	1464769,26	0,02	180°
169	334090,99	1464769,26	0,01	180°
170	334090,98	1464769,26	0,01	180°
171	334090,97	1464769,26	0,01	225°00'00"
172	334090,96	1464769,25	0,01	225°00'00"
173	334090,95	1464769,24	0,01	225°00'00"
174	334090,94	1464769,23	0,01	225°00'00"
175	334090,93	1464769,22	0,01	225°00'00"
176	334090,92	1464769,21	0,01	270°
177	334090,92	1464769,20	0,01	225°00'00"
178	334090,91	1464769,19	0,01	270°

Номер	X	Y	Длина, м	Дир. угол
179	334090,91	1464769,18	3,65	246°44'22"
180	334089,47	1464765,83	0,01	225°00'00"
181	334089,46	1464765,82	0,01	270°
182	334089,46	1464765,81	0,01	270°
183	334089,46	1464765,80	0,01	270°
184	334089,46	1464765,79	0,02	270°
185	334089,46	1464765,77	0,01	270°
186	334089,46	1464765,76	0,01	270°
187	334089,46	1464765,75	0,02	270°
188	334089,46	1464765,73	0,01	314°59'59"
189	334089,47	1464765,72	0,01	270°
190	334089,47	1464765,71	0,01	314°59'59"
191	334089,48	1464765,70	0,01	270°
192	334089,48	1464765,69	0,01	314°59'59"
193	334089,49	1464765,68	0,02	333°26'05"
194	334089,51	1464765,67	0,01	314°59'59"
195	334089,52	1464765,66	0,02	333°26'05"
196	334089,54	1464765,65	0,01	0°
197	334089,55	1464765,65	0,01	314°59'59"
198	334089,56	1464765,64	0,01	0°
199	334089,57	1464765,64	0,01	314°59'59"
200	334089,58	1464765,63	0,02	0°
201	334089,60	1464765,63	0,02	0°
202	334089,62	1464765,63	0,01	0°
203	334089,63	1464765,63	0,01	45°00'00"
204	334089,64	1464765,64	0,02	0°
205	334089,66	1464765,64	0,01	90°
206	334089,66	1464765,65	0,02	0°
207	334089,68	1464765,65	0,01	45°00'00"
208	334089,69	1464765,66	0,01	0°
209	334089,70	1464765,66	0,01	45°00'00"
210	334089,71	1464765,67	0,02	63°26'05"
211	334089,72	1464765,69	0,01	45°00'00"
212	334089,73	1464765,70	0,02	63°26'05"
213	334089,74	1464765,72	3,64	66°40'38"
214	334091,18	1464769,06	0,02	63°26'05"
215	334091,19	1464769,08	0,02	90°
216	334091,19	1464769,10	0,01	90°
217	334091,19	1464769,11	0,01	90°
218	334091,19	1464769,12	0,02	90°
219	334091,19	1464769,14	0,02	90°
220	334091,19	1464769,16	0,01	90°
221	334091,19	1464769,17	0,01	134°59'59"
222	334091,18	1464769,18	0,02	90°
223	334091,18	1464769,20	0,01	180°
224	334091,17	1464769,20	0,01	134°59'59"
225	334091,16	1464769,21	0,02	116°33'54"
226	334091,15	1464769,23	0,01	180°
227	334091,14	1464769,23	0,03	134°59'59"
228	334091,12	1464769,25	0,01	134°59'59"
229	334091,11	1464769,26	0,01	180°
230	334091,10	1464769,26	0,01	180°
231	334091,09	1464769,26	0,01	180°
232	334091,08	1464769,26	0,02	153°26'05"
164	334091,06	1464769,27		
233	334050,09	1464853,20	0,08	194°02'10"
234	334050,01	1464853,18	0,07	225°00'00"
235	334049,96	1464853,13	0,08	255°57'49"

Номер	X	Y	Длина, м	Дир. угол
236	334049,94	1464853,05	0,07	285°56'43"
237	334049,96	1464852,98	0,07	314°59'59"
238	334050,01	1464852,93	0,09	339°26'38"
239	334050,09	1464852,90	0,08	23°11'54"
240	334050,16	1464852,93	0,08	39°48'20"
241	334050,22	1464852,98	0,07	74°03'16"
242	334050,24	1464853,05	0,08	104°02'10"
243	334050,22	1464853,13	0,08	140°11'39"
244	334050,16	1464853,18	0,07	164°03'16"
233	334050,09	1464853,20		
245	334101,69	1464771,70	0,08	203°11'54"
246	334101,62	1464771,67	0,08	219°48'20"
247	334101,56	1464771,62	0,07	254°03'16"
248	334101,54	1464771,55	0,08	284°02'10"
249	334101,56	1464771,47	0,08	320°11'39"
250	334101,62	1464771,42	0,07	344°03'16"
251	334101,69	1464771,40	0,08	14°02'10"
252	334101,77	1464771,42	0,07	45°00'00"
253	334101,82	1464771,47	0,08	75°57'49"
254	334101,84	1464771,55	0,07	105°56'43"
255	334101,82	1464771,62	0,07	135°00'00"
256	334101,77	1464771,67	0,09	159°26'38"
245	334101,69	1464771,70		
257	334069,73	1464812,02	0,08	194°02'10"
258	334069,65	1464812,00	0,07	225°00'00"
259	334069,60	1464811,95	0,08	255°57'49"
260	334069,58	1464811,87	0,07	285°56'43"
261	334069,60	1464811,80	0,07	314°59'59"
262	334069,65	1464811,75	0,09	339°26'38"
263	334069,73	1464811,72	0,08	23°11'54"
264	334069,80	1464811,75	0,08	39°48'20"
265	334069,86	1464811,80	0,07	74°03'16"
266	334069,88	1464811,87	0,08	104°02'10"
267	334069,86	1464811,95	0,08	140°11'39"
268	334069,80	1464812,00	0,07	164°03'16"
257	334069,73	1464812,02		
269	333947,05	1465065,22	13,41	12°18'56"
270	333960,15	1465068,08	8,09	12°16'58"
271	333968,05	1465069,80	4,68	114°52'08"
272	333966,08	1465074,05	2,61	203°55'04"
273	333963,69	1465072,99	11,44	202°57'18"
274	333953,16	1465068,53	18,12	113°34'49"
275	333945,91	1465085,14	4,88	31°20'46"
276	333950,08	1465087,68	11,35	206°05'26"
277	333939,89	1465082,69	0,02	296°33'54"
278	333939,90	1465082,67	18,86	292°16'51"
269	333947,05	1465065,22		
279	333945,02	1465075,11	0,08	203°11'54"
280	333944,95	1465075,08	0,08	219°48'20"
281	333944,89	1465075,03	0,07	254°03'16"
282	333944,87	1465074,96	0,08	284°02'10"
283	333944,89	1465074,88	0,08	320°11'39"
284	333944,95	1465074,83	0,07	344°03'16"
285	333945,02	1465074,81	0,08	14°02'10"
286	333945,10	1465074,83	0,07	44°59'59"

Номер	X	Y	Длина, м	Дир. угол
287	333945,15	1465074,88	0,08	75°57'49"
288	333945,17	1465074,96	0,07	105°56'43"
289	333945,15	1465075,03	0,07	134°59'59"
290	333945,10	1465075,08	0,09	159°26'38"
279	333945,02	1465075,11		
291	333823,90	1465326,43	1,20	23°34'28"
292	333825,00	1465326,91	21,20	22°59'08"
293	333844,52	1465335,19	2,12	115°06'53"
294	333843,62	1465337,11	26,24	114°56'01"
295	333832,56	1465360,90	13,53	200°41'05"
296	333819,90	1465356,12	17,97	116°06'31"
297	333811,99	1465372,26	7,74	200°01'38"
298	333804,72	1465369,61	3,35	301°55'58"
299	333806,49	1465366,77	10,17	291°27'59"
300	333810,21	1465357,31	33,76	293°56'18"
301	333823,91	1465326,45	0,02	243°26'05"
291	333823,90	1465326,43		
302	333817,26	1465344,25	0,07	188°07'48"
303	333817,19	1465344,24	0,08	230°11'39"
304	333817,14	1465344,18	0,09	249°26'38"
305	333817,11	1465344,10	0,09	290°33'21"
306	333817,14	1465344,02	0,06	321°20'24"
307	333817,19	1465343,98	0,07	344°03'16"
308	333817,26	1465343,96	0,08	14°02'10"
309	333817,34	1465343,98	0,06	38°39'35"
310	333817,39	1465344,02	0,08	75°57'49"
311	333817,41	1465344,10	0,08	104°02'10"
312	333817,39	1465344,18	0,08	129°48'20"
313	333817,34	1465344,24	0,08	172°52'29"
302	333817,26	1465344,25		
314	333858,34	1465258,04	20,04	26°04'45"
315	333876,34	1465266,85	4,75	115°09'45"
316	333874,32	1465271,15	12,88	114°59'33"
317	333868,88	1465282,82	3,90	206°10'14"
318	333865,38	1465281,10	1,18	116°07'51"
319	333864,86	1465282,16	0,64	204°08'43"
320	333864,28	1465281,90	7,17	208°40'27"
321	333857,99	1465278,46	8,76	206°35'39"
322	333850,16	1465274,54	18,42	296°22'12"
314	333858,34	1465258,04		
323	333878,65	1465212,33	20,91	26°35'22"
324	333897,35	1465221,69	30,42	114°56'50"
325	333884,52	1465249,27	12,92	204°51'31"
326	333872,80	1465243,84	6,60	206°50'12"
327	333866,91	1465240,86	30,85	292°22'01"
323	333878,65	1465212,33		
328	333879,32	1465214,03	0,08	194°02'10"
329	333879,24	1465214,01	0,07	225°00'00"
330	333879,19	1465213,96	0,08	255°57'49"
331	333879,17	1465213,88	0,07	285°56'43"
332	333879,19	1465213,81	0,08	309°48'20"
333	333879,24	1465213,75	0,08	345°57'49"
334	333879,32	1465213,73	0,07	15°56'43"
335	333879,39	1465213,75	0,08	50°11'39"

Номер	X	Y	Длина, м	Дир. угол
336	333879,44	1465213,81	0,08	66°48'05"
337	333879,47	1465213,88	0,09	110°33'21"
338	333879,44	1465213,96	0,07	134°59'59"
339	333879,39	1465214,01	0,07	164°03'16"
328	333879,32	1465214,03		
340	333935,17	1465100,86	16,70	24°22'12"
341	333950,38	1465107,75	11,80	114°57'29"
342	333945,40	1465118,45	8,32	200°42'04"
343	333937,62	1465115,51	11,03	202°56'22"
344	333927,46	1465111,21	0,01	0°
345	333927,47	1465111,21	0,03	288°26'05"
346	333927,48	1465111,18	2,52	22°53'59"
347	333929,80	1465112,16	12,51	295°25'05"
340	333935,17	1465100,86		
348	334152,94	1464652,79	2,03	24°47'41"
349	334154,78	1464653,64	0,11	116°33'54"
350	334154,73	1464653,74	2,03	207°57'21"
348	334152,94	1464652,79		
Площадь: 5 787 кв. м				
Участок 109. :3У109				
1	338653,71	1461063,93	1,84	273°43'53"
2	338653,83	1461062,09	2,80	3°29'12"
3	338656,62	1461062,26	1,91	96°54'07"
4	338656,39	1461064,16	2,69	184°54'18"
1	338653,71	1461063,93		
Площадь: 5 кв. м				
Участок 110. 72:17:1312001:1:3У1				
1	334233,60	1462900,40	3,20	74°13'36"
2	334234,47	1462903,48	3,18	73°57'20"
3	334235,35	1462906,54	0,27	74°55'53"
4	334235,42	1462906,80	1,77	74°13'58"
5	334235,90	1462908,50	3,46	74°04'38"
6	334236,85	1462911,83	14,97	69°47'52"
7	334242,02	1462925,88	5,57	358°27'26"
8	334247,59	1462925,73	6,07	92°33'03"
9	334247,32	1462931,79	1,14	70°36'55"
10	334247,70	1462932,87	5,76	145°02'26"
11	334242,98	1462936,17	34,78	71°38'54"
12	334253,93	1462969,18	6,30	354°42'53"
13	334260,20	1462968,60	10,12	72°20'06"
14	334263,27	1462978,24	2,59	171°59'42"
15	334260,71	1462978,60	4,07	172°05'20"
16	334256,68	1462979,16	2,82	173°40'56"
17	334253,88	1462979,47	81,12	249°29'30"
18	334225,46	1462903,49	2,77	339°28'05"
19	334228,05	1462902,52	5,94	339°05'38"
1	334233,60	1462900,40		
Площадь: 567 кв. м				
Участок 111. 72:17:1312001:1:3У2				
1	334243,76	1462896,52	5,82	65°32'52"
2	334246,17	1462901,82	8,04	155°07'30"
3	334238,88	1462905,20	5,15	71°10'39"
4	334240,54	1462910,07	4,09	154°30'01"
5	334236,85	1462911,83	3,46	254°04'38"
6	334235,90	1462908,50	1,77	254°13'58"
7	334235,42	1462906,80	0,27	254°55'53"
8	334235,35	1462906,54	3,18	253°57'20"

Номер	X	Y	Длина, м	Дир. угол
9	334234,47	1462903,48	3,20	254°13'36"
10	334233,60	1462900,40	10,88	339°05'55"
1	334243,76	1462896,52		
Площадь: 91 кв. м				
Участок 112. 72:17:1312001:14:3У1				
1	334236,02	1462853,43	4,91	107°04'06"
2	334234,58	1462858,12	8,11	103°41'36"
3	334232,66	1462866,00	18,60	166°56'59"
4	334214,54	1462870,20	117,96	247°23'05"
5	334169,18	1462761,31	25,28	335°48'26"
6	334192,24	1462750,95	111,44	66°52'03"
1	334236,02	1462853,43		
Площадь: 3 064 кв. м				
Участок 113. 72:17:1312001:14:3У2				
1	334232,66	1462866,00	8,11	283°41'36"
2	334234,58	1462858,12	4,91	287°04'06"
3	334236,02	1462853,43	5,13	66°56'00"
4	334238,03	1462858,15	8,10	114°34'21"
5	334234,66	1462865,52	2,06	166°30'15"
1	334232,66	1462866,00		
Площадь: 28 кв. м				
Участок 114. 72:17:1312002:204:3У1				
1	336698,56	1461395,88	1,38	62°52'43"
2	336699,19	1461397,11	6,92	63°17'12"
3	336702,30	1461403,29	8,15	63°14'46"
4	336705,97	1461410,57	44,76	63°16'28"
5	336726,10	1461450,55	3,36	63°16'56"
6	336727,61	1461453,55	8,01	140°58'57"
7	336721,39	1461458,59	2,13	252°45'30"
8	336720,76	1461456,56	6,58	251°40'30"
9	336718,69	1461450,31	8,04	251°21'44"
10	336716,12	1461442,69	11,07	250°22'13"
11	336712,40	1461432,26	11,06	249°47'44"
12	336708,58	1461421,88	13,18	249°26'01"
13	336703,95	1461409,54	3,98	248°47'12"
14	336702,51	1461405,83	7,97	248°21'31"
15	336699,57	1461398,42	2,73	248°18'55"
1	336698,56	1461395,88		
16	336733,64	1461456,94	16,04	62°48'43"
17	336740,97	1461471,21	8,02	142°20'39"
18	336734,62	1461476,11	6,03	142°29'00"
19	336729,84	1461479,78	1,33	116°45'26"
20	336729,24	1461480,97	1,33	113°28'53"
21	336728,71	1461482,19	0,66	109°32'11"
22	336728,49	1461482,81	0,02	243°26'05"
23	336728,48	1461482,79	11,25	254°09'34"
24	336725,41	1461471,97	7,05	253°31'07"
25	336723,41	1461465,21	2,72	321°34'14"
26	336725,54	1461463,52	10,44	320°54'41"
16	336733,64	1461456,94		
Площадь: 458 кв. м				
Участок 115. 72:17:1312002:204:3У2				
1	336723,41	1461465,21	7,05	73°31'07"
2	336725,41	1461471,97	11,25	74°09'34"
3	336728,48	1461482,79	0,02	63°26'05"
4	336728,49	1461482,81	0,66	289°32'11"
5	336728,71	1461482,19	1,33	293°28'53"
6	336729,24	1461480,97	1,33	296°45'26"

Номер	X	Y	Длина, м	Дир. угол
7	336729,84	1461479,78	6,03	322°29'00"
8	336734,62	1461476,11	8,02	322°20'39"
9	336740,97	1461471,21	10,22	62°48'29"
10	336745,64	1461480,30	3,24	62°48'06"
11	336747,12	1461483,18	5,64	135°51'41"
12	336743,07	1461487,11	48,98	143°51'11"
13	336703,52	1461516,00	54,33	141°42'15"
14	336660,88	1461549,67	100,74	141°54'05"
15	336581,60	1461611,83	110,12	141°07'20"
16	336495,87	1461680,95	71,00	140°05'05"
17	336441,41	1461726,51	25,65	138°07'44"
18	336422,31	1461743,63	203,62	142°37'08"
19	336260,51	1461867,25	61,56	142°37'25"
20	336211,59	1461904,62	4,68	262°45'12"
21	336211,00	1461899,98	0,31	170°50'15"
22	336210,69	1461900,03	4,85	82°39'18"
23	336211,31	1461904,84	18,29	142°38'29"
24	336196,77	1461915,94	1,48	230°29'32"
25	336195,83	1461914,80	9,87	143°09'11"
26	336187,93	1461920,72	1,67	71°27'22"
27	336188,46	1461922,30	35,69	142°36'59"
28	336160,10	1461943,97	1,58	142°41'45"
29	336158,84	1461944,93	26,21	251°01'58"
30	336150,32	1461920,14	0,01	270°
31	336150,32	1461920,13	3,37	251°08'06"
32	336149,23	1461916,94	0,87	251°08'48"
33	336148,95	1461916,12	1,30	251°08'48"
34	336148,53	1461914,89	10,18	318°59'00"
35	336156,21	1461908,21	0,18	26°33'54"
36	336156,37	1461908,29	0,42	296°33'54"
37	336156,56	1461907,91	4,90	318°58'04"
38	336160,26	1461904,69	0,42	31°25'46"
39	336160,62	1461904,91	1,01	30°52'00"
40	336161,49	1461905,43	2,81	31°02'01"
41	336163,90	1461906,88	8,46	136°26'12"
42	336157,77	1461912,71	1,02	123°50'43"
43	336157,20	1461913,56	1,06	80°48'12"
44	336157,37	1461914,61	2,38	51°49'45"
45	336158,84	1461916,48	1,18	21°58'56"
46	336159,93	1461916,92	1,09	331°33'25"
47	336160,89	1461916,40	31,95	321°21'15"
48	336185,84	1461896,45	252,18	321°21'55"
49	336382,83	1461739,00	150,01	321°12'27"
50	336499,75	1461645,02	45,88	321°12'06"
51	336535,51	1461616,27	174,09	321°02'27"
52	336670,88	1461506,81	67,01	321°37'23"
1	336723,41	1461465,21		
53	336162,08	1461919,76	0,30	208°18'02"
54	336161,82	1461919,62	3,00	296°33'54"
55	336163,16	1461916,94	0,30	29°58'53"
56	336163,42	1461917,09	2,99	116°39'02"
53	336162,08	1461919,76		
57	336247,26	1461875,03	0,30	233°07'48"
58	336247,08	1461874,79	5,26	324°11'47"
59	336251,35	1461871,71	0,30	53°07'48"
60	336251,53	1461871,95	5,26	144°11'47"
57	336247,26	1461875,03		

Номер	X	Y	Длина, м	Дир. угол
61	336583,90	1461234,34	36,84	3°59'05"
62	336620,65	1461236,90	18,19	62°48'54"
63	336628,96	1461253,08	42,35	62°48'42"
64	336648,31	1461290,75	6,27	62°46'53"
65	336651,18	1461296,33	41,22	65°12'02"
66	336668,47	1461333,75	9,40	65°00'58"
67	336672,44	1461342,27	14,29	64°19'53"
68	336678,63	1461355,15	33,56	64°19'41"
69	336693,17	1461385,40	5,73	64°22'24"
70	336695,65	1461390,57	1,06	53°27'18"
71	336696,28	1461391,42	0,53	5°23'21"
72	336696,81	1461391,47	4,74	68°21'20"
73	336698,56	1461395,88	2,73	68°18'55"
74	336699,57	1461398,42	7,97	68°21'31"
75	336702,51	1461405,83	3,98	68°47'12"
76	336703,95	1461409,54	13,18	69°26'01"
77	336708,58	1461421,88	11,06	69°47'44"
78	336712,40	1461432,26	11,07	70°22'13"
79	336716,12	1461442,69	8,04	71°21'44"
80	336718,69	1461450,31	6,58	71°40'30"
81	336720,76	1461456,56	2,13	72°45'30"
82	336721,39	1461458,59	0,41	140°54'22"
83	336721,07	1461458,85	66,70	141°16'52"
84	336669,03	1461500,57	178,05	141°09'11"
85	336530,36	1461612,25	194,57	141°19'11"
86	336378,47	1461733,85	137,02	141°14'43"
87	336271,62	1461819,62	123,76	141°14'54"
88	336175,10	1461897,09	10,46	141°14'46"
89	336166,94	1461903,64	2,29	210°42'23"
90	336164,97	1461902,47	0,84	210°50'47"
91	336164,25	1461902,04	0,65	210°30'36"
92	336163,69	1461901,71	23,28	319°00'22"
93	336181,26	1461886,44	422,89	321°16'37"
94	336511,19	1461621,90	53,31	322°09'15"
95	336553,29	1461589,19	9,03	261°39'15"
96	336551,98	1461580,26	0,03	270°
97	336551,98	1461580,23	0,33	261°23'03"
98	336551,93	1461579,90	3,87	262°34'52"
99	336551,43	1461576,06	3,07	263°16'06"
100	336551,07	1461573,01	2,90	264°16'11"
101	336550,78	1461570,12	2,96	265°09'21"
102	336550,53	1461567,17	3,26	273°52'21"
103	336550,75	1461563,92	2,93	268°02'42"
104	336550,65	1461560,99	1,56	269°15'55"
105	336550,63	1461559,43	1,55	270°22'10"
106	336550,64	1461557,88	1,52	271°53'02"
107	336550,69	1461556,36	1,50	271°54'32"
108	336550,74	1461554,86	1,52	272°38'12"
109	336550,81	1461553,34	1,51	274°09'59"
110	336550,92	1461551,83	1,52	275°17'49"
111	336551,06	1461550,32	1,51	276°50'33"
112	336551,24	1461548,82	1,50	277°38'42"
113	336551,44	1461547,33	1,51	279°09'00"
114	336551,68	1461545,84	1,50	280°20'20"
115	336551,95	1461544,36	1,48	282°04'03"
116	336552,26	1461542,91	0,03	270°
117	336552,26	1461542,88	0,03	288°26'05"
118	336552,27	1461542,85	1,46	283°27'54"

Номер	X	Y	Длина, м	Дир. угол
119	336552,61	1461541,43	0,03	288°26'05"
120	336552,62	1461541,40	0,04	284°02'10"
121	336552,63	1461541,36	2,31	285°17'54"
122	336553,24	1461539,13	2,34	287°39'38"
123	336553,95	1461536,90	2,34	289°45'09"
124	336554,74	1461534,70	2,33	291°37'08"
125	336555,60	1461532,53	1,58	293°09'03"
126	336556,22	1461531,08	1,57	294°55'42"
127	336556,88	1461529,66	1,57	295°35'18"
128	336557,56	1461528,24	1,58	296°43'38"
129	336558,27	1461526,83	1,60	298°00'33"
130	336559,02	1461525,42	1,59	299°17'56"
131	336559,80	1461524,03	1,62	300°03'08"
132	336560,61	1461522,63	1,65	301°04'59"
133	336561,46	1461521,22	3,22	302°18'26"
134	336563,18	1461518,50	3,38	304°01'09"
135	336565,07	1461515,70	3,58	305°06'35"
136	336567,13	1461512,77	4,52	306°05'00"
137	336569,79	1461509,12	0,35	306°52'11"
138	336570,00	1461508,84	8,26	306°34'42"
139	336574,92	1461502,21	8,26	306°34'42"
140	336579,84	1461495,58	8,25	306°40'31"
141	336584,77	1461488,96	8,26	306°38'02"
142	336589,70	1461482,33	2,29	306°40'12"
143	336591,07	1461480,49	9,98	305°57'05"
144	336596,93	1461472,41	7,84	305°33'16"
145	336601,49	1461466,03	7,82	304°35'02"
146	336605,93	1461459,59	7,84	304°02'04"
147	336610,32	1461453,09	7,86	303°41'24"
148	336614,68	1461446,55	7,33	303°55'43"
149	336618,77	1461440,47	7,32	304°21'48"
150	336622,90	1461434,43	7,29	304°08'53"
151	336626,99	1461428,40	7,29	303°49'14"
152	336631,05	1461422,34	1,62	303°41'24"
153	336631,95	1461420,99	0,27	303°06'40"
154	336632,10	1461420,76	4,43	301°36'27"
155	336634,42	1461416,99	3,16	300°27'55"
156	336636,02	1461414,27	1,50	299°38'59"
157	336636,76	1461412,97	1,39	298°46'29"
158	336637,43	1461411,75	1,29	298°09'02"
159	336638,04	1461410,61	1,22	296°46'29"
160	336638,59	1461409,52	1,15	295°40'36"
161	336639,09	1461408,48	1,10	294°42'08"
162	336639,55	1461407,48	1,04	293°07'35"
163	336639,96	1461406,52	1,00	292°26'33"
164	336640,34	1461405,60	0,97	290°29'13"
165	336640,68	1461404,69	0,92	289°36'43"
166	336640,99	1461403,82	0,89	288°26'05"
167	336641,27	1461402,98	0,84	286°30'15"
168	336641,51	1461402,17	0,82	285°33'41"
169	336641,73	1461401,38	0,78	283°19'28"
170	336641,91	1461400,62	0,76	282°12'01"
171	336642,07	1461399,88	0,75	279°57'49"
172	336642,20	1461399,14	0,03	288°26'05"
173	336642,21	1461399,11	0,03	288°26'05"
174	336642,22	1461399,08	0,64	279°54'15"
175	336642,33	1461398,45	0,61	279°27'44"
176	336642,43	1461397,85	0,62	278°23'34"
177	336642,52	1461397,24	0,62	275°31'39"

Номер	X	Y	Длина, м	Дир. угол
178	336642,58	1461396,62	0,61	275°37'03"
179	336642,64	1461396,01	0,61	272°48'56"
180	336642,67	1461395,40	0,62	272°46'12"
181	336642,70	1461394,78	0,62	270°
182	336642,70	1461394,16	0,71	269°11'35"
183	336642,69	1461393,45	0,04	270°
184	336642,69	1461393,41	0,04	270°
185	336642,69	1461393,37	1,01	270°
186	336642,69	1461392,36	1,02	267°11'37"
187	336642,64	1461391,34	1,06	265°41'02"
188	336642,56	1461390,28	1,14	262°56'14"
189	336642,42	1461389,15	1,06	261°20'09"
190	336642,26	1461388,10	0,05	258°41'24"
191	336642,25	1461388,05	0,04	270°
192	336642,25	1461388,01	1,14	261°56'27"
193	336642,09	1461386,88	1,19	260°46'33"
194	336641,90	1461385,71	1,25	258°57'32"
195	336641,66	1461384,48	1,32	257°19'48"
196	336641,37	1461383,19	1,41	256°27'24"
197	336641,04	1461381,82	1,50	254°56'44"
198	336640,65	1461380,37	1,64	253°40'11"
199	336640,19	1461378,80	1,79	253°05'08"
200	336639,67	1461377,09	3,17	251°47'37"
201	336638,68	1461374,08	4,44	250°57'12"
202	336637,23	1461369,88	0,33	252°07'16"
203	336637,13	1461369,57	1,61	262°52'29"
204	336636,93	1461367,97	0,10	258°41'24"
205	336636,91	1461367,87	0,38	246°48'05"
206	336636,76	1461367,52	0,81	245°19'23"
207	336636,42	1461366,78	0,82	245°36'49"
208	336636,08	1461366,03	0,82	245°36'49"
209	336635,74	1461365,28	0,82	245°36'49"
210	336635,40	1461364,53	0,82	245°36'49"
211	336635,06	1461363,78	0,84	245°16'21"
212	336634,71	1461363,02	0,84	245°16'21"
213	336634,36	1461362,26	0,84	245°16'21"
214	336634,01	1461361,50	0,85	245°33'21"
215	336633,66	1461360,73	0,84	245°16'21"
216	336633,31	1461359,97	0,89	245°26'58"
217	336632,94	1461359,16	0,30	240°01'06"
218	336632,79	1461358,90	0,31	245°05'42"
219	336632,66	1461358,62	0,30	246°48'05"
220	336632,54	1461358,34	0,31	250°58'27"
221	336632,44	1461358,05	0,30	254°34'40"
222	336632,36	1461357,76	0,31	258°41'24"
223	336632,30	1461357,46	0,30	262°24'19"
224	336632,26	1461357,16	0,31	266°18'31"
225	336632,24	1461356,85	0,30	268°05'27"
226	336632,23	1461356,55	0,31	271°50'51"
227	336632,24	1461356,24	0,30	277°35'40"
228	336632,28	1461355,94	0,30	279°27'44"
229	336632,33	1461355,64	0,35	281°38'01"
230	336632,40	1461355,30	0,34	286°51'30"
231	336632,50	1461354,97	0,35	289°58'59"
232	336632,62	1461354,64	0,34	294°18'16"
233	336632,76	1461354,33	0,23	295°27'48"
234	336632,86	1461354,12	30,58	245°30'17"
235	336620,18	1461326,29	2,15	334°01'54"
236	336622,11	1461325,35	1,61	243°45'14"

Номер	X	Y	Длина, м	Дир. угол
237	336621,40	1461323,91	2,00	244°12'14"
238	336620,53	1461322,11	1,99	243°49'13"
239	336619,65	1461320,32	1,99	243°49'13"
240	336618,77	1461318,53	2,00	243°56'47"
241	336617,89	1461316,73	1,99	243°41'34"
242	336617,01	1461314,95	1,99	243°49'13"
243	336616,13	1461313,16	1,99	243°49'13"
244	336615,25	1461311,37	2,01	243°41'24"
245	336614,36	1461309,57	1,99	243°49'13"
246	336613,48	1461307,78	2,00	243°33'47"
247	336612,59	1461305,99	2,00	243°56'47"
248	336611,71	1461304,19	1,99	243°41'34"
249	336610,83	1461302,41	1,97	243°10'30"
250	336609,94	1461300,65	2,14	244°52'12"
251	336609,03	1461298,71	3,46	243°12'46"
252	336607,47	1461295,62	65,66	248°57'42"
61	336583,90	1461234,34		
253	336619,84	1461444,31	0,07	195°56'43"
254	336619,77	1461444,29	0,07	225°00'00"
255	336619,72	1461444,24	0,09	249°26'38"
256	336619,69	1461444,16	0,08	293°11'54"
257	336619,72	1461444,09	0,08	309°48'20"
258	336619,77	1461444,03	0,07	344°03'16"
259	336619,84	1461444,01	0,08	14°02'10"
260	336619,92	1461444,03	0,08	50°11'39"
261	336619,97	1461444,09	0,07	74°03'16"
262	336619,99	1461444,16	0,08	104°02'10"
263	336619,97	1461444,24	0,07	134°59'59"
264	336619,92	1461444,29	0,08	165°57'49"
253	336619,84	1461444,31		
265	336668,49	1461413,23	0,07	195°56'43"
266	336668,42	1461413,21	0,08	225°00'00"
267	336668,36	1461413,15	0,07	254°03'16"
268	336668,34	1461413,08	0,08	284°02'10"
269	336668,36	1461413,00	0,08	320°11'39"
270	336668,42	1461412,95	0,07	344°03'16"
271	336668,49	1461412,93	0,08	14°02'10"
272	336668,57	1461412,95	0,07	45°00'00"
273	336668,62	1461413,00	0,08	82°52'29"
274	336668,63	1461413,08	0,07	105°56'43"
275	336668,61	1461413,15	0,08	129°48'20"
276	336668,56	1461413,21	0,07	164°03'16"
265	336668,49	1461413,23		
Площадь: 42 969 кв. м				
Участок 116. 72:17:1312002:204:3У3				
1	336518,26	1461229,74	65,80	4°00'31"
2	336583,90	1461234,34	65,66	68°57'42"
3	336607,47	1461295,62	3,46	63°12'46"
4	336609,03	1461298,71	2,14	64°52'12"
5	336609,94	1461300,65	1,97	63°10'30"
6	336610,83	1461302,41	1,99	63°41'34"
7	336611,71	1461304,19	2,00	63°56'47"
8	336612,59	1461305,99	2,00	63°33'47"
9	336613,48	1461307,78	1,99	63°49'13"
10	336614,36	1461309,57	2,01	63°41'24"
11	336615,25	1461311,37	1,99	63°49'13"
12	336616,13	1461313,16	1,99	63°49'13"

Номер	X	Y	Длина, м	Дир. угол
13	336617,01	1461314,95	1,99	63°41'34"
14	336617,89	1461316,73	2,00	63°56'47"
15	336618,77	1461318,53	1,99	63°49'13"
16	336619,65	1461320,32	1,99	63°49'13"
17	336620,53	1461322,11	2,00	64°12'14"
18	336621,40	1461323,91	1,61	63°45'14"
19	336622,11	1461325,35	2,15	154°01'54"
20	336620,18	1461326,29	30,58	65°30'17"
21	336632,86	1461354,12	0,23	115°27'48"
22	336632,76	1461354,33	0,34	114°18'16"
23	336632,62	1461354,64	0,35	109°58'59"
24	336632,50	1461354,97	0,34	106°51'30"
25	336632,40	1461355,30	0,35	101°38'01"
26	336632,33	1461355,64	0,30	99°27'44"
27	336632,28	1461355,94	0,30	97°35'40"
28	336632,24	1461356,24	0,31	91°50'51"
29	336632,23	1461356,55	0,30	88°05'27"
30	336632,24	1461356,85	0,31	86°18'31"
31	336632,26	1461357,16	0,30	82°24'19"
32	336632,30	1461357,46	0,31	78°41'24"
33	336632,36	1461357,76	0,30	74°34'40"
34	336632,44	1461358,05	0,31	70°58'27"
35	336632,54	1461358,34	0,30	66°48'05"
36	336632,66	1461358,62	0,31	65°05'42"
37	336632,79	1461358,90	0,30	60°01'06"
38	336632,94	1461359,16	0,89	65°26'58"
39	336633,31	1461359,97	0,84	65°16'21"
40	336633,66	1461360,73	0,85	65°33'21"
41	336634,01	1461361,50	0,84	65°16'21"
42	336634,36	1461362,26	0,84	65°16'21"
43	336634,71	1461363,02	0,84	65°16'21"
44	336635,06	1461363,78	0,82	65°36'49"
45	336635,40	1461364,53	0,82	65°36'49"
46	336635,74	1461365,28	0,82	65°36'49"
47	336636,08	1461366,03	0,82	65°36'49"
48	336636,42	1461366,78	0,81	65°19'23"
49	336636,76	1461367,52	0,38	66°48'05"
50	336636,91	1461367,87	0,10	78°41'24"
51	336636,93	1461367,97	1,61	82°52'29"
52	336637,13	1461369,57	0,33	72°07'16"
53	336637,23	1461369,88	4,44	70°57'12"
54	336638,68	1461374,08	3,17	71°47'37"
55	336639,67	1461377,09	1,79	73°05'08"
56	336640,19	1461378,80	1,64	73°40'11"
57	336640,65	1461380,37	1,50	74°56'44"
58	336641,04	1461381,82	1,41	76°27'24"
59	336641,37	1461383,19	1,32	77°19'48"
60	336641,66	1461384,48	1,25	78°57'32"
61	336641,90	1461385,71	1,19	80°46'33"
62	336642,09	1461386,88	1,14	81°56'27"
63	336642,25	1461388,01	0,04	90°
64	336642,25	1461388,05	0,05	78°41'24"
65	336642,26	1461388,10	1,06	81°20'09"
66	336642,42	1461389,15	1,14	82°56'14"
67	336642,56	1461390,28	1,06	85°41'02"
68	336642,64	1461391,34	1,02	87°11'37"
69	336642,69	1461392,36	1,01	90°
70	336642,69	1461393,37	0,04	90°
71	336642,69	1461393,41	0,04	90°

Номер	X	Y	Длина, м	Дир. угол
72	336642,69	1461393,45	0,71	89°11'35"
73	336642,70	1461394,16	0,62	90°
74	336642,70	1461394,78	0,62	92°46'12"
75	336642,67	1461395,40	0,61	92°48'56"
76	336642,64	1461396,01	0,61	95°37'03"
77	336642,58	1461396,62	0,62	95°31'39"
78	336642,52	1461397,24	0,62	98°23'34"
79	336642,43	1461397,85	0,61	99°27'44"
80	336642,33	1461398,45	0,64	99°54'15"
81	336642,22	1461399,08	0,03	108°26'05"
82	336642,21	1461399,11	0,03	108°26'05"
83	336642,20	1461399,14	0,75	99°57'49"
84	336642,07	1461399,88	0,76	102°12'01"
85	336641,91	1461400,62	0,78	103°19'28"
86	336641,73	1461401,38	0,82	105°33'41"
87	336641,51	1461402,17	0,84	106°30'15"
88	336641,27	1461402,98	0,89	108°26'05"
89	336640,99	1461403,82	0,92	109°36'43"
90	336640,68	1461404,69	0,97	110°29'13"
91	336640,34	1461405,60	1,00	112°26'33"
92	336639,96	1461406,52	1,04	113°07'35"
93	336639,55	1461407,48	1,10	114°42'08"
94	336639,09	1461408,48	1,15	115°40'36"
95	336638,59	1461409,52	1,22	116°46'29"
96	336638,04	1461410,61	1,29	118°09'02"
97	336637,43	1461411,75	1,39	118°46'29"
98	336636,76	1461412,97	1,50	119°38'59"
99	336636,02	1461414,27	3,16	120°27'55"
100	336634,42	1461416,99	4,43	121°36'27"
101	336632,10	1461420,76	0,27	123°06'40"
102	336631,95	1461420,99	1,62	123°41'24"
103	336631,05	1461422,34	7,29	123°49'14"
104	336626,99	1461428,40	7,29	124°08'53"
105	336622,90	1461434,43	7,32	124°21'48"
106	336618,77	1461440,47	7,33	123°55'43"
107	336614,68	1461446,55	7,86	123°41'24"
108	336610,32	1461453,09	7,84	124°02'04"
109	336605,93	1461459,59	7,82	124°35'02"
110	336601,49	1461466,03	7,84	125°33'16"
111	336596,93	1461472,41	9,98	125°57'05"
112	336591,07	1461480,49	2,29	126°40'12"
113	336589,70	1461482,33	8,26	126°38'02"
114	336584,77	1461488,96	8,25	126°40'31"
115	336579,84	1461495,58	8,26	126°34'42"
116	336574,92	1461502,21	8,26	126°34'42"
117	336570,00	1461508,84	0,35	126°52'11"
118	336569,79	1461509,12	4,52	126°05'00"
119	336567,13	1461512,77	3,58	125°06'35"
120	336565,07	1461515,70	3,38	124°01'09"
121	336563,18	1461518,50	3,22	122°18'26"
122	336561,46	1461521,22	1,65	121°04'59"
123	336560,61	1461522,63	1,62	120°03'08"
124	336559,80	1461524,03	1,59	119°17'56"
125	336559,02	1461525,42	1,60	118°00'33"
126	336558,27	1461526,83	1,58	116°43'38"
127	336557,56	1461528,24	1,57	115°35'18"
128	336556,88	1461529,66	1,57	114°55'42"
129	336556,22	1461531,08	1,58	113°09'03"
130	336555,60	1461532,53	2,33	111°37'08"

Номер	X	Y	Длина, м	Дир. угол
131	336554,74	1461534,70	2,34	109°45'09"
132	336553,95	1461536,90	2,34	107°39'38"
133	336553,24	1461539,13	2,31	105°17'54"
134	336552,63	1461541,36	0,04	104°02'10"
135	336552,62	1461541,40	0,03	108°26'05"
136	336552,61	1461541,43	1,46	103°27'54"
137	336552,27	1461542,85	0,03	108°26'05"
138	336552,26	1461542,88	0,03	90°
139	336552,26	1461542,91	1,48	102°04'03"
140	336551,95	1461544,36	1,50	100°20'20"
141	336551,68	1461545,84	1,51	99°09'00"
142	336551,44	1461547,33	1,50	97°38'42"
143	336551,24	1461548,82	1,51	96°50'33"
144	336551,06	1461550,32	1,52	95°17'49"
145	336550,92	1461551,83	1,51	94°09'59"
146	336550,81	1461553,34	1,52	92°38'12"
147	336550,74	1461554,86	1,50	91°54'32"
148	336550,69	1461556,36	1,52	91°53'02"
149	336550,64	1461557,88	1,55	90°22'10"
150	336550,63	1461559,43	1,56	89°15'55"
151	336550,65	1461560,99	2,93	88°02'42"
152	336550,75	1461563,92	3,26	93°52'21"
153	336550,53	1461567,17	2,96	85°09'21"
154	336550,78	1461570,12	2,90	84°16'11"
155	336551,07	1461573,01	3,07	83°16'06"
156	336551,43	1461576,06	3,87	82°34'52"
157	336551,93	1461579,90	0,33	81°23'03"
158	336551,98	1461580,23	0,03	90°
159	336551,98	1461580,26	9,03	81°39'15"
160	336553,29	1461589,19	53,31	142°09'15"
161	336511,19	1461621,90	422,89	141°16'37"
162	336181,26	1461886,44	23,28	139°00'22"
163	336163,69	1461901,71	11,60	210°51'13"
164	336153,73	1461895,76	8,25	241°04'24"
165	336149,74	1461888,54	2,45	260°23'03"
166	336149,33	1461886,12	84,95	260°21'01"
167	336135,09	1461802,37	5,43	269°34'40"
168	336135,05	1461796,94	0,85	244°20'05"
169	336134,68	1461796,17	0,65	198°59'47"
170	336134,07	1461795,96	2,75	181°52'28"
171	336131,32	1461795,87	0,83	156°31'44"
172	336130,56	1461796,20	0,69	112°06'34"
173	336130,30	1461796,84	6,08	90°39'34"
174	336130,23	1461802,92	78,42	79°59'28"
175	336143,86	1461880,15	10,20	80°00'41"
176	336145,63	1461890,20	10,08	59°52'28"
177	336150,69	1461898,92	11,17	31°05'12"
178	336160,26	1461904,69	4,90	138°58'04"
179	336156,56	1461907,91	4,48	296°40'46"
180	336158,57	1461903,91	0,30	208°18'02"
181	336158,31	1461903,77	4,91	116°37'02"
182	336156,11	1461908,16	0,11	26°33'54"
183	336156,21	1461908,21	10,18	138°59'00"
184	336148,53	1461914,89	0,36	250°33'35"
185	336148,41	1461914,55	64,71	251°04'20"
186	336127,42	1461853,34	78,95	266°30'25"
187	336122,61	1461774,54	9,02	266°30'10"
188	336122,06	1461765,54	0,91	275°38'53"
189	336122,15	1461764,63	14,49	275°27'59"

Номер	X	Y	Длина, м	Дир. угол
190	336123,53	1461750,21	37,74	275°28'24"
191	336127,13	1461712,64	19,96	3°59'36"
192	336147,04	1461714,03	12,60	5°19'34"
193	336159,59	1461715,20	12,61	5°22'16"
194	336172,14	1461716,38	3,20	327°39'09"
195	336174,84	1461714,67	87,03	327°47'47"
196	336248,48	1461668,29	40,00	327°38'27"
197	336282,27	1461646,88	30,01	327°38'40"
198	336307,62	1461630,82	1,25	57°42'14"
199	336308,29	1461631,88	14,74	57°36'11"
200	336316,19	1461644,33	9,99	327°37'47"
201	336324,63	1461638,98	14,78	237°39'13"
202	336316,72	1461626,49	1,21	237°29'32"
203	336316,07	1461625,47	0,07	236°18'35"
204	336316,03	1461625,41	20,00	327°34'53"
205	336332,91	1461614,69	0,09	57°59'40"
206	336332,96	1461614,77	40,00	327°38'27"
207	336366,75	1461593,36	40,00	327°38'27"
208	336400,54	1461571,95	0,17	237°15'53"
209	336400,45	1461571,81	100,00	327°35'44"
210	336484,88	1461518,22	79,90	237°39'44"
211	336442,14	1461450,71	84,81	327°34'22"
212	336513,73	1461405,23	5,15	327°36'20"
213	336518,08	1461402,47	16,00	57°34'51"
214	336526,66	1461415,98	9,99	327°37'47"
215	336535,10	1461410,63	16,03	237°38'18"
216	336526,52	1461397,09	24,92	237°38'10"
217	336513,18	1461376,04	9,66	237°38'33"
218	336508,01	1461367,88	1,45	273°56'42"
219	336508,11	1461366,43	22,00	273°59'14"
220	336509,64	1461344,48	20,00	274°00'51"
221	336511,04	1461324,53	20,00	273°59'08"
222	336512,43	1461304,58	20,00	274°00'51"
223	336513,83	1461284,63	20,00	273°59'08"
224	336515,22	1461264,68	35,07	274°58'21"
1	336518,26	1461229,74		
225	336160,42	1461737,44	0,07	195°56'43"
226	336160,35	1461737,42	0,07	224°59'59"
227	336160,30	1461737,37	0,08	255°57'49"
228	336160,28	1461737,29	0,07	285°56'43"
229	336160,30	1461737,22	0,07	314°59'59"
230	336160,35	1461737,17	0,08	336°48'05"
231	336160,42	1461737,14	0,08	23°11'54"
232	336160,49	1461737,17	0,07	45°00'00"
233	336160,54	1461737,22	0,08	66°48'05"
234	336160,57	1461737,29	0,09	110°33'21"
235	336160,54	1461737,37	0,07	135°00'00"
236	336160,49	1461737,42	0,07	164°03'16"
225	336160,42	1461737,44		
237	336573,90	1461473,61	0,08	194°02'10"
238	336573,82	1461473,59	0,07	225°00'00"
239	336573,77	1461473,54	0,08	255°57'49"
240	336573,75	1461473,46	0,07	285°56'43"
241	336573,77	1461473,39	0,07	315°00'00"
242	336573,82	1461473,34	0,09	339°26'38"
243	336573,90	1461473,31	0,08	23°11'54"
244	336573,97	1461473,34	0,07	44°59'59"

Номер	X	Y	Длина, м	Дир. угол
245	336574,02	1461473,39	0,08	66°48'05"
246	336574,05	1461473,46	0,09	110°33'21"
247	336574,02	1461473,54	0,07	134°59'59"
248	336573,97	1461473,59	0,07	164°03'16"
237	336573,90	1461473,61		
249	336206,34	1461708,09	0,08	203°11'54"
250	336206,27	1461708,06	0,08	225°00'00"
251	336206,21	1461708,00	0,06	251°33'54"
252	336206,19	1461707,94	0,09	282°31'43"
253	336206,21	1461707,85	0,07	326°18'35"
254	336206,27	1461707,81	0,07	344°03'16"
255	336206,34	1461707,79	0,08	14°02'10"
256	336206,42	1461707,81	0,07	45°00'00"
257	336206,47	1461707,86	0,08	75°57'49"
258	336206,49	1461707,94	0,07	105°56'43"
259	336206,47	1461708,01	0,07	134°59'59"
260	336206,42	1461708,06	0,09	159°26'38"
249	336206,34	1461708,09		
261	336527,96	1461502,93	0,08	194°02'10"
262	336527,88	1461502,91	0,08	230°11'39"
263	336527,83	1461502,85	0,07	254°03'16"
264	336527,81	1461502,78	0,08	284°02'10"
265	336527,83	1461502,70	0,07	314°59'59"
266	336527,88	1461502,65	0,08	345°57'49"
267	336527,96	1461502,63	0,06	18°26'05"
268	336528,02	1461502,65	0,08	39°48'20"
269	336528,08	1461502,70	0,08	75°57'49"
270	336528,10	1461502,78	0,07	105°56'43"
271	336528,08	1461502,85	0,08	135°00'00"
272	336528,02	1461502,91	0,06	161°33'54"
261	336527,96	1461502,93		
273	336252,29	1461678,77	0,08	194°02'10"
274	336252,21	1461678,75	0,07	225°00'00"
275	336252,16	1461678,70	0,08	255°57'49"
276	336252,14	1461678,62	0,07	285°56'43"
277	336252,16	1461678,55	0,07	314°59'59"
278	336252,21	1461678,50	0,09	339°26'38"
279	336252,29	1461678,47	0,08	23°11'54"
280	336252,36	1461678,50	0,08	39°48'20"
281	336252,42	1461678,55	0,07	74°03'16"
282	336252,44	1461678,62	0,08	104°02'10"
283	336252,42	1461678,70	0,08	140°11'39"
284	336252,36	1461678,75	0,07	164°03'16"
273	336252,29	1461678,77		
285	336482,01	1461532,23	0,08	194°02'10"
286	336481,93	1461532,21	0,07	225°00'00"
287	336481,88	1461532,16	0,08	255°57'49"
288	336481,86	1461532,08	0,07	285°56'43"
289	336481,88	1461532,01	0,07	314°59'59"
290	336481,93	1461531,96	0,09	339°26'38"
291	336482,01	1461531,93	0,08	23°11'54"
292	336482,08	1461531,96	0,08	39°48'20"
293	336482,14	1461532,01	0,07	74°03'16"
294	336482,16	1461532,08	0,08	104°02'10"
295	336482,14	1461532,16	0,08	140°11'39"

Номер	X	Y	Длина, м	Дир. угол
296	336482,08	1461532,21	0,07	164°03'16"
285	336482,01	1461532,23		
297	336298,23	1461649,47	0,08	194°02'10"
298	336298,15	1461649,45	0,07	236°18'35"
299	336298,11	1461649,39	0,07	254°03'16"
300	336298,09	1461649,32	0,08	284°02'10"
301	336298,11	1461649,24	0,06	308°39'35"
302	336298,15	1461649,19	0,08	345°57'49"
303	336298,23	1461649,17	0,07	15°56'43"
304	336298,30	1461649,19	0,08	39°48'20"
305	336298,36	1461649,24	0,08	75°57'49"
306	336298,38	1461649,32	0,07	105°56'43"
307	336298,36	1461649,39	0,08	134°59'59"
308	336298,30	1461649,45	0,07	164°03'16"
297	336298,23	1461649,47		
309	336436,06	1461561,55	0,08	209°44'41"
310	336435,99	1461561,51	0,07	213°41'24"
311	336435,93	1461561,47	0,07	254°03'16"
312	336435,91	1461561,40	0,09	282°31'43"
313	336435,93	1461561,31	0,08	320°11'39"
314	336435,99	1461561,26	0,07	351°52'11"
315	336436,06	1461561,25	0,08	14°02'10"
316	336436,14	1461561,27	0,07	45°00'00"
317	336436,19	1461561,32	0,08	75°57'49"
318	336436,21	1461561,40	0,07	105°56'43"
319	336436,19	1461561,47	0,07	134°59'59"
320	336436,14	1461561,52	0,09	159°26'38"
309	336436,06	1461561,55		
321	336344,18	1461620,15	0,08	194°02'10"
322	336344,10	1461620,13	0,07	224°59'59"
323	336344,05	1461620,08	0,08	255°57'49"
324	336344,03	1461620,00	0,07	285°56'43"
325	336344,05	1461619,93	0,07	314°59'59"
326	336344,10	1461619,88	0,09	339°26'38"
327	336344,18	1461619,85	0,08	23°11'54"
328	336344,25	1461619,88	0,07	45°00'00"
329	336344,30	1461619,93	0,08	66°48'05"
330	336344,33	1461620,00	0,09	110°33'21"
331	336344,30	1461620,08	0,07	135°00'00"
332	336344,25	1461620,13	0,07	164°03'16"
321	336344,18	1461620,15		
333	336390,12	1461590,85	0,07	195°56'43"
334	336390,05	1461590,83	0,07	225°00'00"
335	336390,00	1461590,78	0,09	249°26'38"
336	336389,97	1461590,70	0,08	293°11'54"
337	336390,00	1461590,63	0,08	309°48'20"
338	336390,05	1461590,57	0,07	344°03'16"
339	336390,12	1461590,55	0,08	14°02'10"
340	336390,20	1461590,57	0,07	56°18'35"
341	336390,24	1461590,63	0,07	74°03'16"
342	336390,26	1461590,70	0,08	104°02'10"
343	336390,24	1461590,78	0,06	128°39'35"
344	336390,20	1461590,83	0,08	165°57'49"
333	336390,12	1461590,85		

Площадь: 94 466 кв. м

Номер	X	Y	Длина, м	Дир. угол
Участок 117. 72:17:1312002:204:3У4				
1	336699,56	1461390,57	2,11	62°56'57"
2	336700,52	1461392,45	2,08	62°34'27"
3	336701,48	1461394,30	2,21	151°20'53"
4	336699,54	1461395,36	0,97	113°39'47"
5	336699,15	1461396,25	0,86	87°20'13"
6	336699,19	1461397,11	1,38	242°52'43"
7	336698,56	1461395,88	4,74	248°21'20"
8	336696,81	1461391,47	0,73	5°28'38"
9	336697,54	1461391,54	2,24	334°20'59"
1	336699,56	1461390,57		
Площадь: 14 кв. м				
Участок 118. 72:17:1313003:191:3У2				
1	333632,20	1465556,14	11,67	122°19'41"
2	333625,96	1465566,00	35,51	122°56'33"
3	333606,65	1465595,80	11,23	126°33'49"
4	333599,96	1465604,82	58,39	303°30'57"
1	333632,20	1465556,14		
5	333596,64	1465609,30	12,34	126°26'00"
6	333589,31	1465619,23	6,28	130°40'14"
7	333585,22	1465623,99	0,14	306°01'38"
8	333585,30	1465623,88	18,47	307°52'29"
5	333596,64	1465609,30		
9	333729,54	1465378,05	10,33	27°45'21"
10	333738,68	1465382,86	337,22	115°19'37"
11	333594,42	1465687,67	8,93	213°21'07"
12	333586,96	1465682,76	15,62	124°16'47"
13	333578,16	1465695,67	3,03	213°41'24"
14	333575,64	1465693,99	48,36	126°45'39"
15	333546,70	1465732,73	55,76	119°31'32"
16	333519,22	1465781,25	27,93	27°23'26"
17	333544,02	1465794,10	95,80	148°44'56"
18	333462,12	1465843,80	34,38	294°47'54"
19	333476,54	1465812,59	6,97	283°05'57"
20	333478,12	1465805,80	29,38	306°30'53"
21	333495,60	1465782,19	5,62	34°42'28"
22	333500,22	1465785,39	106,15	302°37'05"
23	333557,44	1465695,98	20,51	224°25'38"
24	333542,79	1465681,62	0,01	225°00'00"
25	333542,78	1465681,61	51,03	314°42'22"
26	333578,68	1465645,34	3,75	310°47'00"
27	333581,13	1465642,50	23,44	310°46'44"
28	333596,44	1465624,75	29,51	306°22'22"
29	333613,94	1465600,99	35,49	302°49'49"
30	333633,18	1465571,17	25,56	302°28'16"
31	333646,90	1465549,61	35,29	301°13'51"
32	333665,20	1465519,43	21,38	301°12'26"
33	333676,28	1465501,14	41,25	299°00'02"
34	333696,28	1465465,06	8,95	215°49'13"
35	333689,02	1465459,82	42,06	119°14'47"
36	333668,47	1465496,52	56,52	121°04'17"
37	333639,30	1465544,93	12,86	122°19'52"
38	333632,42	1465555,80	202,55	298°39'05"
9	333729,54	1465378,05		
Площадь: 9 596 кв. м				
Участок 119. 72:17:1313003:191:3У1				
1	333752,58	1465332,94	8,86	18°37'08"

Номер	X	Y	Длина, м	Дир. угол
2	333760,98	1465335,77	52,10	115°20'25"
3	333738,68	1465382,86	10,33	207°45'21"
4	333729,54	1465378,05	17,71	295°46'09"
5	333737,24	1465362,10	28,43	297°42'35"
6	333750,46	1465336,93	4,52	297°58'58"
1	333752,58	1465332,94		
Площадь: 501 кв. м				
Участок 120. 72:17:1313003:191:3У3				
1	333736,72	1465327,59	16,74	18°38'26"
2	333752,58	1465332,94	4,52	117°58'58"
3	333750,46	1465336,93	28,43	117°42'35"
4	333737,24	1465362,10	17,71	115°46'09"
5	333729,54	1465378,05	202,55	118°39'05"
6	333632,42	1465555,80	0,40	122°54'18"
7	333632,20	1465556,14	58,39	123°30'57"
8	333599,96	1465604,82	5,58	126°32'27"
9	333596,64	1465609,30	18,47	127°52'29"
10	333585,30	1465623,88	0,14	126°01'38"
11	333585,22	1465623,99	14,17	130°45'48"
12	333575,97	1465634,72	4,29	130°44'46"
13	333573,17	1465637,97	234,11	299°08'36"
14	333687,18	1465433,50	12,62	295°01'20"
15	333692,52	1465422,06	88,06	295°04'30"
16	333729,84	1465342,30	16,24	295°03'57"
1	333736,72	1465327,59		
17	333542,78	1465681,61	0,01	45°00'00"
18	333542,79	1465681,62	20,51	44°25'38"
19	333557,44	1465695,98	106,15	122°37'05"
20	333500,22	1465785,39	5,62	214°42'28"
21	333495,60	1465782,19	3,84	306°45'02"
22	333497,90	1465779,11	23,74	218°06'20"
23	333479,22	1465764,46	62,09	127°00'23"
24	333441,85	1465814,04	24,30	40°13'31"
25	333460,40	1465829,73	29,78	306°31'10"
26	333478,12	1465805,80	6,97	103°05'57"
27	333476,54	1465812,59	34,38	114°47'54"
28	333462,12	1465843,80	100,56	124°56'12"
29	333404,53	1465926,24	163,41	160°41'20"
30	333250,31	1465980,28	125,36	160°40'54"
31	333132,01	1466021,75	15,49	253°32'29"
32	333127,62	1466006,89	26,73	340°08'29"
33	333152,76	1465997,81	103,26	340°06'55"
34	333249,86	1465962,69	2,43	315°10'01"
35	333251,58	1465960,98	6,38	68°51'56"
36	333253,88	1465966,93	45,21	312°19'10"
37	333284,32	1465933,50	69,35	315°08'45"
38	333333,48	1465884,59	0,34	314°59'59"
39	333333,72	1465884,35	46,41	315°27'45"
40	333366,80	1465851,80	51,47	317°05'39"
41	333404,50	1465816,76	33,53	317°29'22"
42	333429,22	1465794,10	31,52	312°12'36"
43	333450,40	1465770,75	21,41	320°11'27"
44	333466,85	1465757,04	24,68	317°04'07"
45	333484,92	1465740,23	69,97	314°37'25"
46	333534,07	1465690,43	12,40	314°38'25"
17	333542,78	1465681,61		
Площадь: 24 259 кв. м				
Участок 121. 72:00:0000000:10:3У2				

Номер	X	Y	Длина, м	Дир. угол
1	334115,60	1464569,84	9,83	204°58'28"
2	334106,69	1464565,69	9,29	295°37'39"
3	334110,71	1464557,31	9,63	25°23'39"
4	334119,41	1464561,44	9,22	114°23'51"
1	334115,60	1464569,84		
Площадь: 90 кв. м				
Участок 122. 72:17:1313004:339:3У1				
1	333916,25	1464943,91	2,36	45°41'10"
2	333917,90	1464945,60	3,64	63°13'25"
3	333919,54	1464948,85	4,19	81°38'17"
4	333920,15	1464953,00	7,59	31°48'19"
5	333926,60	1464957,00	2,89	115°35'27"
6	333925,35	1464959,61	1,00	122°44'06"
7	333924,81	1464960,45	4,08	25°41'11"
8	333928,49	1464962,22	3,52	114°31'29"
9	333927,03	1464965,42	1,09	24°26'38"
10	333928,02	1464965,87	15,71	114°28'37"
11	333921,51	1464980,17	1,48	204°18'57"
12	333920,16	1464979,56	5,50	115°04'24"
13	333917,83	1464984,54	13,21	204°50'19"
14	333905,84	1464978,99	2,63	297°49'45"
15	333907,07	1464976,66	10,51	25°06'08"
16	333916,59	1464981,12	2,95	295°15'47"
17	333917,85	1464978,45	0,48	208°42'21"
18	333917,43	1464978,22	0,61	293°11'54"
19	333917,67	1464977,66	1,28	204°33'19"
20	333916,51	1464977,13	2,33	293°02'12"
21	333917,42	1464974,99	11,36	207°45'39"
22	333907,37	1464969,70	10,20	292°47'33"
23	333911,32	1464960,30	1,41	225°00'00"
24	333910,32	1464959,30	1,41	314°59'59"
25	333911,32	1464958,30	1,20	44°59'59"
26	333912,17	1464959,15	6,18	294°27'05"
27	333914,73	1464953,52	2,30	278°14'08"
28	333915,06	1464951,24	1,90	261°31'43"
29	333914,78	1464949,36	1,43	253°20'20"
30	333914,37	1464947,99	0,03	225°00'00"
31	333914,35	1464947,97	4,48	295°04'43"
1	333916,25	1464943,91		
Площадь: 421 кв. м				
Участок 123. 72:17:1313004:339:3У7				
1	333914,35	1464947,97	0,03	45°00'00"
2	333914,37	1464947,99	1,43	73°20'20"
3	333914,78	1464949,36	1,90	81°31'43"
4	333915,06	1464951,24	2,30	98°14'08"
5	333914,73	1464953,52	6,18	114°27'05"
6	333912,17	1464959,15	1,20	224°59'59"
7	333911,32	1464958,30	1,41	134°59'59"
8	333910,32	1464959,30	1,41	45°00'00"
9	333911,32	1464960,30	10,20	112°47'33"
10	333907,37	1464969,70	11,36	27°45'39"
11	333917,42	1464974,99	2,33	113°02'12"
12	333916,51	1464977,13	1,28	24°33'19"
13	333917,67	1464977,66	0,61	113°11'54"
14	333917,43	1464978,22	0,48	28°42'21"
15	333917,85	1464978,45	2,95	115°15'47"
16	333916,59	1464981,12	10,51	205°06'08"
17	333907,07	1464976,66	2,63	117°49'45"
18	333905,84	1464978,99	13,21	24°50'19"

Номер	X	Y	Длина, м	Дир. угол
19	333917,83	1464984,54	5,50	295°04'24"
20	333920,16	1464979,56	1,48	24°18'57"
21	333921,51	1464980,17	15,71	294°28'37"
22	333928,02	1464965,87	0,95	24°08'43"
23	333928,89	1464966,26	18,12	114°04'29"
24	333921,50	1464982,80	1,65	203°55'38"
25	333919,99	1464982,13	49,58	114°27'40"
26	333899,46	1465027,26	10,02	109°57'13"
27	333896,04	1465036,68	10,36	114°57'24"
28	333891,67	1465046,07	18,53	119°20'45"
29	333882,59	1465062,22	4,79	121°10'07"
30	333880,11	1465066,32	19,41	115°03'34"
31	333871,89	1465083,90	4,21	106°24'45"
32	333870,70	1465087,94	27,15	113°11'05"
33	333860,01	1465112,90	65,02	114°44'53"
34	333832,79	1465171,95	12,56	113°09'24"
35	333827,85	1465183,50	7,76	114°54'51"
36	333824,58	1465190,54	1,85	27°23'50"
37	333826,22	1465191,39	3,52	115°02'11"
38	333824,73	1465194,58	2,28	207°27'55"
39	333822,71	1465193,53	68,69	114°57'12"
40	333793,73	1465255,81	3,08	203°54'21"
41	333790,91	1465254,56	3,43	203°43'30"
42	333787,77	1465253,18	25,81	112°33'05"
43	333777,87	1465277,02	2,33	22°42'51"
44	333780,02	1465277,92	3,45	25°00'24"
45	333783,15	1465279,38	29,09	115°09'51"
46	333770,78	1465305,71	0,60	23°34'28"
47	333771,33	1465305,95	4,74	115°12'50"
48	333769,31	1465310,24	0,60	202°41'37"
49	333768,76	1465310,01	25,73	115°09'38"
50	333757,82	1465333,30	4,84	205°20'46"
51	333753,45	1465331,23	1,85	117°40'19"
52	333752,59	1465332,87	0,06	120°57'49"
53	333752,56	1465332,92	16,70	198°36'30"
54	333736,73	1465327,59	325,50	295°04'17"
55	333874,66	1465032,76	70,00	295°05'10"
56	333904,34	1464969,36	23,62	295°04'42"
1	333914,35	1464947,97		
57	334465,25	1463744,46	20,39	90°05'03"
58	334465,22	1463764,85	35,02	90°58'54"
59	334464,62	1463799,86	7,40	94°43'53"
60	334464,01	1463807,23	40,61	114°30'50"
61	334447,16	1463844,18	17,25	159°02'36"
62	334431,05	1463850,35	16,24	125°37'40"
63	334421,59	1463863,55	43,97	295°04'02"
64	334440,22	1463823,72	0,50	296°03'12"
65	334440,44	1463823,27	44,11	291°50'32"
66	334456,85	1463782,33	33,28	283°35'22"
67	334464,67	1463749,98	5,55	275°59'53"
57	334465,25	1463744,46		
68	334081,13	1464577,68	27,03	55°56'01"
69	334096,27	1464600,07	10,05	114°37'40"
70	334092,08	1464609,21	2,21	24°56'18"
71	334094,08	1464610,14	3,15	114°32'02"
72	334092,77	1464613,01	2,19	204°48'41"
73	334090,78	1464612,09	4,28	114°42'35"

Номер	X	Y	Длина, м	Дир. угол
74	334088,99	1464615,98	0,66	26°10'31"
75	334089,58	1464616,27	4,74	115°54'57"
76	334087,51	1464620,53	0,55	206°05'43"
77	334087,02	1464620,29	27,44	114°36'47"
78	334075,59	1464645,24	23,88	115°06'19"
79	334065,46	1464666,86	57,46	114°56'29"
80	334041,23	1464718,96	14,77	113°22'18"
81	334035,37	1464732,52	3,82	24°16'56"
82	334038,85	1464734,09	8,08	114°15'01"
83	334035,53	1464741,46	3,59	204°29'48"
84	334032,26	1464739,97	69,86	114°28'25"
85	334003,32	1464803,55	32,95	114°44'14"
86	333989,53	1464833,48	7,45	112°34'21"
87	333986,67	1464840,36	0,93	24°54'17"
88	333987,51	1464840,75	6,90	114°33'38"
89	333984,64	1464847,03	1,57	204°26'38"
90	333983,21	1464846,38	39,52	114°37'56"
91	333966,74	1464882,30	34,74	114°45'28"
92	333952,19	1464913,85	19,90	115°07'22"
93	333943,74	1464931,87	11,16	120°00'44"
94	333938,16	1464941,53	17,77	115°12'34"
95	333930,59	1464957,61	5,07	114°29'26"
96	333928,49	1464962,22	4,08	205°41'11"
97	333924,81	1464960,45	1,00	302°44'06"
98	333925,35	1464959,61	2,89	295°35'27"
99	333926,60	1464957,00	7,59	211°48'19"
100	333920,15	1464953,00	4,19	261°38'17"
101	333919,54	1464948,85	3,64	243°13'25"
102	333917,90	1464945,60	2,36	225°41'10"
103	333916,25	1464943,91	296,02	295°04'02"
104	334041,67	1464675,77	56,60	295°03'59"
105	334065,65	1464624,50	45,47	295°04'37"
106	334084,92	1464583,32	6,80	236°05'58"
68	334081,13	1464577,68		
107	334410,89	1463886,43	4,96	25°31'58"
108	334415,37	1463888,57	8,39	24°03'34"
109	334423,03	1463891,99	1,31	87°22'39"
110	334423,09	1463893,30	14,22	114°25'14"
111	334417,21	1463906,25	13,59	114°06'44"
112	334411,66	1463918,65	18,23	114°15'33"
113	334404,17	1463935,27	15,82	114°04'08"
114	334397,72	1463949,71	17,23	114°21'51"
115	334390,61	1463965,41	12,92	113°58'01"
116	334385,36	1463977,22	18,84	114°03'40"
117	334377,68	1463994,42	15,64	114°11'21"
118	334371,27	1464008,69	14,08	113°57'44"
119	334365,55	1464021,56	14,43	114°02'35"
120	334359,67	1464034,74	29,35	114°01'26"
121	334347,72	1464061,55	16,93	114°00'25"
122	334340,83	1464077,02	13,00	115°04'02"
123	334335,32	1464088,80	14,99	115°03'38"
124	334328,97	1464102,38	18,14	115°03'11"
125	334321,29	1464118,81	22,87	115°03'49"
126	334311,60	1464139,53	18,91	115°03'38"
127	334303,59	1464156,66	30,46	115°10'37"
128	334290,63	1464184,23	52,73	114°58'15"
129	334268,37	1464232,03	37,93	114°11'11"
130	334252,83	1464266,63	22,67	114°11'27"

Номер	X	Y	Длина, м	Дир. угол
131	334243,54	1464287,31	31,15	115°11'28"
132	334230,28	1464315,50	40,13	115°02'43"
133	334213,29	1464351,86	56,69	115°10'05"
134	334189,18	1464403,17	0,55	24°42'08"
135	334189,68	1464403,40	4,75	114°47'00"
136	334187,69	1464407,71	0,57	204°46'30"
137	334187,17	1464407,47	3,66	115°14'04"
138	334185,61	1464410,78	1,04	25°34'53"
139	334186,55	1464411,23	3,29	115°47'08"
140	334185,12	1464414,19	1,01	205°17'31"
141	334184,21	1464413,76	1,16	115°01'00"
142	334183,72	1464414,81	83,29	115°10'05"
143	334148,30	1464490,19	20,64	175°31'36"
144	334127,72	1464491,80	668,32	295°04'06"
107	334410,89	1463886,43		
Площадь: 28 083 кв. м				
Участок 124. 72:17:1313004:339:3У6				
1	334368,84	1463336,87	126,51	77°43'05"
2	334395,75	1463460,48	218,17	240°20'02"
3	334287,77	1463270,91	28,41	240°20'24"
4	334273,71	1463246,22	108,53	240°20'17"
5	334220,00	1463151,91	63,04	240°20'10"
6	334188,80	1463097,13	11,94	240°19'14"
7	334182,89	1463086,76	25,81	326°40'45"
8	334204,46	1463072,58	311,24	58°07'10"
1	334368,84	1463336,87		
Площадь: 12 144 кв. м				
Участок 125. 72:17:1313004:339:3У5				
1	334127,72	1464491,80	31,67	115°04'05"
2	334114,30	1464520,49	12,98	145°24'59"
3	334103,61	1464527,86	54,66	114°17'09"
4	334081,13	1464577,68	0,97	235°58'50"
5	334080,59	1464576,88	54,16	295°08'27"
6	334103,60	1464527,85	39,34	295°33'19"
7	334120,57	1464492,36	7,17	355°31'17"
1	334127,72	1464491,80		
Площадь: 249 кв. м				
Участок 126. 72:17:1313004:339:3У4				
1	334115,24	1464571,75	295,46	114°36'35"
2	333992,20	1464840,37	234,93	114°36'40"
3	333894,36	1465053,96	241,67	115°17'33"
4	333791,11	1465272,46	6,96	116°27'16"
5	333788,01	1465278,69	63,14	115°20'50"
6	333760,98	1465335,75	8,87	198°56'44"
7	333752,59	1465332,87	1,85	297°40'19"
8	333753,45	1465331,23	4,84	25°20'46"
9	333757,82	1465333,30	25,73	295°09'38"
10	333768,76	1465310,01	0,60	22°41'37"
11	333769,31	1465310,24	4,74	295°12'50"
12	333771,33	1465305,95	0,60	203°34'28"
13	333770,78	1465305,71	29,09	295°09'51"
14	333783,15	1465279,38	3,45	205°00'24"
15	333780,02	1465277,92	2,33	202°42'51"
16	333777,87	1465277,02	25,81	292°33'05"
17	333787,77	1465253,18	3,43	23°43'30"
18	333790,91	1465254,56	3,08	23°54'21"
19	333793,73	1465255,81	68,69	294°57'12"
20	333822,71	1465193,53	2,28	27°27'55"
21	333824,73	1465194,58	3,52	295°02'11"

Номер	X	Y	Длина, м	Дир. угол
22	333826,22	1465191,39	1,85	207°23'50"
23	333824,58	1465190,54	7,76	294°54'51"
24	333827,85	1465183,50	12,56	293°09'24"
25	333832,79	1465171,95	65,02	294°44'53"
26	333860,01	1465112,90	27,15	293°11'05"
27	333870,70	1465087,94	4,21	286°24'45"
28	333871,89	1465083,90	19,41	295°03'34"
29	333880,11	1465066,32	4,79	301°10'07"
30	333882,59	1465062,22	18,53	299°20'45"
31	333891,67	1465046,07	10,36	294°57'24"
32	333896,04	1465036,68	10,02	289°57'13"
33	333899,46	1465027,26	49,58	294°27'40"
34	333919,99	1464982,13	1,65	23°55'38"
35	333921,50	1464982,80	18,12	294°04'29"
36	333928,89	1464966,26	0,95	204°08'43"
37	333928,02	1464965,87	1,09	204°26'38"
38	333927,03	1464965,42	3,52	294°31'29"
39	333928,49	1464962,22	5,07	294°29'26"
40	333930,59	1464957,61	17,77	295°12'34"
41	333938,16	1464941,53	11,16	300°00'44"
42	333943,74	1464931,87	19,90	295°07'22"
43	333952,19	1464913,85	34,74	294°45'28"
44	333966,74	1464882,30	39,52	294°37'56"
45	333983,21	1464846,38	1,57	24°26'38"
46	333984,64	1464847,03	6,90	294°33'38"
47	333987,51	1464840,75	0,93	204°54'17"
48	333986,67	1464840,36	7,45	292°34'21"
49	333989,53	1464833,48	32,95	294°44'14"
50	334003,32	1464803,55	69,86	294°28'25"
51	334032,26	1464739,97	3,59	24°29'48"
52	334035,53	1464741,46	8,08	294°15'01"
53	334038,85	1464734,09	3,82	204°16'56"
54	334035,37	1464732,52	14,77	293°22'18"
55	334041,23	1464718,96	57,46	294°56'29"
56	334065,46	1464666,86	23,88	295°06'19"
57	334075,59	1464645,24	27,44	294°36'47"
58	334087,02	1464620,29	0,55	26°05'43"
59	334087,51	1464620,53	4,74	295°54'57"
60	334089,58	1464616,27	0,66	206°10'31"
61	334088,99	1464615,98	4,28	294°42'35"
62	334090,78	1464612,09	2,19	24°48'41"
63	334092,77	1464613,01	3,15	294°32'02"
64	334094,08	1464610,14	2,21	204°56'18"
65	334092,08	1464609,21	10,05	294°37'40"
66	334096,27	1464600,07	27,03	235°56'01"
67	334081,13	1464577,68	54,66	294°17'09"
68	334103,61	1464527,86	12,98	325°24'59"
69	334114,30	1464520,49	31,67	295°04'05"
70	334127,72	1464491,80	20,64	355°31'36"
71	334148,30	1464490,19	83,29	295°10'05"
72	334183,72	1464414,81	1,16	295°01'00"
73	334184,21	1464413,76	1,01	25°17'31"
74	334185,12	1464414,19	3,29	295°47'08"
75	334186,55	1464411,23	1,04	205°34'53"
76	334185,61	1464410,78	3,66	295°14'04"
77	334187,17	1464407,47	0,57	24°46'30"
78	334187,69	1464407,71	4,75	294°47'00"
79	334189,68	1464403,40	0,55	204°42'08"
80	334189,18	1464403,17	56,69	295°10'05"

Номер	X	Y	Длина, м	Дир. угол
81	334213,29	1464351,86	40,13	295°02'43"
82	334230,28	1464315,50	31,15	295°11'28"
83	334243,54	1464287,31	22,67	294°11'27"
84	334252,83	1464266,63	37,93	294°11'11"
85	334268,37	1464232,03	52,73	294°58'15"
86	334290,63	1464184,23	30,46	295°10'37"
87	334303,59	1464156,66	18,91	295°03'38"
88	334311,60	1464139,53	22,87	295°03'49"
89	334321,29	1464118,81	18,14	295°03'11"
90	334328,97	1464102,38	14,99	295°03'38"
91	334335,32	1464088,80	13,00	295°04'02"
92	334340,83	1464077,02	16,93	294°00'25"
93	334347,72	1464061,55	29,35	294°01'26"
94	334359,67	1464034,74	14,43	294°02'35"
95	334365,55	1464021,56	14,08	293°57'44"
96	334371,27	1464008,69	15,64	294°11'21"
97	334377,68	1463994,42	18,84	294°03'40"
98	334385,36	1463977,22	12,92	293°58'01"
99	334390,61	1463965,41	17,23	294°21'51"
100	334397,72	1463949,71	15,82	294°04'08"
101	334404,17	1463935,27	18,23	294°15'33"
102	334411,66	1463918,65	13,59	294°06'44"
103	334417,21	1463906,25	14,22	294°25'14"
104	334423,09	1463893,30	1,31	267°22'39"
105	334423,03	1463891,99	8,39	204°03'34"
106	334415,37	1463888,57	4,96	205°31'58"
107	334410,89	1463886,43	25,26	295°03'48"
108	334421,59	1463863,55	16,24	305°37'40"
109	334431,05	1463850,35	17,25	339°02'36"
110	334447,16	1463844,18	257,69	114°30'40"
111	334340,25	1464078,65	78,00	114°30'41"
112	334307,89	1464149,62	358,08	114°30'23"
113	334159,36	1464475,44	5,03	114°40'46"
114	334157,26	1464480,01	2,67	114°33'01"
115	334156,15	1464482,44	88,72	114°36'44"
116	334119,20	1464563,10	9,51	114°35'54"
1	334115,24	1464571,75		
117	334115,60	1464569,84	9,83	204°58'28"
118	334106,69	1464565,69	9,29	295°37'39"
119	334110,71	1464557,31	9,63	25°23'39"
120	334119,41	1464561,44	9,22	114°23'51"
117	334115,60	1464569,84		
Площадь: 9 171 кв. м				
Участок 127. 72:17:1313004:339:3У3				
1	334447,89	1463562,97	31,50	79°06'39"
2	334453,84	1463593,90	29,85	94°44'45"
3	334451,37	1463623,65	0,82	87°12'26"
4	334451,41	1463624,47	21,12	94°50'08"
5	334449,63	1463645,51	5,90	59°05'10"
6	334452,66	1463650,57	0,23	87°30'37"
7	334452,67	1463650,80	19,62	58°48'20"
8	334462,83	1463667,58	0,02	63°26'05"
9	334462,84	1463667,60	10,43	89°20'26"
10	334462,96	1463678,03	9,64	100°49'13"
11	334461,15	1463687,50	28,81	84°27'48"
12	334463,93	1463716,18	24,70	86°56'09"
13	334465,25	1463740,84	3,62	90°
14	334465,25	1463744,46	5,55	95°59'53"

Номер	X	Y	Длина, м	Дир. угол
15	334464,67	1463749,98	33,28	103°35'22"
16	334456,85	1463782,33	44,11	111°50'32"
17	334440,44	1463823,27	260,41	271°38'21"
1	334447,89	1463562,97		
Площадь: 3 170 кв. м				
Участок 128. 72:17:1313004:339:3У2				
1	334452,11	1463476,26	23,51	82°07'42"
2	334455,33	1463499,55	45,18	86°57'18"
3	334457,73	1463544,67	30,51	88°17'27"
4	334458,64	1463575,17	9,35	114°58'34"
5	334454,69	1463583,65	10,29	94°44'25"
6	334453,84	1463593,90	31,50	259°06'39"
7	334447,89	1463562,97	1,19	271°26'38"
8	334447,92	1463561,78	76,41	242°44'50"
9	334412,93	1463493,85	9,52	298°41'31"
10	334417,50	1463485,50	9,69	208°01'13"
11	334408,95	1463480,95	2,86	118°48'07"
12	334407,57	1463483,46	16,40	242°46'42"
13	334400,07	1463468,88	9,43	242°43'41"
14	334395,75	1463460,50	0,02	270°
15	334395,75	1463460,48	126,51	257°43'05"
16	334368,84	1463336,87	124,52	58°07'20"
17	334434,60	1463442,61	21,75	58°06'52"
18	334446,09	1463461,08	16,33	68°22'04"
1	334452,11	1463476,26		
Площадь: 6 572 кв. м				
Участок 129. 72:17:1313004:4989:3У1				
1	334188,80	1463097,13	63,04	60°20'10"
2	334220,00	1463151,91	6,13	154°11'13"
3	334214,48	1463154,58	62,93	245°51'59"
4	334188,75	1463097,15	0,05	338°11'54"
1	334188,80	1463097,13		
Площадь: 195 кв. м				
Участок 130. 72:17:1313004:4989:3У2				
1	334188,75	1463097,15	62,93	65°51'59"
2	334214,48	1463154,58	6,13	334°11'13"
3	334220,00	1463151,91	108,53	60°20'17"
4	334273,71	1463246,22	28,41	60°20'24"
5	334287,77	1463270,91	20,21	154°24'40"
6	334269,54	1463279,64	45,57	244°24'07"
7	334249,85	1463238,54	8,19	158°26'43"
8	334242,23	1463241,55	153,97	248°42'40"
9	334186,33	1463098,09	2,60	338°46'20"
1	334188,75	1463097,15		
Площадь: 2 794 кв. м				
Участок 131. 72:17:1313004:55:3У1				
1	334146,30	1463013,23	10,80	235°22'06"
2	334140,16	1463004,34	8,00	247°39'59"
3	334137,12	1462996,94	7,71	260°08'48"
4	334135,80	1462989,34	1,39	253°15'40"
5	334135,40	1462988,01	27,47	66°37'34"
1	334146,30	1463013,23		
6	334122,06	1462965,30	4,70	247°28'26"
7	334120,26	1462960,96	3,17	336°20'59"
8	334123,16	1462959,69	4,62	66°39'17"
9	334124,99	1462963,93	3,23	154°56'25"
6	334122,06	1462965,30		
Площадь: 50 кв. м				

Номер	X	Y	Длина, м	Дир. угол
Участок 132. 72:17:1313004:99:3У1				
1	334062,88	1462809,05	14,90	69°26'54"
2	334068,11	1462823,00	7,50	158°44'15"
3	334061,12	1462825,72	3,74	246°22'45"
4	334059,62	1462822,29	2,58	298°56'48"
5	334060,87	1462820,03	2,61	259°51'07"
6	334060,41	1462817,46	6,67	249°05'31"
7	334058,03	1462811,23	5,32	335°47'48"
1	334062,88	1462809,05		
Площадь: 90 кв. м				
Участок 133. 72:23:0000000:12738:3У1				
1	334823,00	1464023,16	24,91	55°26'55"
2	334837,13	1464043,68	26,07	150°13'10"
3	334814,50	1464056,63	8,72	239°01'29"
4	334810,01	1464049,15	7,01	329°22'22"
5	334816,04	1464045,58	14,67	241°32'54"
6	334809,05	1464032,68	7,03	149°34'03"
7	334802,99	1464036,24	1,35	244°34'23"
8	334802,41	1464035,02	23,76	330°03'27"
1	334823,00	1464023,16		
Площадь: 519 кв. м				
Участок 134. 72:23:0000000:12738:3У2				
1	334797,98	1464037,58	2,46	64°41'13"
2	334799,03	1464039,80	22,29	59°46'36"
3	334810,25	1464059,06	7,43	150°13'35"
4	334803,80	1464062,75	19,06	240°26'56"
5	334794,40	1464046,17	5,67	243°15'14"
6	334791,85	1464041,11	7,07	330°03'51"
1	334797,98	1464037,58		
Площадь: 180 кв. м				
Участок 135. 72:23:0000000:12738:3У3				
1	334865,08	1463993,24	0,54	62°29'16"
2	334865,33	1463993,72	4,70	150°58'51"
3	334861,22	1463996,00	9,46	61°35'33"
4	334865,72	1464004,32	19,98	61°52'12"
5	334875,14	1464021,94	15,23	150°14'11"
6	334861,92	1464029,50	13,70	252°42'57"
7	334857,85	1464016,42	15,43	244°20'53"
8	334851,17	1464002,51	8,71	326°19'41"
9	334858,42	1463997,68	3,35	326°18'35"
10	334861,21	1463995,82	1,60	326°12'38"
11	334862,54	1463994,93	0,77	326°43'30"
12	334863,18	1463994,51	2,29	326°14'25"
1	334865,08	1463993,24		
Площадь: 382 кв. м				
Участок 136. 72:23:0000000:12746:3У1				
1	336819,67	1461903,44	62,38	80°20'50"
2	336830,13	1461964,94	0,90	80°25'59"
3	336830,28	1461965,83	0,18	80°32'15"
4	336830,31	1461966,01	0,08	82°52'29"
5	336830,32	1461966,09	0,01	90°
6	336830,32	1461966,10	238,96	80°33'29"
7	336869,52	1462201,82	19,57	79°24'06"
8	336873,12	1462221,06	19,74	82°36'31"
9	336875,66	1462240,64	36,98	81°52'11"
10	336880,89	1462277,25	1,37	170°19'52"
11	336879,54	1462277,48	53,13	259°28'51"
12	336869,84	1462225,24	23,12	259°22'49"
13	336865,58	1462202,52	33,78	260°33'35"

Номер	X	Y	Длина, м	Дир. угол
14	336860,04	1462169,20	110,24	260°33'20"
15	336841,95	1462060,45	59,15	260°33'41"
16	336832,25	1462002,10	32,52	260°22'10"
17	336826,81	1461970,04	53,78	260°21'57"
18	336817,81	1461917,02	13,68	260°21'56"
19	336815,52	1461903,53	4,15	358°45'27"
1	336819,67	1461903,44		
20	336753,74	1461569,17	13,73	74°27'20"
21	336757,42	1461582,40	4,06	241°09'52"
22	336755,46	1461578,84	9,00	241°09'20"
23	336751,12	1461570,96	3,17	325°39'31"
20	336753,74	1461569,17		
24	336766,66	1461615,60	8,63	76°07'29"
25	336768,73	1461623,98	0,81	132°30'37"
26	336768,18	1461624,58	9,11	260°23'34"
24	336766,66	1461615,60		
27	336769,71	1461628,20	17,04	75°12'49"
28	336774,06	1461644,68	16,52	76°29'07"
29	336777,92	1461660,74	8,23	77°13'46"
30	336779,74	1461668,77	0,31	78°41'24"
31	336779,80	1461669,07	0,19	78°06'40"
32	336779,84	1461669,26	0,05	78°41'24"
33	336779,85	1461669,31	231,46	80°20'58"
34	336818,65	1461897,49	4,13	178°45'05"
35	336814,52	1461897,58	248,52	260°22'07"
36	336772,94	1461652,56	18,05	263°09'30"
37	336770,79	1461634,64	5,93	253°01'56"
38	336769,06	1461628,97	1,01	310°10'10"
27	336769,71	1461628,20		
Площадь: 2 506 кв. м				
Участок 137. 72:23:0000000:12746:3У2				
1	337704,75	1460920,23	16,70	57°50'30"
2	337713,64	1460934,37	11,38	69°54'33"
3	337717,55	1460945,06	2,21	38°22'33"
4	337719,28	1460946,43	5,34	86°59'34"
5	337719,56	1460951,76	6,85	218°25'29"
6	337714,19	1460947,50	20,54	249°52'17"
7	337707,12	1460928,21	7,53	249°57'06"
8	337704,54	1460921,14	0,93	282°59'40"
1	337704,75	1460920,23		
Площадь: 103 кв. м				
Участок 138. 72:23:0000000:12746:3У3				
1	336880,89	1462277,25	36,98	261°52'11"
2	336875,66	1462240,64	19,74	262°36'31"
3	336873,12	1462221,06	48,94	79°23'25"
4	336882,13	1462269,16	7,74	79°44'05"
5	336883,51	1462276,78	2,66	169°49'47"
1	336880,89	1462277,25		
6	336754,45	1461568,68	8,87	61°09'08"
7	336758,73	1461576,45	16,01	61°07'46"
8	336766,46	1461590,47	30,94	80°21'39"
9	336771,64	1461620,97	0,54	143°20'38"
10	336771,21	1461621,29	3,66	132°40'26"
11	336768,73	1461623,98	8,63	256°07'29"
12	336766,66	1461615,60	0,03	251°33'54"

Номер	X	Y	Длина, м	Дир. угол
13	336766,65	1461615,57	24,10	260°22'24"
14	336762,62	1461591,81	10,73	241°04'11"
15	336757,43	1461582,42	0,02	243°26'05"
16	336757,42	1461582,40	13,73	254°27'20"
17	336753,74	1461569,17	0,86	325°23'19"
6	336754,45	1461568,68		
18	336772,33	1461625,08	44,81	80°21'09"
19	336779,84	1461669,26	0,19	258°06'40"
20	336779,80	1461669,07	0,31	258°41'24"
21	336779,74	1461668,77	8,23	257°13'46"
22	336777,92	1461660,74	16,52	256°29'07"
23	336774,06	1461644,68	17,04	255°12'49"
24	336769,71	1461628,20	4,07	310°01'17"
18	336772,33	1461625,08		
Площадь: 347 кв. м				
Участок 139. 72:23:0000000:12746:3У4				
1	338178,89	1460770,56	20,42	1°56'10"
2	338199,30	1460771,25	4,00	91°17'20"
3	338199,21	1460775,25	20,54	181°55'29"
4	338178,68	1460774,56	4,01	273°00'18"
1	338178,89	1460770,56		
Площадь: 82 кв. м				
Участок 140. 72:23:0000000:12765:3У1				
1	338642,50	1461121,11	1,47	272°20'14"
2	338642,56	1461119,64	7,15	3°07'35"
3	338649,70	1461120,03	1,92	93°16'44"
4	338649,59	1461121,95	7,14	186°45'24"
1	338642,50	1461121,11		
5	338641,49	1461061,32	12,36	3°34'13"
6	338653,83	1461062,09	1,84	93°43'53"
7	338653,71	1461063,93	12,29	184°48'22"
8	338641,46	1461062,90	1,58	271°05'15"
5	338641,49	1461061,32		
Площадь: 33 кв. м				
Участок 141. 72:23:0000000:13117:3У1				
1	335839,92	1462039,26	17,15	181°08'08"
2	335822,77	1462038,92	12,61	91°08'08"
3	335822,52	1462051,53	6,27	177°04'25"
4	335816,26	1462051,85	2,80	260°08'03"
5	335815,78	1462049,09	1,20	342°28'27"
6	335816,92	1462048,73	9,80	271°52'19"
7	335817,24	1462038,94	22,68	359°34'13"
8	335839,92	1462038,77	0,49	90°
1	335839,92	1462039,26		
Площадь: 79 кв. м				
Участок 142. 72:23:0000000:13299:3У1				
1	336795,49	1462081,95	16,01	36°29'25"
2	336808,36	1462091,47	20,59	52°41'45"
3	336820,84	1462107,85	10,97	75°35'00"
4	336823,57	1462118,47	17,52	78°26'23"
5	336827,08	1462135,63	64,65	79°33'51"
6	336838,79	1462199,21	5,78	80°50'49"
7	336839,71	1462204,92	22,17	250°26'42"
8	336832,29	1462184,03	22,39	245°02'13"
9	336822,84	1462163,73	48,30	236°59'51"
10	336796,53	1462123,22	36,95	225°09'12"
11	336770,47	1462097,02	32,52	217°45'16"

Номер	X	Y	Длина, м	Дир. угол
12	336744,76	1462077,11	1,37	218°12'14"
13	336743,68	1462076,26	27,64	202°04'56"
14	336718,07	1462065,87	45,61	13°00'00"
15	336762,51	1462076,13	33,49	10°00'28"
1	336795,49	1462081,95		
Площадь: 2 849 кв. м				
Участок 143. 72:23:0000000:13299:3У2				
1	336808,36	1462091,47	5,40	36°29'16"
2	336812,70	1462094,68	0,94	49°43'40"
3	336813,31	1462095,40	65,51	55°12'30"
4	336850,69	1462149,20	131,37	79°26'00"
5	336874,78	1462278,34	18,69	169°55'21"
6	336856,38	1462281,61	40,43	258°17'03"
7	336848,17	1462242,02	1,34	224°59'59"
8	336847,22	1462241,07	2,00	206°26'12"
9	336845,43	1462240,18	1,27	185°26'25"
10	336844,17	1462240,06	3,77	259°08'14"
11	336843,46	1462236,36	10,04	259°29'45"
12	336841,63	1462226,49	0,08	255°57'49"
13	336841,61	1462226,41	1,58	347°58'51"
14	336843,16	1462226,08	0,46	347°28'16"
15	336843,61	1462225,98	2,98	347°58'20"
16	336846,52	1462225,36	19,48	251°43'23"
17	336840,41	1462206,86	1,67	250°02'46"
18	336839,84	1462205,29	0,06	251°33'54"
19	336839,82	1462205,23	0,30	250°20'46"
20	336839,72	1462204,95	0,03	251°33'54"
21	336839,71	1462204,92	5,78	260°50'49"
22	336838,79	1462199,21	64,65	259°33'51"
23	336827,08	1462135,63	17,52	258°26'23"
24	336823,57	1462118,47	10,97	255°35'00"
25	336820,84	1462107,85	20,59	232°41'45"
1	336808,36	1462091,47		
Площадь: 3 178 кв. м				
Участок 144. 72:23:0000000:180:3У1				
1	337144,91	1461204,45	0,24	250°49'15"
2	337144,83	1461204,22	0,26	339°26'38"
3	337145,07	1461204,13	0,24	70°49'15"
4	337145,15	1461204,36	0,26	159°26'38"
1	337144,91	1461204,45		
5	336144,20	1461933,65	4,00	71°55'39"
6	336145,44	1461937,45	3,99	161°44'47"
7	336141,65	1461938,70	3,99	251°44'47"
8	336140,40	1461934,91	4,00	341°39'20"
5	336144,20	1461933,65		
9	336146,65	1461935,12	0,25	75°57'49"
10	336146,71	1461935,36	0,25	165°57'49"
11	336146,47	1461935,42	0,26	256°30'15"
12	336146,41	1461935,17	0,25	348°13'54"
9	336146,65	1461935,12		
13	336145,26	1461930,55	0,25	255°57'49"
14	336145,20	1461930,31	0,26	346°30'15"
15	336145,45	1461930,25	0,25	78°13'54"
16	336145,50	1461930,49	0,25	165°57'49"
13	336145,26	1461930,55		

Номер	X	Y	Длина, м	Дир. угол
17	337147,44	1461205,50	4,00	247°32'03"
18	337145,91	1461201,80	3,99	337°28'45"
19	337149,60	1461200,27	4,01	67°24'07"
20	337151,14	1461203,97	4,00	157°32'03"
17	337147,44	1461205,50		
Площадь: 32 кв. м				
Участок 145. 72:23:0000000:214:3У1				
1	334701,98	1463345,37	1,31	22°27'05"
2	334703,19	1463345,87	66,09	115°14'20"
3	334675,01	1463405,65	42,35	116°34'59"
4	334656,06	1463443,52	21,19	116°36'04"
5	334646,57	1463462,47	57,89	295°19'16"
6	334671,33	1463410,14	0,04	303°41'24"
7	334671,35	1463410,11	71,62	295°19'11"
1	334701,98	1463345,37		
Площадь: 134 кв. м				
Участок 146. 72:23:0000000:214:3У2				
1	334564,76	1463803,08	17,27	99°44'06"
2	334561,84	1463820,10	8,56	115°00'31"
3	334558,22	1463827,86	10,77	209°18'09"
4	334548,83	1463822,59	4,10	178°44'32"
5	334544,73	1463822,68	2,08	153°48'13"
6	334542,86	1463823,60	2,02	153°33'42"
7	334541,05	1463824,50	12,06	123°44'33"
8	334534,35	1463834,53	12,08	114°02'22"
9	334529,43	1463845,56	2,62	98°33'47"
10	334529,04	1463848,15	2,62	68°43'36"
11	334529,99	1463850,59	2,62	38°29'20"
12	334532,04	1463852,22	6,27	115°42'24"
13	334529,32	1463857,87	0,48	116°01'46"
14	334529,11	1463858,30	0,01	90°
15	334529,11	1463858,31	0,88	193°05'30"
16	334528,25	1463858,11	1,70	192°53'37"
17	334526,59	1463857,73	2,61	161°42'13"
18	334524,11	1463858,55	0,01	134°59'59"
19	334524,10	1463858,56	2,02	131°11'09"
20	334522,77	1463860,08	0,57	130°42'39"
21	334522,40	1463860,51	0,01	180°
22	334522,39	1463860,51	6,07	115°10'15"
23	334519,81	1463866,00	9,28	115°11'04"
24	334515,86	1463874,40	9,17	115°13'27"
25	334511,95	1463882,70	11,73	294°41'11"
26	334516,85	1463872,04	18,09	294°42'31"
27	334524,41	1463855,61	17,95	289°21'49"
28	334530,36	1463838,68	16,56	295°20'34"
29	334537,45	1463823,71	15,97	296°59'53"
30	334544,70	1463809,48	14,40	340°32'00"
31	334558,28	1463804,68	6,67	346°07'49"
1	334564,76	1463803,08		
Площадь: 495 кв. м				
Участок 147. 72:23:0000000:214:3У3				
1	334564,72	1463831,50	7,45	209°14'55"
2	334558,22	1463827,86	8,56	295°00'31"
3	334561,84	1463820,10	17,27	279°44'06"
4	334564,76	1463803,08	16,14	346°07'38"
5	334580,43	1463799,21	27,51	352°19'56"
6	334607,69	1463795,54	20,71	353°39'02"
7	334628,27	1463793,25	50,82	150°43'34"
8	334583,94	1463818,10	2,85	60°22'46"

Номер	X	Y	Длина, м	Дир. угол
9	334585,35	1463820,58	20,78	152°12'05"
10	334566,97	1463830,27	2,56	151°20'09"
1	334564,72	1463831,50		
11	334568,45	1463824,78	8,59	240°10'50"
12	334564,18	1463817,33	13,10	330°08'47"
13	334575,54	1463810,81	8,60	60°12'49"
14	334579,81	1463818,27	13,09	150°11'04"
11	334568,45	1463824,78		
1	334564,72	1463831,50	7,45	209°14'55"
Площадь: 890 кв. м				
Участок 148. 72:23:0000000:214:3У4				
1	334724,06	1463865,40	15,10	148°14'09"
2	334711,22	1463873,35	78,68	240°00'37"
3	334671,89	1463805,20	10,50	28°12'03"
4	334681,14	1463810,16	18,51	42°43'24"
5	334694,74	1463822,72	12,05	48°07'46"
6	334702,78	1463831,69	34,84	58°04'48"
7	334721,20	1463861,26	5,03	55°21'44"
1	334724,06	1463865,40		
8	334661,57	1463799,66	88,83	59°48'02"
9	334706,25	1463876,43	9,57	148°14'08"
10	334698,11	1463881,47	101,76	238°50'03"
11	334645,45	1463794,40	13,43	15°22'15"
12	334658,40	1463797,96	3,60	28°12'13"
8	334661,57	1463799,66		
Площадь: 1 879 кв. м				
Участок 149. 72:23:0000000:214:3У5				
1	334645,13	1463794,31	0,33	15°42'31"
2	334645,45	1463794,40	101,76	58°50'03"
3	334698,11	1463881,47	9,57	328°14'08"
4	334706,25	1463876,43	113,64	59°48'48"
5	334763,39	1463974,66	32,12	59°05'28"
6	334779,89	1464002,22	17,78	60°59'54"
7	334788,51	1464017,77	21,96	64°27'00"
8	334797,98	1464037,58	7,07	150°03'51"
9	334791,85	1464041,11	18,33	150°01'21"
10	334775,97	1464050,27	8,95	245°26'22"
11	334772,25	1464042,13	1,16	336°32'27"
12	334773,31	1464041,67	1,15	322°25'53"
13	334774,22	1464040,97	1,14	308°58'20"
14	334774,94	1464040,08	1,16	295°01'00"
15	334775,43	1464039,03	1,14	281°06'46"
16	334775,65	1464037,91	1,15	267°00'48"
17	334775,59	1464036,76	0,88	253°25'33"
18	334775,34	1464035,92	5,76	330°13'49"
19	334780,34	1464033,06	54,50	241°32'41"
20	334754,37	1463985,14	7,46	148°06'01"
21	334748,04	1463989,08	25,53	239°52'45"
22	334735,23	1463967,00	15,11	239°50'11"
23	334727,64	1463953,94	2,37	217°47'24"
24	334725,77	1463952,49	1,32	180°52'04"
25	334724,45	1463952,47	60,51	241°44'57"
26	334695,81	1463899,17	27,94	240°05'41"
27	334681,88	1463874,95	3,26	195°49'29"
28	334678,74	1463874,06	0,41	150°56'43"
29	334678,38	1463874,26	15,03	239°18'15"
30	334670,71	1463861,34	2,03	318°36'04"

Номер	X	Y	Длина, м	Дир. угол
31	334672,23	1463860,00	9,42	319°05'19"
32	334679,35	1463853,83	41,53	240°06'03"
33	334658,65	1463817,83	27,13	240°06'30"
1	334645,13	1463794,31		
Площадь: 4 003 кв. м				
Участок 150. 72:23:0000000:214:3У6				
1	334724,06	1463865,40	47,67	55°21'59"
2	334751,15	1463904,62	48,07	58°45'37"
3	334776,08	1463945,72	71,65	58°19'42"
4	334813,70	1464006,70	8,68	66°35'36"
5	334817,15	1464014,67	10,31	55°25'52"
6	334823,00	1464023,16	23,76	150°03'27"
7	334802,41	1464035,02	20,28	244°47'12"
8	334793,77	1464016,67	27,60	240°17'09"
9	334780,09	1463992,70	137,80	240°00'47"
10	334711,22	1463873,35	15,10	328°14'09"
1	334724,06	1463865,40		
Площадь: 3 679 кв. м				
Участок 151. 72:23:0000000:214:3У7				
1	334761,76	1463695,22	16,35	76°57'29"
2	334765,45	1463711,15	8,14	120°24'30"
3	334761,33	1463718,17	1,58	111°52'06"
4	334760,74	1463719,64	5,27	111°50'30"
5	334758,78	1463724,53	0,05	111°48'05"
6	334758,76	1463724,58	2,22	111°56'42"
7	334757,93	1463726,64	7,26	103°32'19"
8	334756,23	1463733,70	1,85	103°26'07"
9	334755,80	1463735,50	9,12	95°05'51"
10	334754,99	1463744,58	6,32	86°44'04"
11	334755,35	1463750,89	2,81	86°31'32"
12	334755,52	1463753,69	9,12	78°14'03"
13	334757,38	1463762,62	1,95	74°15'21"
14	334757,91	1463764,50	22,52	74°17'06"
15	334764,01	1463786,18	0,78	74°21'27"
16	334764,22	1463786,93	0,39	75°15'23"
17	334764,32	1463787,31	0,01	45°00'00"
18	334764,33	1463787,32	1,70	74°19'54"
19	334764,79	1463788,96	17,26	74°20'14"
20	334769,45	1463805,58	3,27	86°29'21"
21	334769,65	1463808,84	20,06	67°05'24"
22	334777,46	1463827,32	33,29	71°45'39"
23	334787,88	1463858,94	0,89	130°52'54"
24	334787,30	1463859,61	0,30	118°18'02"
25	334787,16	1463859,87	0,83	118°06'47"
26	334786,77	1463860,60	1,13	103°47'27"
27	334786,50	1463861,70	1,12	90°30'41"
28	334786,49	1463862,82	1,12	76°05'15"
29	334786,76	1463863,91	1,23	62°23'35"
30	334787,33	1463865,00	40,14	59°06'34"
31	334807,94	1463899,45	10,75	59°07'06"
32	334813,46	1463908,68	1,20	47°41'39"
33	334814,27	1463909,57	1,21	33°09'47"
34	334815,28	1463910,23	1,20	19°29'35"
35	334816,41	1463910,63	1,20	5°16'52"
36	334817,60	1463910,74	1,63	356°08'21"
37	334819,23	1463910,63	0,85	322°11'03"
38	334819,90	1463910,11	1,20	323°47'50"
39	334820,87	1463909,40	12,27	59°39'10"
40	334827,07	1463919,99	2,85	142°24'24"

Номер	X	Y	Длина, м	Дир. угол
41	334824,81	1463921,73	2,85	109°27'04"
42	334823,86	1463924,42	2,85	76°50'23"
43	334824,51	1463927,20	56,60	59°14'21"
44	334853,46	1463975,84	2,36	59°57'12"
45	334854,64	1463977,88	1,22	50°40'38"
46	334855,41	1463978,82	1,21	36°57'51"
47	334856,38	1463979,55	1,21	22°45'54"
48	334857,50	1463980,02	1,20	8°36'04"
49	334858,69	1463980,20	1,22	354°20'10"
50	334859,90	1463980,08	1,21	340°13'08"
51	334861,04	1463979,67	1,20	326°10'40"
52	334862,04	1463979,00	0,62	314°20'29"
53	334862,47	1463978,56	13,67	58°40'11"
54	334869,58	1463990,24	5,41	146°18'35"
55	334865,08	1463993,24	2,29	146°14'25"
56	334863,18	1463994,51	0,77	146°43'30"
57	334862,54	1463994,93	1,60	146°12'38"
58	334861,21	1463995,82	3,35	146°18'35"
59	334858,42	1463997,68	8,71	146°19'41"
60	334851,17	1464002,51	4,98	244°24'46"
61	334849,02	1463998,02	9,11	229°59'06"
62	334843,16	1463991,04	43,34	240°27'12"
63	334821,79	1463953,34	16,21	241°00'01"
64	334813,93	1463939,16	29,84	238°28'59"
65	334798,33	1463913,72	33,70	237°38'22"
66	334780,29	1463885,25	25,62	242°23'40"
67	334768,42	1463862,55	9,16	247°48'13"
68	334764,96	1463854,07	5,32	252°43'23"
69	334763,38	1463848,99	6,81	244°36'06"
70	334760,46	1463842,84	23,63	244°38'19"
71	334750,34	1463821,49	16,93	254°22'14"
72	334745,78	1463805,19	33,11	258°40'47"
73	334739,28	1463772,72	0,95	259°38'27"
74	334739,11	1463771,79	5,36	265°49'50"
75	334738,72	1463766,44	9,20	265°56'59"
76	334738,07	1463757,26	15,28	266°17'08"
77	334737,08	1463742,01	26,60	268°54'05"
78	334736,57	1463715,41	3,78	313°17'01"
79	334739,16	1463712,66	20,13	89°20'43"
80	334739,39	1463732,79	7,50	84°34'13"
81	334740,10	1463740,26	19,95	84°25'14"
82	334742,04	1463760,12	10,12	265°07'24"
83	334741,18	1463750,04	10,11	272°26'16"
84	334741,61	1463739,94	0,60	280°33'39"
85	334741,72	1463739,35	4,76	279°47'55"
86	334742,53	1463734,66	4,76	279°47'55"
87	334743,34	1463729,97	10,12	287°07'39"
88	334746,32	1463720,30	10,11	294°29'10"
89	334750,51	1463711,10	10,12	301°47'21"
90	334755,84	1463702,50	9,38	309°07'03"
1	334761,76	1463695,22		
Площадь: 5 895 кв. м				
Участок 152. 72:23:0000000:214:3У8				
1	334785,23	1463691,04	1,04	51°15'14"
2	334785,88	1463691,85	9,12	145°37'50"
3	334778,35	1463697,00	9,11	137°13'23"
4	334771,66	1463703,19	9,13	128°46'38"
5	334765,94	1463710,31	0,97	120°15'23"
6	334765,45	1463711,15	16,35	256°57'29"

Номер	X	Y	Длина, м	Дир. угол
7	334761,76	1463695,22	0,72	309°24'02"
8	334762,22	1463694,66	10,12	316°31'19"
9	334769,56	1463687,70	10,12	323°47'52"
10	334777,73	1463681,72	2,11	51°33'09"
11	334779,04	1463683,37	5,13	327°34'48"
12	334783,37	1463680,62	6,79	52°07'03"
13	334787,54	1463685,98	5,13	126°26'44"
14	334784,49	1463690,11	1,19	51°29'26"
1	334785,23	1463691,04		
Площадь: 353 кв. м				
Участок 153. 72:23:0214001:1018:3У1				
1	338263,27	1460453,74	1,36	1°41'04"
2	338264,63	1460453,78	2,81	5°54'47"
3	338267,43	1460454,07	380,83	91°54'01"
4	338254,80	1460834,69	36,29	51°17'53"
5	338277,49	1460863,01	22,19	204°53'25"
6	338257,36	1460853,67	4,17	92°03'36"
7	338257,21	1460857,84	19,89	24°35'38"
8	338275,30	1460866,12	29,15	44°06'37"
9	338296,23	1460886,41	139,18	51°18'42"
10	338383,23	1460995,05	38,24	221°03'58"
11	338354,40	1460969,93	26,42	223°11'23"
12	338335,14	1460951,85	20,74	210°02'22"
13	338317,19	1460941,47	48,53	223°09'47"
14	338281,79	1460908,27	11,14	223°02'06"
15	338273,65	1460900,67	15,97	231°58'03"
16	338263,81	1460888,09	18,84	245°04'03"
17	338255,87	1460871,01	27,14	259°30'50"
18	338250,93	1460844,32	178,04	271°07'23"
19	338254,42	1460666,31	197,34	272°26'01"
20	338262,80	1460469,15	15,42	271°44'49"
1	338263,27	1460453,74		
21	338383,34	1460995,15	101,05	36°02'47"
22	338465,04	1461054,61	1,53	359°37'31"
23	338466,57	1461054,60	3,32	91°12'28"
24	338466,50	1461057,92	3,68	0°56'02"
25	338470,18	1461057,98	3,40	270°30'19"
26	338470,21	1461054,58	147,75	359°40'41"
27	338617,96	1461053,75	9,50	0°47'02"
28	338627,46	1461053,88	33,79	3°12'22"
29	338661,20	1461055,77	83,10	12°38'41"
30	338742,28	1461073,96	1,40	93°40'41"
31	338742,19	1461075,36	21,12	93°31'44"
32	338740,89	1461096,44	40,71	186°25'04"
33	338700,44	1461091,89	32,49	187°12'52"
34	338668,21	1461087,81	46,88	189°10'51"
35	338621,93	1461080,33	17,70	187°22'11"
36	338604,38	1461078,06	25,98	185°48'33"
37	338578,53	1461075,43	3,22	270°
38	338578,53	1461072,21	6,96	181°53'33"
39	338571,57	1461071,98	3,33	270°10'19"
40	338571,58	1461068,65	14,47	184°09'42"
41	338557,15	1461067,60	2,76	99°23'38"
42	338556,70	1461070,32	6,67	181°53'20"
43	338550,03	1461070,10	1,83	104°34'05"
44	338549,57	1461071,87	29,94	184°16'15"
45	338519,71	1461069,64	20,55	179°28'12"
46	338499,16	1461069,83	5,91	198°26'05"

Номер	X	Y	Длина, м	Дир. угол
47	338493,55	1461067,96	5,33	232°42'00"
48	338490,32	1461063,72	5,34	267°32'01"
49	338490,09	1461058,38	10,05	181°28'55"
50	338480,04	1461058,12	6,25	121°31'46"
51	338476,77	1461063,45	6,21	163°03'11"
52	338470,83	1461065,26	8,93	199°53'43"
53	338462,43	1461062,22	12,53	205°12'56"
54	338451,09	1461056,88	17,61	214°45'17"
55	338436,62	1461046,84	22,66	223°53'29"
56	338420,29	1461031,13	19,96	221°37'43"
57	338405,37	1461017,87	31,65	225°53'00"
21	338383,34	1460995,15		
58	338641,46	1461062,90	1,58	271°05'15"
59	338641,49	1461061,32	12,36	3°34'13"
60	338653,83	1461062,09	2,80	3°29'12"
61	338656,62	1461062,26	1,91	96°54'07"
62	338656,39	1461064,16	2,69	184°54'18"
63	338653,71	1461063,93	12,29	184°48'22"
58	338641,46	1461062,90		
Площадь: 11 517 кв. м				
Участок 154. 72:23:000000:100:3У3				
1	338465,52	1461104,24	4,33	7°41'58"
2	338469,81	1461104,82	1,95	88°49'29"
3	338469,85	1461106,77	0,01	90°
4	338469,85	1461106,78	7,53	88°42'24"
5	338470,02	1461114,31	4,26	183°30'02"
6	338465,77	1461114,05	9,81	268°32'24"
1	338465,52	1461104,24		
7	338277,49	1460863,01	29,98	51°18'37"
8	338296,23	1460886,41	29,15	224°06'37"
9	338275,30	1460866,12	19,89	204°35'38"
10	338257,21	1460857,84	4,17	272°03'36"
11	338257,36	1460853,67	22,19	24°53'25"
7	338277,49	1460863,01		
12	338470,21	1461054,58	3,40	90°30'19"
13	338470,18	1461057,98	3,68	180°56'02"
14	338466,50	1461057,92	3,32	271°12'28"
15	338466,57	1461054,60	3,64	359°41'06"
12	338470,21	1461054,58		
16	338176,50	1460817,84	12,56	17°50'37"
17	338188,46	1460821,69	4,29	105°58'55"
18	338187,28	1460825,81	11,57	198°01'39"
19	338176,28	1460822,23	4,40	272°52'08"
16	338176,50	1460817,84		
Площадь: 240 кв. м				
Участок 155. 72:23:0214003:165:3У1				
1	338613,99	1461110,43	18,61	6°13'53"
2	338632,49	1461112,45	12,50	359°02'15"
3	338644,99	1461112,24	2,37	16°08'39"
4	338647,27	1461112,90	1,88	90°
5	338647,27	1461114,78	6,69	9°48'51"
6	338653,86	1461115,92	2,81	85°30'26"
7	338654,08	1461118,72	10,17	3°09'28"
8	338664,23	1461119,28	2,27	275°33'35"
9	338664,45	1461117,02	6,02	1°48'27"

Номер	X	Y	Длина, м	Дир. угол
10	338670,47	1461117,21	11,51	4°20'01"
11	338681,95	1461118,08	15,84	4°18'25"
12	338697,75	1461119,27	34,91	3°23'57"
13	338732,60	1461121,34	41,19	1°25'58"
14	338773,78	1461122,37	1,09	77°14'32"
15	338774,02	1461123,43	8,36	96°44'01"
16	338773,04	1461131,73	6,56	95°25'25"
17	338772,42	1461138,26	1,83	5°20'10"
18	338774,24	1461138,43	8,87	96°12'42"
19	338773,28	1461147,25	68,85	185°35'34"
20	338704,76	1461140,54	32,73	196°08'33"
21	338673,32	1461131,44	0,02	243°26'05"
22	338673,31	1461131,42	59,64	187°45'28"
23	338614,22	1461123,37	4,36	187°46'37"
24	338609,90	1461122,78	13,01	288°19'24"
1	338613,99	1461110,43		
25	338642,50	1461121,11	7,26	186°43'25"
26	338635,29	1461120,26	1,01	274°31'43"
27	338635,37	1461119,25	7,20	3°06'17"
28	338642,56	1461119,64	7,15	3°07'35"
29	338649,70	1461120,03	1,92	93°16'44"
30	338649,59	1461121,95	7,14	186°45'24"
25	338642,50	1461121,11		
Площадь: 2 879 кв. м				
Участок 156. 72:23:0214003:169:3У1				
1	338607,34	1461112,18	4,30	124°16'54"
2	338604,92	1461115,73	5,16	121°32'05"
3	338602,22	1461120,13	2,42	118°41'10"
4	338601,06	1461122,25	119,27	183°27'56"
5	338482,01	1461115,04	14,71	214°13'10"
6	338469,85	1461106,77	1,95	268°49'29"
7	338469,81	1461104,82	4,33	187°41'58"
8	338465,52	1461104,24	11,45	213°55'33"
9	338456,02	1461097,85	16,28	355°18'54"
10	338472,25	1461096,52	21,79	1°52'01"
11	338494,03	1461097,23	38,30	9°50'45"
12	338531,77	1461103,78	56,05	3°16'58"
13	338587,73	1461106,99	7,62	20°40'13"
14	338594,86	1461109,68	12,73	11°19'39"
1	338607,34	1461112,18		
Площадь: 2 086 кв. м				
Участок 157. 72:23:0214003:163:3У1				
1	338187,27	1460586,44	5,27	17°46'54"
2	338192,29	1460588,05	9,50	42°31'30"
3	338199,29	1460594,47	2,99	16°55'10"
4	338202,15	1460595,34	1,81	17°01'58"
5	338203,88	1460595,87	12,11	69°20'59"
6	338208,15	1460607,20	26,16	95°21'03"
7	338205,71	1460633,25	118,78	92°52'51"
8	338199,74	1460751,88	16,05	91°17'05"
9	338199,38	1460767,93	2,20	195°48'09"
10	338197,26	1460767,33	8,52	195°51'44"
11	338189,06	1460765,00	27,18	254°42'21"
12	338181,89	1460738,78	1,87	224°33'57"
13	338180,56	1460737,47	23,90	272°52'40"
14	338181,76	1460713,60	127,28	272°28'52"
1	338187,27	1460586,44		
Площадь: 3 365 кв. м				

Номер	X	Y	Длина, м	Дир. угол
Участок 158. 72:23:0215001:165:3У1				
1	338225,28	1460452,54	15,30	91°41'08"
2	338224,83	1460467,83	73,09	92°26'19"
3	338221,72	1460540,85	8,92	183°01'10"
4	338212,81	1460540,38	15,24	128°13'52"
5	338203,38	1460552,35	15,15	167°15'58"
6	338188,60	1460555,69	104,26	272°29'05"
7	338193,12	1460451,53	32,18	1°47'55"
1	338225,28	1460452,54		
Площадь: 3 119 кв. м				
Участок 159. 72:23:0215001:168:3У1				
1	337365,13	1460962,30	0,71	185°37'50"
2	337364,42	1460962,23	46,57	257°08'44"
3	337354,06	1460916,83	11,58	257°13'27"
4	337351,50	1460905,54	0,20	329°32'04"
5	337351,67	1460905,44	0,99	330°19'36"
6	337352,53	1460904,95	1,97	330°10'58"
7	337354,24	1460903,97	8,24	26°50'41"
8	337361,59	1460907,69	56,57	78°14'20"
9	337373,12	1460963,07	8,03	185°30'16"
1	337365,13	1460962,30		
Площадь: 519 кв. м				
Участок 160. 72:23:0215001:169:3У2				
1	337694,66	1461022,74	48,35	85°44'31"
2	337698,25	1461070,96	27,61	355°00'50"
3	337725,76	1461068,56	14,30	86°57'12"
4	337726,52	1461082,84	162,44	175°23'30"
5	337564,61	1461095,89	118,32	175°05'00"
6	337446,73	1461106,03	15,66	198°02'29"
7	337431,84	1461101,18	6,33	198°02'03"
8	337425,82	1461099,22	16,45	258°38'32"
9	337422,58	1461083,09	6,66	257°20'26"
10	337421,12	1461076,59	32,71	259°47'09"
11	337415,32	1461044,40	71,81	355°34'03"
12	337486,92	1461038,85	89,24	355°33'55"
13	337575,89	1461031,95	119,13	355°33'57"
1	337694,66	1461022,74		
Площадь: 17 756 кв. м				
Участок 161. 72:23:0215001:169:3У1				
1	337975,03	1461062,19	30,81	175°11'46"
2	337944,33	1461064,77	33,71	317°50'13"
3	337969,32	1461042,14	31,91	357°24'49"
4	338001,20	1461040,70	0,24	345°22'44"
5	338001,43	1461040,64	22,41	357°17'17"
6	338023,81	1461039,58	29,30	151°05'57"
7	337998,16	1461053,74	24,63	159°55'53"
1	337975,03	1461062,19		
Площадь: 923 кв. м				
Участок 162. 72:23:000000:111:3У1				
1	337940,99	1461067,79	4,50	317°52'49"
2	337944,33	1461064,77	30,81	355°11'46"
3	337975,03	1461062,19	7,02	159°54'44"
4	337968,44	1461064,60	5,03	165°14'41"
5	337963,58	1461065,88	22,67	175°10'01"
1	337940,99	1461067,79		
6	337726,52	1461082,84	3,60	86°58'13"
7	337726,71	1461086,43	165,15	174°37'42"
8	337562,29	1461101,89	113,31	175°07'46"

Номер	X	Y	Длина, м	Дир. угол
9	337449,39	1461111,51	0,14	175°54'51"
10	337449,25	1461111,52	4,86	229°55'22"
11	337446,12	1461107,80	2,91	238°03'25"
12	337444,58	1461105,33	2,26	18°02'03"
13	337446,73	1461106,03	118,32	355°05'00"
14	337564,61	1461095,89	162,44	355°23'30"
6	337726,52	1461082,84		
Площадь: 1 512 кв. м				
Участок 163. 72:23:000000:111:3У2				
1	337415,32	1461044,40	32,71	79°47'09"
2	337421,12	1461076,59	1,59	144°12'39"
3	337419,83	1461077,52	2,14	172°44'31"
4	337417,71	1461077,79	1,59	206°53'12"
5	337416,29	1461077,07	44,92	258°16'20"
6	337407,16	1461033,09	75,33	257°56'49"
7	337391,43	1460959,42	0,98	270°
8	337391,43	1460958,44	1,10	312°47'50"
9	337392,18	1460957,63	2,82	352°52'29"
10	337394,98	1460957,28	1,55	353°20'00"
11	337396,52	1460957,10	0,98	32°04'02"
12	337397,35	1460957,62	1,07	65°36'02"
13	337397,79	1460958,59	74,40	78°12'40"
14	337412,99	1461031,42	13,19	79°49'24"
1	337415,32	1461044,40		
15	337422,58	1461083,09	16,45	78°38'32"
16	337425,82	1461099,22	6,33	18°02'03"
17	337431,84	1461101,18	13,40	18°02'34"
18	337444,58	1461105,33	2,91	58°03'25"
19	337446,12	1461107,80	4,86	49°55'22"
20	337449,25	1461111,52	0,14	355°54'51"
21	337449,39	1461111,51	2,46	175°06'03"
22	337446,94	1461111,72	12,95	196°36'06"
23	337434,53	1461108,02	4,04	196°32'58"
24	337430,66	1461106,87	8,06	196°35'24"
25	337422,94	1461104,57	1,65	196°33'57"
26	337421,36	1461104,10	20,20	258°22'43"
27	337417,29	1461084,31	2,25	297°28'27"
28	337418,33	1461082,31	2,25	354°38'39"
29	337420,57	1461082,10	2,24	26°13'19"
15	337422,58	1461083,09		
Площадь: 968 кв. м				
Участок 164. 72:23:000000:111:3У3				
1	337308,46	1461129,56	52,03	156°21'06"
2	337260,80	1461150,43	0,13	157°22'48"
3	337260,68	1461150,48	59,78	163°19'02"
4	337203,42	1461167,64	32,14	333°15'34"
5	337232,12	1461153,18	41,79	342°48'34"
6	337272,04	1461140,83	38,12	342°48'20"
1	337308,46	1461129,56		
Площадь: 402 кв. м				
Участок 165. 72:23:000000:111:3У4				
1	337398,54	1461108,62	14,60	154°24'00"
2	337385,37	1461114,93	1,98	163°51'20"
3	337383,47	1461115,48	31,10	166°29'59"
4	337353,23	1461122,74	96,49	163°19'22"
5	337260,80	1461150,43	52,03	336°21'06"
6	337308,46	1461129,56	0,03	341°33'54"
7	337308,49	1461129,55	5,41	342°48'13"

Номер	X	Y	Длина, м	Дир. угол
8	337313,66	1461127,95	8,10	342°50'24"
9	337321,40	1461125,56	30,70	342°48'58"
10	337350,73	1461116,49	38,27	346°41'24"
11	337387,97	1461107,68	6,70	333°12'19"
12	337393,95	1461104,66	2,05	333°18'35"
13	337395,78	1461103,74	10,04	333°10'47"
14	337404,74	1461099,21	0,88	1°18'07"
15	337405,62	1461099,23	1,45	43°02'39"
16	337406,68	1461100,22	4,64	76°40'54"
17	337407,75	1461104,74	1,31	100°58'04"
18	337407,50	1461106,03	9,33	163°52'38"
1	337398,54	1461108,62		
Площадь: 821 кв. м				
Участок 166. 72:23:0215001:197:3У1				
1	337346,69	1460656,60	9,81	106°46'19"
2	337343,86	1460665,99	31,14	256°34'30"
3	337336,63	1460635,70	21,96	256°35'47"
4	337331,54	1460614,34	19,08	256°36'16"
5	337327,12	1460595,78	8,43	256°33'25"
6	337325,16	1460587,58	19,03	256°37'42"
7	337320,76	1460569,07	91,29	73°29'54"
1	337346,69	1460656,60		
Площадь: 246 кв. м				
Участок 167. 72:23:0215001:249:3У1				
1	337310,03	1460672,19	33,40	75°19'37"
2	337318,49	1460704,50	11,06	138°57'37"
3	337310,15	1460711,76	2,17	139°06'44"
4	337308,51	1460713,18	0,72	138°57'52"
5	337307,97	1460713,65	38,15	257°13'01"
6	337299,53	1460676,45	0,72	338°03'04"
7	337300,20	1460676,18	10,61	337°54'27"
1	337310,03	1460672,19		
Площадь: 422 кв. м				
Участок 168. 72:23:0215001:305:3У1				
1	338192,55	1460829,31	4,08	121°39'45"
2	338190,41	1460832,78	2,23	199°53'43"
3	338188,31	1460832,02	4,00	289°53'06"
4	338189,67	1460828,26	3,07	20°01'51"
1	338192,55	1460829,31		
5	338193,27	1460825,04	0,25	111°22'14"
6	338193,18	1460825,27	0,25	203°29'54"
7	338192,95	1460825,17	0,25	293°29'54"
8	338193,05	1460824,94	0,24	24°26'38"
5	338193,27	1460825,04		
Площадь: 11 кв. м				
Участок 169. 72:23:0215001:785:3У1				
1	337346,69	1460656,60	29,94	73°29'22"
2	337355,20	1460685,31	6,44	159°27'15"
3	337349,17	1460687,57	21,58	255°20'44"
4	337343,71	1460666,69	0,72	282°05'41"
5	337343,86	1460665,99	9,81	286°46'19"
1	337346,69	1460656,60		
Площадь: 155 кв. м				
Участок 170. 72:23:0215001:785:3У2				
1	337343,71	1460666,69	21,58	75°20'44"
2	337349,17	1460687,57	2,61	159°20'27"
3	337346,73	1460688,49	18,61	258°13'08"
4	337342,93	1460670,27	3,66	282°17'28"

Номер	X	Y	Длина, м	Дир. угол
1	337343,71	1460666,69		
Площадь: 42 кв. м				
Участок 171. 72:23:0215002:2974:ЗУ1				
1	336960,70	1461416,72	83,17	134°40'42"
2	336902,22	1461475,86	6,66	295°24'41"
3	336905,08	1461469,84	4,46	316°21'42"
4	336908,31	1461466,76	22,38	316°18'12"
5	336924,49	1461451,30	50,07	316°19'08"
1	336960,70	1461416,72		
Площадь: 92 кв. м				
Участок 172.:ЗУ115				
1	337608,90	1461695,11	3,16	68°38'12"
2	337610,05	1461698,05	0,99	68°05'28"
3	337610,42	1461698,97	0,99	67°20'07"
4	337610,80	1461699,88	38,99	66°44'08"
5	337626,20	1461735,70	5,17	66°45'27"
6	337628,24	1461740,45	2,07	171°24'03"
7	337626,19	1461740,76	4,64	246°45'09"
8	337624,36	1461736,50	39,01	246°44'50"
9	337608,96	1461700,66	1,01	247°14'56"
10	337608,57	1461699,73	1,01	247°59'19"
11	337608,19	1461698,79	3,10	248°38'39"
12	337607,06	1461695,90	2,00	336°45'49"
1	337608,90	1461695,11		
Площадь: 98 кв. м				
Участок 173. 72:23:0215002:3133:ЗУ1				
1	337607,06	1461695,90	3,10	68°38'39"
2	337608,19	1461698,79	1,01	67°59'19"
3	337608,57	1461699,73	1,01	67°14'56"
4	337608,96	1461700,66	39,01	66°44'50"
5	337624,36	1461736,50	4,64	66°45'09"
6	337626,19	1461740,76	13,80	171°37'23"
7	337612,54	1461742,77	0,47	250°01'00"
8	337612,38	1461742,33	35,37	260°32'44"
9	337606,57	1461707,44	3,91	171°45'58"
10	337602,70	1461708,00	9,42	247°19'43"
11	337599,07	1461699,31	8,69	336°53'16"
1	337607,06	1461695,90		
Площадь: 430 кв. м				
Участок 174. 72:23:0215002:3133:ЗУ2				
1	337607,06	1461695,90	8,69	156°53'16"
2	337599,07	1461699,31	42,16	247°18'55"
3	337582,81	1461660,41	44,38	247°19'24"
4	337565,70	1461619,46	8,92	259°55'30"
5	337564,14	1461610,68	7,93	259°54'30"
6	337562,75	1461602,87	6,87	42°20'47"
7	337567,83	1461607,50	2,59	48°36'20"
8	337569,54	1461609,44	3,30	48°41'00"
9	337571,72	1461611,92	4,31	54°50'00"
10	337574,20	1461615,44	1,59	54°42'47"
11	337575,12	1461616,74	5,87	60°30'33"
12	337578,01	1461621,85	41,65	68°34'45"
13	337593,22	1461660,62	37,90	68°34'49"
1	337607,06	1461695,90		
Площадь: 916 кв. м				
Участок 175. 72:23:0215002:3133:ЗУ3				
1	337450,03	1461177,14	20,11	102°20'58"
2	337445,73	1461196,78	38,11	80°20'50"
3	337452,12	1461234,35	9,59	80°19'52"

Номер	X	Y	Длина, м	Дир. угол
4	337453,73	1461243,80	23,11	77°41'01"
5	337458,66	1461266,38	5,64	74°27'34"
6	337460,17	1461271,81	22,33	76°32'10"
7	337465,37	1461293,53	39,37	72°16'58"
8	337477,35	1461331,03	82,62	66°33'00"
9	337510,23	1461406,83	11,09	287°41'01"
10	337513,60	1461396,26	27,08	67°20'45"
11	337524,03	1461421,25	9,57	67°11'12"
12	337527,74	1461430,07	19,53	72°36'14"
13	337533,58	1461448,71	8,99	66°10'24"
14	337537,21	1461456,93	17,04	66°11'15"
15	337544,09	1461472,52	13,48	66°09'14"
16	337549,54	1461484,85	1,50	79°12'56"
17	337549,82	1461486,32	3,98	156°27'40"
18	337546,17	1461487,91	114,78	66°41'21"
19	337591,59	1461593,32	17,98	66°42'03"
20	337598,70	1461609,83	3,59	335°17'30"
21	337601,96	1461608,33	7,56	66°47'29"
22	337604,94	1461615,28	75,71	68°37'38"
23	337632,53	1461685,78	25,41	158°27'14"
24	337608,90	1461695,11	37,84	248°34'51"
25	337595,08	1461659,88	41,78	248°34'31"
26	337579,82	1461620,99	6,12	240°37'36"
27	337576,82	1461615,66	0,66	234°51'56"
28	337576,44	1461615,12	5,44	234°35'05"
29	337573,29	1461610,69	1,88	228°40'13"
30	337572,05	1461609,28	4,23	228°44'15"
31	337569,26	1461606,10	6,99	222°20'03"
32	337564,09	1461601,39	1,54	222°22'24"
33	337562,95	1461600,35	9,78	248°01'28"
34	337559,29	1461591,28	48,46	248°02'41"
35	337541,17	1461546,33	189,91	246°35'03"
36	337465,70	1461372,06	28,17	245°54'34"
37	337454,20	1461346,34	1,54	245°46'20"
38	337453,57	1461344,94	5,13	258°25'38"
39	337452,54	1461339,91	2,36	256°47'14"
40	337452,00	1461337,61	1,18	256°47'14"
41	337451,73	1461336,46	2,33	256°51'28"
42	337451,20	1461334,19	8,36	257°33'37"
43	337449,40	1461326,03	20,06	257°33'50"
44	337445,08	1461306,44	20,63	257°34'24"
45	337440,64	1461286,29	21,09	257°47'22"
46	337436,18	1461265,68	12,56	257°46'05"
47	337433,52	1461253,41	40,01	253°45'27"
48	337422,33	1461215,00	20,74	247°30'58"
49	337414,40	1461195,84	7,54	232°52'18"
50	337409,85	1461189,83	0,61	343°55'35"
51	337410,44	1461189,66	0,62	165°04'06"
52	337409,84	1461189,82	0,29	164°03'16"
53	337409,56	1461189,90	8,85	253°44'04"
54	337407,08	1461181,40	7,15	353°15'09"
55	337414,18	1461180,56	9,82	63°30'47"
56	337418,56	1461189,35	21,46	345°33'44"
57	337439,34	1461184,00	5,89	260°13'03"
58	337438,34	1461178,20	11,74	354°49'07"
1	337450,03	1461177,14		
Площадь: 14 873 кв. м				
Участок 176. 72:23:000000:97:3У2				
1	338173,49	1461454,72	0,15	191°18'35"

Номер	X	Y	Длина, м	Дир. угол
2	338173,34	1461454,69	0,17	224°59'59"
3	338173,22	1461454,57	0,15	258°41'24"
4	338173,19	1461454,42	0,15	281°18'35"
5	338173,22	1461454,27	0,16	317°29'22"
6	338173,34	1461454,16	0,16	345°04'06"
7	338173,49	1461454,12	0,16	14°55'53"
8	338173,64	1461454,16	0,16	45°00'00"
9	338173,75	1461454,27	0,16	75°04'06"
10	338173,79	1461454,42	0,16	104°55'53"
11	338173,75	1461454,57	0,16	132°30'37"
12	338173,64	1461454,69	0,15	168°41'24"
1	338173,49	1461454,72		
13	338183,17	1461387,63	0,02	180°
14	338183,15	1461387,63	0,03	180°
15	338183,12	1461387,63	0,03	180°
16	338183,09	1461387,63	0,02	206°33'54"
17	338183,07	1461387,62	0,03	180°
18	338183,04	1461387,62	0,02	206°33'54"
19	338183,02	1461387,61	0,02	206°33'54"
20	338183,00	1461387,60	0,03	198°26'05"
21	338182,97	1461387,59	0,02	206°33'54"
22	338182,95	1461387,58	0,02	243°26'05"
23	338182,94	1461387,56	0,03	198°26'05"
24	338182,91	1461387,55	0,02	243°26'05"
25	338182,90	1461387,53	0,03	225°00'00"
26	338182,88	1461387,51	0,02	243°26'05"
27	338182,87	1461387,49	0,04	236°18'35"
28	338182,85	1461387,46	0,02	270°
29	338182,85	1461387,44	0,02	243°26'05"
30	338182,84	1461387,42	0,02	243°26'05"
31	338182,83	1461387,40	0,03	251°33'54"
32	338182,82	1461387,37	0,02	270°
33	338182,82	1461387,35	0,03	270°
34	338182,82	1461387,32	0,02	270°
35	338182,82	1461387,30	2,28	276°02'07"
36	338183,06	1461385,03	0,02	270°
37	338183,06	1461385,01	0,03	270°
38	338183,06	1461384,98	0,02	296°33'54"
39	338183,07	1461384,96	0,04	303°41'24"
40	338183,09	1461384,93	0,02	270°
41	338183,09	1461384,91	0,03	314°59'59"
42	338183,11	1461384,89	0,01	314°59'59"
43	338183,12	1461384,88	0,04	303°41'24"
44	338183,14	1461384,85	0,01	314°59'59"
45	338183,15	1461384,84	0,04	326°18'35"
46	338183,18	1461384,82	0,02	333°26'05"
47	338183,20	1461384,81	0,03	314°59'59"
48	338183,22	1461384,79	0,02	0°
49	338183,24	1461384,79	0,03	341°33'54"
50	338183,27	1461384,78	0,02	333°26'05"
51	338183,29	1461384,77	0,02	333°26'05"
52	338183,31	1461384,76	0,02	0°
53	338183,33	1461384,76	0,03	0°
54	338183,36	1461384,76	0,03	0°
55	338183,39	1461384,76	0,02	26°33'54"
56	338183,41	1461384,77	0,03	0°
57	338183,44	1461384,77	0,02	26°33'54"
58	338183,46	1461384,78	0,02	26°33'54"

Номер	X	Y	Длина, м	Дир. угол
59	338183,48	1461384,79	0,03	18°26'05"
60	338183,51	1461384,80	0,03	45°00'00"
61	338183,53	1461384,82	0,01	45°00'00"
62	338183,54	1461384,83	0,03	18°26'05"
63	338183,57	1461384,84	0,02	63°26'05"
64	338183,58	1461384,86	0,03	44°59'59"
65	338183,60	1461384,88	0,03	71°33'54"
66	338183,61	1461384,91	0,03	45°00'00"
67	338183,63	1461384,93	0,02	90°
68	338183,63	1461384,95	0,02	63°26'05"
69	338183,64	1461384,97	0,02	63°26'05"
70	338183,65	1461384,99	0,03	71°33'54"
71	338183,66	1461385,02	0,02	90°
72	338183,66	1461385,04	0,03	90°
73	338183,66	1461385,07	0,02	90°
74	338183,66	1461385,09	2,28	96°02'07"
75	338183,42	1461387,36	0,02	90°
76	338183,42	1461387,38	0,03	90°
77	338183,42	1461387,41	0,02	116°33'54"
78	338183,41	1461387,43	0,04	123°41'24"
79	338183,39	1461387,46	0,02	90°
80	338183,39	1461387,48	0,03	134°59'59"
81	338183,37	1461387,50	0,02	116°33'54"
82	338183,36	1461387,52	0,03	134°59'59"
83	338183,34	1461387,54	0,01	134°59'59"
84	338183,33	1461387,55	0,04	146°18'35"
85	338183,30	1461387,57	0,02	153°26'05"
86	338183,28	1461387,58	0,03	134°59'59"
87	338183,26	1461387,60	0,02	153°26'05"
88	338183,24	1461387,61	0,03	180°
89	338183,21	1461387,61	0,02	153°26'05"
90	338183,19	1461387,62	0,02	153°26'05"
13	338183,17	1461387,63		
91	338184,62	1461356,98	0,16	194°55'53"
92	338184,47	1461356,94	0,16	224°59'59"
93	338184,36	1461356,83	0,16	255°04'06"
94	338184,32	1461356,68	0,16	284°55'53"
95	338184,36	1461356,53	0,16	314°59'59"
96	338184,47	1461356,42	0,16	345°04'06"
97	338184,62	1461356,38	0,16	14°55'53"
98	338184,77	1461356,42	0,16	42°30'37"
99	338184,89	1461356,53	0,15	78°41'24"
100	338184,92	1461356,68	0,15	101°18'35"
101	338184,89	1461356,83	0,16	137°29'22"
102	338184,77	1461356,94	0,16	165°04'06"
91	338184,62	1461356,98		
Площадь: 2 кв. м				
Участок 177. 72:23:0215002:543:3У1				
1	337988,86	1461139,45	85,87	175°02'58"
2	337903,31	1461146,86	90,54	175°02'42"
3	337813,11	1461154,68	103,74	175°03'02"
4	337709,76	1461163,63	54,31	175°02'46"
5	337655,65	1461168,32	0,51	175°30'55"
6	337655,14	1461168,36	57,60	175°03'37"
7	337597,75	1461173,32	0,13	112°37'11"
8	337597,70	1461173,44	35,37	174°56'20"
9	337562,47	1461176,56	4,19	219°23'08"
10	337559,23	1461173,90	20,80	175°12'07"

Номер	X	Y	Длина, м	Дир. угол
11	337538,50	1461175,64	20,24	166°20'28"
12	337518,83	1461180,42	0,05	168°41'24"
13	337518,78	1461180,43	30,50	174°56'23"
14	337488,40	1461183,12	9,47	263°34'22"
15	337487,34	1461173,71	208,70	354°14'59"
16	337694,99	1461152,80	40,05	356°12'21"
17	337734,95	1461150,15	66,72	356°01'15"
18	337801,51	1461145,52	36,91	355°13'43"
19	337838,29	1461142,45	41,46	355°31'52"
20	337879,62	1461139,22	11,97	354°32'13"
21	337891,54	1461138,08	31,26	353°42'01"
22	337922,61	1461134,65	18,63	356°42'27"
23	337941,21	1461133,58	22,04	359°27'14"
24	337963,25	1461133,37	26,32	13°21'18"
1	337988,86	1461139,45		
Площадь: 5 025 кв. м				
Участок 178. 72:23:0215002:543:3У4				
1	337597,70	1461173,44	21,10	112°53'43"
2	337589,49	1461192,88	10,29	263°04'55"
3	337588,25	1461182,66	7,00	217°09'52"
4	337582,67	1461178,43	4,71	196°53'49"
5	337578,16	1461177,06	12,79	170°57'27"
6	337565,53	1461179,07	3,96	219°21'38"
7	337562,47	1461176,56	35,37	354°56'20"
1	337597,70	1461173,44		
8	337488,40	1461183,12	30,50	354°56'23"
9	337518,78	1461180,43	0,17	166°45'34"
10	337518,61	1461180,47	11,49	144°01'39"
11	337509,31	1461187,22	13,62	177°18'20"
12	337495,71	1461187,86	8,66	212°29'47"
13	337488,41	1461183,21	0,09	263°39'35"
8	337488,40	1461183,12		
Площадь: 298 кв. м				
Участок 179. 72:23:0215002:543:3У3				
1	337594,29	1461199,53	4,11	188°32'40"
2	337590,23	1461198,92	6,09	263°00'54"
3	337589,49	1461192,88	21,10	292°53'43"
4	337597,70	1461173,44	0,13	292°37'11"
5	337597,75	1461173,32	57,60	355°03'37"
6	337655,14	1461168,36	43,25	118°05'59"
7	337634,77	1461206,51	2,90	139°36'46"
8	337632,56	1461208,39	5,69	173°26'14"
9	337626,91	1461209,04	14,89	206°16'20"
10	337613,56	1461202,45	19,49	188°36'59"
1	337594,29	1461199,53		
Площадь: 1 712 кв. м				
Участок 180. 72:23:0215002:543:3У2				
1	337988,90	1461139,46	4,88	13°22'53"
2	337993,65	1461140,59	9,77	21°52'00"
3	338002,72	1461144,23	15,38	21°56'47"
4	338016,99	1461149,98	27,70	28°06'36"
5	338041,42	1461163,03	0,17	28°04'20"
6	338041,57	1461163,11	17,02	35°28'58"
7	338055,43	1461172,99	10,10	90°20'25"
8	338055,37	1461183,09	2,33	167°20'15"
9	338053,10	1461183,60	0,31	166°51'57"
10	338052,80	1461183,67	2,38	196°04'38"
11	338050,51	1461183,01	75,45	215°15'18"

Номер	X	Y	Длина, м	Дир. угол
1	337988,90	1461139,46		
Площадь: 603 кв. м				
Участок 181. 72:23:0215002:70:3У1				
1	338174,24	1461257,90	26,85	93°23'43"
2	338172,65	1461284,70	32,01	93°25'16"
3	338170,74	1461316,65	22,03	257°21'50"
4	338165,92	1461295,15	21,82	248°52'53"
5	338158,06	1461274,80	15,21	240°43'20"
6	338150,62	1461261,53	4,41	233°40'34"
7	338148,01	1461257,98	12,03	359°48'34"
8	338160,04	1461257,94	14,20	359°50'18"
1	338174,24	1461257,90		
Площадь: 627 кв. м				
Участок 182. 72:23:0215002:707:3У1				
1	337561,46	1461621,19	1,91	67°51'52"
2	337562,18	1461622,96	42,50	68°01'42"
3	337578,08	1461662,37	5,12	337°29'31"
4	337582,81	1461660,41	42,16	67°18'55"
5	337599,07	1461699,31	9,42	67°19'43"
6	337602,70	1461708,00	9,17	173°25'30"
7	337593,59	1461709,05	15,57	242°44'37"
8	337586,46	1461695,21	2,83	336°41'42"
9	337589,06	1461694,09	74,82	248°36'34"
10	337561,77	1461624,42	10,51	156°51'05"
11	337552,11	1461628,55	3,29	242°39'19"
12	337550,60	1461625,63	11,73	337°45'47"
1	337561,46	1461621,19		
Площадь: 471 кв. м				
Участок 183. 72:23:0215002:707:3У2				
1	337565,70	1461619,46	44,38	67°19'24"
2	337582,81	1461660,41	5,12	157°29'31"
3	337578,08	1461662,37	42,50	248°01'42"
4	337562,18	1461622,96	1,91	247°51'52"
5	337561,46	1461621,19	4,58	337°48'13"
1	337565,70	1461619,46		
Площадь: 215 кв. м				
Участок 184. 72:23:0426001:420:3У2				
1	336024,83	1461995,76	3,10	83°53'04"
2	336025,16	1461998,84	25,28	163°14'31"
3	336000,95	1462006,13	26,37	177°06'33"
4	335974,61	1462007,46	45,08	164°51'58"
5	335931,09	1462019,23	4,30	164°53'48"
6	335926,94	1462020,35	4,62	72°06'49"
7	335928,36	1462024,75	18,42	168°47'37"
8	335910,29	1462028,33	45,47	172°57'05"
9	335865,16	1462033,91	2,34	172°52'29"
10	335862,84	1462034,20	77,56	342°29'07"
11	335936,80	1462010,86	1,18	351°15'13"
12	335937,97	1462010,68	8,68	351°19'08"
13	335946,55	1462009,37	2,66	340°52'58"
14	335949,06	1462008,50	2,45	356°43'46"
15	335951,51	1462008,36	4,05	347°18'08"
16	335955,46	1462007,47	16,87	352°14'05"
17	335972,18	1462005,19	16,13	352°13'53"
18	335988,16	1462003,01	12,63	349°44'23"
19	336000,59	1462000,76	24,75	348°20'42"
1	336024,83	1461995,76		
Площадь: 842 кв. м				
Участок 185. 72:23:0426001:420:3У1				

Номер	X	Y	Длина, м	Дир. угол
1	336025,16	1461998,84	2,39	83°45'55"
2	336025,42	1462001,22	3,62	77°32'23"
3	336026,20	1462004,75	3,16	158°03'49"
4	336023,27	1462005,93	96,76	168°47'02"
5	335928,36	1462024,75	4,62	252°06'49"
6	335926,94	1462020,35	4,30	344°53'48"
7	335931,09	1462019,23	45,08	344°51'58"
8	335974,61	1462007,46	26,37	357°06'33"
9	336000,95	1462006,13	25,28	343°14'31"
1	336025,16	1461998,84		
Площадь: 599 кв. м				
Участок 186. 72:23:0426001:976:3У3				
1	335840,66	1462056,51	2,76	262°18'34"
2	335840,29	1462053,77	32,20	342°47'09"
3	335871,05	1462044,24	71,79	344°35'42"
4	335940,26	1462025,17	21,34	344°40'27"
5	335960,84	1462019,53	0,59	342°10'51"
6	335961,40	1462019,35	0,71	1°36'48"
7	335962,11	1462019,37	0,85	22°03'03"
8	335962,90	1462019,69	2,11	33°23'18"
9	335964,66	1462020,85	21,10	343°11'48"
10	335984,86	1462014,75	15,16	344°23'12"
11	335999,46	1462010,67	24,03	348°46'10"
12	336023,03	1462005,99	8,13	157°11'25"
13	336015,54	1462009,14	31,07	164°31'23"
14	335985,60	1462017,43	21,64	163°15'54"
15	335964,88	1462023,66	0,42	171°52'11"
16	335964,46	1462023,72	0,80	197°31'32"
17	335963,70	1462023,48	2,58	213°26'36"
18	335961,55	1462022,06	21,34	164°23'38"
19	335941,00	1462027,80	71,92	164°44'18"
20	335871,62	1462046,73	32,47	162°28'08"
1	335840,66	1462056,51		
Площадь: 487 кв. м				
Участок 187. 72:23:0426001:976:3У2				
1	336122,48	1461939,97	15,88	137°39'12"
2	336110,74	1461950,67	14,90	147°50'08"
3	336098,13	1461958,60	3,98	281°18'35"
4	336098,91	1461954,70	27,79	327°59'48"
1	336122,48	1461939,97		
5	336074,44	1461975,44	3,01	147°28'13"
6	336071,90	1461977,06	3,27	244°41'13"
7	336070,50	1461974,10	0,61	260°32'15"
8	336070,40	1461973,50	0,73	285°56'43"
9	336070,60	1461972,80	0,78	309°48'20"
10	336071,10	1461972,20	23,85	328°43'23"
11	336091,48	1461959,82	6,19	353°24'52"
12	336097,63	1461959,11	28,15	147°49'42"
13	336073,80	1461974,10	1,48	64°28'13"
5	336074,44	1461975,44		
14	336130,72	1461932,47	6,83	137°40'11"
15	336125,67	1461937,07	1,35	240°12'08"
16	336125,00	1461935,90	0,73	285°56'43"
17	336125,20	1461935,20	0,99	315°00'00"
18	336125,90	1461934,50	5,23	337°09'39"
14	336130,72	1461932,47		
Площадь: 153 кв. м				

Номер	X	Y	Длина, м	Дир. угол
Участок 188. 72:23:0426001:976:3У1				
1	336110,74	1461950,67	15,88	317°39'12"
2	336122,48	1461939,97	4,21	328°00'32"
3	336126,05	1461937,74	0,77	240°26'22"
4	336125,67	1461937,07	6,83	317°40'11"
5	336130,72	1461932,47	22,55	337°07'05"
6	336151,50	1461923,70	3,07	70°58'27"
7	336152,50	1461926,60	26,05	157°30'00"
8	336128,43	1461936,57	1,15	54°13'47"
9	336129,10	1461937,50	0,73	74°03'16"
10	336129,30	1461938,20	0,82	104°02'10"
11	336129,10	1461939,00	0,78	140°11'39"
12	336128,50	1461939,50	20,98	147°49'57"
1	336110,74	1461950,67		
13	336057,50	1461991,80	3,94	329°32'04"
14	336060,90	1461989,80	15,59	329°58'53"
15	336074,40	1461982,00	4,83	242°54'16"
16	336072,20	1461977,70	0,71	244°53'06"
17	336071,90	1461977,06	3,01	327°28'13"
18	336074,44	1461975,44	1,06	64°23'52"
19	336074,90	1461976,40	6,17	63°01'11"
20	336077,70	1461981,90	0,73	74°03'16"
21	336077,90	1461982,60	0,80	112°04'04"
22	336077,60	1461983,34	21,81	157°10'26"
13	336057,50	1461991,80		
Площадь: 168 кв. м				
Участок 189. 72:23:0426002:240:3У2				
1	335233,41	1462338,21	11,41	47°12'09"
2	335241,16	1462346,58	6,19	47°09'35"
3	335245,37	1462351,12	71,14	137°01'19"
4	335193,32	1462399,62	45,65	137°01'25"
5	335159,92	1462430,74	15,22	95°14'19"
6	335158,53	1462445,90	13,40	129°58'30"
7	335149,92	1462456,17	25,78	129°24'46"
8	335133,55	1462476,09	20,30	128°10'45"
9	335121,00	1462492,05	30,52	126°24'15"
10	335102,89	1462516,61	10,58	218°10'09"
11	335094,57	1462510,07	19,16	218°21'55"
12	335079,55	1462498,18	221,95	313°53'04"
1	335233,41	1462338,21		
Площадь: 4 114 кв. м				
Участок 190. 72:23:0426002:240:3У1				
1	335245,37	1462351,12	16,96	47°07'35"
2	335256,91	1462363,55	61,02	138°49'38"
3	335210,98	1462403,72	34,54	129°05'23"
4	335189,20	1462430,53	35,27	133°04'52"
5	335165,11	1462456,29	21,81	128°32'27"
6	335151,52	1462473,35	20,68	134°10'37"
7	335137,11	1462488,18	43,56	125°28'40"
8	335111,83	1462523,65	11,38	218°13'09"
9	335102,89	1462516,61	30,52	306°24'15"
10	335121,00	1462492,05	20,30	308°10'45"
11	335133,55	1462476,09	25,78	309°24'46"
12	335149,92	1462456,17	13,40	309°58'30"
13	335158,53	1462445,90	15,22	275°14'19"
14	335159,92	1462430,74	45,65	317°01'25"
15	335193,32	1462399,62	71,14	317°01'19"
1	335245,37	1462351,12		

Номер	X	Y	Длина, м	Дир. угол
Площадь: 3 211 кв. м				
Участок 191. 72:23:0426002:259:3У1				
1	335102,89	1462516,61	11,38	38°13'09"
2	335111,83	1462523,65	20,21	125°28'30"
3	335100,10	1462540,11	46,58	129°06'33"
4	335070,72	1462576,25	24,81	116°37'37"
5	335059,60	1462598,43	49,50	120°05'32"
6	335034,78	1462641,26	78,13	116°33'54"
7	334999,84	1462711,14	31,96	114°36'31"
8	334986,53	1462740,20	1,06	108°05'38"
9	334986,20	1462741,21	9,01	209°17'43"
10	334978,34	1462736,80	22,69	295°16'39"
11	334988,03	1462716,28	61,06	295°55'52"
12	335014,73	1462661,37	19,85	297°44'22"
13	335023,97	1462643,80	7,71	242°00'22"
14	335020,35	1462636,99	7,48	215°38'40"
15	335014,27	1462632,63	7,48	209°05'57"
16	335007,73	1462628,99	20,68	296°52'29"
17	335017,08	1462610,54	12,19	21°42'19"
18	335028,41	1462615,05	6,63	1°12'34"
19	335035,04	1462615,19	4,13	349°07'29"
20	335039,10	1462614,41	42,39	300°54'12"
21	335060,87	1462578,04	26,73	302°54'18"
22	335075,39	1462555,60	18,88	305°40'05"
23	335086,40	1462540,26	26,59	304°45'13"
24	335101,56	1462518,41	2,24	306°27'37"
1	335102,89	1462516,61		
Площадь: 2 816 кв. м				
Участок 192. 72:23:0426002:262:3У2				
1	334956,25	1462724,39	25,34	29°19'37"
2	334978,34	1462736,80	49,69	115°15'56"
3	334957,13	1462781,74	35,47	114°55'55"
4	334942,18	1462813,90	53,70	114°57'25"
5	334919,52	1462862,59	74,22	115°10'24"
6	334887,95	1462929,76	66,24	115°08'56"
7	334859,80	1462989,72	13,52	114°59'28"
8	334854,09	1463001,97	23,93	145°11'39"
9	334834,44	1463015,63	38,58	115°45'41"
10	334817,67	1463050,38	12,31	236°25'33"
11	334810,86	1463040,12	347,60	294°43'31"
1	334956,25	1462724,39		
Площадь: 7 876 кв. м				
Участок 193. 72:23:0426002:262:3У1				
1	334978,34	1462736,80	9,01	29°17'43"
2	334986,20	1462741,21	11,59	107°59'49"
3	334982,62	1462752,23	37,15	116°35'33"
4	334965,99	1462785,45	4,32	148°15'43"
5	334962,32	1462787,72	21,65	110°36'42"
6	334954,70	1462807,98	55,58	116°35'33"
7	334929,82	1462857,68	50,00	116°36'03"
8	334907,43	1462902,39	53,37	116°35'37"
9	334883,54	1462950,11	44,85	116°35'57"
10	334863,46	1462990,21	44,16	116°35'38"
11	334843,69	1463029,70	39,48	113°22'12"
12	334828,03	1463065,94	18,69	236°20'38"
13	334817,67	1463050,38	38,58	295°45'41"
14	334834,44	1463015,63	23,93	325°11'39"
15	334854,09	1463001,97	13,52	294°59'28"
16	334859,80	1462989,72	66,24	295°08'56"

Номер	X	Y	Длина, м	Дир. угол
17	334887,95	1462929,76	74,22	295°10'24"
18	334919,52	1462862,59	53,70	294°57'25"
19	334942,18	1462813,90	35,47	294°55'55"
20	334957,13	1462781,74	49,69	295°15'56"
1	334978,34	1462736,80		
Площадь: 2 821 кв. м				
Участок 194. 72:23:0426002:271:3У2				
1	335815,78	1462049,09	2,80	80°08'03"
2	335816,26	1462051,85	9,42	96°13'09"
3	335815,24	1462061,21	4,05	96°05'25"
4	335814,81	1462065,24	3,06	100°10'14"
5	335814,27	1462068,25	17,49	156°02'38"
6	335798,29	1462075,35	87,93	159°37'17"
7	335715,86	1462105,97	121,75	159°53'26"
8	335601,53	1462147,83	68,73	159°14'59"
9	335537,26	1462172,18	70,58	156°17'23"
10	335472,64	1462200,56	68,58	151°31'58"
11	335412,35	1462233,25	51,16	149°05'37"
12	335368,45	1462259,53	58,65	144°42'39"
13	335320,58	1462293,41	23,90	140°28'03"
14	335302,15	1462308,62	11,59	178°04'15"
15	335290,57	1462309,01	42,18	137°01'38"
16	335259,71	1462337,76	19,58	137°01'39"
17	335245,38	1462351,11	6,19	227°09'35"
18	335241,17	1462346,57	11,41	227°09'56"
19	335233,41	1462338,20	126,82	313°53'05"
20	335321,32	1462246,80	19,99	1°43'12"
21	335341,30	1462247,40	150,77	329°17'53"
22	335470,94	1462170,42	40,96	336°12'02"
23	335508,42	1462153,89	45,95	336°12'07"
24	335550,46	1462135,35	22,39	336°10'58"
25	335570,94	1462126,31	256,73	342°29'42"
1	335815,78	1462049,09		
Площадь: 16 802 кв. м				
Участок 195. 72:23:0426002:271:3У1				
1	335814,27	1462068,25	7,00	100°07'18"
2	335813,04	1462075,14	10,79	120°16'18"
3	335807,60	1462084,46	11,47	144°30'31"
4	335798,26	1462091,12	260,33	162°17'35"
5	335550,26	1462170,30	94,75	149°36'20"
6	335468,53	1462218,24	22,55	155°26'48"
7	335448,02	1462227,61	19,01	157°44'22"
8	335430,43	1462234,81	55,80	148°26'46"
9	335382,88	1462264,01	38,93	146°23'14"
10	335350,46	1462285,56	18,41	144°23'36"
11	335335,49	1462296,28	5,96	149°33'49"
12	335330,35	1462299,30	97,58	138°49'06"
13	335256,91	1462363,55	16,96	227°10'26"
14	335245,38	1462351,11	19,58	317°01'39"
15	335259,71	1462337,76	42,18	317°01'38"
16	335290,57	1462309,01	11,59	358°04'15"
17	335302,15	1462308,62	23,90	320°28'03"
18	335320,58	1462293,41	58,65	324°42'39"
19	335368,45	1462259,53	51,16	329°05'37"
20	335412,35	1462233,25	68,58	331°31'58"
21	335472,64	1462200,56	70,58	336°17'23"
22	335537,26	1462172,18	68,73	339°14'59"
23	335601,53	1462147,83	121,75	339°53'26"
24	335715,86	1462105,97	87,93	339°37'17"

Номер	X	Y	Длина, м	Дир. угол
25	335798,29	1462075,35	17,49	336°02'38"
1	335814,27	1462068,25		
Площадь: 6 766 кв. м				
Участок 196. 72:23:0427001:10694:3У2				
1	334766,17	1463653,54	0,01	45°00'00"
2	334766,18	1463653,55	4,17	13°02'09"
3	334770,24	1463654,49	4,75	5°55'36"
4	334774,96	1463654,98	8,18	356°29'37"
5	334783,12	1463654,48	7,65	344°50'12"
6	334790,50	1463652,48	11,90	76°44'04"
7	334793,23	1463664,06	10,89	152°18'18"
8	334783,59	1463669,12	7,76	152°16'45"
9	334776,72	1463672,73	2,84	133°17'24"
10	334774,77	1463674,80	20,77	133°14'39"
11	334760,54	1463689,93	47,00	256°57'57"
12	334749,94	1463644,14	4,17	41°29'47"
13	334753,06	1463646,90	4,76	34°33'29"
14	334756,98	1463649,60	4,72	27°22'46"
15	334761,17	1463651,77	4,76	20°15'37"
16	334765,64	1463653,42	0,54	12°45'27"
1	334766,17	1463653,54		
Площадь: 870 кв. м				
Участок 197. 72:23:0427001:10694:3У3				
1	334751,58	1463407,06	240,79	88°56'36"
2	334756,02	1463647,81	11,66	29°26'46"
3	334766,17	1463653,54	0,54	192°45'27"
4	334765,64	1463653,42	4,76	200°15'37"
5	334761,17	1463651,77	4,72	207°22'46"
6	334756,98	1463649,60	4,76	214°33'29"
7	334753,06	1463646,90	4,17	221°29'47"
8	334749,94	1463644,14	220,24	268°20'42"
9	334743,58	1463423,99	18,72	295°17'32"
1	334751,58	1463407,06		
Площадь: 1 671 кв. м				
Участок 198. 72:23:0427001:10694:3У4				
1	334729,66	1463424,60	5,58	276°47'37"
2	334730,32	1463419,06	4,94	282°15'53"
3	334731,37	1463414,23	17,04	282°26'15"
4	334735,04	1463397,59	11,13	288°16'19"
5	334738,53	1463387,02	4,62	288°09'37"
6	334739,97	1463382,63	34,00	294°26'48"
7	334754,04	1463351,68	28,15	292°36'09"
8	334764,86	1463325,69	2,42	353°06'36"
9	334767,26	1463325,40	2,15	113°35'00"
10	334766,40	1463327,37	29,94	115°09'41"
11	334753,67	1463354,47	20,37	106°16'53"
12	334747,96	1463374,02	16,11	114°34'35"
13	334741,26	1463388,67	37,50	104°51'45"
14	334731,64	1463424,92	2,01	189°10'49"
1	334729,66	1463424,60		
15	334832,89	1463180,47	2,63	24°30'58"
16	334835,28	1463181,56	9,41	24°21'29"
17	334843,85	1463185,44	1,75	114°57'27"
18	334843,11	1463187,03	14,28	114°55'55"
19	334837,09	1463199,98	25,13	126°52'44"
20	334822,01	1463220,08	2,85	26°28'30"
21	334824,56	1463221,35	16,92	114°28'29"
22	334817,55	1463236,75	3,23	183°33'15"

Номер	X	Y	Длина, м	Дир. угол
23	334814,33	1463236,55	4,23	116°04'49"
24	334812,47	1463240,35	26,10	125°47'06"
25	334797,21	1463261,52	4,72	114°16'59"
26	334795,27	1463265,82	3,85	114°14'04"
27	334793,69	1463269,33	15,06	115°21'25"
28	334787,24	1463282,94	4,07	290°07'38"
29	334788,64	1463279,12	24,82	294°03'56"
30	334798,76	1463256,46	53,66	294°09'27"
31	334820,72	1463207,50	24,04	293°46'16"
32	334830,41	1463185,50	5,61	296°14'42"
15	334832,89	1463180,47		
Площадь: 971 кв. м				
Участок 199. 72:23:0427001:10694:3У5				
1	334868,36	1463108,81	19,53	24°53'08"
2	334886,08	1463117,03	319,70	114°52'45"
3	334751,58	1463407,06	18,72	115°17'32"
4	334743,58	1463423,99	220,24	88°20'42"
5	334749,94	1463644,14	47,00	76°57'57"
6	334760,54	1463689,93	21,65	133°14'25"
7	334745,71	1463705,70	9,56	133°15'42"
8	334739,16	1463712,66	3,78	133°17'01"
9	334736,57	1463715,41	9,80	268°56'51"
10	334736,39	1463705,61	72,86	268°02'01"
11	334733,89	1463632,79	16,46	267°25'21"
12	334733,15	1463616,35	48,80	267°23'33"
13	334730,93	1463567,60	26,23	266°48'33"
14	334729,47	1463541,41	26,22	266°45'51"
15	334727,99	1463515,23	0,44	267°23'50"
16	334727,97	1463514,79	11,57	267°43'16"
17	334727,51	1463503,23	35,38	267°44'53"
18	334726,12	1463467,88	7,02	272°51'29"
19	334726,47	1463460,87	16,08	272°48'58"
20	334727,26	1463444,81	20,35	276°46'20"
21	334729,66	1463424,60	2,01	9°10'49"
22	334731,64	1463424,92	37,50	284°51'45"
23	334741,26	1463388,67	16,11	294°34'35"
24	334747,96	1463374,02	20,37	286°16'53"
25	334753,67	1463354,47	29,94	295°09'41"
26	334766,40	1463327,37	2,15	293°35'00"
27	334767,26	1463325,40	1,17	353°07'05"
28	334768,42	1463325,26	30,09	296°02'13"
29	334781,63	1463298,22	16,28	290°09'37"
30	334787,24	1463282,94	15,06	295°21'25"
31	334793,69	1463269,33	3,85	294°14'04"
32	334795,27	1463265,82	4,72	294°16'59"
33	334797,21	1463261,52	26,10	305°47'06"
34	334812,47	1463240,35	4,23	296°04'49"
35	334814,33	1463236,55	3,23	3°33'15"
36	334817,55	1463236,75	16,92	294°28'29"
37	334824,56	1463221,35	2,85	206°28'30"
38	334822,01	1463220,08	25,13	306°52'44"
39	334837,09	1463199,98	14,28	294°55'55"
40	334843,11	1463187,03	1,75	294°57'27"
41	334843,85	1463185,44	9,41	204°21'29"
42	334835,28	1463181,56	11,22	294°19'32"
43	334839,90	1463171,34	13,55	298°54'39"
44	334846,45	1463159,48	24,36	292°35'46"
45	334855,81	1463136,99	15,86	293°57'44"
46	334862,25	1463122,50	14,99	294°03'06"

Номер	X	Y	Длина, м	Дир. угол
1	334868,36	1463108,81		
Площадь: 10 815 кв. м				
Участок 200. 72:23:0427001:10694:ЗУ1				
1	334863,67	1463106,63	5,17	24°55'47"
2	334868,36	1463108,81	14,99	114°03'06"
3	334862,25	1463122,50	15,86	113°57'44"
4	334855,81	1463136,99	24,36	112°35'46"
5	334846,45	1463159,48	13,55	118°54'39"
6	334839,90	1463171,34	11,22	114°19'32"
7	334835,28	1463181,56	2,63	204°30'58"
8	334832,89	1463180,47	21,12	296°11'20"
9	334842,21	1463161,52	9,67	271°21'45"
10	334842,44	1463151,85	47,13	295°04'11"
11	334862,41	1463109,16	2,83	296°28'27"
1	334863,67	1463106,63		
Площадь: 384 кв. м				
Участок 201. 72:23:0427001:11227:ЗУ1				
1	334760,75	1463723,06	3,56	89°50'20"
2	334760,76	1463726,62	3,88	114°03'09"
3	334759,18	1463730,16	6,59	92°47'03"
4	334758,86	1463736,74	0,80	269°17'01"
5	334758,85	1463735,94	9,77	269°31'51"
6	334758,77	1463726,17	3,69	302°28'59"
1	334760,75	1463723,06		
7	334765,13	1463788,69	0,43	141°32'46"
8	334764,79	1463788,96	1,70	254°19'54"
9	334764,33	1463787,32	0,01	225°00'00"
10	334764,32	1463787,31	0,39	255°15'23"
11	334764,22	1463786,93	0,78	254°21'27"
12	334764,01	1463786,18	0,29	321°57'10"
13	334764,24	1463786,00	2,83	71°41'34"
7	334765,13	1463788,69		
Площадь: 10 кв. м				
Участок 202. 72:23:0427001:11227:ЗУ2				
1	334760,74	1463719,64	3,42	89°49'56"
2	334760,75	1463723,06	3,69	122°28'59"
3	334758,77	1463726,17	1,59	269°38'22"
4	334758,76	1463724,58	0,05	291°48'05"
5	334758,78	1463724,53	5,27	291°50'30"
1	334760,74	1463719,64		
Площадь: 5 кв. м				
Участок 203. 72:23:0427001:15199:ЗУ1				
1	336636,92	1461669,31	2,26	54°33'02"
2	336638,23	1461671,15	18,26	54°28'23"
3	336648,84	1461686,01	29,50	54°27'03"
4	336665,99	1461710,01	25,16	50°46'28"
5	336681,90	1461729,50	33,75	16°49'45"
6	336714,20	1461739,27	19,12	334°40'05"
7	336731,48	1461731,09	1,03	334°40'49"
8	336732,41	1461730,65	19,86	334°39'38"
9	336750,36	1461722,15	293,33	79°49'49"
10	336802,15	1462010,87	3,98	90°51'49"
11	336802,09	1462014,85	1,14	58°57'01"
12	336802,68	1462015,83	30,42	85°34'10"
13	336805,03	1462046,16	311,01	193°21'52"
14	336502,44	1461974,27	37,06	192°19'21"
15	336466,23	1461966,36	29,29	190°41'04"
16	336437,45	1461960,93	18,45	208°48'04"

Номер	X	Y	Длина, м	Дир. угол
17	336421,28	1461952,04	30,21	231°32'40"
18	336402,49	1461928,38	33,24	274°58'16"
19	336405,37	1461895,27	37,69	194°13'27"
20	336368,84	1461886,01	10,43	231°34'49"
21	336362,36	1461877,84	344,77	322°46'59"
1	336636,92	1461669,31		
Площадь: 95 433 кв. м				
Участок 204. 72:23:0427001:15199:3У2				
1	336806,33	1462021,85	2,93	58°42'01"
2	336807,85	1462024,35	23,62	80°28'11"
3	336811,76	1462047,64	2,93	192°25'21"
4	336808,90	1462047,01	7,88	265°02'56"
5	336808,22	1462039,16	17,41	263°46'07"
1	336806,33	1462021,85		
6	336802,33	1462000,14	0,14	257°54'18"
7	336802,30	1462000,00	23,15	259°47'49"
8	336798,20	1461977,22	31,01	260°10'45"
9	336792,91	1461946,66	34,25	260°31'16"
10	336787,27	1461912,88	35,97	260°08'22"
11	336781,11	1461877,44	54,90	259°55'05"
12	336771,50	1461823,39	26,76	259°24'14"
13	336766,58	1461797,09	33,16	259°31'25"
14	336760,55	1461764,48	50,82	258°51'29"
15	336750,73	1461714,62	7,58	128°53'45"
16	336745,97	1461720,52	5,97	137°14'30"
17	336741,59	1461724,57	5,89	143°33'28"
18	336736,85	1461728,07	5,14	149°50'23"
19	336732,41	1461730,65	1,03	154°40'49"
20	336731,48	1461731,09	1,29	154°49'20"
21	336730,31	1461731,64	4,28	158°02'58"
22	336726,34	1461733,24	5,25	164°25'45"
23	336721,28	1461734,65	5,32	170°15'15"
24	336716,04	1461735,55	8,42	177°16'36"
25	336707,63	1461735,95	7,81	190°55'17"
26	336699,96	1461734,47	16,53	202°59'54"
27	336684,74	1461728,01	12,62	218°51'29"
28	336674,91	1461720,09	9,92	228°23'25"
29	336668,32	1461712,67	14,13	233°10'14"
30	336659,85	1461701,36	6,20	234°10'59"
31	336656,22	1461696,33	12,69	234°25'50"
32	336648,84	1461686,01	18,25	234°28'50"
33	336638,24	1461671,16	0,01	225°00'00"
34	336638,23	1461671,15	2,27	238°41'24"
35	336637,05	1461669,21	124,31	322°46'50"
36	336736,04	1461594,02	403,44	80°31'26"
37	336802,46	1461991,95	8,19	90°54'33"
6	336802,33	1462000,14		
38	336445,24	1461965,22	0,12	4°45'49"
39	336445,36	1461965,23	17,50	4°27'23"
40	336462,81	1461966,59	19,94	11°02'42"
41	336482,38	1461970,41	31,05	12°45'54"
42	336512,66	1461977,27	23,47	13°13'30"
43	336535,51	1461982,64	53,56	13°13'17"
44	336587,65	1461994,89	43,11	13°48'38"
45	336629,51	1462005,18	42,10	14°03'45"
46	336670,35	1462015,41	16,42	13°48'28"
47	336686,30	1462019,33	16,46	13°59'38"

Номер	X	Y	Длина, м	Дир. угол
48	336702,27	1462023,31	10,36	13°58'08"
49	336712,32	1462025,81	68,99	192°22'12"
50	336644,93	1462011,03	198,31	192°22'51"
51	336451,23	1461968,51	6,83	208°46'39"
38	336445,24	1461965,22		
Площадь: 11 550 кв. м				
Участок 205. 72:23:0427001:15201:3У1				
1	336400,09	1461956,25	23,18	13°40'35"
2	336422,61	1461961,73	18,97	9°39'03"
3	336441,31	1461964,91	3,94	4°30'36"
4	336445,24	1461965,22	6,83	28°46'39"
5	336451,23	1461968,51	198,31	12°22'51"
6	336644,93	1462011,03	69,12	12°22'23"
7	336712,44	1462025,84	0,03	18°26'05"
8	336712,47	1462025,85	21,47	14°42'10"
9	336733,24	1462031,30	20,99	14°37'31"
10	336753,55	1462036,60	17,85	15°53'48"
11	336770,72	1462041,49	17,84	14°56'22"
12	336787,96	1462046,09	16,75	16°56'30"
13	336803,98	1462050,97	4,42	337°29'59"
14	336808,06	1462049,28	2,20	292°57'34"
15	336808,92	1462047,25	0,24	265°14'10"
16	336808,90	1462047,01	2,93	12°25'21"
17	336811,76	1462047,64	23,62	260°28'11"
18	336807,85	1462024,35	3,89	58°40'56"
19	336809,87	1462027,67	44,34	78°12'30"
20	336818,93	1462071,07	22,97	95°53'48"
21	336816,57	1462093,92	3,58	155°34'57"
22	336813,31	1462095,40	0,94	229°43'40"
23	336812,70	1462094,68	5,40	216°29'16"
24	336808,36	1462091,47	16,01	216°29'25"
25	336795,49	1462081,95	17,21	216°31'01"
26	336781,66	1462071,71	42,06	215°58'34"
27	336747,62	1462047,00	51,57	204°28'04"
28	336700,68	1462025,64	57,57	194°33'27"
29	336644,96	1462011,17	243,79	191°55'17"
30	336406,43	1461960,81	7,81	215°43'31"
1	336400,09	1461956,25		
Площадь: 2 746 кв. м				
Участок 206. 72:23:0427001:15201:3У2				
1	336402,49	1461928,41	30,19	51°30'32"
2	336421,28	1461952,04	18,45	28°48'04"
3	336437,45	1461960,93	29,29	10°41'04"
4	336466,23	1461966,36	21,02	183°06'31"
5	336445,24	1461965,22	3,94	184°30'36"
6	336441,31	1461964,91	18,97	189°39'03"
7	336422,61	1461961,73	23,18	193°40'35"
8	336400,09	1461956,25	0,02	206°33'54"
9	336400,07	1461956,24	27,94	274°58'11"
1	336402,49	1461928,41		
10	336712,47	1462025,85	94,76	12°22'33"
11	336805,03	1462046,16	3,96	12°23'15"
12	336808,90	1462047,01	0,24	85°14'10"
13	336808,92	1462047,25	2,20	112°57'34"
14	336808,06	1462049,28	4,42	157°29'59"
15	336803,98	1462050,97	16,75	196°56'30"
16	336787,96	1462046,09	17,84	194°56'22"
17	336770,72	1462041,49	17,85	195°53'48"

Номер	X	Y	Длина, м	Дир. угол
18	336753,55	1462036,60	20,99	194°37'31"
19	336733,24	1462031,30	16,55	194°55'04"
20	336717,25	1462027,04	4,93	193°58'47"
10	336712,47	1462025,85		
Площадь: 764 кв. м				
Участок 207. 72:23:0427001:15208:3У1				
1	335292,43	1462413,97	50,73	138°07'55"
2	335254,65	1462447,83	8,01	309°31'51"
3	335259,75	1462441,65	15,87	319°45'18"
4	335271,86	1462431,40	26,96	319°43'25"
1	335292,43	1462413,97		
Площадь: 30 кв. м				
Участок 208. 72:23:0427001:15209:3У1				
1	335215,46	1462496,41	2,26	270°45'37"
2	335215,49	1462494,15	27,01	311°04'55"
3	335233,24	1462473,79	28,77	128°10'06"
1	335215,46	1462496,41		
Площадь: 20 кв. м				
Участок 209. 72:23:0427001:15210:3У1				
1	336260,71	1461961,83	5,53	31°45'49"
2	336265,41	1461964,74	44,15	8°01'11"
3	336309,13	1461970,90	19,66	12°59'24"
4	336328,29	1461975,32	1,51	97°58'10"
5	336328,08	1461976,82	2,30	7°59'21"
6	336330,36	1461977,14	1,31	278°18'54"
7	336330,55	1461975,84	21,38	13°00'09"
8	336351,38	1461980,65	3,58	100°46'36"
9	336350,71	1461984,17	11,52	190°54'35"
10	336339,40	1461981,99	43,62	192°34'48"
11	336296,83	1461972,49	21,72	193°26'50"
12	336275,71	1461967,44	15,99	194°13'38"
13	336260,21	1461963,51	6,85	194°37'27"
14	336253,58	1461961,78	1,79	321°35'26"
15	336254,98	1461960,67	5,85	11°26'40"
1	336260,71	1461961,83		
Площадь: 287 кв. м				
Участок 210. 72:23:0427001:15210:3У2				
1	336253,58	1461961,78	6,85	14°37'27"
2	336260,21	1461963,51	15,99	14°13'38"
3	336275,71	1461967,44	21,72	13°26'50"
4	336296,83	1461972,49	43,62	12°34'48"
5	336339,40	1461981,99	11,52	10°54'35"
6	336350,71	1461984,17	5,90	100°44'20"
7	336349,61	1461989,97	105,98	192°03'49"
8	336245,97	1461967,82	9,72	321°33'40"
1	336253,58	1461961,78		
Площадь: 644 кв. м				
Участок 211. 72:23:0427001:180:3У2				
1	336841,61	1462226,41	0,08	75°57'49"
2	336841,63	1462226,49	0,72	165°34'45"
3	336840,93	1462226,67	10,03	77°01'51"
4	336843,18	1462236,44	1,09	164°03'16"
5	336842,13	1462236,74	10,16	259°47'45"
6	336840,33	1462226,74	1,32	345°32'35"
1	336841,61	1462226,41		
Площадь: 9 кв. м				
Участок 212. 72:23:0427001:180:3У1				
1	336841,63	1462226,49	10,04	79°29'45"
2	336843,46	1462236,36	0,29	164°03'16"

Номер	X	Y	Длина, м	Дир. угол
3	336843,18	1462236,44	10,03	257°01'51"
4	336840,93	1462226,67	0,72	345°34'45"
1	336841,63	1462226,49		
Площадь: 5 кв. м				
Участок 213. 72:23:0427001:233:3У1				
1	334925,81	1462989,88	3,31	25°33'35"
2	334928,80	1462991,31	14,17	25°37'29"
3	334941,58	1462997,44	89,59	114°54'00"
4	334903,86	1463078,70	19,58	201°34'23"
5	334885,65	1463071,50	1,28	295°22'02"
6	334886,20	1463070,34	1,22	13°41'45"
7	334887,39	1463070,63	15,50	291°15'56"
8	334893,01	1463056,19	7,50	301°19'02"
9	334896,91	1463049,78	14,31	292°46'59"
10	334902,45	1463036,59	15,80	295°03'22"
11	334909,14	1463022,28	17,99	298°30'59"
12	334917,73	1463006,47	1,07	215°54'35"
13	334916,86	1463005,84	18,30	299°16'57"
1	334925,81	1462989,88		
Площадь: 1683 кв. м				
Участок 214. 72:23:0427001:233:3У2				
1	334917,75	1462986,03	8,93	25°31'56"
2	334925,81	1462989,88	18,30	119°16'57"
3	334916,86	1463005,84	1,07	35°54'35"
4	334917,73	1463006,47	17,99	118°30'59"
5	334909,14	1463022,28	15,80	115°03'22"
6	334902,45	1463036,59	14,31	112°46'59"
7	334896,91	1463049,78	7,50	121°19'02"
8	334893,01	1463056,19	15,50	111°15'56"
9	334887,39	1463070,63	1,22	193°41'45"
10	334886,20	1463070,34	1,28	115°22'02"
11	334885,65	1463071,50	7,52	201°37'02"
12	334878,66	1463068,73	19,05	297°47'21"
13	334887,54	1463051,88	56,89	294°11'59"
14	334910,86	1462999,99	15,57	296°16'07"
1	334917,75	1462986,03		
Площадь: 716 кв. м				
Участок 215. 72:23:0427001:770:3У2				
1	336368,84	1461886,01	37,69	14°13'27"
2	336405,37	1461895,27	33,24	94°58'16"
3	336402,49	1461928,38	54,11	231°32'36"
1	336368,84	1461886,01		
Площадь: 618 кв. м				
Участок 216. 72:23:0427001:770:3У1				
1	336368,82	1461886,00	0,02	26°33'54"
2	336368,84	1461886,01	54,11	51°32'36"
3	336402,49	1461928,38	0,03	90°
4	336402,49	1461928,41	27,94	94°58'11"
5	336400,07	1461956,24	19,36	192°58'52"
6	336381,20	1461951,89	11,98	192°58'48"
7	336369,53	1461949,20	0,86	193°23'32"
8	336368,69	1461949,00	9,58	278°06'16"
9	336370,04	1461939,52	5,69	8°53'57"
10	336375,66	1461940,40	6,69	329°08'20"
11	336381,40	1461936,97	18,94	278°52'13"
12	336384,32	1461918,26	11,34	202°59'34"
13	336373,88	1461913,83	29,72	191°22'13"
14	336344,74	1461907,97	13,57	102°20'11"
15	336341,84	1461921,23	4,04	191°52'00"

Номер	X	Y	Длина, м	Дир. угол
16	336337,89	1461920,40	20,94	103°21'57"
17	336333,05	1461940,77	21,95	193°00'15"
18	336311,66	1461935,83	4,38	192°55'33"
19	336307,39	1461934,85	0,94	192°51'29"
20	336306,47	1461934,64	3,01	193°03'57"
21	336303,54	1461933,96	6,66	193°00'50"
22	336297,05	1461932,46	2,27	192°44'53"
23	336294,84	1461931,96	3,07	322°32'01"
24	336297,28	1461930,09	76,94	322°35'59"
25	336358,40	1461883,36	10,75	14°13'02"
1	336368,82	1461886,00		
Площадь: 2745 кв. м				
Участок 217. 72:23:0427001:969:3У2				
1	335002,58	1462834,01	13,84	11°47'49"
2	335016,13	1462836,84	30,82	114°54'36"
3	335003,15	1462864,79	32,65	114°53'07"
4	334989,41	1462894,41	58,46	114°54'28"
5	334964,79	1462947,43	55,13	114°53'46"
6	334941,58	1462997,44	14,17	205°37'29"
7	334928,80	1462991,31	3,31	205°33'35"
8	334925,81	1462989,88	28,90	295°36'26"
9	334938,30	1462963,82	18,90	294°36'43"
10	334946,17	1462946,64	28,20	296°07'44"
11	334958,59	1462921,32	18,80	295°26'51"
12	334966,67	1462904,34	26,46	296°15'53"
13	334978,38	1462880,61	17,70	295°58'17"
14	334986,13	1462864,70	18,03	295°35'54"
15	334993,92	1462848,44	11,44	296°21'48"
16	334999,00	1462838,19	5,50	310°34'43"
1	335002,58	1462834,01		
Площадь: 2864 кв. м				
Участок 218. 72:23:0427001:969:3У1				
1	335002,58	1462834,01	5,50	130°34'43"
2	334999,00	1462838,19	11,44	116°21'48"
3	334993,92	1462848,44	18,03	115°35'54"
4	334986,13	1462864,70	17,70	115°58'17"
5	334978,38	1462880,61	26,46	116°15'53"
6	334966,67	1462904,34	18,80	115°26'51"
7	334958,59	1462921,32	28,20	116°07'44"
8	334946,17	1462946,64	18,90	114°36'43"
9	334938,30	1462963,82	28,90	115°36'26"
10	334925,81	1462989,88	8,93	205°31'56"
11	334917,75	1462986,03	14,95	296°14'21"
12	334924,36	1462972,62	38,34	297°04'22"
13	334941,81	1462938,48	56,26	297°03'25"
14	334967,40	1462888,38	33,64	293°41'58"
15	334980,92	1462857,58	28,19	294°36'37"
16	334992,66	1462831,95	5,98	11°46'48"
17	334998,51	1462833,17	4,16	11°39'41"
1	335002,58	1462834,01		
Площадь: 1315 кв. м				
Участок 219. 72:23:0427001:9843:3У2				
1	336350,71	1461984,17	103,60	11°37'59"
2	336452,18	1462005,06	101,28	13°06'11"
3	336550,82	1462028,02	63,30	12°32'11"
4	336612,61	1462041,76	84,64	13°44'38"
5	336694,83	1462061,87	23,55	9°45'15"
6	336718,04	1462065,86	0,02	26°33'54"
7	336718,06	1462065,87	0,01	0°

Номер	X	Y	Длина, м	Дир. угол
8	336718,07	1462065,87	27,64	22°04'56"
9	336743,68	1462076,26	1,37	38°12'14"
10	336744,76	1462077,11	74,56	192°22'04"
11	336671,93	1462061,14	135,16	192°22'06"
12	336539,91	1462032,19	154,89	192°22'24"
13	336388,62	1461999,00	40,03	193°01'21"
14	336349,62	1461989,98	0,01	180°
15	336349,61	1461989,98	0,01	270°
16	336349,61	1461989,97	5,90	280°44'20"
1	336350,71	1461984,17		
Площадь: 2465 кв. м				
Участок 220. 72:23:0427001:9843:ЗУ1				
1	336351,38	1461980,65	221,64	12°58'53"
2	336567,36	1462030,44	124,41	11°02'33"
3	336689,47	1462054,27	30,86	22°04'37"
4	336718,07	1462065,87	0,01	180°
5	336718,06	1462065,87	0,02	206°33'54"
6	336718,04	1462065,86	23,55	189°45'15"
7	336694,83	1462061,87	84,64	193°44'38"
8	336612,61	1462041,76	63,30	192°32'11"
9	336550,82	1462028,02	101,28	193°06'11"
10	336452,18	1462005,06	103,60	191°37'59"
11	336350,71	1461984,17	3,58	280°46'36"
1	336351,38	1461980,65		
Площадь: 910 кв. м				
Участок 221. 72:23:0427001:985:ЗУ1				
1	334878,66	1463068,73	7,52	21°37'02"
2	334885,65	1463071,50	19,58	21°34'23"
3	334903,86	1463078,70	3,57	114°50'32"
4	334902,36	1463081,94	38,69	114°52'09"
5	334886,09	1463117,04	0,01	225°00'00"
6	334886,08	1463117,03	19,53	204°53'08"
7	334868,36	1463108,81	5,17	204°55'47"
8	334863,67	1463106,63	10,55	296°41'11"
9	334868,41	1463097,20	24,80	288°01'06"
10	334876,08	1463073,62	5,53	297°48'59"
1	334878,66	1463068,73		
Площадь: 1067 кв. м				
Участок 222. 72:23:0428002:1007:ЗУ1				
1	333733,12	1465574,53	25,43	114°57'10"
2	333722,39	1465597,59	2,54	202°13'13"
3	333720,04	1465596,63	10,40	292°47'36"
4	333724,07	1465587,04	2,77	9°46'06"
5	333726,80	1465587,51	14,41	291°49'51"
6	333732,16	1465574,13	1,04	22°37'11"
1	333733,12	1465574,53		
Площадь: 39 кв. м				
Участок 223. 72:23:0428002:10137:ЗУ1				
1	333968,79	1465039,00	3,57	26°38'12"
2	333971,98	1465040,60	29,92	113°17'29"
3	333960,15	1465068,08	13,41	192°18'56"
4	333947,05	1465065,22	33,21	295°06'23"
5	333961,14	1465035,15	8,56	26°42'52"
1	333968,79	1465039,00		
6	333954,00	1465051,08	0,01	314°59'59"
7	333954,01	1465051,07	0,01	314°59'59"
8	333954,02	1465051,06	0,02	0°
9	333954,04	1465051,06	0,02	0°

Номер	X	Y	Длина, м	Дир. угол
10	333954,06	1465051,06	0,01	0°
11	333954,07	1465051,06	0,01	0°
12	333954,08	1465051,06	0,02	0°
13	333954,10	1465051,06	0,01	0°
14	333954,11	1465051,06	0,01	0°
15	333954,12	1465051,06	0,01	45°00'00"
16	333954,13	1465051,07	3,06	22°42'22"
17	333956,95	1465052,25	0,01	0°
18	333956,96	1465052,25	0,02	26°33'54"
19	333956,98	1465052,26	0,01	45°00'00"
20	333956,99	1465052,27	0,01	45°00'00"
21	333957,00	1465052,28	0,01	45°00'00"
22	333957,01	1465052,29	0,01	45°00'00"
23	333957,02	1465052,30	0,01	90°
24	333957,02	1465052,31	0,01	45°00'00"
25	333957,03	1465052,32	0,01	45°00'00"
26	333957,04	1465052,33	0,02	90°
27	333957,04	1465052,35	0,02	90°
28	333957,04	1465052,37	0,02	90°
29	333957,04	1465052,39	0,02	90°
30	333957,04	1465052,41	0,02	90°
31	333957,04	1465052,43	0,01	134°59'59"
32	333957,03	1465052,44	0,01	90°
33	333957,03	1465052,45	0,02	116°33'54"
34	333957,02	1465052,47	0,01	180°
35	333957,01	1465052,47	0,01	90°
36	333957,01	1465052,48	0,01	134°59'59"
37	333957,00	1465052,49	0,01	134°59'59"
38	333956,99	1465052,50	0,01	134°59'59"
39	333956,98	1465052,51	0,01	180°
40	333956,97	1465052,51	0,02	153°26'05"
41	333956,95	1465052,52	0,01	90°
42	333956,95	1465052,53	0,02	180°
43	333956,93	1465052,53	0,01	180°
44	333956,92	1465052,53	0,01	180°
45	333956,91	1465052,53	0,02	180°
46	333956,89	1465052,53	0,02	180°
47	333956,87	1465052,53	0,01	180°
48	333956,86	1465052,53	0,01	180°
49	333956,85	1465052,53	0,02	206°33'54"
50	333956,83	1465052,52	3,06	202°42'22"
51	333954,01	1465051,34	0,02	206°33'54"
52	333953,99	1465051,33	0,01	180°
53	333953,98	1465051,33	0,01	270°
54	333953,98	1465051,32	0,01	225°00'00"
55	333953,97	1465051,31	0,02	206°33'54"
56	333953,95	1465051,30	0,01	270°
57	333953,95	1465051,29	0,01	270°
58	333953,95	1465051,28	0,01	225°00'00"
59	333953,94	1465051,27	0,01	225°00'00"
60	333953,93	1465051,26	0,02	270°
61	333953,93	1465051,24	0,01	180°
62	333953,92	1465051,24	0,02	270°
63	333953,92	1465051,22	0,02	270°
64	333953,92	1465051,20	0,02	270°
65	333953,92	1465051,18	0,01	314°59'59"
66	333953,93	1465051,17	0,01	270°
67	333953,93	1465051,16	0,01	314°59'59"
68	333953,94	1465051,15	0,01	270°

Номер	X	Y	Длина, м	Дир. угол
69	333953,94	1465051,14	0,02	296°33'54"
70	333953,95	1465051,12	0,01	314°59'59"
71	333953,96	1465051,11	0,01	314°59'59"
72	333953,97	1465051,10	0,01	314°59'59"
73	333953,98	1465051,09	0,01	314°59'59"
74	333953,99	1465051,08	0,01	0°
6	333954,00	1465051,08		
Площадь: 397 кв. м				
Участок 224. 72:23:000000:91:ЗУ1				
1	334173,73	1464584,32	0,08	194°02'10"
2	334173,65	1464584,30	0,07	225°00'00"
3	334173,60	1464584,25	0,08	255°57'49"
4	334173,58	1464584,17	0,07	285°56'43"
5	334173,60	1464584,10	0,08	309°48'20"
6	334173,65	1464584,04	0,08	345°57'49"
7	334173,73	1464584,02	0,07	15°56'43"
8	334173,80	1464584,04	0,08	45°00'00"
9	334173,86	1464584,10	0,07	74°03'16"
10	334173,88	1464584,17	0,08	104°02'10"
11	334173,86	1464584,25	0,08	140°11'39"
12	334173,80	1464584,30	0,07	164°03'16"
1	334173,73	1464584,32		
13	334154,18	1464624,65	0,08	194°02'10"
14	334154,10	1464624,63	0,07	224°59'59"
15	334154,05	1464624,58	0,08	255°57'49"
16	334154,03	1464624,50	0,07	285°56'43"
17	334154,05	1464624,43	0,08	309°48'20"
18	334154,10	1464624,37	0,08	345°57'49"
19	334154,18	1464624,35	0,07	15°56'43"
20	334154,25	1464624,37	0,08	44°59'59"
21	334154,31	1464624,43	0,07	74°03'16"
22	334154,33	1464624,50	0,08	104°02'10"
23	334154,31	1464624,58	0,08	140°11'39"
24	334154,25	1464624,63	0,07	164°03'16"
13	334154,18	1464624,65		
25	334091,06	1464769,27	0,02	180°
26	334091,04	1464769,27	0,01	180°
27	334091,03	1464769,27	0,01	180°
28	334091,02	1464769,27	0,01	225°00'00"
29	334091,01	1464769,26	0,02	180°
30	334090,99	1464769,26	0,01	180°
31	334090,98	1464769,26	0,01	180°
32	334090,97	1464769,26	0,01	225°00'00"
33	334090,96	1464769,25	0,01	225°00'00"
34	334090,95	1464769,24	0,01	225°00'00"
35	334090,94	1464769,23	0,01	225°00'00"
36	334090,93	1464769,22	0,01	225°00'00"
37	334090,92	1464769,21	0,01	270°
38	334090,92	1464769,20	0,01	225°00'00"
39	334090,91	1464769,19	0,01	270°
40	334090,91	1464769,18	3,65	246°44'22"
41	334089,47	1464765,83	0,01	225°00'00"
42	334089,46	1464765,82	0,01	270°
43	334089,46	1464765,81	0,01	270°
44	334089,46	1464765,80	0,01	270°
45	334089,46	1464765,79	0,02	270°
46	334089,46	1464765,77	0,01	270°

Номер	X	Y	Длина, м	Дир. угол
47	334089,46	1464765,76	0,01	270°
48	334089,46	1464765,75	0,02	270°
49	334089,46	1464765,73	0,01	314°59'59"
50	334089,47	1464765,72	0,01	270°
51	334089,47	1464765,71	0,01	314°59'59"
52	334089,48	1464765,70	0,01	270°
53	334089,48	1464765,69	0,01	314°59'59"
54	334089,49	1464765,68	0,02	333°26'05"
55	334089,51	1464765,67	0,01	314°59'59"
56	334089,52	1464765,66	0,02	333°26'05"
57	334089,54	1464765,65	0,01	0°
58	334089,55	1464765,65	0,01	314°59'59"
59	334089,56	1464765,64	0,01	0°
60	334089,57	1464765,64	0,01	314°59'59"
61	334089,58	1464765,63	0,02	0°
62	334089,60	1464765,63	0,02	0°
63	334089,62	1464765,63	0,01	0°
64	334089,63	1464765,63	0,01	45°00'00"
65	334089,64	1464765,64	0,02	0°
66	334089,66	1464765,64	0,01	90°
67	334089,66	1464765,65	0,02	0°
68	334089,68	1464765,65	0,01	45°00'00"
69	334089,69	1464765,66	0,01	0°
70	334089,70	1464765,66	0,01	45°00'00"
71	334089,71	1464765,67	0,02	63°26'05"
72	334089,72	1464765,69	0,01	45°00'00"
73	334089,73	1464765,70	0,02	63°26'05"
74	334089,74	1464765,72	3,64	66°40'38"
75	334091,18	1464769,06	0,02	63°26'05"
76	334091,19	1464769,08	0,02	90°
77	334091,19	1464769,10	0,01	90°
78	334091,19	1464769,11	0,01	90°
79	334091,19	1464769,12	0,02	90°
80	334091,19	1464769,14	0,02	90°
81	334091,19	1464769,16	0,01	90°
82	334091,19	1464769,17	0,01	134°59'59"
83	334091,18	1464769,18	0,02	90°
84	334091,18	1464769,20	0,01	180°
85	334091,17	1464769,20	0,01	134°59'59"
86	334091,16	1464769,21	0,02	116°33'54"
87	334091,15	1464769,23	0,01	180°
88	334091,14	1464769,23	0,03	134°59'59"
89	334091,12	1464769,25	0,01	134°59'59"
90	334091,11	1464769,26	0,01	180°
91	334091,10	1464769,26	0,01	180°
92	334091,09	1464769,26	0,01	180°
93	334091,08	1464769,26	0,02	153°26'05"
25	334091,06	1464769,27		
94	334101,69	1464771,70	0,08	203°11'54"
95	334101,62	1464771,67	0,08	219°48'20"
96	334101,56	1464771,62	0,07	254°03'16"
97	334101,54	1464771,55	0,08	284°02'10"
98	334101,56	1464771,47	0,08	320°11'39"
99	334101,62	1464771,42	0,07	344°03'16"
100	334101,69	1464771,40	0,08	14°02'10"
101	334101,77	1464771,42	0,07	45°00'00"
102	334101,82	1464771,47	0,08	75°57'49"
103	334101,84	1464771,55	0,07	105°56'43"

Номер	X	Y	Длина, м	Дир. угол
104	334101,82	1464771,62	0,07	135°00'00"
105	334101,77	1464771,67	0,09	159°26'38"
94	334101,69	1464771,70		
106	334069,73	1464812,02	0,08	194°02'10"
107	334069,65	1464812,00	0,07	225°00'00"
108	334069,60	1464811,95	0,08	255°57'49"
109	334069,58	1464811,87	0,07	285°56'43"
110	334069,60	1464811,80	0,07	314°59'59"
111	334069,65	1464811,75	0,09	339°26'38"
112	334069,73	1464811,72	0,08	23°11'54"
113	334069,80	1464811,75	0,08	39°48'20"
114	334069,86	1464811,80	0,07	74°03'16"
115	334069,88	1464811,87	0,08	104°02'10"
116	334069,86	1464811,95	0,08	140°11'39"
117	334069,80	1464812,00	0,07	164°03'16"
106	334069,73	1464812,02		
118	334050,09	1464853,20	0,08	194°02'10"
119	334050,01	1464853,18	0,07	225°00'00"
120	334049,96	1464853,13	0,08	255°57'49"
121	334049,94	1464853,05	0,07	285°56'43"
122	334049,96	1464852,98	0,07	314°59'59"
123	334050,01	1464852,93	0,09	339°26'38"
124	334050,09	1464852,90	0,08	23°11'54"
125	334050,16	1464852,93	0,08	39°48'20"
126	334050,22	1464852,98	0,07	74°03'16"
127	334050,24	1464853,05	0,08	104°02'10"
128	334050,22	1464853,13	0,08	140°11'39"
129	334050,16	1464853,18	0,07	164°03'16"
118	334050,09	1464853,20		
130	334028,24	1464898,72	0,08	194°02'10"
131	334028,16	1464898,70	0,07	225°00'00"
132	334028,11	1464898,65	0,08	255°57'49"
133	334028,09	1464898,57	0,07	285°56'43"
134	334028,11	1464898,50	0,07	314°59'59"
135	334028,16	1464898,45	0,09	339°26'38"
136	334028,24	1464898,42	0,08	23°11'54"
137	334028,31	1464898,45	0,07	45°00'00"
138	334028,36	1464898,50	0,08	66°48'05"
139	334028,39	1464898,57	0,09	110°33'21"
140	334028,36	1464898,65	0,07	134°59'59"
141	334028,31	1464898,70	0,07	164°03'16"
130	334028,24	1464898,72		
142	333965,06	1465032,17	0,09	200°33'21"
143	333964,98	1465032,14	0,07	224°59'59"
144	333964,93	1465032,09	0,07	254°03'16"
145	333964,91	1465032,02	0,08	284°02'10"
146	333964,93	1465031,94	0,07	314°59'59"
147	333964,98	1465031,89	0,09	339°26'38"
148	333965,06	1465031,86	0,08	23°11'54"
149	333965,13	1465031,89	0,08	39°48'20"
150	333965,19	1465031,94	0,08	75°57'49"
151	333965,21	1465032,02	0,07	105°56'43"
152	333965,19	1465032,09	0,08	140°11'39"
153	333965,13	1465032,14	0,08	156°48'05"
142	333965,06	1465032,17		

Номер	X	Y	Длина, м	Дир. угол
154	333945,02	1465075,11	0,08	203°11'54"
155	333944,95	1465075,08	0,08	219°48'20"
156	333944,89	1465075,03	0,07	254°03'16"
157	333944,87	1465074,96	0,08	284°02'10"
158	333944,89	1465074,88	0,08	320°11'39"
159	333944,95	1465074,83	0,07	344°03'16"
160	333945,02	1465074,81	0,08	14°02'10"
161	333945,10	1465074,83	0,07	44°59'59"
162	333945,15	1465074,88	0,08	75°57'49"
163	333945,17	1465074,96	0,07	105°56'43"
164	333945,15	1465075,03	0,07	134°59'59"
165	333945,10	1465075,08	0,09	159°26'38"
154	333945,02	1465075,11		
166	333901,47	1465166,48	0,25	118°36'37"
167	333901,35	1465166,70	0,01	180°
168	333901,34	1465166,70	0,07	195°56'43"
169	333901,27	1465166,68	0,07	225°00'00"
170	333901,22	1465166,63	0,09	249°26'38"
171	333901,19	1465166,55	0,08	293°11'54"
172	333901,22	1465166,48	0,07	314°59'59"
173	333901,27	1465166,43	0,08	336°48'05"
174	333901,34	1465166,40	0,09	20°33'21"
175	333901,42	1465166,43	0,07	45°00'00"
166	333901,47	1465166,48		
176	333879,32	1465214,03	0,08	194°02'10"
177	333879,24	1465214,01	0,07	225°00'00"
178	333879,19	1465213,96	0,08	255°57'49"
179	333879,17	1465213,88	0,07	285°56'43"
180	333879,19	1465213,81	0,08	309°48'20"
181	333879,24	1465213,75	0,08	345°57'49"
182	333879,32	1465213,73	0,07	15°56'43"
183	333879,39	1465213,75	0,08	50°11'39"
184	333879,44	1465213,81	0,08	66°48'05"
185	333879,47	1465213,88	0,09	110°33'21"
186	333879,44	1465213,96	0,07	134°59'59"
187	333879,39	1465214,01	0,07	164°03'16"
176	333879,32	1465214,03		
188	333839,70	1465296,55	0,09	200°33'21"
189	333839,62	1465296,52	0,07	225°00'00"
190	333839,57	1465296,47	0,07	254°03'16"
191	333839,55	1465296,40	0,08	284°02'10"
192	333839,57	1465296,32	0,07	314°59'59"
193	333839,62	1465296,27	0,08	345°57'49"
194	333839,70	1465296,25	0,07	15°56'43"
195	333839,77	1465296,27	0,07	45°00'00"
196	333839,82	1465296,32	0,09	69°26'38"
197	333839,85	1465296,40	0,08	113°11'54"
198	333839,82	1465296,47	0,07	134°59'59"
199	333839,77	1465296,52	0,08	156°48'05"
188	333839,70	1465296,55		
200	333817,26	1465344,25	0,07	188°07'48"
201	333817,19	1465344,24	0,08	230°11'39"
202	333817,14	1465344,18	0,09	249°26'38"
203	333817,11	1465344,10	0,09	290°33'21"

Номер	X	Y	Длина, м	Дир. угол
204	333817,14	1465344,02	0,06	321°20'24"
205	333817,19	1465343,98	0,07	344°03'16"
206	333817,26	1465343,96	0,08	14°02'10"
207	333817,34	1465343,98	0,06	38°39'35"
208	333817,39	1465344,02	0,08	75°57'49"
209	333817,41	1465344,10	0,08	104°02'10"
210	333817,39	1465344,18	0,08	129°48'20"
211	333817,34	1465344,24	0,08	172°52'29"
200	333817,26	1465344,25		
212	333702,03	1465586,43	0,01	0°
213	333702,04	1465586,43	0,01	0°
214	333702,05	1465586,43	0,01	0°
215	333702,06	1465586,43	0,02	0°
216	333702,08	1465586,43	0,01	45°00'00"
217	333702,09	1465586,44	0,01	0°
218	333702,10	1465586,44	0,01	45°00'00"
219	333702,11	1465586,45	0,01	45°00'00"
220	333702,12	1465586,46	0,01	0°
221	333702,13	1465586,46	0,01	0°
222	333702,14	1465586,46	0,01	0°
223	333702,15	1465586,46	0,02	90°
224	333702,15	1465586,48	0,01	0°
225	333702,16	1465586,48	0,01	45°00'00"
226	333702,17	1465586,49	0,01	45°00'00"
227	333702,18	1465586,50	0,01	90°
228	333702,18	1465586,51	0,01	90°
229	333702,18	1465586,52	0,02	63°26'05"
230	333702,19	1465586,54	0,01	90°
231	333702,19	1465586,55	0,01	45°00'00"
232	333702,20	1465586,56	0,01	90°
233	333702,20	1465586,57	0,01	90°
234	333702,20	1465586,58	0,02	90°
235	333702,20	1465586,60	0,01	90°
236	333702,20	1465586,61	0,01	134°59'59"
237	333702,19	1465586,62	0,02	90°
238	333702,19	1465586,64	0,01	180°
239	333702,18	1465586,64	2,28	114°52'49"
240	333701,22	1465588,71	1,30	114°35'24"
241	333700,68	1465589,89	0,01	134°59'59"
242	333700,67	1465589,90	0,01	90°
243	333700,67	1465589,91	0,02	116°33'54"
244	333700,66	1465589,93	0,01	180°
245	333700,65	1465589,93	0,01	134°59'59"
246	333700,64	1465589,94	0,01	134°59'59"
247	333700,63	1465589,95	0,01	134°59'59"
248	333700,62	1465589,96	0,01	180°
249	333700,61	1465589,96	0,01	180°
250	333700,60	1465589,96	0,01	134°59'59"
251	333700,59	1465589,97	0,01	180°
252	333700,58	1465589,97	0,02	153°26'05"
253	333700,56	1465589,98	0,01	180°
254	333700,55	1465589,98	0,01	180°
255	333700,54	1465589,98	0,01	180°
256	333700,53	1465589,98	0,02	180°
257	333700,51	1465589,98	0,01	225°00'00"
258	333700,50	1465589,97	0,01	180°
259	333700,49	1465589,97	0,01	225°00'00"
260	333700,48	1465589,96	0,01	180°

Номер	X	Y	Длина, м	Дир. угол
261	333700,47	1465589,96	0,01	180°
262	333700,46	1465589,96	0,02	206°33'54"
263	333700,44	1465589,95	0,02	270°
264	333700,44	1465589,93	0,01	180°
265	333700,43	1465589,93	0,01	225°00'00"
266	333700,42	1465589,92	0,01	225°00'00"
267	333700,41	1465589,91	0,01	270°
268	333700,41	1465589,90	0,01	270°
269	333700,41	1465589,89	0,02	243°26'05"
270	333700,40	1465589,87	0,02	243°26'05"
271	333700,39	1465589,85	0,01	270°
272	333700,39	1465589,84	0,01	270°
273	333700,39	1465589,83	0,02	270°
274	333700,39	1465589,81	0,01	270°
275	333700,39	1465589,80	0,01	314°59'59"
276	333700,40	1465589,79	0,01	270°
277	333700,40	1465589,78	0,01	314°59'59"
278	333700,41	1465589,77	3,59	294°42'29"
279	333701,91	1465586,51	0,01	314°59'59"
280	333701,92	1465586,50	0,02	296°33'54"
281	333701,93	1465586,48	0,01	0°
282	333701,94	1465586,48	0,01	314°59'59"
283	333701,95	1465586,47	0,01	314°59'59"
284	333701,96	1465586,46	0,01	0°
285	333701,97	1465586,46	0,01	314°59'59"
286	333701,98	1465586,45	0,01	0°
287	333701,99	1465586,45	0,01	314°59'59"
288	333702,00	1465586,44	0,01	0°
289	333702,01	1465586,44	0,02	333°26'05"
212	333702,03	1465586,43		
Площадь: 3 кв. м				
Участок 225. 72:23:0428002:1175:3У1				
1	334544,73	1463822,68	4,10	358°44'32"
2	334548,83	1463822,59	10,77	29°18'09"
3	334558,22	1463827,86	7,45	29°14'55"
4	334564,72	1463831,50	3,75	151°27'02"
5	334561,43	1463833,29	3,90	35°43'31"
6	334564,60	1463835,57	0,01	180°
7	334564,59	1463835,57	12,60	144°22'01"
8	334554,35	1463842,91	1,78	295°59'21"
9	334555,13	1463841,31	0,77	296°53'46"
10	334555,48	1463840,62	9,55	296°29'04"
11	334559,74	1463832,07	5,66	217°54'05"
12	334555,27	1463828,59	11,45	207°03'26"
13	334545,07	1463823,38	30,35	116°37'26"
14	334531,47	1463850,51	8,22	24°58'29"
15	334538,92	1463853,98	8,63	144°20'19"
16	334531,91	1463859,01	0,04	116°33'54"
17	334531,89	1463859,05	2,83	204°39'42"
18	334529,32	1463857,87	6,27	295°42'24"
19	334532,04	1463852,22	2,62	218°29'20"
20	334529,99	1463850,59	2,62	248°43'36"
21	334529,04	1463848,15	2,62	278°33'47"
22	334529,43	1463845,56	12,08	294°02'22"
23	334534,35	1463834,53	12,06	303°44'33"
24	334541,05	1463824,50	2,02	333°33'42"
25	334542,86	1463823,60	2,08	333°48'13"
1	334544,73	1463822,68		
Площадь: 239 кв. м				

Номер	X	Y	Длина, м	Дир. угол
Участок 226. 72:23:0428002:1175:3У2				
1	334640,55	1463786,36	4,91	60°05'45"
2	334643,00	1463790,62	13,29	150°04'43"
3	334631,48	1463797,25	76,95	150°12'12"
4	334564,70	1463835,49	0,13	141°20'24"
5	334564,60	1463835,57	3,90	215°43'31"
6	334561,43	1463833,29	3,75	331°27'02"
7	334564,72	1463831,50	2,56	331°20'09"
8	334566,97	1463830,27	20,78	332°12'05"
9	334585,35	1463820,58	2,85	240°22'46"
10	334583,94	1463818,10	50,82	330°43'34"
11	334628,27	1463793,25	14,08	330°42'15"
1	334640,55	1463786,36		
Площадь: 422 кв. м				
Участок 227. 72:23:0428002:1175:3У3				
1	334643,00	1463790,62	4,26	60°00'17"
2	334645,13	1463794,31	27,13	60°06'30"
3	334658,65	1463817,83	41,53	60°06'03"
4	334679,35	1463853,83	9,42	139°05'19"
5	334672,23	1463860,00	2,03	138°36'04"
6	334670,71	1463861,34	1,23	138°38'17"
7	334669,79	1463862,15	75,36	239°26'49"
8	334631,48	1463797,25	13,29	330°04'43"
1	334643,00	1463790,62		
Площадь: 954 кв. м				
Участок 228. 72:23:0000000:112:3У1				
1	334487,78	1463755,03	0,02	26°33'54"
2	334487,80	1463755,04	69,30	22°32'45"
3	334551,80	1463781,61	2,95	129°37'52"
4	334549,92	1463783,88	3,54	129°37'09"
5	334547,66	1463786,61	67,58	202°25'57"
6	334485,19	1463760,82	6,34	294°06'00"
1	334487,78	1463755,03		
Площадь: 429 кв. м				
Участок 229. 72:23:0000000:112:3У2				
1	334711,22	1463873,35	137,80	60°00'47"
2	334780,09	1463992,70	27,60	60°17'09"
3	334793,77	1464016,67	20,28	64°47'12"
4	334802,41	1464035,02	1,35	64°34'23"
5	334802,99	1464036,24	14,70	61°27'51"
6	334810,01	1464049,15	8,72	59°01'29"
7	334814,50	1464056,63	4,90	150°14'26"
8	334810,25	1464059,06	22,29	239°46'36"
9	334799,03	1464039,80	2,46	244°41'13"
10	334797,98	1464037,58	21,96	244°27'00"
11	334788,51	1464017,77	17,78	240°59'54"
12	334779,89	1464002,22	32,12	239°05'28"
13	334763,39	1463974,66	113,64	239°48'48"
14	334706,25	1463876,43	5,85	328°12'45"
1	334711,22	1463873,35		
Площадь: 1133 кв. м				
Участок 230. 72:23:0000000:112:3У3				
1	334671,89	1463805,20	78,68	60°00'37"
2	334711,22	1463873,35	5,85	148°12'45"
3	334706,25	1463876,43	88,83	239°48'02"
4	334661,57	1463799,66	34,60	239°48'41"
5	334644,17	1463769,75	49,14	183°31'23"
6	334595,12	1463766,73	39,92	136°19'10"
7	334566,25	1463794,30	20,13	202°23'55"

Номер	X	Y	Длина, м	Дир. угол
8	334547,64	1463786,63	0,03	315°00'00"
9	334547,66	1463786,61	3,54	309°37'09"
10	334549,92	1463783,88	2,95	309°37'52"
11	334551,80	1463781,61	7,01	22°34'33"
12	334558,27	1463784,30	6,78	22°33'17"
13	334564,53	1463786,90	39,70	316°00'37"
14	334593,09	1463759,33	54,33	3°27'02"
15	334647,32	1463762,60	49,18	60°01'31"
1	334671,89	1463805,20		
Площадь: 1510 кв. м				
Участок 231. 72:23:0428002:12893:3У2				
1	333818,48	1465375,24	3,20	24°43'30"
2	333821,39	1465376,58	3,51	21°53'32"
3	333824,65	1465377,89	15,18	114°55'40"
4	333818,25	1465391,66	3,05	115°03'03"
5	333816,96	1465394,42	4,19	191°34'42"
6	333812,86	1465393,58	2,96	201°00'34"
7	333810,10	1465392,52	19,20	295°52'16"
1	333818,48	1465375,24		
Площадь: 129 кв. м				
Участок 232. 72:23:0428002:12893:3У1				
1	333804,72	1465369,61	7,74	20°01'38"
2	333811,99	1465372,26	7,14	24°39'47"
3	333818,48	1465375,24	19,20	115°52'16"
4	333810,10	1465392,52	14,12	201°02'25"
5	333796,92	1465387,45	2,89	199°11'13"
6	333794,19	1465386,50	19,90	301°56'28"
1	333804,72	1465369,61		
7	333797,83	1465386,75	0,02	180°
8	333797,81	1465386,75	2,86	200°27'44"
9	333795,13	1465385,75	0,01	225°00'00"
10	333795,12	1465385,74	0,01	180°
11	333795,11	1465385,74	0,01	225°00'00"
12	333795,10	1465385,73	0,01	225°00'00"
13	333795,09	1465385,72	0,01	225°00'00"
14	333795,08	1465385,71	0,01	180°
15	333795,07	1465385,71	0,01	270°
16	333795,07	1465385,70	0,02	243°26'05"
17	333795,06	1465385,68	0,01	225°00'00"
18	333795,05	1465385,67	0,01	180°
19	333795,04	1465385,67	0,01	270°
20	333795,04	1465385,66	0,01	270°
21	333795,04	1465385,65	0,01	270°
22	333795,04	1465385,64	0,01	270°
23	333795,04	1465385,63	0,02	270°
24	333795,04	1465385,61	0,01	270°
25	333795,04	1465385,60	0,01	270°
26	333795,04	1465385,59	0,01	270°
27	333795,04	1465385,58	0,01	270°
28	333795,04	1465385,57	0,01	270°
29	333795,04	1465385,56	0,02	296°33'54"
30	333795,05	1465385,54	0,01	314°59'59"
31	333795,06	1465385,53	0,01	314°59'59"
32	333795,07	1465385,52	0,01	270°
33	333795,07	1465385,51	0,01	314°59'59"
34	333795,08	1465385,50	0,01	0°
35	333795,09	1465385,50	0,01	314°59'59"
36	333795,10	1465385,49	0,01	314°59'59"

Номер	X	Y	Длина, м	Дир. угол
37	333795,11	1465385,48	0,01	314°59'59"
38	333795,12	1465385,47	0,01	0°
39	333795,13	1465385,47	0,01	0°
40	333795,14	1465385,47	0,02	333°26'05"
41	333795,16	1465385,46	0,02	0°
42	333795,18	1465385,46	0,01	0°
43	333795,19	1465385,46	0,01	0°
44	333795,20	1465385,46	0,02	0°
45	333795,22	1465385,46	0,01	90°
46	333795,22	1465385,47	0,02	0°
47	333795,24	1465385,47	2,86	20°27'44"
48	333797,92	1465386,47	0,01	45°00'00"
49	333797,93	1465386,48	0,01	45°00'00"
50	333797,94	1465386,49	0,01	0°
51	333797,95	1465386,49	0,01	45°00'00"
52	333797,96	1465386,50	0,01	45°00'00"
53	333797,97	1465386,51	0,01	0°
54	333797,98	1465386,51	0,01	90°
55	333797,98	1465386,52	0,02	63°26'05"
56	333797,99	1465386,54	0,01	45°00'00"
57	333798,00	1465386,55	0,01	0°
58	333798,01	1465386,55	0,02	90°
59	333798,01	1465386,57	0,01	90°
60	333798,01	1465386,58	0,01	90°
61	333798,01	1465386,59	0,01	90°
62	333798,01	1465386,60	0,02	90°
63	333798,01	1465386,62	0,01	90°
64	333798,01	1465386,63	0,01	90°
65	333798,01	1465386,64	0,01	90°
66	333798,01	1465386,65	0,01	90°
67	333798,01	1465386,66	0,02	116°33'54"
68	333798,00	1465386,68	0,01	134°59'59"
69	333797,99	1465386,69	0,01	180°
70	333797,98	1465386,69	0,02	90°
71	333797,98	1465386,71	0,03	134°59'59"
72	333797,96	1465386,73	0,01	180°
73	333797,95	1465386,73	0,01	134°59'59"
74	333797,94	1465386,74	0,01	134°59'59"
75	333797,93	1465386,75	0,01	180°
76	333797,92	1465386,75	0,01	180°
77	333797,91	1465386,75	0,02	153°26'05"
78	333797,89	1465386,76	0,01	180°
79	333797,88	1465386,76	0,01	180°
80	333797,87	1465386,76	0,01	180°
81	333797,86	1465386,76	0,01	180°
82	333797,85	1465386,76	0,01	180°
83	333797,84	1465386,76	0,01	180°
84	333797,83	1465386,76	0,01	270°
7	333797,83	1465386,75		
Площадь: 309 кв. м				
Участок 233. 72:23:0428002:12952:3У1				
1	334221,72	1464524,98	0,63	19°35'32"
2	334222,31	1464525,19	0,32	38°39'35"
3	334222,56	1464525,39	5,00	115°13'53"
4	334220,43	1464529,91	1,08	218°14'47"
5	334219,58	1464529,24	14,81	218°15'18"
6	334207,95	1464520,07	14,58	19°38'26"
7	334221,68	1464524,97	0,04	14°02'10"
1	334221,72	1464524,98		

Номер	X	Y	Длина, м	Дир. угол
Площадь: 40 кв. м				
Участок 234. 72:23:0428002:12952:ЗУ2				
1	334203,63	1464510,38	4,93	38°29'47"
2	334207,49	1464513,45	5,02	116°21'39"
3	334205,26	1464517,95	4,76	218°15'55"
4	334201,52	1464515,00	5,08	294°32'47"
1	334203,63	1464510,38		
Площадь: 24 кв. м				
Участок 235. 72:23:0428002:13777:ЗУ1				
1	334206,02	1464505,15	5,10	37°40'41"
2	334210,06	1464508,27	5,77	116°20'34"
3	334207,50	1464513,44	0,01	134°59'59"
4	334207,49	1464513,45	4,93	218°29'47"
5	334203,63	1464510,38	5,75	294°33'33"
1	334206,02	1464505,15		
Площадь: 28 кв. м				
Участок 236. 72:23:0428002:1441:ЗУ1				
1	333698,01	1465586,62	3,54	34°11'00"
2	333700,94	1465588,61	1,28	114°33'19"
3	333700,41	1465589,77	0,01	134°59'59"
4	333700,40	1465589,78	0,01	90°
5	333700,40	1465589,79	0,01	134°59'59"
6	333700,39	1465589,80	0,01	90°
7	333700,39	1465589,81	0,02	90°
8	333700,39	1465589,83	0,01	90°
9	333700,39	1465589,84	0,01	90°
10	333700,39	1465589,85	0,02	63°26'05"
11	333700,40	1465589,87	0,02	63°26'05"
12	333700,41	1465589,89	0,01	90°
13	333700,41	1465589,90	0,01	90°
14	333700,41	1465589,91	0,01	45°00'00"
15	333700,42	1465589,92	0,01	45°00'00"
16	333700,43	1465589,93	0,01	0°
17	333700,44	1465589,93	0,02	90°
18	333700,44	1465589,95	0,02	26°33'54"
19	333700,46	1465589,96	0,01	0°
20	333700,47	1465589,96	0,01	0°
21	333700,48	1465589,96	0,01	45°00'00"
22	333700,49	1465589,97	0,01	0°
23	333700,50	1465589,97	0,01	45°00'00"
24	333700,51	1465589,98	0,02	0°
25	333700,53	1465589,98	0,01	0°
26	333700,54	1465589,98	0,01	0°
27	333700,55	1465589,98	0,01	0°
28	333700,56	1465589,98	0,02	333°26'05"
29	333700,58	1465589,97	0,01	0°
30	333700,59	1465589,97	0,01	314°59'59"
31	333700,60	1465589,96	0,01	0°
32	333700,61	1465589,96	0,01	0°
33	333700,62	1465589,96	0,01	314°59'59"
34	333700,63	1465589,95	0,01	314°59'59"
35	333700,64	1465589,94	0,01	314°59'59"
36	333700,65	1465589,93	0,01	0°
37	333700,66	1465589,93	0,02	296°33'54"
38	333700,67	1465589,91	0,01	270°
39	333700,67	1465589,90	0,01	314°59'59"
40	333700,68	1465589,89	1,30	294°35'24"
41	333701,22	1465588,71	0,01	90°
42	333701,22	1465588,72	1,25	21°37'51"

Номер	X	Y	Длина, м	Дир. угол
43	333702,38	1465589,18	0,50	22°26'33"
44	333702,84	1465589,37	1,94	18°03'37"
45	333704,68	1465589,97	0,67	101°58'34"
46	333704,54	1465590,63	4,93	20°31'43"
47	333709,16	1465592,36	11,69	21°25'41"
48	333720,04	1465596,63	2,53	22°30'55"
49	333722,38	1465597,60	0,27	116°33'54"
50	333722,26	1465597,84	6,52	116°12'40"
51	333719,38	1465603,69	8,96	198°40'39"
52	333710,89	1465600,82	9,27	200°23'22"
53	333702,20	1465597,59	4,06	240°09'00"
54	333700,18	1465594,07	4,06	240°09'00"
55	333698,16	1465590,55	0,15	266°11'09"
56	333698,15	1465590,40	3,78	267°52'44"
1	333698,01	1465586,62		
Площадь: 169 кв. м				
Участок 237. 72:23:0428002:1441:3У2				
1	333696,20	1465591,12	7,44	59°48'56"
2	333699,94	1465597,55	1,88	60°01'42"
3	333700,88	1465599,18	9,98	20°43'26"
4	333710,21	1465602,71	8,72	19°20'56"
5	333718,44	1465605,60	7,99	116°18'30"
6	333714,90	1465612,76	2,28	192°41'33"
7	333712,68	1465612,26	20,14	192°02'06"
8	333692,98	1465608,06	2,38	167°36'07"
9	333690,66	1465608,57	2,24	151°42'59"
10	333688,69	1465609,63	1,19	152°21'14"
11	333687,64	1465610,18	20,89	294°11'06"
1	333696,20	1465591,12		
Площадь: 282 кв. м				
Участок 238. 72:23:0428002:14623:3У2				
1	334161,88	1464600,63	13,64	25°18'22"
2	334174,21	1464606,46	6,82	26°15'52"
3	334180,33	1464609,48	3,94	111°06'00"
4	334178,91	1464613,16	2,11	28°15'50"
5	334180,77	1464614,16	4,04	114°51'15"
6	334179,07	1464617,83	9,36	206°15'49"
7	334170,68	1464613,69	12,21	205°28'24"
8	334159,66	1464608,44	7,33	295°16'18"
9	334162,79	1464601,81	1,33	203°28'53"
10	334161,57	1464601,28	0,72	295°29'51"
1	334161,88	1464600,63		
Площадь: 165 кв. м				
Участок 239. 72:23:0428002:14623:3У1				
1	334161,57	1464601,28	1,33	23°28'53"
2	334162,79	1464601,81	7,33	115°16'18"
3	334159,66	1464608,44	1,33	205°24'27"
4	334158,46	1464607,87	7,29	295°15'50"
1	334161,57	1464601,28		
Площадь: 10 кв. м				
Участок 240. 72:23:0428002:664:3У1				
1	333724,52	1465541,56	3,01	26°28'47"
2	333727,21	1465542,90	6,24	26°26'30"
3	333732,80	1465545,68	12,46	26°24'01"
4	333743,96	1465551,22	21,30	114°57'53"
5	333734,97	1465570,53	3,57	193°55'10"
6	333731,50	1465569,67	8,87	200°56'57"
7	333723,22	1465566,50	9,90	200°56'31"
8	333713,97	1465562,96	4,31	301°48'28"

Номер	X	Y	Длина, м	Дир. угол
9	333716,24	1465559,30	19,58	295°01'13"
1	333724,52	1465541,56		
Площадь: 495 кв. м				
Участок 241. 72:23:0429002:1073:ЗУ1				
1	333234,51	1466245,08	4,43	35°48'30"
2	333238,10	1466247,67	2,78	124°36'14"
3	333236,52	1466249,96	35,17	124°42'08"
4	333216,50	1466278,87	1,50	124°57'38"
5	333215,64	1466280,10	20,41	124°42'08"
6	333204,02	1466296,88	4,18	217°48'10"
7	333200,72	1466294,32	59,72	304°27'32"
1	333234,51	1466245,08		
Площадь: 257 кв. м				
Участок 242. 72:23:0429002:1236:ЗУ1				
1	333156,89	1466013,88	0,24	70°49'15"
2	333156,97	1466014,11	0,25	161°33'54"
3	333156,73	1466014,19	0,24	253°04'20"
4	333156,66	1466013,96	0,24	340°49'15"
1	333156,89	1466013,88		
5	333152,22	1466015,40	0,25	71°33'54"
6	333152,30	1466015,64	0,25	163°44'23"
7	333152,06	1466015,71	0,25	251°33'54"
8	333151,98	1466015,47	0,25	343°44'23"
5	333152,22	1466015,40		
9	333187,13	1466023,88	0,25	121°45'34"
10	333187,00	1466024,09	0,26	210°34'45"
11	333186,78	1466023,96	0,25	301°45'34"
12	333186,91	1466023,75	0,26	30°34'45"
9	333187,13	1466023,88		
13	333163,66	1466010,81	3,99	60°05'41"
14	333165,65	1466014,27	4,00	149°50'47"
15	333162,19	1466016,28	4,01	240°02'31"
16	333160,19	1466012,81	4,01	330°02'31"
13	333163,66	1466010,81		
Площадь: 16 кв. м				
Участок 243. 72:23:0429002:7132:ЗУ1				
1	333153,73	1466095,40	3,81	35°29'06"
2	333156,83	1466097,61	0,25	78°41'24"
3	333156,88	1466097,86	3,72	78°12'23"
4	333157,64	1466101,50	2,03	163°05'03"
5	333155,70	1466102,09	6,97	253°35'30"
1	333153,73	1466095,40		
Площадь: 12 кв. м				
Участок 244. 72:23:0429002:743:ЗУ1				
1	333559,12	1466014,66	0,86	212°12'59"
2	333558,39	1466014,20	1,51	212°00'19"
3	333557,11	1466013,40	8,85	271°40'58"
4	333557,37	1466004,55	1,87	194°33'23"
5	333555,56	1466004,08	13,27	310°37'45"
6	333564,20	1465994,01	41,13	300°08'56"
7	333584,86	1465958,44	5,82	308°22'02"
8	333588,47	1465953,88	12,23	319°50'26"
9	333597,82	1465945,99	8,11	334°49'30"
10	333605,16	1465942,54	11,46	356°32'54"
11	333616,60	1465941,85	1,27	274°30'07"
12	333616,70	1465940,58	0,02	333°26'05"

Номер	X	Y	Длина, м	Дир. угол
13	333616,72	1465940,57	9,90	1°44'08"
14	333626,62	1465940,87	5,21	22°49'22"
15	333631,42	1465942,89	8,63	90°55'45"
16	333631,28	1465951,52	2,93	195°38'59"
17	333628,46	1465950,73	8,61	196°56'28"
18	333620,22	1465948,22	17,00	145°32'36"
19	333606,20	1465957,84	11,52	145°34'42"
20	333596,70	1465964,35	4,01	145°52'26"
21	333593,38	1465966,60	17,70	123°27'24"
22	333583,62	1465981,37	31,27	123°30'25"
23	333566,36	1466007,44	10,22	135°04'45"
1	333559,12	1466014,66		
Площадь: 1128 кв. м				
Участок 245. 72:23:0429002:743:3У4				
1	333272,66	1466320,68	5,34	35°14'17"
2	333277,02	1466323,76	9,68	128°19'36"
3	333271,02	1466331,35	12,31	128°22'08"
4	333263,38	1466341,00	0,03	225°00'00"
5	333263,36	1466340,98	1,49	128°10'43"
6	333262,44	1466342,15	5,36	218°01'30"
7	333258,22	1466338,85	23,21	308°28'29"
1	333272,66	1466320,68		
Площадь: 125 кв. м				
Участок 246. 72:23:0000000:112:3У6				
1	333301,24	1466284,68	1,89	52°56'54"
2	333302,38	1466286,19	1,84	20°24'35"
3	333304,10	1466286,83	1,81	11°48'25"
4	333305,87	1466287,20	0,13	341°33'54"
5	333305,99	1466287,16	10,63	128°23'25"
6	333299,39	1466295,49	0,12	239°02'10"
7	333299,33	1466295,39	1,27	278°07'48"
8	333299,51	1466294,13	1,65	263°02'49"
9	333299,31	1466292,49	1,81	220°58'40"
10	333297,94	1466291,30	1,60	201°36'08"
11	333296,45	1466290,71	7,70	308°27'44"
1	333301,24	1466284,68		
Площадь: 41 кв. м				
Участок 247. 72:23:0000000:112:3У5				
1	333296,45	1466290,71	1,60	21°36'08"
2	333297,94	1466291,30	1,81	40°58'40"
3	333299,31	1466292,49	1,65	83°02'49"
4	333299,51	1466294,13	1,27	98°07'48"
5	333299,33	1466295,39	0,12	59°02'10"
6	333299,39	1466295,49	36,05	128°21'16"
7	333277,02	1466323,76	5,34	215°14'17"
8	333272,66	1466320,68	30,74	308°27'42"
9	333291,78	1466296,61	1,46	308°02'49"
10	333292,68	1466295,46	0,48	308°17'24"
11	333292,98	1466295,08	5,58	308°27'04"
1	333296,45	1466290,71		
12	333263,36	1466340,98	0,03	45°00'00"
13	333263,38	1466341,00	1,48	128°25'04"
14	333262,46	1466342,16	0,02	206°33'54"
15	333262,44	1466342,15	1,49	308°10'43"
12	333263,36	1466340,98		
16	333380,89	1466190,92	4,96	41°04'38"
17	333384,63	1466194,18	70,81	130°53'17"

Номер	X	Y	Длина, м	Дир. угол
18	333338,28	1466247,71	11,91	130°54'51"
19	333330,48	1466256,71	12,65	129°21'11"
20	333322,46	1466266,49	6,53	129°09'12"
21	333318,34	1466271,55	19,90	128°20'58"
22	333305,99	1466287,16	0,13	161°33'54"
23	333305,87	1466287,20	1,81	191°48'25"
24	333304,10	1466286,83	1,84	200°24'35"
25	333302,38	1466286,19	1,89	232°56'54"
26	333301,24	1466284,68	21,24	308°28'58"
27	333314,46	1466268,05	18,41	310°55'31"
28	333326,52	1466254,14	7,82	310°19'51"
29	333331,58	1466248,18	4,14	313°20'07"
30	333334,42	1466245,17	4,30	309°14'33"
31	333337,14	1466241,84	33,48	310°43'25"
32	333358,98	1466216,47	12,23	310°31'30"
33	333366,93	1466207,17	4,01	310°33'17"
34	333369,54	1466204,12	4,12	310°34'16"
35	333372,22	1466200,99	6,04	310°29'54"
36	333376,14	1466196,40	7,25	310°55'06"
16	333380,89	1466190,92		
Площадь: 804 кв. м				
Участок 248. 72:23:0429002:8895:3У1				
1	333236,35	1466176,44	1,53	54°01'39"
2	333237,25	1466177,68	5,90	37°08'31"
3	333241,95	1466181,24	32,52	40°34'21"
4	333266,65	1466202,39	9,42	37°08'58"
5	333274,16	1466208,08	9,77	117°21'06"
6	333269,67	1466216,76	7,59	64°02'34"
7	333272,99	1466223,58	27,87	127°08'28"
8	333256,16	1466245,80	40,76	122°27'56"
9	333234,28	1466280,19	31,84	122°41'31"
10	333217,08	1466306,99	2,08	217°11'59"
11	333215,42	1466305,73	9,28	302°35'39"
12	333220,42	1466297,91	63,82	302°41'29"
13	333254,89	1466244,20	26,11	307°02'43"
14	333270,62	1466223,36	1,90	244°22'50"
15	333269,80	1466221,65	5,46	244°22'26"
16	333267,44	1466216,73	7,75	297°01'41"
17	333270,96	1466209,83	1,34	297°31'11"
18	333271,58	1466208,64	6,60	217°10'56"
19	333266,32	1466204,65	1,16	217°15'59"
20	333265,40	1466203,95	77,73	220°35'47"
21	333206,38	1466153,37	6,49	238°48'32"
22	333203,02	1466147,82	43,93	40°39'07"
1	333236,35	1466176,44		
Площадь: 415 кв. м				
Участок 249. 72:23:0000000:91:3У2				
1	334008,95	1464939,73	0,06	51°20'24"
2	334008,99	1464939,78	0,08	66°48'05"
3	334009,02	1464939,85	0,09	116°33'54"
4	334008,98	1464939,93	0,07	134°59'59"
5	334008,93	1464939,98	0,07	164°03'16"
6	334008,86	1464940,00	0,04	194°02'10"
7	334008,82	1464939,99	0,04	194°02'10"
8	334008,78	1464939,98	0,07	225°00'00"
9	334008,73	1464939,93	0,08	262°52'29"
10	334008,72	1464939,85	0,07	285°56'43"
11	334008,74	1464939,78	0,07	303°41'24"
12	334008,78	1464939,72	0,09	347°28'16"

Номер	X	Y	Длина, м	Дир. угол
13	334008,87	1464939,70	0,07	15°56'43"
14	334008,94	1464939,72	0,01	45°00'00"
1	334008,95	1464939,73		
15	333738,03	1465510,42	0,08	194°02'10"
16	333737,95	1465510,40	0,08	230°11'39"
17	333737,90	1465510,34	0,07	254°03'16"
18	333737,88	1465510,27	0,08	284°02'10"
19	333737,90	1465510,19	0,07	314°59'59"
20	333737,95	1465510,14	0,08	345°57'49"
21	333738,03	1465510,12	0,07	15°56'43"
22	333738,10	1465510,14	0,08	39°48'20"
23	333738,16	1465510,19	0,08	75°57'49"
24	333738,18	1465510,27	0,07	105°56'43"
25	333738,16	1465510,34	0,08	135°00'00"
26	333738,10	1465510,40	0,07	164°03'16"
15	333738,03	1465510,42		
27	333757,24	1465470,69	0,08	203°11'54"
28	333757,17	1465470,66	0,08	219°48'20"
29	333757,11	1465470,61	0,07	254°03'16"
30	333757,09	1465470,54	0,08	284°02'10"
31	333757,11	1465470,46	0,08	320°11'39"
32	333757,17	1465470,41	0,07	344°03'16"
33	333757,24	1465470,39	0,08	14°02'10"
34	333757,32	1465470,41	0,07	45°00'00"
35	333757,37	1465470,46	0,08	75°57'49"
36	333757,39	1465470,54	0,07	105°56'43"
37	333757,37	1465470,61	0,07	135°00'00"
38	333757,32	1465470,66	0,09	159°26'38"
27	333757,24	1465470,69		
39	333776,75	1465429,49	0,08	194°02'10"
40	333776,67	1465429,47	0,08	230°11'39"
41	333776,62	1465429,41	0,07	254°03'16"
42	333776,60	1465429,34	0,08	284°02'10"
43	333776,62	1465429,26	0,07	314°59'59"
44	333776,67	1465429,21	0,08	345°57'49"
45	333776,75	1465429,19	0,07	15°56'43"
46	333776,82	1465429,21	0,07	45°00'00"
47	333776,87	1465429,26	0,09	69°26'38"
48	333776,90	1465429,34	0,08	113°11'54"
49	333776,87	1465429,41	0,08	129°48'20"
50	333776,82	1465429,47	0,07	164°03'16"
39	333776,75	1465429,49		
51	334575,54	1463810,81	8,60	60°12'49"
52	334579,81	1463818,27	13,09	150°11'04"
53	334568,45	1463824,78	8,59	240°10'50"
54	334564,18	1463817,33	13,10	330°08'47"
51	334575,54	1463810,81		
55	334196,52	1464537,90	4,00	56°25'45"
56	334198,73	1464541,23	0,01	90°
57	334198,73	1464541,24	0,02	63°26'05"
58	334198,74	1464541,26	0,01	0°
59	334198,75	1464541,26	0,02	90°
60	334198,75	1464541,28	0,01	90°
61	334198,75	1464541,29	0,01	90°

Номер	X	Y	Длина, м	Дир. угол
62	334198,75	1464541,30	0,02	90°
63	334198,75	1464541,32	0,02	90°
64	334198,75	1464541,34	0,01	90°
65	334198,75	1464541,35	0,01	90°
66	334198,75	1464541,36	0,02	116°33'54"
67	334198,74	1464541,38	0,02	116°33'54"
68	334198,73	1464541,40	0,01	134°59'59"
69	334198,72	1464541,41	0,02	116°33'54"
70	334198,71	1464541,43	0,02	153°26'05"
71	334198,69	1464541,44	0,01	180°
72	334198,68	1464541,44	0,02	153°26'05"
73	334198,66	1464541,45	0,01	90°
74	334198,66	1464541,46	0,02	180°
75	334198,64	1464541,46	0,01	134°59'59"
76	334198,63	1464541,47	0,01	180°
77	334198,62	1464541,47	0,02	180°
78	334198,60	1464541,47	0,02	180°
79	334198,58	1464541,47	0,01	225°00'00"
80	334198,57	1464541,46	6,16	193°31'02"
81	334192,58	1464540,02	0,01	180°
82	334192,57	1464540,02	0,01	225°00'00"
83	334192,56	1464540,01	0,01	180°
84	334192,55	1464540,01	0,01	225°00'00"
85	334192,54	1464540,00	0,01	225°00'00"
86	334192,53	1464539,99	0,01	180°
87	334192,52	1464539,99	0,01	225°00'00"
88	334192,51	1464539,98	0,02	243°26'05"
89	334192,50	1464539,96	0,01	180°
90	334192,49	1464539,96	0,01	270°
91	334192,49	1464539,95	0,02	243°26'05"
92	334192,48	1464539,93	0,02	270°
93	334192,48	1464539,91	0,01	225°00'00"
94	334192,47	1464539,90	0,01	270°
95	334192,47	1464539,89	0,02	270°
96	334192,47	1464539,87	0,02	270°
97	334192,47	1464539,85	0,01	314°59'59"
98	334192,48	1464539,84	0,01	270°
99	334192,48	1464539,83	0,02	270°
100	334192,48	1464539,81	0,02	296°33'54"
101	334192,49	1464539,79	0,01	314°59'59"
102	334192,50	1464539,78	0,01	0°
103	334192,51	1464539,78	0,02	270°
104	334192,51	1464539,76	0,02	333°26'05"
105	334192,53	1464539,75	0,01	0°
106	334192,54	1464539,75	0,01	314°59'59"
107	334192,55	1464539,74	4,23	333°26'05"
108	334196,33	1464537,85	0,01	314°59'59"
109	334196,34	1464537,84	0,01	0°
110	334196,35	1464537,84	0,01	314°59'59"
111	334196,36	1464537,83	0,01	0°
112	334196,37	1464537,83	0,02	0°
113	334196,39	1464537,83	0,01	0°
114	334196,40	1464537,83	0,01	0°
115	334196,41	1464537,83	0,01	0°
116	334196,42	1464537,83	0,02	26°33'54"
117	334196,44	1464537,84	0,01	0°
118	334196,45	1464537,84	0,01	45°00'00"
119	334196,46	1464537,85	0,01	45°00'00"
120	334196,47	1464537,86	0,01	0°

Номер	X	Y	Длина, м	Дир. угол
121	334196,48	1464537,86	0,01	45°00'00"
122	334196,49	1464537,87	0,01	44°59'59"
123	334196,50	1464537,88	0,01	45°00'00"
124	334196,51	1464537,89	0,01	45°00'00"
55	334196,52	1464537,90		
125	334134,79	1464665,00	0,08	194°02'10"
126	334134,71	1464664,98	0,08	230°11'39"
127	334134,66	1464664,92	0,07	254°03'16"
128	334134,64	1464664,85	0,08	284°02'10"
129	334134,66	1464664,77	0,07	314°59'59"
130	334134,71	1464664,72	0,08	345°57'49"
131	334134,79	1464664,70	0,07	15°56'43"
132	334134,86	1464664,72	0,07	45°00'00"
133	334134,91	1464664,77	0,09	69°26'38"
134	334134,94	1464664,85	0,08	113°11'54"
135	334134,91	1464664,92	0,08	129°48'20"
136	334134,86	1464664,98	0,07	164°03'16"
125	334134,79	1464665,00		
137	334114,45	1464706,65	0,08	194°02'10"
138	334114,37	1464706,63	0,08	230°11'39"
139	334114,32	1464706,57	0,07	254°03'16"
140	334114,30	1464706,50	0,07	285°56'43"
141	334114,32	1464706,43	0,09	305°32'15"
142	334114,37	1464706,36	0,08	345°57'49"
143	334114,45	1464706,34	0,07	15°56'43"
144	334114,52	1464706,36	0,09	49°23'55"
145	334114,58	1464706,43	0,07	74°03'16"
146	334114,60	1464706,50	0,07	105°56'43"
147	334114,58	1464706,57	0,08	135°00'00"
148	334114,52	1464706,63	0,07	164°03'16"
137	334114,45	1464706,65		
149	334092,57	1464750,77	0,01	180°
150	334092,56	1464750,77	0,02	180°
151	334092,54	1464750,77	0,01	180°
152	334092,53	1464750,77	0,01	180°
153	334092,52	1464750,77	0,02	206°33'54"
154	334092,50	1464750,76	0,01	180°
155	334092,49	1464750,76	0,01	225°00'00"
156	334092,48	1464750,75	0,01	180°
157	334092,47	1464750,75	0,01	180°
158	334092,46	1464750,75	0,01	225°00'00"
159	334092,45	1464750,74	0,01	225°00'00"
160	334092,44	1464750,73	0,01	225°00'00"
161	334092,43	1464750,72	0,01	225°00'00"
162	334092,42	1464750,71	0,01	225°00'00"
163	334092,41	1464750,70	0,01	270°
164	334092,41	1464750,69	0,01	270°
165	334092,41	1464750,68	0,02	243°26'05"
166	334092,40	1464750,66	0,02	243°26'05"
167	334092,39	1464750,64	0,01	270°
168	334092,39	1464750,63	0,01	270°
169	334092,39	1464750,62	0,02	270°
170	334092,39	1464750,60	0,02	296°33'54"
171	334092,40	1464750,58	0,01	270°
172	334092,40	1464750,57	0,01	314°59'59"
173	334092,41	1464750,56	0,02	270°

Номер	X	Y	Длина, м	Дир. угол
174	334092,41	1464750,54	4,56	298°31'49"
175	334094,59	1464746,53	0,01	314°59'59"
176	334094,60	1464746,52	0,01	0°
177	334094,61	1464746,52	0,02	270°
178	334094,61	1464746,50	0,01	314°59'59"
179	334094,62	1464746,49	0,02	0°
180	334094,64	1464746,49	0,01	270°
181	334094,64	1464746,48	0,02	333°26'05"
182	334094,66	1464746,47	0,02	333°26'05"
183	334094,68	1464746,46	0,01	0°
184	334094,69	1464746,46	0,01	0°
185	334094,70	1464746,46	0,01	0°
186	334094,71	1464746,46	0,01	0°
187	334094,72	1464746,46	0,01	0°
188	334094,73	1464746,46	0,01	0°
189	334094,74	1464746,46	0,01	0°
190	334094,75	1464746,46	0,01	0°
191	334094,76	1464746,46	0,02	0°
192	334094,78	1464746,46	0,01	45°00'00"
193	334094,79	1464746,47	0,01	0°
194	334094,80	1464746,47	0,01	45°00'00"
195	334094,81	1464746,48	0,01	45°00'00"
196	334094,82	1464746,49	0,01	0°
197	334094,83	1464746,49	0,01	45°00'00"
198	334094,84	1464746,50	0,02	90°
199	334094,84	1464746,52	0,01	0°
200	334094,85	1464746,52	0,02	63°26'05"
201	334094,86	1464746,54	0,01	90°
202	334094,86	1464746,55	0,01	45°00'00"
203	334094,87	1464746,56	0,01	90°
204	334094,87	1464746,57	0,01	45°00'00"
205	334094,88	1464746,58	0,01	90°
206	334094,88	1464746,59	0,02	90°
207	334094,88	1464746,61	0,01	90°
208	334094,88	1464746,62	0,01	90°
209	334094,88	1464746,63	0,01	134°59'59"
210	334094,87	1464746,64	0,02	90°
211	334094,87	1464746,66	0,01	134°59'59"
212	334094,86	1464746,67	0,01	90°
213	334094,86	1464746,68	4,56	118°31'49"
214	334092,68	1464750,69	0,01	134°59'59"
215	334092,67	1464750,70	0,01	134°59'59"
216	334092,66	1464750,71	0,01	134°59'59"
217	334092,65	1464750,72	0,01	90°
218	334092,65	1464750,73	0,02	153°26'05"
219	334092,63	1464750,74	0,01	90°
220	334092,63	1464750,75	0,02	180°
221	334092,61	1464750,75	0,01	180°
222	334092,60	1464750,75	0,01	134°59'59"
223	334092,59	1464750,76	0,01	180°
224	334092,58	1464750,76	0,01	134°59'59"
149	334092,57	1464750,77		
225	333717,58	1465554,84	0,09	200°33'21"
226	333717,50	1465554,81	0,07	225°00'00"
227	333717,45	1465554,76	0,07	254°03'16"
228	333717,43	1465554,69	0,08	284°02'10"
229	333717,45	1465554,61	0,07	314°59'59"
230	333717,50	1465554,56	0,08	345°57'49"

Номер	X	Y	Длина, м	Дир. угол
231	333717,58	1465554,54	0,07	15°56'43"
232	333717,65	1465554,56	0,07	45°00'00"
233	333717,70	1465554,61	0,09	69°26'38"
234	333717,73	1465554,69	0,08	113°11'54"
235	333717,70	1465554,76	0,07	134°59'59"
236	333717,65	1465554,81	0,08	156°48'05"
225	333717,58	1465554,84		
237	333986,11	1464987,87	0,07	195°56'43"
238	333986,04	1464987,85	0,08	225°00'00"
239	333985,98	1464987,79	0,07	254°03'16"
240	333985,96	1464987,72	0,08	284°02'10"
241	333985,98	1464987,64	0,08	320°11'39"
242	333986,04	1464987,59	0,07	344°03'16"
243	333986,11	1464987,57	0,08	14°02'10"
244	333986,19	1464987,59	0,07	44°59'59"
245	333986,24	1464987,64	0,08	75°57'49"
246	333986,26	1464987,72	0,07	105°56'43"
247	333986,24	1464987,79	0,08	129°48'20"
248	333986,19	1464987,85	0,08	165°57'49"
237	333986,11	1464987,87		
249	333954,02	1465051,06	0,02	0°
250	333954,04	1465051,06	0,02	0°
251	333954,06	1465051,06	0,01	0°
252	333954,07	1465051,06	0,01	0°
253	333954,08	1465051,06	0,02	0°
254	333954,10	1465051,06	0,01	0°
255	333954,11	1465051,06	0,01	0°
256	333954,12	1465051,06	0,01	45°00'00"
257	333954,13	1465051,07	3,06	22°42'22"
258	333956,95	1465052,25	0,01	0°
259	333956,96	1465052,25	0,02	26°33'54"
260	333956,98	1465052,26	0,01	45°00'00"
261	333956,99	1465052,27	0,01	45°00'00"
262	333957,00	1465052,28	0,01	45°00'00"
263	333957,01	1465052,29	0,01	45°00'00"
264	333957,02	1465052,30	0,01	90°
265	333957,02	1465052,31	0,01	45°00'00"
266	333957,03	1465052,32	0,01	45°00'00"
267	333957,04	1465052,33	0,02	90°
268	333957,04	1465052,35	0,02	90°
269	333957,04	1465052,37	0,02	90°
270	333957,04	1465052,39	0,02	90°
271	333957,04	1465052,41	0,02	90°
272	333957,04	1465052,43	0,01	134°59'59"
273	333957,03	1465052,44	0,01	90°
274	333957,03	1465052,45	0,02	116°33'54"
275	333957,02	1465052,47	0,01	180°
276	333957,01	1465052,47	0,01	90°
277	333957,01	1465052,48	0,01	134°59'59"
278	333957,00	1465052,49	0,01	134°59'59"
279	333956,99	1465052,50	0,01	134°59'59"
280	333956,98	1465052,51	0,01	180°
281	333956,97	1465052,51	0,02	153°26'05"
282	333956,95	1465052,52	0,01	90°
283	333956,95	1465052,53	0,02	180°
284	333956,93	1465052,53	0,01	180°
285	333956,92	1465052,53	0,01	180°

Номер	X	Y	Длина, м	Дир. угол
286	333956,91	1465052,53	0,02	180°
287	333956,89	1465052,53	0,02	180°
288	333956,87	1465052,53	0,01	180°
289	333956,86	1465052,53	0,01	180°
290	333956,85	1465052,53	0,02	206°33'54"
291	333956,83	1465052,52	3,06	202°42'22"
292	333954,01	1465051,34	0,02	206°33'54"
293	333953,99	1465051,33	0,01	180°
294	333953,98	1465051,33	0,01	270°
295	333953,98	1465051,32	0,01	225°00'00"
296	333953,97	1465051,31	0,02	206°33'54"
297	333953,95	1465051,30	0,01	270°
298	333953,95	1465051,29	0,01	270°
299	333953,95	1465051,28	0,01	225°00'00"
300	333953,94	1465051,27	0,01	225°00'00"
301	333953,93	1465051,26	0,02	270°
302	333953,93	1465051,24	0,01	180°
303	333953,92	1465051,24	0,02	270°
304	333953,92	1465051,22	0,02	270°
305	333953,92	1465051,20	0,02	270°
306	333953,92	1465051,18	0,01	314°59'59"
307	333953,93	1465051,17	0,01	270°
308	333953,93	1465051,16	0,01	314°59'59"
309	333953,94	1465051,15	0,01	270°
310	333953,94	1465051,14	0,02	296°33'54"
311	333953,95	1465051,12	0,01	314°59'59"
312	333953,96	1465051,11	0,01	314°59'59"
313	333953,97	1465051,10	0,01	314°59'59"
314	333953,98	1465051,09	0,01	314°59'59"
315	333953,99	1465051,08	0,01	0°
316	333954,00	1465051,08	0,01	314°59'59"
317	333954,01	1465051,07	0,01	314°59'59"
249	333954,02	1465051,06		
318	333921,75	1465122,94	0,09	200°33'21"
319	333921,67	1465122,91	0,07	224°59'59"
320	333921,62	1465122,86	0,07	254°03'16"
321	333921,60	1465122,79	0,08	284°02'10"
322	333921,62	1465122,71	0,07	314°59'59"
323	333921,67	1465122,66	0,08	345°57'49"
324	333921,75	1465122,64	0,07	15°56'43"
325	333921,82	1465122,66	0,08	39°48'20"
326	333921,88	1465122,71	0,08	75°57'49"
327	333921,90	1465122,79	0,07	105°56'43"
328	333921,88	1465122,86	0,08	140°11'39"
329	333921,82	1465122,91	0,08	156°48'05"
318	333921,75	1465122,94		
330	333861,33	1465251,81	0,07	195°56'43"
331	333861,26	1465251,79	0,08	219°48'20"
332	333861,20	1465251,74	0,08	255°57'49"
333	333861,18	1465251,66	0,07	285°56'43"
334	333861,20	1465251,59	0,08	320°11'39"
335	333861,26	1465251,54	0,08	336°48'05"
336	333861,33	1465251,51	0,09	20°33'21"
337	333861,41	1465251,54	0,07	45°00'00"
338	333861,46	1465251,59	0,07	74°03'16"
339	333861,48	1465251,66	0,08	104°02'10"
340	333861,46	1465251,74	0,07	134°59'59"

Номер	X	Y	Длина, м	Дир. угол
341	333861,41	1465251,79	0,08	165°57'49"
330	333861,33	1465251,81		
342	333797,89	1465386,76	0,01	180°
343	333797,88	1465386,76	0,01	180°
344	333797,87	1465386,76	0,01	180°
345	333797,86	1465386,76	0,01	180°
346	333797,85	1465386,76	0,01	180°
347	333797,84	1465386,76	0,01	180°
348	333797,83	1465386,76	0,01	270°
349	333797,83	1465386,75	0,02	180°
350	333797,81	1465386,75	2,86	200°27'44"
351	333795,13	1465385,75	0,01	225°00'00"
352	333795,12	1465385,74	0,01	180°
353	333795,11	1465385,74	0,01	225°00'00"
354	333795,10	1465385,73	0,01	225°00'00"
355	333795,09	1465385,72	0,01	225°00'00"
356	333795,08	1465385,71	0,01	180°
357	333795,07	1465385,71	0,01	270°
358	333795,07	1465385,70	0,02	243°26'05"
359	333795,06	1465385,68	0,01	225°00'00"
360	333795,05	1465385,67	0,01	180°
361	333795,04	1465385,67	0,01	270°
362	333795,04	1465385,66	0,01	270°
363	333795,04	1465385,65	0,01	270°
364	333795,04	1465385,64	0,01	270°
365	333795,04	1465385,63	0,02	270°
366	333795,04	1465385,61	0,01	270°
367	333795,04	1465385,60	0,01	270°
368	333795,04	1465385,59	0,01	270°
369	333795,04	1465385,58	0,01	270°
370	333795,04	1465385,57	0,01	270°
371	333795,04	1465385,56	0,02	296°33'54"
372	333795,05	1465385,54	0,01	314°59'59"
373	333795,06	1465385,53	0,01	314°59'59"
374	333795,07	1465385,52	0,01	270°
375	333795,07	1465385,51	0,01	314°59'59"
376	333795,08	1465385,50	0,01	0°
377	333795,09	1465385,50	0,01	314°59'59"
378	333795,10	1465385,49	0,01	314°59'59"
379	333795,11	1465385,48	0,01	314°59'59"
380	333795,12	1465385,47	0,01	0°
381	333795,13	1465385,47	0,01	0°
382	333795,14	1465385,47	0,02	333°26'05"
383	333795,16	1465385,46	0,02	0°
384	333795,18	1465385,46	0,01	0°
385	333795,19	1465385,46	0,01	0°
386	333795,20	1465385,46	0,02	0°
387	333795,22	1465385,46	0,01	90°
388	333795,22	1465385,47	0,02	0°
389	333795,24	1465385,47	2,86	20°27'44"
390	333797,92	1465386,47	0,01	45°00'00"
391	333797,93	1465386,48	0,01	45°00'00"
392	333797,94	1465386,49	0,01	0°
393	333797,95	1465386,49	0,01	45°00'00"
394	333797,96	1465386,50	0,01	45°00'00"
395	333797,97	1465386,51	0,01	0°
396	333797,98	1465386,51	0,01	90°
397	333797,98	1465386,52	0,02	63°26'05"

Номер	X	Y	Длина, м	Дир. угол
398	333797,99	1465386,54	0,01	45°00'00"
399	333798,00	1465386,55	0,01	0°
400	333798,01	1465386,55	0,02	90°
401	333798,01	1465386,57	0,01	90°
402	333798,01	1465386,58	0,01	90°
403	333798,01	1465386,59	0,01	90°
404	333798,01	1465386,60	0,02	90°
405	333798,01	1465386,62	0,01	90°
406	333798,01	1465386,63	0,01	90°
407	333798,01	1465386,64	0,01	90°
408	333798,01	1465386,65	0,01	90°
409	333798,01	1465386,66	0,02	116°33'54"
410	333798,00	1465386,68	0,01	134°59'59"
411	333797,99	1465386,69	0,01	180°
412	333797,98	1465386,69	0,02	90°
413	333797,98	1465386,71	0,03	134°59'59"
414	333797,96	1465386,73	0,01	180°
415	333797,95	1465386,73	0,01	134°59'59"
416	333797,94	1465386,74	0,01	134°59'59"
417	333797,93	1465386,75	0,01	180°
418	333797,92	1465386,75	0,01	180°
419	333797,91	1465386,75	0,02	153°26'05"
342	333797,89	1465386,76		
Площадь: 127 кв. м				
Участок 250.:ЗУ110				
1	333598,62	1465831,68	30,16	68°31'48"
2	333609,66	1465859,75	11,71	75°21'30"
3	333612,62	1465871,08	13,26	355°27'31"
4	333625,84	1465870,03	31,72	73°06'06"
5	333635,06	1465900,38	5,67	196°36'43"
6	333629,63	1465898,76	20,01	107°17'39"
7	333623,68	1465917,87	0,01	270°
8	333623,68	1465917,86	8,98	287°01'22"
9	333626,31	1465909,27	7,14	214°02'45"
10	333620,39	1465905,27	13,45	228°24'19"
11	333611,46	1465895,21	15,35	250°40'48"
12	333606,38	1465880,72	22,42	244°42'13"
13	333596,80	1465860,45	4,95	277°04'54"
14	333597,41	1465855,54	15,24	274°53'41"
15	333598,71	1465840,36	8,68	269°24'21"
1	333598,62	1465831,68		
16	333780,10	1465431,01	18,05	112°03'38"
17	333773,32	1465447,74	10,55	24°49'00"
18	333782,90	1465452,17	6,51	24°31'00"
19	333788,82	1465454,87	11,66	114°57'37"
20	333783,90	1465465,44	0,44	189°14'46"
21	333783,47	1465465,37	4,67	205°14'48"
22	333779,25	1465463,38	2,22	207°36'08"
23	333777,28	1465462,35	9,24	205°47'18"
24	333768,96	1465458,33	0,62	204°54'17"
25	333768,40	1465458,07	17,72	113°55'58"
26	333761,21	1465474,27	2,43	17°45'45"
27	333763,52	1465475,01	7,45	25°01'00"
28	333770,27	1465478,16	0,38	113°11'54"
29	333770,12	1465478,51	6,98	27°00'19"
30	333776,34	1465481,68	37,49	114°57'31"
31	333760,52	1465515,67	16,14	203°21'25"
32	333745,70	1465509,27	0,81	200°13'29"

Номер	X	Y	Длина, м	Дир. угол
33	333744,94	1465508,99	7,90	116°47'31"
34	333741,38	1465516,04	0,22	213°41'24"
35	333741,20	1465515,92	2,98	115°37'12"
36	333739,91	1465518,61	2,97	118°32'56"
37	333738,49	1465521,22	6,21	28°20'17"
38	333743,96	1465524,17	5,27	23°44'29"
39	333748,78	1465526,29	6,05	28°46'09"
40	333754,08	1465529,20	0,11	26°33'54"
41	333754,18	1465529,25	24,23	114°56'48"
42	333743,96	1465551,22	12,46	206°26'30"
43	333732,80	1465545,67	6,24	206°21'34"
44	333727,21	1465542,90	3,01	206°28'47"
45	333724,52	1465541,56	20,36	299°42'48"
46	333734,61	1465523,88	59,88	295°41'31"
47	333760,57	1465469,92	43,54	296°39'12"
16	333780,10	1465431,01		
Площадь: 2582 кв. м				
Участок 251.:ЗУ111				
1	333575,97	1465634,72	14,17	310°45'48"
2	333585,22	1465623,99	6,28	310°40'14"
3	333589,31	1465619,23	13,08	306°30'38"
4	333597,09	1465608,72	3,03	307°53'29"
5	333598,95	1465606,33	1,44	303°21'29"
6	333599,74	1465605,13	11,61	306°31'28"
7	333606,65	1465595,80	35,52	302°56'50"
8	333625,97	1465565,99	11,80	302°19'46"
9	333632,28	1465556,02	0,18	303°41'24"
10	333632,38	1465555,87	0,06	300°57'49"
11	333632,41	1465555,82	12,89	302°19'16"
12	333639,30	1465544,93	56,52	301°04'17"
13	333668,47	1465496,52	42,06	299°14'47"
14	333689,02	1465459,82	8,95	35°49'13"
15	333696,28	1465465,06	41,24	119°00'26"
16	333676,28	1465501,13	21,39	121°11'36"
17	333665,20	1465519,43	35,29	121°13'51"
18	333646,90	1465549,61	25,56	122°28'16"
19	333633,18	1465571,17	35,49	122°49'49"
20	333613,94	1465600,99	29,50	126°23'03"
21	333596,44	1465624,74	23,45	130°45'46"
22	333581,13	1465642,50	3,75	130°47'00"
23	333578,68	1465645,34	51,03	134°42'22"
24	333542,78	1465681,61	8,65	224°29'04"
25	333536,61	1465675,55	0,69	314°59'59"
26	333537,10	1465675,06	49,31	314°57'32"
27	333571,94	1465640,17	2,55	299°22'56"
28	333573,19	1465637,95	4,26	310°43'04"
1	333575,97	1465634,72		
Площадь: 2362 кв. м				
Участок 252. 72:23:0427001:15199:ЗУ1				
1	336656,22	1461696,33	6,20	54°10'59"
2	336659,85	1461701,36	14,13	53°10'14"
3	336668,32	1461712,67	9,92	48°23'25"
4	336674,91	1461720,09	12,62	38°51'29"
5	336684,74	1461728,01	16,53	22°59'54"
6	336699,96	1461734,47	7,81	10°55'17"
7	336707,63	1461735,95	8,42	357°16'36"
8	336716,04	1461735,55	5,32	350°15'15"
9	336721,28	1461734,65	5,25	344°25'45"
10	336726,34	1461733,24	4,28	338°02'58"

Номер	X	Y	Длина, м	Дир. угол
11	336730,31	1461731,64	17,83	154°39'24"
12	336714,20	1461739,27	33,75	196°49'45"
13	336681,90	1461729,50	25,16	230°46'28"
14	336665,99	1461710,01	16,81	234°27'58"
1	336656,22	1461696,33		
15	336750,73	1461714,62	50,82	78°51'29"
16	336760,55	1461764,48	33,16	79°31'25"
17	336766,58	1461797,09	26,76	79°24'14"
18	336771,50	1461823,39	54,90	79°55'05"
19	336781,11	1461877,44	35,97	80°08'22"
20	336787,27	1461912,88	34,25	80°31'16"
21	336792,91	1461946,66	31,01	80°10'45"
22	336798,20	1461977,22	23,15	79°47'49"
23	336802,30	1462000,00	0,14	77°54'18"
24	336802,33	1462000,14	10,73	90°57'39"
25	336802,15	1462010,87	293,33	259°49'49"
26	336750,36	1461722,15	19,86	154°39'38"
27	336732,41	1461730,65	5,14	329°50'23"
28	336736,85	1461728,07	5,89	323°33'28"
29	336741,59	1461724,57	5,97	317°14'30"
30	336745,97	1461720,52	7,58	308°53'45"
15	336750,73	1461714,62		
31	336802,68	1462015,83	7,04	58°46'15"
32	336806,33	1462021,85	17,41	83°46'07"
33	336808,22	1462039,16	7,88	85°02'56"
34	336808,90	1462047,01	3,96	192°23'15"
35	336805,03	1462046,16	30,42	265°34'10"
31	336802,68	1462015,83		
36	336637,05	1461669,21	2,23	58°43'42"
37	336638,21	1461671,12	2,22	234°31'20"
38	336636,92	1461669,31	0,16	322°25'53"
36	336637,05	1461669,21		
39	336638,21	1461671,12	0,01	44°59'59"
40	336638,22	1461671,13	0,04	56°18'35"
41	336638,24	1461671,16	0,05	233°07'48"
39	336638,21	1461671,12		
Площадь: 970 кв. м				
Участок 253. 72:23:0427001:15199:3У2				
1	336712,47	1462025,85	0,03	198°26'05"
2	336712,44	1462025,84	0,04	194°02'10"
3	336712,40	1462025,83	0,08	194°02'10"
4	336712,32	1462025,81	10,36	193°58'08"
5	336702,27	1462023,31	16,46	193°59'38"
6	336686,30	1462019,33	16,42	193°48'28"
7	336670,35	1462015,41	42,10	194°03'45"
8	336629,51	1462005,18	43,11	193°48'38"
9	336587,65	1461994,89	53,56	193°13'17"
10	336535,51	1461982,64	23,47	193°13'30"
11	336512,66	1461977,27	31,05	192°45'54"
12	336482,38	1461970,41	19,94	191°02'42"
13	336462,81	1461966,59	17,50	184°27'23"
14	336445,36	1461965,23	20,90	3°05'57"
15	336466,23	1461966,36	37,06	12°19'21"
16	336502,44	1461974,27	311,01	13°21'52"
17	336805,03	1462046,16	94,75	192°22'38"

Номер	X	Y	Длина, м	Дир. угол
18	336712,48	1462025,85	0,01	180°
1	336712,47	1462025,85		
Площадь: 273 кв. м				
Участок 254. 72:23:0215001:169:3У3				
1	337415,32	1461044,40	13.17	355°33'28"
2	337428,45	1461043,38	24.01	77°25'01"
3	337433,68	1461066,81	25.53	76°31'28"
4	337439,63	1461091,64	7.45	74°30'32"
5	337441,62	1461098,82	5.7	67°31'37"
6	337443,80	1461104,09	1.46	57°49'44"
7	337444,58	1461105,33	19.73	198°02'24"
8	337425,82	1461099,22	16.45	258°38'32"
9	337422,58	1461083,09	6.66	257°20'26"
10	337421,12	1461076,59	12.16	259°46'16"
11	337418,96	1461064,62	20.55	259°47'42"
1	337415,32	1461044,40		
Площадь: 853 кв. м				
Участок 255. 72:23:0426002:259:3У2				
1	335079,55	1462498,18	29.74	38°17'45"
2	335102,89	1462516,61	2.24	126°27'37"
3	335101,56	1462518,41	26.59	124°45'13"
4	335086,40	1462540,26	18.88	125°40'05"
5	335075,39	1462555,60	26.73	122°54'19"
6	335060,87	1462578,04	42.39	120°54'13"
7	335039,10	1462614,41	4.13	169°07'30"
8	335035,04	1462615,19	6.63	181°12'35"
9	335028,41	1462615,05	12.19	201°42'20"
10	335017,08	1462610,54	20.68	116°52'29"
11	335007,73	1462628,99	7.48	29°05'57"
12	335014,27	1462632,63	7.48	35°38'40"
13	335020,35	1462636,99	7.71	62°00'22"
14	335023,97	1462643,80	19.85	117°44'23"
15	335014,73	1462661,37	61.06	115°55'53"
16	334988,03	1462716,28	22.69	115°16'40"
17	334978,34	1462736,80	25.33	209°20'17"
18	334956,26	1462724,39	198.09	294°43'27"
19	335039,11	1462544,46	61.46	311°08'50"
1	335079,55	1462498,18		
Площадь: 7 071 кв. м				
Участок 256. 72:23:000000:13299:3У3				
1	336294,84	1461931,96	2.27	12°44'54"
2	336297,05	1461932,46	6.66	13°00'50"
3	336303,54	1461933,96	3.01	13°03'58"
4	336306,47	1461934,64	0.94	12°51'29"
5	336307,39	1461934,85	4.38	12°55'34"
6	336311,66	1461935,83	21.95	13°00'16"
7	336333,05	1461940,77	36.58	13°00'10"
8	336368,69	1461949,00	0.86	13°23'33"
9	336369,53	1461949,20	31.35	12°59'41"
10	336400,08	1461956,25	0.01	0°00'00"
11	336400,09	1461956,25	7.81	35°43'31"
12	336406,43	1461960,81	243.79	11°55'18"
13	336644,96	1462011,17	57.57	14°33'28"
14	336700,68	1462025,64	51.57	24°28'04"
15	336747,62	1462047,00	42.06	35°58'35"
16	336781,66	1462071,71	33.22	36°30'15"
17	336808,36	1462091,47	16.01	216°29'26"
18	336795,49	1462081,95	33.49	190°00'29"
19	336762,51	1462076,13	45.61	193°00'01"

Номер	X	Y	Длина, м	Дир. угол
20	336718,07	1462065,87	30.86	202°04'38"
21	336689,47	1462054,27	124.41	191°02'33"
22	336567,36	1462030,44	221.64	192°58'54"
23	336351,38	1461980,65	21.38	193°00'10"
24	336330,55	1461975,84	2.32	192°57'27"
25	336328,29	1461975,32	19.66	192°59'25"
26	336309,13	1461970,90	44.15	188°01'12"
27	336265,41	1461964,74	5.53	211°45'49"
28	336260,71	1461961,83	32.86	317°41'20"
29	336285,01	1461939,71	12.52	321°44'52"
1	336294,84	1461931,96		
Площадь: 16 748 кв. м				
Участок 257. 72:23:000000:13117:3У2				
1	335839,92	1462039,26	11.39	90°30'11"
2	335839,82	1462050,65	7.8	177°03'38"
3	335832,03	1462051,05	15.79	177°05'45"
4	335816,26	1462051,85	6.27	357°04'25"
5	335822,52	1462051,53	12.61	271°08'09"
6	335822,77	1462038,92	17.15	1°08'09"
1	335839,92	1462039,26		
Площадь: 207 кв. м				
Участок 258. 72:23:0215002:3133:3У4				
1	337632,47	1461685,81	12.96	68°40'59"
2	337637,18	1461697,88	24.07	72°40'18"
3	337644,35	1461720,86	9.22	72°06'56"
4	337647,18	1461729,63	0.2	348°41'24"
5	337647,38	1461729,59	2.95	81°01'02"
6	337647,84	1461732,50	4.84	80°57'57"
7	337648,60	1461737,28	0.18	56°18'36"
8	337648,70	1461737,43	20.68	171°36'13"
9	337628,24	1461740,45	5.17	246°45'28"
10	337626,20	1461735,70	38.99	246°44'09"
11	337610,80	1461699,88	0.99	247°20'08"
12	337610,42	1461698,97	0.99	248°05'29"
13	337610,05	1461698,05	3.16	248°38'12"
14	337608,90	1461695,11	25.34	338°28'02"
1	337632,47	1461685,81		
15	337429,32	1461260,48	50.82	254°34'58"
16	337415,81	1461211,49	1.07	343°05'41"
17	337416,83	1461211,18	4.54	253°14'25"
18	337415,52	1461206,83	0.95	163°28'27"
19	337414,61	1461207,10	11.76	254°34'11"
20	337411,48	1461195,76	6.15	254°32'26"
21	337409,84	1461189,83	0.01	0°00'00"
22	337409,85	1461189,83	7.54	52°52'18"
23	337414,40	1461195,84	20.74	67°30'58"
24	337422,33	1461215,00	40.01	73°45'27"
25	337433,52	1461253,41	12.56	77°46'05"
26	337436,18	1461265,68	1.97	166°10'33"
27	337434,27	1461266,15	6.72	256°40'00"
28	337432,72	1461259,61	3.51	165°38'49"
15	337429,32	1461260,48		
Площадь: 1 579 кв. м				
Участок 259. 72:23:000000:111:3У5				
1	338118,06	1460907,44	5.8	317°51'57"
2	338122,36	1460903,55	18.54	83°41'01"
3	338124,40	1460921,98	3.56	90°28'58"
4	338124,37	1460925,54	1.77	101°45'18"
5	338124,01	1460927,27	4.46	112°32'27"

Номер	X	Y	Длина, м	Дир. угол
6	338122,30	1460931,39	10.31	118°15'20"
7	338117,42	1460940,47	1.29	158°11'55"
8	338116,22	1460940,95	10.11	113°58'47"
9	338112,11	1460950,19	10.61	132°51'43"
10	338104,89	1460957,97	4.72	301°24'03"
11	338107,35	1460953,94	0.8	214°17'13"
12	338106,69	1460953,49	0.95	265°47'09"
13	338106,62	1460952,54	31.46	294°13'37"
14	338119,53	1460923,85	0.79	273°37'17"
15	338119,58	1460923,06	15.69	264°26'31"
1	338118,06	1460907,44		
Площадь: 243 кв. м				
Участок 260. :ЗУ112				
1	337276,53	1460575,13	11.91	345°54'19"
2	337288,08	1460572,23	0.7	73°22'45"
3	337288,28	1460572,90	6.77	78°24'28"
4	337289,64	1460579,53	2.04	166°06'00"
5	337287,66	1460580,02	6.28	163°48'59"
6	337281,63	1460581,77	3.5	164°46'25"
7	337278,25	1460582,69	7.75	257°10'57"
Площадь: 90 кв. м				
Участок 261. :ЗУ113				
1	337285,61	1460563,72	8.86	73°48'53"
2	337288,08	1460572,23	11.91	165°54'19"
3	337276,53	1460575,13	8.46	257°13'44"
4	337274,66	1460566,88	11.4	343°54'10"
1	337285,61	1460563,72		
Площадь: 113 кв. м				
Участок 262. :ЗУ114				
1	337325,16	1460587,58	2.79	76°30'44"
2	337325,81	1460590,29	1.84	151°45'45"
3	337324,19	1460591,16	2.8	240°57'55"
4	337322,83	1460588,71	2.59	334°07'39"
1	337325,16	1460587,58		
Площадь: 6 кв. м				

1.2. Текстовая часть проекта планировки территории.

1) Положения о размещении объектов капитального строительства федерального, регионального или местного значения и характеристики планируемого развития территории.

1.1) Общая характеристика территории.

В административном отношении граница территории расположена в границах городского округа г.Тюмень, на территории Калининского и Восточного административных округов.

В соответствии с заданием на проектирование работа выполняется в отношении элемента планировочной структуры «ул. Ставропольская - ул. Мельникайте (г. Тюмень)» расположенного на территории муниципального образования городской округ г.Тюмень .

Площадь территории элемента планировочной структуры составляет 18,96 га.

1.2) Сведения об объектах капитального строительства.

В границах указанного элемента планировочной структуры предусмотрено размещение линейного объекта транспортной инфраструктуры регионального значения «Строительство транспортной развязки в разных уровнях на пересечении ул.Ставропольская - ул.Мельникайте (г.Тюмень)».

Размещение объектов капитального строительства федерального и местного значения в границах проектируемой территории не предусмотрено.

Строительство транспортной развязки на пересечении ул. Ставропольская – ул. Мельникайте предусмотрено детальным планом-графиком реализации государственной программы Тюменской области «Развитие транспортной инфраструктуры» до 2020 года на 2015-2017 годы, утвержденным Распоряжением №2408-рп от 30.12.2014г. Правительства Тюменской области.

Транспортная развязка реализуется с целью повышения технического уровня автомобильных дорог их пропускной способности и создания современной, развитой и эффективной автомобильной дорожной сети регионального значения.

1.3) Сведения о зонах размещения объектов капитального строительства и их видах.

В соответствии с Правилами землепользования и застройки города Тюмени, утвержденными решением Тюменской городской Думы от 30.10.2008 N 154 «О Правилах землепользования и застройки города Тюмени» (далее - Правила), в границах элемента планировочной структуры устанавливаются следующие территориальные зоны:

- зона предназначенная для размещения объектов инженерной и транспортной инфраструктур ИТ-1;
- зона улично-дорожной сети ИТ-3;
- зона размещения объектов социального и коммунально-бытового назначения ОД-2;
- зона сложившейся застройки многоэтажными жилыми домами Ж-4;
- зона застройки многоэтажными жилыми домами Ж-1.

1.4) Сведения о красных линиях.

Красные линии запроектированы с учетом проектных границ земельных участков и размещения инженерной инфраструктуры на основании Инструкции о порядке проектирования установления красных линий в городах и других поселениях Российской Федерации РДС 30-201-98.

Устанавливаемые в проекте планировки красные линии отделяют территорию линейных объектов транспортной инфраструктуры регионального значения от застройки.

Ширина красных линий в границах территории принята:

на участке прохождения ул. Мельникайте - 70 - 180 м;

на участке прохождения ул. Н. Чаплина – 80 – 105 м;

на участке прохождения ул. Широтная – 100 - 184 м.

1.5) Градостроительные регламенты, установленные Правилами землепользования и застройки.

Градостроительный регламент определяет правовой режим земельных участков, равно как всего, что находится над и под поверхностью земельных участков и используется в процессе их застройки и последующей эксплуатации объектов капитального строительства.

Правила являются документом градостроительного зонирования муниципального образования городской округ город Тюмень и устанавливают территориальные зоны, градостроительные регламенты, порядок применения и внесения изменений в настоящие Правила.

Зона, предназначенная для размещения объектов инженерной и транспортной инфраструктур ИТ-1.

1. Зона ИТ-1 выделена в целях создания условий для размещения объектов инженерной и транспортной инфраструктур и установления санитарно-защитных зон и санитарных разрывов таких объектов.

2. Основные виды разрешенного использования земельных участков и объектов капитального строительства, предельные размеры земельных участков и предельные параметры разрешенного строительства, реконструкции объектов капитального строительства в зоне, предназначенной для размещения объектов инженерной и транспортной инфраструктур:

ОСНОВНЫЕ ВИДЫ РАЗРЕШЕННОГО ИСПОЛЬЗОВАНИЯ	ПРЕДЕЛЬНЫЕ РАЗМЕРЫ ЗЕМЕЛЬНЫХ УЧАСТКОВ И ПРЕДЕЛЬНЫЕ ПАРАМЕТРЫ РАЗРЕШЕННОГО СТРОИТЕЛЬСТВА, РЕКОНСТРУКЦИИ ОБЪЕКТОВ КАПИТАЛЬНОГО СТРОИТЕЛЬСТВА
1. Для размещения объектов инженерной инфраструктуры	Минимальная ширина земельного участка - 2 м. Минимальная площадь земельного участка - 10 кв. м. Минимальный отступ от границы земельного участка - 3 м. Максимальное количество этажей - 9. Максимальный процент застройки в границах земельного участка - 80,0.
2. Для размещения объектов хранения автомобильного транспорта	Минимальная ширина земельного участка - 20 м. Минимальная площадь земельного участка - 600 кв. м. Минимальный отступ от границ земельного участка - 3 м. Максимальное количество этажей - 9. Максимальный процент застройки в границах земельного участка - 85,0.
3. Для размещения объектов дорожного сервиса	Минимальная ширина земельного участка - 30 м. Минимальная площадь земельного участка - 1500 кв. м. Минимальный отступ от границ земельного участка - 3 м. Максимальное количество этажей - 4. Максимальный процент застройки в границах земельного участка - 50,0.

3. Вспомогательные виды разрешенного использования земельных участков и объектов капитального строительства, предельные размеры земельных участков и предельные параметры разрешенного строительства, реконструкции объектов капитального строительства в зоне, предназначенной для размещения объектов инженерной и транспортной инфраструктур:

ВСПОМОГАТЕЛЬНЫЕ ВИДЫ РАЗРЕШЕННОГО ИСПОЛЬЗОВАНИЯ	ПРЕДЕЛЬНЫЕ РАЗМЕРЫ ЗЕМЕЛЬНЫХ УЧАСТКОВ И ПРЕДЕЛЬНЫЕ ПАРАМЕТРЫ РАЗРЕШЕННОГО СТРОИТЕЛЬСТВА, РЕКОНСТРУКЦИИ ОБЪЕКТОВ КАПИТАЛЬНОГО СТРОИТЕЛЬСТВА
1. Для размещения торговых объектов, допустимых к размещению в соответствии с требованиями санитарного законодательства Российской Федерации и при условии соответствия требованиям законодательства о безопасности движения	Минимальный отступ от границы земельного участка - 3 м. Максимальное количество этажей - 5.
2. Для размещения объектов инженерно-технического обеспечения зданий, сооружений, допустимых к размещению в соответствии с требованиями санитарного законодательства Российской Федерации	Минимальный отступ от границ земельного участка - 0 м. Максимальное количество этажей - 1.
3. Для размещения объектов по обслуживанию общества и государства при условии соответствия требованиям законодательства о	Минимальный отступ от границы земельного участка - 3 м. Максимальное количество этажей - 5.

безопасности движения	
4. Для размещения объектов коммунального и складского назначения при условии соответствия требованиям законодательства о безопасности движения	Минимальный отступ от границы земельного участка - 3 м. Максимальное количество этажей - 5.

Зона улично-дорожной сети ИТ-3

Зона улично-дорожной сети ИТ-3 выделена для обеспечения условий сохранения и развития городской системы улиц и дорог, для размещения сетей инженерно-технического обеспечения. Действие градостроительного регламента не распространяется на земельные участки, предназначенные для размещения линейных объектов и (или) занятые линейными объектами.

Зона застройки многоэтажными жилыми домами Ж-1

1. Зона застройки многоэтажными жилыми домами Ж-1 выделена для формирования кварталов с высокой плотностью застройки и включает участки территории города Тюмени, определенные Генеральным планом для размещения многоэтажных жилых домов, а также объектов, связанных с проживанием граждан и не оказывающих негативного воздействия на окружающую среду.

2. Основные виды разрешенного использования земельных участков и объектов капитального строительства, предельные размеры земельных участков и предельные параметры разрешенного строительства, реконструкции объектов капитального строительства в зоне застройки многоэтажными жилыми домами:

ОСНОВНЫЕ ВИДЫ РАЗРЕШЕННОГО ИСПОЛЬЗОВАНИЯ	ПРЕДЕЛЬНЫЕ РАЗМЕРЫ ЗЕМЕЛЬНЫХ УЧАСТКОВ И ПРЕДЕЛЬНЫЕ ПАРАМЕТРЫ РАЗРЕШЕННОГО СТРОИТЕЛЬСТВА, РЕКОНСТРУКЦИИ ОБЪЕКТОВ КАПИТАЛЬНОГО СТРОИТЕЛЬСТВА
1. Для размещения многоэтажной жилой застройки	Минимальная ширина земельного участка - 30 м. Минимальная площадь земельного участка - 6500 кв. м. Минимальный отступ от границ земельного участка - 3 м. Максимальное количество этажей - 25. Максимальный процент застройки в границах земельного участка - 32,6.
2. Для размещения общественно-жилых комплексов	Минимальная ширина земельного участка - 30 м. Минимальная площадь земельного участка - 6500 кв. м. Минимальный отступ от границ земельного участка - 3 м. Максимальное количество этажей - 25. Максимальный процент застройки в границах земельного участка - 32,6.
3. Для размещения объектов образования	Максимальный процент застройки в границах земельного участка - 65,0. Минимальный отступ от границ земельного участка - 0 м.
4. Для размещения объектов социального обслуживания населения, для которых не требуется установление санитарно-защитных зон	Минимальный отступ от границ земельного участка - 3 м. Максимальное количество этажей - 5. Максимальный процент застройки в границах земельного участка - 50,0.
5. Для размещения объектов здравоохранения, допустимых к размещению в соответствии с требованиями санитарного законодательства Российской Федерации	Минимальная ширина земельного участка - 20 м. Минимальная площадь земельного участка - 1000 кв. м. Минимальный отступ от границ земельного участка - 3 м. Максимальный процент застройки в границах земельного участка - 50,0.
6. Для размещения объектов спорта, для которых не требуется установление санитарно-защитных зон	Минимальная ширина земельного участка - 20 м. Минимальная площадь земельного участка - 1000 кв. м. Минимальный отступ от границ земельного участка - 3 м. Максимальное количество этажей - 4. Максимальный процент застройки в границах земельного участка - 60,0.
7. Для размещения объектов инженерно-технического обеспечения зданий, сооружений, допустимых к размещению в соответствии с требованиями санитарного законодательства Российской Федерации	Минимальная ширина земельного участка - 2 м. Минимальная площадь земельного участка - 4 кв. м. Минимальный отступ от границ земельного участка - 0 м. Максимальное количество этажей - 2. Максимальный процент застройки в границах земельного участка - 100,0.
8. Для размещения объектов хранения легкового автотранспорта, допустимых к размещению в соответствии с требованиями санитарного	Минимальная площадь земельного участка - 600 кв. м. Минимальный отступ от границ земельного участка - 3 м. Максимальное количество этажей - 9. Максимальный процент застройки в границах земельного участка - 85,0.

законодательства Российской Федерации	
---------------------------------------	--

3. Вспомогательные виды разрешенного использования земельных участков и объектов капитального строительства, предельные размеры земельных участков и предельные параметры разрешенного строительства, реконструкции объектов капитального строительства в зоне застройки многоквартирными жилыми домами:

ВСПОМОГАТЕЛЬНЫЕ ВИДЫ РАЗРЕШЕННОГО ИСПОЛЬЗОВАНИЯ	ПРЕДЕЛЬНЫЕ РАЗМЕРЫ ЗЕМЕЛЬНЫХ УЧАСТКОВ И ПРЕДЕЛЬНЫЕ ПАРАМЕТРЫ РАЗРЕШЕННОГО СТРОИТЕЛЬСТВА, РЕКОНСТРУКЦИИ ОБЪЕКТОВ КАПИТАЛЬНОГО СТРОИТЕЛЬСТВА
1. Для размещения объектов хранения легкового автотранспорта, допустимых к размещению в соответствии с требованиями санитарного законодательства Российской Федерации	Минимальный отступ от границ земельного участка - 3 м. Максимальное количество этажей - 9.
2. Для размещения объектов инженерно-технического обеспечения зданий, сооружений, допустимых к размещению в соответствии с требованиями санитарного законодательства Российской Федерации	Минимальный отступ от границ земельного участка - 0 м. Максимальное количество этажей - 2.

4. Условно разрешенные виды использования земельных участков и объектов капитального строительства, предельные размеры земельных участков и предельные параметры разрешенного строительства, реконструкции объектов капитального строительства в зоне застройки многоквартирными жилыми домами:

УСЛОВНО РАЗРЕШЕННЫЕ ВИДЫ ИСПОЛЬЗОВАНИЯ	ПРЕДЕЛЬНЫЕ РАЗМЕРЫ ЗЕМЕЛЬНЫХ УЧАСТКОВ И ПРЕДЕЛЬНЫЕ ПАРАМЕТРЫ РАЗРЕШЕННОГО СТРОИТЕЛЬСТВА, РЕКОНСТРУКЦИИ ОБЪЕКТОВ КАПИТАЛЬНОГО СТРОИТЕЛЬСТВА
1. Для размещения объектов коммунального обслуживания населения	Минимальная ширина земельного участка - 30 м. Минимальная площадь земельного участка - 2000 кв. м. Минимальный отступ от границ земельного участка - 3 м. Максимальная площадь земельного участка - 5000 кв. м. Максимальное количество этажей - 9. Максимальный процент застройки в границах земельного участка - 50,0.
2. Для размещения объектов религиозного назначения	Минимальная ширина земельного участка - 20 м. Минимальная площадь земельного участка - 600 кв. м. Минимальный отступ от границ земельного участка - 3 м. Максимальный процент застройки в границах земельного участка - 50,0.
3. Для размещения объектов ветеринарного назначения	Минимальная ширина земельного участка - 20 м. Минимальная площадь земельного участка - 600 кв. м. Максимальная площадь земельного участка - 1500 кв. м. Минимальный отступ от границ земельного участка - 3 м. Максимальное количество этажей - 2. Максимальный процент застройки в границах земельного участка - 50,0.
4. Для размещения объектов дорожного сервиса, предназначенных для обслуживания легкового автотранспорта	Минимальная ширина земельного участка - 20 м. Минимальная площадь земельного участка - 600 кв. м. Минимальный отступ от границ земельного участка - 3 м. Максимальное количество этажей - 2. Максимальный процент застройки в границах земельного участка - 50,0.
5. Для размещения объектов спорта	Минимальная ширина земельного участка - 20 м. Минимальная площадь земельного участка - 1000 кв. м. Минимальный отступ от границ земельного участка - 3 м. Максимальное количество этажей - 5. Максимальный процент застройки в границах земельного участка - 60,0.
6. Для размещения торговых объектов	Минимальная ширина земельного участка - 30 м. Минимальная площадь земельного участка - 1000 кв. м. Максимальная площадь земельного участка - 5000 кв. м. Минимальный отступ от границ земельного участка - 3 м. Максимальное количество этажей - 5. Максимальный процент застройки в границах земельного участка - 60,0.
7. Для размещения объектов жилой застройки, предназначенных для временного проживания граждан в период их работы, службы или обучения	Минимальная ширина земельного участка - 30 м. Минимальная площадь земельного участка - 5000 кв. м. Минимальный отступ от границ земельного участка - 3 м. Максимальное количество этажей - 16. Максимальный процент застройки в границах земельного участка - 32,6.
8. Для размещения объектов общественного питания	Минимальная ширина земельного участка - 20 м. Минимальная площадь земельного участка - 1000 кв. м.

	Максимальная площадь земельного участка - 3000 кв. м. Минимальный отступ от границ земельного участка - 3 м. Максимальное количество этажей - 3. Максимальный процент застройки в границах земельного участка - 60,0.
9. Для размещения объектов социального обслуживания населения	Минимальный отступ от границ земельного участка - 3 м. Максимальное количество этажей - 9. Максимальный процент застройки в границах земельного участка - 50,0.
10. Для размещения объектов бытового обслуживания населения	Минимальная ширина земельного участка - 30 м. Минимальная площадь земельного участка - 1000 кв. м. Максимальная площадь земельного участка - 3000 кв. м. Минимальный отступ от границ земельного участка - 3 м. Максимальное количество этажей - 5. Максимальный процент застройки в границах земельного участка - 60,0.
11. Для размещения объектов по обслуживанию общества и государства	Минимальная ширина земельного участка - 30 м. Минимальная площадь земельного участка - 1500 кв. м. Максимальная площадь земельного участка - 3000 кв. м. Минимальный отступ от границ земельного участка - 3 м. Максимальное количество этажей - 9. Максимальный процент застройки в границах земельного участка - 50,0.
12. Для размещения объектов культуры и искусства	Минимальная ширина земельного участка - 30 м. Минимальная площадь земельного участка - 1000 кв. м. Максимальная площадь земельного участка - 3000 кв. м. Минимальный отступ от границ земельного участка - 3 м. Максимальное количество этажей - 5. Максимальный процент застройки в границах земельного участка - 50,0.
13. Для размещения объектов туристской индустрии	Минимальная ширина земельного участка - 20 м. Минимальная площадь земельного участка - 600 кв. м. Максимальная площадь земельного участка - 5000 кв. м. Минимальный отступ от границы земельного участка - 3 м. Максимальное количество этажей - 10. Максимальный процент застройки в границах земельного участка - 50,0.
(п. 13 введен решением Тюменской городской Думы от 27.02.2014 N 93)	

Зона сложившейся застройки многоэтажными жилыми домами Ж-4

1. Зона сложившейся застройки многоэтажными жилыми домами Ж-4 выделена для сохранения многоэтажной жилой застройки и создания условий комфортного проживания граждан.

2. Основные виды разрешенного использования земельных участков и объектов капитального строительства, предельные размеры земельных участков и предельные параметры разрешенного строительства, реконструкции объектов капитального строительства в зоне сложившейся застройки многоэтажными жилыми домами:

ОСНОВНЫЕ ВИДЫ РАЗРЕШЕННОГО ИСПОЛЬЗОВАНИЯ	ПРЕДЕЛЬНЫЕ РАЗМЕРЫ ЗЕМЕЛЬНЫХ УЧАСТКОВ И ПРЕДЕЛЬНЫЕ ПАРАМЕТРЫ РАЗРЕШЕННОГО СТРОИТЕЛЬСТВА, РЕКОНСТРУКЦИИ ОБЪЕКТОВ КАПИТАЛЬНОГО СТРОИТЕЛЬСТВА
1. Под существующую многоэтажную жилую застройку	Минимальная площадь земельного участка - 250 кв. м. Минимальный отступ от границ земельного участка - 0 м. Максимальный процент застройки в границах земельного участка - 100,0.
2. Для размещения объектов образования	Максимальный процент застройки в границах земельного участка - 65,0. Минимальный отступ от границ земельного участка - 0 м.
3. Для размещения объектов социального обслуживания населения, для которых не требуется установление санитарно-защитных зон	Минимальный отступ от границ земельного участка - 3 м. Максимальное количество этажей - 5. Максимальный процент застройки в границах земельного участка - 50,0.
4. Для размещения объектов инженерно-технического обеспечения зданий, в соответствии с требованиями санитарного законодательства Российской Федерации	Минимальная ширина земельного участка - 2 м. Минимальная площадь земельного участка - 4 кв. м. Минимальный отступ от границ земельного участка - 0 м. Максимальное количество этажей - 2. Максимальный процент застройки в границах земельного участка - 100,0.
5. Для размещения объектов хранения легкового транспорта, допустимых к размещению в соответствии с требованиями санитарного законодательства Российской Федерации	Минимальная площадь земельного участка - 600 кв. м. Минимальный отступ от границ земельного участка - 3 м. Максимальное количество этажей - 9. Максимальный процент застройки в границах земельного участка - 85,0.

3. Вспомогательные виды разрешенного использования земельных участков и объектов капитального строительства, предельные размеры земельных участков и

предельные параметры разрешенного строительства, реконструкции объектов капитального строительства в зоне сложившейся застройки многоэтажными жилыми домами:

ВСПОМОГАТЕЛЬНЫЕ ВИДЫ РАЗРЕШЕННОГО ИСПОЛЬЗОВАНИЯ	ПРЕДЕЛЬНЫЕ РАЗМЕРЫ ЗЕМЕЛЬНЫХ УЧАСТКОВ И ПРЕДЕЛЬНЫЕ ПАРАМЕТРЫ РАЗРЕШЕННОГО СТРОИТЕЛЬСТВА, РЕКОНСТРУКЦИИ ОБЪЕКТОВ КАПИТАЛЬНОГО СТРОИТЕЛЬСТВА
1. Для размещения объектов хранения легкового автотранспорта, допустимых к размещению в соответствии с требованиями санитарного законодательства Российской Федерации	Минимальный отступ от границ земельного участка - 3 м. Максимальное количество этажей - 9.
2. Для размещения объектов инженерно-технического обеспечения зданий, сооружений, допустимых к размещению в соответствии с требованиями санитарного законодательства Российской Федерации	Минимальный отступ от границ земельного участка - 0 м. Максимальное количество этажей - 2.

4. Условно разрешенные виды использования земельных участков и объектов капитального строительства, предельные размеры земельных участков и предельные параметры разрешенного строительства, реконструкции объектов капитального строительства в зоне сложившейся застройки многоэтажными жилыми домами:

УСЛОВНО РАЗРЕШЕННЫЕ ВИДЫ ИСПОЛЬЗОВАНИЯ	ПРЕДЕЛЬНЫЕ РАЗМЕРЫ ЗЕМЕЛЬНЫХ УЧАСТКОВ И ПРЕДЕЛЬНЫЕ ПАРАМЕТРЫ РАЗРЕШЕННОГО СТРОИТЕЛЬСТВА, РЕКОНСТРУКЦИИ ОБЪЕКТОВ КАПИТАЛЬНОГО СТРОИТЕЛЬСТВА
1. Для размещения объектов здравоохранения, допустимых к размещению в соответствии с требованиями санитарного законодательства Российской Федерации	Минимальная ширина земельного участка - 20 м. Минимальная площадь земельного участка - 1000 кв. м. Минимальный отступ от границ земельного участка - 3 м. Максимальный процент застройки в границах земельного участка - 50,0.
2. Для размещения объектов спорта, для которых не требуется установление санитарно-защитных зон	Минимальная ширина земельного участка - 20 м. Минимальная площадь земельного участка - 1000 кв. м. Минимальный отступ от границ земельного участка - 3 м. Максимальное количество этажей - 4. Максимальный процент застройки в границах земельного участка - 60,0.
3. Для размещения объектов по обслуживанию общества и государства	Минимальная ширина земельного участка - 20 м. Минимальная площадь земельного участка - 1000 кв. м. Максимальная площадь земельного участка - 1500 кв. м. Минимальный отступ от границ земельного участка - 3 м. Максимальное количество этажей - 4. Максимальный процент застройки в границах земельного участка - 50,0.

(п. 3 введен решением Тюменской городской Думы от 20.06.2014 N 162)

Зона размещения объектов социального и коммунально-бытового назначения ОД-2.

1. Зона размещения объектов социального и коммунально-бытового назначения ОД-2 выделена для формирования местных (локальных) центров городских районов и центров вдоль улиц с широким спектром функций, ориентированных на удовлетворение потребностей населения.

2. Основные виды разрешенного использования земельных участков и объектов капитального строительства, предельные размеры земельных участков и предельные параметры разрешенного строительства, реконструкции объектов капитального строительства в зоне размещения объектов социального и коммунально-бытового назначения:

ОСНОВНЫЕ ВИДЫ РАЗРЕШЕННОГО ИСПОЛЬЗОВАНИЯ	ПРЕДЕЛЬНЫЕ РАЗМЕРЫ ЗЕМЕЛЬНЫХ УЧАСТКОВ И ПРЕДЕЛЬНЫЕ ПАРАМЕТРЫ РАЗРЕШЕННОГО СТРОИТЕЛЬСТВА, РЕКОНСТРУКЦИИ ОБЪЕКТОВ КАПИТАЛЬНОГО СТРОИТЕЛЬСТВА
1. Для размещения объектов по обслуживанию общества и государства	Минимальная ширина земельного участка - 20 м. Минимальная площадь земельного участка - 1500 кв. м. Минимальный отступ от границы земельного участка - 3 м. Максимальное количество этажей - 10. Максимальный процент застройки в границах земельного участка - 60,0.
2. Для размещения объектов образования	Максимальный процент застройки в границах земельного участка - 65,0. Минимальный отступ от границ земельного участка - 0 м.
3. Для размещения объектов социального обслуживания населения	Минимальный отступ от границ земельного участка - 3 м. Максимальное количество этажей - 10.

	Максимальный процент застройки в границах земельного участка - 50,0.
4. Для размещения объектов бытового обслуживания населения	Минимальная ширина земельного участка - 20 м. Минимальная площадь земельного участка - 1000 кв. м. Минимальный отступ от границы земельного участка - 3 м. Максимальное количество этажей - 10. Максимальный процент застройки в границах земельного участка - 60,0.
5. Для размещения торговых объектов	Минимальная ширина земельного участка - 20 м. Минимальная площадь земельного участка - 1000 кв. м. Минимальный отступ от границы земельного участка - 3 м. Максимальное количество этажей - 10. Максимальный процент застройки в границах земельного участка - 60,0.
6. Для размещения объектов культуры и искусства	Минимальная ширина земельного участка - 20 м. Минимальная площадь земельного участка - 600 кв. м. Минимальный отступ от границы земельного участка - 3 м. Максимальное количество этажей - 5. Максимальный процент застройки в границах земельного участка - 60,0.
7. Для размещения объектов здравоохранения, допустимых к размещению в соответствии с требованиями санитарного законодательства Российской Федерации	Минимальная ширина земельного участка - 20 м. Минимальная площадь земельного участка - 600 кв. м. Минимальный отступ от границы земельного участка - 3 м. Максимальный процент застройки в границах земельного участка - 50,0.
8. Для размещения объектов спорта	Минимальная ширина земельного участка - 20 м. Минимальная площадь земельного участка - 600 кв. м. Минимальный отступ от границы земельного участка - 3 м. Максимальное количество этажей - 5. Максимальный процент застройки в границах земельного участка - 60,0.
9. Для размещения объектов общественного питания	Минимальная ширина земельного участка - 20 м. Минимальная площадь земельного участка - 600 кв. м. Минимальный отступ от границы земельного участка - 3 м. Максимальное количество этажей - 5. Максимальный процент застройки в границах земельного участка - 60,0.
10. Для размещения объектов коммунального обслуживания населения	Минимальная ширина земельного участка - 20 м. Минимальная площадь земельного участка - 600 кв. м. Минимальный отступ от границы земельного участка - 3 м. Максимальное количество этажей - 10. Максимальный процент застройки в границах земельного участка - 50,0.
11. Для размещения объектов дорожного сервиса, предназначенных для обслуживания легкового автотранспорта, относящихся к V классу опасности по санитарной классификации, с соблюдением нормативной санитарно-защитной зоны	Минимальная ширина земельного участка - 20 м. Минимальная площадь земельного участка - 600 кв. м. Минимальный отступ от границы земельного участка - 3 м. Максимальное количество этажей - 3. Максимальный процент застройки в границах земельного участка - 50,0.
12. Для размещения объектов хранения легкового автотранспорта	Минимальная площадь земельного участка - 600 кв. м. Минимальный отступ от границ земельного участка - 3 м. Максимальное количество этажей - 9. Максимальный процент застройки в границах земельного участка - 85,0.
13. Для размещения объектов жилой застройки, предназначенных для временного проживания граждан в период их работы, службы или обучения	Минимальная ширина земельного участка - 30 м. Минимальная площадь земельного участка - 5000 кв. м. Минимальный отступ от границы земельного участка - 3 м. Максимальное количество этажей - 10. Максимальный процент застройки в границах земельного участка - 32,6
14. Для размещения объектов туристской индустрии	Минимальная ширина земельного участка - 20 м. Минимальная площадь земельного участка - 600 кв. м. Минимальный отступ от границы земельного участка - 3 м. Максимальное количество этажей - 10. Максимальный процент застройки в границах земельного участка - 60,0.
15. Для размещения объектов инженерно-технического обеспечения зданий, сооружений, допустимых к размещению в соответствии с требованиями санитарного законодательства Российской Федерации	Минимальная ширина земельного участка - 2 м. Минимальная площадь земельного участка - 4 кв. м. Минимальный отступ от границ земельного участка - 0 м. Максимальное количество этажей - 2. Максимальный процент застройки в границах земельного участка - 100,0.

3. Вспомогательные виды разрешенного использования земельных участков и объектов капитального строительства, предельные размеры земельных участков и предельные параметры разрешенного строительства, реконструкции объектов капитального

строительства в зоне размещения объектов социального и коммунально-бытового назначения:

ВСПОМОГАТЕЛЬНЫЕ ВИДЫ РАЗРЕШЕННОГО ИСПОЛЬЗОВАНИЯ	ПРЕДЕЛЬНЫЕ РАЗМЕРЫ ЗЕМЕЛЬНЫХ УЧАСТКОВ И ПРЕДЕЛЬНЫЕ ПАРАМЕТРЫ РАЗРЕШЕННОГО СТРОИТЕЛЬСТВА, РЕКОНСТРУКЦИИ ОБЪЕКТОВ КАПИТАЛЬНОГО СТРОИТЕЛЬСТВА
1. Для размещения объектов хранения легкового автотранспорта	Минимальный отступ от границы земельного участка - 3 м. Максимальное количество этажей - 9.
2. Для размещения объектов инженерно-технического обеспечения зданий, сооружений, допустимых к размещению в соответствии с требованиями санитарного законодательства Российской Федерации	Минимальный отступ от границ земельного участка - 0 м. Максимальное количество этажей - 2.
3. Для размещения объектов складского назначения	Минимальный отступ от границы земельного участка - 3 м. Максимальное количество этажей - 3.

4. Условно разрешенные виды использования земельных участков и объектов капитального строительства, предельные размеры земельных участков и предельные параметры разрешенного строительства, реконструкции объектов капитального строительства в зоне размещения объектов социального и коммунально-бытового назначения:

УСЛОВНО РАЗРЕШЕННЫЕ ВИДЫ ИСПОЛЬЗОВАНИЯ	ПРЕДЕЛЬНЫЕ РАЗМЕРЫ ЗЕМЕЛЬНЫХ УЧАСТКОВ И ПРЕДЕЛЬНЫЕ ПАРАМЕТРЫ РАЗРЕШЕННОГО СТРОИТЕЛЬСТВА, РЕКОНСТРУКЦИИ ОБЪЕКТОВ КАПИТАЛЬНОГО СТРОИТЕЛЬСТВА
1. Для размещения объектов религиозного назначения	Минимальная ширина земельного участка - 20 м. Минимальная площадь земельного участка - 600 кв. м. Минимальный отступ от границы земельного участка - 3 м. Максимальный процент застройки в границах земельного участка - 50,0.
2. Для размещения объектов дорожного сервиса, предназначенных для обслуживания легкового автотранспорта, относящихся к IV классу опасности по санитарной классификации	Минимальная ширина земельного участка - 20 м. Минимальная площадь земельного участка - 600 кв. м. Минимальный отступ от границы земельного участка - 3 м. Максимальное количество этажей - 2. Максимальный процент застройки в границах земельного участка - 50,0.
3. Для размещения объектов по обслуживанию общества и государства	Минимальная ширина земельного участка - 20 м. Минимальная площадь земельного участка - 1500 кв. м. Минимальный отступ от границы земельного участка - 3 м. Максимальное количество этажей - 25. Максимальный процент застройки в границах земельного участка - 60,0.
4. Для размещения объектов бытового обслуживания населения	Минимальная ширина земельного участка - 20 м. Минимальная площадь земельного участка - 1000 кв. м. Минимальный отступ от границы земельного участка - 3 м. Максимальное количество этажей - 25. Максимальный процент застройки в границах земельного участка - 60,0.
5. Для размещения объектов инженерной инфраструктуры, допустимых к размещению в соответствии с требованиями санитарного законодательства Российской Федерации	Минимальная ширина земельного участка - 20 м. Минимальная площадь земельного участка - 600 кв. м. Минимальный отступ от границы земельного участка - 3 м. Максимальное количество этажей - 2. Максимальный процент застройки в границах земельного участка - 65,0.

2) Положения о характеристиках планируемого развития территории.

2.1) Параметры развития системы транспортного обслуживания.

Транспортная развязка на пересечении ул. Мельникайте, ул. Широтная и ул. Ставропольская. включает в себя:

- пересечение в нижнем уровне улиц Ставропольской, Широтной и Мельникайте по типу кольца;
- путепровод в створе улицы Мельникайте для обеспечения транзитного движения транспорта;
- правоповоротные съезды №1, №4;
- местный проезд вдоль жилых домов.

Технические параметры, принятые для транспортной развязки, представленные далее в таблице 1, определены в соответствии со следующими нормативными документами:

· СП 42.13330.2011 «Градостроительство. Планировка и застройка городских и сельских поселений»;

· «Рекомендации по проектированию улиц и дорог городов, и сельских поселений», составленных ЦНИИП Градостроительства Минстроя России в развитие СНиП 2.07.01-89*.

В соответствии с вышеперечисленными нормативными документами, а также на основании положений Генерального плана городского округа город Тюмень категория улиц Мельникайте, Широтная, Ставропольская в границах транспортного узла, назначена как магистральная улица общегородского значения регулируемого движения.

Кроме того, для обеспечения транспортных связей и движения общественного транспорта, предусмотрено строительство дополнительных правоповоротных съездов №2, №3.

На ул. Мельникайте количество полос движения принято от 3-х до 4-х в каждом направлении (без учета переходно-скоростных полос). Ширина полосы движения составляет 3,50 м, крайние полосы движения приняты шириной по 4,00 метра для организации движения общественного автобусного движения.

На ул. Ставропольская количество полос движения принято 3 в каждом направлении (без учета переходно-скоростных полос). Ширина полосы движения составляет 3,50м, крайние полосы движения приняты шириной по 4,00 метра для организации движения общественного автобусного движения.

На ул. Широтная количество полос движения принято по 3 в каждом направлении (без учета переходно-скоростных полос). Ширина полосы движения составляет 3,50м, крайние полосы движения приняты шириной по 4,00 метра для организации движения общественного автобусного движения.

На путепроводе количество полос движения принято по 2 в каждом направлении.

Правоповоротные съезды транспортной развязке приняты двухполосными, с шириной полосы движения 3,75 м.

Кольцевая проезжая часть предусмотрена с 3-мя полосами движения. Ширина полосы движения на «кольцевой» проезжей части принята с учетом уширения на кривой и составляет 4,90 м.

Существующие примыкания (въезды на прилегающие территории) сохраняются.

Подключение правоповоротных съездов транспортной развязки осуществляется с устройством переходно-скоростных полос.

В границах планировочного района для обеспечения пешеходного движения предусмотрены тротуары шириной от 3,00 м до 6,00 м, отделённые от проезжей части газоном.

Пропуск пешеходного движения через проезжую часть улиц предусмотрен по надземным пешеходным переходам на ул. Ставропольской и ул. Широтной, подземному пешеходному переходу на ул. Мельникайте в районе ТЦ «Лента».

Для обеспечения пешеходного движения через проезжую часть местных проездов предусмотрено устройство пешеходных переходов в одном уровне с проезжей частью.

Таблица № 1. Технические параметры.

№ п/п	Показатели	Ед. изм.	Значения
1	Категория улицы:		
	- ул. Мельникайте		Магистральная улица общегородского значения регулируемого движения
	- ул. Ставропольская		
	- ул. Широтная		
- местный проезд		Местный проезд	
2	Расчетная скорость движения:		
	- ул. Мельникайте	км/ч	80
	- ул. Ставропольская	км/ч	80
	- ул. Широтная	км/ч	80
	- местный проезд	км/ч	40
	- правоповоротных съездов	км/ч	50
3	Число полос движения		
	- ул. Мельникайте	шт.	4/8
	- ул. Ставропольская	шт.	7
	- ул. Широтная	шт.	6
	- местный проезд	шт.	2

№ п/п	Показатели	Ед. изм.	Значения
	- правоповоротных съездов	шт.	2
4	Ширина полосы движения	м	
	- ул. Мельникайте	м	3,5 (4,0*)
	- ул. Ставропольская		3,5 (4,0*)
	- ул. Широкая		3,5 (4,0*)
	- местный проезд	м	5,5
	- правоповоротных съездов	м	3,75
5	Ширина разделительной полосы		
	- ул. Мельникайте	м	2-4
	- ул. Ставропольская	м	6
	- ул. Широкая	м	6
6	Ширина проезжей части:		
	- ул. Мельникайте	м	27,0**/32,0**
	- ул. Ставропольская	м	31,5**
	- ул. Широкая	м	29,0**
	- местный проезд	м	5,5**
	- правоповоротных съездов	м	8,0**
7	Путепровод	м	642.483
8	Тип дорожной одежды и вид покрытия		Капитальный, асфальтобетон

Примечания:

- 1.* - для движения автобусов крайняя полоса предусмотрена шириной 4,0 м;
- 2.**- между краем полосы движения и бортовым камнем предусмотрены краевые предохранительные полосы шириной 0,5 м, величина которых включена в общую ширину проезжей части;
3. Ширина проезжей части улиц приведена без учета величины уширения на виражах и уширения в местах примыкания съездов.

На рассматриваемой территории размещено 7 автобусных остановок в карманах с длиной посадочной площадки от 30,0 м до 40,0 м с отгонами протяженностью 20,0 м.

В границах планировочного элемента сохраняются существующие сооружения и устройства для хранения и обслуживания транспортных средств.

Схема водоотведения представляет собой единую закрытую сеть дождевой канализации с отводом поверхностного стока через дождеприемные колодцы.

К основным задачам вертикальной планировки территории объекта относятся:

- организация стока поверхностных вод (дождевых и талых);
- обеспечение допустимых уклонов проездов, площадок, тротуаров для безопасного и удобного движения транспорта и пешеходов;
- создание благоприятных условий для прокладки подземных инженерных сетей;
- создание в необходимых случаях искусственного рельефа.

Вертикальная планировка на элементах транспортной развязки выполнена с максимальным сохранением существующих отметок поверхности, с обеспечением нормативных поперечных уклонов по проезжей части, тротуарам, организацией закрытой системы водоотвода с устройством дождевой канализации.

Вертикальная планировка проезжих частей выполнена в увязке с существующими черными отметками прилегающей застройки, а также с отметками проезжих частей улиц и проездов в границах элемента планировочной структуры.

Вертикальная планировка проезжей части выполнена с обеспечением преимущественно двухскатного уклона проезжей части.

2.2) Параметры развития инженерной инфраструктуры.

В границах проектируемой территории размещение объектов социальной инфраструктуры не предусмотрено.

Для развития инженерной инфраструктуры элемента планировочной структуры предусмотрено размещение сетей газоснабжения, водоснабжения, водоотведения, теплоснабжения, электроснабжения, в том числе наружного освещения, сетей связи.

2.2.1. Водоснабжение.

В границах планировки территории размещаются нижеследующие сети водоснабжения:

- магистральный водопровод из стальных труб диаметром 1000 мм, принадлежащий ООО «ТюменьВодоканал»;
- магистральный водопровод из полиэтиленовых труб диаметром 500 мм, принадлежащий ООО «ТюменьВодоканал»;
- магистральный водопровод из полиэтиленовых труб диаметром 500 мм в полиэтиленовом футляре диаметром 720 мм, принадлежащий ООО «ТюменьВодоканал»
- магистральный водопровод из труб диаметром 400мм, принадлежащий МСЧ «Нефтяник»;
- водопровод из полиэтиленовых труб диаметром 110 мм на АЗС ООО «ТУАНН».

Переходы через автодороги выполнены в футлярах из стальных труб с антикоррозионным покрытием по ГОСТ 10704-91 в соответствии со СНиП 2.04.02-84*.

2.2.2. Водоотведение.

В границах планировки территории размещаются нижеследующие сети водоотведения:

- коллектор бытовой канализации диаметром 1000 мм;
- самотечная бытовая канализация диаметром 400 мм;
- самотечная бытовая канализация диаметром 600 мм.

Проектом планировки предусмотрено сохранение существующих трубопроводов бытовой канализации.

На территории планировочного элемента предусмотрена закрытая система водоотвода - дождевая канализация.

Существующий коллектор дождевой канализации выполнен из полипропиленовых канализационных труб диаметром 683, 905 мм. Все дождеприемные ветки построены из полипропиленовых труб диаметром 315мм.

Канализационные колодцы выполнены из сборных железобетонных элементов по ТП 902-09-46.88 «Камеры и колодцы дождевой канализации». Лотковая часть выполнена из монолитного бетона класса В15 по специальным шаблонам с последующей защитой и железнением поверхности лотка. Плиты основания уложены на песчаную подготовку толщиной 100 мм.

2.2.3. Газоснабжение.

В границах планировки территории размещаются нижеследующие сети газоснабжения:

- магистральный стальной газопровод высокого давления (Ру-0,6 МПа) диаметром 219 мм;
- ГРПШ-13-2ВУ1 для нужд «Сибавто»;
- ГРПШ для ТЦ «АШАН».

Пересечение газопроводов с автомобильными дорогами выполнено с устройством защитных футляров диаметром больше наружного диаметра газопровода не менее чем на 200 мм.

В пределах проектируемой территории сохраняются существующие газораспределительные пункты, которые служат для снижения давления газа с высокого (Ру=0,6 МПа) до среднего (Ру-0,3 МПа).

2.2.4. Электроснабжение.

В границах территории проходят нижеследующие сети электроснабжения:

- кабельная линия электропередачи 2КЛ-10 кВ «ТП-702 – ТП-703»;
- кабельная линия электропередачи КЛ-10 кВ «ТП-735 – КТП-981», принадлежащая Департаменту имущественных отношений г. Тюмени;
- кабельная линия электропередачи 2КЛ-10 кВ «ТП-658 – ТП-647», принадлежащая ПАО «СУЭНКО»;
- кабельная линия электропередачи 2КЛ-10 кВ «РП-28 – ТП-1264», принадлежащая ОАО «Тюменьэнерго»;
- кабельная линия электропередачи 2КЛ-0,4 кВ «ТП-660 – ВРУ «АЗС-50», принадлежащая ОАО «Газпромнефть-Тюмень»;
- кабельная линия электропередачи 2КЛ-10 кВ «ПС Ново-техническая – РП-31», принадлежащая ПАО «СУЭНКО»;
- кабельная линия электропередачи 2КЛ-10 кВ «РП-31 – ТП-658», принадлежащая ПАО «СУЭНКО»;
- кабельная линия электропередачи КЛ-10 кВ «ТП-656 – ТП-660», принадлежащая ПАО «СУЭНКО»;
- кабельная линия электропередачи 0,4 кВ (освещение);
- воздушная линия электропередачи ВЛ110кВ, принадлежащая ОАО «Тюменьэнерго».

Прокладка кабельных линий выполнена в ПЭ трубах диаметром 160мм на глубине 0,7 — 1 м (от планировочной отметки земли).

При пересечении с проезжей частью улиц заложены резервные полиэтиленовые трубы диаметром 160мм в количестве 2-х шт. на каждый кабель на глубине 1м (от планировочной отметки земли).

Устройство и пересечения кабельных линий с существующими подземными коммуникациями выполнено согласно ПУЭ и по типовому проекту А5-92 «Прокладка кабелей напряжением до 35 кВ в траншее».

Сечения кабелей выбраны по длительно-допустимой токовой нагрузке, проверены на потерю напряжения и по току однофазного короткого замыкания в наиболее удаленной точке сети.

В границах территории размещены шкафы управления освещением ШУО-458, ШУО-РП-31, ШУО-656А, ШУО-703А, ШУО-703Б, ШУО-702А, ШУО-656А.

Электроснабжение шкафов ШУО-458, ШУО-РП-31, ШУО-656А, ШУО-703А, ШУО-702А осуществляется от существующих трансформаторных подстанций.

Расчетная мощность освещения составляет: 120,33 кВт.

Наружное освещение выполнено светодиодными светильниками.

Управление электроосвещением осуществляется с помощью аппаратно-программного комплекса АПТК «ТЕЛУР-Э-Г», на основе использования радиоканала мобильной связи стандарта GSM.

2.2.5. Теплоснабжение.

В границах проекта планировки сохраняются существующие сети теплоснабжения:

- 2 нитки тепловой сети из стального трубопровода диаметром 1020 мм, принадлежащие ОАО «УТСК»;

- 2 нитки тепловой сети из стального трубопровода диаметром 720мм, принадлежащие ОАО «УТСК»;

- 2 нитки тепловой сети из стального трубопровода диаметром 426мм, принадлежащие ОАО «Тепло Тюмени».

Прокладка трубопроводов предусмотрена в надземном и подземном исполнении:

в зеленой зоне:

- бесканальная;

- в непроходных сборных железобетонных каналах;

под дорогами:

- в проходных и полупроходных монолитных железобетонных каналах.

Трубы в полупроходных и проходных каналах предусмотрены стальные, полной заводской готовности в ППУ изоляции, полиэтиленовой защитной оболочке и с проводником СОДК. Для обеспечения требований п.11.2 СНиП 41-02-2003, дополнительно предусмотрено покрытие трубопроводов оболочкой из оцинкованной стали (листы стальные оцинкованные, стальная упаковочная лента, пряжка стальная к ленте).

При бесканальной прокладке применены трубы полной заводской готовности в изоляции из ППУ в гидрозащитной полиэтиленовой оболочке по ГОСТ 30732-2006.

При надземной прокладке трубопроводов применены трубы по ГОСТ 30732-2006 полной заводской готовности, в ППУ изоляции, полиэтиленовой защитной оболочке с проводником СОДК, сверху выполнена обшивка листом оцинкованной стали толщиной $b=0,8$ мм.

2.2.6. Сети связи.

В границах планировки территории размещаются сети связи:

- блок телефонной кабельной канализации с кабелями магистрального, междугороднего и федерального значения, принадлежащий Тюменскому филиалу ОАО «Ростелеком»;

- блок телефонной кабельной канализации с кабелями магистрального значения, принадлежащий ООО «Геотелеком»;

- блоки телефонной кабельной канализации с кабелями магистрального, междугороднего и федерального значения, принадлежащие ЗАО «Тюменьтел»;

- кабельные каналы ДГХС Администрации г. Тюмени.

Телефонная кабельная канализация проложена в полиэтиленовых трубах диаметром 110мм. Глубина заложения телефонной кабельной канализации предусмотрена на 0.8м от поверхности земли до верха блока кабельной канализации. В границах проекта планировки размещение кабельной канализации предусмотрено с установкой кабельных колодцев типа ККС-4, ККС-3.

На пересечениях с проезжей частью и остановками общественного транспорта предусмотрена защита кабельной канализации коробом из фундаментных блоков, с перекрытием дорожными плитами по всей ширине проезжей части. Защита кабельной канализации выполнена с помощью ж.б. плит марки ПТ 300.210.14-3 серии 3.006.1-8 и ж.б. фундаментных блоков ФБС12-4-3 ГОСТ 13579-78*.

2.3) Параметры благоустройства территории.

Проектом планировки предусмотрено благоустройство территории:

- устройство газонов, цветников;
- организация дорожно-пешеходной сети;
- устройство шумозащитных экранов;
- освещение территории планировочного района.

В качестве мероприятий по озеленению территории предусмотрена посадка газонов на площадях, не занятых дорожным покрытием, для предотвращения образования пылящих поверхностей.

Проектом планировки также предусмотрена установка вертикальных и «Г-образных» акустических экранов (АЭ) высотой 4 – 7 метров вдоль основного хода и съездов транспортной развязки, для защиты от шума прилегающей застройки.

2.4) Границы территорий общего пользования.

Границы территорий общего пользования обозначены действующими и проектируемыми красными линиями.

2.5) Размещение объектов социально-культурного и коммунально-бытового обслуживания населения.

В границах проектируемой территории не предусмотрено размещение объектов социально-культурного и коммунально-бытового обслуживания населения.

2.6) Мероприятия по защите территорий от воздействия чрезвычайных ситуаций природного и техногенного характера и мероприятий по гражданской обороне с обоснованием количества и вместимости объектов гражданской обороны.

Для ликвидации пожара (аварийной ситуации и последствий аварийной ситуации) будут привлекаться силы и средства пожарной охраны. Подразделением пожарно-спасательной службы, обслуживающим район размещения проектируемого объекта, является 13 ПЧ ФПС, расположенная по адресу: г. Тюмень, ул. Московский тракт, 39. Время прибытия пожарных подразделений к объекту 10 минут.

Силы и средства 13 ПЧ ФПС:

- штат личного состава составляет 8 человек;
- на вооружении данной пожарной части находится техника в боевом расчете:
- пожарный автомобиль АЦ-40 - 2 шт;
- автолестница АЛ-30 – 1 шт.

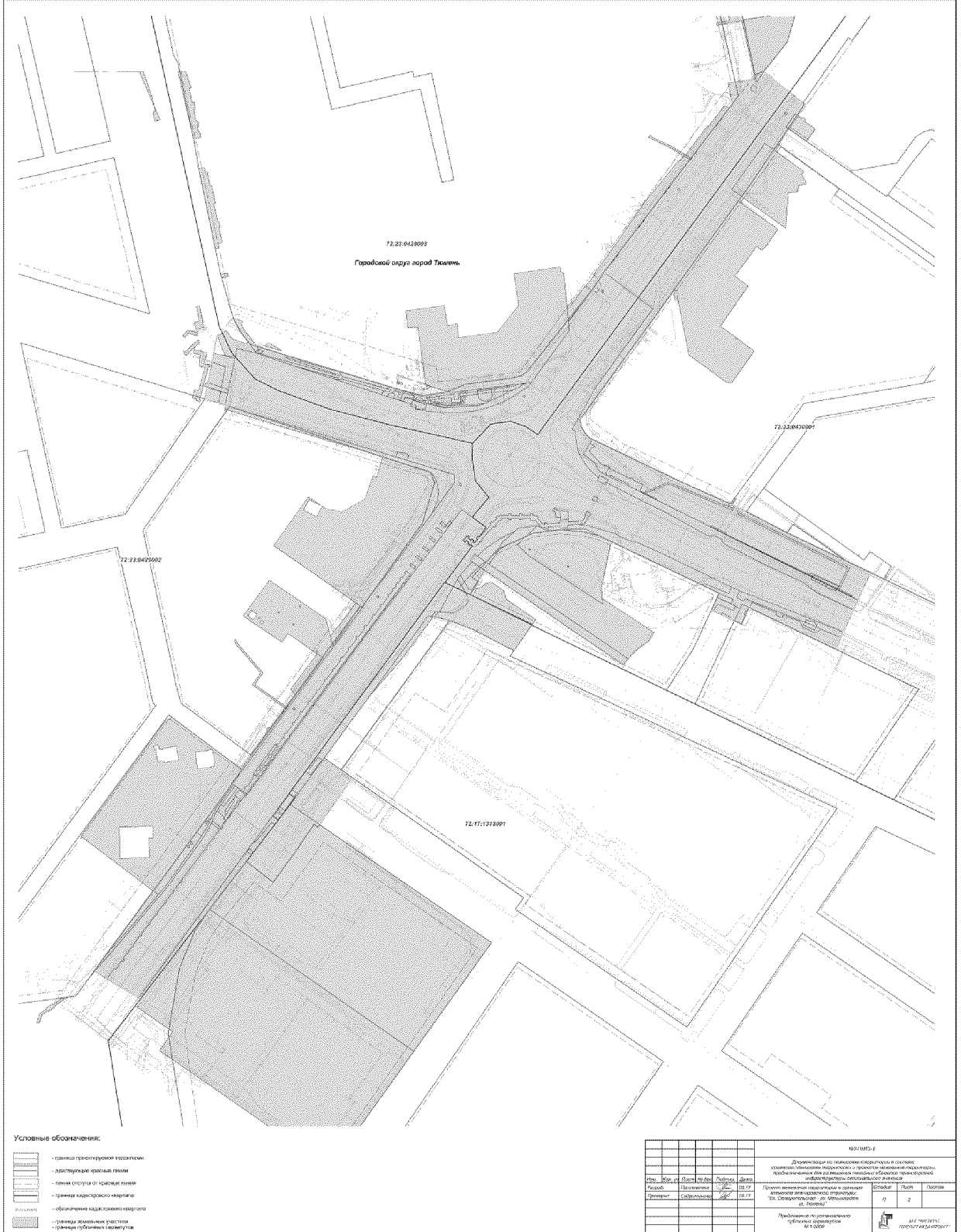
Проектом планировки в границах проектируемой территории не предусмотрено устройство убежищ, противорадиационных укрытий и т.д.

3) Техничко-экономические показатели проекта планировки территории.

№ п/п	Наименование показателя	Единица измерения	Значение
1	Территория		
1.1	Общая площадь территории в границах проекта планировки	га	18,96
	В том числе		
		га	18,96
1.1.2	Зона улично-дорожной сети ИТ-3	% от общей площади земель в установленных границах проекта планировки	100
2	Транспортная инфраструктура		
2.1	Протяженность автомобильных дорог и проездов в границах элемента планировочной структуры	км	3,395
2.1.1	ул. Мельникайте	км	1,057
2.1.2	ул. Широкая	км	0,444

№ п/п	Наименование показателя	Единица измерения	Значение
2.1.3	ул. Ставропольская	км	0,330
2.1.4	правоповоротные съезды	км	0,913
2.1.5	кольцевое пересечение	км	0,266
2.1.6	местный проезд	км	0,385
3	Инженерная инфраструктура		
	Общая протяженность сетей	км	44,7
3.1	Газоснабжение	км	1,9
3.2	Электроснабжение	км	7,6
3.3	Электроосвещение	км	3,5
3.3	Водоснабжение	км	4,8
3.4	Водоотведения	км	9,6
	в т.ч. дождевой коллектор	км	4,2
3.5	Сети связи	км	11,5
3.6	Теплоснабжения	км	4,5
4	Шумозащитные экраны	км	1,982

**ПРОЕКТ МЕЖЕВАНИЯ ТЕРРИТОРИИ
В ГРАНИЦАХ ЭЛЕМЕНТА ПЛАНИРОВОЧНОЙ СТРУКТУРЫ:
"УЛ. СТАВРОПОЛЬСКАЯ-УЛ.МЕЛЬНИКАЙТЕ (Г. ТЮМЕНЬ)"
ПРЕДЛОЖЕНИЕ ПО УСТАНОВЛЕНИЮ ПУБЛИЧНЫХ СЕРВИТУТОВ**



- Условные обозначения:**
- граница пространственной организации
 - доступные земельные участки
 - линия отступа от красной линии
 - граница кадастрового квартала
 - обозначение надземного кабеля
 - граница земельного участка
 - граница публичного сервитута

№31/МБС-4										
Документация по планировке территории и созданию объектов инженерной инфраструктуры и объектов недвижимости для размещения объектов государственной инфраструктуры объектов государственной инфраструктуры										
№ докум.	Изд.	Дата изд.	Исполн.	Должн.	Дата	Исполн.	Должн.	Исполн.	Должн.	Дата
№ докум.	Изд.	Дата изд.	Исполн.	Должн.	Дата	Исполн.	Должн.	Исполн.	Должн.	Дата
Проект	Сметный	Исп.	Исп.	Исп.	Исп.	Исп.	Исп.	Исп.	Исп.	Исп.
Представитель заказчика:										
Представитель исполнителя:										

2.2. Текстовая часть проекта межевания территории.

1) Введение.

Межевание осуществляется на основе сведений о земельных участках, полученных в филиале ФГБУ «Федеральная кадастровая палата Федеральной службы государственной регистрации, кадастра и картографии» по Тюменской области.

Подготовка проекта межевания осуществляется в целях определения местоположения границ, образуемых и изменяемых земельных участков для размещения линейного объекта транспортной инфраструктуры регионального значения – транспортной развязки «ул. Ставропольская - ул. Мельникайте (г. Тюмень)», а также строительства новых и переустройства существующих инженерных коммуникаций.

Строительство транспортной развязки «ул. Ставропольская – ул. Мельникайте (г. Тюмень)» предусмотрено детальным планом-графиком реализации государственной программы Тюменской области «Развитие транспортной инфраструктуры» до 2020 года на 2015-2017 годы, утвержденной распоряжением Правительства Тюменской области от 30.12.2014 №2408-рп.

Транспортная развязка реализуется с целью повышения технического уровня автомобильных дорог их пропускной способности и создания современной, развитой и эффективной автомобильной дорожной сети регионального значения.

Исходные данные:

топографическая съемка М 1:1000;

приказ Главного управления строительства Тюменской области от 08.09.2015 № 0757-ОД «О подготовке документации по планировке территории».

2) Характеристика проектируемой территории.

2.1) Границы проектируемой территории.

В административном отношении граница проектируемой территории расположена в границах городского округа г. Тюмень, на территории Восточного административного округа.

Граница проектируемой территории включает в себя проектируемый объект транспортной инфраструктуры – транспортную развязку «ул. Ставропольская – ул. Мельникайте».

Транспортная развязка размещена в кадастровых кварталах 72:17:1313001, 72:23:0429002, 72:23:0429003, 72:23:0430001.

Площадь проектируемой территории, составляет 18,96 га.

Граница проектируемой территории имеет замкнутый контур и представлена на рисунке № 1. Координаты поворотных точек приведены в таблице № 1.

Рисунок № 1. Граница проектируемой территории.

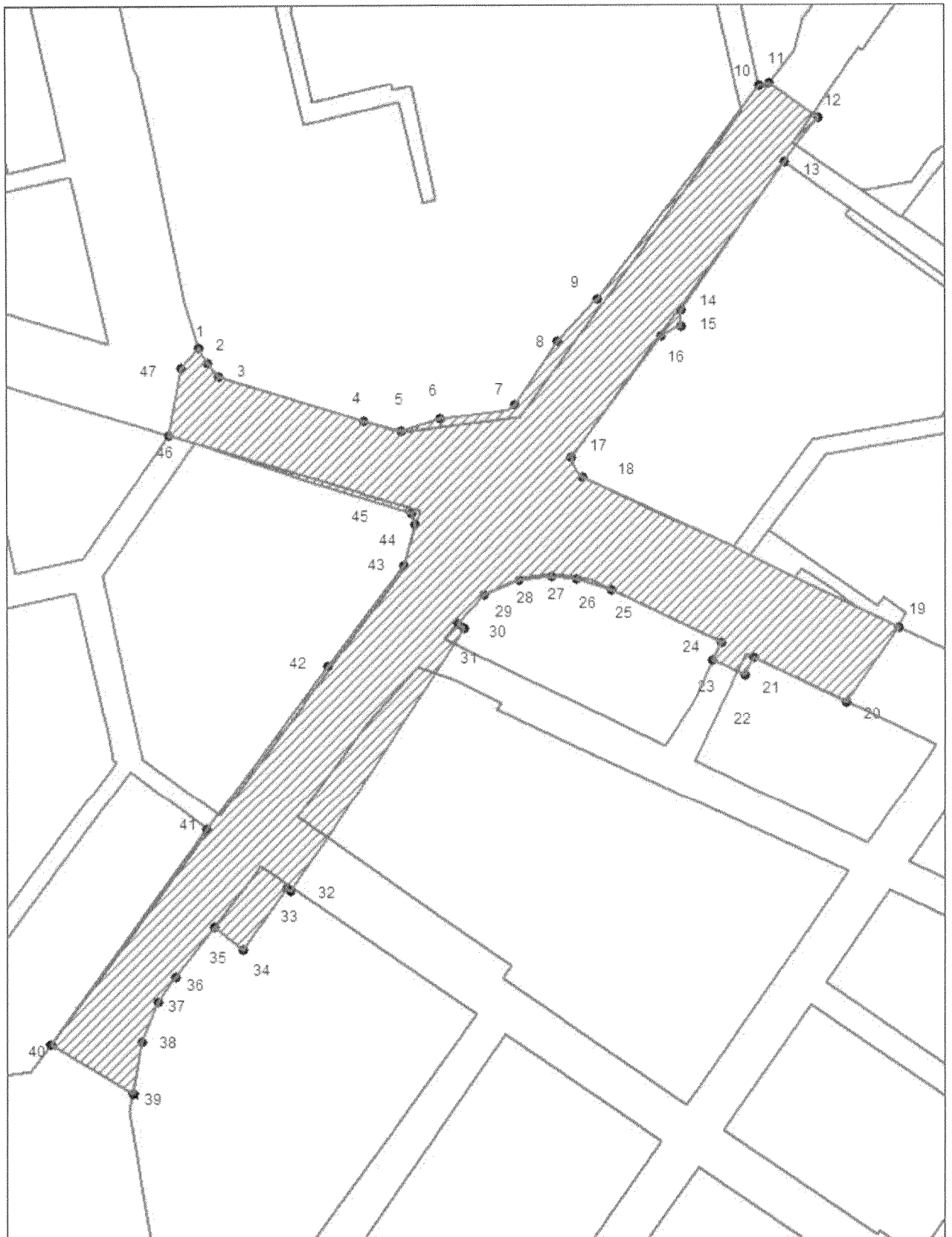


Таблица № 1. Координаты поворотных точек границы проектируемой территории.

№ точки	Координаты поворотных точек	
	X	Y
1	334018,12	1467917,04
2	334018,65	1467918,45
3	333979,92	1467967,82
4	333950,76	1467948,54

№ точки	Координаты поворотных точек	
	X	Y
55	333143,52	1467404,90
56	333118,22	1467387,39
57	333121,41	1467382,78
58	333088,69	1467360,59

5	333932,31	1467935,83
6	333925,41	1467931,08
7	333886,19	1467904,85
8	333869,84	1467892,59
9	333864,42	1467888,93
10	333828,93	1467863,13
11	333787,11	1467832,71
12	333763,50	1467815,55
13	333748,94	1467818,11
14	333746,85	1467813,05
15	333757,14	1467811,25
16	333750,53	1467806,79
17	333714,15	1467780,30
18	333615,53	1467708,45
19	333603,51	1467699,69
20	333594,38	1467702,09
21	333587,27	1467706,26
22	333581,79	1467711,57
23	333580,70	1467713,85
24	333534,71	1467809,97
25	333529,31	1467821,25
26	333503,66	1467879,26
27	333494,48	1467898,17
28	333469,03	1467947,22
29	333436,19	1468015,86
30	333421,63	1468046,36
31	333330,49	1468004,67
32	333380,05	1467901,49
33	333360,22	1467892,69
34	333376,95	1467856,71
35	333390,66	1467863,16
36	333396,95	1467866,10
37	333399,05	1467861,81
38	333403,37	1467852,78
39	333406,68	1467845,88
40	333458,39	1467737,79
41	333470,02	1467704,42
42	333472,52	1467675,81
43	333469,12	1467648,53
44	333467,92	1467642,81
45	333466,85	1467640,44
46	333449,49	1467602,37
47	333415,88	1467571,34
48	333410,97	1467578,89
49	333395,35	1467568,99
50	333362,77	1467548,33
51	333364,11	1467544,45
52	333351,68	1467535,40
53	333186,67	1467415,21
54	333177,48	1467428,41

59	333052,51	1467334,12
60	333077,43	1467302,24
61	333022,92	1467260,17
62	333020,48	1467258,30
63	332994,22	1467240,58
64	332950,40	1467222,52
65	332891,81	1467212,28
66	332946,97	1467120,81
67	333042,32	1467191,25
68	333169,72	1467285,36
69	333170,20	1467284,72
70	333186,59	1467296,82
71	333187,86	1467295,16
72	333381,63	1467438,03
73	333380,32	1467439,94
74	333480,87	1467512,35
75	333528,51	1467526,66
76	333541,17	1467521,86
77	333559,59	1467463,90
78	333619,55	1467282,13
79	333628,63	1467252,68
80	333703,47	1467267,11
81	333725,23	1467286,36
82	333708,61	1467295,27
83	333697,14	1467304,36
84	333693,68	1467306,63
85	333637,32	1467492,01
86	333637,73	1467492,26
87	333635,97	1467497,51
88	333631,74	1467510,35
89	333636,03	1467538,81
90	333646,08	1467564,22
91	333652,82	1467615,77
92	333656,06	1467630,13
93	333660,55	1467636,51
94	333721,44	1467684,92
95	333733,06	1467683,83
96	333733,37	1467686,26
97	333724,59	1467687,40
98	333761,57	1467716,88
99	333758,30	1467721,41
100	333763,53	1467725,26
101	333771,60	1467719,96
102	333774,73	1467722,79
103	333773,02	1467726,47
104	333778,12	1467730,19
105	333779,29	1467728,44
106	334009,18	1467903,97
107	334013,90	1467907,27
108	334015,04	1467908,74

2.2) Сведения о территории проектирования.

Проектируемая территория представляет собой слабо расчлененную равнину с общим, слабо выраженным восточно-северо-восточным уклоном.

Исследуемая территория относится к застроенной, где зональные сообщества полностью уничтожены и видоизменены человеком.

Район проектирования относится к I району, 1В подрайону климатического районирования для строительства согласно СНиП 23-01-99*.

В границах проектирования проходят существующие объекты инженерной и транспортной инфраструктур:

- автомобильная дорога «ул. Ставропольская-ул. Мельникайте»;
- водопроводная сеть;
- канализационная сеть;
- теплопроводная сеть;
- сеть газопровода;
- кабельные линии 0,4 кВ, 10 кВ, 110кВ;
- сети связи.

Проектируемая территория размещена на землях населенных пунктов; землях промышленности, энергетики, транспорта, связи, радиовещания, телевидения, информатики, землях для обеспечения космической деятельности, землях обороны, безопасности и землях иного специального назначения; землях, являющихся неразграниченной государственной собственностью.

В соответствии с Правилами землепользования и застройки города Тюмени, утвержденными решением Тюменской городской Думы от 30.10.2008 № 154 «О Правилах землепользования и застройки города Тюмени» (далее – Правила), участок проектирования относится к территориальным зонам ИТ-1, ИТ-3, Ж-4, ОД-2, Ж-1.

2.3) Сведения об изменяемых земельных участках.

В границы проектируемой территории входят земельные участки и части земельных участков, поставленные на государственный кадастровый учет для размещения объектов инженерной и транспортной инфраструктуры, жилых и нежилых строений.

В границы проектирования попадают земельные участки, находящиеся в федеральной, государственной, муниципальной, частной собственности, участки в долгосрочной и краткосрочной аренде, в постоянном (бессрочном) пользовании, а также участки, права на которые не зарегистрированы в установленном законом порядке.

Сведения об изменяемых земельных участках представлены в таблице № 2.

Таблица № 2. Сведения об изменяемых земельных участках.

№ п/п	Кадастровый номер земельного участка в ГКН	Площадь (кв.м.)	Категория земель	Вид разрешенного использования	Правообладатель (правообладатели)	Ограничение (обременение) права
1	72:17:1313001:12037	69331	земли населенных пунктов	для размещения торговых объектов	общая долевая собственность, ООО «Строй-проект», ООО «АШАН», ООО «ЛЕРУА МЕРЛЕН ВОСТОК»	-
2	72:17:1313001:21	3210	земли населенных пунктов	для строительства мойки, заправки, сервисного обслуживания автомобилей	собственность Володарская Любовь Владимировна	-
3	72:17:1313001:7130	2831	земли населенных пунктов	для строительства транспортной развязки	постоянное (бессрочное) пользование ГКУ ТО «УАД»	-
4	72:23:0430001:31	1352	земли населенных пунктов	для обслуживания нежилого строения автозаправочной станции	собственность Бугаев Валерий Алексеевич	-
5	72:23:0000000:9474 (многоконтурный)	33127	земли населенных пунктов	для размещения транспортной развязки в разных уровнях на пересечении ул. Ставрополь-	собственность субъект Российской Федерации	-

№ п/п	Кадастровый номер земельного участка в ГКН	Площадь (кв.м.)	Категория земель	Вид разрешенного использования	Правообладатель (правообладатели)	Ограничение (обременение) права
				ская - ул. Мельникайте	Тюменская область, постоянное (бессрочное) пользование ГКУ ТО «УАД»	
6	72:23:0430001:15126	687	земли населенных пунктов	для размещения объектов инженерной и транспортной инфраструктур (строительство транспортной развязки в разных уровнях на пересечении ул. Ставропольская - ул. Мельникайте)	постоянное (бессрочное) пользование ГКУ ТО «УАД»	-
7	72:23:0430001:15079 (многоконтурный)	164	земли населенных пунктов	для обеспечения условий сохранения и развития городской системы улиц и дорог, для размещения сетей инженерно-технического обеспечения (в том числе для строительства транспортной развязки «ул. Ставропольская - ул. Мельникайте»)	постоянное (бессрочное) пользование ГКУ ТО «УАД»	-
8	72:23:0430001:15133 (многоконтурный)	136	земли населенных пунктов	для размещения объектов инженерной и транспортной инфраструктур (строительство транспортной развязки в разных уровнях на пересечении ул. Ставропольская - ул. Мельникайте)	постоянное (бессрочное) пользование ГКУ ТО «УАД»	-
9	72:00:0000000:222 (многоконтурный)	754,6	земли промышленности, энергетики, транспорта, связи, радиовещания, телевидения, информатики, земли для обеспечения космической деятельности, земли обороны, безопасности и земли иного специального назначения	под воздушную линию электропередачи ВЛ-110 кВ «Ожогино-Н. Техническая»	права не зарегистрированы	аренда, АО «Тюмень-энерго»
10	72:23:0429002:7600	20739	земли населенных пунктов	для строительства транспортной развязки	постоянное (бессрочное) пользование ГКУ ТО «УАД»	-
11	72:23:0429002:7821 (многоконтурный)	1812	земли населенных пунктов	для размещения транспортной развязки в разных уровнях на пересечении ул. Ставропольская - ул. Мельникайте (г. Тюмень)	собственность субъект Российской Федерации Тюменская область, постоянное (бес-	-

№ п/п	Кадастровый номер земельного участка в ГКН	Площадь (кв.м.)	Категория земель	Вид разрешенного использования	Правообладатель (правообладатели)	Ограничение (обременение) права
					срочное пользование ГКУ ТО «УАД»	
12	72:23:0000000:11974	28751	земли населенных пунктов	для размещения объекта: «Реконструкция ул. Николая Чаплина от ул. Мельникайте до транспортной развязки ул. М.Тореза (I пусковой комплекс - от Мельникайте до ул. Молодежная)»	постоянное (бессрочное) пользование Департамент дорожной инфраструктуры и транспорта Администрации г. Тюмени	-
13	72:23:429002:10259	1314	земли населенных пунктов	для обеспечения условий сохранения и развития городской системы улиц и дорог, для размещения сетей инженерно-технического обеспечения (в том числе для строительства транспортной развязки «ул.Ставропольская – ул.Мельникайте»)	постоянное (бессрочное) пользование ГКУ ТО «УАД»	-
14	72:23:0429003:6944	19743	земли населенных пунктов	для строительства транспортной развязки	постоянное (бессрочное) пользование ГКУ ТО «УАД»	-
15	72:23:0429003:28	210	земли населенных пунктов	под временную постройку - торгово-сервисный центр (без права капитального строительства)	права не зарегистрированы	-
16	72:23:0000000:12829 (многоконтурный)	5 431	земли населенных пунктов	для размещения объектов инженерно-технического обеспечения зданий, сооружений, допустимых к размещению в соответствии с требованиями санитарного законодательства Российской Федерации (инженерные сети по объекту: «Строительство транспортной развязки в разных уровнях на пересечении ул. Ставропольская - ул. Мельникайте»)	постоянное (бессрочное) пользование ГКУ ТО «УАД»	-

Примечание.

1. Сведения о правах и ограничениях (обременениях) на земельный участок указаны по состоянию на апрель 2017 г., в соответствии со сведениями из Единого государственного реестра прав на недвижимое имущество и сделок с ним.

2.4) Сведения о существующих земельных участках.

Земельные участки, границы которых остаются без изменения, в проекте межевания отнесены к существующим земельным участкам.

Сведения о существующих земельных участках представлены в таблице № 3.

Таблица № 3. Сведения о существующих земельных участках.

№ п/п	№ ЗУ на Чертеже	Кадастровый номер земельного участка в ГКН	Площадь (кв.м.)	Категория земель	Вид разрешенного использования	Правообладатель (правообладатели)	Ограничение (обременение) права
1	1	72:17:1313001:14430	643	земли населен-	для размещения объектов инженерно-технического обеспечения	постоянное (бессрочное) пользо-	-

№ п/п	№ ЗУ на Чертеже	Кадастровый номер земельного участка в ГКН	Площадь (кв. м.)	Категория земель	Вид разрешенного использования	Правообладатель (правообладатели)	Ограничение (обременение) права
				земли населенных пунктов	зданий, сооружений, допустимых к размещению в соответствии с требованиями санитарного законодательства Российской Федерации (инженерные сети по объекту: «Строительство транспортной развязки в разных уровнях на пересечении ул. Ставропольская - ул. Мельникайте»)	ГКУ ТО «УАД»	
2	2	72:17:1313001:175	46450	земли населенных пунктов	под строительство общественно-торгового комплекса	собственность ООО «Лента»	-
3	3	72:17:1313001:17954	2 851	земли населенных пунктов	для обеспечения условий сохранения и развития городской системы улиц и дорог, для размещения сетей инженерно-технического обеспечения (в том числе для строительства транспортной развязки «ул. Ставропольская – ул. Мельникайте»)	собственность МО городской округ г. Тюмень, постоянное (бессрочное) пользование ГКУ ТО «УАД»	
4	4	72:23:0430001:50	1904	земли населенных пунктов	для строительства дополнительных гаражей в капитальном исполнении (1 очередь)	права не зарегистрированы	Аренда Гусев А.Н., Кривошеев Ю.И. от 22.11.2016
5	5	72:23:0430001:6	3493	земли населенных пунктов	для завершения строительства 12-этажного 68-квартирного жилого дома ГП-11	права не зарегистрированы	-
6	6	72:17:1313001:49	50040,7	земли населенных пунктов	под строительство и эксплуатацию многофункционального торгового комплекса "МЕТРО Кэш энд Керри"	собственность ООО «Метро Кэш энд Керри»	-
7	7	72:23:0000000:12072	209	земли населенных пунктов	для размещения транспортной развязки в разных уровнях на пересечении ул. Ставропольская - ул. Мельникайте	собственность субъект Российской Федерации Тюменская область, постоянное (бессрочное) пользование ГКУ ТО «УАД»	-
8	8	72:23:0000000:12601 (многоконтурный)	962	земли населенных пунктов	для строительства транспортной развязки в разных уровнях на пересечении ул. Ставропольская - ул. Мельникайте	собственность субъект Российской Федерации Тюменская область, постоянное (бессрочное) пользование ГКУ ТО «УАД»	-
9	9	72:23:0000000:12604 (многоконтурный)	1203	земли населенных пунктов	для обеспечения условий сохранения и развития городской системы улиц и дорог, для размещения сетей инженерно-технического обеспечения (в том числе для строительства транспортной развязки «ул. Ставропольская-ул. Мельникайте»)	собственность субъект Российской Федерации Тюменская область, постоянное (бессрочное) пользование ГКУ ТО «УАД»	-
10	10	72:23:0000000:12658	4405	земли населенных пунктов	для размещения объектов транспортной инфраструктуры: "Реконструкция ул. Николая Чаплина от	постоянное (бессрочное) пользование Депар-	-

№ п/п	№ ЗУ на Чертеже	Кадастровый номер земельного участка в ГКН	Площадь (кв. м.)	Категория земель	Вид разрешенного использования	Правообладатель (правообладатели)	Ограничение (обременение) права
				тов	ул.Мельникайте до транспортной развязки ул. Мориса Тореза (I пусковой комплекс - от ул.Мельникайте до ул. Молодежная)"	тамент дорожной инфраструктуры и транспорта Администрации г. Тюмени	
11	11	72:23:0000000:12755 (многоконтурный) (временный)	1403	земли населенных пунктов	для размещения объектов инженерно-технического обеспечения зданий, сооружений, допустимых к размещению в соответствии с требованиями санитарного законодательства Российской Федерации (тепловая сеть)	права не зарегистрированы	-
12	12	72:23:0429002:10254 (временный)	586	земли населенных пунктов	для обеспечения условий сохранения и развития городской системы улиц и дорог, для размещения сетей инженерно-технического обеспечения (в том числе для строительства транспортной развязки «ул.Ставропольская – ул.Мельникайте»)	права не зарегистрированы	-
13	13	72:23:0429002:10255	99	земли населенных пунктов	для обеспечения условий сохранения и развития городской системы улиц и дорог, для размещения сетей инженерно-технического обеспечения (в том числе для строительства транспортной развязки «ул.Ставропольская – ул.Мельникайте»)	постоянное (бессрочное) пользование ГКУ ТО «УАД»	-
14	14	72:23:0429002:10256	117	земли населенных пунктов	для обеспечения условий сохранения и развития городской системы улиц и дорог, для размещения сетей инженерно-технического обеспечения (в том числе для строительства транспортной развязки «ул.Ставропольская – ул.Мельникайте»)	постоянное (бессрочное) пользование ГКУ ТО «УАД»	-
15	15	72:23:0429002:10257	531	земли населенных пунктов	для обеспечения условий сохранения и развития городской системы улиц и дорог, для размещения сетей инженерно-технического обеспечения (в том числе для строительства транспортной развязки «ул.Ставропольская – ул.Мельникайте»)	постоянное (бессрочное) пользование ГКУ ТО «УАД»	-
16	16	72:23:0429002:10260	16	земли населенных пунктов	для обеспечения условий сохранения и развития городской системы улиц и дорог, для размещения сетей инженерно-технического обеспечения (в том числе для строительства транспортной развязки «ул.Ставропольская – ул.Мельникайте»)	постоянное (бессрочное) пользование ГКУ ТО «УАД»	-
17	17	72:23:0429002:10262	105	земли населенных пунктов	для обеспечения условий сохранения и развития городской системы улиц и дорог, для размещения сетей инженерно-технического обеспечения (в том числе для строительства транспортной развязки «ул.Ставропольская – ул.Мельникайте»)	постоянное (бессрочное) пользование ГКУ ТО «УАД»	-
18	18	72:23:0429002:10263	177	земли населенных пунктов	для обеспечения условий сохранения и развития городской системы улиц и дорог, для размещения сетей инженерно-технического обеспечения (в том числе для строительства транспортной развязки «ул.Ставропольская – ул.Мельникайте»)	постоянное (бессрочное) пользование ГКУ ТО «УАД»	-
19	19	72:23:0429002:10264	592	земли населенных пунктов	для обеспечения условий сохранения и развития городской системы улиц и дорог, для размещения сетей инженерно-технического обеспечения (в том числе для строительства	постоянное (бессрочное) пользование ГКУ ТО «УАД»	-

№ п/п	№ ЗУ на Чертеже	Кадастровый номер земельного участка в ГКН	Площадь (кв. м.)	Категория земель	Вид разрешенного использования	Правообладатель (правообладатели)	Ограничение (обременение) права
					транспортной развязки «ул. Ставропольская-ул. Мельникайте»)		
20	20	72:23:0429002:10265 (временный)	2619	земли населенных пунктов	для обеспечения условий сохранения и развития городской системы улиц и дорог, для размещения сетей инженерно-технического обеспечения (в том числе для строительства транспортной развязки «ул. Ставропольская-ул. Мельникайте»)	права не зарегистрированы	-
21	21	72:23:0429002:10266	51	земли населенных пунктов	для обеспечения условий сохранения и развития городской системы улиц и дорог, для размещения сетей инженерно-технического обеспечения (в том числе для строительства транспортной развязки «ул. Ставропольская – ул. Мельникайте»)	постоянное (бессрочное) пользование ГКУ ТО «УАД»	-
22	22	72:23:0429002:10267	686	земли населенных пунктов	для обеспечения условий сохранения и развития городской системы улиц и дорог, для размещения сетей инженерно-технического обеспечения (в том числе для строительства транспортной развязки «ул. Ставропольская – ул. Мельникайте»)	постоянное (бессрочное) пользование ГКУ ТО «УАД»	-
23	23	72:23:0429002:10268 (многоконтурный)	661	земли населенных пунктов	для обеспечения условий сохранения и развития городской системы улиц и дорог, для размещения сетей инженерно-технического обеспечения (в том числе для строительства транспортной развязки «ул. Ставропольская – ул. Мельникайте»)	постоянное (бессрочное) пользование ГКУ ТО «УАД»	-
24	24	72:23:0429002:10275	39	земли населенных пунктов	для обеспечения условий сохранения и развития городской системы улиц и дорог, для размещения сетей инженерно-технического обеспечения (в том числе для строительства транспортной развязки «ул. Ставропольская – ул. Мельникайте»)	постоянное (бессрочное) пользование ГКУ ТО «УАД»	-
25	25	72:23:0429002:10287	2750	земли населенных пунктов	для обеспечения условий сохранения и развития городской системы улиц и дорог, для размещения сетей инженерно-технического обеспечения (в том числе для строительства транспортной развязки «ул. Ставропольская-ул. Мельникайте»)	собственность субъект Российской Федерации Тюменская область, постоянное (бессрочное) пользование ГКУ ТО «УАД»	-
26	26	72:23:0429002:1141	17085	земли населенных пунктов	для строительства жилых домов в микрорайоне Южный - 2	права не зарегистрированы	-
27	27 28	72:23:0000000:91 (многоконтурный) (вх. 72:23:0429002:664, 72:23:0429002:665)	11397,66	земли населенных пунктов	занятого электросетевым комплексом от ПС 110/35/10 кВ Техническая/ Н-Техническая/ Бурдун с ЛЭП 10/0,4 кВ-мкр. "Южный"	сведения в ЕГРП отсутствуют	-
28	29	72:23:0429002:785	4651	земли населенных пунктов	под многоквартирный дом с нежилыми помещениями	общая долевая собственность	-
29	30	72:23:0429002:7851	904	земли населенных пунктов	для размещения транспортной развязки в разных уровнях на пересечении ул. Ставропольская - ул. Мельникайте (г. Тюмень)	постоянное (бессрочное) пользование ГКУ ТО «УАД»	-
30	31	72:23:0429002:795	17145	земли населенных пунктов	для строительства жилых домов с нежилыми помещениями	общая долевая собственность (участники доле-	-

№ п/п	№ ЗУ на Чертеже	Кадастровый номер земельного участка в ГКН	Площадь (кв. м.)	Категория земель	Вид разрешенного использования	Правообладатель (правообладатели)	Ограничение (обременение) права
				тов		вого строительства по договорам участия в долевом строительстве)	
31	32	72:23:0429002:9611 (временный)	231	земли населенных пунктов	для размещения объектов инженерно-технического обеспечения зданий, сооружений, допустимых к размещению в соответствии с требованиями санитарного законодательства Российской Федерации (КЛ-0,4 кВ ТП-735-1, II до ВРУ-0,4 кВ-1, II подземного пешеходного перехода № 1 по ул. Мельникайте г. Тюмень)	права не зарегистрированы	-
32	33	72:23:0429003:347	15882	земли населенных пунктов	занятого многоквартирным домом с нежилыми помещениями и необходимым для его использования	сведения в ЕГРП отсутствуют	-
33	34	72:23:0429003:68	2764	земли населенных пунктов	под 5-этажное нежилое строение (блок-стоянки, офис, магазин, пункт приема стеклотары, бар-бильярдная, стоматология)	собственность Департамент имущественных отношений Тюменской области	Аренда ООО «Сервис-Центр» с 01.12.2016 по 01.08.2065
34	35	72:23:0429003:6910 (многоконтурный) (временный)	6882	земли населенных пунктов	для строительства ул. Демьяна Бедного участок ул. Николая Чаплина - ул. Инженерная г. Тюмень	права не зарегистрированы	-
35	36	72:23:0429003:7589 (временный)	115	земли населенных пунктов	для размещения объектов инженерно-технического обеспечения зданий, сооружений, допустимых к размещению в соответствии с требованиями санитарного законодательства Российской Федерации (КЛ- 0,4 кВ от ТП-458 до ШУО-0.4 кВ транспортной развязки, расположенной по ул. Мельникайте)	права не зарегистрированы	-
36	37	72:23:0429003:7932 (временный)	54	земли населенных пунктов	для размещения объектов инженерной инфраструктуры (тепловая сеть (строительство транспортной развязки в разных уровнях на пересечении ул. Ставропольская - ул. Мельникайте))	права не зарегистрированы	-
37	38	72:23:0429003:7933 (временный)	127	земли населенных пунктов	для размещения объектов инженерной инфраструктуры (тепловая сеть (строительство транспортной развязки в разных уровнях на пересечении ул. Ставропольская - ул. Мельникайте))	права не зарегистрированы	-
38	39	72:23:0430001:93	556	земли населенных пунктов	под существующее помещение магазина " Полуфабрикаты"	собственность, Военный Альберт Альбертович	-
39	40	72:23:0429003:8647	13	земли населенных пунктов	для обеспечения условий сохранения и развития городской системы улиц и дорог, для размещения сетей инженерно-технического обеспечения (в том числе для строительства транспортной развязки «ул. Ставропольская-ул. Мельникайте»)	постоянное (бессрочное) пользование ГКУ ТО «УАД»	-
40	41	72:23:0429003:8648	81	земли населенных пунктов	для обеспечения условий сохранения и развития городской системы улиц и дорог, для размещения сетей	постоянное (бессрочное) пользование ГКУ ТО	-

№ п/п	№ ЗУ на Чертеже	Кадастровый номер земельного участка в ГКН	Площадь (кв. м.)	Категория земель	Вид разрешенного использования	Правообладатель (правообладатели)	Ограничение (обременение) права
				тов	инженерно-технического обеспечения (в том числе для строительства транспортной развязки «ул. Ставропольская-ул. Мельникайте»)	«УАД»	
41	42	72:23:0429003:8649	22	земли населенных пунктов	для обеспечения условий сохранения и развития городской системы улиц и дорог, для размещения сетей инженерно-технического обеспечения (в том числе для строительства транспортной развязки «ул. Ставропольская-ул. Мельникайте»)	постоянное (бессрочное) пользование ГКУ ТО «УАД»	-
42	43	72:23:0429003:8650	1	земли населенных пунктов	для обеспечения условий сохранения и развития городской системы улиц и дорог, для размещения сетей инженерно-технического обеспечения (в том числе для строительства транспортной развязки «ул. Ставропольская-ул. Мельникайте»)	постоянное (бессрочное) пользование ГКУ ТО «УАД»	-
43	44	72:23:0429003:8651	47	земли населенных пунктов	для обеспечения условий сохранения и развития городской системы улиц и дорог, для размещения сетей инженерно-технического обеспечения (в том числе для строительства транспортной развязки «ул. Ставропольская-ул. Мельникайте»)	постоянное (бессрочное) пользование ГКУ ТО «УАД»	-
44	45	72:23:0429003:8652 (временный)	1572	земли населенных пунктов	для обеспечения условий сохранения и развития городской системы улиц и дорог, для размещения сетей инженерно-технического обеспечения (в том числе для строительства транспортной развязки «ул. Ставропольская – ул. Мельникайте»)	права не зарегистрированы	-
45	46	72:23:0429003:8653	12	земли населенных пунктов	для обеспечения условий сохранения и развития городской системы улиц и дорог, для размещения сетей инженерно-технического обеспечения (в том числе для строительства транспортной развязки «ул. Ставропольская-ул. Мельникайте»)	постоянное (бессрочное) пользование ГКУ ТО «УАД»	-
46	47	72:23:0429003:8654	385	земли населенных пунктов	для обеспечения условий сохранения и развития городской системы улиц и дорог, для размещения сетей инженерно-технического обеспечения (в том числе для строительства транспортной развязки «ул. Ставропольская-ул. Мельникайте»)	постоянное (бессрочное) пользование ГКУ ТО «УАД»	-
47	48	72:23:0429003:8655	50	земли населенных пунктов	для обеспечения условий сохранения и развития городской системы улиц и дорог, для размещения сетей инженерно-технического обеспечения (в том числе для строительства транспортной развязки «ул. Ставропольская-ул. Мельникайте»)	постоянное (бессрочное) пользование ГКУ ТО «УАД»	-
48	49	72:23:0429003:8656	45	земли населенных пунктов	для обеспечения условий сохранения и развития городской системы улиц и дорог, для размещения сетей инженерно-технического обеспечения (в том числе для строительства транспортной развязки «ул. Ставропольская-ул. Мельникайте»)	постоянное (бессрочное) пользование ГКУ ТО «УАД»	-
49	50	72:23:0429003:8657	14	земли населенных пунктов	для обеспечения условий сохранения и развития городской системы улиц и дорог, для размещения сетей инженерно-технического обеспечения (в том числе для строительства транспортной развязки ул. Ставро-	постоянное (бессрочное) пользование ГКУ ТО «УАД»	-

№ п/п	№ ЗУ на Чертеже	Кадастровый номер земельного участка в ГКН	Площадь (кв. м.)	Категория земель	Вид разрешенного использования	Правообладатель (правообладатели)	Ограничение (обременение) права
					польская-ул. Мельникайте)		
50	51	72:23:0429003:8658	1	земли населенных пунктов	для обеспечения условий сохранения и развития городской системы улиц и дорог, для размещения сетей инженерно-технического обеспечения (в том числе для строительства транспортной развязки «ул. Ставропольская-ул. Мельникайте»)	постоянное (бессрочное) пользование ГКУ ТО «УАД»	-
51	52	72:23:0429003:8659	15	земли населенных пунктов	для обеспечения условий сохранения и развития городской системы улиц и дорог, для размещения сетей инженерно-технического обеспечения (в том числе для строительства транспортной развязки «ул. Ставропольская-ул. Мельникайте»)	постоянное (бессрочное) пользование ГКУ ТО «УАД»	-
52	53	72:23:0429003:8660	105	земли населенных пунктов	для обеспечения условий сохранения и развития городской системы улиц и дорог, для размещения сетей инженерно-технического обеспечения (в том числе для строительства транспортной развязки "ул. Ставропольская-ул. Мельникайте")	постоянное (бессрочное) пользование ГКУ ТО «УАД»	-
53	54	72:23:0429003:8662	700	земли населенных пунктов	для обеспечения условий сохранения и развития городской системы улиц и дорог, для размещения сетей инженерно-технического обеспечения (в том числе для строительства транспортной развязки «ул. Ставропольская-ул. Мельникайте»)	постоянное (бессрочное) пользование ГКУ ТО «УАД»	-
54	55	72:23:0429003:8663	214	земли населенных пунктов	для обеспечения условий сохранения и развития городской системы улиц и дорог, для размещения сетей инженерно-технического обеспечения (в том числе для строительства транспортной развязки «ул. Ставропольская-ул. Мельникайте»)	постоянное (бессрочное) пользование ГКУ ТО «УАД»	-
55	56	72:23:0429003:8664	55	земли населенных пунктов	для обеспечения условий сохранения и развития городской системы улиц и дорог, для размещения сетей инженерно-технического обеспечения (в том числе для строительства транспортной развязки «ул. Ставропольская-ул. Мельникайте»)	постоянное (бессрочное) пользование ГКУ ТО «УАД»	-
56	57	72:23:0429003:8665	7	земли населенных пунктов	для обеспечения условий сохранения и развития городской системы улиц и дорог, для размещения сетей инженерно-технического обеспечения (в том числе для строительства транспортной развязки «ул. Ставропольская-ул. Мельникайте»)	постоянное (бессрочное) пользование ГКУ ТО «УАД»	-
57	58	72:23:0429003:8667	162	земли населенных пунктов	для обеспечения условий сохранения и развития городской системы улиц и дорог, для размещения сетей инженерно-технического обеспечения (в том числе для строительства транспортной развязки «ул. Ставропольская-ул. Мельникайте»)	постоянное (бессрочное) пользование ГКУ ТО «УАД»	-
58	59	72:23:0429003:8668	110	земли населенных пунктов	для обеспечения условий сохранения и развития городской системы улиц и дорог, для размещения сетей инженерно-технического обеспечения (в том числе для строительства транспортной развязки «ул. Ставропольская-ул. Мельникайте»)	постоянное (бессрочное) пользование ГКУ ТО «УАД»	-
59	60	72:23:0430001:100	7	земли	для обеспечения условий сохране-	постоянное (бес-	-

№ п/п	№ ЗУ на Чертеже	Кадастровый номер земельного участка в ГКН	Площадь (кв. м.)	Категория земель	Вид разрешенного использования	Правообладатель (правообладатели)	Ограничение (обременение) права
				населенных пунктов	ния и развития городской системы улиц и дорог, для размещения сетей инженерно-технического обеспечения (в том числе для строительства транспортной развязки «ул. Ставропольская – ул. Мельникайте»)	срочное) пользование ГКУ ТО «УАД»	
60	61	72:23:0429003:122	7828	земли населенных пунктов	для размещения объектов хранения автомобильного транспорта; для размещения объектов коммунального и складского назначения при условии соответствия требованиям законодательства о безопасности движения	постоянное (бессрочное) кооператив «Новосел» по эксплуатации коллективных гаражей для автомобилей индивидуального пользования	Запрещение сделок с имуществом, Запрет на совершение действий по регистрации от 02.02.2017
61	62	72:23:0430001:13743	1608	земли населенных пунктов	для строительства транспортной развязки	постоянное (бессрочное) пользование ГКУ ТО «УАД»	-
62	63	72:23:0430001:13744	32699	земли населенных пунктов	для строительства транспортной развязки	собственность субъект Российской Федерации Тюменская область, постоянное (бессрочное) пользование ГКУ ТО «УАД»	-
63	64	72:23:0430001:13882	917	земли населенных пунктов	для размещения транспортной развязки в разных уровнях на пересечении ул. Ставропольская - ул. Мельникайте (г. Тюмень)	собственность субъект Российской Федерации Тюменская область, постоянное (бессрочное) пользование ГКУ ТО «УАД»	-
64	65	72:23:0430001:14919	392	земли населенных пунктов	для размещения транспортной развязки в разных уровнях на пересечении ул. Ставропольская - ул. Мельникайте	собственность субъект Российской Федерации Тюменская область, постоянное (бессрочное) пользование ГКУ ТО «УАД»	-
65	66	72:23:0430001:14920	126	земли населенных пунктов	для размещения транспортной развязки в разных уровнях на пересечении ул. Ставропольская - ул. Мельникайте	собственность субъект Российской Федерации Тюменская область, постоянное (бессрочное) пользование ГКУ ТО «УАД»	-
66	67	72:23:0430001:14976	63	земли населенных пунктов	для размещения объектов транспортной инфраструктуры (Строительство транспортной развязки в разных уровнях на пересечении ул. Ставропольская - ул. Мельникайте)	постоянное (бессрочное) пользование ГКУ ТО «УАД»	-
67	68	72:23:0430001:14983	90	земли	для размещения объектов транс-	собственность	-

№ п/п	№ ЗУ на Чертеже	Кадастровый номер земельного участка в ГКН	Площадь (кв. м.)	Категория земель	Вид разрешенного использования	Правообладатель (правообладатели)	Ограничение (обременение) права
				населенных пунктов	портной инфраструктуры (Строительство транспортной развязки в разных уровнях на пересечении ул. Ставропольская - ул. Мельникайте)	субъект Российской Федерации Тюменская область, постоянное (бессрочное) пользование ГКУ ТО «УАД»	
68	69	72:23:0430001:15078	356	земли населенных пунктов	для обеспечения условий сохранения и развития городской системы улиц и дорог, для размещения сетей инженерно-технического обеспечения (в том числе для строительства транспортной развязки «ул. Ставропольская-ул. Мельникайте»)	постоянное (бессрочное) пользование ГКУ ТО «УАД»	-
69	70	72:23:0430001:15080	280	земли населенных пунктов	для обеспечения условий сохранения и развития городской системы улиц и дорог, для размещения сетей инженерно-технического обеспечения (в том числе для строительства транспортной развязки «ул. Ставропольская-ул. Мельникайте»)	постоянное (бессрочное) пользование ГКУ ТО «УАД»	-
70	71	72:23:0430001:15381 (временный)	25	земли населенных пунктов	для обеспечения условий сохранения и развития городской системы улиц и дорог, для размещения сетей инженерно-технического обеспечения (в том числе для строительства транспортной развязки «ул. Ставропольская – ул. Мельникайте»)	права не зарегистрированы	-
71	72	72:23:0430001:15384 (временный)	19	земли населенных пунктов	для обеспечения условий сохранения и развития городской системы улиц и дорог, для размещения сетей инженерно-технического обеспечения (в том числе для строительства транспортной развязки «ул. Ставропольская – ул. Мельникайте»)	права не зарегистрированы	-
72	73	72:23:0430001:15385	46	земли населенных пунктов	для обеспечения условий сохранения и развития городской системы улиц и дорог, для размещения сетей инженерно-технического обеспечения (в том числе для строительства транспортной развязки «ул. Ставропольская – ул. Мельникайте»)	постоянное (бессрочное) пользование ГКУ ТО «УАД»	-
73	74	72:23:0430001:15387 (многоконтурный)	9053	земли населенных пунктов	для обеспечения условий сохранения и развития городской системы улиц и дорог, для размещения сетей инженерно-технического обеспечения (в том числе для строительства транспортной развязки «ул. Ставропольская – ул. Мельникайте»)	постоянное (бессрочное) пользование ГКУ ТО «УАД»	-
74	75	72:23:0430001:15388	1611	земли населенных пунктов	для обеспечения условий сохранения и развития городской системы улиц и дорог, для размещения сетей инженерно-технического обеспечения (в том числе для строительства транспортной развязки «ул. Ставропольская – ул. Мельникайте»)	постоянное (бессрочное) пользование ГКУ ТО «УАД»	-
75	76	72:23:0430001:15390	49	земли населенных пунктов	для обеспечения условий сохранения и развития городской системы улиц и дорог, для размещения сетей инженерно-технического обеспечения (в том числе для строительства транспортной развязки «ул. Ставропольская – ул. Мельникайте»)	постоянное (бессрочное) пользование ГКУ ТО «УАД»	-
76	77	72:23:0430001:15392	1106	земли населенных пунктов	для обеспечения условий сохранения и развития городской системы	постоянное (бессрочное) пользо-	-

№ п/п	№ ЗУ на Чертеже	Кадастровый номер земельного участка в ГКН	Площадь (кв. м.)	Категория земель	Вид разрешенного использования	Правообладатель (правообладатели)	Ограничение (обременение) права
				ных пунктов	улиц и дорог, для размещения сетей инженерно - технического обеспечения (в том числе для строительства транспортной развязки «ул.Ставропольская – ул.Мельникайте»)	вание ГКУ ТО «УАД»	
77	78	72:23:0430001:15400 (временный)	245	земли населенных пунктов	для обеспечения условий сохранения и развития городской системы улиц и дорог, для размещения сетей инженерно-технического обеспечения (в том числе для строительства транспортной развязки «ул.Ставропольская – ул.Мельникайте»)	права не зарегистрированы	-
78	79	72:23:0430001:9841	12320	земли населенных пунктов	под многоквартирный дом	права не зарегистрированы	-
79	80	72:23:0430001:193	5629	земли населенных пунктов	обслуживание автотранспорта	права не зарегистрированы	аренда ООО «Монолит» с 09.06.16 по 09.03.65

Примечание.

1. Сведения о правах и ограничениях (обременениях) на земельный участок указаны по состоянию на апрель 2017 г., в соответствии со сведениями из Единого государственного реестра прав на недвижимое имущество и сделок с ним.

2. Земельные участки с кадастровыми номерами 72:23:0429002:10265, 72:23:0429003:7932, сведения о которых носят временный характер, подлежат предоставлению в постоянное (бессрочное) пользование ГКУ ТО «УАД».

3) Проектное решение.

3.1) Сведения об образуемых земельных участках.

Все земельные участки в границах красных линий будут относиться к территориям общего пользования.

Вид разрешенного использования образуемых земельных участков указан в примечании к таблице № 4.

В результате межевания в границах проектируемой территории образованы 54 земельных участка, в том числе из неразграниченных земель. Сведения об образуемых земельных участках указаны в таблице № 4.

Координаты поворотных точек границ, образуемых земельных участков в границах проектируемой территории приведены в ведомости координат.

Земельные участки, необходимые для строительства линейного объекта транспортной инфраструктуры регионального значения и переустройства инженерных сетей, принадлежащие на праве собственности или предоставленные в аренду третьим лицам, подлежат дальнейшему изъятию для государственных нужд согласно ч. 2 ст. 49 ЗК РФ.

Земельные участки, необходимые для строительства линейного объекта транспортной инфраструктуры регионального значения и переустройства инженерных сетей, находящиеся в государственной или муниципальной собственности подлежат предоставлению в постоянное (бессрочное) пользование согласно ч.2 ст.39.9 ЗК РФ.

Сведения об образуемых земельных участках, подлежащих дальнейшему изъятию для государственных или муниципальных нужд, указаны в таблице № 4.

Таблица № 4. Ведомость образуемых земельных участков.

№ п/п	№ ЗУ на Чертеже	Номер образуемого земельного участка	Площадь, кв. м.	Примечание
1	1*	72:00:0000000:222:ЗУ1	5.48	к изъятию
2	2*	72:00:0000000:222:ЗУ2	5.47	к изъятию
3	3*	72:00:0000000:222:ЗУ3	6.97	к изъятию

№ п/п	№ ЗУ на Чертеже	Номер образуемого земельного участка	Площадь, кв.м.	Примечание
4	4*	72:00:0000000:222:ЗУ4	5.47	к изъятию
5	5*	72:00:0000000:222:ЗУ5	5.47	к изъятию
6	6*	72:00:0000000:222:ЗУ6	36.64	к изъятию
7	7*	72:00:0000000:222:ЗУ7	5.51	к изъятию
8	8*	72:00:0000000:222:ЗУ8	5.47	к изъятию
9	9*	72:17:1313001:12037:ЗУ1	454	к изъятию
10	10*	72:17:1313001:21:ЗУ1	22	к изъятию
11	11*	72:17:1313001:7130:ЗУ1	2645	
12	12*	72:17:1313001:7130:ЗУ2	142	
13	13*	72:17:1313001:7130:ЗУ3	45	
14	14*	72:23:0000000:11974:ЗУ1	632	к предоставлению
15	15*	72:23:0000000:12829:ЗУ1	139	
16	16*	72:23:0000000:12829:ЗУ2	5293	многоконтурный земельный участок
17	17*	72:23:0000000:9474:ЗУ5	299	
18	18*	72:23:0000000:9474:ЗУ1	79	
19	19*	72:23:0000000:9474:ЗУ2	32590	многоконтурный земельный участок
20	20*	72:23:0000000:9474:ЗУ3	53	
21	21*	72:23:0000000:9474:ЗУ4	116	
22	22*	72:23:0429002:10259:ЗУ1	10	
23	23*	72:23:0429002:10259:ЗУ2	1304	
24	24*	72:23:0429002:7600:ЗУ1	118	
25	25*	72:23:0429002:7600:ЗУ2	101	
26	26*	72:23:0429002:7600:ЗУ3	20522	
27	27*	72:23:0429002:7821:ЗУ1	117	
28	28*	72:23:0429002:7821:ЗУ2	1695	многоконтурный земельный участок
29	29*	72:23:0429003:28:ЗУ1	156	многоконтурный земельный участок, к предоставлению
30	30*	:ЗУ16	113	
31	31*	72:23:0429003:6944:ЗУ1	15	
32	32*	72:23:0429003:6944:ЗУ2	19730	
33	33*	72:23:0430001:15079:ЗУ1	35	
34	34*	72:23:0430001:15079:ЗУ2	129	многоконтурный земельный участок
35	35*	72:23:0430001:15126:ЗУ1	57	
36	36*	72:23:0430001:15126:ЗУ2	630	
37	37*	72:23:0430001:15133:ЗУ1	91	многоконтурный земельный участок
38	38*	72:23:0430001:15133:ЗУ2	45	многоконтурный земельный участок
39	39*	72:23:0430001:31:ЗУ1	49	к изъятию
40	40*	:ЗУ1	23	
41	41*	:ЗУ2	140	
42	42*	:ЗУ3	140	
43	43**	:ЗУ4	79	
44	44*	:ЗУ5	102	
45	45*	:ЗУ6	193	
46	46*	:ЗУ7	283	
47	47*	:ЗУ8	358	
48	48*	:ЗУ9	218	
49	49***	:ЗУ10	186	к изъятию
50	50***	:ЗУ11	25	к изъятию
51	51***	:ЗУ12	10	к изъятию
52	52*	:ЗУ13	8	многоконтурный земельный участок
53	53*	:ЗУ14	2	многоконтурный земельный участок
54	54*	:ЗУ15	95	многоконтурный земельный участок

Примечание:

1. * образуемые земельные участки с разрешенным использованием - для обеспечения условий сохранения и развития городской системы улиц и дорог, для размещения сетей инженерно-технического обеспечения (в том числе для строительства транспортной развязки «ул. Ставропольская-ул. Мельникайте»).

2. ** - Образуемые земельные участки с разрешенным использованием – для размещения объектов инженерной и транспортной инфраструктуры.
3. *** - Образуемые земельные участки с разрешенным использованием – для размещения объектов, характерных для населенных пунктов (под существующие гаражи). Земельные участки :ЗУ10, :ЗУ11, :ЗУ12 образованы под существующие капитальные гаражи. Данные участки подлежат изъятию после оформления на них прав в установленном законом порядке.
4. В сведениях об изменяемых (исходных) земельных участках с кадастровыми номерами 72:23:0430001:31, 72:17:1313001:21 выявлена кадастровая ошибка (пересечение границ земельных участков). Образуемые земельные участки 72:23:0430001:31:ЗУ1, 72:17:1313001:21:ЗУ1 образованы с учетом устранения кадастровой ошибки.
5. Образуемые земельные участки 72:23:0000000:11974:ЗУ1, 72:23:0429003:28:ЗУ1 подлежат предоставлению в постоянное (бессрочное) пользование ГКУ ТО «УАД».

В границах проектируемой территории выявлены земельные участки, сведения о которых носят временный характер, необходимые для размещения линейного объекта транспортной инфраструктуры регионального значения. Данные земельные участки, обозначенные в проекте межевания территории как существующие, предлагается изъять после регистрации права в установленном законом порядке. Сведения о существующих земельных участках, предлагаемых к изъятию, указаны в таблице № 5.

Таблица № 5. Ведомость существующих земельных участков, подлежащих изъятию.

№ п/п	Кадастровый номер земельного участка в ГКН	Площадь (кв.м.)	Категория земель	Вид разрешенного использования	Правообладатель (правообладатели)	Ограничение (обременение) права
1	72:23:0429002:10254 (временный)	586	земли населенных пунктов	для обеспечения условий сохранения и развития городской системы улиц и дорог, для размещения сетей инженерно-технического обеспечения (в том числе для строительства транспортной развязки «ул.Ставропольская – ул.Мельникайте»)	права не зарегистрированы	-
2	72:23:0429003:8652 (временный)	1572	земли населенных пунктов	для обеспечения условий сохранения и развития городской системы улиц и дорог, для размещения сетей инженерно-технического обеспечения (в том числе для строительства транспортной развязки «ул.Ставропольская – ул.Мельникайте»)	права не зарегистрированы	-
3	72:23:0430001:15381 (временный)	25	земли населенных пунктов	для обеспечения условий сохранения и развития городской системы улиц и дорог, для размещения сетей инженерно-технического обеспечения (в том числе для строительства транспортной развязки «ул.Ставропольская – ул.Мельникайте»)	права не зарегистрированы	-
4	72:23:0430001:15400 (временный)	245	земли населенных пунктов	для обеспечения условий сохранения и развития городской системы улиц и дорог, для размещения сетей инженерно-технического обеспечения (в том числе для строительства транспортной развязки «ул.Ставропольская – ул.Мельникайте»)	права не зарегистрированы	-
5	72:23:0430001:15384 (временный)	19	земли населенных пунктов	для обеспечения условий сохранения и развития городской системы улиц и дорог, для размещения сетей инженерно-технического обеспечения (в том числе для строительства транспортной развязки «ул.Ставропольская – ул.Мельникайте»)	права не зарегистрированы	-

Земельные участки, указанные в таблице № 6, предлагается снять с кадастрового учета. Сведения о данных земельных участках имеют статус временный (отсутствуют сведения о зарегистрированных правах).

Таблица № 6. Сведения о земельных участках, предлагаемых к снятию с кадастрового учета.

№ п/п	Кадастровый номер земельного участка в ГКН	Площадь (кв.м.)	Категория земель	Вид разрешенного использования	Правообладатель (правообладатели)	Ограничение (обременение) права
1	72:23:0429003:7969 (многоконтурный) (временный)	146	земли населенных пунктов	для размещения объектов инженерно-технического обеспечения зданий, сооружений, допустимых к размещению в соответствии с требованиями санитарного законодательства Российской Федерации ("КЛ-0.4 кВ от ТП-702-I до ВРУ-0.4 кВ-I надземного пешеходного перехода №1, КЛ-0.4 кВ от ТП-702-II до ВРУ-0.4 кВ-II надземного пешеходного перехода №1").	права не зарегистрированы	-
2	72:17:1313001:17981 (временный)	5 231	земли населенных пунктов	для обеспечения условий сохранения и развития городской системы улиц и дорог, для размещения сетей инженерно-технического обеспечения (в том числе для строительства транспортной развязки «ул. Ставропольская – ул. Мельникайте»)	права не зарегистрированы	-
3	72:17:1313001:17984(временный)	3 403	земли населенных пунктов	для обеспечения условий сохранения и развития городской системы улиц и дорог, для размещения сетей инженерно-технического обеспечения (в том числе для строительства транспортной развязки «ул. Ставропольская – ул. Мельникайте»)	права не зарегистрированы	-
4	72:17:1313001:17959 (временный)	2002	земли населенных пунктов	для обеспечения условий сохранения и развития городской системы улиц и дорог, для размещения сетей инженерно-технического обеспечения (в том числе для строительства транспортной развязки «ул. Ставропольская – ул. Мельникайте»)	права не зарегистрированы	-
5	72:23:0430001:15391 (временный)	784	земли населенных пунктов	для обеспечения условий сохранения и развития городской системы улиц и дорог, для размещения сетей инженерно-технического обеспечения (в том числе для строительства транспортной развязки «ул. Ставропольская – ул. Мельникайте»)	права не зарегистрированы	-
6	72:23:0430001:15261 (многоконтурный) (временный)	602	земли населенных пунктов	для размещения объектов инженерно-технического обеспечения зданий, сооружений, допустимых к размещению в соответствии с требованиями санитарного законодательства российской Федерации ("КЛ-0,4 кВ от ТП-660-I, II до ВРУ-0,4 кВ-I, II объекта по ул. Широкой")	права не зарегистрированы	-
7	72:23:0430001:15324 (многоконтурный) (временный)	408	земли населенных пунктов	для размещения объектов инженерно-технического обеспечения зданий, сооружений, допустимых к размещению в соответствии с требованиями санитарного законодательства Российской Федерации "КЛ-0.4 кВ от ТП-660 до ВРУ-0,4 кВ ПР-2" развязки по ул. Ставропольской – ул. Мельникайте	права не зарегистрированы	-
8	72:23:0429002:8874 (многоконтурный) (временный)	358	земли населенных пунктов	для размещения объектов инженерно-технического обеспечения зданий, сооружений, допустимых к размещению в соответствии с требованиями санитарного законодательства Российской Федерации (тепловая сеть)	права не зарегистрированы	-
9	72:23:0429003:7950 (многоконтурный) (временный)	224	земли населенных пунктов	для размещения объектов инженерно-технического обеспечения зданий, сооружений, допустимых к размещению в соответствии с требованиями санитарного законодательства Российской Федерации	права не зарегистрированы	-

№ п/п	Кадастровый номер земельного участка в ГКН	Площадь (кв. м.)	Категория земель	Вид разрешенного использования	Правообладатель (правообладатели)	Ограничение (обременение) права
				дерации (КЛ-0,4 кВ от ТП-702 до ВРУ-0,4 кВ пункта распределительного - 3 (ПР-3) транспортной развязки в разных уровнях на пересечении ул. Ставропольская - ул. Мельникайте)		
10	72:23:0429003:7210 (многоконтурный) (временный)	474	земли населенных пунктов	для размещения объектов инженерно-технического обеспечения зданий, сооружений, допустимых к размещению в соответствии с требованиями санитарного законодательства Российской Федерации "2 КЛ-10 кВ от ПС-110/10 кВ "Н-Техническая" до РП-95-I, 2 КЛ-10 кВ от ПС-110/10 кВ "Н-Техническая" до РП-95-II"	права не зарегистрированы	-
11	72:23:0429003:7591 (многоконтурный) (временный)	307	земли населенных пунктов	для размещения объектов инженерно-технического обеспечения зданий, сооружений, допустимых к размещению в соответствии с требованиями санитарного законодательства Российской Федерации (КЛ- 0,4 кВ от ТП-702 до ШУО-0,4 кВ транспортной развязки, расположенной по ул.Николая Чаплина)	права не зарегистрированы	-
12	72:23:0429003:8646 (временный)	54	земли населенных пунктов	для обеспечения условий сохранения и развития городской системы улиц и дорог, для размещения сетей инженерно-технического обеспечения (в том числе для строительства транспортной развязки «ул.Ставропольская – ул.Мельникайте»)	права не зарегистрированы	-
13	72:23:0430001:15402 (временный)	59	земли населенных пунктов	для обеспечения условий сохранения и развития городской системы улиц и дорог, для размещения сетей инженерно-технического обеспечения (в том числе для строительства транспортной развязки «ул.Ставропольская – ул.Мельникайте»)	права не зарегистрированы	-

В границах проектируемой территории выявлены земельные участки, в сведениях ЕГРН о которых, имеется кадастровая ошибка. Границы данных земельных участков, сведения о которых приведены в таблице № 7, предлагается уточнить.

Таблица № 7. Сведения об уточняемых земельных участках.

№ п/п	Кадастровый номер земельного участка в ГКН	Площадь (кв. м.)	Категория земель	Вид разрешенного использования	Правообладатель (правообладатели)	Ограничение (обременение) права
1	72:23:0430001:31	1352	земли населенных пунктов	для обслуживания нежилого строения автозаправочной станции	собственность Бугаев Валерий Алексеевич,	-
2	72:17:1313001:21	3210	земли населенных пунктов	для строительства мойки, заправки, сервисного обслуживания автомобилей	собственность Володарская Любовь Владимировна	-

3.2) Публичные сервитуты.

В отношении земельного участка с кадастровым номером 72:23:0000000:118 расположенного в границах межевания территории имеется действующий сервитут в пользу ОАО «Запсибгазпром» на срок с 18.08.2014 по 27.06.2018 гг.

Проектом межевания территории предлагается установление публичных сервитутов.

Координаты поворотных точек границ предлагаемых к установке публичных сервитутов совпадают с границами земельных участков в границах межевания территории и приведены в ведомости координат (Приложение В1).

Приложение В1. Ведомость координат.

Номер	Дирекционный угол	Длина линии, м	X	Y
72:00:0000000:222:3У1				
1	99° 55' 34"	0,4	333391,44	1467458,69
2	81° 40' 27"	0,4	333391,37	1467459,09
3	63° 26' 5"	0,4	333391,43	1467459,50
4	45° 0' 0"	0,4	333391,62	1467459,88
5	27° 10' 51"	0,4	333391,92	1467460,18
6	8° 19' 32"	0,4	333392,29	1467460,37
7	351° 40' 27"	0,4	333392,70	1467460,43
8	332° 49' 8"	0,4	333393,11	1467460,37
9	315° 0' 0"	0,4	333393,48	1467460,18
10	297° 10' 51"	0,4	333393,78	1467459,88
11	278° 19' 32"	0,4	333393,97	1467459,51
12	261° 40' 27"	0,4	333394,03	1467459,10
13	244° 3' 27"	0,4	333393,97	1467458,69
14	225° 0' 0"	0,4	333393,79	1467458,32
15	205° 56' 32"	0,4	333393,49	1467458,02
16	189° 41' 19"	0,4	333393,12	1467457,84
17	170° 18' 40"	0,4	333392,71	1467457,77
18	155° 19' 23"	0,4	333392,30	1467457,84
19	134° 59' 59"	0,4	333391,93	1467458,01
20	116° 33' 54"	0,4	333391,63	1467458,31
1			333391,44	1467458,69
Площадь: 5,48 кв. м.				
72:00:0000000:222:3У2				
1	332° 49' 8"	0,4	333259,68	1467360,35
2	315° 0' 0"	0,4	333260,05	1467360,16
3	297° 10' 51"	0,4	333260,35	1467359,86
4	278° 19' 32"	0,4	333260,54	1467359,49
5	261° 40' 27"	0,4	333260,60	1467359,08
6	242° 49' 8"	0,4	333260,54	1467358,67
7	225° 0' 0"	0,4	333260,35	1467358,30
8	205° 56' 32"	0,4	333260,05	1467358,00
9	189° 41' 19"	0,4	333259,68	1467357,82
10	170° 18' 40"	0,4	333259,27	1467357,75
11	154° 3' 27"	0,4	333258,86	1467357,82
12	134° 59' 59"	0,4	333258,49	1467358,00
13	115° 56' 32"	0,4	333258,19	1467358,30
14	99° 41' 19"	0,4	333258,01	1467358,67
15	80° 18' 40"	0,4	333257,94	1467359,08
16	64° 3' 27"	0,4	333258,01	1467359,49
17	44° 59' 59"	0,4	333258,19	1467359,86
18	27° 49' 26"	0,4	333258,49	1467360,16
19	8° 19' 32"	0,4	333258,85	1467360,35
20	351° 52' 11"	0,4	333259,26	1467360,41
1			333259,68	1467360,35
Площадь: 5,47 кв. м.				

Номер	Дирекционный угол	Длина линии, м	X	Y
72:00:0000000:222:3У3				
1	90° 0' 0"	2,6	333093,40	1467232,05
2	90° 0' 0"	2,6	333093,40	1467234,69
3	90° 0' 0"	2,6	333096,04	1467234,69
4	90° 0' 0"	2,6	333096,04	1467232,05
1			333093,40	1467232,05
Площадь: 6,97 кв. м.				
72:00:0000000:222:3У4				
1	135° 0' 0"	0,4	333756,06	1467726,09
2	115° 56' 32"	0,4	333755,76	1467726,39
3	99° 41' 19"	0,4	333755,58	1467726,76
4	80° 18' 40"	0,4	333755,51	1467727,17
5	64° 3' 27"	0,4	333755,58	1467727,58
6	45° 0' 0"	0,4	333755,76	1467727,95
7	27° 10' 51"	0,4	333756,06	1467728,25
8	8° 19' 32"	0,4	333756,43	1467728,44
9	351° 40' 27"	0,4	333756,84	1467728,50
10	332° 49' 8"	0,4	333757,25	1467728,44
11	314° 59' 59"	0,4	333757,62	1467728,25
12	295° 56' 32"	0,4	333757,92	1467727,95
13	279° 41' 19"	0,4	333758,10	1467727,58
14	260° 18' 40"	0,4	333758,17	1467727,17
15	244° 3' 27"	0,4	333758,10	1467726,76
16	224° 59' 59"	0,4	333757,92	1467726,39
17	205° 56' 32"	0,4	333757,62	1467726,09
18	189° 41' 19"	0,4	333757,25	1467725,91
19	170° 18' 40"	0,4	333756,84	1467725,84
20	154° 3' 27"	0,4	333756,43	1467725,91
1			333756,06	1467726,09
Площадь: 5,47 кв. м.				
72:00:0000000:222:3У5				
1	154° 3' 27"	0,4	333877,33	1467816,87
2	135° 0' 0"	0,4	333876,96	1467817,05
3	115° 56' 32"	0,4	333876,66	1467817,35
4	99° 41' 19"	0,4	333876,48	1467817,72
5	80° 18' 40"	0,4	333876,41	1467818,13
6	64° 3' 27"	0,4	333876,48	1467818,54
7	45° 0' 0"	0,4	333876,66	1467818,91
8	27° 10' 51"	0,4	333876,96	1467819,21
9	8° 19' 32"	0,4	333877,33	1467819,40
10	351° 40' 27"	0,4	333877,74	1467819,46
11	332° 49' 8"	0,4	333878,15	1467819,40
12	314° 59' 59"	0,4	333878,52	1467819,21
13	295° 56' 32"	0,4	333878,82	1467818,91
14	279° 41' 19"	0,4	333879,00	1467818,54
15	260° 18' 40"	0,4	333879,07	1467818,13
16	244° 3' 27"	0,4	333879,00	1467817,72
17	225° 0' 0"	0,4	333878,82	1467817,35

Номер	Дирекционный угол	Длина линии, м	X	Y
18	205° 56' 32"	0,4	333878,52	1467817,05
19	189° 41' 19"	0,4	333878,15	1467816,87
20	170° 18' 40"	0,4	333877,74	1467816,80
1			333877,33	1467816,87
Площадь: 5,47 кв.м.				
72:00:0000000:222:3У6				
1	5° 21' 20"	0,3	333998,91	1467910,90
2	345° 57' 49"	0,3	333999,23	1467910,93
3	327° 15' 53"	0,3	333999,55	1467910,85
4	308° 55' 39"	0,3	333999,83	1467910,67
5	298° 32' 23"	4,5	334000,04	1467910,41
6	275° 11' 39"	0,3	334002,21	1467906,42
7	255° 57' 49"	0,3	334002,24	1467906,09
8	237° 15' 53"	0,3	334002,16	1467905,77
9	217° 34' 6"	0,3	334001,98	1467905,49
10	208° 23' 0"	4,2	334001,72	1467905,29
11	185° 21' 20"	0,3	333998,00	1467903,28
12	166° 22' 22"	0,3	333997,68	1467903,25
13	148° 44' 10"	0,3	333997,35	1467903,33
14	127° 34' 6"	0,3	333997,07	1467903,50
15	119° 7' 56"	4,3	333996,87	1467903,76
16	102° 5' 41"	0,6	333994,78	1467907,51
17	75° 57' 49"	0,3	333994,66	1467908,07
18	57° 15' 53"	0,3	333994,74	1467908,39
19	37° 34' 6"	0,3	333994,92	1467908,67
20	28° 33' 23"	4,2	333995,18	1467908,87
1			333998,91	1467910,90
Площадь: 36,64 кв.м.				
72:00:0000000:222:3У7				
1	154° 3' 27"	0,4	333525,86	1467556,06
2	134° 59' 59"	0,4	333525,49	1467556,24
3	117° 10' 51"	0,4	333525,19	1467556,54
4	98° 19' 32"	0,4	333525,00	1467556,91
5	81° 40' 27"	0,4	333524,94	1467557,32
6	64° 3' 27"	0,4	333525,00	1467557,73
7	44° 59' 59"	0,4	333525,18	1467558,10
8	27° 10' 51"	0,4	333525,48	1467558,40
9	8° 7' 48"	0,4	333525,85	1467558,59
10	351° 40' 27"	0,4	333526,27	1467558,65
11	332° 49' 8"	0,4	333526,68	1467558,59
12	315° 0' 0"	0,4	333527,05	1467558,40
13	298° 23' 34"	0,4	333527,35	1467558,10
14	278° 19' 32"	0,4	333527,55	1467557,73
15	261° 40' 27"	0,4	333527,61	1467557,32
16	242° 49' 8"	0,4	333527,55	1467556,91
17	225° 0' 0"	0,4	333527,36	1467556,54
18	205° 56' 32"	0,4	333527,06	1467556,24
19	189° 41' 19"	0,4	333526,69	1467556,06

Номер	Дирекционный угол	Длина линии, м	X	Y
20	170° 32' 15"	0,4	333526,28	1467555,99
1			333525,86	1467556,06
Площадь: 5,51 кв. м.				
72:00:0000000:222:3У8				
1	134° 59' 59"	0,4	333630,70	1467632,20
2	117° 10' 51"	0,4	333630,40	1467632,50
3	98° 19' 32"	0,4	333630,21	1467632,87
4	81° 40' 27"	0,4	333630,15	1467633,28
5	62° 49' 8"	0,4	333630,21	1467633,69
6	45° 0' 0"	0,4	333630,40	1467634,06
7	27° 10' 51"	0,4	333630,70	1467634,36
8	8° 19' 32"	0,4	333631,07	1467634,55
9	351° 40' 27"	0,4	333631,48	1467634,61
10	332° 49' 8"	0,4	333631,89	1467634,55
11	314° 59' 59"	0,4	333632,26	1467634,36
12	295° 56' 32"	0,4	333632,56	1467634,06
13	279° 41' 19"	0,4	333632,74	1467633,69
14	260° 18' 40"	0,4	333632,81	1467633,28
15	244° 3' 27"	0,4	333632,74	1467632,87
16	225° 0' 0"	0,4	333632,56	1467632,50
17	205° 56' 32"	0,4	333632,26	1467632,20
18	189° 41' 19"	0,4	333631,89	1467632,02
19	170° 18' 40"	0,4	333631,48	1467631,95
20	154° 3' 27"	0,4	333631,07	1467632,02
1			333630,70	1467632,20
Площадь: 5,47 кв. м.				
72:17:1313001:12037:3У1				
1	36° 14' 7"	38,7	333274,48	1467449,06
2	36° 13' 46"	80	333305,66	1467471,91
3	100° 24' 37"	4,4	333370,19	1467519,19
4	100° 8' 16"	1,5	333369,40	1467523,49
5	216° 41' 53"	64,1	333369,13	1467525,00
6	221° 1' 30"	57,3	333317,73	1467486,69
1			333274,48	1467449,06
Площадь: 454 кв. м.				
72:17:1313001:21:3У1				
1	100° 8' 16"	1,5	333369,40	1467523,49
2	99° 51' 4"	1,7	333369,13	1467525,00
3	35° 54' 50"	7,4	333368,84	1467526,67
4	277° 6' 18"	3,6	333374,86	1467531,03
5	214° 12' 8"	7,1	333375,30	1467527,50
1			333369,40	1467523,49
Площадь: 22 кв. м.				
72:17:1313001:7130:3У1				
1	36° 23' 8"	306,7	333163,08	1467356,69
2	115° 24' 27"	0,4	333410,00	1467538,64
3	225° 0' 0"	0	333409,81	1467539,04
4	115° 43' 19"	10,9	333409,80	1467539,03

Номер	Дирекционный угол	Длина линии, м	X	Y
5	90° 0' 0"	0	333405,05	1467548,89
6	208° 21' 21"	34,5	333405,04	1467548,89
7	97° 26' 19"	3,4	333374,69	1467532,51
8	277° 10' 7"	4,9	333374,25	1467535,88
9	277° 6' 18"	3,6	333374,86	1467531,03
10	214° 12' 8"	7,1	333375,30	1467527,50
11	280° 24' 37"	4,4	333369,40	1467523,49
12	216° 13' 46"	80	333370,19	1467519,19
13	216° 14' 7"	38,7	333305,66	1467471,91
14	216° 13' 23"	91,4	333274,48	1467449,06
15	216° 13' 34"	58,9	333200,72	1467395,03
16	304° 43' 28"	1,2	333153,19	1467360,21
17	36° 14' 35"	5,9	333153,89	1467359,20
18	30° 21' 37"	50	333158,61	1467362,66
19	126° 48' 34"	5,7	333201,75	1467387,93
20	216° 47' 20"	22,7	333198,33	1467392,50
21	307° 8' 9"	7,8	333180,17	1467378,92
22	36° 46' 26"	6	333184,85	1467372,74
23	126° 52' 11"	2	333189,64	1467376,32
24	220° 1' 14"	33,1	333188,41	1467377,96
1			333163,08	1467356,69
Площадь: 2645 кв. м.				
72:17:1313001:7130:3У2				
1	126° 48' 34"	5,7	333201,75	1467387,93
2	216° 47' 20"	22,7	333198,33	1467392,50
3	307° 8' 9"	7,8	333180,17	1467378,92
4	36° 46' 26"	6	333184,85	1467372,74
5	126° 52' 11"	2	333189,64	1467376,32
6	36° 46' 24"	16,7	333188,41	1467377,96
1			333201,75	1467387,93
Площадь: 142 кв. м.				
72:17:1313001:7130:3У3				
1	327° 48' 15"	4,1	333680,42	1467277,49
2	339° 0' 44"	20,7	333683,93	1467275,28
3	55° 15' 47"	12,1	333703,22	1467267,88
4	142° 44' 31"	12,7	333710,14	1467277,86
5	109° 16' 49"	16,7	333700,03	1467285,55
6	58° 6' 33"	3,7	333694,51	1467301,33
7	143° 41' 41"	15	333696,47	1467304,48
8	143° 43' 41"	1,7	333684,37	1467313,37
9	283° 35' 16"	24,2	333682,98	1467314,39
10	191° 21' 56"	10,1	333688,66	1467290,89
11	278° 16' 39"	11,5	333678,76	1467288,90
1			333680,42	1467277,49
Площадь: 45 кв. м.				
72:23:0000000:11974:3У1				
1	327° 48' 15"	4,1	333680,42	1467277,49

Номер	Дирекционный угол	Длина линии, м	X	Y
2	339° 0' 44"	20,7	333683,93	1467275,28
3	55° 15' 47"	12,1	333703,22	1467267,88
4	142° 44' 31"	12,7	333710,14	1467277,86
5	109° 16' 49"	16,7	333700,03	1467285,55
6	58° 6' 33"	3,7	333694,51	1467301,33
7	143° 41' 41"	15	333696,47	1467304,48
8	143° 43' 41"	1,7	333684,37	1467313,37
9	283° 35' 16"	24,2	333682,98	1467314,39
10	191° 21' 56"	10,1	333688,66	1467290,89
11	278° 16' 39"	11,5	333678,76	1467288,90
1			333680,42	1467277,49
Площадь: 632 кв. м.				
72:23:0000000:12829:3У1				
1	304° 39' 1"	7,3	333153,68	1467359,42
2	216° 19' 0"	19,1	333157,82	1467353,43
3	127° 36' 9"	7,2	333142,46	1467342,14
4	36° 34' 9"	19,4	333138,07	1467347,84
1			333153,68	1467359,42
Площадь: 139 кв. м.				
72:23:0000000:12829:3У2				
1	308° 53' 31"	1,9	333127,55	1467259,62
2	215° 48' 12"	3	333128,76	1467258,12
3	128° 37' 25"	2,5	333126,32	1467256,36
4	118° 16' 30"	16,6	333124,77	1467258,30
1			333127,55	1467259,62
5	308° 39' 35"	14,4	333116,89	1467272,95
6	204° 4' 31"	3,1	333125,89	1467261,70
7	128° 40' 53"	12,4	333123,07	1467260,44
8	36° 48' 38"	1,9	333115,32	1467270,12
9	125° 14' 17"	1,3	333116,87	1467271,28
10	31° 33' 45"	15,1	333116,10	1467272,37
5			333116,89	1467272,95
11	329° 37' 15"	0,3	333128,96	1467280,27
12	212° 1' 24"	3,3	333129,25	1467280,10
13	298° 15' 40"	2	333126,42	1467278,33
14	149° 20' 57"	1,6	333127,35	1467276,60
15	217° 41' 4"	4,2	333126,00	1467277,40
16	128° 22' 2"	0,6	333122,66	1467274,82
17	36° 41' 26"	8,3	333122,28	1467275,30
18	0° 3' 13"	510,8	333128,95	1467280,27
11			333128,96	1467280,27
19	288° 1' 2"	27,8	333639,75	1467280,75
20	198° 4' 20"	5	333648,34	1467254,34
21	108° 1' 8"	28,3	333643,59	1467252,79
22	11° 48' 11"	44,9	333634,83	1467279,72

Номер	Дирекционный угол	Длина линии, м	X	Y
19			333639,75	1467280,75
23	278° 16' 39"	11,5	333678,76	1467288,90
24	278° 12' 46"	2,9	333680,42	1467277,49
25	107° 24' 38"	14,5	333680,84	1467274,58
26	179° 14' 36"	513,5	333676,50	1467288,42
23			333678,76	1467288,90
27	305° 33' 15"	4	333163,00	1467295,20
28	216° 31' 28"	27,9	333165,33	1467291,94
29	308° 15' 56"	3,9	333142,93	1467275,35
30	216° 35' 36"	5,8	333145,32	1467272,32
31	212° 6' 22"	0,6	333140,66	1467268,86
32	135° 0' 0"	0	333140,15	1467268,54
33	128° 8' 41"	2,6	333140,14	1467268,55
34	218° 10' 5"	2,9	333138,53	1467270,60
35	128° 6' 11"	5,9	333136,24	1467268,80
36	149° 8' 26"	3,8	333132,57	1467273,48
37	31° 29' 0"	4,5	333129,34	1467275,41
38	328° 46' 53"	2,7	333133,21	1467277,78
39	38° 4' 22"	2,3	333135,52	1467276,38
40	308° 6' 27"	1,3	333137,32	1467277,79
41	36° 30' 52"	16,8	333138,12	1467276,77
42	343° 44' 23"	0,3	333151,60	1467286,75
43	32° 54' 42"	4,3	333151,84	1467286,68
44	307° 14' 5"	0,6	333155,44	1467289,01
45	37° 9' 29"	8,3	333155,82	1467288,51
46	125° 56' 31"	1	333162,47	1467293,55
47	167° 27' 31"	75,3	333161,89	1467294,35
27			333163,00	1467295,20
48	309° 3' 38"	6,7	333088,39	1467310,70
49	216° 14' 22"	4,4	333092,61	1467305,50
50	128° 57' 31"	6,6	333089,09	1467302,92
51	1° 25' 59"	601	333084,95	1467308,04
48			333088,39	1467310,70
52	285° 48' 59"	6,7	333685,72	1467323,07
53	226° 30' 47"	1,9	333687,55	1467316,61
54	109° 15' 12"	2,2	333686,26	1467315,25
55	145° 42' 47"	0,3	333685,53	1467317,34
56	233° 4' 15"	3,9	333685,31	1467317,49
57	103° 23' 32"	0,2	333682,98	1467314,39
58	108° 41' 24"	2,8	333682,93	1467314,60
59	15° 18' 46"	0,9	333682,02	1467317,29
60	101° 53' 19"	1,4	333682,86	1467317,52
61	83° 0' 26"	26,3	333682,58	1467318,85
52			333685,72	1467323,07

Номер	Дирекционный угол	Длина линии, м	X	Y
62	301° 53' 47"	18,4	333685,78	1467344,94
63	241° 13' 12"	7,3	333695,52	1467329,29
64	105° 42' 12"	6,5	333692,01	1467322,90
65	53° 7' 48"	0,7	333690,25	1467329,16
66	122° 9' 8"	1,7	333690,64	1467329,68
67	178° 33' 4"	556,9	333689,76	1467331,08
62			333685,78	1467344,94
68	277° 59' 8"	2,8	333133,05	1467345,16
69	306° 42' 10"	4,8	333133,44	1467342,38
70	216° 59' 42"	6,4	333136,31	1467338,53
71	126° 43' 35"	6,4	333131,20	1467334,68
72	36° 59' 51"	2,7	333127,38	1467339,80
73	97° 21' 8"	0,9	333129,53	1467341,42
74	36° 54' 30"	29,7	333129,41	1467342,35
68			333133,05	1467345,16
75	304° 53' 26"	0,9	333153,15	1467360,18
76	216° 34' 9"	19,4	333153,68	1467359,42
77	307° 36' 9"	7,2	333138,07	1467347,84
78	216° 21' 50"	4,8	333142,46	1467342,14
79	127° 36' 43"	8	333138,63	1467339,32
80	37° 43' 5"	8,6	333133,73	1467345,68
81	36° 13' 19"	5,8	333140,57	1467350,97
82	12° 49' 5"	179,3	333145,28	1467354,42
75			333153,15	1467360,18
83	302° 19' 26"	9	333320,07	1467394,19
84	216° 49' 11"	52,7	333324,86	1467386,62
85	136° 46' 17"	8,9	333282,65	1467355,02
86	216° 11' 12"	50,2	333276,15	1467361,13
87	309° 19' 3"	2,9	333235,66	1467331,51
88	219° 19' 17"	5	333237,47	1467329,30
89	129° 7' 8"	3,3	333233,60	1467326,13
90	11° 47' 40"	432,7	333231,51	1467328,70
83			333320,07	1467394,19
91	321° 35' 51"	7	333655,10	1467417,15
92	285° 41' 25"	66,4	333660,55	1467412,83
93	122° 17' 36"	5,7	333678,50	1467348,93
94	106° 55' 59"	57,7	333675,46	1467353,74
95	200° 33' 21"	1,3	333658,66	1467408,92
96	105° 24' 50"	4,7	333657,46	1467408,47
97	199° 25' 47"	3,1	333656,20	1467413,04
98	285° 9' 40"	4,8	333653,28	1467412,01
99	200° 38' 25"	2,4	333654,54	1467407,36
100	108° 15' 13"	3	333652,31	1467406,52

Номер	Дирекционный угол	Длина линии, м	X	Y
101	84° 12' 52"	6,8	333651,37	1467409,37
102	175° 13' 7"	271,6	333652,06	1467416,18
91			333655,10	1467417,15
103	304° 51' 39"	7,9	333381,39	1467438,82
104	204° 59' 2"	2,1	333385,89	1467432,36
105	216° 40' 50"	32,7	333383,98	1467431,47
106	224° 19' 49"	4,2	333357,76	1467411,94
107	216° 51' 34"	11	333354,73	1467408,98
108	165° 10' 44"	11,7	333345,90	1467402,36
109	14° 4' 10"	315,9	333334,60	1467405,35
103	304° 51' 39"	7,9	333381,39	1467438,82
110	285° 26' 40"	8,5	333641,00	1467482,14
111	239° 53' 10"	0,6	333643,26	1467473,96
112	239° 57' 16"	4,5	333642,97	1467473,46
113	105° 21' 57"	5,4	333640,72	1467469,57
114	222° 37' 41"	3,6	333639,28	1467474,81
115	285° 20' 32"	6,9	333636,64	1467472,38
116	240° 4' 6"	0,8	333638,47	1467465,71
117	197° 42' 28"	4,7	333638,09	1467465,05
118	108° 3' 30"	6,3	333633,58	1467463,61
119	106° 37' 14"	1,4	333631,64	1467469,56
120	17° 38' 34"	3,4	333631,24	1467470,90
121	75° 59' 43"	4,4	333634,51	1467471,94
122	45° 0' 0"	3,7	333635,57	1467476,19
123	17° 6' 9"	0,4	333638,19	1467478,81
124	54° 21' 10"	1,2	333638,58	1467478,93
125	331° 30' 15"	0,4	333639,29	1467479,92
126	60° 24' 27"	1,9	333639,64	1467479,73
127	52° 48' 55"	9,5	333640,56	1467481,35
110			333641,00	1467482,14
128	325° 18' 17"	3	333646,28	1467488,89
129	265° 29' 20"	5,1	333648,75	1467487,18
130	240° 21' 41"	1,3	333648,35	1467482,11
131	105° 46' 27"	7,4	333647,69	1467480,95
132	103° 0' 30"	28,1	333645,69	1467488,03
128			333646,28	1467488,89
133	345° 30' 27"	2,4	333639,36	1467515,43
134	234° 43' 57"	4,4	333641,72	1467514,82
135	104° 51' 31"	0,5	333639,16	1467511,20
136	153° 57' 33"	18,6	333639,03	1467511,69
133			333639,36	1467515,43
137	345° 30' 24"	5,5	333622,35	1467519,84
138	320° 45' 34"	2,5	333627,65	1467518,47

Номер	Дирекционный угол	Длина линии, м	X	Y
139	29° 21' 27"	1,5	333629,56	1467516,91
140	345° 43' 8"	1,1	333630,84	1467517,63
141	299° 36' 53"	1,1	333631,94	1467517,35
142	299° 32' 52"	1,8	333632,48	1467516,40
143	264° 38' 12"	2,5	333633,37	1467514,83
144	273° 28' 5"	2,3	333633,14	1467512,38
145	285° 27' 5"	26,6	333633,28	1467510,07
146	112° 37' 55"	7,2	333640,37	1467484,42
147	112° 36' 32"	12,3	333637,61	1467491,04
148	234° 36' 18"	1,4	333632,90	1467502,35
149	105° 24' 0"	1,7	333632,09	1467501,21
150	217° 21' 34"	3,5	333631,63	1467502,88
151	284° 58' 44"	3,1	333628,84	1467500,75
152	234° 41' 19"	1,8	333629,64	1467497,76
153	105° 4' 26"	3,9	333628,62	1467496,32
154	83° 22' 15"	3,7	333627,61	1467500,07
155	39° 45' 48"	3,5	333628,04	1467503,77
156	105° 17' 14"	6,2	333630,72	1467506,00
157	170° 37' 31"	2,1	333629,08	1467512,00
158	98° 59' 18"	3,8	333626,96	1467512,35
159	262° 44' 24"	1,6	333626,37	1467516,08
160	140° 33' 35"	4	333626,17	1467514,51
161	14° 42' 57"	21,1	333623,07	1467517,06
137			333622,35	1467519,84
162	288° 2' 52"	3,7	333643,44	1467522,41
163	234° 26' 18"	2,8	333644,60	1467518,85
164	165° 31' 46"	3,2	333642,97	1467516,57
165	162° 35' 5"	18,5	333639,87	1467517,37
162			333643,44	1467522,41
166	321° 1' 6"	2,2	333622,24	1467522,90
167	165° 39' 22"	2,3	333623,97	1467521,50
168	104° 49' 35"	0,7	333621,78	1467522,06
169	169° 35' 13"	227,5	333621,60	1467522,74
166			333622,24	1467522,90
170	327° 18' 8"	10,1	333397,84	1467563,86
171	219° 11' 8"	5,4	333406,33	1467558,41
172	115° 12' 4"	2,8	333402,11	1467554,97
173	115° 52' 22"	7	333400,91	1467557,52
174	40° 10' 58"	34,6	333397,84	1467563,85
170			333397,84	1467563,86
175	304° 50' 24"	5,3	333424,28	1467586,18
176	304° 19' 33"	2,7	333427,28	1467581,87
177	224° 8' 8"	25,3	333428,83	1467579,60
178	149° 5' 40"	11,8	333410,66	1467561,97

Номер	Дирекционный угол	Длина линии, м	X	Y
179	76° 31' 8"	3	333400,52	1467568,04
180	35° 10' 59"	17,7	333401,22	1467570,96
181	33° 45' 0"	37,1	333415,66	1467581,14
175			333424,28	1467586,18
182	231° 39' 1"	18,7	333446,49	1467601,74
183	124° 10' 58"	5,8	333434,86	1467587,04
184	20° 37' 29"	348,9	333431,60	1467591,84
182			333446,49	1467601,74
185	299° 54' 41"	9,8	333758,14	1467714,74
186	217° 2' 16"	35,5	333763,03	1467706,24
187	174° 11' 35"	13,6	333734,71	1467684,87
188	73° 30' 16"	135,2	333721,14	1467686,25
185			333758,14	1467714,74
189	354° 56' 10"	4	333759,53	1467815,89
190	90° 0' 0"	0	333763,48	1467815,54
191	214° 1' 44"	6,1	333763,50	1467815,54
192	123° 41' 24"	0,1	333758,45	1467812,13
193	120° 29' 59"	2,5	333758,37	1467812,25
194	6° 6' 46"	157,4	333757,08	1467814,44
189			333759,53	1467815,89
195	301° 32' 0"	8,6	333913,57	1467831,20
196	218° 18' 49"	8	333918,08	1467823,85
197	305° 47' 20"	1,6	333911,79	1467818,88
198	218° 38' 4"	35,7	333912,72	1467817,59
199	219° 43' 48"	29,2	333884,87	1467795,33
200	214° 27' 3"	51,8	333862,43	1467776,68
201	215° 44' 34"	52,3	333819,72	1467747,38
202	146° 46' 56"	7,1	333777,30	1467716,85
203	42° 12' 34"	4,2	333771,39	1467720,72
204	114° 47' 41"	4,1	333774,51	1467723,55
205	36° 6' 55"	6,2	333772,81	1467727,23
206	306° 6' 26"	2,1	333777,84	1467730,90
207	37° 11' 50"	246,3	333779,08	1467729,20
195			333913,57	1467831,20
208	289° 1' 42"	6,4	333975,28	1467878,11
209	216° 37' 1"	15,9	333977,37	1467872,05
210	306° 25' 51"	0,5	333964,64	1467862,59
211	216° 40' 47"	16,3	333964,95	1467862,17
212	351° 25' 51"	2,2	333951,90	1467852,45
213	216° 48' 26"	11	333954,09	1467852,12
214	216° 57' 27"	32,7	333945,27	1467845,52
215	121° 45' 34"	7,7	333919,18	1467825,89
216	172° 23' 38"	409,2	333915,15	1467832,40

Номер	Дирекционный угол	Длина линии, м	X	Y
208			333975,28	1467878,11
217	307° 8' 9"	1,3	333509,56	1467886,56
218	215° 46' 16"	8,6	333510,34	1467885,53
219	299° 6' 46"	1,9	333503,40	1467880,53
220	216° 59' 42"	2,7	333504,33	1467878,86
221	127° 56' 31"	3	333502,14	1467877,21
222	2° 27' 30"	367,9	333500,30	1467879,57
217			333509,56	1467886,56
223	305° 48' 52"	3,4	333867,84	1467895,35
224	214° 19' 23"	6,5	333869,81	1467892,62
225	125° 49' 14"	3,1	333864,42	1467888,94
226	32° 56' 38"	105	333862,63	1467891,42
223			333867,84	1467895,35
227	214° 33' 26"	30,8	333950,76	1467948,53
228	125° 8' 3"	0,7	333925,41	1467931,07
229	125° 56' 31"	2	333925,03	1467931,61
230	29° 40' 11"	21,8	333923,87	1467933,21
231	220° 0' 43"	1 064,4	333942,81	1467944,00
227			333950,76	1467948,53
Площадь: 5293 кв. м.				
72:23:0000000:9474:3У5				
1	36° 27' 3"	80,2	333254,66	1467348,10
2	301° 33' 56"	1,8	333319,13	1467395,72
3	216° 28' 52"	125	333320,07	1467394,19
4	216° 15' 30"	39,9	333219,55	1467319,86
5	126° 56' 12"	1,7	333187,36	1467296,25
6	36° 27' 30"	14,8	333186,33	1467297,62
7	36° 27' 18"	70,2	333198,20	1467306,39
1			333254,66	1467348,10
Площадь: 299 кв. м.				
72:23:0000000:9474:3У1				
1	116° 22' 39"	32,8	333416,00	1467976,82
2	204° 57' 46"	1,9	333401,43	1468006,20
3	294° 56' 23"	5,8	333399,69	1468005,39
4	205° 47' 14"	1	333402,15	1468000,10
5	294° 54' 37"	6,5	333401,26	1467999,67
6	25° 1' 0"	1	333404,00	1467993,77
7	295° 57' 1"	20,4	333404,90	1467994,19
8	24° 50' 32"	2,4	333413,84	1467975,82
Площадь: 79 кв. м.				
72:23:0000000:9474:3У2				
1	304° 26' 41"	2,3	333380,08	1467440,73
2	215° 34' 8"	57,5	333381,39	1467438,82
3	165° 30' 36"	1,8	333334,60	1467405,36
4	36° 28' 15"	22,4	333332,82	1467405,82

Номер	Дирекционный угол	Длина линии, м	X	Y
5	12° 23' 58"	218,1	333350,84	1467419,14
1			333380,08	1467440,73
6	292° 45' 54"	1,2	333563,84	1467465,97
7	286° 49' 2"	196,4	333564,31	1467464,85
8	187° 10' 9"	4,8	333621,13	1467276,86
9	106° 50' 13"	196,9	333616,36	1467276,26
10	15° 56' 43"	0,1	333559,34	1467464,68
11	148° 31' 35"	179,5	333559,41	1467464,70
6			333563,84	1467465,97
12	327° 20' 25"	8,6	333406,33	1467558,41
13	209° 36' 53"	9,8	333413,60	1467553,75
14	90° 0' 0"	0	333405,05	1467548,89
15	115° 43' 47"	6,7	333405,04	1467548,89
16	42° 40' 9"	36,3	333402,11	1467554,97
12	327° 20' 25"	8,6	333406,33	1467558,41
17	304° 12' 0"	9,7	333428,83	1467579,60
18	223° 2' 3"	21,2	333434,26	1467571,61
19	149° 1' 32"	9,4	333418,74	1467557,12
20	45° 3' 45"	84	333410,66	1467561,97
17			333428,83	1467579,60
21	246° 10' 51"	13	333469,96	1467621,40
22	238° 33' 52"	9,2	333464,72	1467609,53
23	236° 47' 25"	6	333459,94	1467601,71
24	236° 7' 29"	7,7	333456,68	1467596,73
25	230° 27' 47"	10,1	333452,37	1467590,31
26	222° 59' 44"	6,7	333445,94	1467582,52
27	304° 8' 2"	3,9	333441,06	1467577,97
28	124° 17' 49"	14,9	333443,27	1467574,71
29	51° 39' 1"	18,7	333434,86	1467587,04
30	33° 35' 11"	1,5	333446,49	1467601,74
31	23° 51' 7"	6,3	333447,77	1467602,59
32	31° 53' 2"	8	333453,56	1467605,15
33	121° 33' 42"	0,8	333460,36	1467609,38
34	9° 37' 34"	190,6	333459,93	1467610,08
21			333469,96	1467621,40
35	262° 55' 38"	8,1	333647,89	1467641,96
36	236° 48' 8"	2,9	333646,89	1467633,90
37	236° 8' 18"	5,6	333645,30	1467631,47
38	244° 40' 25"	24,6	333642,20	1467626,85
39	245° 7' 1"	26,4	333631,67	1467604,60
40	266° 33' 16"	43,9	333620,58	1467580,69
41	284° 33' 50"	15,3	333617,94	1467536,84
42	284° 24' 0"	2,3	333621,78	1467522,06

Номер	Дирекционный угол	Длина линии, м	X	Y
43	284° 31' 12"	2,9	333622,35	1467519,84
44	284° 29' 42"	5,8	333623,07	1467517,06
45	285° 8' 53"	21,1	333624,51	1467511,49
46	199° 57' 13"	5	333630,03	1467491,10
47	107° 55' 12"	10,2	333625,32	1467489,39
48	16° 56' 49"	4,9	333622,18	1467499,10
49	106° 54' 12"	14,8	333626,84	1467500,52
50	197° 21' 14"	0,5	333622,54	1467514,67
51	106° 41' 57"	2,7	333622,06	1467514,52
52	196° 55' 39"	6	333621,28	1467517,12
53	286° 54' 4"	2,7	333615,53	1467515,37
54	196° 10' 19"	1	333616,32	1467512,77
55	280° 53' 7"	2,1	333615,32	1467512,48
56	280° 36' 49"	6	333615,72	1467510,40
57	178° 36' 10"	0,4	333616,82	1467504,53
58	100° 32' 48"	14	333616,41	1467504,54
59	96° 33' 35"	13,8	333613,85	1467518,29
60	92° 5' 13"	11,3	333612,27	1467532,03
61	88° 39' 48"	15	333611,86	1467543,28
62	82° 49' 23"	15,1	333612,21	1467558,28
63	77° 51' 58"	10,2	333614,10	1467573,29
64	73° 36' 17"	11,7	333616,25	1467583,29
65	68° 38' 42"	14,8	333619,56	1467594,54
66	62° 4' 38"	14,2	333624,94	1467608,30
67	56° 2' 32"	19,6	333631,57	1467620,81
68	134° 22' 26"	340,5	333642,52	1467637,07
35			333647,89	1467641,96
69	295° 27' 53"	15,1	333404,39	1467880,46
70	295° 56' 40"	30,6	333410,90	1467866,79
71	295° 56' 54"	48,6	333424,27	1467839,31
72	293° 37' 27"	33	333445,55	1467795,58
73	275° 36' 33"	5,6	333458,79	1467765,31
74	292° 31' 34"	13,7	333459,34	1467759,71
75	305° 29' 50"	6,6	333464,57	1467747,10
76	285° 21' 26"	33,9	333468,40	1467741,73
77	277° 46' 2"	11,8	333477,37	1467709,07
78	266° 10' 8"	2,2	333478,97	1467697,34
79	265° 49' 15"	9,6	333478,82	1467695,10
80	174° 48' 20"	2,7	333478,12	1467685,52
81	263° 30' 9"	7,2	333475,48	1467685,76
82	264° 57' 27"	0,7	333474,66	1467678,56
83	263° 4' 22"	1,1	333474,60	1467677,88
84	353° 17' 24"	0,9	333474,47	1467676,81
85	356° 47' 4"	1,8	333475,32	1467676,71
86	264° 39' 55"	15,2	333477,10	1467676,61
87	166° 50' 3"	1,8	333475,69	1467661,51
88	267° 12' 26"	2,9	333473,98	1467661,91

Номер	Дирекционный угол	Длина линии, м	X	Y
89	347° 25' 48"	1,5	333473,84	1467659,04
90	236° 41' 21"	0,8	333475,32	1467658,71
91	335° 33' 21"	0,2	333474,86	1467658,01
92	260° 21' 7"	1	333475,08	1467657,91
93	271° 8' 44"	1	333474,91	1467656,91
94	283° 29' 44"	0,5	333474,93	1467655,91
95	293° 57' 44"	1	333475,05	1467655,41
96	311° 20' 51"	0,7	333475,45	1467654,51
97	317° 55' 38"	2,5	333475,89	1467654,01
98	262° 40' 15"	3,1	333477,74	1467652,34
99	117° 32' 52"	4,4	333477,34	1467649,23
100	117° 22' 39"	0,6	333475,29	1467653,16
101	117° 40' 33"	6,5	333475,00	1467653,72
102	87° 13' 12"	18,4	333472,00	1467659,44
103	83° 51' 53"	8,3	333472,89	1467677,77
104	92° 1' 34"	21,2	333473,78	1467686,05
105	115° 36' 15"	33,9	333473,03	1467707,25
106	115° 34' 6"	119,8	333458,39	1467737,80
107	50° 28' 24"	2,9	333406,68	1467845,88
108	112° 11' 5"	31,6	333408,52	1467848,11
109	24° 34' 24"	6,9	333396,58	1467877,39
110	111° 24' 51"	143,7	333402,90	1467880,28
69	295° 27' 53"	15,1	333404,39	1467880,46
111	297° 5' 10"	6,4	333350,43	1468014,07
112	291° 35' 5"	120,9	333353,34	1468008,38
113	281° 32' 4"	3	333397,80	1467896,00
114	295° 35' 38"	2,6	333398,40	1467893,06
115	221° 52' 40"	1,9	333399,54	1467890,68
116	205° 31' 29"	6,4	333398,09	1467889,38
117	120° 6' 45"	9,5	333392,31	1467886,62
118	30° 54' 33"	3,6	333387,56	1467894,81
119	111° 32' 29"	27,4	333390,65	1467896,66
120	111° 28' 44"	49,5	333380,58	1467922,17
121	24° 56' 50"	3,5	333362,46	1467968,22
122	114° 58' 26"	5,6	333365,62	1467969,69
123	25° 5' 0"	1	333363,24	1467974,80
124	114° 57' 11"	6,5	333364,18	1467975,24
125	204° 34' 53"	1	333361,43	1467981,15
126	115° 5' 57"	2,1	333360,49	1467980,72
127	204° 56' 52"	3	333359,60	1467982,62
128	113° 16' 40"	6,6	333356,87	1467981,35
129	113° 17' 36"	26,2	333354,25	1467987,44
130	24° 35' 28"	49,2	333343,90	1468011,48
111			333350,43	1468014,07
131	296° 23' 12"	28,8	333388,65	1468031,96
132	204° 57' 46"	1,9	333401,43	1468006,20

Номер	Дирекционный угол	Длина линии, м	X	Y
133	294° 56' 23"	5,8	333399,69	1468005,39
134	205° 47' 14"	1	333402,15	1468000,10
135	294° 54' 37"	6,5	333401,26	1467999,67
136	25° 1' 0"	1	333404,00	1467993,77
137	295° 57' 1"	20,4	333404,90	1467994,19
138	24° 50' 32"	2,4	333413,84	1467975,82
139	296° 22' 10"	6,6	333416,00	1467976,82
140	296° 22' 38"	110,6	333418,91	1467970,95
141	296° 30' 51"	90,7	333468,05	1467871,86
142	296° 21' 15"	21,9	333508,56	1467790,66
143	296° 24' 56"	53,2	333518,28	1467771,04
144	330° 49' 49"	6,3	333541,96	1467723,37
145	331° 35' 48"	5,3	333547,46	1467720,30
146	307° 48' 33"	16,8	333552,12	1467717,78
147	29° 18' 1"	5,4	333562,44	1467704,48
148	29° 21' 50"	15,1	333567,18	1467707,14
149	295° 42' 56"	3,3	333580,35	1467714,55
150	315° 54' 9"	7,6	333581,79	1467711,56
151	329° 43' 42"	8,2	333587,27	1467706,25
152	345° 16' 18"	9,4	333594,38	1467702,10
153	36° 4' 10"	136,9	333603,51	1467699,70
154	36° 3' 36"	45	333714,15	1467780,29
155	34° 2' 7"	15,7	333750,53	1467806,78
156	36° 1' 33"	29,2	333763,50	1467815,54
157	36° 1' 56"	51,7	333787,11	1467832,71
158	36° 1' 35"	43,9	333828,93	1467863,13
159	33° 53' 5"	6,5	333864,42	1467888,94
160	305° 38' 45"	14,1	333869,84	1467892,58
161	35° 43' 26"	67,6	333878,08	1467881,09
162	125° 41' 31"	12,9	333932,96	1467920,56
163	34° 33' 26"	30,8	333925,41	1467931,07
164	305° 19' 1"	3,3	333950,76	1467948,53
165	35° 0' 50"	19,2	333952,68	1467945,82
166	126° 20' 9"	3	333968,41	1467956,84
167	34° 7' 54"	15,8	333966,63	1467959,26
168	308° 21' 5"	62,4	333979,73	1467968,14
169	213° 58' 26"	12,9	334018,46	1467919,19
170	213° 53' 34"	2,3	334007,79	1467912,00
171	347° 33' 51"	8,7	334005,84	1467910,69
172	232° 13' 27"	1	334014,32	1467908,82
173	167° 18' 34"	4,2	334013,70	1467908,02
174	262° 4' 41"	4,3	334009,57	1467908,95
175	217° 21' 31"	289,2	334008,98	1467904,71
176	126° 6' 26"	2,1	333779,08	1467729,20
177	125° 58' 46"	13,3	333777,84	1467730,90
178	126° 58' 17"	34,9	333770,05	1467741,63
179	126° 46' 52"	22	333749,04	1467769,54
180	216° 11' 47"	29,6	333735,89	1467787,13

Номер	Дирекционный угол	Длина линии, м	X	Y
181	216° 1' 38"	23,4	333711,99	1467769,64
182	216° 10' 59"	65,7	333693,07	1467755,88
183	207° 53' 50"	17,5	333640,01	1467717,07
184	198° 26' 5"	0	333624,54	1467708,88
185	207° 51' 46"	4,3	333624,51	1467708,87
186	210° 5' 38"	33	333620,67	1467706,84
187	116° 44' 25"	5,8	333592,13	1467690,30
188	194° 28' 44"	4,1	333589,50	1467695,52
189	169° 44' 12"	20,9	333585,55	1467694,50
190	150° 19' 40"	16,6	333564,95	1467698,23
191	139° 43' 53"	10,5	333550,54	1467706,44
192	131° 32' 52"	8,3	333542,56	1467713,20
193	125° 7' 11"	3,7	333537,03	1467719,44
194	23° 38' 35"	2,4	333534,92	1467722,44
195	116° 28' 4"	10,5	333537,09	1467723,39
196	203° 38' 49"	3,7	333532,39	1467732,83
197	117° 8' 18"	45,6	333529,01	1467731,35
198	116° 19' 11"	33,4	333508,22	1467771,91
199	118° 53' 52"	57,6	333493,39	1467801,89
200	106° 33' 57"	3,3	333465,57	1467852,29
201	70° 45' 1"	4	333464,63	1467855,45
202	116° 25' 43"	11,3	333465,95	1467859,23
203	162° 6' 57"	3,3	333460,93	1467869,33
204	134° 34' 48"	3,9	333457,80	1467870,34
205	115° 56' 45"	19,5	333455,09	1467873,09
206	117° 13' 24"	44,7	333446,58	1467890,58
207	114° 14' 27"	39,7	333426,11	1467930,37
208	127° 7' 18"	20,5	333409,81	1467966,57
209	115° 14' 48"	48,2	333397,45	1467982,90
210	349° 28' 47"	633	333376,89	1468026,50
211	345° 57' 49"	0,3	333999,23	1467910,93
212	327° 15' 53"	0,3	333999,55	1467910,85
213	308° 55' 39"	0,3	333999,83	1467910,67
214	298° 32' 23"	4,5	334000,04	1467910,41
215	275° 11' 39"	0,3	334002,21	1467906,42
216	255° 57' 49"	0,3	334002,24	1467906,09
217	237° 15' 53"	0,3	334002,16	1467905,77
218	217° 34' 6"	0,3	334001,98	1467905,49
219	208° 23' 0"	4,2	334001,72	1467905,29
220	185° 21' 20"	0,3	333998,00	1467903,28
221	166° 22' 22"	0,3	333997,68	1467903,25
222	148° 44' 10"	0,3	333997,35	1467903,33
223	127° 34' 6"	0,3	333997,07	1467903,50
224	119° 7' 56"	4,3	333996,87	1467903,76
225	102° 5' 41"	0,6	333994,78	1467907,51
226	75° 57' 49"	0,3	333994,66	1467908,07
227	57° 15' 53"	0,3	333994,74	1467908,39
228	37° 34' 6"	0,3	333994,92	1467908,67

Номер	Дирекционный угол	Длина линии, м	X	Y
229	28° 33' 23"	4,2	333995,18	1467908,87
230	217° 2' 23"	151,8	333998,91	1467910,90
231	351° 40' 27"	0,4	333877,74	1467819,46
232	332° 49' 8"	0,4	333878,15	1467819,40
233	314° 59' 59"	0,4	333878,52	1467819,21
234	295° 56' 32"	0,4	333878,82	1467818,91
235	279° 41' 19"	0,4	333879,00	1467818,54
236	260° 18' 40"	0,4	333879,07	1467818,13
237	244° 3' 27"	0,4	333879,00	1467817,72
238	225° 0' 0"	0,4	333878,82	1467817,35
239	205° 56' 32"	0,4	333878,52	1467817,05
240	189° 41' 19"	0,4	333878,15	1467816,87
241	170° 18' 40"	0,4	333877,74	1467816,80
242	154° 3' 27"	0,4	333877,33	1467816,87
243	135° 0' 0"	0,4	333876,96	1467817,05
244	115° 56' 32"	0,4	333876,66	1467817,35
245	99° 41' 19"	0,4	333876,48	1467817,72
246	80° 18' 40"	0,4	333876,41	1467818,13
247	64° 3' 27"	0,4	333876,48	1467818,54
248	45° 0' 0"	0,4	333876,66	1467818,91
249	27° 10' 51"	0,4	333876,96	1467819,21
250	54° 24' 50"	157,4	333877,33	1467819,40
251	306° 38' 19"	2,5	333968,95	1467947,44
252	216° 47' 19"	2,8	333970,43	1467945,45
253	126° 21' 53"	2,5	333968,17	1467943,76
254	220° 43' 36"	774,1	333966,69	1467945,77
Площадь: 32590 кв.м.				
72:23:0000000:9474:3У3				
1	24° 56' 50"	3,5	333362,46	1467968,22
2	114° 58' 26"	5,6	333365,62	1467969,69
3	25° 5' 0"	1	333363,24	1467974,80
4	114° 57' 11"	6,5	333364,18	1467975,24
5	204° 34' 53"	1	333361,43	1467981,15
6	115° 5' 57"	2,1	333360,49	1467980,72
7	204° 56' 52"	3	333359,60	1467982,62
8	293° 18' 53"	12,3	333356,87	1467981,35
9	291° 28' 36"	2	333361,74	1467970,05
1			333362,46	1467968,22
Площадь: 32590 кв.м.				
72:23:0000000:9474:3У4				
1	280° 53' 7"	2,1	333615,32	1467512,48
2	280° 36' 49"	6	333615,72	1467510,40
3	358° 15' 51"	3,6	333616,82	1467504,53
4	288° 0' 50"	5,6	333620,45	1467504,42
5	16° 56' 49"	4,9	333622,18	1467499,10
6	106° 54' 12"	14,8	333626,84	1467500,52
7	197° 21' 14"	0,5	333622,54	1467514,67
8	106° 41' 57"	2,7	333622,06	1467514,52

Номер	Дирекционный угол	Длина линии, м	X	Y
9	196° 55' 39"	6	333621,28	1467517,12
10	286° 54' 4"	2,7	333615,53	1467515,37
11	196° 10' 19"	1	333616,32	1467512,77
1			333615,32	1467512,48
Площадь: 116 кв.м.				
72:23:0429002:10259:3У1				
1	307° 20' 57"	0,5	333142,46	1467342,14
2	36° 16' 35"	19,1	333142,75	1467341,76
3	124° 50' 27"	8,7	333158,16	1467353,07
4	216° 52' 11"	0,1	333153,19	1467360,21
5	304° 40' 38"	8,2	333153,15	1467360,18
6	216° 19' 0"	19,1	333157,82	1467353,43
1			333142,46	1467342,14
Площадь: 10 кв.м.				
72:23:0429002:10259:3У2				
1	36° 23' 30"	221	332914,97	1467173,87
2	36° 23' 37"	10,3	333092,91	1467305,02
3	112° 35' 52"	2	333101,24	1467311,16
4	39° 36' 22"	24,3	333100,47	1467313,01
5	38° 9' 26"	5,7	333119,19	1467328,50
6	127° 31' 8"	1,4	333123,67	1467332,02
7	34° 49' 28"	1,1	333122,81	1467333,14
8	126° 10' 8"	3,3	333123,73	1467333,78
9	37° 13' 22"	6,2	333121,80	1467336,42
10	306° 21' 59"	8,2	333126,71	1467340,15
11	36° 17' 29"	13,9	333131,57	1467333,55
12	127° 20' 57"	0,5	333142,75	1467341,76
13	216° 21' 50"	4,8	333142,46	1467342,14
14	127° 36' 43"	8	333138,63	1467339,32
15	217° 24' 19"	0,9	333133,73	1467345,68
16	277° 59' 8"	2,8	333133,05	1467345,16
17	306° 42' 10"	4,8	333133,44	1467342,38
18	216° 59' 42"	6,4	333136,31	1467338,53
19	126° 43' 35"	6,4	333131,20	1467334,68
20	36° 59' 51"	2,7	333127,38	1467339,80
21	97° 21' 8"	0,9	333129,53	1467341,42
22	217° 39' 10"	51,8	333129,41	1467342,35
23	309° 3' 38"	6,7	333088,39	1467310,70
24	216° 14' 22"	4,4	333092,61	1467305,50
25	128° 57' 31"	6,6	333089,09	1467302,92
26	217° 38' 31"	9,5	333084,95	1467308,04
27	217° 39' 37"	68,9	333077,43	1467302,24
28	217° 25' 53"	3,1	333022,92	1467260,17
29	217° 39' 18"	134,8	333020,49	1467258,31
30	301° 2' 43"	2,4	332913,73	1467175,93
1			332914,97	1467173,87
Площадь: 1304 кв.м.				
72:23:0429002:7600:3У1				

Номер	Дирекционный угол	Длина линии, м	X	Y
1	126° 52' 11"	1,2	333217,14	1467336,84
2	220° 19' 59"	0,7	333216,42	1467337,80
3	130° 47' 27"	1,6	333215,89	1467337,35
4	216° 20' 6"	13,3	333214,82	1467338,59
5	308° 32' 9"	1,4	333204,12	1467330,72
6	218° 10' 8"	2,7	333205,02	1467329,59
7	128° 18' 20"	1,5	333202,87	1467327,90
8	216° 38' 59"	13,5	333201,93	1467329,09
9	307° 1' 11"	1,5	333191,07	1467321,01
10	213° 30' 56"	2,7	333191,99	1467319,79
11	126° 23' 3"	1,4	333189,71	1467318,28
12	215° 50' 15"	4,2	333188,87	1467319,42
13	307° 19' 59"	1,5	333185,45	1467316,95
14	213° 34' 22"	2,7	333186,35	1467315,77
15	127° 43' 29"	1,3	333184,09	1467314,27
16	217° 22' 53"	4,5	333183,27	1467315,33
17	306° 47' 38"	3	333179,71	1467312,61
18	36° 44' 29"	43,8	333181,52	1467310,19
19	40° 30' 55"	0,7	333216,59	1467336,37
Площадь: 118 кв. м.				
72:23:0429002:7600:3У2				
1	16° 56' 57"	6,6	333559,40	1467480,56
2	106° 51' 51"	5,7	333565,70	1467482,48
3	16° 29' 4"	1	333564,06	1467487,89
4	106° 52' 34"	6,5	333565,04	1467488,18
5	196° 19' 36"	1	333563,15	1467494,41
6	106° 52' 55"	2,1	333562,16	1467494,12
7	196° 51' 57"	6,6	333561,55	1467496,13
8	286° 53' 56"	14,3	333555,25	1467494,22
1			333559,40	1467480,56
Площадь: 101 кв. м.				
72:23:0429002:7600:3У3				
1	306° 24' 18"	15,3	333487,59	1467571,59
2	217° 28' 47"	16,2	333496,66	1467559,29
3	217° 29' 28"	164,7	333483,84	1467549,46
4	216° 34' 6"	61,6	333353,15	1467449,21
5	216° 49' 14"	83,9	333303,69	1467412,52
6	217° 13' 48"	11,8	333236,49	1467362,21
7	216° 23' 20"	66,7	333227,12	1467355,09
8	216° 45' 5"	20,3	333173,40	1467315,50
9	306° 11' 35"	1,5	333157,13	1467303,35
10	36° 32' 41"	4,2	333158,03	1467302,12
11	125° 9' 59"	1,1	333161,43	1467304,64
12	38° 35' 33"	2,7	333160,81	1467305,52
13	309° 21' 34"	1,2	333162,89	1467307,18
14	36° 57' 37"	5,1	333163,62	1467306,29
15	125° 38' 23"	0,7	333167,66	1467309,33
16	30° 8' 28"	2,2	333167,28	1467309,86

Номер	Дирекционный угол	Длина линии, м	X	Y
17	306° 52' 11"	0,4	333169,14	1467310,94
18	37° 9' 12"	6,1	333169,38	1467310,62
19	127° 30' 45"	1,2	333174,21	1467314,28
20	38° 13' 43"	2,7	333173,45	1467315,27
21	307° 45' 29"	1,3	333175,57	1467316,94
22	37° 44' 17"	5,1	333176,36	1467315,92
23	126° 58' 6"	1,2	333180,43	1467319,07
24	33° 30' 39"	2,7	333179,73	1467320,00
25	309° 43' 56"	1	333181,95	1467321,47
26	35° 38' 45"	4,3	333182,59	1467320,70
27	123° 15' 41"	1,1	333186,09	1467323,21
28	31° 36' 27"	2,6	333185,48	1467324,14
29	310° 56' 47"	0,9	333187,69	1467325,50
30	36° 32' 38"	13,4	333188,28	1467324,82
31	126° 11' 35"	1	333199,02	1467332,78
32	37° 20' 41"	2,7	333198,42	1467333,60
33	310° 4' 45"	1,1	333200,53	1467335,21
34	36° 22' 50"	13,1	333201,22	1467334,39
35	129° 17' 21"	0,9	333211,78	1467342,17
36	41° 35' 50"	2,6	333211,24	1467342,83
37	313° 31' 52"	1,1	333213,20	1467344,57
38	36° 35' 39"	13,3	333213,96	1467343,77
39	126° 28' 9"	1,1	333224,64	1467351,70
40	36° 52' 11"	2,7	333223,96	1467352,62
41	307° 39' 31"	1,2	333226,12	1467354,24
42	36° 24' 28"	13,4	333226,83	1467353,32
43	127° 8' 48"	1,2	333237,61	1467361,27
44	37° 37' 9"	2,8	333236,86	1467362,26
45	306° 15' 13"	1,3	333239,04	1467363,94
46	36° 28' 42"	13,2	333239,81	1467362,89
47	122° 25' 15"	0,9	333250,40	1467370,72
48	37° 15' 45"	2,6	333249,93	1467371,46
49	305° 36' 39"	0,9	333252,02	1467373,05
50	36° 44' 59"	13,4	333252,55	1467372,31
51	122° 6' 53"	1,1	333263,25	1467380,30
52	37° 17' 45"	2,7	333262,66	1467381,24
53	304° 57' 2"	1,1	333264,80	1467382,87
54	36° 39' 7"	13,2	333265,45	1467381,94
55	123° 41' 24"	1,3	333276,00	1467389,79
56	32° 11' 20"	2,6	333275,30	1467390,84
57	307° 58' 17"	1	333277,54	1467392,25
58	36° 45' 37"	13,6	333278,18	1467391,43
59	125° 35' 40"	1,2	333289,09	1467399,58
60	33° 0' 52"	2,6	333288,41	1467400,53
61	310° 6' 3"	1	333290,58	1467401,94
62	36° 52' 43"	13,1	333291,22	1467401,18
63	130° 30' 10"	1,3	333301,71	1467409,05
64	41° 54' 35"	2,8	333300,89	1467410,01

Номер	Дирекционный угол	Длина линии, м	X	Y
65	309° 4' 31"	1,5	333302,94	1467411,85
66	36° 25' 45"	13,5	333303,89	1467410,68
67	123° 24' 28"	1,1	333314,77	1467418,71
68	36° 49' 38"	2,7	333314,15	1467419,65
69	305° 57' 8"	1,1	333316,30	1467421,26
70	37° 21' 44"	13	333316,96	1467420,35
71	125° 57' 8"	1,1	333327,32	1467428,26
72	37° 52' 29"	2,7	333326,66	1467429,17
73	306° 16' 48"	1,2	333328,82	1467430,85
74	36° 55' 17"	13,3	333329,51	1467429,91
75	125° 17' 36"	1,1	333340,17	1467437,92
76	30° 38' 13"	2,7	333339,54	1467438,81
77	304° 52' 31"	0,8	333341,87	1467440,19
78	36° 46' 59"	13,2	333342,33	1467439,53
79	126° 26' 39"	0,8	333352,91	1467447,44
80	39° 36' 38"	2,6	333352,43	1467448,09
81	308° 33' 54"	0,9	333354,46	1467449,77
82	36° 46' 32"	13,4	333355,05	1467449,03
83	123° 23' 18"	1,1	333365,78	1467457,05
84	33° 19' 52"	2,7	333365,20	1467457,93
85	307° 15' 19"	0,9	333367,42	1467459,39
86	36° 43' 50"	13,2	333367,96	1467458,68
87	122° 33' 37"	1	333378,52	1467466,56
88	36° 49' 35"	2,6	333377,99	1467467,39
89	306° 24' 31"	1	333380,10	1467468,97
90	36° 38' 41"	13,2	333380,69	1467468,17
91	124° 18' 28"	1	333391,31	1467476,07
92	36° 3' 31"	2,7	333390,73	1467476,92
93	307° 12' 59"	1	333392,90	1467478,50
94	36° 38' 36"	5,1	333393,50	1467477,71
95	123° 41' 24"	1,1	333397,56	1467480,73
96	31° 35' 36"	2,7	333396,94	1467481,66
97	308° 9' 26"	0,9	333399,20	1467483,05
98	36° 42' 45"	5,1	333399,75	1467482,35
99	124° 18' 28"	1	333403,84	1467485,40
100	34° 37' 41"	2,7	333403,26	1467486,25
101	304° 1' 55"	0,9	333405,49	1467487,79
102	36° 58' 2"	4,7	333406,01	1467487,02
103	129° 11' 23"	2	333409,77	1467489,85
104	38° 43' 11"	3	333408,49	1467491,42
105	308° 52' 15"	2,1	333410,81	1467493,28
106	36° 41' 8"	6,8	333412,14	1467491,63
107	129° 24' 2"	1,1	333417,63	1467495,72
108	32° 35' 53"	2,8	333416,94	1467496,56
109	308° 29' 57"	7,2	333419,27	1467498,05
110	214° 2' 28"	2,7	333423,78	1467492,38
111	129° 9' 48"	1,6	333421,53	1467490,86
112	216° 35' 2"	6,8	333420,52	1467492,10

Номер	Дирекционный угол	Длина линии, м	X	Y
113	309° 22' 31"	1,9	333415,05	1467488,04
114	216° 56' 48"	3	333416,24	1467486,59
115	129° 25' 2"	1,9	333413,86	1467484,80
116	217° 48' 51"	5	333412,66	1467486,26
117	303° 47' 21"	1,6	333408,73	1467483,21
118	215° 9' 59"	2,7	333409,62	1467481,88
119	125° 10' 50"	1,5	333407,42	1467480,33
120	216° 45' 21"	5	333406,56	1467481,55
121	305° 56' 57"	1,6	333402,53	1467478,54
122	211° 44' 33"	2,8	333403,48	1467477,23
123	124° 43' 16"	1,4	333401,12	1467475,77
124	216° 37' 12"	5	333400,33	1467476,91
125	306° 47' 34"	1,5	333396,28	1467473,90
126	215° 51' 23"	2,7	333397,17	1467472,71
127	127° 11' 4"	1,5	333394,97	1467471,12
128	216° 34' 6"	13,3	333394,09	1467472,28
129	305° 27' 3"	1,5	333383,40	1467464,35
130	216° 39' 21"	2,7	333384,29	1467463,10
131	127° 19' 5"	1,5	333382,14	1467461,50
132	216° 44' 52"	13,2	333381,21	1467462,72
133	305° 49' 18"	1,6	333370,67	1467454,85
134	212° 21' 33"	2,7	333371,63	1467453,52
135	125° 21' 7"	1,4	333369,31	1467452,05
136	216° 49' 36"	13,3	333368,48	1467453,22
137	306° 15' 13"	1,7	333357,81	1467445,23
138	218° 45' 29"	2,7	333358,80	1467443,88
139	125° 50' 15"	1,8	333356,67	1467442,17
140	216° 43' 18"	13,2	333355,63	1467443,61
141	305° 8' 3"	1,7	333345,08	1467435,74
142	213° 30' 56"	2,7	333346,03	1467434,39
143	124° 51' 56"	1,5	333343,75	1467432,88
144	216° 38' 21"	13,4	333342,90	1467434,10
145	304° 7' 29"	1,5	333332,13	1467426,09
146	218° 0' 14"	2,7	333332,95	1467424,88
147	124° 44' 35"	1,5	333330,80	1467423,20
148	217° 8' 44"	12,9	333329,94	1467424,44
149	305° 42' 24"	1,6	333319,67	1467416,66
150	216° 54' 43"	2,7	333320,59	1467415,38
151	126° 25' 51"	1,6	333318,42	1467413,75
152	216° 45' 57"	13,2	333317,49	1467415,01
153	306° 45' 33"	1	333306,89	1467407,09
154	222° 12' 53"	2,6	333307,51	1467406,26
155	131° 51' 18"	1,3	333305,57	1467404,50
156	217° 10' 22"	13,2	333304,71	1467405,46
157	306° 21' 59"	1,4	333294,16	1467397,46
158	213° 23' 3"	2,6	333294,97	1467396,36
159	129° 37' 23"	1,2	333292,80	1467394,93
160	216° 38' 15"	13,8	333292,03	1467395,86

Номер	Дирекционный угол	Длина линии, м	X	Y
161	307° 35' 35"	1,4	333280,95	1467387,62
162	213° 9' 53"	2,7	333281,82	1467386,49
163	127° 57' 15"	1,3	333279,54	1467385,00
164	216° 45' 25"	13,2	333278,76	1467386,00
165	306° 16' 35"	1,4	333268,17	1467378,09
166	217° 32' 34"	2,7	333268,97	1467377,00
167	126° 52' 11"	1,4	333266,81	1467375,34
168	216° 42' 51"	13,2	333265,97	1467376,46
169	306° 52' 11"	1,6	333255,35	1467368,54
170	217° 58' 3"	2,7	333256,31	1467367,26
171	126° 56' 19"	1,7	333254,17	1467365,59
172	210° 57' 49"	0,2	333253,17	1467366,92
173	216° 31' 20"	12,9	333252,97	1467366,80
174	305° 22' 29"	1,2	333242,64	1467359,15
175	217° 10' 22"	2,6	333243,35	1467358,15
176	128° 52' 23"	1,3	333241,24	1467356,55
177	216° 30' 2"	13,3	333240,45	1467357,53
178	308° 27' 13"	1,3	333229,72	1467349,59
179	217° 22' 32"	2,7	333230,53	1467348,57
180	128° 55' 39"	1,3	333228,37	1467346,92
181	216° 24' 17"	13,1	333227,53	1467347,96
182	309° 24' 2"	1,4	333217,02	1467340,21
183	220° 19' 14"	2	333217,94	1467339,09
184	306° 52' 11"	1,2	333216,42	1467337,80
185	220° 30' 55"	0,7	333217,14	1467336,84
186	216° 44' 29"	43,8	333216,59	1467336,37
187	126° 47' 38"	3	333181,52	1467310,19
188	217° 57' 15"	0,6	333179,71	1467312,61
189	310° 27' 7"	1,2	333179,21	1467312,22
190	218° 35' 38"	2,7	333180,02	1467311,27
191	129° 28' 20"	1,3	333177,89	1467309,57
192	216° 23' 3"	6,1	333177,05	1467310,59
193	305° 25' 59"	0,6	333172,11	1467306,95
194	211° 25' 46"	2,1	333172,48	1467306,43
195	129° 5' 37"	0,4	333170,68	1467305,33
196	218° 8' 18"	5,1	333170,42	1467305,65
197	306° 21' 59"	1,4	333166,37	1467302,47
198	217° 26' 37"	2,8	333167,18	1467301,37
199	123° 41' 24"	1,4	333164,96	1467299,67
200	216° 34' 22"	4,2	333164,20	1467300,81
201	305° 39' 38"	3,8	333160,79	1467298,28
202	305° 33' 15"	4	333163,00	1467295,20
203	305° 44' 23"	7,9	333165,33	1467291,94
204	36° 27' 12"	20,4	333169,95	1467285,52
205	36° 27' 30"	14,8	333186,33	1467297,62
206	36° 27' 18"	70,2	333198,20	1467306,39
207	36° 27' 3"	80,2	333254,66	1467348,10
208	36° 25' 6"	17	333319,13	1467395,72

Номер	Дирекционный угол	Длина линии, м	X	Y
209	36° 28' 15"	22,4	333332,82	1467405,82
210	36° 26' 28"	36,3	333350,84	1467419,14
211	36° 26' 53"	92,1	333380,08	1467440,73
212	36° 27' 20"	47,6	333454,17	1467495,45
213	36° 27' 30"	45,1	333492,45	1467523,73
214	359° 10' 40"	7	333528,75	1467550,55
215	352° 5' 34"	2,5	333535,72	1467550,45
216	286° 56' 47"	7,5	333538,24	1467550,10
217	286° 55' 40"	50,9	333540,44	1467542,88
218	16° 51' 57"	6,6	333555,25	1467494,22
219	286° 52' 55"	2,1	333561,55	1467496,13
220	16° 19' 36"	1	333562,16	1467494,12
221	286° 52' 34"	6,5	333563,15	1467494,41
222	196° 29' 4"	1	333565,04	1467488,18
223	286° 51' 51"	5,7	333564,06	1467487,89
224	196° 56' 57"	6,6	333565,70	1467482,48
225	286° 55' 33"	15,3	333559,40	1467480,56
226	292° 45' 54"	1,2	333563,84	1467465,97
227	286° 49' 2"	196,4	333564,31	1467464,85
228	11° 47' 33"	56,6	333621,13	1467276,86
229	11° 59' 27"	2,3	333676,50	1467288,42
230	138° 3' 21"	35,5	333678,76	1467288,90
231	116° 37' 24"	30,8	333652,32	1467312,66
232	109° 48' 38"	65,6	333638,54	1467340,15
233	104° 39' 1"	74,2	333616,31	1467401,86
234	102° 32' 37"	100,7	333597,54	1467473,66
235	181° 21' 2"	18,7	333575,68	1467571,91
236	171° 17' 10"	26,8	333557,02	1467571,47
237	140° 23' 25"	25,1	333530,53	1467575,53
238	295° 36' 43"	37,9	333511,22	1467591,51
239	98° 19' 32"	0,4	333527,61	1467557,32
240	118° 23' 34"	0,4	333527,55	1467557,73
241	135° 0' 0"	0,4	333527,35	1467558,10
242	152° 49' 8"	0,4	333527,05	1467558,40
243	171° 40' 27"	0,4	333526,68	1467558,59
244	188° 7' 48"	0,4	333526,27	1467558,65
245	207° 10' 51"	0,4	333525,85	1467558,59
246	224° 59' 59"	0,4	333525,48	1467558,40
247	244° 3' 27"	0,4	333525,18	1467558,10
248	261° 40' 27"	0,4	333525,00	1467557,73
249	278° 19' 32"	0,4	333524,94	1467557,32
250	297° 10' 51"	0,4	333525,00	1467556,91
251	314° 59' 59"	0,4	333525,19	1467556,54
252	334° 3' 27"	0,4	333525,49	1467556,24
253	350° 32' 15"	0,4	333525,86	1467556,06
254	9° 41' 19"	0,4	333526,28	1467555,99
255	25° 56' 32"	0,4	333526,69	1467556,06
256	45° 0' 0"	0,4	333527,06	1467556,24

Номер	Дирекционный угол	Длина линии, м	X	Y
257	62° 49' 8"	0,4	333527,36	1467556,54
258	216° 32' 28"	332,3	333527,55	1467556,91
259	98° 19' 32"	0,4	333260,60	1467359,08
260	117° 10' 51"	0,4	333260,54	1467359,49
261	135° 0' 0"	0,4	333260,35	1467359,86
262	152° 49' 8"	0,4	333260,05	1467360,16
263	171° 52' 11"	0,4	333259,68	1467360,35
264	188° 19' 32"	0,4	333259,26	1467360,41
265	207° 49' 26"	0,4	333258,85	1467360,35
266	224° 59' 59"	0,4	333258,49	1467360,16
267	244° 3' 27"	0,4	333258,19	1467359,86
268	260° 18' 40"	0,4	333258,01	1467359,49
269	279° 41' 19"	0,4	333257,94	1467359,08
270	295° 56' 32"	0,4	333258,01	1467358,67
271	314° 59' 59"	0,4	333258,19	1467358,30
272	334° 3' 27"	0,4	333258,49	1467358,00
273	350° 18' 40"	0,4	333258,86	1467357,82
274	9° 41' 19"	0,4	333259,27	1467357,75
275	25° 56' 32"	0,4	333259,68	1467357,82
276	45° 0' 0"	0,4	333260,05	1467358,00
277	62° 49' 8"	0,4	333260,35	1467358,30
278	38° 28' 54"	283,4	333260,54	1467358,67
279	129° 52' 10"	6,9	333482,40	1467535,03
280	42° 0' 42"	6,9	333477,99	1467540,31
281	132° 20' 37"	2,7	333483,13	1467544,94
282	221° 54' 59"	7,2	333481,28	1467546,97
283	312° 18' 20"	2,4	333475,90	1467542,14
284	217° 41' 39"	2,5	333477,52	1467540,36
285	309° 52' 36"	7,2	333475,54	1467538,83
286	220° 44' 40"	113,7	333480,16	1467533,30
287	98° 19' 32"	0,4	333394,03	1467459,10
288	117° 10' 51"	0,4	333393,97	1467459,51
289	135° 0' 0"	0,4	333393,78	1467459,88
290	152° 49' 8"	0,4	333393,48	1467460,18
291	171° 40' 27"	0,4	333393,11	1467460,37
292	188° 19' 32"	0,4	333392,70	1467460,43
293	207° 10' 51"	0,4	333392,29	1467460,37
294	225° 0' 0"	0,4	333391,92	1467460,18
295	243° 26' 5"	0,4	333391,62	1467459,88
296	261° 40' 27"	0,4	333391,43	1467459,50
297	279° 55' 34"	0,4	333391,37	1467459,09
298	296° 33' 54"	0,4	333391,44	1467458,69
299	314° 59' 59"	0,4	333391,63	1467458,31
300	335° 19' 23"	0,4	333391,93	1467458,01
301	350° 18' 40"	0,4	333392,30	1467457,84
302	9° 41' 19"	0,4	333392,71	1467457,77
303	25° 56' 32"	0,4	333393,12	1467457,84
304	45° 0' 0"	0,4	333393,49	1467458,02

Номер	Дирекционный угол	Длина линии, м	X	Y
305	64° 3' 27"	0,4	333393,79	1467458,32
306	40° 56' 52"	108	333393,97	1467458,69
307	126° 11' 35"	8,1	333475,52	1467529,45
308	214° 45' 33"	2,8	333470,72	1467536,01
309	306° 30' 5"	8,1	333468,40	1467534,40
310	215° 56' 59"	49,9	333473,21	1467527,90
311	128° 13' 55"	7,3	333432,78	1467498,58
312	212° 14' 23"	2,8	333428,25	1467504,33
313	307° 56' 12"	7,3	333425,84	1467502,81
314	35° 32' 4"	42,3	333430,33	1467497,05
315	126° 16' 37"	7,9	333464,76	1467521,64
316	213° 51' 25"	2,9	333460,07	1467528,03
317	306° 25' 5"	7,9	333457,70	1467526,44
318	215° 47' 6"	24,5	333462,37	1467520,11
319	126° 37' 40"	7,6	333442,49	1467505,78
320	214° 37' 55"	2,9	333437,97	1467511,86
321	306° 30' 39"	7,7	333435,61	1467510,23
322	35° 47' 3"	16,5	333440,17	1467504,07
323	126° 21' 22"	7,8	333453,53	1467513,70
324	214° 26' 53"	2,9	333448,90	1467519,99
325	306° 37' 8"	7,8	333446,48	1467518,33
326	58° 28' 58"	69,8	333451,11	1467512,10
1			333487,59	1467571,59
Площадь: 20522 кв.м.				
72:23:0429002:7821:3У1				
1	37° 22' 53"	4,5	333179,71	1467312,61
2	307° 43' 29"	1,3	333183,27	1467315,33
3	33° 34' 22"	2,7	333184,09	1467314,27
4	127° 19' 59"	1,5	333186,35	1467315,77
5	35° 50' 15"	4,2	333185,45	1467316,95
6	306° 23' 3"	1,4	333188,87	1467319,42
7	33° 30' 56"	2,7	333189,71	1467318,28
8	127° 1' 11"	1,5	333191,99	1467319,79
9	36° 38' 59"	13,5	333191,07	1467321,01
10	308° 18' 20"	1,5	333201,93	1467329,09
11	38° 10' 8"	2,7	333202,87	1467327,90
12	128° 32' 9"	1,4	333205,02	1467329,59
13	36° 20' 6"	13,3	333204,12	1467330,72
14	310° 47' 27"	1,6	333214,82	1467338,59
15	40° 19' 59"	0,7	333215,89	1467337,35
16	126° 43' 13"	3,8	333216,42	1467337,80
17	217° 3' 59"	18,6	333214,13	1467340,87
18	126° 33' 8"	1,4	333199,25	1467329,63
19	216° 35' 49"	9,2	333198,39	1467330,79
20	306° 28' 57"	1,5	333190,97	1467325,28
21	216° 47' 38"	16,6	333191,85	1467324,09
22	306° 45' 2"	1,9	333178,56	1467314,15
1			333179,71	1467312,61

Номер	Дирекционный угол	Длина линии, м	X	Y
Площадь: 117 кв.м.				
72:23:0429002:7821:3У2				
1	308° 29' 57"	7,2	333419,27	1467498,05
2	214° 2' 28"	2,7	333423,78	1467492,38
3	129° 9' 48"	1,6	333421,53	1467490,86
4	216° 35' 2"	6,8	333420,52	1467492,10
5	309° 22' 31"	1,9	333415,05	1467488,04
6	216° 56' 48"	3	333416,24	1467486,59
7	129° 25' 2"	1,9	333413,86	1467484,80
8	217° 48' 51"	5	333412,66	1467486,26
9	303° 47' 21"	1,6	333408,73	1467483,21
10	215° 9' 59"	2,7	333409,62	1467481,88
11	125° 10' 50"	1,5	333407,42	1467480,33
12	216° 45' 21"	5	333406,56	1467481,55
13	305° 56' 57"	1,6	333402,53	1467478,54
14	211° 44' 33"	2,8	333403,48	1467477,23
15	124° 43' 16"	1,4	333401,12	1467475,77
16	216° 37' 12"	5	333400,33	1467476,91
17	306° 47' 34"	1,5	333396,28	1467473,90
18	215° 51' 23"	2,7	333397,17	1467472,71
19	127° 11' 4"	1,5	333394,97	1467471,12
20	216° 34' 6"	13,3	333394,09	1467472,28
21	305° 27' 3"	1,5	333383,40	1467464,35
22	216° 39' 21"	2,7	333384,29	1467463,10
23	127° 19' 5"	1,5	333382,14	1467461,50
24	216° 44' 52"	13,2	333381,21	1467462,72
25	305° 49' 18"	1,6	333370,67	1467454,85
26	212° 21' 33"	2,7	333371,63	1467453,52
27	125° 21' 7"	1,4	333369,31	1467452,05
28	216° 49' 36"	13,3	333368,48	1467453,22
29	306° 15' 13"	1,7	333357,81	1467445,23
30	218° 45' 29"	2,7	333358,80	1467443,88
31	125° 50' 15"	1,8	333356,67	1467442,17
32	216° 43' 18"	13,2	333355,63	1467443,61
33	305° 8' 3"	1,7	333345,08	1467435,74
34	213° 30' 56"	2,7	333346,03	1467434,39
35	124° 51' 56"	1,5	333343,75	1467432,88
36	216° 38' 21"	13,4	333342,90	1467434,10
37	304° 7' 29"	1,5	333332,13	1467426,09
38	218° 0' 14"	2,7	333332,95	1467424,88
39	124° 44' 35"	1,5	333330,80	1467423,20
40	217° 8' 44"	12,9	333329,94	1467424,44
41	305° 42' 24"	1,6	333319,67	1467416,66
42	216° 54' 43"	2,7	333320,59	1467415,38
43	126° 25' 51"	1,6	333318,42	1467413,75
44	216° 45' 57"	13,2	333317,49	1467415,01
45	306° 45' 33"	1	333306,89	1467407,09
46	222° 12' 53"	2,6	333307,51	1467406,26

Номер	Дирекционный угол	Длина линии, м	X	Y
47	131° 51' 18"	1,3	333305,57	1467404,50
48	217° 10' 22"	13,2	333304,71	1467405,46
49	306° 21' 59"	1,4	333294,16	1467397,46
50	213° 23' 3"	2,6	333294,97	1467396,36
51	129° 37' 23"	1,2	333292,80	1467394,93
52	216° 38' 15"	13,8	333292,03	1467395,86
53	307° 35' 35"	1,4	333280,95	1467387,62
54	213° 9' 53"	2,7	333281,82	1467386,49
55	127° 57' 15"	1,3	333279,54	1467385,00
56	216° 45' 25"	13,2	333278,76	1467386,00
57	306° 16' 35"	1,4	333268,17	1467378,09
58	217° 32' 34"	2,7	333268,97	1467377,00
59	126° 52' 11"	1,4	333266,81	1467375,34
60	216° 42' 51"	13,2	333265,97	1467376,46
61	306° 52' 11"	1,6	333255,35	1467368,54
62	217° 58' 3"	2,7	333256,31	1467367,26
63	126° 56' 19"	1,7	333254,17	1467365,59
64	210° 57' 49"	0,2	333253,17	1467366,92
65	216° 31' 20"	12,9	333252,97	1467366,80
66	305° 22' 29"	1,2	333242,64	1467359,15
67	217° 10' 22"	2,6	333243,35	1467358,15
68	128° 52' 23"	1,3	333241,24	1467356,55
69	216° 30' 2"	13,3	333240,45	1467357,53
70	308° 27' 13"	1,3	333229,72	1467349,59
71	217° 22' 32"	2,7	333230,53	1467348,57
72	128° 55' 39"	1,3	333228,37	1467346,92
73	216° 24' 17"	13,1	333227,53	1467347,96
74	309° 24' 2"	1,4	333217,02	1467340,21
75	220° 19' 14"	2	333217,94	1467339,09
76	126° 43' 13"	3,8	333216,42	1467337,80
77	217° 3' 59"	18,6	333214,13	1467340,87
78	126° 33' 8"	1,4	333199,25	1467329,63
79	216° 35' 49"	9,2	333198,39	1467330,79
80	306° 28' 57"	1,5	333190,97	1467325,28
81	216° 47' 38"	16,6	333191,85	1467324,09
82	306° 45' 2"	1,9	333178,56	1467314,15
83	217° 57' 15"	0,6	333179,71	1467312,61
84	310° 27' 7"	1,2	333179,21	1467312,22
85	218° 35' 38"	2,7	333180,02	1467311,27
86	129° 28' 20"	1,3	333177,89	1467309,57
87	216° 23' 3"	6,1	333177,05	1467310,59
88	305° 25' 59"	0,6	333172,11	1467306,95
89	211° 25' 46"	2,1	333172,48	1467306,43
90	129° 5' 37"	0,4	333170,68	1467305,33
91	218° 8' 18"	5,1	333170,42	1467305,65
92	306° 21' 59"	1,4	333166,37	1467302,47
93	217° 26' 37"	2,8	333167,18	1467301,37
94	123° 41' 24"	1,4	333164,96	1467299,67

Номер	Дирекционный угол	Длина линии, м	X	Y
95	216° 34' 22"	4,2	333164,20	1467300,81
96	125° 42' 24"	4,7	333160,79	1467298,28
97	36° 32' 41"	4,2	333158,03	1467302,12
98	125° 9' 59"	1,1	333161,43	1467304,64
99	38° 35' 33"	2,7	333160,81	1467305,52
100	309° 21' 34"	1,2	333162,89	1467307,18
101	36° 57' 37"	5,1	333163,62	1467306,29
102	125° 38' 23"	0,7	333167,66	1467309,33
103	30° 8' 28"	2,2	333167,28	1467309,86
104	306° 52' 11"	0,4	333169,14	1467310,94
105	37° 9' 12"	6,1	333169,38	1467310,62
106	127° 30' 45"	1,2	333174,21	1467314,28
107	38° 13' 43"	2,7	333173,45	1467315,27
108	307° 45' 29"	1,3	333175,57	1467316,94
109	37° 44' 17"	5,1	333176,36	1467315,92
110	126° 58' 6"	1,2	333180,43	1467319,07
111	33° 30' 39"	2,7	333179,73	1467320,00
112	309° 43' 56"	1	333181,95	1467321,47
113	35° 38' 45"	4,3	333182,59	1467320,70
114	123° 15' 41"	1,1	333186,09	1467323,21
115	31° 36' 27"	2,6	333185,48	1467324,14
116	310° 56' 47"	0,9	333187,69	1467325,50
117	36° 32' 38"	13,4	333188,28	1467324,82
118	126° 11' 35"	1	333199,02	1467332,78
119	37° 20' 41"	2,7	333198,42	1467333,60
120	310° 4' 45"	1,1	333200,53	1467335,21
121	36° 22' 50"	13,1	333201,22	1467334,39
122	129° 17' 21"	0,9	333211,78	1467342,17
123	41° 35' 50"	2,6	333211,24	1467342,83
124	313° 31' 52"	1,1	333213,20	1467344,57
125	36° 35' 39"	13,3	333213,96	1467343,77
126	126° 28' 9"	1,1	333224,64	1467351,70
127	36° 52' 11"	2,7	333223,96	1467352,62
128	307° 39' 31"	1,2	333226,12	1467354,24
129	36° 24' 28"	13,4	333226,83	1467353,32
130	127° 8' 48"	1,2	333237,61	1467361,27
131	37° 37' 9"	2,8	333236,86	1467362,26
132	306° 15' 13"	1,3	333239,04	1467363,94
133	36° 28' 42"	13,2	333239,81	1467362,89
134	122° 25' 15"	0,9	333250,40	1467370,72
135	37° 15' 45"	2,6	333249,93	1467371,46
136	305° 36' 39"	0,9	333252,02	1467373,05
137	36° 44' 59"	13,4	333252,55	1467372,31
138	122° 6' 53"	1,1	333263,25	1467380,30
139	37° 17' 45"	2,7	333262,66	1467381,24
140	304° 57' 2"	1,1	333264,80	1467382,87
141	36° 39' 7"	13,2	333265,45	1467381,94
142	123° 41' 24"	1,3	333276,00	1467389,79

Номер	Дирекционный угол	Длина линии, м	X	Y
143	32° 11' 20"	2,6	333275,30	1467390,84
144	307° 58' 17"	1	333277,54	1467392,25
145	36° 45' 37"	13,6	333278,18	1467391,43
146	125° 35' 40"	1,2	333289,09	1467399,58
147	33° 0' 52"	2,6	333288,41	1467400,53
148	310° 6' 3"	1	333290,58	1467401,94
149	36° 52' 43"	13,1	333291,22	1467401,18
150	130° 30' 10"	1,3	333301,71	1467409,05
151	41° 54' 35"	2,8	333300,89	1467410,01
152	309° 4' 31"	1,5	333302,94	1467411,85
153	36° 25' 45"	13,5	333303,89	1467410,68
154	123° 24' 28"	1,1	333314,77	1467418,71
155	36° 49' 38"	2,7	333314,15	1467419,65
156	305° 57' 8"	1,1	333316,30	1467421,26
157	37° 21' 44"	13	333316,96	1467420,35
158	125° 57' 8"	1,1	333327,32	1467428,26
159	37° 52' 29"	2,7	333326,66	1467429,17
160	306° 16' 48"	1,2	333328,82	1467430,85
161	36° 55' 17"	13,3	333329,51	1467429,91
162	125° 17' 36"	1,1	333340,17	1467437,92
163	30° 38' 13"	2,7	333339,54	1467438,81
164	304° 52' 31"	0,8	333341,87	1467440,19
165	36° 46' 59"	13,2	333342,33	1467439,53
166	126° 26' 39"	0,8	333352,91	1467447,44
167	39° 36' 38"	2,6	333352,43	1467448,09
168	308° 33' 54"	0,9	333354,46	1467449,77
169	36° 46' 32"	13,4	333355,05	1467449,03
170	123° 23' 18"	1,1	333365,78	1467457,05
171	33° 19' 52"	2,7	333365,20	1467457,93
172	307° 15' 19"	0,9	333367,42	1467459,39
173	36° 43' 50"	13,2	333367,96	1467458,68
174	122° 33' 37"	1	333378,52	1467466,56
175	36° 49' 35"	2,6	333377,99	1467467,39
176	306° 24' 31"	1	333380,10	1467468,97
177	36° 38' 41"	13,2	333380,69	1467468,17
178	124° 18' 28"	1	333391,31	1467476,07
179	36° 3' 31"	2,7	333390,73	1467476,92
180	307° 12' 59"	1	333392,90	1467478,50
181	36° 38' 36"	5,1	333393,50	1467477,71
182	123° 41' 24"	1,1	333397,56	1467480,73
183	31° 35' 36"	2,7	333396,94	1467481,66
184	308° 9' 26"	0,9	333399,20	1467483,05
185	36° 42' 45"	5,1	333399,75	1467482,35
186	124° 18' 28"	1	333403,84	1467485,40
187	34° 37' 41"	2,7	333403,26	1467486,25
188	304° 1' 55"	0,9	333405,49	1467487,79
189	36° 58' 2"	4,7	333406,01	1467487,02
190	129° 11' 23"	2	333409,77	1467489,85

Номер	Дирекционный угол	Длина линии, м	X	Y
191	38° 43' 11"	3	333408,49	1467491,42
192	308° 52' 15"	2,1	333410,81	1467493,28
193	36° 41' 8"	6,8	333412,14	1467491,63
194	129° 24' 2"	1,1	333417,63	1467495,72
195	34° 29' 21"	13,7	333416,94	1467496,56
1			333419,27	1467498,05
196	308° 13' 55"	7,3	333428,25	1467504,33
197	211° 59' 3"	2,9	333432,78	1467498,58
198	127° 56' 12"	7,3	333430,33	1467497,05
199	36° 43' 33"	15,1	333425,84	1467502,81
196			333428,25	1467504,33
200	306° 37' 40"	7,6	333437,97	1467511,86
201	216° 23' 33"	2,9	333442,49	1467505,78
202	126° 30' 39"	7,7	333440,17	1467504,07
203	36° 17' 35"	16,5	333435,61	1467510,23
200			333437,97	1467511,86
204	306° 21' 22"	7,8	333448,90	1467519,99
205	213° 28' 15"	2,9	333453,53	1467513,70
206	126° 37' 8"	7,8	333451,11	1467512,10
207	35° 31' 3"	16,7	333446,48	1467518,33
204			333448,90	1467519,99
208	306° 16' 37"	7,9	333460,07	1467528,03
209	212° 37' 33"	2,8	333464,76	1467521,64
210	126° 25' 5"	7,9	333462,37	1467520,11
211	36° 19' 0"	16,2	333457,70	1467526,44
208			333460,07	1467528,03
212	306° 11' 35"	8,1	333470,72	1467536,01
213	213° 51' 41"	2,8	333475,52	1467529,45
214	126° 30' 5"	8,1	333473,21	1467527,90
215	216° 29' 48"	61,1	333468,40	1467534,40
212			333470,72	1467536,01
Площадь: 1695 кв. м.				
72:23:0429003:28:3У1				
1	353° 39' 35"	1,2	333639,59	1467594,71
2	263° 37' 47"	4,2	333640,76	1467594,58
3	263° 25' 54"	12,8	333640,29	1467590,37
4	172° 24' 19"	1,4	333638,83	1467577,69
5	107° 42' 17"	18,6	333637,48	1467577,87
6	353° 31' 21"	4,6	333631,82	1467595,60
7	262° 54' 30"	16,9	333636,40	1467595,08
8	172° 29' 26"	4,4	333634,31	1467578,28
9	137° 49' 19"	2	333629,91	1467578,86
10	126° 36' 51"	1,8	333628,42	1467580,21

Номер	Дирекционный угол	Длина линии, м	X	Y
11	116° 8' 30"	1,8	333627,35	1467581,65
12	103° 27' 31"	2,4	333626,55	1467583,28
13	90° 0' 0"	2,1	333625,99	1467585,62
14	77° 28' 16"	2,1	333625,99	1467587,71
15	66° 25' 31"	1,8	333626,45	1467589,78
16	55° 20' 41"	1,8	333627,17	1467591,43
17	42° 49' 0"	2,4	333628,20	1467592,92
18	0° 53' 35"	9,6	333629,97	1467594,56
1			333639,59	1467594,71
Площадь: 156 кв.м.				
72:23:0429003:6944:3У1				
1	108° 0' 50"	5,6	333622,18	1467499,10
2	178° 15' 51"	3,6	333620,45	1467504,42
3	280° 37' 10"	0,5	333616,82	1467504,53
4	358° 31' 52"	1,2	333616,91	1467504,05
5	286° 55' 53"	5,9	333618,08	1467504,02
6	17° 3' 7"	2,5	333619,80	1467498,37
1			333622,18	1467499,10
Площадь: 15 кв.м.				
72:23:0429003:6944:3У2				
1	103° 35' 16"	24,2	333688,66	1467290,89
2	103° 23' 32"	0,2	333682,98	1467314,39
3	108° 41' 24"	2,8	333682,93	1467314,60
4	108° 54' 42"	28,9	333682,02	1467317,29
5	108° 11' 45"	65,2	333672,66	1467344,61
6	108° 15' 13"	3	333652,31	1467406,52
7	108° 12' 13"	42,3	333651,37	1467409,37
8	108° 1' 47"	14,8	333638,15	1467449,57
9	108° 3' 30"	6,3	333633,58	1467463,61
10	107° 40' 39"	20,8	333631,64	1467469,56
11	107° 55' 12"	10,2	333625,32	1467489,39
12	197° 3' 7"	2,5	333622,18	1467499,10
13	106° 55' 53"	5,9	333619,80	1467498,37
14	178° 31' 52"	1,2	333618,08	1467504,02
15	100° 37' 10"	0,5	333616,91	1467504,05
16	178° 36' 10"	0,4	333616,82	1467504,53
17	100° 32' 48"	14	333616,41	1467504,54
18	96° 33' 35"	13,8	333613,85	1467518,29
19	92° 5' 13"	11,3	333612,27	1467532,03
20	88° 39' 48"	15	333611,86	1467543,28
21	82° 49' 23"	15,1	333612,21	1467558,28
22	77° 51' 58"	10,2	333614,10	1467573,29
23	73° 36' 17"	11,7	333616,25	1467583,29
24	68° 38' 42"	14,8	333619,56	1467594,54
25	62° 4' 38"	14,2	333624,94	1467608,30
26	56° 2' 32"	19,6	333631,57	1467620,81
27	42° 19' 17"	7,3	333642,52	1467637,07

Номер	Дирекционный угол	Длина линии, м	X	Y
28	36° 3' 24"	77,1	333647,89	1467641,96
29	354° 15' 25"	10,6	333710,22	1467687,34
30	37° 43' 39"	47	333720,76	1467686,28
31	119° 46' 55"	5,7	333757,96	1467715,06
32	35° 59' 24"	10,2	333755,11	1467720,04
33	326° 43' 19"	9,6	333763,33	1467726,01
34	42° 12' 34"	4,2	333771,39	1467720,72
35	114° 47' 41"	4,1	333774,51	1467723,55
36	36° 6' 55"	6,2	333772,81	1467727,23
37	125° 58' 46"	13,3	333777,84	1467730,90
38	126° 58' 17"	34,9	333770,05	1467741,63
39	216° 21' 6"	190,4	333749,04	1467769,54
40	214° 36' 1"	11,9	333595,69	1467656,68
41	303° 53' 44"	17	333585,92	1467649,94
42	289° 23' 50"	19,4	333595,40	1467635,83
43	262° 40' 12"	23,6	333601,84	1467617,54
44	223° 50' 18"	32,1	333598,83	1467594,14
45	282° 32' 37"	100,7	333575,68	1467571,91
46	284° 39' 1"	74,2	333597,54	1467473,66
47	289° 48' 38"	65,6	333616,31	1467401,86
48	296° 37' 24"	30,8	333638,54	1467340,15
49	318° 3' 21"	35,5	333652,32	1467312,66
50	79° 43' 48"	445,4	333678,76	1467288,90
51	99° 41' 19"	0,4	333758,17	1467727,17
52	115° 56' 32"	0,4	333758,10	1467727,58
53	134° 59' 59"	0,4	333757,92	1467727,95
54	152° 49' 8"	0,4	333757,62	1467728,25
55	171° 40' 27"	0,4	333757,25	1467728,44
56	188° 19' 32"	0,4	333756,84	1467728,50
57	207° 10' 51"	0,4	333756,43	1467728,44
58	225° 0' 0"	0,4	333756,06	1467728,25
59	244° 3' 27"	0,4	333755,76	1467727,95
60	260° 18' 40"	0,4	333755,58	1467727,58
61	279° 41' 19"	0,4	333755,51	1467727,17
62	295° 56' 32"	0,4	333755,58	1467726,76
63	315° 0' 0"	0,4	333755,76	1467726,39
64	334° 3' 27"	0,4	333756,06	1467726,09
65	350° 18' 40"	0,4	333756,43	1467725,91
66	9° 41' 19"	0,4	333756,84	1467725,84
67	25° 56' 32"	0,4	333757,25	1467725,91
68	44° 59' 59"	0,4	333757,62	1467726,09
69	64° 3' 27"	0,4	333757,92	1467726,39
70	216° 43' 37"	156,3	333758,10	1467726,76
71	99° 41' 19"	0,4	333632,81	1467633,28
72	115° 56' 32"	0,4	333632,74	1467633,69
73	134° 59' 59"	0,4	333632,56	1467634,06
74	152° 49' 8"	0,4	333632,26	1467634,36
75	171° 40' 27"	0,4	333631,89	1467634,55

Номер	Дирекционный угол	Длина линии, м	X	Y
76	188° 19' 32"	0,4	333631,48	1467634,61
77	207° 10' 51"	0,4	333631,07	1467634,55
78	225° 0' 0"	0,4	333630,70	1467634,36
79	242° 49' 8"	0,4	333630,40	1467634,06
80	261° 40' 27"	0,4	333630,21	1467633,69
81	278° 19' 32"	0,4	333630,15	1467633,28
82	297° 10' 51"	0,4	333630,21	1467632,87
83	314° 59' 59"	0,4	333630,40	1467632,50
84	334° 3' 27"	0,4	333630,70	1467632,20
85	350° 18' 40"	0,4	333631,07	1467632,02
86	9° 41' 19"	0,4	333631,48	1467631,95
87	25° 56' 32"	0,4	333631,89	1467632,02
88	45° 0' 0"	0,4	333632,26	1467632,20
89	64° 3' 27"	0,4	333632,56	1467632,50
90	279° 17' 12"	346,5	333632,74	1467632,87
1			333688,66	1467290,89
Площадь: 19730 кв.м.				
72:23:0430001:15079:3У1				
1	24° 41' 29"	1	333416,30	1467976,97
2	115° 52' 9"	32,8	333417,17	1467977,37
3	204° 26' 38"	1,2	333402,87	1468006,86
4	296° 18' 25"	32,8	333401,77	1468006,36
1	24° 41' 29"	1	333416,30	1467976,97
Площадь: 35 кв.м.				
72:23:0430001:15079:3У2				
1	296° 0' 53"	21,9	333509,16	1467790,95
2	206° 33' 54"	0,5	333518,76	1467771,28
3	116° 21' 15"	21,9	333518,28	1467771,04
4	116° 4' 50"	207,9	333508,56	1467790,66
1			333509,16	1467790,95
5	295° 56' 22"	5,3	333417,17	1467977,37
6	295° 52' 26"	109	333419,50	1467972,58
7	25° 49' 58"	1,4	333467,08	1467874,48
8	295° 53' 37"	21	333468,34	1467875,09
9	205° 46' 58"	1,3	333477,51	1467856,20
10	116° 24' 18"	20,8	333476,33	1467855,63
11	116° 18' 25"	108,3	333467,07	1467874,28
12	116° 19' 8"	6,2	333419,07	1467971,37
13	114° 49' 39"	52,5	333416,30	1467976,97
5			333417,17	1467977,37
14	295° 52' 22"	17	333394,25	1468024,63
15	295° 54' 50"	2	333401,68	1468009,31
16	295° 53' 13"	0,8	333402,54	1468007,54
17	204° 26' 38"	1,2	333402,87	1468006,86
18	116° 16' 53"	2,7	333401,77	1468006,36
19	116° 18' 32"	17	333400,57	1468008,79

Номер	Дирекционный угол	Длина линии, м	X	Y
20	296° 29' 0"	260,4	333393,03	1468024,04
14			333394,25	1468024,63
Площадь: 129 кв.м.				
72:23:0430001:15126:3У1				
1	111° 28' 36"	2	333362,46	1467968,22
2	113° 18' 53"	12,3	333361,74	1467970,05
3	204° 55' 4"	4,2	333356,87	1467981,35
4	294° 56' 56"	14,3	333353,06	1467979,58
5	25° 3' 14"	3,7	333359,08	1467966,64
1			333362,46	1467968,22
Площадь: 57 кв.м.				
72:23:0430001:15126:3У2				
1	50° 28' 21"	2,4	333407,01	1467846,28
2	112° 11' 5"	31,6	333408,52	1467848,11
3	24° 34' 24"	6,9	333396,58	1467877,39
4	6° 53' 17"	1,5	333402,90	1467880,28
5	115° 23' 13"	11,3	333404,39	1467880,46
6	221° 52' 40"	1,9	333399,54	1467890,68
7	205° 31' 29"	6,4	333398,09	1467889,38
8	120° 6' 45"	9,5	333392,31	1467886,62
9	30° 54' 33"	3,6	333387,56	1467894,81
10	111° 32' 29"	27,4	333390,65	1467896,66
11	111° 28' 44"	49,5	333380,58	1467922,17
12	205° 3' 14"	3,7	333362,46	1467968,22
13	114° 56' 56"	14,3	333359,08	1467966,64
14	24° 55' 4"	4,2	333353,06	1467979,58
15	113° 16' 40"	6,6	333356,87	1467981,35
16	237° 19' 10"	0,6	333354,25	1467987,44
17	236° 9' 58"	7,7	333353,91	1467986,91
18	295° 10' 39"	16,8	333349,60	1467980,48
19	339° 44' 12"	6,6	333356,75	1467965,27
20	291° 42' 4"	22,3	333362,98	1467962,97
21	201° 41' 2"	3,6	333371,23	1467942,24
22	292° 56' 41"	8	333367,86	1467940,90
23	21° 42' 25"	3,4	333370,98	1467933,53
24	291° 35' 56"	15,2	333374,12	1467934,78
25	292° 49' 55"	16,8	333379,73	1467920,61
26	203° 31' 56"	4,1	333386,26	1467905,10
27	204° 0' 0"	3,1	333382,54	1467903,48
28	294° 58' 26"	0,8	333379,71	1467902,22
29	295° 35' 12"	9,2	333380,05	1467901,49
30	205° 12' 23"	5,7	333384,01	1467893,22
31	290° 39' 48"	5,6	333378,89	1467890,81
32	295° 27' 48"	0,5	333380,87	1467885,56
33	22° 18' 22"	0,8	333381,07	1467885,14
34	294° 46' 6"	6	333381,85	1467885,46
35	24° 4' 59"	5,8	333384,36	1467880,02
36	294° 9' 53"	17,8	333389,64	1467882,38

Номер	Дирекционный угол	Длина линии, м	X	Y
37	296° 11' 23"	4,8	333396,94	1467866,11
38	295° 34' 0"	10	333399,05	1467861,82
39	295° 35' 42"	7,7	333403,37	1467852,79
40	50° 28' 38"	0,5	333406,68	1467845,88
1			333407,01	1467846,28
Площадь: 630 кв. м.				
72:23:0430001:15133:ЗУ1				
1	296° 18' 25"	32,8	333401,77	1468006,36
2	206° 33' 54"	0,3	333416,30	1467976,97
3	116° 22' 39"	32,8	333416,00	1467976,82
4	24° 51' 59"	4,4	333401,43	1468006,20
1			333401,77	1468006,36
5	294° 58' 4"	12	333405,40	1468008,04
6	293° 55' 13"	20,7	333410,48	1467997,13
7	204° 56' 38"	1,9	333418,89	1467978,17
8	115° 52' 9"	32,8	333417,17	1467977,37
9	204° 26' 38"	1,2	333402,87	1468006,86
5			333405,40	1468008,04
Площадь: 91 кв. м.				
72:23:0430001:15133:ЗУ2				
1	296° 19' 8"	6,2	333416,30	1467976,97
2	249° 8' 43"	0,4	333419,07	1467971,37
3	116° 22' 10"	6,6	333418,91	1467970,95
4	115° 43' 55"	33,5	333416,00	1467976,82
1			333416,30	1467976,97
5	296° 13' 19"	0,7	333401,44	1468007,03
6	205° 12' 4"	0,4	333401,77	1468006,36
7	116° 33' 54"	0,8	333401,43	1468006,20
8	24° 49' 18"	5,1	333401,09	1468006,88
5			333401,44	1468007,03
9	294° 56' 47"	35,9	333405,76	1468009,04
10	249° 51' 2"	4,1	333420,92	1467976,45
11	115° 56' 22"	5,3	333419,50	1467972,58
12	24° 56' 38"	1,9	333417,17	1467977,37
13	113° 55' 13"	20,7	333418,89	1467978,17
14	114° 58' 4"	12	333410,48	1467997,13
15	205° 0' 16"	2,8	333405,40	1468008,04
16	115° 53' 13"	0,8	333402,87	1468006,86
17	294° 13' 59"	33,5	333402,54	1468007,54
9			333405,76	1468009,04
Площадь: 45 кв. м.				
72:23:0430001:31:ЗУ1				
1	219° 25' 33"	5,6	333410,66	1467561,97
2	327° 20' 25"	8,6	333406,33	1467558,41
3	33° 15' 1"	6,1	333413,60	1467553,75

Номер	Дирекционный угол	Длина линии, м	X	Y
4	149° 1' 32"	9,4	333418,74	1467557,12
1			333410,66	1467561,97
Площадь: 49 кв.м.				
:ЗУ1				
1	81° 28' 9"	2	333632,76	1467517,14
2	165° 57' 49"	0,2	333633,06	1467519,14
3	165° 16' 37"	2,8	333632,82	1467519,20
4	165° 35' 19"	3,3	333630,08	1467519,92
5	165° 24' 12"	3	333626,85	1467520,75
6	165° 39' 22"	2,3	333623,97	1467521,50
7	284° 24' 0"	2,3	333621,78	1467522,06
8	345° 30' 24"	5,5	333622,35	1467519,84
9	345° 14' 51"	3,3	333627,65	1467518,47
10	345° 43' 8"	1,1	333630,84	1467517,63
11	345° 57' 49"	0,7	333631,94	1467517,35
12	344° 28' 33"	0,2	333632,58	1467517,19
1			333632,76	1467517,14
Площадь: 23 кв.м.				
:ЗУ2				
1	306° 21' 59"	8,2	333126,71	1467340,15
2	36° 17' 29"	13,9	333131,57	1467333,55
3	36° 16' 35"	19,1	333142,75	1467341,76
4	216° 23' 7"	302,1	333158,16	1467353,07
5	303° 41' 24"	0	332914,97	1467173,87
6	36° 24' 3"	231,4	332914,99	1467173,84
7	112° 35' 52"	2	333101,24	1467311,16
8	39° 36' 22"	24,3	333100,47	1467313,01
9	38° 9' 26"	5,7	333119,19	1467328,50
10	127° 31' 8"	1,4	333123,67	1467332,02
11	34° 49' 28"	1,1	333122,81	1467333,14
12	126° 10' 8"	3,3	333123,73	1467333,78
13	37° 13' 22"	6,2	333121,80	1467336,42
1			333126,71	1467340,15
Площадь: 140 кв.м.				
:ЗУ3				
1	32° 54' 42"	4,3	333151,84	1467286,68
2	126° 20' 36"	8,9	333155,44	1467289,01
3	218° 1' 8"	1,4	333150,15	1467296,20
4	271° 55' 30"	3,6	333149,05	1467295,34
5	161° 46' 58"	0,8	333149,17	1467291,77
6	211° 56' 55"	22,5	333148,38	1467292,03
7	212° 1' 24"	3,3	333129,25	1467280,10
8	298° 15' 40"	2	333126,42	1467278,33
9	298° 33' 57"	2	333127,35	1467276,60
10	31° 7' 49"	1,2	333128,33	1467274,80
11	31° 29' 0"	4,5	333129,34	1467275,41
12	31° 37' 17"	18,7	333133,21	1467277,78
13	341° 56' 37"	2,9	333149,11	1467287,57

Номер	Дирекционный угол	Длина линии, м	X	Y
1			333151,84	1467286,68
Площадь: 140 кв. м.				
:ЗУ4				
1	306° 20' 36"	8,9	333150,15	1467296,20
2	307° 11' 4"	0,4	333155,44	1467289,01
3	307° 18' 14"	0,3	333155,66	1467288,72
4	37° 9' 29"	8,3	333155,82	1467288,51
5	125° 56' 31"	1	333162,47	1467293,55
6	126° 20' 29"	7,4	333161,89	1467294,35
7	217° 38' 20"	1,5	333157,52	1467300,29
8	125° 39' 3"	2,4	333156,34	1467299,38
9	218° 2' 49"	0,9	333154,97	1467301,29
10	305° 52' 55"	1,2	333154,28	1467300,75
11	216° 53' 20"	6	333154,96	1467299,81
1			333150,15	1467296,20
Площадь: 79 кв. м.				
:ЗУ5				
1	114° 10' 51"	17,8	333396,95	1467866,10
2	204° 4' 59"	5,8	333389,64	1467882,38
3	294° 48' 48"	15,7	333384,36	1467880,02
4	278° 56' 51"	2,4	333390,93	1467865,81
5	25° 2' 40"	6,2	333391,30	1467863,46
1			333396,95	1467866,10
Площадь: 102 кв. м.				
:ЗУ6				
1	115° 35' 12"	9,2	333384,01	1467893,22
2	203° 57' 44"	5,1	333380,05	1467901,49
3	294° 26' 38"	1,7	333375,37	1467899,41
4	204° 33' 52"	5,9	333376,07	1467897,87
5	114° 31' 29"	1,8	333370,71	1467895,42
6	203° 55' 27"	10,7	333369,98	1467897,02
7	294° 56' 24"	9,5	333360,22	1467892,69
8	24° 31' 55"	16,1	333364,21	1467884,11
9	25° 12' 23"	5,7	333378,89	1467890,81
1			333384,01	1467893,22
Площадь: 193 кв. м.				
:ЗУ7				
1	112° 24' 8"	19,7	333383,76	1467864,99
2	22° 24' 58"	5,2	333376,27	1467883,16
3	115° 27' 48"	0,5	333381,07	1467885,14
4	110° 39' 48"	5,6	333380,87	1467885,56
5	204° 31' 55"	16,1	333378,89	1467890,81
6	294° 57' 51"	5,9	333364,21	1467884,11
7	30° 0' 17"	1,6	333366,71	1467878,74
8	299° 59' 23"	11,6	333368,13	1467879,56
9	210° 7' 2"	2,7	333373,93	1467869,51
10	294° 57' 28"	11,2	333371,62	1467868,17

Номер	Дирекционный угол	Длина линии, м	X	Y
11	57° 1' 50"	3,5	333376,33	1467858,05
12	327° 23' 43"	1,3	333378,25	1467861,01
13	46° 49' 38"	6,4	333379,36	1467860,30
14	112° 24' 8"	19,7	333383,76	1467864,99
15	292° 24' 8"	19,7	333376,27	1467883,16
1			333383,76	1467864,99
Площадь: 283 кв. м.				
:ЗУ8				
1	116° 4' 31"	2,6	333500,33	1467886,13
2	165° 42' 15"	7	333499,18	1467888,48
3	116° 22' 35"	146,8	333492,43	1467890,20
4	205° 58' 33"	24,8	333427,20	1468021,74
5	294° 47' 41"	2	333404,91	1468010,88
6	26° 2' 56"	22,8	333405,76	1468009,04
7	296° 22' 49"	145,8	333426,28	1468019,07
8	345° 47' 22"	9,6	333491,05	1467888,48
1			333500,33	1467886,13
Площадь: 358 кв. м.				
:ЗУ9				
1	66° 49' 31"	31,2	333516,55	1467775,81
2	94° 55' 8"	2,4	333528,84	1467804,52
3	112° 8' 51"	80,5	333528,63	1467806,96
4	34° 52' 18"	3,9	333498,27	1467881,55
5	115° 59' 46"	1,8	333501,47	1467883,78
6	214° 56' 9"	5,9	333500,68	1467885,40
7	292° 20' 10"	81,1	333495,87	1467882,04
8	273° 24' 33"	2,4	333526,71	1467806,98
9	247° 32' 50"	29,2	333526,85	1467804,63
10	295° 55' 16"	2	333515,68	1467777,60
1			333516,55	1467775,81
Площадь: 218 кв. м.				
:ЗУ10				
1	98° 56' 51"	2,4	333391,30	1467863,46
2	114° 48' 48"	15,7	333390,93	1467865,81
3	114° 46' 6"	6	333384,36	1467880,02
4	202° 18' 22"	0,8	333381,85	1467885,46
5	202° 24' 58"	5,2	333381,07	1467885,14
6	292° 24' 8"	19,7	333376,27	1467883,16
7	226° 49' 38"	6,4	333383,76	1467864,99
8	147° 23' 43"	1,3	333379,36	1467860,30
9	237° 1' 50"	3,5	333378,25	1467861,01
10	294° 49' 45"	1,5	333376,33	1467858,05
11	25° 11' 29"	15,9	333376,95	1467856,71
1			333391,30	1467863,46
Площадь: 286 кв. м.				
:ЗУ11				
1	30° 7' 2"	2,7	333371,62	1467868,17

Номер	Дирекционный угол	Длина линии, м	X	Y
2	119° 59' 23"	11,6	333373,93	1467869,51
3	210° 0' 17"	1,6	333368,13	1467879,56
4	294° 54' 57"	11,7	333366,71	1467878,74
1			333371,62	1467868,17
Площадь: 25 кв.м.				
:ЗУ12				
1	114° 26' 38"	1,7	333376,07	1467897,87
2	203° 54' 47"	5,9	333375,37	1467899,41
3	294° 31' 29"	1,8	333369,98	1467897,02
4	24° 33' 52"	5,9	333370,71	1467895,42
1			333376,07	1467897,87
Площадь: 10 кв.м.				
:ЗУ13				
1	296° 18' 14"	2	333400,57	1468008,79
2	203° 11' 54"	0,4	333401,44	1468007,03
3	116° 26' 7"	2	333401,09	1468006,88
4	25° 22' 58"	5,2	333400,21	1468008,65
1			333400,57	1468008,79
5	294° 47' 41"	2	333404,91	1468010,88
6	204° 58' 40"	3,6	333405,76	1468009,04
7	115° 54' 50"	2	333402,54	1468007,54
8	205° 6' 5"	1,2	333401,68	1468009,31
5			333404,91	1468010,88
Площадь: 8 кв.м.				
:ЗУ14				
1	345° 57' 49"	0,7	333631,94	1467517,35
2	344° 28' 33"	0,2	333632,58	1467517,19
3	261° 52' 11"	1	333632,76	1467517,14
4	120° 15' 23"	0,3	333632,62	1467516,16
5	156° 48' 5"	5,3	333632,48	1467516,40
1			333631,94	1467517,35
6	345° 14' 51"	3,3	333627,65	1467518,47
7	209° 21' 27"	1,5	333630,84	1467517,63
8	10° 28' 27"	2,4	333629,56	1467516,91
6			333627,65	1467518,47
Площадь: 2 кв.м.				
:ЗУ15				
1	345° 19' 41"	2,8	333630,21	1467520,96
2	344° 55' 53"	0,3	333632,96	1467520,24
3	261° 10' 12"	1	333633,22	1467520,17
4	165° 57' 49"	0,2	333633,06	1467519,14
5	165° 16' 37"	2,8	333632,82	1467519,20
6	86° 59' 52"	44,5	333630,08	1467519,92
1			333630,21	1467520,96
7	262° 58' 17"	2,2	333632,41	1467564,35

Номер	Дирекционный угол	Длина линии, м	X	Y
8	197° 20' 24"	7,4	333632,14	1467562,16
9	263° 39' 35"	0,3	333625,03	1467559,94
10	172° 31' 42"	0,6	333625,00	1467559,67
11	262° 49' 51"	12,9	333624,39	1467559,75
12	352° 24' 19"	0,8	333622,78	1467546,95
13	263° 31' 48"	2,9	333623,53	1467546,85
14	272° 8' 3"	1,6	333623,20	1467543,94
15	277° 8' 21"	20	333623,26	1467542,33
16	223° 55' 8"	0,4	333625,75	1467522,45
17	345° 31' 5"	1,6	333625,48	1467522,19
18	262° 24' 19"	1,1	333626,99	1467521,80
19	165° 24' 12"	3	333626,85	1467520,75
20	141° 2' 38"	1,2	333623,97	1467521,50
21	51° 51' 59"	1,4	333623,03	1467522,26
22	97° 26' 10"	20,8	333623,87	1467523,33
23	83° 27' 19"	17,6	333621,18	1467543,94
7			333632,41	1467564,35
24	17° 19' 27"	16,2	333623,19	1467561,46
25	262° 52' 29"	2,2	333638,61	1467566,27
26	197° 16' 23"	3	333638,34	1467564,11
27	82° 52' 29"	2,2	333635,51	1467563,23
28	262° 51' 15"	44,8	333635,78	1467565,39
24			333623,19	1467561,46
Площадь: 95 кв.м.				
:ЗУ16				
1	245° 4' 22"	5	333622,69	1467585,23
2	266° 33' 3"	36,2	333620,58	1467580,69
3	272° 37' 48"	2,8	333618,40	1467544,52
4	275° 38' 9"	3,1	333618,53	1467541,69
5	278° 39' 38"	3,1	333618,83	1467538,65
6	281° 40' 31"	11,1	333619,29	1467535,63
7	195° 15' 18"	0,5	333621,53	1467524,79
8	284° 48' 7"	2	333621,09	1467524,67
9	14° 2' 10"	0,7	333621,60	1467522,74
10	14° 46' 41"	1,7	333622,24	1467522,90
11	101° 32' 25"	1,9	333623,87	1467523,33
12	101° 40' 5"	11	333623,48	1467525,24
13	98° 35' 53"	2,9	333621,26	1467535,99
14	95° 39' 9"	2,9	333620,82	1467538,90
15	92° 43' 34"	2,9	333620,53	1467541,83
16	89° 36' 46"	3	333620,39	1467544,77
17	86° 39' 1"	35,9	333620,41	1467547,73
18	83° 39' 35"	1,6	333622,51	1467583,61
1			333622,69	1467585,23
Площадь: 113 кв.м.				