



# ПРАВИТЕЛЬСТВО ТЮМЕНСКОЙ ОБЛАСТИ

## ПОСТАНОВЛЕНИЕ

22 мая 2017 г.

№ 167-п

г. Тюмень

*Об утверждении документации по планировке территории (проект планировки территории, проект межевания территории), предназначенной для размещения линейного объекта транспортной инфраструктуры регионального значения*

В соответствии со статьей 45 Градостроительного кодекса Российской Федерации, Законом Тюменской области от 03.06.2005 № 385 «О регулировании градостроительной деятельности в Тюменской области», постановлением Правительства Тюменской области от 01.07.2013 № 244-п «Об утверждении порядка принятия решения о подготовке документации по планировке территории, ее проверки и согласования»:

1. Утвердить документацию по планировке территории (проект планировки территории, проект межевания территории), предназначенной для размещения линейного объекта транспортной инфраструктуры регионального значения: «Реконструкция автомобильной дороги Емуртла – Буньково, участок Емуртла – Бердюгино (Упоровский район)» согласно приложению к настоящему постановлению.

2. Главному управлению строительства Тюменской области:

в течение семи календарных дней со дня принятия настоящего постановления направить документацию по планировке территории в адрес главы Емуртлинского муниципального образования Упоровского муниципального района;

в срок, не превышающий десять календарных дней со дня принятия настоящего постановления, направить в территориальный орган федерального органа исполнительной власти, уполномоченного Правительством РФ, осуществляющий государственный кадастровый учет, государственную регистрацию прав, ведение Единого государственного реестра недвижимости и предоставление сведений, содержащихся в Едином государственном реестре недвижимости, документ, воспроизводящий сведения, содержащиеся в решении об утверждении документации по

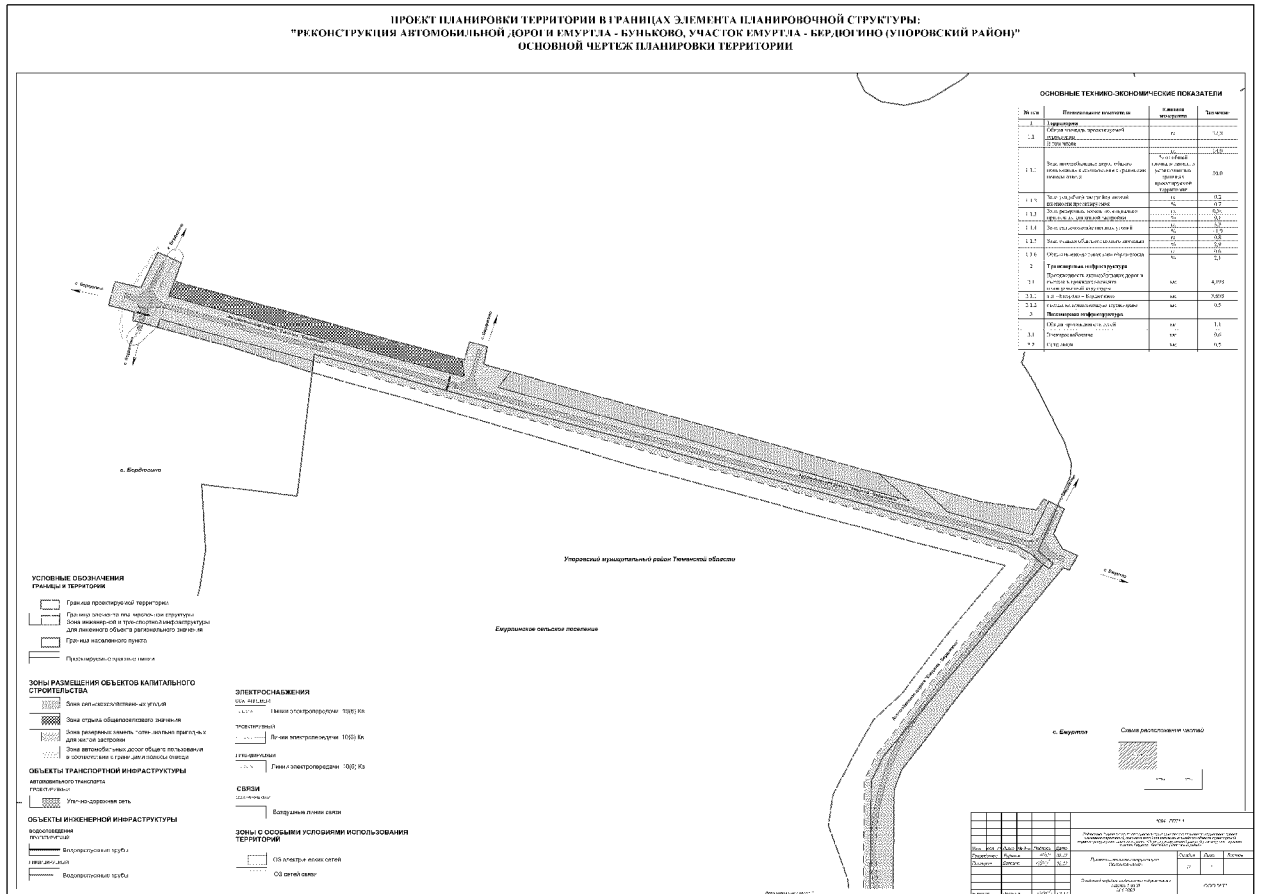
планировке территории, в том числе: координаты характерных точек красных линий (точек изменения направления красных линий и деления их на части) в единой государственной системе координат, используемой для ведения Единого государственного реестра недвижимости; реквизиты решения об утверждении документации по планировке территории; описание местоположения границ земельных участков, подлежащих образованию в соответствии с утвержденным проектом межевания территории.

Губернатор области




**В.В. Якушев**

1. Проект планировки территории. Основная часть.  
1.1. Графические материалы. Чертежи планировки территории.  
Основной чертеж планировки территории (лист 1).



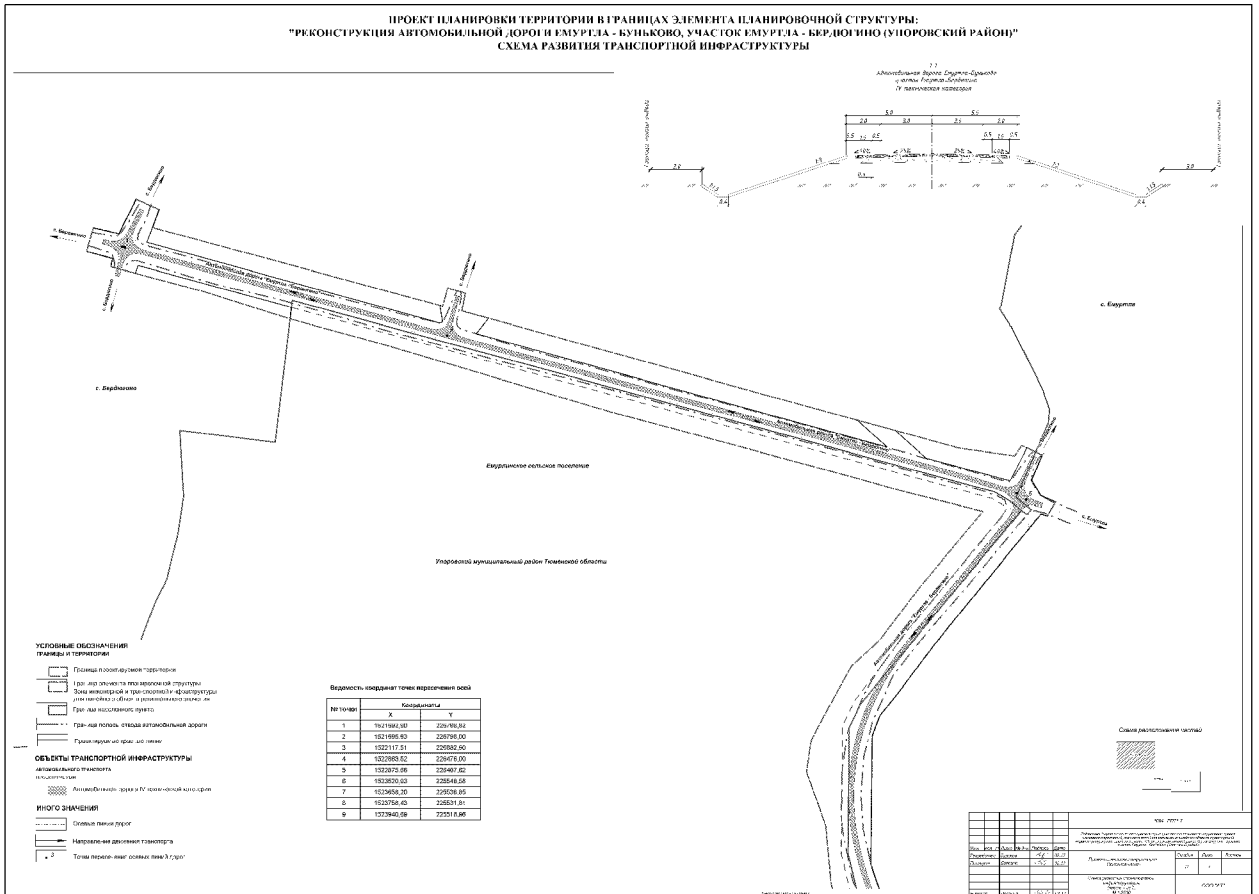
Основной чертеж планировки территории (лист 2).







### Схема развития транспортной инфраструктуры (лист 1).



### Схема развития транспортной инфраструктуры (лист 2).

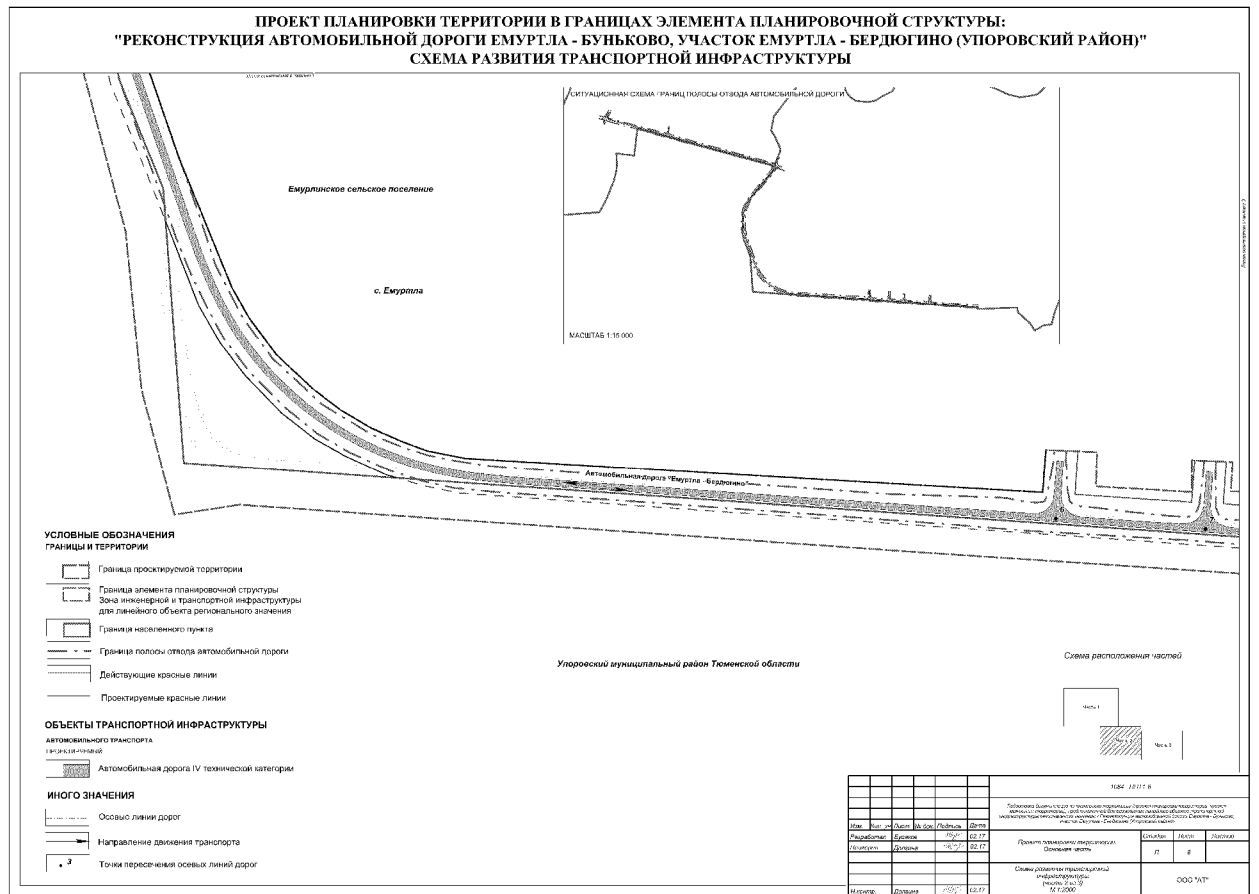




Схема развития инженерной инфраструктуры и связи (лист 2).

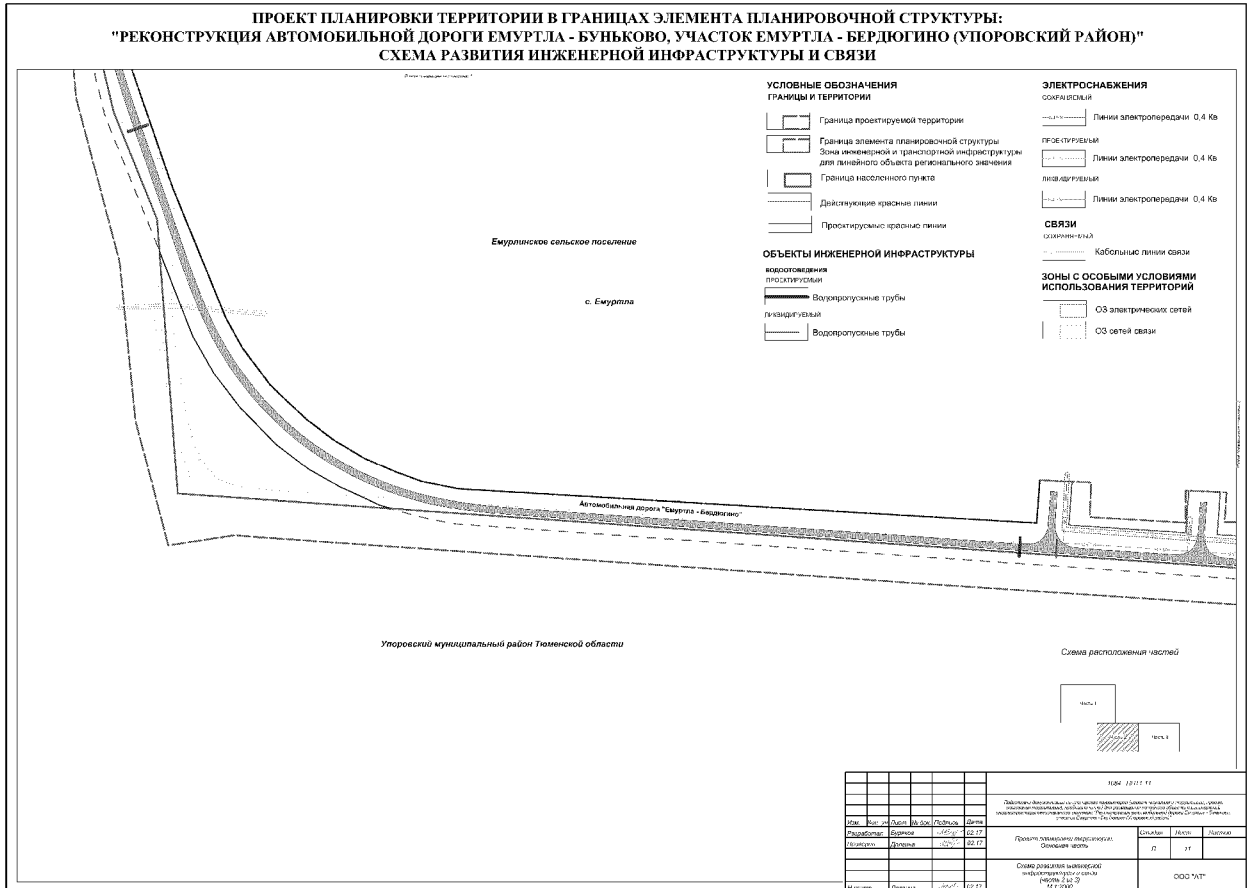



Схема развития инженерной инфраструктуры и связи (лист 3).





## **1.2. Текстовая часть проекта планировки территории.**

**1) Положения о размещении объектов капитального строительства федерального, регионального или местного значения и характеристики планируемого развития территории.**

### **1.1) Общая характеристика территории.**

В административном отношении граница проектируемой территории находится в Емуртлинском сельском поселении Упоровского муниципального района Тюменской области.

Ориентировочная площадь проектируемой территории в соответствии с заданием на подготовку документации по планировке территории (далее – Задание), утвержденным приказом Главного управления строительства Тюменской области от 30.12.2016 № 1084-ОД «О подготовке документации по планировке территории (проект планировки территории, проект межевания территории) линейного объекта транспортной инфраструктуры регионального значения», составляет 30,9 га.

В соответствии с п. 5 Задания площадь проектируемой территории уточнена и составляет 27,8 га.

### **1.2) Сведения об объектах капитального строительства.**

Настоящей документацией по планировке территории в границах проектируемой территории предусмотрено размещение линейного объекта транспортной инфраструктуры регионального значения: «Реконструкция автомобильной дороги Емуртла - Буньково, участок Емуртла - Бердюгино (Упоровский район)»

Реализация объекта предусмотрена детальным планом-графиком реализации государственной программы Тюменской области «Развитие транспортной инфраструктуры» до 2022 года.

Реконструкция а.д. Емуртла - Буньково, участок Емуртла - Бердюгино осуществляется с целью повышения технического уровня автомобильных дорог их пропускной способности и создания современной, развитой и эффективной автомобильной дорожной сети регионального значения.

### **1.3) Размещение объекта регионального значения в границах элемента планировочной структуры.**

Проектом планировки территории выделен элемент планировочной структуры: зона инженерной и транспортной инфраструктуры, для размещения линейного объекта регионального значения «Реконструкция автомобильной дороги Емуртла - Буньково, участок Емуртла - Бердюгино (Упоровский район)».

Граница элемента планировочной структуры отражена в графической части утверждаемой части проекта планировки территории на основном чертеже планировки территории. Площадь элемента планировочной структуры составляет 14 га.

В границы проектируемой территории входят земли лесного фонда Упоровского лесничества, территория которых сохраняется в утвержденных границах в соответствии с материалами лесоустройства.

### **1.4) Сведения о красных линиях.**

Красные линии запроектированы с учетом проектных границ земельных участков и размещения инженерной инфраструктуры на основании Инструкции о порядке проектирования установления красных линий в городах и других поселениях Российской Федерации РДС 30-201-98.

Проектируемые красные линии установлены с учетом сложившейся застройки, полосы отвода автомобильной дороги, границ земельных участков, сведения о

которых содержатся в государственном кадастре недвижимости. Проектом документации по планировке территории учтены решения ранее разработанной документации по планировке территории, утвержденной постановлением Администрации Упоровского муниципального района от 03.02.2010 № 104 «Об утверждении проектов планировки территорий с. Упорово, с. Бызово, с. Суерка, с. Масали, с. Емуртла, д. Черная Упоровского муниципального района» в части красных линий.

Координаты поворотных точек проектируемых красных линий приведены в таблице № 1 «Ведомость координат поворотных точек проектируемых красных линий» и на разбивочном чертеже красных линий графической части утверждаемой части проекта планировки территории.

**Таблица № 1. Ведомость координат поворотных точек проектируемых красных линий.**

| № точки             | Координаты |            | Дирекционный угол | Горизонтальное положение, м |
|---------------------|------------|------------|-------------------|-----------------------------|
|                     | X          | Y          |                   |                             |
| <b>с. Бердюгино</b> |            |            |                   |                             |
| 1                   | 226861.41  | 1521710.70 | 50.64             | 206°24'13"                  |
| 2                   | 226816.06  | 1521688.18 | 12.83             | 283°03'45"                  |
| 3                   | 226818.96  | 1521675.68 | 21.71             | 282°50'54"                  |
| 4                   | 226772.45  | 1521677.44 |                   |                             |
| 1                   | 226847.98  | 1521740.93 | 46.13             | 200°24'00"                  |
| 2                   | 226804.75  | 1521724.85 | 396.3             | 105°24'00"                  |
| 3                   | 226699.50  | 1522106.93 | 2.06              | 90°00'00"                   |
| 4                   | 226699.50  | 1522108.99 | 2.92              | 65°58'47"                   |
| 5                   | 226700.69  | 1522111.66 | 21.73             | 350°56'24"                  |
| 6                   | 226722.15  | 1522108.23 |                   |                             |
| 1                   | 226792.55  | 1521646.09 | 34.97             | 105°14'26"                  |
| 2                   | 226783.36  | 1521679.83 | 42675             | 192°22'32"                  |
| 3                   | 226772.45  | 1521677.44 |                   |                             |
| 1                   | 226704.58  | 1521912.14 | 15.15             | 6°58'56"                    |
| 2                   | 226719.62  | 1521913.98 | 172.19            | 285°13'39"                  |
| 3                   | 226764.84  | 1521747.84 | 25.41             | 285°14'58"                  |
| 4                   | 226771.53  | 1521723.32 | 10.21             | 285°08'28"                  |
| 5                   | 226774.19  | 1521713.46 | 10.73             | 200°29'33"                  |
| 6                   | 226764.15  | 1521709.70 |                   |                             |
| 1                   | 226572.17  | 1522654.01 | 53.46             | 131°59'56"                  |
| 2                   | 226536.39  | 1522693.74 | 558.23            | 285°29'08"                  |
| 3                   | 226685.44  | 1522155.78 | 25.35             | 39°09'04"                   |
| 4                   | 226705.10  | 1522171.79 |                   |                             |
| 1                   | 226535.65  | 1522876.46 | 48.3              | 206°56'03"                  |
| 2                   | 226492.59  | 1522854.58 | 113.96            | 285°06'15"                  |
| 3                   | 226522.29  | 1522744.55 | 54                | 311°44'04"                  |
| 4                   | 226 558.23 | 1522704.26 |                   |                             |
| <b>с. Емуртла</b>   |            |            |                   |                             |
| 1                   | 226464.74  | 1522914.10 | 21.25             | 293°52'16"                  |
| 2                   | 226473.33  | 1522894.67 | 23.46             | 329°13'06"                  |
| 3                   | 226493.49  | 1522882.66 | 35.58             | 22°55'44"                   |
| 4                   | 226526.26  | 1522896.53 |                   |                             |
| 1                   | 226446.70  | 1522903.08 | 8.51              | 290°21'01"                  |

| № точки | Координаты |            | Дирекционный угол | Горизонтальное положение, м |
|---------|------------|------------|-------------------|-----------------------------|
|         | X          | Y          |                   |                             |
| 2       | 226449.66  | 1522895.10 | 222.26            | 219°10'50"                  |
| 3       | 226277.37  | 1522754.69 | 73.52             | 216°42'34"                  |
| 4       | 226218.42  | 1522710.74 | 42.52             | 218°52'02"                  |
| 5       | 226185.32  | 1522684.06 | 28.74             | 200°24'02"                  |
| 6       | 226158.38  | 1522674.04 | 167.5             | 180°38'23"                  |
| 7       | 225990.89  | 1522672.17 | 115.45            | 160°59'13"                  |
| 8       | 225881.73  | 1522709.78 | 128               | 157°44'48"                  |
| 9       | 225763.27  | 1522758.25 | 32.72             | 151°01'36"                  |
| 10      | 225734.65  | 1522774.10 | 42.16             | 143°07'20"                  |
| 11      | 225700.92  | 1522799.40 | 46.28             | 133°25'33"                  |
| 12      | 225669.11  | 1522833.02 | 32.1              | 127°15'11"                  |
| 13      | 225649.68  | 1522858.56 | 32.77             | 120°58'05"                  |
| 14      | 225632.81  | 1522886.67 | 30.68             | 113°34'19"                  |
| 15      | 225620.55  | 1522914.78 | 26.2              | 110°34'15"                  |
| 16      | 225611.34  | 1522939.32 | 35.33             | 101°27'27"                  |
| 17      | 225604.32  | 1522973.94 | 534.68            | 93°23'33"                   |
| 18      | 225572.68  | 1523507.69 | 39.71             | 4°13'49"                    |
| 19      | 225612.28  | 1523510.62 |                   |                             |
| 1       | 225823.57  | 1522697.41 | 32.81             | 158°33'38"                  |
| 2       | 225793.04  | 1522709.40 | 51.2              | 158°34'20"                  |
| 3       | 225745.38  | 1522728.11 | 38.92             | 150°04'21"                  |
| 4       | 225711.65  | 1522747.52 | 40.28             | 142°28'27"                  |
| 5       | 225679.71  | 1522772.06 | 46.99             | 135°39'45"                  |
| 6       | 225646.09  | 1522804.90 | 37.87             | 127°51'41"                  |
| 7       | 225622.85  | 1522834.80 | 33.54             | 119°42'07"                  |
| 8       | 225606.23  | 1522863.93 | 14.31             | 114°37'01"                  |
| 9       | 225600.27  | 1522876.94 | 26.17             | 114°37'12"                  |
| 10      | 225589.37  | 1522900.73 | 10.34             | 106°57'39"                  |
| 11      | 225586.35  | 1522910.62 |                   |                             |
| 1       | 225610.99  | 1523540.40 | 40.24             | 184°04'15"                  |
| 2       | 225570.85  | 1523537.54 | 108.1             | 93°48'53"                   |
| 3       | 225563.66  | 1523645.41 | 39.02             | 4°09'19"                    |
| 4       | 225602.58  | 1523648.23 |                   |                             |
| 1       | 225601.23  | 1523677.37 | 39.26             | 184°01'26"                  |
| 2       | 225562.07  | 1523674.61 | 49.99             | 93°30'32"                   |
| 3       | 225559.01  | 1523724.50 | 29.06             | 4°12'21"                    |
| 4       | 225587.99  | 1523726.64 |                   |                             |
| 1       | 225574.75  | 1523922.14 | 30.08             | 184°02'11"                  |
| 2       | 225544.75  | 1523920.02 | 49.97             | 273°30'36"                  |
| 3       | 225547.81  | 1523870.14 | 95.99             | 274°00'37"                  |
| 4       | 225554.53  | 1523774.38 | 30.21             | 2°50'01"                    |
| 5       | 225584.70  | 1523775.88 |                   |                             |
| 1       | 225561.28  | 1524301.50 | 52.99             | 186°46'23"                  |
| 2       | 225508.66  | 1524295.25 | 19.73             | 269°39'48"                  |
| 3       | 225508.55  | 1524275.52 | 20.29             | 270°36'51"                  |
| 4       | 225508.76  | 1524255.23 | 6.19              | 273°21'31"                  |
| 5       | 225509.13  | 1524249.06 | 87.73             | 273°20'41"                  |

| № точки | Координаты |            | Дирекционный угол | Горизонтальное положение, м |
|---------|------------|------------|-------------------|-----------------------------|
|         | X          | Y          |                   |                             |
| 6       | 225514.25  | 1524161.48 | 15.69             | 273°17'08"                  |
| 7       | 225515.14  | 1524145.82 | 21.47             | 273°24'27"                  |
| 8       | 225516.42  | 1524124.39 | 160.05            | 273°59'05"                  |
| 9       | 225527.54  | 1523964.73 | 9.47              | 281°55'46"                  |
| 10      | 225529.50  | 1523955.46 | 5.02              | 312°04'24"                  |
| 11      | 225532.86  | 1523951.73 | 4.14              | 338°38'44"                  |
| 12      | 225536.72  | 1523950.23 | 10.5              | 356°26'18"                  |
| 13      | 225547.20  | 1523949.57 | 3.84              | 0°12'58"                    |
| 14      | 225551.05  | 1523949.59 | 21.76             | 8°04'53"                    |
| 15      | 225572.59  | 1523952.65 |                   |                             |
| 1       | 225559.18  | 1524340.94 | 49.62             | 186°30'37"                  |
| 2       | 225509.88  | 1524335.32 | 40.39             | 88°38'33"                   |
| 3       | 225510.84  | 1524375.70 |                   |                             |

### **1.5) Градостроительные регламенты, установленные Правилами землепользования и застройки.**

В границах проектируемой территории правилами землепользования и застройки Емуртлинского сельского поселения Упоровского муниципального района установлены следующие территориальные зоны:

зона автомобильных дорог общего пользования в соответствии с границами полосы отвода (**Тад**);

усадебная застройка низкой плотности проектируемая (**ЖУ<sub>2</sub>**);

зона резервных земель потенциально пригодных для жилой застройки (**Мж**);

зона сельскохозяйственных угодий (**СХу**);

рекреационная зона отдыха общепоселкового значения с преимущественным размещением объектов отдыха, зеленых насаждений общего пользования, прудами, озерами, пляжами и объектами обслуживания культурного и спортивно-оздоровительного назначения (**Р1**);

общественно-деловая образования (**ОДо**).

#### **ЖУ<sub>2</sub> – Жилая зона усадебной застройки низкой плотности существующая и проектируемая**

Зона усадебных жилых домов с отдельно стоящими объектами обслуживания местного значения.

Основные виды разрешенного использования земельных участков и объектов капитального строительства:

-отдельно стоящие жилые дома усадебного типа;

-двухквартирные жилые дома;

-магазины торговой площадью до 40м<sup>2</sup>, без специализированных магазинов строительных материалов, магазинов с наличием в них взрывоопасных веществ и материалов;

-детские сады, иные объекты дошкольного воспитания;

-школы начальные и средние;

-клубы (залы встреч и собраний) многоцелевого и специализированного назначения

-объекты, связанные с отправлением культа;

-парковки перед объектами обслуживающих и коммерческих видов использования;

- для ведения личного подсобного хозяйства.

Вспомогательные виды разрешенного использования:

- индивидуальные резервуары для хранения воды, скважины для забора воды, индивидуальные колодцы;
- объекты пожарной охраны (гидранты, резервуары, противопожарные водоемы);
- сады, огороды;
- бани, сауны, надворные туалеты;
- сооружения, связанные с выращиванием цветов, фруктов, овощей (парники, теплицы, оранжереи и т. д.);
- хозяйственные постройки;
- отдельно стоящие гаражи, а также открытые стоянки, но не более чем на 2 транспортных средства на 1 земельный участок;
- площадки для мусоросборников;
- аллеи, скверы.

Условно разрешенные виды использования:

- предприятия общественного питания;
- кабинеты практикующих врачей, центры народной и традиционной медицины;
- помещения для занятий спортом;
- спортплощадки, теннисные корты;
- отделения, участковые пункты милиции;
- библиотеки;
- аптеки;
- почтовые отделения, телефон, телеграф;
- сооружения для мелкорозничной торговли;
- мелкие объекты обслуживания;
- общественные резервуары для хранения воды;
- жилищно-эксплуатационные и аварийно-диспетчерские службы;
- лесозащитные полосы;
- оздоровительные центры;

Параметры:

1. Предельные размеры земельных участков для усадебных, одно-двухквартирных и много квартирных блокированных жилых домов устанавливаются органами местного самоуправления в соответствии с территориальными строительными нормами в зависимости от типа дома и других местных особенностей. Рекомендуемые предельные размеры следующие:

- для жилых домов усадебного типа —1200 кв.м.;
- для двухквартирных жилых домов—2400 кв.м на один дом;
- максимальная площадь участка для домов усадебного типа – 2000 кв.м;
- размеры земельных участков под гараж для автомашины – 30 кв.м, для мотоцикла – 18кв.м.

2. Усадебный одно-двухквартирный дом должен отстоять от красной линии улиц не менее чем на 5м, от красной линии проездов – не менее чем на 3м. Расстояние от хозяйственных построек до красных линий улиц и проездов должно быть не менее 5м;

3. До границы соседнего приквартирного участка расстояния по санитарно-бытовым условиям должны быть не менее:

- от усадебного, одно-двухквартирного и блокированного дома – 3м;
- от постройки для содержания скота и птицы – 4м;
- от других построек (бани, гаража и др) – 1м;
- от стволов высокорослых деревьев – 4м;
- от стволов среднерослых деревьев – 2м;
- от кустарника – 1м.

4. На территориях с застройкой усадебными, одно-двухквартирными домами расстояния от окон жилых комнат до стен соседнего дома и хозяйственных построек (сарая, гаража, бани), расположенных на соседних земельных участках, должно быть не менее 6м.

5. Коэффициент использования территории:

- для жилых домов усадебного типа – не более 0,67;
- для блокированных жилых домов – не более 1,5.

6. Высота зданий:

-для всех основных строений кол-во надземных этажей до двух с возможным использованием мансардного этажа и высота от уровня земли до верха плоской кровли не более 9,6м, до конька скатной кровли не более 13,6м;

-для всех вспомогательных строений высота от уровня земли до верха плоской кровли не более 4м, до конька скатной кровли не более 7м.

-исключение составляют шпили, башни, флагштоки.

7. Вспомогательные строения, за исключением гаражей, размещать со стороны улиц не допускается.

8. Требования к ограждению земельных участков: высота ограждения не должна превышать 2,0 м.

9. Предусмотреть при установлении границ обеспечение прав других лиц на пользование необходимыми для них объектами в границах земельного участка: частями подземного и надземного пространства, занятыми или предназначенными для размещения магистральных инженерных коммуникаций, пешеходными проходами и проездами к объектам, расположенным за пределами участка, если иной доступ к ним невозможен, а также к необходимым объектам общего пользования в соответствии с градостроительными нормативами и правилами землепользования застройки.

10. Относить к сервитутам, возлагаемым на владельцев недвижимости право ограниченного использования части чужого земельного участка для:

застройки, реконструкции, ремонта, осуществляемых для нужд государственного, общественного или частного интереса в сфере градостроительной деятельности;

строительства, реконструкции, ремонта и эксплуатации инженерно-транспортных коммуникаций и сооружений, других элементов недвижимости;

проведения работ по инженерной подготовке;

проезды и проходы через соседние земельные участки;

применения проникающих на определённой высоте устройств при возведении зданий, строений и сооружений.

**Одо – общественно-деловая зона с преимущественным размещением объектов образования и дошкольных учреждений.**

Основные виды разрешенного использования земельных участков и объектов капитального строительства:

- жилые дома;

-детские сады, иные объекты дошкольного воспитания;

-школы начальные и средние и специализированные;

-профессионально-технические учебные заведения;

-жилые дома для педагогического и обслуживающего персонала;

-учебные полигоны;

-производственные базы и мастерские учебных заведений;

-библиотеки, архивы, информационные центры;

-гостиницы;

-музеи, выставочные залы, художественные салоны;

-танцзалы, дискотеки, отдельно стоящие;

-кинотеатры, видеосалоны;

-отдельно стоящие магазины, торговые комплексы от 100 до 500 кв.м;

-торговые центры, выставки товаров;

-предприятия общественного питания (столовые, кафе, закусочные, бары, рестораны и т. п.);

-спортзалы (с бассейном или без), бассейны, спортклубы;

-залы, клубы, центры общения и досуговых занятий (для встреч, собраний, занятий детей и подростков, молодежи, взрослых) многоцелевого и специализированного назначения;

-компьютерные центры;

-теле-и радиостудии;

-аптеки;

-отделения, участковые пункты милиции;

-приемные пункты прачечных и химчисток, прачечные самообслуживания;

-некоммерческие коммунальные предприятия;

-аллеи, скверы, бульвары;

-объекты, связанные с отправлением культа.

Вспомогательные виды разрешенного использования:

-подземные и встроенные в здания гаражи и открытые автостоянки;

-парковки перед объектами деловых, культурных, обслуживающих и коммерческих видов использования;

-хозяйственные объекты для обслуживания учебных заведений

-общественные туалеты.

Условно разрешенные виды использования:

-общежития;

-офисы, конторы различных организаций, фирм, компаний;

-издательства и редакционные комплексы, рекламные агентства;

-отделения связи, почтовые отделения, телефонные и телеграфные станции;

-поликлиники;

-консультативные поликлиники;

-пошивочные ателье, ремонтные мастерские бытовой техники, парикмахерские и другие объекты обслуживания;

-бани, лечебно-оздоровительные центры;

-объекты пожарной охраны;

-антенны сотовой, радиорелейной и спутниковой связи;

-сооружения внешнего транспорта (автовокзал, автостанция).

-дома престарелых.

Параметры:

Площадь озеленения земельных участков – не менее 20% территории.

Высота зданий: для всех основных строений количество наземных этажей – до 3; высота от уровня земли до верха кровли – не более 15м.

Минимальное расстояние между учебными корпусами и проезжей частью скоростных и магистральных улиц непрерывного движения – 50м; проезжей частью улиц и дорог местного значения – 25м.

#### **СХУ- зона сельскохозяйственных угодий.**

Зона сельскохозяйственного использования выделена для обеспечения правовых условий сохранения сельскохозяйственных угодий, предотвращения их занятия другими видами деятельности при соблюдении нижеследующих видов и параметров разрешенного использования недвижимости. Зона предназначена для выращивания сельхозпродукции открытым способом.

Основные виды разрешенного использования земельных участков и объектов капитального строительства:

-сельскохозяйственные угодья (пашни, сады, огороды, сенокосы, пастбища, залежи);

-сельскохозяйственные предприятия, опытно-производственные, учебные, учебно-опытные и учебно-производственные хозяйства, научно-исследовательские учреждения;

-образовательные учреждения высшего профессионального, среднего профессионального образования сельского хозяйства и

общеобразовательные учреждения для сельскохозяйственного производства, научно-исследовательских и учебных целей.

Вспомогательные виды разрешенного использования:

- инженерные коммуникации и транспортные сооружения;
- леса, многолетние насаждения, замкнутые водоемы;
- лесополосы; здания, строения, сооружения, необходимые для функционирования сельского хозяйства,
- внутрихозяйственные дороги, коммуникации

### **Р1 – Рекреационная зона.**

Рекреационная зона отдыха общепоселкового значения с преимущественным размещением городских объектов отдыха, зеленых насаждений общего пользования и объектами обслуживания культурного и спортивно-оздоровительного назначения.

Основные виды разрешенного использования земельных участков и объектов капитального строительства:

- сооружения для занятия спортом и отдыха на природе;
- базы отдыха, спортивные базы, туристические базы, спортивные школы;
- летние детские дачи;
- профилактории, санатории;
- спортзалы, стадионы, спортивные площадки;
- универсальные, спортивные и развлекательные комплексы;
- лесные насаждения, сады;
- спортклубы, гольф-клубы;
- спортивные и игровые площадки для отдыха;
- велотреки;
- лесопарки, лугопарки;
- тренировочные базы, лыжные базы;
- кемпинги;
- пункты проката игрового и спортивного инвентаря;
- школы;

Вспомогательные виды разрешенного использования:

- гостиницы, дома приема гостей, центры обслуживания туристов;
- бассейны, бани, сауны;
- объекты мелкорозничной торговли;
- кафе, бары, рестораны;
- стоянки автотранспорта исходя из нормы: 1 место парковки на 50 посетителей;
- общественные туалеты;
- места для пикников, вспомогательные строения и инфраструктура для отдыха;
- объекты первой медицинской помощи;
- жилые дома для персонала, обслуживающего объекты отдыха;
- элементы дизайна, скульптурные композиции, объекты декоративно-монументального искусства, малые архитектурные формы.

Условно разрешенные виды использования:

- интернаты для пожилых людей;
- зоопарки;
- спортивные арены (с трибунами);
- мотодромы;
- ипподромы;
- объекты пожарной охраны.

### **Т – Зона инженерной и транспортной инфраструктуры.**

**Тад** - зона автомобильных дорог общего пользования в соответствии с границами полосы отвода

Основные виды разрешенного использования земельных участков и объектов капитального строительства:

- проезжие части улиц и дорог;



- мосты, путепроводы, акведуки, виадуки, трубы, подземные переходы;
- водоотводные сооружения;
- подпорные и защитные стенки;
- подземные коммуникации и сооружения на них;
- пешеходные и велосипедные дорожки;
- бульвары и прочие зеленые насаждения.

Вспомогательные виды разрешенного использования:

-киоски, лоточная торговля, временные павильоны розничной торговли и обслуживания;

-здания, сооружения, необходимые для строительства и эксплуатации улиц и дорог;

-рекламные щиты;

-гаражи.

Условно разрешенные виды использования:

-парковки;

-автозаправочные станции.

Параметры:

1. Места прокладки коммуникаций по улицам и транспортным магистралям определяются их поперечными профилями. При прокладке коммуникаций в охранных зонах требуется согласование специально уполномоченных государственных органов.

6. При проектировании и строительстве магистральных коммуникаций, как правило, не допускается их прокладка под проезжей частью улиц.

Согласно части 4 ст. 36 Градостроительного кодекса РФ действие градостроительного регламента не распространяется на земельные участки, предназначенные для размещения линейных объектов и (или) занятые линейными объектами.

## **2) Положения о характеристиках планируемого развития территории.**

### **2.1) Параметры развития системы транспортного обслуживания.**

Автомобильная дорога Емуртла-Буньково, участок Емуртла-Бердюгино обеспечивает транспортное сообщение между Буньковским и Емуртлинским сельскими поселениями Упоровского муниципального района Тюменской области. В границах проектируемой территории трасса автомобильной дороги имеет 5 углов поворота.

Технические параметры автомобильной дороги Емуртла-Буньково, участок Емуртла-Бердюгино, представленные далее в таблице № 2, определены в соответствии с СП 34.13330.2012 «Автомобильные дороги» актуализированная редакция СНиП 2.05.02-85\*».

Проектом планировки территории для автомобильной дороги Емуртла-Буньково, участок Емуртла-Бердюгино устанавливается IV техническая категория.

**Таблица № 2. Технические параметры.**

| <b>Наименование</b>       | <b>Показатели</b> |
|---------------------------|-------------------|
| Протяженность, км         | 3,69868           |
| Расчетная скорость, км/ч  | 80                |
| Число полос движения, шт. | 2                 |
| Ширина полосы движения, м | 3,0               |
| Ширина обочины, м         | 2,0               |

| Наименование                         | Показатели              |
|--------------------------------------|-------------------------|
| Ширина укрепленной полосы обочины, м | 0,5                     |
| Тип дорожной одежды                  | переходный              |
| Вид покрытия                         | щебень                  |
| Наименьший радиус кривой в плане, м  | 300                     |
| Наименьший радиус выпуклой кривой, м | 2500                    |
| Наименьший радиус вогнутой кривой, м | 3400                    |
| Наибольший продольный уклон, ‰       | 25                      |
| Расчетные нагрузки                   | АК-10<br>ГОСТ52748-2007 |

Организация пассажирского движения в границах проектируемой территории и размещение мест хранения автотранспорта не предусмотрено.

Организация пешеходного движения и велосипедного движения в границах проектируемой территории не предусмотрена.

## **2.2) Параметры развития инженерной инфраструктуры.**

В границах проектируемой территории предусмотрено размещение сетей электроснабжения и сетей связи.

В границах проектируемой территории проходят нижеследующие сети электроснабжения:

- воздушные линии электропередачи напряжением 0,4 кВ;
- воздушные линии электропередачи напряжением 10 кВ.

Проектом планировки территории предусмотрено переустройство воздушных линий электропередачи на участках пересечения с автомобильной дорогой Емуртла-Буньково, участок Емуртла-Бердюгино.

В границах проектируемой территории предусмотрено сохранение воздушных и кабельных **линий связи**.

В рамках развития инженерной инфраструктуры территории проектом планировки территории предусмотрено устройство трех водопропускных труб, устраиваемых в понижениях рельефа для предотвращения застоя воды у подошвы насыпи.

## **2.3) Параметры благоустройства территории.**

Проектом планировки территории предусмотрено благоустройство территории:

- рекультивация нарушенных земель;
- устройство наружного освещения на территории примыкающей к застройке;

Рекультивация должна выполняться в два этапа: технический этап и биологический.

## **2.4) Границы территорий общего пользования.**

Границы территорий общего пользования обозначены действующими и проектируемыми красными линиями.

## **2.5) Размещение объектов социально-культурного и коммунально-бытового обслуживания населения.**

В границах проектируемой территории не предусмотрено размещение объектов социально-культурного и коммунально-бытового обслуживания населения.

## 2.6) Мероприятия по защите территорий от воздействия чрезвычайных ситуаций природного и техногенного характера и мероприятий по гражданской обороне с обоснованием количества и вместимости объектов гражданской обороны.

Одной из основных задач в области гражданской обороны является оповещение населения об опасностях, возникающих при ведении военных действий или вследствие этих действий, а также при возникновении чрезвычайных ситуаций природного и техногенного характера.

С целью защиты населения от опасных метеорологических явлений и процессов предусматривается комплекс мероприятий по предотвращению развития гололедных явлений, града, снежных заносов.

Для защиты зданий, сооружений от воздействия молнии применяются различные способы: установка молниеприемников, токоотводов и заземлителей, экранирование и др.

Для ликвидации пожара (аварийной ситуации и последствий аварийной ситуации) будут привлекаться силы и средства пожарной охраны. Подразделением пожарно-спасательной службы, обслуживающим район размещения линейного объекта, является ФГКУ «25 ОФПС по Тюменской области», г. Заводоуковск (Заводоуковский и Упоровский районы).

В ФГКУ 25 ОФПС по Тюменской области входят следующие структурные подразделения:

- ОП при 143 ПЧ ФПС по охране с. Буньково, Упоровского муниципального р-на;
- ОП при 143 ПЧ ФПС по охране с. Емуртла, Упоровского муниципального р-на.

Проектом планировки территории в границах проектируемой территории не предусмотрено устройство убежищ, противорадиационных укрытий и т.д.

### 3) Техничко-экономические показатели проекта.

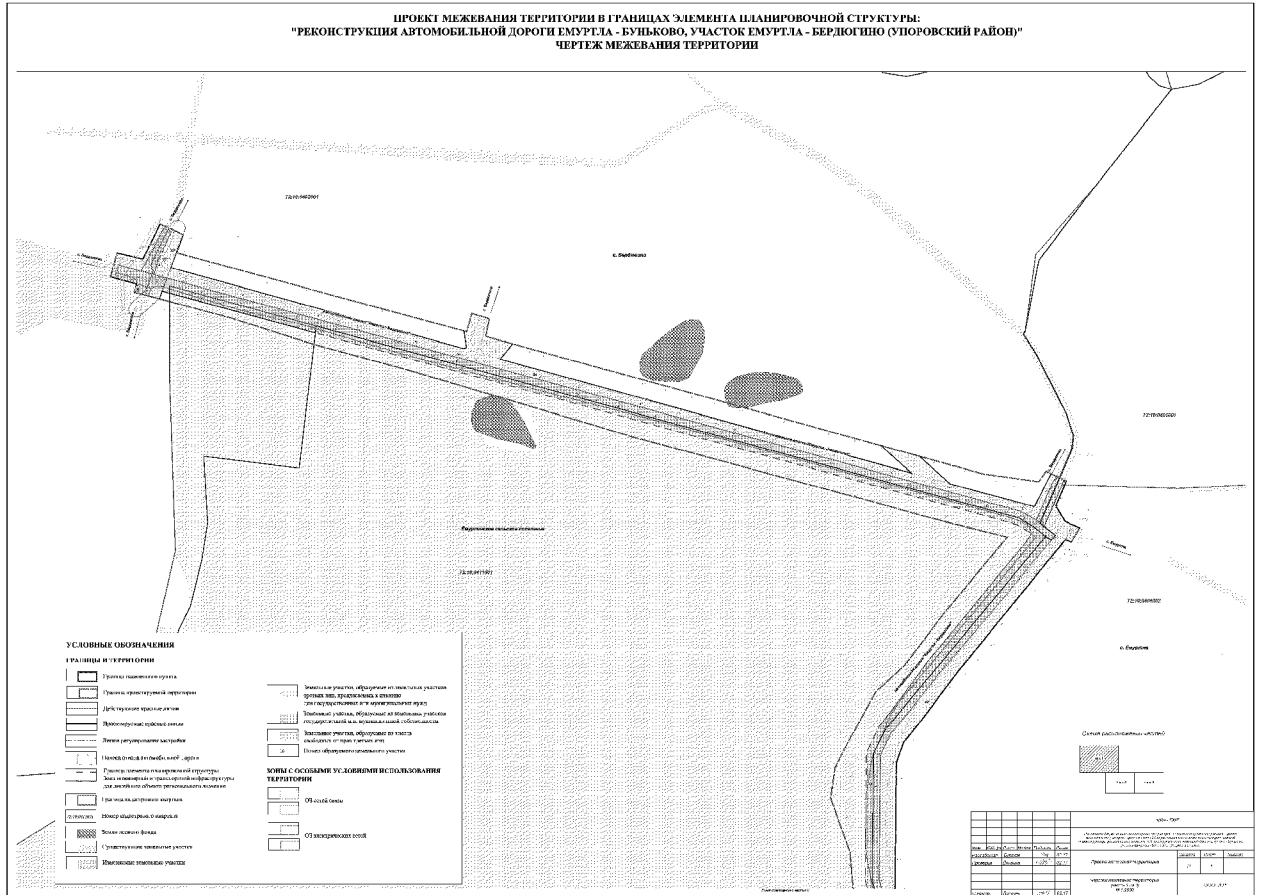
| № п/п | Наименование показателя   | Единица измерения   | Значение |
|-------|---|---|----------|
| 1     | <b>Территория</b>   |   |          |
| 1.1   | Общая площадь проектируемой территории  | га  | 27,8     |
|       | В том числе   |   |          |
| 1.1.1 | Зона автомобильных дорог общего пользования в соответствии с границами полосы отвода    | га  | 14,0     |
|       |   | % от общей площади земель в установленных границах проектируемой территории | 50,0     |
| 1.1.2 | Зона усадебной застройки низкой плотности проектируемая                                 | га  | 0,2      |
|       |   | %   | 0,7      |
| 1.1.3 | Зона резервных земель потенциально пригодных для жилой застройки                        | га  | 0,04     |
|       |   | %   | 0,1      |
| 1.1.4 | Зона сельскохозяйственных угодий  | га  | 3,3      |
|       |   | %   | 11,9     |
| 1.1.5 | Зона отдыха общепоселкового значения  | га  | 0,8      |
|       |   | %   | 2,9      |
| 1.1.6 | Общественно-деловая зона образования  | га  | 0,6      |
|       |   | %   | 2,1      |
| 2     | <b>Транспортная инфраструктура</b>  |   |          |
| 2.1   | Протяженность автомобильных дорог и съездов в границах элемента планировочной структуры | км  | 4,198    |

| <b>№ п/п</b> | <b>Наименование показателя</b>   | <b>Единица измерения</b> | <b>Значение</b> |
|--------------|----------------------------------|--------------------------|-----------------|
| 2.1.1        | а.д. «Емуртла – Бердюгино»       | км                       | 3,698           |
| 2.1.2        | съезды на прилегающую территорию | км                       | 0,5             |
| <b>3</b>     | <b>Инженерная инфраструктура</b> |                          |                 |
|              | Общая протяженность сетей        | км                       | 1,1             |
| 3.1          | Электроснабжение                 | км                       | 0,6             |
| 3.2          | Сети связи                       | км                       | 0,5             |
| <b>4</b>     | <b>Водопропускные трубы</b>      | <b>шт</b>                | <b>4</b>        |

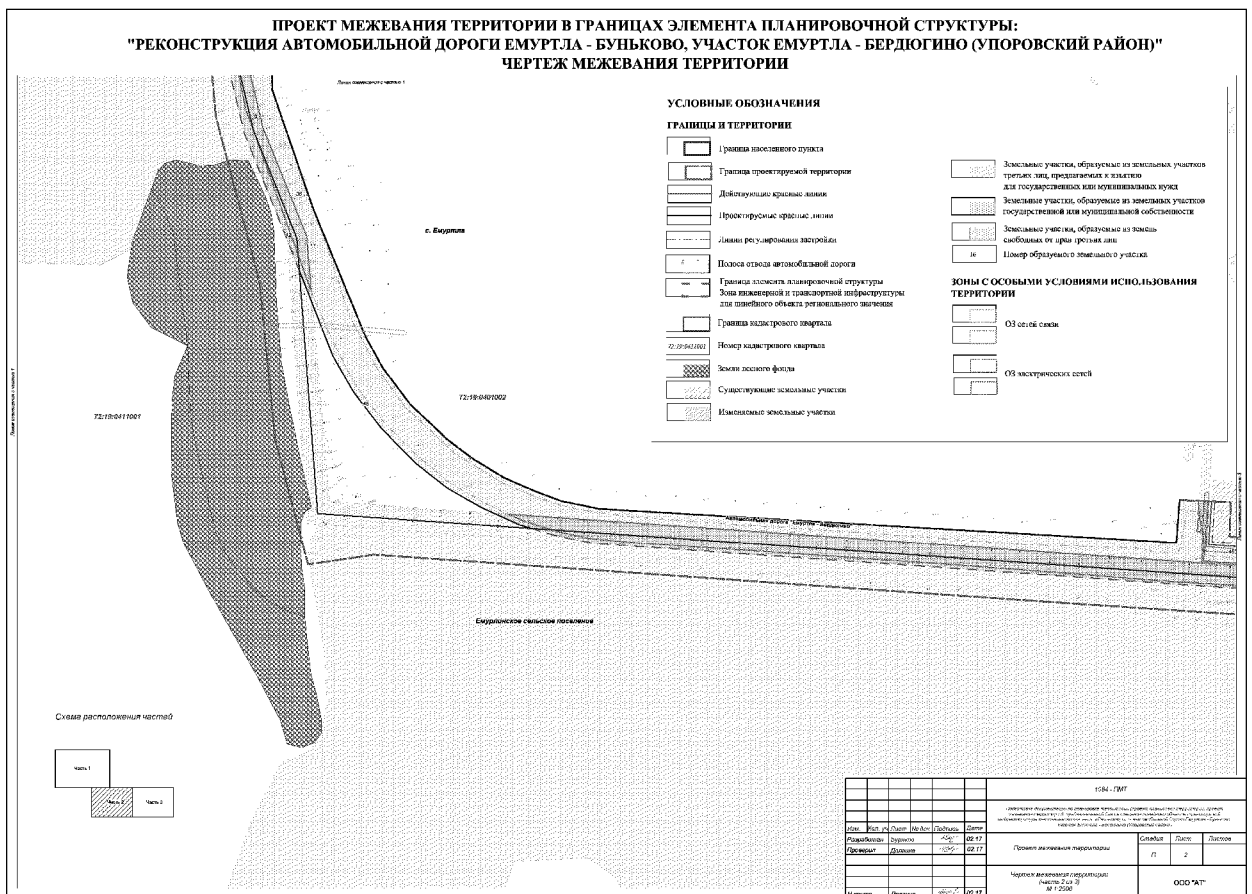
## 2. Проект межевания территории. Основная часть.

### 2.1. Графические материалы. Чертежи межевания территории.

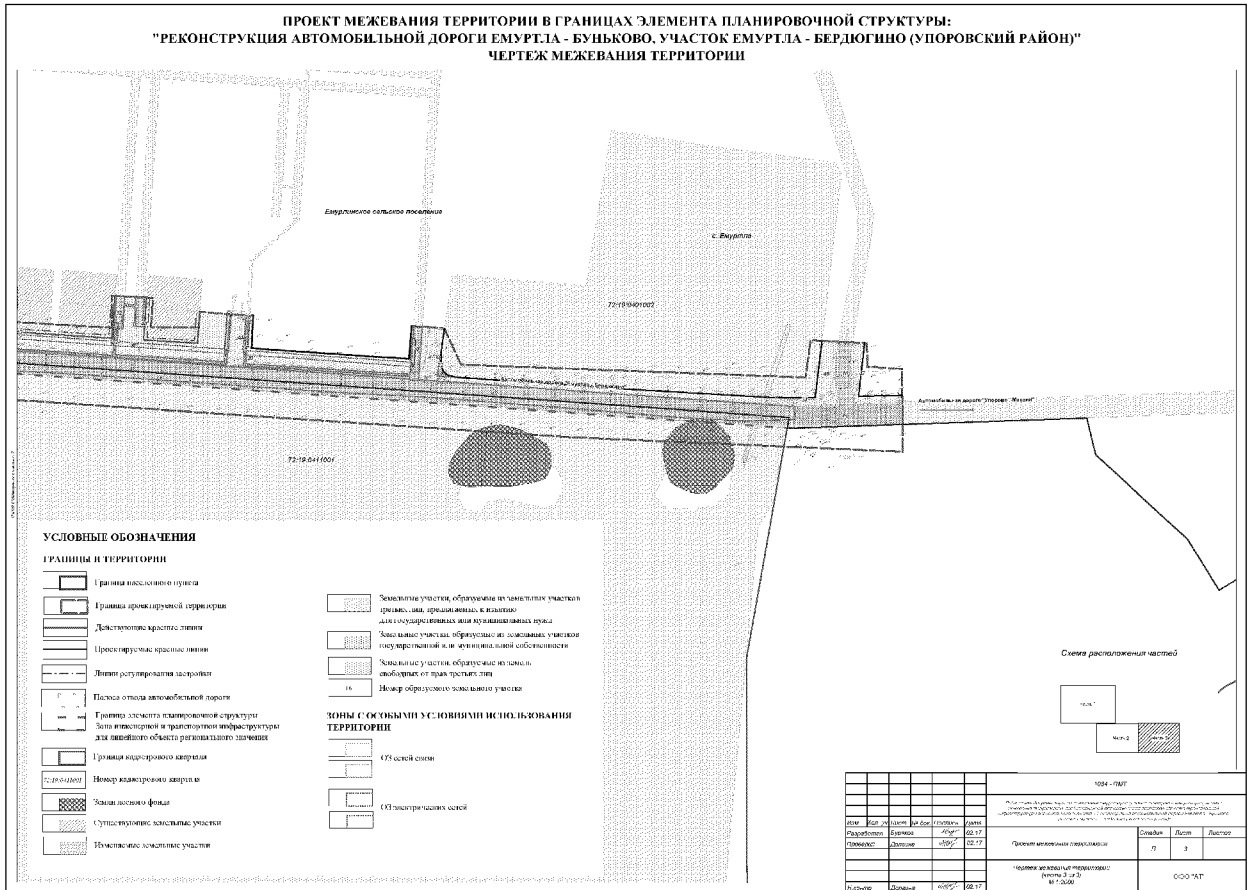
Чертеж межевания территории (лист 1).



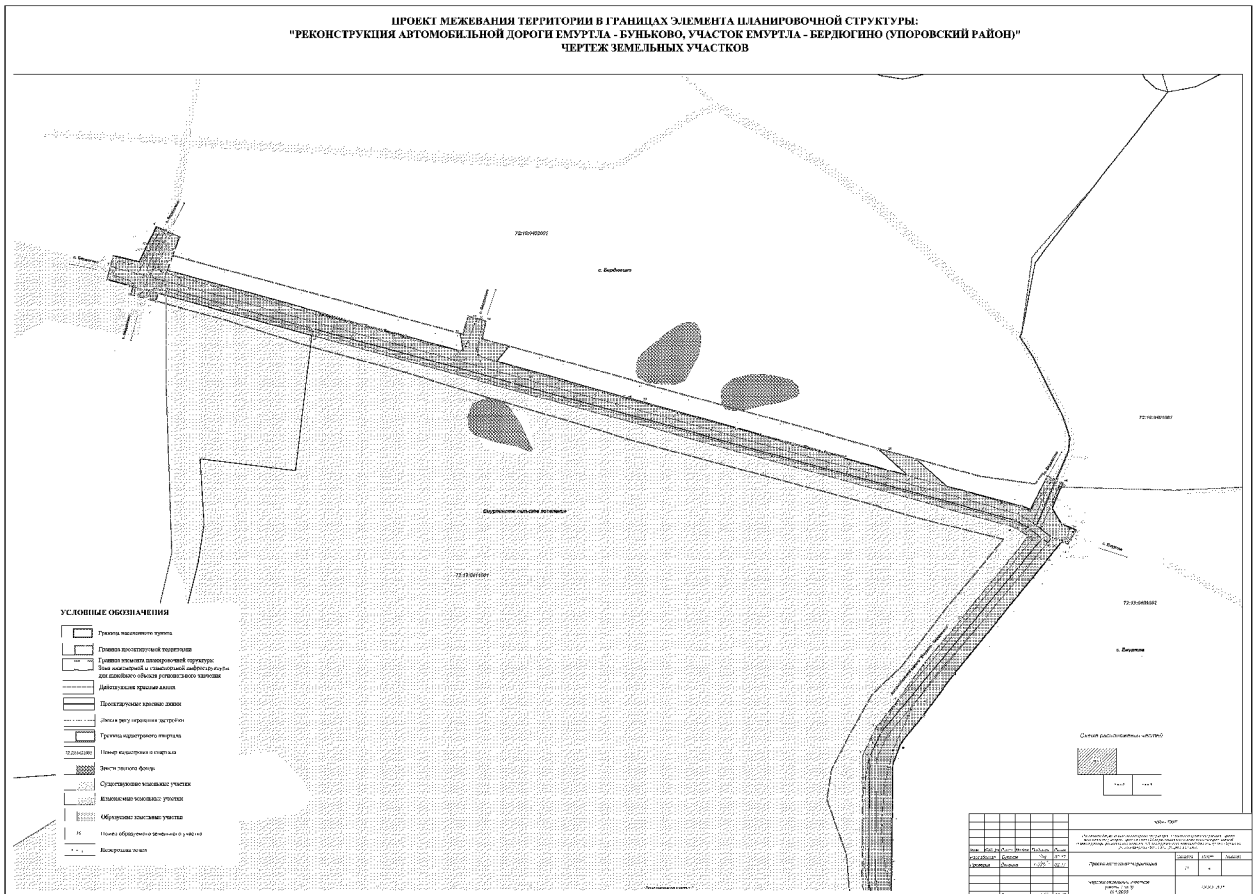
Чертеж межевания территории (лист 2).



Чертеж межевания территории (лист 3).



Чертеж земельных участков (лист 1).











## 2.2. Текстовая часть проекта межевания территории.

### 1) Введение.

Межевание осуществляется на основе сведений о земельных участках, полученных в филиале ФГБУ «Федеральная кадастровая палата Федеральной службы государственной регистрации, кадастра и картографии по Тюменской области», Управлении Росреестра по Тюменской области.

Подготовка проекта межевания осуществляется в целях установления границ образуемых и изменяемых земельных участков для строительства и размещения линейного объекта транспортной инфраструктуры регионального значения «Реконструкция автомобильной дороги Емуртла - Буньково, участок Емуртла - Бердюгино (Упоровский район)».

Подготовка проекта межевания осуществляется в границах элемента планировочной структуры: зона инженерной и транспортной инфраструктуры для размещения линейного объекта регионального значения «Реконструкция автомобильной дороги Емуртла - Буньково, участок Емуртла - Бердюгино (Упоровский район)», выделенного проектом планировки территории.

Линейный объект транспортной инфраструктуры реализуются с целью повышения технического уровня автомобильных дорог их пропускной способности и создания современной, развитой и эффективной автомобильной дорожной сети регионального значения.

Исходные данные:

- топографическая съемка М 1:500;
- приказ Главного управления строительства Тюменской области от 30.12.2016 № 1084-ОД «О подготовке документации по планировке территории (проект планировки территории, проект межевания территории) линейного объекта транспортной инфраструктуры регионального значения».

### 2) Характеристика проектируемой территории.

#### 2.1) Границы проектируемой территории.

В административном отношении граница проектируемой территории находится в Емуртлинском сельском поселении Упоровского муниципального района Тюменской области.

Линейный объект транспортной инфраструктуры регионального значения «Реконструкция автомобильной дороги Емуртла - Буньково, участок Емуртла - Бердюгино (Упоровский район)» размещен в кадастровых кварталах 72:19:0401001, 72:19:0401002, 72:19:0402001, 72:19:0411001.

Ориентировочная площадь проектируемой территории в соответствии с заданием на подготовку документации по планировке территории (далее – Задание), утвержденным приказом Главного управления строительства Тюменской области от 30.12.2016 № 1084-ОД «О подготовке документации по планировке территории (проект планировки территории, проект межевания территории) линейного объекта транспортной инфраструктуры регионального значения», составляет 30,9 га.

В соответствии с п. 5 Задания площадь проектируемой территории уточнена и составляет 27,8 га.

Уточненная граница проектируемой территории имеет замкнутый контур и представлена на рисунке № 1. Координаты поворотных точек уточненной границы проектируемой территории приведены в таблице № 1.

**Таблица № 1. Координаты поворотных точек уточненной границы проектируемой территории.**

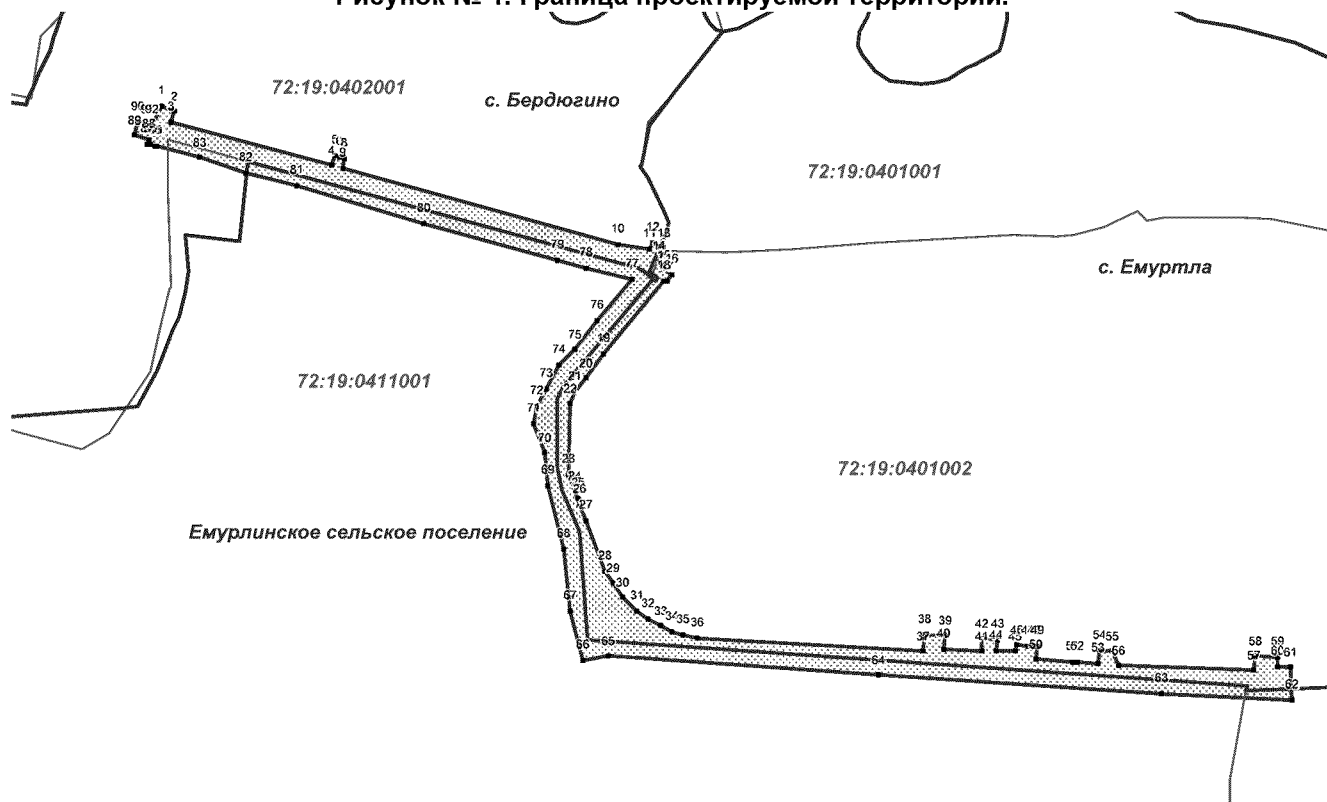
| № точки | Координаты поворотных точек |            |
|---------|-----------------------------|------------|
|         | X                           | Y          |
| 1       | 226861,41                   | 1521710,70 |

| № точки | Координаты поворотных точек |            |
|---------|-----------------------------|------------|
|         | X                           | Y          |
| 47      | 225585,53                   | 1523756,40 |

|    |           |            |
|----|-----------|------------|
| 2  | 226847,98 | 1521740,94 |
| 3  | 226824,19 | 1521732,09 |
| 4  | 226721,18 | 1522111,81 |
| 5  | 226745,03 | 1522118,50 |
| 6  | 226741,37 | 1522131,02 |
| 7  | 226740,02 | 1522135,91 |
| 8  | 226738,09 | 1522141,63 |
| 9  | 226715,08 | 1522136,96 |
| 10 | 226535,48 | 1522786,77 |
| 11 | 226525,11 | 1522860,41 |
| 12 | 226538,73 | 1522869,92 |
| 13 | 226526,26 | 1522896,52 |
| 14 | 226493,49 | 1522882,66 |
| 15 | 226473,33 | 1522894,67 |
| 16 | 226464,74 | 1522914,10 |
| 17 | 226446,69 | 1522903,08 |
| 18 | 226449,65 | 1522895,11 |
| 19 | 226277,37 | 1522754,69 |
| 20 | 226218,42 | 1522710,74 |
| 21 | 226185,32 | 1522684,06 |
| 22 | 226158,38 | 1522674,04 |
| 23 | 225990,89 | 1522672,17 |
| 24 | 225948,65 | 1522686,61 |
| 25 | 225935,45 | 1522691,27 |
| 26 | 225919,39 | 1522696,65 |
| 27 | 225881,73 | 1522709,78 |
| 28 | 225763,27 | 1522758,25 |
| 29 | 225734,65 | 1522774,10 |
| 30 | 225700,92 | 1522799,40 |
| 31 | 225669,11 | 1522833,02 |
| 32 | 225649,68 | 1522858,56 |
| 33 | 225632,81 | 1522886,67 |
| 34 | 225620,54 | 1522914,78 |
| 35 | 225611,34 | 1522939,31 |
| 36 | 225604,32 | 1522973,94 |
| 37 | 225572,68 | 1523507,69 |
| 38 | 225612,28 | 1523510,61 |
| 39 | 225610,28 | 1523558,02 |
| 40 | 225578,31 | 1523556,86 |
| 41 | 225573,06 | 1523645,45 |
| 42 | 225602,71 | 1523645,45 |
| 43 | 225600,96 | 1523683,25 |
| 44 | 225573,64 | 1523681,51 |
| 45 | 225573,20 | 1523725,55 |
| 46 | 225587,99 | 1523726,64 |

|    |           |            |
|----|-----------|------------|
| 48 | 225584,67 | 1523770,10 |
| 49 | 225584,70 | 1523775,88 |
| 50 | 225554,53 | 1523774,38 |
| 51 | 225548,54 | 1523860,89 |
| 52 | 225547,81 | 1523870,14 |
| 53 | 225544,75 | 1523920,02 |
| 54 | 225574,75 | 1523922,14 |
| 55 | 225572,60 | 1523952,65 |
| 56 | 225539,24 | 1523968,01 |
| 57 | 225527,28 | 1524286,41 |
| 58 | 225561,84 | 1524291,06 |
| 59 | 225559,18 | 1524342,91 |
| 60 | 225537,25 | 1524343,58 |
| 61 | 225535,25 | 1524375,48 |
| 62 | 225458,83 | 1524376,15 |
| 63 | 225472,25 | 1524069,88 |
| 64 | 225516,80 | 1523402,48 |
| 65 | 225561,36 | 1522765,77 |
| 66 | 225552,28 | 1522705,36 |
| 67 | 225668,06 | 1522675,00 |
| 68 | 225814,20 | 1522660,38 |
| 69 | 225965,70 | 1522620,18 |
| 70 | 226041,23 | 1522613,31 |
| 71 | 226111,93 | 1522588,05 |
| 72 | 226152,15 | 1522594,04 |
| 73 | 226194,42 | 1522616,15 |
| 74 | 226249,97 | 1522646,95 |
| 75 | 226285,35 | 1522684,83 |
| 76 | 226354,53 | 1522737,45 |
| 77 | 226452,66 | 1522818,97 |
| 78 | 226479,63 | 1522711,32 |
| 79 | 226498,54 | 1522644,61 |
| 80 | 226583,27 | 1522330,22 |
| 81 | 226673,04 | 1522028,31 |
| 82 | 226705,24 | 1521909,64 |
| 83 | 226740,24 | 1521799,42 |
| 84 | 226767,12 | 1521698,43 |
| 85 | 226768,21 | 1521694,19 |
| 86 | 226771,40 | 1521681,82 |
| 87 | 226772,46 | 1521677,44 |
| 88 | 226783,36 | 1521679,83 |
| 89 | 226792,55 | 1521646,09 |
| 90 | 226823,79 | 1521654,52 |
| 91 | 226818,95 | 1521675,68 |
| 92 | 226816,06 | 1521688,18 |

Рисунок № 1. Граница проектируемой территории.



## 2.2) Сведения о проектируемой территории.

В границах проектируемой территории проходят следующие объекты инженерной и транспортной инфраструктур:

- муниципальные автомобильные дороги;
- автомобильная дорога регионального значения «Емуртла – Буньково»;
- сети связи;
- воздушные линии электропередач 0,4 кВ, 10 кВ.

Граница проектируемой территории размещена на землях населенных пунктов; землях сельскохозяйственного назначения; землях лесного фонда; землях промышленности, энергетики, транспорта, связи, радиовещания, телевидения, информатики, землях для обеспечения космической деятельности, землях обороны, безопасности и землях иного специального назначения; землях, являющихся неразграниченной государственной собственностью.

## 2.3) Сведения об исходных земельных участках.

В границы проектируемой территории попадают земельные участки, находящиеся в государственной, муниципальной собственности, постоянном (бессрочном) пользовании, участки в долгосрочной аренде.

Сведения об изменяемых земельных участках представлены в таблице № 2.1.

Таблица № 2.1. Сведения об изменяемых земельных участках.

| № п/п | Кадастровый номер земельного участка в ГКН | Площадь, кв.м. | Категория земель         | Вид разрешенного использования                                  | Права и ограничения                   |
|-------|--|----------------|--------------------------|---|---------------------------------------|
| 1     | 72:19:0000000:54                           | 1096           | земли населённых пунктов | для размещения и использования по назначению объекта энергетики | Сведения о правах отсутствуют, аренда |

| № п/п | Кадастровый номер земельного участка в ГКН | Площадь, кв.м. | Категория земель   | Вид разрешенного использования   | Права и ограничения  |
|-------|--|----------------|--|--|--|
| 2     | 72:19:0000000:330                          | 128182         | земли населённых пунктов   | под существующую автомобильную дорогу Емуртла - Буньково                             | Собственность субъекта РФ, постоянное (бессрочное) пользование |
| 3     | 72:19:0000000:412                          | 23845          | земли населённых пунктов   | под полосой отвода муниципальных автомобильных дорог                                 | Сведения о правах отсутствуют                                  |
| 4     | 72:19:0000000:331                          | 313518         | земли промышленности, энергетики, транспорта и иного специального назначения | под существующую автомобильную дорогу Емуртла - Буньково                             | Собственность субъекта РФ, постоянное (бессрочное) пользование |
| 5     | 72:19:0000000:418                          | 102418         | земли населённых пунктов   | под полосой отвода муниципальных автомобильных дорог                                 | Сведения о правах отсутствуют                                  |
| 6     | 72:19:0402001:118                          | 56000          | земли населённых пунктов   | для сельскохозяйственного производства   | Сведения о правах отсутствуют, аренда                          |
| 7     | 72:19:0411001:289                          | 20289521       | земли сельскохозяйственного назначения                                       | для сельскохозяйственного производства   | Сведения о правах отсутствуют, аренда                          |
| 8     | 72:19:0401002:541(1)                       | 54959          | земли населённых пунктов   | для строительства инженерных сетей (электро-снабжение, водоснабжение, газоснабжение) | постоянное (бессрочное) пользование                            |
| 9     | 72:19:0401002:548                          | 62125          | земли населённых пунктов   | под нежилыми зданиями (школа, котельная)   | Собственность, постоянное (бессрочное) пользование             |
| 10    | 72:19:0401001:265                          | 1655           | земли населённых пунктов   | под полосой отвода муниципальных автомобильных дорог                                 | Сведения о правах отсутствуют                                  |

Земельные участки, границы которых сохраняются без изменений, отнесены к существующим земельным участкам.

Сведения о существующих земельных участках представлены в таблице № 2.2.

Таблица № 2.2 - Сведения о существующих земельных участках.

| № п/п | Кадастровый номер земельного участка в ГКН | Площадь, кв.м. | Категория земель         | Вид разрешенного использования     | Права и ограничения           |
|-------|--|----------------|--------------------------|------------------------------------|-------------------------------|
| 1     | 72:19:0401002:477 (статус временный)       | 1505           | земли населённых пунктов | Для индивидуальной жилой застройки | Сведения о правах отсутствуют |
| 2     | 72:19:0401002:581 (статус временный)       | 1505           | земли населённых пунктов | Для индивидуальной жилой застройки | Сведения о правах отсутствуют |
| 3     | 72:19:0401002:596 (статус временный)       | 1505           | земли населённых пунктов | Для индивидуальной жилой застройки | Сведения о правах отсутствуют |
| 4     | 72:19:0401002:587                          | 1479           | земли населённых пунктов | Для индивидуальной жилой застройки | Собственность, аренда         |
| 5     | 72:19:0401002:595 (статус временный)       | 1479           | земли населённых пунктов | Для индивидуальной жилой застройки | Сведения о правах отсутствуют |

| № п/п | Кадастровый номер земельного участка в ГКН | Площадь, кв.м. | Категория земель         | Вид разрешенного использования     | Права и ограничения           |
|-------|--|----------------|--------------------------|------------------------------------|-------------------------------|
| 6     | 72:19:0401002:478<br>(статус временный)    | 1479           | земли населённых пунктов | Для индивидуальной жилой застройки | Сведения о правах отсутствуют |

### 3) Проектное решение.

#### 3.1) Сведения об образуемых земельных участках.

В результате межевания в границах элемента планировочной структуры: зона инженерной и транспортной инфраструктуры для размещения линейного объекта регионального значения «Реконструкция автомобильной дороги Емуртла - Буньково, участок Емуртла - Бердюгино (Упоровский район)» образовано 48 земельных участков, в том числе из неразграниченных земель.

Вид разрешенного использования образуемых земельных участков установлен в соответствии с Правилами землепользования и застройки Емуртлинского сельского поселения Упоровского муниципального района Тюменской области: проезжие части улиц и дорог (в том числе для размещения линейного объекта транспортной инфраструктуры регионального значения «Реконструкция автомобильной дороги Емуртла - Буньково, участок Емуртла - Бердюгино (Упоровский район)»).

Образуемые земельные участки, попадающие в границы элемента планировочной структуры, относятся к территории общего пользования.

Земельные участки образуются при разделе земельного участка, разделе с сохранением исходного земельного участка в измененных границах, перераспределении земель, из земель, находящихся в государственной или муниципальной собственности.

Сведения об образуемых земельных участках представлены в таблице № 3.1.

Ведомость координат поворотных точек границ образуемых земельных участков представлена в Приложении А.

Образуемые земельные участки, предлагаемые к безвозмездной передаче для государственных или муниципальных нужд, указаны в таблице № 3.1.

В соответствии с ч. 3, 6 статьи 11.9 Земельного кодекса Российской Федерации границы земельных участков не должны пересекать границы муниципальных образований и (или) границы населенных пунктов. Образование земельных участков не должно приводить к вклиниванию, вкрапливанию, изломанности границ, чересполосице, невозможности размещения объектов недвижимости и другим препятствующим рациональному использованию и охране земель недостаткам, а также нарушать требования, установленные настоящим Кодексом, другими федеральными законами.

Согласно сведениям, полученным в филиале ФГБУ «Федеральная кадастровая палата Федеральной службы государственной регистрации, кадастра и картографии по Тюменской области», границы изменяемых (исходных) земельных участков пересекают границы населенных пунктов, пересекают (не соответствуют) границы (границам) смежных земельных участков, сведения о которых имеются в государственном кадастре недвижимости (границы земельных участков установлены в соответствии с требованиями действующего законодательства).

Проектом межевания территории предусмотрено устранение выявленных пересечений границ смежных земельных участков. Границы образуемых земельных участков сформированы с учетом границ населенных пунктов, сведения о которых содержатся в государственном кадастре недвижимости, сформированы границы земельных участков в местах чересполосицы.

Таблица № 3.1. Ведомость образуемых земельных участков.

| № п/п | № ЗУ на Чертеже | Обозначение образуемого земельного участка | Кадастровый номер изменяемого (исходного) земельного участка | Площадь, кв.м. | Примечание             |
|-------|-----------------|--|--|----------------|------------------------|
| 1     | 1               | :412:ЗУ1                                   | 72:19:0000000:412<br>(обособленный ЗУ<br>72:19:0402001:98)   | 840.45         |                        |
| 2     | 2*              | :412:ЗУ2                                   |  | 334.57         |                        |
| 3     | 3               | :412:ЗУ3                                   |  | 44.72          |                        |
| 4     | 4               | :54:ЗУ1                                    | 72:19:0000000:54<br>(обособленный ЗУ<br>72:19:0402001:40)    | 0.07           | безвозмездная передача |
| 5     | 5               | :265:ЗУ1                                   | 72:19:0401001:265  | 415.42         |                        |
| 6     | 6               | :265:ЗУ2                                   |  | 6.13           |                        |
| 7     | 7               | :330:ЗУ1                                   | 72:19:0000000:330<br>(обособленный ЗУ<br>72:19:0402001:96)   | 11 678.66      |                        |
| 8     | 8*              | :330:ЗУ2                                   |  | 300.25         |                        |
| 9     | 9               | :330:ЗУ3                                   | 72:19:0000000:330<br>(обособленный ЗУ<br>72:19:0401002:320)  | 21 056.02      |                        |
| 10    | 10              | :330:ЗУ4                                   | 72:19:0000000:330<br>(обособленный ЗУ<br>72:19:0402001:96)   | 416.37         |                        |
| 11    | 11              | :330:ЗУ5                                   | 72:19:0000000:330<br>(обособленный ЗУ<br>72:19:0401002:320)  | 2492.15        |                        |
| 12    | 12              | :331:ЗУ1                                   | 72:19:0000000:331<br>(обособленный ЗУ<br>72:19:0411001:122)  | 12181.50       |                        |
| 13    | 13              | :331:ЗУ2                                   |  | 871.55         |                        |
| 14    | 14              | :331:ЗУ3                                   |  | 16371.04       |                        |
| 15    | 15              | :331:ЗУ4                                   |  | 903.50         |                        |
| 16    | 16              | :418:ЗУ1                                   | 72:19:0000000:418<br>(обособленный ЗУ<br>72:19:0401002:327)  | 804.03         |                        |
| 17    | 17*             | :118:ЗУ1                                   | 72:19:0402001:118  | 72.24          | безвозмездная передача |
| 18    | 18              | :118:ЗУ2                                   |  | 98.00          | безвозмездная передача |
| 19    | 19*             | :118:ЗУ3                                   |  | 52.36          |                        |
| 20    | 20              | :289:ЗУ1                                   | 72:19:0411001:289  | 1425.63        | безвозмездная передача |
| 21    | 21              | :289:ЗУ2                                   |  | 24.86          |                        |
| 22    | 22              | :548:ЗУ1                                   | 72:19:0401002:548  | 81.13          | безвозмездная передача |
| 23    | 23              | :548:ЗУ2                                   |  | 31.46          |                        |
| 24    | 24*             | :541:ЗУ1                                   | 72:19:0401002:541(1)   | 12.51          | безвозмездная передача |
| 25    | 25              | :541:ЗУ2                                   |  | 1019.83        | безвозмездная передача |
| 26    | 26**            | :541:ЗУ3                                   |  | 3.62           | безвозмездная передача |
| 27    | 27*             | :541:ЗУ4                                   |  | 394.18         | безвозмездная передача |
| 28    | 28              | :541:ЗУ5                                   |  | 3.74           |                        |
| 29    | 29**            | :541:ЗУ6                                   |  | 13.12          | безвозмездная передача |

| № п/п | № ЗУ на Чертеже | Обозначение образуемого земельного участка | Кадастровый номер изменяемого (исходного) земельного участка | Площадь, кв.м. | Примечание |
|-------|-----------------|--|--|----------------|------------|
| 30    | 30              | :541:3У7                                   |  | 2.18           |            |
| 31    | 31              | :541:3У8                                   |  | 96.10          |            |
| 32    | 32              | :541:3У9                                   |  | 420.44         |            |
| 33    | 33              | :541:3У3                                   |  | 264.24         |            |
| 34    | 34              | :3У1                                       |  | 13520.12       |            |
| 35    | 35*             | :3У2                                       |  | 442.73         |            |
| 36    | 36              | :3У3                                       |  | 24074.21       |            |
| 37    | 37              | :3У4                                       |  | 4946.51        |            |
| 38    | 38*             | :3У5                                       |  | 101.16         |            |
| 39    | 39*             | :3У6                                       |  | 790.30         |            |
| 40    | 40**            | :3У7                                       |  | 3.92           |            |
| 41    | 41              | :3У8                                       |  | 459.08         |            |
| 42    | 42              | :3У9                                       |  | 13292.50       |            |
| 43    | 43              | :3У10                                      |  | 4561.91        |            |
| 44    | 44*             | :3У11                                      |  | 1558.90        |            |
| 45    | 45**            | :3У12                                      |  | 11.37          |            |
| 46    | 46              | :3У13                                      |  | 1115.73        |            |
| 47    | 47              | :3У14                                      |  | 773.43         |            |
| 48    | 48              | :3У15                                      |  | 1413.05        |            |

Примечание:

\* - образуемые земельные участки, в границах которых предусмотрено переустройство воздушных линий электропередачи;

\*\* - образуемые земельные участки, в границах которых предусмотрено размещение проектируемых опор воздушных линий электропередачи.

Использование земель лесного фонда предусматривает оформление прав в установленном законом порядке. Оформление прав на использование земель лесного фонда для размещения линейного объекта транспортной инфраструктуры регионального значения должно выполняться в полосе отвода автомобильной дороги «Емуртла – Буньково».

### 3.2) Публичные сервитуты.

В границах проектируемой территории, действующие публичные сервитуты не установлены.

Проектом межевания территории предлагается установление публичных сервитутов в соответствии с чертежом «Предложение по установлению публичных сервитутов».

Координаты поворотных точек границ предлагаемых к установке публичных сервитутов совпадают с границами земельных участков в границах элемента планировочной структуры: зона инженерной и транспортной инфраструктуры, для размещения линейного объекта регионального значения «Реконструкция автомобильной дороги Емуртла - Буньково, участок Емуртла - Бердюгино (Упоровский район)» и приведены в ведомости координат поворотных точек границ образуемых земельных участков (Приложение А).



**Приложение А. Ведомость координат поворотных точек границ образуемых земельных участков.**

**Участок № 1.**

| №№ пун-кта | Дирекционный угол | Длина линии, м | X         | Y          |
|------------|-------------------|----------------|-----------|------------|
| 1          | 113° 9' 41"       | 6,1            | 226855,95 | 1521715,35 |
| 2          | 206° 40' 30"      | 46,6           | 226853,55 | 1521720,96 |
| 3          | 193° 31' 28"      | 4,6            | 226811,95 | 1521700,06 |
| 4          | 164° 55' 9"       | 5,2            | 226807,46 | 1521698,98 |
| 5          | 134° 49' 47"      | 2,4            | 226802,45 | 1521700,33 |
| 6          | 200° 27' 25"      | 4,7            | 226800,77 | 1521702,02 |
| 7          | 285° 13' 55"      | 15,3           | 226796,32 | 1521700,36 |
| 8          | 31° 25' 29"       | 17,3           | 226800,35 | 1521685,56 |
| 9          | 103° 44' 53"      | 1 219,6        | 226815,08 | 1521694,56 |
| 1          |                   |                | 226855,95 | 1521715,35 |
| 10         | 37° 58' 33"       | 2,5            | 226525,24 | 1522879,21 |
| 11         | 48° 49' 21"       | 6,4            | 226527,2  | 1522880,74 |
| 12         | 115° 4' 46"       | 2,8            | 226531,39 | 1522885,53 |
| 13         | 203° 27' 42"      | 64,6           | 226530,22 | 1522888,03 |
| 14         | 308° 50' 18"      | 5,0            | 226470,96 | 1522862,31 |
| 15         | 299° 16' 30"      | 1,5            | 226474,1  | 1522858,41 |
| 16         | 288° 27' 31"      | 1 203,7        | 226474,84 | 1522857,09 |
| 10         |                   |                | 226525,24 | 1522879,21 |

Площадь: 840.45 кв.м.

**Участок № 2.**

| №№ пун-кта | Дирекционный угол | Длина линии, м | X         | Y          |
|------------|-------------------|----------------|-----------|------------|
| 1          | 113° 11' 54"      | 4,6            | 226853,55 | 1521720,96 |
| 2          | 204° 16' 5"       | 11,6           | 226851,72 | 1521725,23 |
| 3          | 203° 38' 45"      | 33,8           | 226841,14 | 1521720,46 |
| 4          | 196° 40' 51"      | 15,1           | 226810,17 | 1521706,9  |
| 5          | 285° 11' 21"      | 2,3            | 226795,72 | 1521702,57 |
| 6          | 20° 27' 25"       | 4,7            | 226796,32 | 1521700,36 |
| 7          | 314° 49' 47"      | 2,4            | 226800,77 | 1521702,02 |
| 8          | 344° 55' 9"       | 5,2            | 226802,45 | 1521700,33 |
| 9          | 13° 31' 28"       | 4,6            | 226807,46 | 1521698,98 |
| 10         | 26° 40' 30"       | 46,6           | 226811,95 | 1521700,06 |
| 1          |                   |                | 226853,55 | 1521720,96 |

Площадь: 334.57 кв.м.

**Участок № 3.**

| №№ пун-кта | Дирекционный угол | Длина линии, м | X         | Y          |
|------------|-------------------|----------------|-----------|------------|
| 1          | 114° 57' 17"      | 3,3            | 226532,8  | 1522882,5  |
| 2          | 228° 49' 21"      | 6,4            | 226531,39 | 1522885,53 |
| 3          | 217° 58' 33"      | 2,5            | 226527,2  | 1522880,74 |
| 4          | 285° 51' 44"      | 1 209,9        | 226525,24 | 1522879,21 |
| 1          |                   |                | 226532,8  | 1522882,5  |
| 5          | 26° 58' 38"       | 3,1            | 226855,95 | 1521715,35 |
| 6          | 113° 57' 5"       | 10,6           | 226858,72 | 1521716,76 |
| 7          | 204° 8' 22"       | 3,0            | 226854,42 | 1521726,44 |
| 8          | 293° 11' 54"      | 4,6            | 226851,72 | 1521725,23 |
| 9          | 108° 26' 4"       | 1 197,6        | 226853,55 | 1521720,96 |
| 5          |                   |                | 226855,95 | 1521715,35 |
| 10         | 23° 41' 36"       | 31,8           | 226474,85 | 1522857,09 |
| 11         | 23° 42' 35"       | 23,3           | 226503,95 | 1522869,86 |
| 12         | 23° 31' 4"        | 8,2            | 226525,24 | 1522879,21 |

|    |  |  |           |            |
|----|--|--|-----------|------------|
| 10 |  |  | 226474,85 | 1522857,09 |
|----|--|--|-----------|------------|

Площадь: 44.72 кв.м.

**Участок № 4.**

| №№ пун-кта | Дирекционный угол | Длина линии, м | X         | Y          |
|------------|-------------------|----------------|-----------|------------|
| 1          | 194° 2' 10"       | 0,1            | 226808,15 | 1521709,63 |
| 2          | 225° 0' 0"        | 0,1            | 226808,07 | 1521709,61 |
| 3          | 254° 3' 16"       | 0,1            | 226808,02 | 1521709,56 |
| 4          | 284° 2' 10"       | 0,1            | 226808    | 1521709,49 |
| 5          | 309° 48' 20"      | 0,1            | 226808,02 | 1521709,41 |
| 6          | 345° 57' 49"      | 0,1            | 226808,07 | 1521709,35 |
| 7          | 15° 56' 43"       | 0,1            | 226808,15 | 1521709,33 |
| 8          | 44° 59' 59"       | 0,1            | 226808,22 | 1521709,35 |
| 9          | 75° 57' 49"       | 0,1            | 226808,28 | 1521709,41 |
| 10         | 105° 56' 43"      | 0,1            | 226808,3  | 1521709,49 |
| 11         | 140° 11' 39"      | 0,1            | 226808,28 | 1521709,56 |
| 12         | 164° 3' 16"       | 0,1            | 226808,22 | 1521709,61 |
| 1          |                   |                | 226808,15 | 1521709,63 |

Площадь: 0.07 кв.м.

**Участок № 5.**

| №№ пун-кта | Дирекционный угол | Длина линии, м | X         | Y          |
|------------|-------------------|----------------|-----------|------------|
| 1          | 114° 56' 7"       | 4,2            | 226530,22 | 1522888,03 |
| 2          | 183° 53' 10"      | 6,3            | 226528,43 | 1522891,88 |
| 3          | 201° 15' 1"       | 0,2            | 226522,1  | 1522891,45 |
| 4          | 203° 17' 53"      | 14,4           | 226521,92 | 1522891,38 |
| 5          | 203° 18' 17"      | 3,5            | 226508,73 | 1522885,7  |
| 6          | 203° 19' 11"      | 42,2           | 226505,48 | 1522884,3  |
| 7          | 308° 34' 49"      | 6,8            | 226466,74 | 1522867,6  |
| 8          | 23° 27' 42"       | 64,6           | 226470,96 | 1522862,31 |
| 1          |                   |                | 226530,22 | 1522888,03 |

Площадь: 415.43 кв.м.

**Участок № 6.**

| №№ пун-кта | Дирекционный угол | Длина линии, м | X         | Y          |
|------------|-------------------|----------------|-----------|------------|
| 1          | 26° 33' 54"       | 0,0            | 226530,22 | 1522888,03 |
| 2          | 115° 10' 54"      | 6,3            | 226530,24 | 1522888,04 |
| 3          | 202° 45' 13"      | 5,9            | 226527,56 | 1522893,74 |
| 4          | 3° 53' 10"        | 6,3            | 226522,1  | 1522891,45 |
| 5          | 294° 56' 7"       | 4,2            | 226528,43 | 1522891,88 |
| 1          |                   |                | 226530,22 | 1522888,03 |

Площадь: 6.13 кв.м.

**Участок № 7.**

| №№ пун-кта | Дирекционный угол | Длина линии, м | X         | Y          |
|------------|-------------------|----------------|-----------|------------|
| 1          | 105° 13' 26"      | 45,2           | 226808,16 | 1521656,78 |
| 2          | 200° 25' 58"      | 18,0           | 226796,3  | 1521700,36 |
| 3          | 285° 14' 38"      | 13,5           | 226779,47 | 1521694,09 |
| 4          | 345° 23' 22"      | 4,6            | 226783,01 | 1521681,1  |
| 5          | 323° 19' 49"      | 4,0            | 226787,46 | 1521679,94 |
| 6          | 288° 22' 8"       | 24,7           | 226790,67 | 1521677,55 |
| 7          | 107° 16' 49"      | 64,2           | 226798,46 | 1521654,09 |
| 1          |                   |                | 226808,16 | 1521656,78 |
| 8          | 20° 26' 53"       | 12,4           | 226779,39 | 1521715,39 |

|    |              |       |           |            |
|----|--------------|-------|-----------|------------|
| 9  | 105° 12' 47" | 33,5  | 226791,03 | 1521719,73 |
| 10 | 105° 13' 4"  | 578,1 | 226782,23 | 1521752,09 |
| 11 | 105° 17' 50" | 546,2 | 226630,48 | 1522309,93 |
| 12 | 119° 35' 34" | 23,4  | 226486,38 | 1522836,77 |
| 13 | 119° 16' 30" | 1,5   | 226474,84 | 1522857,09 |
| 14 | 128° 50' 18" | 5,0   | 226474,1  | 1522858,41 |
| 15 | 128° 39' 47" | 25,4  | 226470,96 | 1522862,31 |
| 16 | 219° 45' 51" | 1,8   | 226455,07 | 1522882,17 |
| 17 | 90° 0' 0"    | 0,1   | 226453,7  | 1522881,03 |
| 18 | 219° 39' 8"  | 6,2   | 226453,7  | 1522880,93 |
| 19 | 218° 39' 35" | 0,1   | 226448,91 | 1522876,96 |
| 20 | 302° 30' 2"  | 9,0   | 226448,81 | 1522876,88 |
| 21 | 309° 13' 41" | 20,5  | 226453,62 | 1522869,33 |
| 22 | 300° 16' 43" | 22,1  | 226466,56 | 1522853,48 |
| 23 | 285° 15' 41" | 952,9 | 226477,7  | 1522834,4  |
| 24 | 285° 15' 45" | 198,8 | 226728,54 | 1521915,06 |
| 25 | 90° 0' 0"    | 3,8   | 226780,86 | 1521723,32 |
| 26 | 295° 4' 44"  | 73,5  | 226777,02 | 1521723,32 |
| 8  |              |       | 226779,39 | 1521715,39 |

Площадь: 11678.66 кв.м.

Участок № 8.

| №№ пун-кта | Дирекционный угол | Длина линии, м | X         | Y          |
|------------|-------------------|----------------|-----------|------------|
| 1          | 20° 25' 58"       | 18,0           | 226779,47 | 1521694,09 |
| 2          | 105° 13' 12"      | 20,1           | 226796,3  | 1521700,36 |
| 3          | 200° 26' 53"      | 12,4           | 226791,03 | 1521719,73 |
| 4          | 286° 38' 24"      | 4,6            | 226779,39 | 1521715,39 |
| 5          | 269° 47' 58"      | 2,9            | 226780,72 | 1521710,94 |
| 6          | 258° 7' 3"        | 4,7            | 226780,71 | 1521708,08 |
| 7          | 241° 28' 56"      | 3,9            | 226779,74 | 1521703,47 |
| 8          | 285° 12' 50"      | 6,1            | 226777,86 | 1521700,01 |
| 1          |                   |                | 226779,47 | 1521694,09 |

Площадь: 300.25 кв.м.

Участок № 9.

| №№ пун-кта | Дирекционный угол | Длина линии, м | X         | Y          |
|------------|-------------------|----------------|-----------|------------|
| 1          | 25° 42' 49"       | 15,1           | 226169,59 | 1522644,16 |
| 2          | 25° 41' 7"        | 19,5           | 226183,15 | 1522650,69 |
| 3          | 39° 43' 57"       | 282,2          | 226200,74 | 1522659,15 |
| 4          | 39° 43' 31"       | 46,6           | 226417,77 | 1522839,54 |
| 5          | 122° 30' 2"       | 9,0            | 226453,62 | 1522869,33 |
| 6          | 219° 43' 32"      | 125,8          | 226448,81 | 1522876,88 |
| 7          | 220° 44' 44"      | 96,8           | 226352,02 | 1522796,45 |
| 8          | 217° 49' 13"      | 50,5           | 226278,65 | 1522733,24 |
| 9          | 207° 24' 27"      | 0,6            | 226238,74 | 1522702,26 |
| 10         | 219° 43' 32"      | 55,1           | 226238,2  | 1522701,98 |
| 11         | 205° 43' 4"       | 31,5           | 226195,84 | 1522666,78 |
| 12         | 180° 33' 39"      | 161,4          | 226167,5  | 1522653,13 |
| 13         | 166° 30' 37"      | 51,6           | 226006,14 | 1522651,55 |
| 14         | 158° 1' 57"       | 107,7          | 225955,95 | 1522663,59 |
| 15         | 175° 0' 6"        | 51,5           | 225856,04 | 1522703,89 |
| 16         | 337° 29' 47"      | 2,3            | 225804,7  | 1522708,38 |
| 17         | 340° 21' 48"      | 33,3           | 225806,8  | 1522707,51 |
| 18         | 355° 38' 53"      | 15,9           | 225838,19 | 1522696,31 |
| 19         | 337° 58' 0"       | 106,9          | 225854,09 | 1522695,1  |
| 20         | 346° 30' 55"      | 53,4           | 225953,2  | 1522654,99 |
| 21         | 0° 33' 52"        | 156,3          | 226005,12 | 1522642,54 |
| 22         | 112° 1' 58"       | 1 760,7        | 226161,4  | 1522644,08 |

|    |              |         |           |            |
|----|--------------|---------|-----------|------------|
| 1  |              |         | 226169,59 | 1522644,16 |
| 23 | 175° 10' 29" | 12,4    | 225500,91 | 1524276,16 |
| 24 | 268° 10' 9"  | 2,2     | 225488,59 | 1524277,2  |
| 25 | 268° 5' 59"  | 4,2     | 225488,52 | 1524275,01 |
| 26 | 10° 4' 8"    | 2,2     | 225488,38 | 1524270,79 |
| 27 | 11° 18' 35"  | 0,2     | 225490,52 | 1524271,17 |
| 28 | 274° 1' 14"  | 1 345,2 | 225490,72 | 1524271,21 |
| 29 | 288° 0' 13"  | 26,9    | 225585,04 | 1522929,31 |
| 30 | 294° 31' 24" | 14,3    | 225593,35 | 1522903,74 |
| 31 | 94° 4' 57"   | 1 032,5 | 225599,29 | 1522890,72 |
| 32 | 184° 23' 55" | 0,5     | 225525,78 | 1523920,59 |
| 33 | 94° 9' 25"   | 8,0     | 225525,26 | 1523920,55 |
| 34 | 4° 18' 57"   | 0,5     | 225524,68 | 1523928,53 |
| 35 | 94° 4' 57"   | 343,7   | 225525,21 | 1523928,57 |
| 36 | 292° 20' 39" | 1 759,3 | 225500,74 | 1524271,39 |
| 23 |              |         | 225500,91 | 1524276,16 |

Площадь: 21056.02 кв.м.

#### Участок № 10.

| №№ пун-кта | Дирекционный угол | Длина линии, м | X         | Y          |
|------------|-------------------|----------------|-----------|------------|
| 1          | 38° 39' 35"       | 0,1            | 226448,81 | 1522876,88 |
| 2          | 39° 39' 8"        | 6,2            | 226448,91 | 1522876,96 |
| 3          | 90° 0' 0"         | 0,1            | 226453,7  | 1522880,93 |
| 4          | 219° 36' 38"      | 6,4            | 226453,7  | 1522881,03 |
| 5          | 285° 36' 18"      | 1 278,0        | 226448,77 | 1522876,95 |
| 1          |                   |                | 226448,81 | 1522876,88 |
| 6          | 15° 16' 49"       | 17,9           | 226792,55 | 1521646,09 |
| 7          | 105° 14' 49"      | 6,2            | 226809,79 | 1521650,8  |
| 8          | 195° 29' 59"      | 10,1           | 226808,16 | 1521656,78 |
| 9          | 108° 22' 8"       | 24,7           | 226798,46 | 1521654,09 |
| 10         | 143° 19' 49"      | 4,0            | 226790,67 | 1521677,55 |
| 11         | 165° 21' 29"      | 4,6            | 226787,46 | 1521679,94 |
| 12         | 285° 11' 36"      | 7,3            | 226783,02 | 1521681,1  |
| 13         | 105° 14' 17"      | 26,9           | 226784,94 | 1521674,03 |
| 6          |                   |                | 226792,55 | 1521646,09 |
| 14         | 61° 24' 46"       | 3,9            | 226777,86 | 1521700,02 |
| 15         | 78° 7' 3"         | 4,7            | 226779,74 | 1521703,47 |
| 16         | 89° 47' 58"       | 2,9            | 226780,71 | 1521708,08 |
| 17         | 106° 38' 24"      | 4,6            | 226780,72 | 1521710,94 |
| 18         | 106° 38' 22"      | 8,3            | 226779,39 | 1521715,39 |
| 19         | 180° 6' 15"       | 5,5            | 226777,02 | 1521723,32 |
| 20         | 285° 0' 32"       | 1,4            | 226771,53 | 1521723,31 |
| 21         | 105° 37' 43"      | 1 199,3        | 226771,9  | 1521721,93 |
| 14         |                   |                | 226777,86 | 1521700,02 |

Площадь: 416.37 кв.м.

#### Участок № 11.

| №№ пун-кта | Дирекционный угол | Длина линии, м | X         | Y          |
|------------|-------------------|----------------|-----------|------------|
| 1          | 119° 44' 41"      | 0,1            | 226448,81 | 1522876,88 |
| 2          | 219° 43' 27"      | 273,8          | 226448,77 | 1522876,95 |
| 3          | 27° 24' 27"       | 0,6            | 226238,2  | 1522701,98 |
| 4          | 37° 49' 13"       | 50,5           | 226238,74 | 1522702,26 |
| 5          | 40° 44' 44"       | 96,8           | 226278,65 | 1522733,24 |
| 6          | 172° 51' 41"      | 758,6          | 226352,02 | 1522796,45 |
| 1          |                   |                | 226448,81 | 1522876,88 |
| 7          | 114° 31' 24"      | 14,3           | 225599,29 | 1522890,72 |
| 8          | 108° 0' 13"       | 26,9           | 225593,35 | 1522903,74 |
| 9          | 90° 0' 0"         | 0,0            | 225585,04 | 1522929,31 |

|    |              |         |           |            |
|----|--------------|---------|-----------|------------|
| 10 | 274° 0' 41"  | 18,7    | 225585,04 | 1522929,3  |
| 11 | 90° 0' 0"    | 0,0     | 225586,35 | 1522910,62 |
| 12 | 286° 59' 48" | 10,3    | 225586,35 | 1522910,61 |
| 13 | 294° 37' 36" | 26,2    | 225589,37 | 1522900,73 |
| 14 | 94° 35' 23"  | 1 398,4 | 225600,28 | 1522876,93 |
| 7  |              |         | 225599,29 | 1522890,72 |
| 15 | 88° 5' 43"   | 4,2     | 225488,38 | 1524270,8  |
| 16 | 88° 10' 9"   | 2,2     | 225488,52 | 1524275,01 |
| 17 | 355° 10' 29" | 12,4    | 225488,59 | 1524277,2  |
| 18 | 88° 1' 38"   | 41,5    | 225500,91 | 1524276,16 |
| 19 | 87° 59' 35"  | 14,8    | 225502,34 | 1524317,68 |
| 20 | 88° 1' 33"   | 43,3    | 225502,86 | 1524332,52 |
| 21 | 179° 29' 5"  | 20,0    | 225504,35 | 1524375,75 |
| 22 | 268° 1' 28"  | 104,4   | 225484,33 | 1524375,93 |
| 23 | 273° 51' 2"  | 2,1     | 225480,73 | 1524271,55 |
| 24 | 282° 47' 50" | 1 613,2 | 225480,87 | 1524269,47 |
| 15 |              |         | 225488,38 | 1524270,8  |
| 25 | 153° 26' 5"  | 0,0     | 225838,21 | 1522696,3  |
| 26 | 160° 21' 48" | 33,3    | 225838,19 | 1522696,31 |
| 27 | 157° 29' 47" | 2,3     | 225806,8  | 1522707,51 |
| 28 | 175° 0' 17"  | 11,7    | 225804,7  | 1522708,38 |
| 29 | 338° 33' 54" | 32,8    | 225793,03 | 1522709,4  |
| 30 | 90° 0' 0"    | 0,0     | 225823,57 | 1522697,41 |
| 31 | 16° 0' 58"   | 650,5   | 225823,59 | 1522697,41 |
| 25 |              |         | 225838,21 | 1522696,3  |

Площадь: 2492.15 кв.м.

#### Участок № 12.

| №№ пун-кта | Дирекционный угол | Длина линии, м | X         | Y          |
|------------|-------------------|----------------|-----------|------------|
| 1          | 0° 29' 26"        | 167,0          | 226004,48 | 1522633,55 |
| 2          | 26° 0' 13"        | 38,3           | 226171,45 | 1522634,98 |
| 3          | 39° 43' 25"       | 37,7           | 226205,91 | 1522651,79 |
| 4          | 210° 8' 26"       | 25,0           | 226234,89 | 1522675,87 |
| 5          | 202° 45' 28"      | 31,6           | 226213,31 | 1522663,34 |
| 6          | 205° 30' 10"      | 16,2           | 226184,18 | 1522651,12 |
| 7          | 196° 16' 5"       | 8,5            | 226169,59 | 1522644,16 |
| 8          | 188° 53' 36"      | 47,0           | 226161,4  | 1522641,77 |
| 9          | 180° 29' 32"      | 64,0           | 226114,94 | 1522634,5  |
| 10         | 175° 44' 33"      | 16,2           | 226050,95 | 1522633,95 |
| 11         | 168° 34' 11"      | 63,6           | 226034,83 | 1522635,15 |
| 12         | 160° 3' 42"       | 113,2          | 225972,46 | 1522647,76 |
| 13         | 160° 21' 12"      | 26,2           | 225866,05 | 1522686,36 |
| 14         | 160° 20' 5"       | 3,4            | 225841,4  | 1522695,16 |
| 15         | 175° 39' 29"      | 14,7           | 225838,21 | 1522696,3  |
| 16         | 338° 33' 39"      | 30,5           | 225823,59 | 1522697,41 |
| 17         | 337° 57' 55"      | 66,1           | 225852,01 | 1522686,25 |
| 18         | 337° 57' 58"      | 39,9           | 225913,31 | 1522661,44 |
| 19         | 139° 35' 8"       | 496,8          | 225950,25 | 1522646,49 |
| 1          |                   |                | 226004,48 | 1522633,55 |
| 20         | 281° 52' 2"       | 35,9           | 225572,01 | 1522968,56 |
| 21         | 286° 57' 41"      | 23,9           | 225579,39 | 1522933,44 |
| 22         | 94° 0' 41"        | 18,7           | 225586,35 | 1522910,62 |
| 23         | 90° 0' 0"         | 0,0            | 225585,04 | 1522929,3  |
| 24         | 108° 1' 11"       | 5,2            | 225585,04 | 1522929,31 |
| 25         | 102° 28' 52"      | 31,3           | 225583,42 | 1522934,29 |
| 26         | 95° 30' 11"       | 44,8           | 225576,66 | 1522964,83 |
| 27         | 93° 48' 46"       | 108,9          | 225572,36 | 1523009,46 |
| 28         | 94° 2' 55"        | 175,5          | 225565,12 | 1523118,09 |
| 29         | 94° 19' 8"        | 128,5          | 225552,73 | 1523293,13 |

|    |              |         |           |            |
|----|--------------|---------|-----------|------------|
| 30 | 94° 41' 16"  | 70,5    | 225543,05 | 1523421,3  |
| 31 | 93° 22' 57"  | 147,8   | 225537,29 | 1523491,54 |
| 32 | 94° 4' 10"   | 106,1   | 225528,57 | 1523639,07 |
| 33 | 94° 4' 14"   | 97,6    | 225521,04 | 1523744,91 |
| 34 | 93° 7' 4"    | 93,6    | 225514,11 | 1523842,29 |
| 35 | 94° 13' 44"  | 60,1    | 225509,02 | 1523935,73 |
| 36 | 94° 31' 2"   | 94,5    | 225504,59 | 1523995,64 |
| 37 | 94° 39' 30"  | 86,8    | 225497,15 | 1524089,81 |
| 38 | 93° 14' 33"  | 53,6    | 225490,1  | 1524176,33 |
| 39 | 88° 10' 8"   | 41,0    | 225487,07 | 1524229,81 |
| 40 | 189° 58' 54" | 7,6     | 225488,38 | 1524270,79 |
| 41 | 297° 44' 22" | 2 661,4 | 225480,88 | 1524269,47 |
| 20 |              |         | 225572,01 | 1522968,56 |
| 42 | 6° 55' 13"   | 5,6     | 226719,61 | 1521913,98 |
| 43 | 106° 11' 18" | 118,8   | 226725,13 | 1521914,65 |
| 44 | 105° 0' 27"  | 170,5   | 226692    | 1522028,77 |
| 45 | 104° 38' 58" | 49,6    | 226647,84 | 1522193,49 |
| 46 | 104° 19' 51" | 99,5    | 226635,29 | 1522241,5  |
| 47 | 105° 12' 18" | 184,8   | 226610,66 | 1522337,91 |
| 48 | 105° 13' 31" | 178,1   | 226562,2  | 1522516,21 |
| 49 | 105° 25' 7"  | 134,8   | 226515,43 | 1522688,05 |
| 50 | 108° 53' 43" | 21,2    | 226479,59 | 1522818    |
| 51 | 120° 50' 25" | 11,2    | 226472,71 | 1522838,1  |
| 52 | 163° 9' 51"  | 8,0     | 226466,99 | 1522847,68 |
| 53 | 184° 49' 49" | 1,4     | 226459,29 | 1522850,01 |
| 54 | 90° 0' 0"    | 0,0     | 226457,87 | 1522849,89 |
| 55 | 308° 49' 12" | 1,1     | 226457,88 | 1522849,89 |
| 56 | 309° 9' 19"  | 0,9     | 226458,58 | 1522849,02 |
| 57 | 300° 17' 13" | 20,2    | 226459,15 | 1522848,32 |
| 58 | 285° 17' 50" | 545,0   | 226469,33 | 1522830,89 |
| 59 | 151° 39' 11" | 691,6   | 226613,12 | 1522305,19 |
| 42 |              |         | 226719,61 | 1521913,98 |

Площадь: 12181.50 кв.м.

#### Участок № 13.

| №№ пун-кта | Дирекционный угол | Длина линии, м | X         | Y          |
|------------|-------------------|----------------|-----------|------------|
| 1          | 186° 55' 13"      | 5,6            | 226725,13 | 1521914,65 |
| 2          | 285° 13' 44"      | 172,2          | 226719,61 | 1521913,98 |
| 3          | 285° 15' 39"      | 25,4           | 226764,84 | 1521747,84 |
| 4          | 90° 0' 0"         | 0,0            | 226771,53 | 1521723,32 |
| 5          | 0° 6' 15"         | 5,5            | 226771,53 | 1521723,31 |
| 6          | 106° 37' 20"      | 97,1           | 226777,02 | 1521723,32 |
| 7          | 103° 9' 11"       | 80,1           | 226749,25 | 1521816,34 |
| 8          | 106° 10' 47"      | 21,1           | 226731,02 | 1521894,35 |
| 1          |                   |                | 226725,13 | 1521914,65 |

Площадь: 871.55 кв.м.

#### Участок № 14.

| №№ пун-кта | Дирекционный угол | Длина линии, м | X         | Y          |
|------------|-------------------|----------------|-----------|------------|
| 1          | 180° 33' 34"      | 8,2            | 226169,59 | 1522644,16 |
| 2          | 180° 33' 52"      | 156,3          | 226161,4  | 1522644,08 |
| 3          | 166° 30' 55"      | 53,4           | 226005,12 | 1522642,54 |
| 4          | 157° 58' 0"       | 106,9          | 225953,2  | 1522654,99 |
| 5          | 175° 38' 53"      | 15,9           | 225854,09 | 1522695,1  |
| 6          | 340° 17' 22"      | 3,4            | 225838,19 | 1522696,31 |
| 7          | 340° 21' 12"      | 26,2           | 225841,4  | 1522695,16 |
| 8          | 340° 3' 42"       | 113,2          | 225866,05 | 1522686,36 |
| 9          | 348° 34' 11"      | 63,6           | 225972,46 | 1522647,76 |

|    |              |         |           |            |
|----|--------------|---------|-----------|------------|
| 10 | 355° 44' 33" | 16,2    | 226034,83 | 1522635,15 |
| 11 | 0° 29' 32"   | 64,0    | 226050,95 | 1522633,95 |
| 12 | 8° 53' 36"   | 47,0    | 226114,94 | 1522634,5  |
| 13 | 153° 29' 9"  | 644,1   | 226161,4  | 1522641,77 |
| 1  |              |         | 226169,59 | 1522644,16 |
| 14 | 94° 1' 14"   | 1 345,2 | 225585,04 | 1522929,31 |
| 15 | 191° 18' 35" | 0,2     | 225490,72 | 1524271,21 |
| 16 | 190° 4' 8"   | 2,2     | 225490,52 | 1524271,17 |
| 17 | 268° 10' 8"  | 41,0    | 225488,38 | 1524270,79 |
| 18 | 273° 14' 33" | 53,6    | 225487,07 | 1524229,81 |
| 19 | 274° 39' 30" | 86,8    | 225490,1  | 1524176,33 |
| 20 | 274° 31' 2"  | 94,5    | 225497,15 | 1524089,81 |
| 21 | 274° 13' 44" | 60,1    | 225504,59 | 1523995,64 |
| 22 | 273° 7' 4"   | 93,6    | 225509,02 | 1523935,73 |
| 23 | 274° 4' 14"  | 97,6    | 225514,11 | 1523842,29 |
| 24 | 274° 4' 10"  | 106,1   | 225521,04 | 1523744,91 |
| 25 | 273° 22' 57" | 147,8   | 225528,57 | 1523639,07 |
| 26 | 274° 41' 16" | 70,5    | 225537,29 | 1523491,54 |
| 27 | 274° 19' 8"  | 128,5   | 225543,05 | 1523421,3  |
| 28 | 274° 2' 55"  | 175,5   | 225552,73 | 1523293,13 |
| 29 | 273° 48' 46" | 108,9   | 225565,12 | 1523118,09 |
| 30 | 275° 30' 11" | 44,8    | 225572,36 | 1523009,46 |
| 31 | 282° 28' 52" | 31,3    | 225576,66 | 1522964,83 |
| 32 | 318° 13' 57" | 1 530,7 | 225583,42 | 1522934,29 |
| 14 |              |         | 225585,04 | 1522929,31 |
| 33 | 6° 51' 21"   | 3,4     | 226725,13 | 1521914,65 |
| 34 | 105° 15' 41" | 952,9   | 226728,54 | 1521915,06 |
| 35 | 120° 16' 43" | 22,1    | 226477,7  | 1522834,4  |
| 36 | 129° 13' 41" | 20,5    | 226466,56 | 1522853,48 |
| 37 | 219° 43' 31" | 46,6    | 226453,62 | 1522869,33 |
| 38 | 219° 43' 57" | 282,2   | 226417,77 | 1522839,54 |
| 39 | 205° 41' 7"  | 19,5    | 226200,74 | 1522659,15 |
| 40 | 205° 42' 49" | 15,1    | 226183,15 | 1522650,69 |
| 41 | 25° 30' 10"  | 16,2    | 226169,59 | 1522644,16 |
| 42 | 22° 45' 28"  | 31,6    | 226184,18 | 1522651,12 |
| 43 | 30° 8' 26"   | 25,0    | 226213,31 | 1522663,34 |
| 44 | 90° 0' 0"    | 0,0     | 226234,89 | 1522675,87 |
| 45 | 39° 43' 23"  | 282,8   | 226234,9  | 1522675,87 |
| 46 | 309° 13' 43" | 8,6     | 226452,4  | 1522856,59 |
| 47 | 4° 49' 49"   | 1,4     | 226457,87 | 1522849,89 |
| 48 | 343° 9' 51"  | 8,0     | 226459,29 | 1522850,01 |
| 49 | 300° 50' 25" | 11,2    | 226466,99 | 1522847,68 |
| 50 | 288° 53' 43" | 21,2    | 226472,71 | 1522838,1  |
| 51 | 285° 25' 7"  | 134,8   | 226479,59 | 1522818    |
| 52 | 285° 13' 31" | 178,1   | 226515,43 | 1522688,05 |
| 53 | 285° 12' 18" | 184,8   | 226562,2  | 1522516,21 |
| 54 | 284° 19' 51" | 99,5    | 226610,66 | 1522337,91 |
| 55 | 284° 38' 58" | 49,6    | 226635,29 | 1522241,5  |
| 56 | 285° 0' 27"  | 170,5   | 226647,84 | 1522193,49 |
| 57 | 130° 19' 41" | 807,2   | 226692    | 1522028,77 |
| 33 |              |         | 226725,13 | 1521914,65 |

Площадь: 16371.04 кв.м.

#### Участок № 15.

| №№ пун-кта | Дирекционный угол | Длина линии, м | X         | Y          |
|------------|-------------------|----------------|-----------|------------|
| 1          | 186° 51' 21"      | 3,4            | 226728,54 | 1521915,06 |
| 2          | 286° 10' 47"      | 21,1           | 226725,13 | 1521914,65 |
| 3          | 283° 9' 11"       | 80,1           | 226731,02 | 1521894,35 |
| 4          | 286° 37' 20"      | 97,1           | 226749,25 | 1521816,34 |
| 5          | 90° 0' 0"         | 3,8            | 226777,02 | 1521723,32 |

|   |              |       |           |            |
|---|--------------|-------|-----------|------------|
| 6 | 105° 15' 45" | 198,8 | 226780,86 | 1521723,32 |
| 1 |              |       | 226728,54 | 1521915,06 |

Площадь: 903.50 кв.м.

#### Участок № 16.

| №№ пун-кта | Дирекционный угол | Длина линии, м | X         | Y          |
|------------|-------------------|----------------|-----------|------------|
| 1          | 92° 55' 48"       | 13,1           | 225560,52 | 1524316,63 |
| 2          | 190° 11' 4"       | 8,1            | 225559,85 | 1524329,72 |
| 3          | 182° 14' 32"      | 23,8           | 225551,89 | 1524328,29 |
| 4          | 168° 27' 48"      | 25,8           | 225528,14 | 1524327,36 |
| 5          | 267° 59' 35"      | 14,8           | 225502,86 | 1524332,52 |
| 6          | 350° 6' 53"       | 26,7           | 225502,34 | 1524317,68 |
| 7          | 5° 39' 54"        | 27,6           | 225528,68 | 1524313,09 |
| 8          | 10° 30' 36"       | 4,5            | 225556,1  | 1524315,81 |
| 1          |                   |                | 225560,52 | 1524316,63 |

Площадь: 804.03 кв.м.

#### Участок № 17.

| №№ пун-кта | Дирекционный угол | Длина линии, м | X         | Y          |
|------------|-------------------|----------------|-----------|------------|
| 1          | 46° 53' 37"       | 9,6            | 226770,3  | 1521686,1  |
| 2          | 20° 20' 15"       | 2,8            | 226776,88 | 1521693,13 |
| 3          | 105° 12' 35"      | 5,6            | 226779,47 | 1521694,09 |
| 4          | 192° 29' 32"      | 1,7            | 226778,01 | 1521699,46 |
| 5          | 211° 4' 39"       | 9,5            | 226776,34 | 1521699,09 |
| 6          | 284° 29' 7"       | 8,4            | 226768,21 | 1521694,19 |
| 1          |                   |                | 226770,3  | 1521686,1  |

Площадь: 72.24 кв.м.

#### Участок № 18.

| №№ пун-кта | Дирекционный угол | Длина линии, м | X         | Y          |
|------------|-------------------|----------------|-----------|------------|
| 1          | 105° 14' 38"      | 13,5           | 226783,01 | 1521681,1  |
| 2          | 200° 20' 15"      | 2,8            | 226779,47 | 1521694,09 |
| 3          | 226° 53' 37"      | 9,6            | 226776,88 | 1521693,13 |
| 4          | 284° 24' 48"      | 4,4            | 226770,3  | 1521686,1  |
| 5          | 8° 2' 13"         | 5,2            | 226771,4  | 1521681,82 |
| 6          | 347° 18' 40"      | 6,6            | 226776,57 | 1521682,55 |
| 1          |                   |                | 226783,01 | 1521681,1  |

Площадь: 98.00 кв.м.

#### Участок № 19.

| №№ пун-кта | Дирекционный угол | Длина линии, м | X         | Y          |
|------------|-------------------|----------------|-----------|------------|
| 1          | 31° 4' 39"        | 9,5            | 226768,21 | 1521694,19 |
| 2          | 192° 22' 18"      | 9,1            | 226776,34 | 1521699,09 |
| 3          | 314° 7' 47"       | 22,3           | 226767,45 | 1521697,14 |
| 1          |                   |                | 226768,21 | 1521694,19 |
| 4          | 167° 18' 40"      | 6,6            | 226783,01 | 1521681,1  |
| 5          | 188° 2' 13"       | 5,2            | 226776,57 | 1521682,55 |
| 6          | 283° 36' 16"      | 4,5            | 226771,4  | 1521681,82 |
| 7          | 12° 22' 2"        | 11,2           | 226772,46 | 1521677,44 |
| 8          | 170° 33' 11"      | 12,1           | 226783,36 | 1521679,83 |
| 4          |                   |                | 226783,01 | 1521681,1  |

Площадь: 52.36 кв.м.



## Участок № 20.

| №№ пун-кта | Дирекционный угол | Длина линии, м | X         | Y          |
|------------|-------------------|----------------|-----------|------------|
| 1          | 129° 13' 43"      | 8,6            | 226457,87 | 1522849,89 |
| 2          | 219° 43' 23"      | 282,8          | 226452,4  | 1522856,59 |
| 3          | 30° 10' 24"       | 8,0            | 226234,9  | 1522675,87 |
| 4          | 36° 0' 13"        | 62,3           | 226241,78 | 1522679,87 |
| 5          | 39° 57' 42"       | 55,9           | 226292,19 | 1522716,5  |
| 6          | 39° 2' 54"        | 80,3           | 226335,02 | 1522752,39 |
| 7          | 39° 56' 31"       | 60,2           | 226397,41 | 1522803    |
| 8          | 33° 34' 53"       | 14,6           | 226443,53 | 1522841,62 |
| 9          | 4° 32' 31"        | 2,1            | 226455,73 | 1522849,72 |
| 1          |                   |                | 226457,87 | 1522849,89 |

Площадь: 1425.63 кв.м.

## Участок № 21.

| №№ пун-кта | Дирекционный угол | Длина линии, м | X         | Y          |
|------------|-------------------|----------------|-----------|------------|
| 1          | 210° 10' 24"      | 8,0            | 226241,78 | 1522679,87 |
| 2          | 219° 42' 50"      | 37,7           | 226234,9  | 1522675,87 |
| 3          | 38° 3' 17"        | 45,6           | 226205,91 | 1522651,79 |
| 1          |                   |                | 226241,78 | 1522679,87 |

Площадь: 24.8552 кв.м.

## Участок № 22.

| №№ пун-кта | Дирекционный угол | Длина линии, м | X         | Y          |
|------------|-------------------|----------------|-----------|------------|
| 1          | 273° 21' 5"       | 20,4           | 225507,57 | 1524275,6  |
| 2          | 90° 35' 40"       | 20,2           | 225508,76 | 1524255,28 |
| 3          | 277° 29' 37"      | 328,7          | 225508,55 | 1524275,52 |
| 1          |                   |                | 225507,57 | 1524275,6  |
| 4          | 180° 32' 39"      | 4,2            | 225551,42 | 1523949,61 |
| 5          | 176° 23' 59"      | 10,5           | 225547,21 | 1523949,57 |
| 6          | 158° 42' 48"      | 4,1            | 225536,72 | 1523950,23 |
| 7          | 132° 5' 50"       | 5,0            | 225532,87 | 1523951,73 |
| 8          | 101° 57' 3"       | 9,5            | 225529,5  | 1523955,46 |
| 9          | 273° 59' 24"      | 18,4           | 225527,54 | 1523964,72 |
| 10         | 93° 41' 34"       | 329,9          | 225528,82 | 1523946,37 |
| 4          |                   |                | 225551,42 | 1523949,61 |

Площадь: 81.13 кв.м.

## Участок № 23.

| №№ пун-кта | Дирекционный угол | Длина линии, м | X         | Y          |
|------------|-------------------|----------------|-----------|------------|
| 1          | 355° 19' 59"      | 1,0            | 225507,57 | 1524275,6  |
| 2          | 89° 40' 50"       | 19,7           | 225508,55 | 1524275,52 |
| 3          | 186° 39' 0"       | 2,2            | 225508,66 | 1524295,26 |
| 4          | 273° 21' 46"      | 19,4           | 225506,43 | 1524295    |
| 1          |                   |                | 225507,57 | 1524275,6  |

Площадь: 31.46 кв.м.

## Участок № 24.

| №№ пун-кта | Дирекционный угол | Длина линии, м | X         | Y          |
|------------|-------------------|----------------|-----------|------------|
| 1          | 94° 30' 50"       | 0,4            | 225566,24 | 1523532,03 |

|    |              |       |           |            |
|----|--------------|-------|-----------|------------|
| 2  | 169° 47' 9"  | 1,1   | 225566,21 | 1523532,41 |
| 3  | 288° 0' 14"  | 0,4   | 225565,1  | 1523532,61 |
| 4  | 315° 0' 0"   | 0,3   | 225565,23 | 1523532,21 |
| 5  | 93° 50' 24"  | 236,2 | 225565,47 | 1523531,97 |
| 1  |              |       | 225566,24 | 1523532,03 |
| 6  | 94° 1' 27"   | 2,0   | 225549,65 | 1523767,65 |
| 7  | 184° 17' 20" | 1,2   | 225549,51 | 1523769,64 |
| 8  | 274° 0' 51"  | 1,1   | 225548,31 | 1523769,55 |
| 9  | 288° 1' 11"  | 0,9   | 225548,39 | 1523768,41 |
| 10 | 274° 26' 22" | 236,0 | 225548,66 | 1523767,58 |
| 6  |              |       | 225549,65 | 1523767,65 |
| 11 | 213° 41' 24" | 0,4   | 225566,93 | 1523532,27 |
| 12 | 4° 7' 20"    | 1,1   | 225566,6  | 1523532,05 |
| 13 | 94° 24' 42"  | 220,0 | 225567,71 | 1523532,13 |
| 11 |              |       | 225566,93 | 1523532,27 |
| 14 | 94° 49' 49"  | 0,7   | 225550,79 | 1523751,43 |
| 15 | 184° 2' 15"  | 0,9   | 225550,73 | 1523752,14 |
| 16 | 254° 8' 3"   | 1,0   | 225549,88 | 1523752,08 |
| 17 | 90° 0' 0"    | 0,0   | 225549,61 | 1523751,13 |
| 18 | 32° 54' 18"  | 0,2   | 225549,61 | 1523751,09 |
| 19 | 90° 3' 43"   | 18,5  | 225549,78 | 1523751,2  |
| 14 |              |       | 225550,79 | 1523751,43 |
| 20 | 336° 5' 8"   | 2,4   | 225549,76 | 1523769,65 |
| 21 | 212° 47' 36" | 1,8   | 225551,97 | 1523768,67 |
| 22 | 3° 58' 38"   | 11,7  | 225550,48 | 1523767,71 |
| 23 | 177° 45' 15" | 8,2   | 225562,13 | 1523768,52 |
| 24 | 164° 10' 30" | 3,3   | 225553,97 | 1523768,84 |
| 25 | 271° 2' 38"  | 17,6  | 225550,83 | 1523769,73 |
| 20 |              |       | 225549,76 | 1523769,65 |
| 26 | 336° 5' 32"  | 1,1   | 225551,15 | 1523752,17 |
| 27 | 12° 51' 35"  | 3,2   | 225552,12 | 1523751,74 |
| 28 | 272° 51' 34" | 220,7 | 225555,23 | 1523752,45 |
| 26 |              |       | 225551,15 | 1523752,17 |

Площадь: 12.51 кв.м.

#### Участок № 25.

| №№ пун-кта | Дирекционный угол | Длина линии, м | X         | Y          |
|------------|-------------------|----------------|-----------|------------|
| 1          | 93° 34' 34"       | 1,0            | 225601,61 | 1523528,26 |
| 2          | 174° 4' 33"       | 8,8            | 225601,55 | 1523529,22 |
| 3          | 178° 37' 25"      | 10,0           | 225592,78 | 1523530,13 |
| 4          | 274° 27' 43"      | 3,5            | 225582,79 | 1523530,37 |
| 5          | 4° 14' 11"        | 1,4            | 225583,06 | 1523526,91 |
| 6          | 165° 19' 29"      | 19,6           | 225584,41 | 1523527,01 |
| 1          |                   |                | 225601,61 | 1523528,26 |
| 7          | 135° 0' 0"        | 0,3            | 225565,47 | 1523531,97 |
| 8          | 108° 0' 14"       | 0,4            | 225565,23 | 1523532,21 |
| 9          | 169° 36' 40"      | 0,6            | 225565,1  | 1523532,61 |
| 10         | 133° 10' 9"       | 1,5            | 225564,5  | 1523532,72 |
| 11         | 184° 7' 15"       | 8,1            | 225563,44 | 1523533,85 |
| 12         | 93° 43' 41"       | 113,2          | 225555,39 | 1523533,27 |
| 13         | 3° 59' 39"        | 4,0            | 225548,03 | 1523646,22 |
| 14         | 54° 27' 44"       | 1,5            | 225552,04 | 1523646,5  |
| 15         | 43° 13' 42"       | 1,4            | 225552,89 | 1523647,69 |
| 16         | 184° 0' 3"        | 5,3            | 225553,89 | 1523648,63 |
| 17         | 93° 49' 19"       | 101,0          | 225548,6  | 1523648,26 |
| 18         | 3° 43' 0"         | 5,1            | 225541,87 | 1523749    |
| 19         | 33° 29' 26"       | 3,2            | 225546,95 | 1523749,33 |
| 20         | 90° 0' 0"         | 0,0            | 225549,61 | 1523751,09 |
| 21         | 74° 8' 3"         | 1,0            | 225549,61 | 1523751,13 |
| 22         | 184° 0' 21"       | 9,7            | 225549,88 | 1523752,08 |

|    |              |       |           |            |
|----|--------------|-------|-----------|------------|
| 23 | 228° 57' 52" | 1,4   | 225540,17 | 1523751,4  |
| 24 | 273° 43' 49" | 211,0 | 225539,23 | 1523750,32 |
| 25 | 274° 7' 3"   | 7,7   | 225552,96 | 1523539,73 |
| 26 | 318° 53' 37" | 1,4   | 225553,51 | 1523532,09 |
| 27 | 91° 25' 21"  | 236,5 | 225554,53 | 1523531,2  |
| 7  |              |       | 225565,47 | 1523531,97 |
| 28 | 108° 1' 11"  | 0,9   | 225548,66 | 1523767,58 |
| 29 | 94° 0' 51"   | 1,1   | 225548,39 | 1523768,41 |
| 30 | 183° 56' 17" | 8,3   | 225548,31 | 1523769,55 |
| 31 | 93° 43' 42"  | 152,2 | 225540,03 | 1523768,98 |
| 32 | 4° 14' 11"   | 1,6   | 225530,13 | 1523920,9  |
| 33 | 94° 2' 28"   | 3,7   | 225531,75 | 1523921,02 |
| 34 | 75° 30' 22"  | 4,6   | 225531,49 | 1523924,7  |
| 35 | 184° 9' 44"  | 7,4   | 225532,63 | 1523929,11 |
| 36 | 184° 18' 57" | 0,5   | 225525,21 | 1523928,57 |
| 37 | 274° 9' 25"  | 8,0   | 225524,68 | 1523928,53 |
| 38 | 4° 23' 55"   | 0,5   | 225525,26 | 1523920,55 |
| 39 | 4° 8' 15"    | 2,4   | 225525,78 | 1523920,59 |
| 40 | 273° 43' 36" | 153,2 | 225528,13 | 1523920,76 |
| 41 | 318° 57' 52" | 1,4   | 225538,09 | 1523767,85 |
| 42 | 297° 47' 39" | 113,0 | 225539,17 | 1523766,91 |
| 28 |              |       | 225548,66 | 1523767,58 |
| 43 | 93° 37' 58"  | 0,6   | 225591,86 | 1523666,95 |
| 44 | 179° 28' 2"  | 17,2  | 225591,82 | 1523667,58 |
| 45 | 272° 18' 7"  | 2,0   | 225574,61 | 1523667,74 |
| 46 | 257° 44' 6"  | 12,2  | 225574,69 | 1523665,75 |
| 43 |              |       | 225591,86 | 1523666,95 |
| 47 | 6° 59' 52"   | 20,7  | 225572,09 | 1523653,79 |
| 48 | 94° 5' 8"    | 0,4   | 225592,62 | 1523656,31 |
| 49 | 183° 58' 43" | 20,6  | 225592,59 | 1523656,73 |
| 50 | 283° 6' 25"  | 130,4 | 225572,03 | 1523655,3  |
| 47 |              |       | 225572,09 | 1523653,79 |

Площадь: 1019.83 кв.м.

#### Участок № 26.

| №№ пун-кта | Дирекционный угол | Длина линии, м | X         | Y          |
|------------|-------------------|----------------|-----------|------------|
| 1          | 348° 59' 47"      | 0,7            | 225566,21 | 1523532,41 |
| 2          | 213° 41' 24"      | 0,4            | 225566,93 | 1523532,27 |
| 3          | 183° 10' 47"      | 0,4            | 225566,6  | 1523532,05 |
| 4          | 93° 55' 16"       | 220,7          | 225566,24 | 1523532,03 |
| 1          |                   |                | 225566,21 | 1523532,41 |
| 5          | 336° 5' 32"       | 1,1            | 225551,15 | 1523752,17 |
| 6          | 193° 7' 13"       | 1,4            | 225552,12 | 1523751,74 |
| 7          | 94° 49' 49"       | 0,7            | 225550,79 | 1523751,43 |
| 8          | 93° 10' 14"       | 17,5           | 225550,73 | 1523752,14 |
| 5          |                   |                | 225551,15 | 1523752,17 |
| 9          | 336° 5' 8"        | 2,4            | 225549,76 | 1523769,65 |
| 10         | 212° 47' 36"      | 1,8            | 225551,97 | 1523768,67 |
| 11         | 184° 8' 4"        | 0,8            | 225550,48 | 1523767,71 |
| 12         | 94° 1' 27"        | 2,0            | 225549,65 | 1523767,65 |
| 13         | 274° 1' 36"       | 237,8          | 225549,51 | 1523769,64 |
| 9          |                   |                | 225549,76 | 1523769,65 |

Площадь: 3.62 кв.м.

#### Участок № 27.

| №№ пун-кта | Дирекционный угол | Длина линии, м | X         | Y          |
|------------|-------------------|----------------|-----------|------------|
| 1          | 184° 7' 7"        | 7,4            | 225611,11 | 1523537,27 |
| 2          | 184° 6' 7"        | 37,0           | 225603,75 | 1523536,74 |

|    |              |       |           |            |
|----|--------------|-------|-----------|------------|
| 3  | 336° 0' 24"  | 1,9   | 225566,8  | 1523534,09 |
| 4  | 213° 16' 29" | 1,9   | 225568,53 | 1523533,32 |
| 5  | 349° 49' 28" | 0,8   | 225566,93 | 1523532,27 |
| 6  | 4° 2' 20"    | 14,9  | 225567,71 | 1523532,13 |
| 7  | 274° 2' 58"  | 1,1   | 225582,58 | 1523533,18 |
| 8  | 3° 6' 7"     | 28,6  | 225582,66 | 1523532,05 |
| 9  | 100° 34' 48" | 394,6 | 225611,26 | 1523533,6  |
| 1  |              |       | 225611,11 | 1523537,27 |
| 10 | 93° 16' 13"  | 2,5   | 225538,8  | 1523921,53 |
| 11 | 334° 39' 49" | 2,7   | 225538,66 | 1523923,98 |
| 12 | 211° 58' 48" | 2,4   | 225541,11 | 1523922,82 |
| 13 | 4° 7' 0"     | 9,2   | 225539,06 | 1523921,54 |
| 14 | 4° 7' 6"     | 14,9  | 225548,23 | 1523922,2  |
| 15 | 74° 3' 16"   | 0,9   | 225563,09 | 1523923,27 |
| 16 | 105° 38' 32" | 1,0   | 225563,33 | 1523924,11 |
| 17 | 134° 36' 17" | 1,0   | 225563,05 | 1523925,11 |
| 18 | 164° 53' 25" | 1,0   | 225562,33 | 1523925,84 |
| 19 | 90° 0' 0"    | 0,1   | 225561,33 | 1523926,11 |
| 20 | 183° 37' 19" | 21,8  | 225561,2  | 1523926,11 |
| 21 | 197° 14' 29" | 0,9   | 225539,4  | 1523924,73 |
| 22 | 225° 23' 42" | 1,0   | 225538,53 | 1523924,46 |
| 23 | 254° 21' 27" | 1,0   | 225537,81 | 1523923,73 |
| 24 | 90° 0' 0"    | 0,1   | 225537,53 | 1523922,73 |
| 25 | 273° 58' 45" | 1,2   | 225537,53 | 1523922,59 |
| 26 | 274° 12' 16" | 390,1 | 225537,61 | 1523921,44 |
| 10 |              |       | 225538,8  | 1523921,53 |
| 27 | 94° 33' 35"  | 1,6   | 225566,21 | 1523532,41 |
| 28 | 184° 19' 30" | 1,2   | 225566,08 | 1523534,04 |
| 29 | 273° 51' 24" | 0,9   | 225564,89 | 1523533,95 |
| 30 | 288° 26' 5"  | 0,5   | 225564,95 | 1523533,06 |
| 31 | 93° 40' 46"  | 114,5 | 225565,1  | 1523532,61 |
| 27 |              |       | 225566,21 | 1523532,41 |
| 32 | 94° 1' 27"   | 2,0   | 225557,75 | 1523646,9  |
| 33 | 184° 14' 11" | 0,8   | 225557,61 | 1523648,89 |
| 34 | 274° 16' 4"  | 0,7   | 225556,8  | 1523648,83 |
| 35 | 273° 54' 1"  | 1,3   | 225556,85 | 1523648,16 |
| 36 | 78° 22' 36"  | 127,7 | 225556,94 | 1523646,84 |
| 32 |              |       | 225557,75 | 1523646,9  |
| 37 | 183° 57' 9"  | 31,9  | 225582,67 | 1523771,93 |
| 38 | 344° 10' 30" | 3,3   | 225550,83 | 1523769,73 |
| 39 | 357° 45' 15" | 8,2   | 225553,97 | 1523768,84 |
| 40 | 4° 0' 28"    | 20,5  | 225562,13 | 1523768,52 |
| 41 | 45° 0' 0"    | 0,1   | 225582,54 | 1523769,95 |
| 42 | 74° 21' 27"  | 1,0   | 225582,64 | 1523770,05 |
| 43 | 259° 35' 22" | 126,1 | 225582,92 | 1523771,05 |
| 37 |              |       | 225582,67 | 1523771,93 |
| 44 | 3° 59' 31"   | 12,2  | 225560,14 | 1523647,06 |
| 45 | 272° 33' 49" | 0,7   | 225572,32 | 1523647,91 |
| 46 | 3° 58' 4"    | 5,2   | 225572,35 | 1523647,24 |
| 47 | 44° 59' 59"  | 1,0   | 225577,54 | 1523647,6  |
| 48 | 74° 53' 25"  | 1,0   | 225578,22 | 1523648,28 |
| 49 | 105° 6' 34"  | 1,0   | 225578,49 | 1523649,28 |
| 50 | 135° 23' 42" | 1,0   | 225578,22 | 1523650,28 |
| 51 | 164° 21' 27" | 1,0   | 225577,49 | 1523651    |
| 52 | 90° 0' 0"    | 0,1   | 225576,49 | 1523651,28 |
| 53 | 183° 8' 58"  | 4,2   | 225576,38 | 1523651,28 |
| 54 | 272° 0' 34"  | 1,1   | 225572,2  | 1523651,05 |
| 55 | 184° 1' 20"  | 12,3  | 225572,24 | 1523649,91 |
| 56 | 76° 55' 12"  | 108,3 | 225560,01 | 1523649,05 |
| 44 |              |       | 225560,14 | 1523647,06 |
| 57 | 184° 0' 17"  | 29,4  | 225584,51 | 1523754,5  |
| 58 | 192° 51' 35" | 3,2   | 225555,23 | 1523752,45 |

|    |              |       |           |            |
|----|--------------|-------|-----------|------------|
| 59 | 336° 13' 58" | 1,2   | 225552,12 | 1523751,74 |
| 60 | 213° 13' 32" | 2,7   | 225553,21 | 1523751,26 |
| 61 | 94° 27' 4"   | 1,7   | 225550,92 | 1523749,76 |
| 62 | 192° 49' 43" | 1,0   | 225550,79 | 1523751,43 |
| 63 | 212° 54' 18" | 0,2   | 225549,78 | 1523751,2  |
| 64 | 90° 0' 0"    | 0,1   | 225549,61 | 1523751,09 |
| 65 | 273° 53' 30" | 1,5   | 225549,61 | 1523750,98 |
| 66 | 3° 44' 44"   | 35,1  | 225549,71 | 1523749,51 |
| 67 | 277° 1' 14"  | 216,2 | 225584,69 | 1523751,8  |
| 57 |              |       | 225584,51 | 1523754,5  |

Площадь: 394.18 кв.м.

**Участок № 28.**

| №№ пун-кта | Дирекционный угол | Длина линии, м | X         | Y          |
|------------|-------------------|----------------|-----------|------------|
| 1          | 93° 34' 34"       | 0,3            | 225584,69 | 1523769,79 |
| 2          | 89° 42' 27"       | 2,0            | 225584,67 | 1523770,11 |
| 3          | 183° 59' 3"       | 2,0            | 225584,68 | 1523772,07 |
| 4          | 285° 51' 33"      | 0,9            | 225582,67 | 1523771,93 |
| 5          | 254° 21' 27"      | 1,0            | 225582,92 | 1523771,05 |
| 6          | 225° 0' 0"        | 0,1            | 225582,64 | 1523770,05 |
| 7          | 4° 1' 41"         | 2,1            | 225582,54 | 1523769,95 |
| 8          | 273° 41' 28"      | 0,3            | 225584,67 | 1523770,1  |
| 1          |                   |                | 225584,69 | 1523769,79 |

Площадь: 3.74 кв.м.

**Участок № 29.**

| №№ пун-кта | Дирекционный угол | Длина линии, м | X         | Y          |
|------------|-------------------|----------------|-----------|------------|
| 1          | 336° 0' 24"       | 1,9            | 225566,8  | 1523534,09 |
| 2          | 213° 16' 29"      | 1,9            | 225568,53 | 1523533,32 |
| 3          | 168° 59' 47"      | 0,7            | 225566,93 | 1523532,27 |
| 4          | 94° 33' 35"       | 1,6            | 225566,21 | 1523532,41 |
| 5          | 93° 1' 16"        | 115,2          | 225566,08 | 1523534,04 |
| 1          |                   |                | 225566,8  | 1523534,09 |
| 6          | 273° 44' 15"      | 2,0            | 225560,01 | 1523649,05 |
| 7          | 183° 49' 47"      | 2,4            | 225560,14 | 1523647,06 |
| 8          | 94° 1' 27"        | 2,0            | 225557,75 | 1523646,9  |
| 9          | 93° 3' 19"        | 103,0          | 225557,61 | 1523648,89 |
| 6          |                   |                | 225560,01 | 1523649,05 |
| 10         | 336° 13' 58"      | 1,2            | 225552,12 | 1523751,74 |
| 11         | 213° 13' 32"      | 2,7            | 225553,21 | 1523751,26 |
| 12         | 94° 27' 4"        | 1,7            | 225550,92 | 1523749,76 |
| 13         | 94° 1' 16"        | 173,0          | 225550,79 | 1523751,43 |
| 1          |                   |                | 225552,12 | 1523751,74 |
| 14         | 334° 39' 49"      | 2,7            | 225538,66 | 1523923,98 |
| 15         | 211° 58' 48"      | 2,4            | 225541,11 | 1523922,82 |
| 16         | 182° 12' 9"       | 0,3            | 225539,06 | 1523921,54 |
| 17         | 274° 8' 0"        | 388,5          | 225538,8  | 1523921,53 |
| 14         |                   |                | 225538,66 | 1523923,98 |

Площадь: 13.12 кв.м.

**Участок № 30.**

| №№ пун-кта | Дирекционный угол | Длина линии, м | X         | Y          |
|------------|-------------------|----------------|-----------|------------|
| 1          | 93° 53' 30"       | 1,5            | 225549,71 | 1523749,51 |
| 2          | 90° 0' 0"         | 0,1            | 225549,61 | 1523750,98 |
| 3          | 213° 29' 26"      | 3,2            | 225549,61 | 1523751,09 |
| 4          | 3° 43' 53"        | 2,8            | 225546,95 | 1523749,33 |

|   |  |  |           |            |
|---|--|--|-----------|------------|
| 1 |  |  | 225549,71 | 1523749,51 |
|---|--|--|-----------|------------|

Площадь: 2.18 кв.м.

**Участок № 31.**

| №№ пун-кта | Дирекционный угол | Длина линии, м | X         | Y          |
|------------|-------------------|----------------|-----------|------------|
| 1          | 183° 6' 7"        | 28,6           | 225611,26 | 1523533,6  |
| 2          | 274° 25' 29"      | 1,7            | 225582,66 | 1523532,05 |
| 3          | 358° 37' 25"      | 10,0           | 225582,79 | 1523530,37 |
| 4          | 354° 4' 33"       | 8,8            | 225592,78 | 1523530,13 |
| 5          | 273° 34' 34"      | 1,0            | 225601,55 | 1523529,22 |
| 6          | 4° 11' 5"         | 9,9            | 225601,61 | 1523528,26 |
| 7          | 175° 31' 18"      | 46,5           | 225611,45 | 1523528,98 |
| 1          |                   |                | 225611,26 | 1523533,6  |
| 8          | 108° 26' 5"       | 0,5            | 225565,1  | 1523532,61 |
| 9          | 93° 51' 24"       | 0,9            | 225564,95 | 1523533,06 |
| 10         | 183° 56' 42"      | 1,5            | 225564,89 | 1523533,95 |
| 11         | 313° 10' 9"       | 1,5            | 225563,44 | 1523533,85 |
| 12         | 1° 4' 41"         | 46,8           | 225564,5  | 1523532,72 |
| 8          |                   |                | 225565,1  | 1523532,61 |

Площадь: 96.10 кв.м.

**Участок № 32.**

| №№ пун-кта | Дирекционный угол | Длина линии, м | X         | Y          |
|------------|-------------------|----------------|-----------|------------|
| 1          | 93° 54' 1"        | 1,3            | 225556,94 | 1523646,84 |
| 2          | 94° 16' 4"        | 0,7            | 225556,85 | 1523648,16 |
| 3          | 183° 55' 54"      | 2,9            | 225556,8  | 1523648,83 |
| 4          | 223° 13' 42"      | 1,4            | 225553,89 | 1523648,63 |
| 5          | 234° 27' 44"      | 1,5            | 225552,89 | 1523647,69 |
| 6          | 2° 28' 12"        | 25,5           | 225552,04 | 1523646,5  |
| 1          |                   |                | 225556,94 | 1523646,84 |
| 7          | 4° 4' 24"         | 3,4            | 225577,54 | 1523647,6  |
| 8          | 3° 58' 7"         | 21,7           | 225580,91 | 1523647,84 |
| 9          | 92° 37' 53"       | 8,1            | 225602,53 | 1523649,34 |
| 10         | 183° 58' 12"      | 7,1            | 225602,16 | 1523657,39 |
| 11         | 94° 15' 25"       | 10,2           | 225595,1  | 1523656,9  |
| 12         | 3° 58' 28"        | 7,4            | 225594,34 | 1523667,11 |
| 13         | 92° 43' 34"       | 2,3            | 225601,68 | 1523667,62 |
| 14         | 92° 34' 28"       | 5,6            | 225601,57 | 1523669,93 |
| 15         | 184° 0' 41"       | 27,0           | 225601,32 | 1523675,49 |
| 16         | 272° 20' 42"      | 5,9            | 225574,37 | 1523673,6  |
| 17         | 359° 28' 2"       | 17,2           | 225574,61 | 1523667,74 |
| 18         | 273° 37' 58"      | 0,6            | 225591,82 | 1523667,58 |
| 19         | 3° 34' 34"        | 0,5            | 225591,86 | 1523666,95 |
| 20         | 274° 11' 49"      | 10,2           | 225592,34 | 1523666,98 |
| 21         | 183° 26' 1"       | 0,5            | 225593,09 | 1523656,76 |
| 22         | 274° 5' 8"        | 0,4            | 225592,59 | 1523656,73 |
| 23         | 186° 59' 52"      | 20,7           | 225592,62 | 1523656,31 |
| 24         | 272° 17' 56"      | 2,7            | 225572,09 | 1523653,79 |
| 25         | 3° 8' 58"         | 4,2            | 225572,2  | 1523651,05 |
| 26         | 90° 0' 0"         | 0,1            | 225576,38 | 1523651,28 |
| 27         | 344° 21' 27"      | 1,0            | 225576,49 | 1523651,28 |
| 28         | 315° 23' 42"      | 1,0            | 225577,49 | 1523651    |
| 29         | 285° 6' 34"       | 1,0            | 225578,22 | 1523650,28 |
| 30         | 254° 53' 25"      | 1,0            | 225578,49 | 1523649,28 |
| 31         | 183° 52' 16"      | 21,3           | 225578,22 | 1523648,28 |
| 7          |                   |                | 225577,54 | 1523647,6  |

Площадь: 420.44 кв.м.

## Участок № 33.

| №№ пун-кта | Дирекционный угол | Длина линии, м | X         | Y          |
|------------|-------------------|----------------|-----------|------------|
| 1          | 4° 5' 58"         | 5,9            | 225531,75 | 1523921,02 |
| 2          | 93° 58' 45"       | 1,2            | 225537,61 | 1523921,44 |
| 3          | 90° 0' 0"         | 0,1            | 225537,53 | 1523922,59 |
| 4          | 74° 21' 27"       | 1,0            | 225537,53 | 1523922,73 |
| 5          | 45° 23' 42"       | 1,0            | 225537,81 | 1523923,73 |
| 6          | 17° 14' 29"       | 0,9            | 225538,53 | 1523924,46 |
| 7          | 3° 37' 19"        | 21,8           | 225539,4  | 1523924,73 |
| 8          | 90° 0' 0"         | 0,1            | 225561,2  | 1523926,11 |
| 9          | 344° 53' 25"      | 1,0            | 225561,33 | 1523926,11 |
| 10         | 314° 36' 17"      | 1,0            | 225562,33 | 1523925,84 |
| 11         | 285° 38' 32"      | 1,0            | 225563,05 | 1523925,11 |
| 12         | 254° 3' 16"       | 0,9            | 225563,33 | 1523924,11 |
| 13         | 4° 4' 30"         | 11,5           | 225563,09 | 1523923,27 |
| 14         | 93° 59' 39"       | 8,0            | 225574,6  | 1523924,09 |
| 15         | 90° 0' 0"         | 0,0            | 225574,04 | 1523932,11 |
| 16         | 184° 8' 57"       | 7,0            | 225574,04 | 1523932,1  |
| 17         | 184° 7' 33"       | 34,5           | 225567,01 | 1523931,59 |
| 18         | 255° 30' 22"      | 4,6            | 225532,63 | 1523929,11 |
| 19         | 274° 2' 28"       | 3,7            | 225531,49 | 1523924,7  |
| 1          |                   |                | 225531,75 | 1523921,02 |

Площадь: 264.24 кв.м.

## Участок № 34.

| №№ пун-кта | Дирекционный угол | Длина линии, м | X         | Y          |
|------------|-------------------|----------------|-----------|------------|
| 1          | 15° 30' 36"       | 8,9            | 226808,16 | 1521656,78 |
| 2          | 99° 46' 2"        | 14,2           | 226816,7  | 1521659,15 |
| 3          | 98° 49' 28"       | 9,5            | 226814,29 | 1521673,15 |
| 4          | 80° 54' 35"       | 3,8            | 226812,84 | 1521682,49 |
| 5          | 48° 53' 34"       | 6,1            | 226813,44 | 1521686,24 |
| 6          | 35° 43' 55"       | 15,4           | 226817,48 | 1521690,87 |
| 7          | 30° 22' 57"       | 14,4           | 226829,99 | 1521699,87 |
| 8          | 30° 22' 25"       | 15,8           | 226842,39 | 1521707,14 |
| 9          | 113° 11' 54"      | 0,2            | 226856,04 | 1521715,14 |
| 10         | 206° 57' 42"      | 45,9           | 226855,95 | 1521715,35 |
| 11         | 211° 25' 29"      | 17,3           | 226815,08 | 1521694,56 |
| 12         | 105° 13' 55"      | 15,3           | 226800,35 | 1521685,56 |
| 13         | 90° 0' 0"         | 0,0            | 226796,32 | 1521700,36 |
| 14         | 105° 13' 12"      | 20,1           | 226796,3  | 1521700,36 |
| 1          |                   |                | 226808,16 | 1521656,78 |
| 15         | 20° 27' 30"       | 10,3           | 226791,03 | 1521719,73 |
| 16         | 113° 1' 31"       | 0,4            | 226800,68 | 1521723,33 |
| 17         | 105° 29' 2"       | 17,6           | 226800,51 | 1521723,73 |
| 18         | 104° 57' 41"      | 41,6           | 226795,82 | 1521740,66 |
| 19         | 105° 12' 39"      | 38,7           | 226785,08 | 1521780,85 |
| 20         | 105° 38' 0"       | 45,7           | 226774,93 | 1521818,18 |
| 21         | 105° 13' 10"      | 46,6           | 226762,62 | 1521862,17 |
| 22         | 104° 42' 55"      | 65,5           | 226750,38 | 1521907,16 |
| 23         | 104° 42' 24"      | 52,2           | 226733,75 | 1521970,48 |
| 24         | 104° 43' 9"       | 48,0           | 226720,49 | 1522021    |
| 25         | 102° 32' 5"       | 40,5           | 226708,29 | 1522067,44 |
| 26         | 90° 0' 0"         | 2,1            | 226699,51 | 1522106,93 |
| 27         | 66° 9' 25"        | 2,9            | 226699,51 | 1522108,98 |
| 28         | 33° 42' 59"       | 6,0            | 226700,69 | 1522111,65 |
| 29         | 24° 47' 10"       | 7,2            | 226705,71 | 1522115    |
| 30         | 22° 20' 57"       | 25,2           | 226712,25 | 1522118,02 |
| 31         | 30° 30' 32"       | 6,7            | 226735,6  | 1522127,62 |

|    |              |       |           |            |
|----|--------------|-------|-----------|------------|
| 32 | 105° 26' 0"  | 5,1   | 226741,37 | 1522131,02 |
| 33 | 177° 10' 3"  | 6,7   | 226740,02 | 1522135,91 |
| 34 | 190° 30' 7"  | 21,6  | 226733,35 | 1522136,24 |
| 35 | 190° 31' 50" | 10,7  | 226712,15 | 1522132,31 |
| 36 | 90° 0' 0"    | 1,9   | 226701,66 | 1522130,36 |
| 37 | 171° 17' 42" | 2,1   | 226699,76 | 1522130,36 |
| 38 | 160° 23' 1"  | 3,1   | 226697,67 | 1522130,68 |
| 39 | 133° 58' 53" | 3,2   | 226694,78 | 1522131,71 |
| 40 | 113° 53' 34" | 5,9   | 226692,57 | 1522134    |
| 41 | 105° 36' 39" | 12,7  | 226690,2  | 1522139,35 |
| 42 | 108° 12' 56" | 27,3  | 226686,78 | 1522151,59 |
| 43 | 107° 9' 45"  | 35,2  | 226678,25 | 1522177,51 |
| 44 | 105° 33' 23" | 49,4  | 226667,87 | 1522211,12 |
| 45 | 104° 45' 9"  | 35,5  | 226654,63 | 1522258,68 |
| 46 | 105° 40' 13" | 34,4  | 226645,59 | 1522293,01 |
| 47 | 104° 45' 35" | 33,8  | 226636,31 | 1522326,09 |
| 48 | 105° 30' 37" | 33,7  | 226627,7  | 1522358,77 |
| 49 | 105° 31' 31" | 43,9  | 226618,7  | 1522391,2  |
| 50 | 104° 48' 49" | 37,4  | 226606,96 | 1522433,46 |
| 51 | 105° 19' 58" | 76,2  | 226597,41 | 1522469,57 |
| 52 | 105° 20' 9"  | 49,7  | 226577,26 | 1522543,06 |
| 53 | 105° 45' 59" | 43,1  | 226564,11 | 1522591,01 |
| 54 | 105° 23' 27" | 36,6  | 226552,39 | 1522632,52 |
| 55 | 104° 35' 44" | 37,5  | 226542,67 | 1522667,83 |
| 56 | 105° 43' 31" | 44,0  | 226533,22 | 1522704,12 |
| 57 | 105° 26' 55" | 26,5  | 226521,29 | 1522746,49 |
| 58 | 106° 16' 14" | 45,7  | 226514,24 | 1522772    |
| 59 | 106° 16' 57" | 31,7  | 226501,43 | 1522815,89 |
| 60 | 100° 53' 19" | 6,9   | 226492,53 | 1522846,36 |
| 61 | 53° 44' 46"  | 3,9   | 226491,22 | 1522853,17 |
| 62 | 34° 18' 40"  | 23,0  | 226493,53 | 1522856,32 |
| 63 | 37° 59' 14"  | 16,1  | 226512,55 | 1522869,3  |
| 64 | 203° 41' 46" | 55,0  | 226525,24 | 1522879,21 |
| 65 | 299° 35' 34" | 23,4  | 226474,84 | 1522857,09 |
| 66 | 285° 17' 50" | 546,2 | 226486,38 | 1522836,77 |
| 67 | 285° 13' 4"  | 578,1 | 226630,48 | 1522309,93 |
| 68 | 285° 13' 10" | 98,8  | 226782,23 | 1521752,09 |
| 15 |              |       | 226791,03 | 1521719,73 |

Площадь: 13520.12 кв.м.

#### Участок № 35.

| №№ пун-кта | Дирекционный угол | Длина линии, м | X         | Y          |
|------------|-------------------|----------------|-----------|------------|
| 1          | 12° 29' 32"       | 1,7            | 226776,34 | 1521699,09 |
| 2          | 105° 15' 18"      | 0,6            | 226778,01 | 1521699,46 |
| 3          | 1° 5' 14"         | 18,4           | 226777,86 | 1521700,01 |
| 1          |                   |                | 226776,34 | 1521699,09 |
| 4          | 90° 0' 0"         | 0,0            | 226796,3  | 1521700,36 |
| 5          | 105° 11' 21"      | 2,3            | 226796,32 | 1521700,36 |
| 6          | 16° 40' 51"       | 15,1           | 226795,72 | 1521702,57 |
| 7          | 23° 38' 45"       | 33,8           | 226810,17 | 1521706,9  |
| 8          | 24° 16' 5"        | 11,6           | 226841,14 | 1521720,46 |
| 9          | 113° 7' 15"       | 3,9            | 226851,72 | 1521725,23 |
| 10         | 195° 51' 20"      | 7,0            | 226850,2  | 1521728,79 |
| 11         | 202° 2' 18"       | 11,7           | 226843,44 | 1521726,87 |
| 12         | 209° 39' 14"      | 11,0           | 226832,62 | 1521722,49 |
| 13         | 206° 44' 15"      | 7,4            | 226823,1  | 1521717,07 |
| 14         | 189° 26' 24"      | 4,3            | 226816,47 | 1521713,73 |
| 15         | 184° 44' 4"       | 3,3            | 226812,26 | 1521713,03 |
| 16         | 154° 37' 4"       | 3,0            | 226809    | 1521712,76 |
| 17         | 141° 8' 3"        | 3,0            | 226806,26 | 1521714,06 |



|    |              |      |           |            |
|----|--------------|------|-----------|------------|
| 18 | 113° 33' 50" | 8,0  | 226803,89 | 1521715,97 |
| 19 | 200° 27' 30" | 10,3 | 226800,68 | 1521723,33 |
| 20 | 329° 27' 40" | 19,9 | 226791,03 | 1521719,73 |
| 4  |              |      | 226796,3  | 1521700,36 |
| 21 | 194° 2' 10"  | 0,1  | 226808,15 | 1521709,63 |
| 22 | 225° 0' 0"   | 0,1  | 226808,07 | 1521709,61 |
| 23 | 254° 3' 16"  | 0,1  | 226808,02 | 1521709,56 |
| 24 | 284° 2' 10"  | 0,1  | 226808    | 1521709,49 |
| 25 | 309° 48' 20" | 0,1  | 226808,02 | 1521709,41 |
| 26 | 345° 57' 49" | 0,1  | 226808,07 | 1521709,35 |
| 27 | 15° 56' 43"  | 0,1  | 226808,15 | 1521709,33 |
| 28 | 44° 59' 59"  | 0,1  | 226808,22 | 1521709,35 |
| 29 | 75° 57' 49"  | 0,1  | 226808,28 | 1521709,41 |
| 30 | 105° 56' 43" | 0,1  | 226808,3  | 1521709,49 |
| 31 | 140° 11' 39" | 0,1  | 226808,28 | 1521709,56 |
| 32 | 198° 15' 44" | 33,6 | 226808,22 | 1521709,61 |
| 21 |              |      | 226808,15 | 1521709,63 |

Площадь: 442.73 кв.м.

**Участок № 36.**

| №№<br>пун-<br>кта | Дирекционный<br>угол | Длина<br>линии, м | X         | Y          |
|-------------------|----------------------|-------------------|-----------|------------|
| 1                 | 133° 22' 27"         | 4,2               | 225563,44 | 1523533,85 |
| 2                 | 95° 42' 38"          | 25,5              | 225560,53 | 1523536,93 |
| 3                 | 97° 14' 34"          | 22,3              | 225557,99 | 1523562,33 |
| 4                 | 96° 3' 54"           | 36,3              | 225555,18 | 1523584,44 |
| 5                 | 94° 10' 47"          | 19,5              | 225551,34 | 1523620,58 |
| 6                 | 79° 47' 28"          | 4,8               | 225549,92 | 1523640,01 |
| 7                 | 54° 20' 24"          | 2,2               | 225550,77 | 1523644,73 |
| 8                 | 183° 59' 39"         | 4,0               | 225552,04 | 1523646,5  |
| 9                 | 273° 43' 41"         | 113,2             | 225548,03 | 1523646,22 |
| 10                | 108° 50' 9"          | 7,7               | 225555,39 | 1523533,27 |
| 1                 |                      |                   | 225563,44 | 1523533,85 |
| 11                | 93° 43' 51"          | 210,2             | 225552,91 | 1523540,54 |
| 12                | 48° 57' 52"          | 1,4               | 225539,23 | 1523750,32 |
| 13                | 4° 0' 21"            | 9,7               | 225540,17 | 1523751,4  |
| 14                | 78° 41' 24"          | 0,1               | 225549,88 | 1523752,08 |
| 15                | 45° 0' 0"            | 1,0               | 225549,89 | 1523752,13 |
| 16                | 18° 2' 3"            | 0,9               | 225550,61 | 1523752,85 |
| 17                | 4° 15' 58"           | 16,9              | 225551,47 | 1523753,13 |
| 18                | 6° 43' 27"           | 14,0              | 225568,36 | 1523754,39 |
| 19                | 13° 22' 6"           | 3,3               | 225582,27 | 1523756,03 |
| 20                | 93° 35' 34"          | 10,9              | 225585,51 | 1523756,8  |
| 21                | 177° 44' 57"         | 13,8              | 225584,83 | 1523767,63 |
| 22                | 185° 6' 33"          | 8,5               | 225571,09 | 1523768,17 |
| 23                | 198° 26' 5"          | 0,0               | 225562,59 | 1523767,41 |
| 24                | 184° 2' 41"          | 12,1              | 225562,56 | 1523767,4  |
| 25                | 90° 0' 0"            | 0,1               | 225550,54 | 1523766,55 |
| 26                | 164° 21' 27"         | 1,0               | 225550,39 | 1523766,55 |
| 27                | 135° 0' 0"           | 1,0               | 225549,39 | 1523766,83 |
| 28                | 108° 26' 5"          | 0,0               | 225548,67 | 1523767,55 |
| 29                | 184° 2' 18"          | 9,5               | 225548,66 | 1523767,58 |
| 30                | 138° 57' 52"         | 1,4               | 225539,17 | 1523766,91 |
| 31                | 93° 43' 36"          | 153,2             | 225538,09 | 1523767,85 |
| 32                | 184° 8' 15"          | 2,4               | 225528,13 | 1523920,76 |
| 33                | 275° 54' 4"          | 273,4             | 225525,78 | 1523920,59 |
| 11                |                      |                   | 225552,91 | 1523540,54 |
| 34                | 43° 7' 9"            | 2,4               | 225553,89 | 1523648,63 |
| 35                | 22° 16' 12"          | 1,1               | 225555,62 | 1523650,25 |
| 36                | 94° 1' 26"           | 18,5              | 225556,67 | 1523650,68 |
| 37                | 158° 9' 5"           | 4,5               | 225555,37 | 1523669,16 |

|    |              |         |           |            |
|----|--------------|---------|-----------|------------|
| 38 | 126° 52' 11" | 5,2     | 225551,18 | 1523670,84 |
| 39 | 93° 37' 45"  | 33,8    | 225548,03 | 1523675,04 |
| 40 | 92° 41' 19"  | 35,6    | 225545,89 | 1523708,78 |
| 41 | 63° 37' 43"  | 5,3     | 225544,22 | 1523744,34 |
| 42 | 33° 20' 26"  | 0,5     | 225546,57 | 1523749,08 |
| 43 | 183° 43' 0"  | 5,1     | 225546,95 | 1523749,33 |
| 44 | 273° 49' 19" | 101,0   | 225541,87 | 1523749    |
| 45 | 61° 2' 58"   | 22,5    | 225548,6  | 1523648,26 |
| 34 |              |         | 225553,89 | 1523648,63 |
| 46 | 274° 1' 14"  | 15,7    | 225559,47 | 1523667,91 |
| 47 | 22° 31' 14"  | 0,4     | 225560,57 | 1523652,26 |
| 48 | 7° 0' 16"    | 8,9     | 225560,98 | 1523652,43 |
| 49 | 6° 52' 54"   | 2,3     | 225569,77 | 1523653,51 |
| 50 | 92° 16' 31"  | 1,5     | 225572,09 | 1523653,79 |
| 51 | 3° 58' 43"   | 20,6    | 225572,03 | 1523655,3  |
| 52 | 94° 5' 8"    | 10,2    | 225592,59 | 1523656,73 |
| 53 | 183° 59' 52" | 17,2    | 225591,86 | 1523666,95 |
| 54 | 92° 18' 7"   | 2,0     | 225574,69 | 1523665,75 |
| 55 | 108° 51' 30" | 107,0   | 225574,61 | 1523667,74 |
| 46 |              |         | 225559,47 | 1523667,91 |
| 56 | 3° 56' 17"   | 8,3     | 225540,03 | 1523768,98 |
| 57 | 93° 46' 20"  | 0,9     | 225548,31 | 1523769,55 |
| 58 | 164° 34' 40" | 0,9     | 225548,25 | 1523770,46 |
| 59 | 134° 3' 57"  | 5,2     | 225547,38 | 1523770,7  |
| 60 | 112° 36' 40" | 5,1     | 225543,76 | 1523774,44 |
| 61 | 95° 43' 43"  | 25,2    | 225541,79 | 1523779,17 |
| 62 | 93° 38' 42"  | 55,7    | 225539,27 | 1523804,29 |
| 63 | 93° 38' 56"  | 46,2    | 225535,73 | 1523859,86 |
| 64 | 93° 57' 1"   | 15,1    | 225532,79 | 1523905,96 |
| 65 | 184° 14' 11" | 1,6     | 225531,75 | 1523921,02 |
| 66 | 122° 40' 42" | 9,1     | 225530,13 | 1523920,9  |
| 56 |              |         | 225540,03 | 1523768,98 |
| 67 | 4° 9' 44"    | 7,4     | 225525,21 | 1523928,57 |
| 68 | 75° 46' 26"  | 0,7     | 225532,63 | 1523929,11 |
| 69 | 43° 29' 33"  | 4,8     | 225532,81 | 1523929,82 |
| 70 | 15° 35' 34"  | 4,9     | 225536,32 | 1523933,15 |
| 71 | 7° 27' 38"   | 32,0    | 225541,05 | 1523934,47 |
| 72 | 94° 5' 8"    | 11,2    | 225572,74 | 1523938,62 |
| 73 | 180° 35' 10" | 20,5    | 225571,94 | 1523949,82 |
| 74 | 188° 9' 30"  | 22,8    | 225551,42 | 1523949,61 |
| 75 | 93° 59' 24"  | 18,4    | 225528,82 | 1523946,37 |
| 76 | 90° 0' 0"    | 0,0     | 225527,54 | 1523964,72 |
| 77 | 93° 59' 2"   | 160,0   | 225527,54 | 1523964,73 |
| 78 | 93° 21' 3"   | 124,9   | 225516,42 | 1524124,39 |
| 79 | 93° 20' 1"   | 6,2     | 225509,12 | 1524249,06 |
| 80 | 90° 0' 0"    | 0,0     | 225508,76 | 1524255,24 |
| 81 | 93° 21' 5"   | 20,4    | 225508,76 | 1524255,28 |
| 82 | 175° 11' 37" | 6,7     | 225507,57 | 1524275,6  |
| 83 | 267° 57' 31" | 4,8     | 225500,91 | 1524276,16 |
| 84 | 295° 10' 7"  | 1 734,0 | 225500,74 | 1524271,39 |
| 67 |              |         | 225525,21 | 1523928,57 |
| 85 | 207° 32' 22" | 8,4     | 226238,2  | 1522701,98 |
| 86 | 201° 53' 7"  | 8,9     | 226230,74 | 1522698,09 |
| 87 | 204° 23' 29" | 48,9    | 226222,5  | 1522694,78 |
| 88 | 193° 50' 13" | 22,3    | 226177,93 | 1522674,57 |
| 89 | 193° 50' 14" | 25,8    | 226156,25 | 1522669,23 |
| 90 | 184° 12' 23" | 7,8     | 226131,16 | 1522663,05 |
| 91 | 184° 10' 21" | 30,5    | 226123,41 | 1522662,48 |
| 92 | 184° 12' 10" | 13,2    | 226092,98 | 1522660,26 |
| 93 | 175° 55' 5"  | 43,7    | 226079,78 | 1522659,29 |
| 94 | 167° 51' 1"  | 16,1    | 226036,2  | 1522662,4  |
| 95 | 167° 49' 19" | 30,3    | 226020,5  | 1522665,78 |

|     |              |       |           |            |
|-----|--------------|-------|-----------|------------|
| 96  | 161° 7' 36"  | 44,6  | 225990,89 | 1522672,17 |
| 97  | 160° 33' 19" | 14,0  | 225948,65 | 1522686,61 |
| 98  | 161° 28' 46" | 16,9  | 225935,45 | 1522691,27 |
| 99  | 160° 46' 27" | 39,9  | 225919,39 | 1522696,65 |
| 100 | 160° 27' 52" | 39,0  | 225881,74 | 1522709,78 |
| 101 | 160° 39' 11" | 11,9  | 225844,96 | 1522722,83 |
| 102 | 161° 55' 26" | 52,5  | 225833,71 | 1522726,78 |
| 103 | 152° 44' 40" | 8,5   | 225783,8  | 1522743,07 |
| 104 | 152° 46' 52" | 16,5  | 225776,21 | 1522746,98 |
| 105 | 152° 45' 55" | 29,8  | 225761,57 | 1522754,51 |
| 106 | 143° 52' 36" | 46,2  | 225735,03 | 1522768,17 |
| 107 | 133° 2' 32"  | 11,4  | 225697,72 | 1522795,4  |
| 108 | 133° 2' 37"  | 26,7  | 225689,95 | 1522803,72 |
| 109 | 133° 3' 3"   | 24,7  | 225671,71 | 1522823,25 |
| 110 | 121° 22' 37" | 53,9  | 225654,82 | 1522841,33 |
| 111 | 112° 18' 1"  | 33,7  | 225626,73 | 1522887,39 |
| 112 | 107° 30' 34" | 21,7  | 225613,95 | 1522918,55 |
| 113 | 101° 25' 50" | 27,0  | 225607,41 | 1522939,28 |
| 114 | 98° 29' 2"   | 32,1  | 225602,06 | 1522965,74 |
| 115 | 94° 17' 52"  | 78,9  | 225597,33 | 1522997,45 |
| 116 | 93° 51' 36"  | 67,9  | 225591,42 | 1523076,09 |
| 117 | 93° 51' 59"  | 103,8 | 225586,85 | 1523143,82 |
| 118 | 94° 18' 22"  | 74,6  | 225579,85 | 1523247,39 |
| 119 | 94° 19' 9"   | 41,6  | 225574,25 | 1523321,76 |
| 120 | 91° 46' 54"  | 24,4  | 225571,12 | 1523363,2  |
| 121 | 91° 46' 45"  | 78,6  | 225570,36 | 1523387,63 |
| 122 | 94° 17' 3"   | 8,8   | 225567,92 | 1523466,18 |
| 123 | 102° 55' 41" | 12,3  | 225567,26 | 1523474,99 |
| 124 | 95° 21' 12"  | 15,3  | 225564,51 | 1523486,97 |
| 125 | 80° 49' 56"  | 7,0   | 225563,08 | 1523502,23 |
| 126 | 27° 6' 34"   | 4,2   | 225564,2  | 1523509,17 |
| 127 | 11° 7' 38"   | 4,9   | 225567,97 | 1523511,1  |
| 128 | 11° 9' 11"   | 30,1  | 225572,8  | 1523512,05 |
| 129 | 93° 54' 33"  | 10,4  | 225602,32 | 1523517,87 |
| 130 | 184° 9' 44"  | 18,6  | 225601,61 | 1523528,26 |
| 131 | 94° 27' 43"  | 3,5   | 225583,06 | 1523526,91 |
| 132 | 178° 33' 32" | 6,4   | 225582,79 | 1523530,37 |
| 133 | 169° 36' 13" | 5,0   | 225576,43 | 1523530,53 |
| 134 | 183° 6' 28"  | 4,4   | 225571,47 | 1523531,44 |
| 135 | 90° 0' 0"    | 0,1   | 225567,05 | 1523531,2  |
| 136 | 164° 21' 27" | 1,0   | 225566,95 | 1523531,2  |
| 137 | 134° 24' 33" | 0,7   | 225565,95 | 1523531,48 |
| 138 | 184° 1' 33"  | 11,0  | 225565,47 | 1523531,97 |
| 139 | 138° 53' 37" | 1,4   | 225554,53 | 1523531,2  |
| 140 | 274° 4' 57"  | 643,0 | 225553,51 | 1523532,09 |
| 141 | 294° 30' 37" | 25,7  | 225599,29 | 1522890,72 |
| 142 | 300° 34' 24" | 35,5  | 225609,95 | 1522867,34 |
| 143 | 309° 10' 23" | 38,5  | 225628,01 | 1522836,77 |
| 144 | 315° 9' 15"  | 44,6  | 225652,34 | 1522806,91 |
| 145 | 322° 17' 36" | 40,3  | 225683,97 | 1522775,45 |
| 146 | 331° 32' 33" | 33,7  | 225715,83 | 1522750,82 |
| 147 | 334° 36' 55" | 33,4  | 225745,48 | 1522734,75 |
| 148 | 337° 28' 1"  | 31,4  | 225775,68 | 1522720,42 |
| 149 | 355° 0' 6"   | 51,5  | 225804,7  | 1522708,38 |
| 150 | 338° 1' 57"  | 107,7 | 225856,04 | 1522703,89 |
| 151 | 346° 30' 37" | 51,6  | 225955,95 | 1522663,59 |
| 152 | 0° 33' 39"   | 161,4 | 226006,14 | 1522651,55 |
| 153 | 25° 43' 4"   | 31,5  | 226167,5  | 1522653,13 |
| 154 | 35° 5' 16"   | 378,4 | 226195,84 | 1522666,78 |
| 85  |              |       | 226238,2  | 1522701,98 |
| 155 | 187° 47' 19" | 12,1  | 226505,48 | 1522884,3  |
| 156 | 149° 12' 58" | 23,5  | 226493,49 | 1522882,66 |

|     |              |         |           |            |
|-----|--------------|---------|-----------|------------|
| 157 | 120° 13' 6"  | 13,1    | 226473,33 | 1522894,67 |
| 158 | 200° 0' 30"  | 17,4    | 226466,76 | 1522905,95 |
| 159 | 283° 38' 48" | 6,8     | 226450,42 | 1522900    |
| 160 | 283° 36' 29" | 7,1     | 226452,02 | 1522893,41 |
| 161 | 90° 0' 0"    | 3,9     | 226453,7  | 1522886,47 |
| 162 | 90° 0' 0"    | 1,6     | 226453,7  | 1522882,58 |
| 163 | 39° 45' 51"  | 1,8     | 226453,7  | 1522881,03 |
| 164 | 308° 41' 36" | 18,7    | 226455,07 | 1522882,17 |
| 165 | 143° 35' 18" | 1 122,4 | 226466,74 | 1522867,6  |
| 155 |              |         | 226505,48 | 1522884,3  |

Площадь: 24074.21 кв.м.

**Участок № 37.**

| №№ пун-кта | Дирекционный угол | Длина линии, м | X         | Y          |
|------------|-------------------|----------------|-----------|------------|
| 1          | 15° 40' 8"        | 24,8           | 226721,18 | 1522111,81 |
| 2          | 106° 16' 58"      | 13,1           | 226745,03 | 1522118,5  |
| 3          | 105° 27' 48"      | 5,1            | 226741,37 | 1522131,03 |
| 4          | 285° 26' 0"       | 5,1            | 226740,02 | 1522135,91 |
| 5          | 210° 30' 32"      | 6,7            | 226741,37 | 1522131,02 |
| 6          | 202° 20' 57"      | 25,2           | 226735,6  | 1522127,62 |
| 7          | 204° 47' 10"      | 7,2            | 226712,25 | 1522118,02 |
| 8          | 213° 42' 59"      | 6,0            | 226705,71 | 1522115    |
| 9          | 90° 0' 0"         | 0,0            | 226700,69 | 1522111,65 |
| 10         | 350° 56' 42"      | 21,7           | 226700,69 | 1522111,65 |
| 11         | 57° 9' 14"        | 32,9           | 226722,15 | 1522108,23 |
| 1          |                   |                | 226721,18 | 1522111,81 |
| 12         | 108° 38' 42"      | 6,0            | 226740,02 | 1522135,91 |
| 13         | 191° 28' 21"      | 23,5           | 226738,09 | 1522141,63 |
| 14         | 105° 59' 39"      | 12,8           | 226715,08 | 1522136,96 |
| 15         | 105° 59' 12"      | 22,8           | 226711,54 | 1522149,31 |
| 16         | 105° 56' 43"      | 0,6            | 226705,26 | 1522171,23 |
| 17         | 219° 9' 26"       | 25,4           | 226705,1  | 1522171,79 |
| 18         | 105° 29' 10"      | 558,2          | 226685,44 | 1522155,78 |
| 19         | 312° 0' 31"       | 53,5           | 226536,39 | 1522693,74 |
| 20         | 105° 51' 33"      | 12,8           | 226572,21 | 1522653,97 |
| 21         | 105° 26' 1"       | 39,4           | 226568,71 | 1522666,29 |
| 22         | 131° 44' 5"       | 54,0           | 226558,23 | 1522704,25 |
| 23         | 105° 6' 2"        | 114,0          | 226522,28 | 1522744,55 |
| 24         | 26° 55' 51"       | 48,3           | 226492,59 | 1522854,58 |
| 25         | 115° 20' 16"      | 6,7            | 226535,66 | 1522876,46 |
| 26         | 203° 31' 4"       | 8,2            | 226532,8  | 1522882,5  |
| 27         | 217° 59' 14"      | 16,1           | 226525,24 | 1522879,21 |
| 28         | 214° 18' 40"      | 23,0           | 226512,55 | 1522869,3  |
| 29         | 233° 44' 46"      | 3,9            | 226493,53 | 1522856,32 |
| 30         | 280° 53' 19"      | 6,9            | 226491,22 | 1522853,17 |
| 31         | 286° 16' 57"      | 31,7           | 226492,53 | 1522846,36 |
| 32         | 286° 16' 14"      | 45,7           | 226501,43 | 1522815,89 |
| 33         | 285° 26' 55"      | 26,5           | 226514,24 | 1522772    |
| 34         | 285° 43' 31"      | 44,0           | 226521,29 | 1522746,49 |
| 35         | 284° 35' 44"      | 37,5           | 226533,22 | 1522704,12 |
| 36         | 285° 23' 27"      | 36,6           | 226542,67 | 1522667,83 |
| 37         | 285° 45' 59"      | 43,1           | 226552,39 | 1522632,52 |
| 38         | 285° 20' 9"       | 49,7           | 226564,11 | 1522591,01 |
| 39         | 285° 19' 58"      | 76,2           | 226577,26 | 1522543,06 |
| 40         | 284° 48' 49"      | 37,4           | 226597,41 | 1522469,57 |
| 41         | 285° 31' 31"      | 43,9           | 226606,96 | 1522433,46 |
| 42         | 285° 30' 37"      | 33,7           | 226618,7  | 1522391,2  |
| 43         | 284° 45' 35"      | 33,8           | 226627,7  | 1522358,77 |
| 44         | 285° 40' 13"      | 34,4           | 226636,31 | 1522326,09 |
| 45         | 284° 45' 9"       | 35,5           | 226645,59 | 1522293,01 |

|    |              |       |           |            |
|----|--------------|-------|-----------|------------|
| 46 | 285° 33' 23" | 49,4  | 226654,63 | 1522258,68 |
| 47 | 287° 9' 45"  | 35,2  | 226667,87 | 1522211,12 |
| 48 | 288° 12' 56" | 27,3  | 226678,25 | 1522177,51 |
| 49 | 285° 36' 39" | 12,7  | 226686,78 | 1522151,59 |
| 50 | 293° 53' 34" | 5,9   | 226690,2  | 1522139,35 |
| 51 | 313° 58' 53" | 3,2   | 226692,57 | 1522134    |
| 52 | 340° 23' 1"  | 3,1   | 226694,78 | 1522131,71 |
| 53 | 351° 17' 42" | 2,1   | 226697,67 | 1522130,68 |
| 54 | 90° 0' 0"    | 1,9   | 226699,76 | 1522130,36 |
| 55 | 10° 31' 50"  | 10,7  | 226701,66 | 1522130,36 |
| 56 | 10° 30' 7"   | 21,6  | 226712,15 | 1522132,31 |
| 57 | 277° 26' 52" | 320,8 | 226733,35 | 1522136,24 |
| 12 |              |       | 226740,02 | 1522135,91 |
| 58 | 285° 12' 39" | 38,7  | 226774,93 | 1521818,18 |
| 59 | 284° 57' 41" | 41,6  | 226785,08 | 1521780,85 |
| 60 | 285° 29' 2"  | 17,6  | 226795,82 | 1521740,66 |
| 61 | 293° 1' 31"  | 0,4   | 226800,51 | 1521723,73 |
| 62 | 20° 28' 43"  | 4,3   | 226800,68 | 1521723,33 |
| 63 | 105° 24' 4"  | 396,0 | 226804,75 | 1521724,85 |
| 64 | 282° 31' 54" | 40,2  | 226699,57 | 1522106,67 |
| 65 | 284° 43' 9"  | 48,0  | 226708,29 | 1522067,44 |
| 66 | 284° 42' 24" | 52,2  | 226720,49 | 1522021    |
| 67 | 284° 42' 55" | 65,5  | 226733,75 | 1521970,48 |
| 68 | 285° 13' 10" | 46,6  | 226750,38 | 1521907,16 |
| 69 | 99° 25' 30"  | 253,1 | 226762,62 | 1521862,17 |
| 58 |              |       | 226774,93 | 1521818,18 |

Площадь: 4946.51 кв.м.

#### Участок № 38.

| №№<br>пун-<br>кта | Дирекционный<br>угол | Длина<br>линии, м | X         | Y          |
|-------------------|----------------------|-------------------|-----------|------------|
| 1                 | 349° 36' 4"          | 3,8               | 225567,71 | 1523532,13 |
| 2                 | 183° 6' 28"          | 4,4               | 225571,47 | 1523531,44 |
| 3                 | 90° 0' 0"            | 0,1               | 225567,05 | 1523531,2  |
| 4                 | 164° 21' 27"         | 1,0               | 225566,95 | 1523531,2  |
| 5                 | 134° 24' 33"         | 0,7               | 225565,95 | 1523531,48 |
| 6                 | 4° 27' 20"           | 0,8               | 225565,47 | 1523531,97 |
| 7                 | 3° 10' 47"           | 0,4               | 225566,24 | 1523532,03 |
| 8                 | 94° 40' 56"          | 137,6             | 225566,6  | 1523532,05 |
| 1                 |                      |                   | 225567,71 | 1523532,13 |
| 9                 | 338° 11' 54"         | 3,3               | 225555,37 | 1523669,16 |
| 10                | 359° 25' 37"         | 1,0               | 225558,47 | 1523667,92 |
| 11                | 274° 1' 14"          | 15,7              | 225559,47 | 1523667,91 |
| 12                | 202° 3' 15"          | 4,2               | 225560,57 | 1523652,26 |
| 13                | 83° 34' 7"           | 104,4             | 225556,67 | 1523650,68 |
| 9                 |                      |                   | 225555,37 | 1523669,16 |
| 14                | 186° 41' 58"         | 9,7               | 225568,36 | 1523754,39 |
| 15                | 192° 59' 40"         | 3,6               | 225558,74 | 1523753,26 |
| 16                | 183° 55' 33"         | 4,1               | 225555,23 | 1523752,45 |
| 17                | 184° 5' 8"           | 0,4               | 225551,15 | 1523752,17 |
| 18                | 184° 2' 15"          | 0,9               | 225550,73 | 1523752,14 |
| 19                | 78° 41' 24"          | 0,1               | 225549,88 | 1523752,08 |
| 20                | 45° 0' 0"            | 1,0               | 225549,89 | 1523752,13 |
| 21                | 18° 2' 3"            | 0,9               | 225550,61 | 1523752,85 |
| 22                | 55° 17' 28"          | 18,7              | 225551,47 | 1523753,13 |
| 14                |                      |                   | 225568,36 | 1523754,39 |
| 23                | 357° 45' 46"         | 9,0               | 225562,13 | 1523768,52 |
| 24                | 185° 6' 33"          | 8,5               | 225571,09 | 1523768,17 |
| 25                | 198° 26' 5"          | 0,0               | 225562,59 | 1523767,41 |
| 26                | 184° 2' 41"          | 12,1              | 225562,56 | 1523767,4  |
| 27                | 90° 0' 0"            | 0,1               | 225550,54 | 1523766,55 |

|    |              |       |           |            |
|----|--------------|-------|-----------|------------|
| 28 | 164° 21' 27" | 1,0   | 225550,39 | 1523766,55 |
| 29 | 135° 0' 0"   | 1,0   | 225549,39 | 1523766,83 |
| 30 | 108° 26' 5"  | 0,0   | 225548,67 | 1523767,55 |
| 31 | 4° 2' 40"    | 1,0   | 225548,66 | 1523767,58 |
| 32 | 4° 8' 4"     | 0,8   | 225549,65 | 1523767,65 |
| 33 | 129° 2' 20"  | 3,5   | 225550,48 | 1523767,71 |
| 23 |              |       | 225562,13 | 1523768,52 |
| 34 | 344° 12' 4"  | 2,7   | 225548,25 | 1523770,46 |
| 35 | 184° 16' 33" | 1,1   | 225550,83 | 1523769,73 |
| 36 | 182° 17' 26" | 0,3   | 225549,76 | 1523769,65 |
| 37 | 184° 17' 20" | 1,2   | 225549,51 | 1523769,64 |
| 38 | 274° 40' 16" | 238,2 | 225548,31 | 1523769,55 |
| 34 |              |       | 225548,25 | 1523770,46 |

Площадь: 101.16 кв.м.

#### Участок № 39.

| №№ пун-кта | Дирекционный угол | Длина линии, м | X         | Y          |
|------------|-------------------|----------------|-----------|------------|
| 1          | 285° 13' 21"      | 13,9           | 226774,2  | 1521713,46 |
| 2          | 211° 11' 5"       | 1,8            | 226777,86 | 1521700,01 |
| 3          | 192° 22' 18"      | 9,1            | 226776,34 | 1521699,09 |
| 4          | 104° 45' 49"      | 13,0           | 226767,45 | 1521697,14 |
| 5          | 312° 4' 14"       | 9,7            | 226764,14 | 1521709,7  |
| 1          |                   |                | 226774,2  | 1521713,46 |
| 6          | 333° 17' 33"      | 1,8            | 226770,63 | 1521702,51 |
| 7          | 210° 41' 28"      | 1,8            | 226772,24 | 1521701,7  |
| 8          | 27° 27' 23"       | 87,1           | 226770,69 | 1521700,78 |
| 9          | 293° 56' 52"      | 15,9           | 226847,98 | 1521740,94 |
| 10         | 204° 0' 46"       | 2,3            | 226854,42 | 1521726,44 |
| 11         | 204° 35' 24"      | 0,6            | 226852,31 | 1521725,5  |
| 12         | 113° 7' 15"       | 3,9            | 226851,72 | 1521725,23 |
| 13         | 195° 51' 20"      | 7,0            | 226850,2  | 1521728,79 |
| 14         | 202° 2' 18"       | 11,7           | 226843,44 | 1521726,87 |
| 15         | 209° 39' 14"      | 11,0           | 226832,62 | 1521722,49 |
| 16         | 206° 44' 15"      | 7,4            | 226823,1  | 1521717,07 |
| 17         | 189° 26' 24"      | 4,3            | 226816,47 | 1521713,73 |
| 18         | 184° 44' 4"       | 3,3            | 226812,26 | 1521713,03 |
| 19         | 154° 37' 4"       | 3,0            | 226809    | 1521712,76 |
| 20         | 141° 8' 3"        | 3,0            | 226806,26 | 1521714,06 |
| 21         | 113° 33' 50"      | 8,0            | 226803,89 | 1521715,97 |
| 22         | 20° 26' 8"        | 25,1           | 226800,68 | 1521723,33 |
| 23         | 239° 10' 10"      | 14,7           | 226824,19 | 1521732,09 |
| 24         | 290° 15' 37"      | 1,6            | 226816,64 | 1521719,44 |
| 25         | 200° 0' 48"       | 1,6            | 226817,19 | 1521717,95 |
| 26         | 109° 40' 40"      | 1,6            | 226815,68 | 1521717,4  |
| 27         | 187° 34' 57"      | 41,3           | 226815,14 | 1521718,91 |
| 6          |                   |                | 226770,63 | 1521702,51 |

Площадь: 790.30 кв.м.

#### Участок № 40.

| №№ пун-кта | Дирекционный угол | Длина линии, м | X         | Y          |
|------------|-------------------|----------------|-----------|------------|
| 1          | 333° 17' 33"      | 1,8            | 226770,63 | 1521702,51 |
| 2          | 210° 41' 28"      | 1,8            | 226772,24 | 1521701,7  |
| 3          | 22° 6' 6"         | 49,6           | 226770,69 | 1521700,78 |
| 1          |                   |                | 226770,63 | 1521702,51 |
| 4          | 290° 15' 37"      | 1,6            | 226816,64 | 1521719,44 |
| 5          | 200° 0' 48"       | 1,6            | 226817,19 | 1521717,95 |
| 6          | 109° 40' 40"      | 1,6            | 226815,68 | 1521717,4  |
| 7          | 200° 13' 35"      | 47,4           | 226815,14 | 1521718,91 |

|   |  |           |            |
|---|--|-----------|------------|
| 4 |  | 226816,64 | 1521719,44 |
|---|--|-----------|------------|

Площадь: 3.92 кв.м.

**Участок № 41.**

| №№ пун-кта | Дирекционный угол | Длина линии, м | X         | Y          |
|------------|-------------------|----------------|-----------|------------|
| 1          | 14° 51' 25"       | 13,9           | 226810,37 | 1521650,96 |
| 2          | 102° 53' 1"       | 21,7           | 226823,79 | 1521654,52 |
| 3          | 103° 1' 4"        | 12,8           | 226818,95 | 1521675,68 |
| 4          | 26° 24' 29"       | 50,6           | 226816,06 | 1521688,18 |
| 5          | 113° 56' 10"      | 6,6            | 226861,41 | 1521710,7  |
| 6          | 206° 58' 38"      | 3,1            | 226858,72 | 1521716,76 |
| 7          | 293° 11' 54"      | 0,2            | 226855,95 | 1521715,35 |
| 8          | 210° 22' 25"      | 15,8           | 226856,04 | 1521715,14 |
| 9          | 210° 22' 57"      | 14,4           | 226842,39 | 1521707,14 |
| 10         | 215° 43' 55"      | 15,4           | 226829,99 | 1521699,87 |
| 11         | 228° 53' 34"      | 6,1            | 226817,48 | 1521690,87 |
| 12         | 260° 54' 35"      | 3,8            | 226813,44 | 1521686,24 |
| 13         | 278° 49' 28"      | 9,5            | 226812,84 | 1521682,49 |
| 14         | 279° 46' 2"       | 14,2           | 226814,29 | 1521673,15 |
| 15         | 195° 30' 36"      | 8,9            | 226816,7  | 1521659,15 |
| 16         | 285° 14' 49"      | 6,2            | 226808,16 | 1521656,78 |
| 17         | 15° 25' 19"       | 0,6            | 226809,79 | 1521650,8  |
| 1          |                   |                | 226810,37 | 1521650,96 |

Площадь: 459.08 кв.м.

**Участок № 42.**

| №№ пун-кта | Дирекционный угол | Длина линии, м | X         | Y          |
|------------|-------------------|----------------|-----------|------------|
| 1          | 157° 44' 54"      | 127,9          | 225881,64 | 1522709,82 |
| 2          | 151° 1' 18"       | 32,7           | 225763,27 | 1522758,25 |
| 3          | 143° 7' 38"       | 42,2           | 225734,65 | 1522774,1  |
| 4          | 133° 24' 55"      | 46,3           | 225700,92 | 1522799,4  |
| 5          | 127° 15' 45"      | 32,1           | 225669,11 | 1522833,02 |
| 6          | 120° 58' 11"      | 32,8           | 225649,68 | 1522858,56 |
| 7          | 113° 34' 52"      | 30,7           | 225632,81 | 1522886,67 |
| 8          | 110° 33' 30"      | 26,2           | 225620,54 | 1522914,78 |
| 9          | 101° 27' 33"      | 35,3           | 225611,34 | 1522939,31 |
| 10         | 93° 23' 32"       | 534,7          | 225604,32 | 1522973,94 |
| 11         | 4° 13' 1"         | 39,7           | 225572,68 | 1523507,69 |
| 12         | 92° 35' 13"       | 18,4           | 225612,28 | 1523510,61 |
| 13         | 184° 11' 5"       | 9,9            | 225611,45 | 1523528,98 |
| 14         | 273° 54' 33"      | 10,4           | 225601,61 | 1523528,26 |
| 15         | 191° 9' 11"       | 30,1           | 225602,32 | 1523517,87 |
| 16         | 191° 7' 38"       | 4,9            | 225572,8  | 1523512,05 |
| 17         | 207° 6' 34"       | 4,2            | 225567,97 | 1523511,1  |
| 18         | 260° 49' 56"      | 7,0            | 225564,2  | 1523509,17 |
| 19         | 275° 21' 12"      | 15,3           | 225563,08 | 1523502,23 |
| 20         | 282° 55' 41"      | 12,3           | 225564,51 | 1523486,97 |
| 21         | 274° 17' 3"       | 8,8            | 225567,26 | 1523474,99 |
| 22         | 271° 46' 45"      | 78,6           | 225567,92 | 1523466,18 |
| 23         | 271° 46' 54"      | 24,4           | 225570,36 | 1523387,63 |
| 24         | 274° 19' 9"       | 41,6           | 225571,12 | 1523363,2  |
| 25         | 274° 18' 22"      | 74,6           | 225574,25 | 1523321,76 |
| 26         | 273° 51' 59"      | 103,8          | 225579,85 | 1523247,39 |
| 27         | 273° 51' 36"      | 67,9           | 225586,85 | 1523143,82 |
| 28         | 274° 17' 52"      | 78,9           | 225591,42 | 1523076,09 |
| 29         | 278° 29' 2"       | 32,1           | 225597,33 | 1522997,45 |
| 30         | 281° 25' 50"      | 27,0           | 225602,06 | 1522965,74 |
| 31         | 287° 30' 34"      | 21,7           | 225607,41 | 1522939,28 |

|    |              |       |           |            |
|----|--------------|-------|-----------|------------|
| 32 | 292° 18' 1"  | 33,7  | 225613,95 | 1522918,55 |
| 33 | 301° 22' 37" | 53,9  | 225626,73 | 1522887,39 |
| 34 | 313° 3' 3"   | 24,7  | 225654,82 | 1522841,33 |
| 35 | 313° 2' 37"  | 26,7  | 225671,71 | 1522823,25 |
| 36 | 313° 2' 32"  | 11,4  | 225689,95 | 1522803,72 |
| 37 | 323° 52' 36" | 46,2  | 225697,72 | 1522795,4  |
| 38 | 332° 45' 55" | 29,8  | 225735,03 | 1522768,17 |
| 39 | 332° 46' 52" | 16,5  | 225761,57 | 1522754,51 |
| 40 | 332° 44' 40" | 8,5   | 225776,21 | 1522746,98 |
| 41 | 341° 55' 26" | 52,5  | 225783,8  | 1522743,07 |
| 42 | 340° 39' 11" | 11,9  | 225833,71 | 1522726,78 |
| 43 | 14° 18' 8"   | 703,1 | 225844,96 | 1522722,83 |
| 1  |              |       | 225881,64 | 1522709,82 |
| 44 | 202° 55' 32" | 35,6  | 226526,26 | 1522896,52 |
| 45 | 7° 47' 19"   | 12,1  | 226493,49 | 1522882,66 |
| 46 | 23° 18' 17"  | 3,5   | 226505,48 | 1522884,3  |
| 47 | 23° 17' 53"  | 14,4  | 226508,73 | 1522885,7  |
| 48 | 21° 15' 1"   | 0,2   | 226521,92 | 1522891,38 |
| 49 | 22° 45' 13"  | 5,9   | 226522,1  | 1522891,45 |
| 50 | 213° 31' 57" | 347,1 | 226527,56 | 1522893,74 |
| 44 |              |       | 226526,26 | 1522896,52 |
| 51 | 39° 43' 27"  | 273,8 | 226238,2  | 1522701,98 |
| 52 | 39° 36' 38"  | 6,4   | 226448,77 | 1522876,95 |
| 53 | 90° 0' 0"    | 1,6   | 226453,7  | 1522881,03 |
| 54 | 90° 0' 0"    | 3,9   | 226453,7  | 1522882,58 |
| 55 | 103° 36' 29" | 7,1   | 226453,7  | 1522886,47 |
| 56 | 103° 38' 48" | 6,8   | 226452,02 | 1522893,41 |
| 57 | 20° 0' 30"   | 17,4  | 226450,42 | 1522900    |
| 58 | 300° 13' 6"  | 13,1  | 226466,76 | 1522905,95 |
| 59 | 113° 51' 0"  | 21,2  | 226473,33 | 1522894,67 |
| 60 | 211° 32' 19" | 14,2  | 226464,74 | 1522914,1  |
| 61 | 211° 7' 59"  | 7,0   | 226452,65 | 1522906,68 |
| 62 | 290° 22' 28" | 8,5   | 226446,69 | 1522903,08 |
| 63 | 219° 11' 35" | 0,8   | 226449,65 | 1522895,11 |
| 64 | 296° 33' 54" | 0,0   | 226449    | 1522894,58 |
| 65 | 219° 10' 36" | 221,4 | 226449,01 | 1522894,56 |
| 66 | 216° 42' 22" | 73,5  | 226277,37 | 1522754,69 |
| 67 | 218° 52' 13" | 42,5  | 226218,42 | 1522710,74 |
| 68 | 200° 24' 7"  | 28,7  | 226185,32 | 1522684,06 |
| 69 | 180° 38' 22" | 167,5 | 226158,38 | 1522674,04 |
| 70 | 347° 49' 19" | 30,3  | 225990,89 | 1522672,17 |
| 71 | 347° 51' 1"  | 16,1  | 226020,5  | 1522665,78 |
| 72 | 355° 55' 5"  | 43,7  | 226036,2  | 1522662,4  |
| 73 | 4° 12' 10"   | 13,2  | 226079,78 | 1522659,29 |
| 74 | 4° 10' 21"   | 30,5  | 226092,98 | 1522660,26 |
| 75 | 4° 12' 23"   | 7,8   | 226123,41 | 1522662,48 |
| 76 | 13° 50' 14"  | 25,8  | 226131,16 | 1522663,05 |
| 77 | 13° 50' 13"  | 22,3  | 226156,25 | 1522669,23 |
| 78 | 24° 23' 29"  | 48,9  | 226177,93 | 1522674,57 |
| 79 | 21° 53' 7"   | 8,9   | 226222,5  | 1522694,78 |
| 80 | 178° 4' 31"  | 349,3 | 226230,74 | 1522698,09 |
| 51 |              |       | 226238,2  | 1522701,98 |

Площадь: 13292.50 кв.м.

#### Участок № 43.

| №№ пун-кта | Дирекционный угол | Длина линии, м | X         | Y          |
|------------|-------------------|----------------|-----------|------------|
| 1          | 183° 7' 12"       | 11,2           | 225582,66 | 1523532,05 |
| 2          | 349° 36' 13"      | 5,0            | 225571,47 | 1523531,44 |
| 3          | 358° 33' 32"      | 6,4            | 225576,43 | 1523530,53 |
| 4          | 169° 17' 35"      | 19,0           | 225582,79 | 1523530,37 |



|    |              |       |           |            |
|----|--------------|-------|-----------|------------|
| 1  |              |       | 225582,66 | 1523532,05 |
| 5  | 3° 42' 55"   | 0,8   | 225564,12 | 1523533,9  |
| 6  | 94° 1' 41"   | 113,2 | 225564,89 | 1523533,95 |
| 7  | 183° 58' 9"  | 4,9   | 225556,94 | 1523646,84 |
| 8  | 234° 20' 24" | 2,2   | 225552,04 | 1523646,5  |
| 9  | 259° 47' 28" | 4,8   | 225550,77 | 1523644,73 |
| 10 | 274° 10' 47" | 19,5  | 225549,92 | 1523640,01 |
| 11 | 276° 3' 54"  | 36,3  | 225551,34 | 1523620,58 |
| 12 | 277° 14' 34" | 22,3  | 225555,18 | 1523584,44 |
| 13 | 275° 42' 38" | 25,5  | 225557,99 | 1523562,33 |
| 14 | 313° 22' 27" | 4,2   | 225560,53 | 1523536,93 |
| 15 | 4° 29' 56"   | 47,8  | 225563,44 | 1523533,85 |
| 5  |              |       | 225564,12 | 1523533,9  |
| 16 | 92° 15' 57"  | 2,8   | 225611,1  | 1523537,6  |
| 17 | 90° 0' 0"    | 0,0   | 225610,99 | 1523540,38 |
| 18 | 184° 3' 41"  | 10,2  | 225610,99 | 1523540,39 |
| 19 | 184° 3' 40"  | 30,1  | 225600,85 | 1523539,67 |
| 20 | 94° 4' 30"   | 58,1  | 225570,85 | 1523537,54 |
| 21 | 93° 30' 32"  | 50,0  | 225566,72 | 1523595,51 |
| 22 | 4° 10' 57"   | 29,1  | 225563,66 | 1523645,41 |
| 23 | 4° 1' 56"    | 10,0  | 225592,65 | 1523647,53 |
| 24 | 92° 34' 44"  | 1,1   | 225602,58 | 1523648,23 |
| 25 | 183° 58' 53" | 24,3  | 225602,53 | 1523649,34 |
| 26 | 184° 1' 41"  | 0,7   | 225578,25 | 1523647,65 |
| 27 | 225° 0' 0"   | 0,1   | 225577,54 | 1523647,6  |
| 28 | 197° 3' 25"  | 0,9   | 225577,49 | 1523647,55 |
| 29 | 183° 8' 57"  | 15,7  | 225576,61 | 1523647,28 |
| 30 | 274° 1' 51"  | 111,4 | 225560,98 | 1523646,42 |
| 31 | 97° 8' 21"   | 114,3 | 225568,81 | 1523535,31 |
| 16 |              |       | 225611,1  | 1523537,6  |
| 32 | 3° 55' 5"    | 2,2   | 225554,61 | 1523648,68 |
| 33 | 94° 1' 10"   | 1,9   | 225556,8  | 1523648,83 |
| 34 | 202° 16' 12" | 1,1   | 225556,67 | 1523650,68 |
| 35 | 223° 7' 9"   | 2,4   | 225555,62 | 1523650,25 |
| 36 | 7° 31' 44"   | 18,5  | 225553,89 | 1523648,63 |
| 32 |              |       | 225554,61 | 1523648,68 |
| 37 | 92° 17' 56"  | 2,7   | 225572,2  | 1523651,05 |
| 38 | 186° 52' 54" | 2,3   | 225572,09 | 1523653,79 |
| 39 | 187° 0' 16"  | 8,9   | 225569,77 | 1523653,51 |
| 40 | 202° 31' 14" | 0,4   | 225560,98 | 1523652,43 |
| 41 | 274° 1' 10"  | 1,9   | 225560,57 | 1523652,26 |
| 42 | 11° 5' 31"   | 33,0  | 225560,7  | 1523650,41 |
| 37 |              |       | 225572,2  | 1523651,05 |
| 43 | 94° 11' 49"  | 10,2  | 225593,09 | 1523656,76 |
| 44 | 183° 34' 34" | 0,5   | 225592,34 | 1523666,98 |
| 45 | 274° 5' 8"   | 10,2  | 225591,86 | 1523666,95 |
| 46 | 3° 52' 28"   | 2,5   | 225592,59 | 1523656,73 |
| 43 |              |       | 225593,09 | 1523656,76 |
| 47 | 3° 58' 33"   | 7,1   | 225595,1  | 1523656,9  |
| 48 | 92° 28' 17"  | 1,4   | 225602,15 | 1523657,39 |
| 49 | 92° 39' 19"  | 8,8   | 225602,09 | 1523658,78 |
| 50 | 183° 58' 28" | 7,4   | 225601,68 | 1523667,62 |
| 51 | 178° 10' 15" | 19,7  | 225594,34 | 1523667,11 |
| 47 |              |       | 225595,1  | 1523656,9  |
| 52 | 92° 20' 42"  | 5,9   | 225574,61 | 1523667,74 |
| 53 | 4° 0' 47"    | 27,0  | 225574,37 | 1523673,6  |
| 54 | 92° 26' 58"  | 1,9   | 225601,31 | 1523675,49 |
| 55 | 183° 52' 19" | 9,2   | 225601,23 | 1523677,36 |
| 56 | 184° 3' 40"  | 30,1  | 225592,07 | 1523676,74 |
| 57 | 90° 0' 0"    | 0,0   | 225562,07 | 1523674,61 |
| 58 | 93° 31' 1"   | 7,8   | 225562,06 | 1523674,61 |
| 59 | 93° 30' 27"  | 42,2  | 225561,58 | 1523682,42 |

|     |              |       |           |            |
|-----|--------------|-------|-----------|------------|
| 60  | 4° 11' 19"   | 14,2  | 225559    | 1523724,51 |
| 61  | 90° 0' 0"    | 0,0   | 225573,2  | 1523725,55 |
| 62  | 4° 13' 4"    | 14,8  | 225573,21 | 1523725,55 |
| 63  | 94° 42' 39"  | 15,3  | 225587,99 | 1523726,64 |
| 64  | 94° 45' 14"  | 9,8   | 225586,73 | 1523741,93 |
| 65  | 184° 14' 51" | 32,3  | 225585,92 | 1523751,67 |
| 66  | 274° 1' 41"  | 81,6  | 225553,74 | 1523749,28 |
| 67  | 163° 2' 40"  | 4,3   | 225559,47 | 1523667,91 |
| 52  |              |       | 225574,61 | 1523667,74 |
| 68  | 94° 1' 45"   | 80,5  | 225555,37 | 1523669,16 |
| 69  | 183° 43' 53" | 2,8   | 225549,71 | 1523749,51 |
| 70  | 213° 20' 26" | 0,5   | 225546,95 | 1523749,33 |
| 71  | 243° 37' 43" | 5,3   | 225546,57 | 1523749,08 |
| 72  | 272° 41' 19" | 35,6  | 225544,22 | 1523744,34 |
| 73  | 273° 37' 45" | 33,8  | 225545,89 | 1523708,78 |
| 74  | 306° 52' 11" | 5,2   | 225548,03 | 1523675,04 |
| 75  | 67° 55' 23"  | 91,6  | 225551,18 | 1523670,84 |
| 68  |              |       | 225555,37 | 1523669,16 |
| 76  | 94° 45' 49"  | 0,7   | 225585,59 | 1523755,68 |
| 77  | 94° 17' 20"  | 0,4   | 225585,53 | 1523756,4  |
| 78  | 193° 24' 30" | 3,3   | 225585,5  | 1523756,8  |
| 79  | 186° 43' 27" | 14,0  | 225582,27 | 1523756,03 |
| 80  | 38° 47' 43"  | 21,1  | 225568,36 | 1523754,39 |
| 76  |              |       | 225585,59 | 1523755,68 |
| 81  | 93° 42' 22"  | 2,5   | 225584,83 | 1523767,63 |
| 82  | 184° 1' 41"  | 2,1   | 225584,67 | 1523770,1  |
| 83  | 225° 27' 30" | 0,9   | 225582,54 | 1523769,95 |
| 84  | 197° 23' 35" | 0,9   | 225581,92 | 1523769,32 |
| 85  | 185° 5' 9"   | 10,0  | 225581,09 | 1523769,06 |
| 86  | 174° 16' 28" | 23,0  | 225571,09 | 1523768,17 |
| 81  |              |       | 225584,83 | 1523767,63 |
| 87  | 94° 1' 52"   | 151,4 | 225548,25 | 1523770,46 |
| 88  | 184° 5' 58"  | 5,9   | 225537,61 | 1523921,44 |
| 89  | 273° 57' 1"  | 15,1  | 225531,75 | 1523921,02 |
| 90  | 273° 38' 56" | 46,2  | 225532,79 | 1523905,96 |
| 91  | 273° 38' 42" | 55,7  | 225535,73 | 1523859,86 |
| 92  | 275° 43' 43" | 25,2  | 225539,27 | 1523804,29 |
| 93  | 292° 36' 40" | 5,1   | 225541,79 | 1523779,17 |
| 94  | 314° 3' 57"  | 5,2   | 225543,76 | 1523774,44 |
| 95  | 1° 59' 46"   | 35,3  | 225547,38 | 1523770,7  |
| 87  |              |       | 225548,25 | 1523770,46 |
| 96  | 3° 59' 3"    | 2,0   | 225582,67 | 1523771,93 |
| 97  | 89° 41' 57"  | 3,8   | 225584,68 | 1523772,07 |
| 98  | 182° 50' 46" | 30,2  | 225584,7  | 1523775,88 |
| 99  | 93° 57' 39"  | 86,7  | 225554,53 | 1523774,38 |
| 100 | 94° 30' 44"  | 9,3   | 225548,54 | 1523860,89 |
| 101 | 93° 30' 37"  | 50,0  | 225547,81 | 1523870,14 |
| 102 | 4° 2' 31"    | 30,1  | 225544,75 | 1523920,02 |
| 103 | 94° 23' 55"  | 2,0   | 225574,75 | 1523922,14 |
| 104 | 184° 7' 28"  | 11,5  | 225574,6  | 1523924,09 |
| 105 | 255° 4' 6"   | 0,2   | 225563,09 | 1523923,26 |
| 106 | 225° 0' 0"   | 1,0   | 225563,05 | 1523923,11 |
| 107 | 197° 50' 24" | 0,9   | 225562,33 | 1523922,39 |
| 108 | 183° 36' 44" | 19,8  | 225561,46 | 1523922,11 |
| 109 | 274° 2' 1"   | 150,5 | 225541,66 | 1523920,86 |
| 110 | 4° 3' 40"    | 10,0  | 225552,25 | 1523770,69 |
| 111 | 5° 4' 7"     | 18,6  | 225562,25 | 1523771,4  |
| 112 | 3° 10' 47"   | 0,2   | 225580,74 | 1523773,04 |
| 113 | 344° 21' 27" | 1,0   | 225580,92 | 1523773,05 |
| 114 | 315° 0' 0"   | 1,0   | 225581,92 | 1523772,77 |
| 115 | 102° 27' 54" | 162,0 | 225582,64 | 1523772,05 |
| 96  |              |       | 225582,67 | 1523771,93 |

|     |              |       |           |            |
|-----|--------------|-------|-----------|------------|
| 116 | 4° 8' 39"    | 26,4  | 225547,68 | 1523930,2  |
| 117 | 94° 0' 37"   | 20,6  | 225574,04 | 1523932,11 |
| 118 | 188° 10' 4"  | 21,4  | 225572,6  | 1523952,65 |
| 119 | 0° 35' 10"   | 20,5  | 225551,42 | 1523949,61 |
| 120 | 274° 5' 8"   | 11,2  | 225571,94 | 1523949,82 |
| 121 | 187° 27' 38" | 32,0  | 225572,74 | 1523938,62 |
| 122 | 195° 35' 34" | 4,9   | 225541,05 | 1523934,47 |
| 123 | 223° 29' 33" | 4,8   | 225536,32 | 1523933,15 |
| 124 | 255° 46' 26" | 0,7   | 225532,81 | 1523929,82 |
| 125 | 277° 10' 53" | 400,2 | 225532,63 | 1523929,11 |
| 116 |              |       | 225547,68 | 1523930,2  |

Площадь: 4561.91 кв.м.

**Участок № 44.**

| №№<br>пун-<br>кта | Дирекционный<br>угол | Длина<br>линии, м | X         | Y          |
|-------------------|----------------------|-------------------|-----------|------------|
| 1                 | 4° 14' 11"           | 0,8               | 225556,8  | 1523648,83 |
| 2                 | 93° 5' 38"           | 0,4               | 225557,61 | 1523648,89 |
| 3                 | 3° 48' 50"           | 2,4               | 225557,59 | 1523649,26 |
| 4                 | 273° 5' 38"          | 0,4               | 225559,99 | 1523649,42 |
| 5                 | 4° 1' 20"            | 12,3              | 225560,01 | 1523649,05 |
| 6                 | 92° 0' 34"           | 1,1               | 225572,24 | 1523649,91 |
| 7                 | 183° 11' 7"          | 11,5              | 225572,2  | 1523651,05 |
| 8                 | 94° 1' 10"           | 1,9               | 225560,7  | 1523650,41 |
| 9                 | 202° 3' 15"          | 4,2               | 225560,57 | 1523652,26 |
| 10                | 73° 50' 50"          | 105,1             | 225556,67 | 1523650,68 |
| 1                 |                      |                   | 225556,8  | 1523648,83 |
| 11                | 94° 42' 16"          | 4,0               | 225585,92 | 1523751,67 |
| 12                | 184° 16' 54"         | 17,3              | 225585,59 | 1523755,68 |
| 13                | 186° 41' 58"         | 9,7               | 225568,36 | 1523754,39 |
| 14                | 192° 59' 40"         | 3,6               | 225558,74 | 1523753,26 |
| 15                | 4° 0' 17"            | 29,4              | 225555,23 | 1523752,45 |
| 16                | 273° 48' 50"         | 2,7               | 225584,51 | 1523754,5  |
| 17                | 183° 44' 44"         | 35,1              | 225584,69 | 1523751,8  |
| 18                | 274° 1' 45"          | 80,5              | 225549,71 | 1523749,51 |
| 19                | 338° 11' 54"         | 3,3               | 225555,37 | 1523669,16 |
| 20                | 359° 25' 37"         | 1,0               | 225558,47 | 1523667,92 |
| 21                | 94° 1' 41"           | 81,6              | 225559,47 | 1523667,91 |
| 22                | 271° 26' 29"         | 33,0              | 225553,74 | 1523749,28 |
| 11                |                      |                   | 225585,92 | 1523751,67 |
| 23                | 92° 21' 40"          | 1,0               | 225554,57 | 1523716,3  |
| 24                | 183° 14' 22"         | 1,1               | 225554,53 | 1523717,27 |
| 25                | 273° 32' 22"         | 1,0               | 225553,47 | 1523717,21 |
| 26                | 275° 47' 28"         | 34,6              | 225553,53 | 1523716,24 |
| 23                |                      |                   | 225554,57 | 1523716,3  |
| 27                | 92° 21' 40"          | 1,0               | 225557,02 | 1523681,83 |
| 28                | 183° 14' 22"         | 1,1               | 225556,98 | 1523682,8  |
| 29                | 273° 32' 22"         | 1,0               | 225555,92 | 1523682,74 |
| 30                | 80° 4' 48"           | 87,7              | 225555,98 | 1523681,77 |
| 27                |                      |                   | 225557,02 | 1523681,83 |
| 31                | 5° 5' 9"             | 10,0              | 225571,09 | 1523768,17 |
| 32                | 17° 23' 35"          | 0,9               | 225581,09 | 1523769,06 |
| 33                | 45° 27' 30"          | 0,9               | 225581,92 | 1523769,32 |
| 34                | 184° 0' 28"          | 20,5              | 225582,54 | 1523769,95 |
| 35                | 173° 53' 17"         | 11,4              | 225562,13 | 1523768,52 |
| 31                |                      |                   | 225571,09 | 1523768,17 |
| 36                | 3° 57' 9"            | 31,9              | 225550,83 | 1523769,73 |
| 37                | 104° 2' 10"          | 0,1               | 225582,67 | 1523771,93 |
| 38                | 135° 0' 0"           | 1,0               | 225582,64 | 1523772,05 |
| 39                | 164° 21' 27"         | 1,0               | 225581,92 | 1523772,77 |
| 40                | 183° 10' 47"         | 0,2               | 225580,92 | 1523773,05 |

|    |              |       |           |            |
|----|--------------|-------|-----------|------------|
| 41 | 185° 4' 7"   | 18,6  | 225580,74 | 1523773,04 |
| 42 | 184° 3' 40"  | 10,0  | 225562,25 | 1523771,4  |
| 43 | 94° 2' 1"    | 150,5 | 225552,25 | 1523770,69 |
| 44 | 3° 36' 44"   | 19,8  | 225541,66 | 1523920,86 |
| 45 | 17° 50' 24"  | 0,9   | 225561,46 | 1523922,11 |
| 46 | 45° 0' 0"    | 1,0   | 225562,33 | 1523922,39 |
| 47 | 75° 57' 49"  | 0,2   | 225563,05 | 1523923,11 |
| 48 | 184° 7' 6"   | 14,9  | 225563,09 | 1523923,27 |
| 49 | 184° 7' 0"   | 9,2   | 225548,23 | 1523922,2  |
| 50 | 210° 57' 49" | 0,3   | 225539,06 | 1523921,54 |
| 51 | 94° 5' 8"    | 0,1   | 225538,81 | 1523921,39 |
| 52 | 184° 19' 30" | 1,2   | 225538,8  | 1523921,53 |
| 53 | 274° 1' 52"  | 151,4 | 225537,61 | 1523921,44 |
| 54 | 92° 51' 23"  | 121,0 | 225548,25 | 1523770,46 |
| 36 |              |       | 225550,83 | 1523769,73 |
| 55 | 92° 57' 2"   | 1,0   | 225542,22 | 1523891,31 |
| 56 | 182° 42' 2"  | 1,1   | 225542,17 | 1523892,28 |
| 57 | 273° 30' 12" | 1,0   | 225541,11 | 1523892,23 |
| 58 | 274° 38' 4"  | 109,9 | 225541,17 | 1523891,25 |
| 55 |              |       | 225542,22 | 1523891,31 |
| 59 | 92° 57' 2"   | 1,0   | 225550,05 | 1523781,71 |
| 60 | 183° 14' 22" | 1,1   | 225550    | 1523782,68 |
| 61 | 273° 32' 22" | 1,0   | 225548,94 | 1523782,62 |
| 62 | 93° 21' 0"   | 78,9  | 225549    | 1523781,65 |
| 59 |              |       | 225550,05 | 1523781,71 |
| 63 | 92° 21' 40"  | 1,0   | 225544,39 | 1523860,4  |
| 64 | 183° 14' 22" | 1,1   | 225544,35 | 1523861,37 |
| 65 | 273° 32' 22" | 1,0   | 225543,29 | 1523861,31 |
| 66 | 274° 59' 4"  | 62,0  | 225543,35 | 1523860,34 |
| 63 |              |       | 225544,39 | 1523860,4  |
| 67 | 92° 21' 40"  | 1,0   | 225548,74 | 1523798,54 |
| 68 | 182° 42' 2"  | 1,1   | 225548,7  | 1523799,51 |
| 69 | 273° 30' 12" | 1,0   | 225547,64 | 1523799,46 |
| 70 | 92° 4' 11"   | 31,0  | 225547,7  | 1523798,48 |
| 67 |              |       | 225548,74 | 1523798,54 |
| 71 | 92° 21' 40"  | 1,0   | 225546,58 | 1523829,47 |
| 72 | 183° 14' 22" | 1,1   | 225546,54 | 1523830,44 |
| 73 | 273° 32' 22" | 1,0   | 225545,48 | 1523830,38 |
| 74 | 274° 58' 24" | 299,1 | 225545,54 | 1523829,41 |
| 71 |              |       | 225546,58 | 1523829,47 |
| 75 | 3° 7' 12"    | 11,2  | 225571,47 | 1523531,44 |
| 76 | 94° 2' 58"   | 1,1   | 225582,66 | 1523532,05 |
| 77 | 184° 2' 20"  | 14,9  | 225582,58 | 1523533,18 |
| 78 | 147° 9' 43"  | 3,4   | 225567,71 | 1523532,13 |
| 75 |              |       | 225571,47 | 1523531,44 |
| 79 | 4° 19' 30"   | 1,2   | 225564,89 | 1523533,95 |
| 80 | 94° 30' 50"  | 0,4   | 225566,08 | 1523534,04 |
| 81 | 336° 15' 1"  | 0,8   | 225566,05 | 1523534,42 |
| 82 | 4° 6' 17"    | 44,4  | 225566,8  | 1523534,09 |
| 83 | 91° 44' 8"   | 0,3   | 225611,11 | 1523537,27 |
| 84 | 183° 5' 58"  | 42,4  | 225611,1  | 1523537,6  |
| 85 | 94° 1' 51"   | 111,4 | 225568,81 | 1523535,31 |
| 86 | 3° 8' 57"    | 15,7  | 225560,98 | 1523646,42 |
| 87 | 17° 3' 25"   | 0,9   | 225576,61 | 1523647,28 |
| 88 | 45° 0' 0"    | 0,1   | 225577,49 | 1523647,55 |
| 89 | 183° 58' 4"  | 5,2   | 225577,54 | 1523647,6  |
| 90 | 92° 33' 49"  | 0,7   | 225572,35 | 1523647,24 |
| 91 | 183° 59' 31" | 12,2  | 225572,32 | 1523647,91 |
| 92 | 90° 0' 0"    | 0,0   | 225560,14 | 1523647,06 |
| 93 | 183° 35' 28" | 2,4   | 225560,14 | 1523647,02 |
| 94 | 90° 0' 0"    | 0,0   | 225557,75 | 1523646,87 |
| 95 | 184° 14' 11" | 0,8   | 225557,75 | 1523646,9  |

|     |              |      |           |            |
|-----|--------------|------|-----------|------------|
| 96  | 279° 6' 28"  | 28,4 | 225556,94 | 1523646,84 |
| 79  |              |      | 225564,89 | 1523533,95 |
| 97  | 92° 21' 40"  | 1,0  | 225561,44 | 1523618,77 |
| 98  | 183° 14' 22" | 1,1  | 225561,4  | 1523619,74 |
| 99  | 273° 32' 22" | 1,0  | 225560,34 | 1523619,68 |
| 100 | 275° 2' 20"  | 58,1 | 225560,4  | 1523618,71 |
| 97  |              |      | 225561,44 | 1523618,77 |
| 101 | 92° 21' 40"  | 1,0  | 225565,5  | 1523560,87 |
| 102 | 182° 42' 2"  | 1,1  | 225565,46 | 1523561,84 |
| 103 | 273° 30' 12" | 1,0  | 225564,4  | 1523561,79 |
| 104 | 92° 0' 46"   | 29,0 | 225564,46 | 1523560,81 |
| 101 |              |      | 225565,5  | 1523560,87 |
| 105 | 92° 21' 40"  | 1,0  | 225563,44 | 1523589,83 |
| 106 | 183° 14' 22" | 1,1  | 225563,4  | 1523590,8  |
| 107 | 273° 32' 22" | 1,0  | 225562,34 | 1523590,74 |
| 108 | 95° 24' 59"  | 59,3 | 225562,4  | 1523589,77 |
| 105 |              |      | 225563,44 | 1523589,83 |

Площадь: 1558.90 кв.м.

#### Участок № 45.

| №№ пун-кта | Дирекционный угол | Длина линии, м | X         | Y          |
|------------|-------------------|----------------|-----------|------------|
| 1          | 336° 15' 1"       | 0,8            | 225566,05 | 1523534,42 |
| 2          | 183° 58' 20"      | 0,7            | 225566,8  | 1523534,09 |
| 3          | 91° 16' 39"       | 27,8           | 225566,08 | 1523534,04 |
| 1          |                   |                | 225566,05 | 1523534,42 |
| 4          | 272° 21' 40"      | 1,0            | 225565,46 | 1523561,84 |
| 5          | 183° 18' 6"       | 1,0            | 225565,5  | 1523560,87 |
| 6          | 93° 30' 12"       | 1,0            | 225564,46 | 1523560,81 |
| 7          | 91° 58' 27"       | 29,0           | 225564,4  | 1523561,79 |
| 4          |                   |                | 225565,46 | 1523561,84 |
| 8          | 272° 21' 40"      | 1,0            | 225563,4  | 1523590,8  |
| 9          | 183° 18' 6"       | 1,0            | 225563,44 | 1523589,83 |
| 10         | 93° 32' 22"       | 1,0            | 225562,4  | 1523589,77 |
| 11         | 91° 51' 23"       | 29,0           | 225562,34 | 1523590,74 |
| 8          |                   |                | 225563,4  | 1523590,8  |
| 12         | 272° 21' 40"      | 1,0            | 225561,4  | 1523619,74 |
| 13         | 183° 18' 6"       | 1,0            | 225561,44 | 1523618,77 |
| 14         | 93° 32' 22"       | 1,0            | 225560,4  | 1523618,71 |
| 15         | 90° 25' 6"        | 27,4           | 225560,34 | 1523619,68 |
| 12         |                   |                | 225561,4  | 1523619,74 |
| 16         | 90° 0' 0"         | 0,0            | 225560,14 | 1523647,06 |
| 17         | 183° 35' 28"      | 2,4            | 225560,14 | 1523647,02 |
| 18         | 90° 0' 0"         | 0,0            | 225557,75 | 1523646,87 |
| 19         | 48° 21' 59"       | 3,4            | 225557,75 | 1523646,9  |
| 16         |                   |                | 225560,14 | 1523647,06 |
| 20         | 273° 5' 38"       | 0,4            | 225559,99 | 1523649,42 |
| 21         | 183° 48' 50"      | 2,4            | 225560,01 | 1523649,05 |
| 22         | 93° 5' 38"        | 0,4            | 225557,61 | 1523648,89 |
| 23         | 91° 2' 30"        | 33,5           | 225557,59 | 1523649,26 |
| 19         |                   |                | 225559,99 | 1523649,42 |
| 24         | 272° 21' 40"      | 1,0            | 225556,98 | 1523682,8  |
| 25         | 183° 18' 6"       | 1,0            | 225557,02 | 1523681,83 |
| 26         | 93° 32' 22"       | 1,0            | 225555,98 | 1523681,77 |
| 27         | 92° 18' 18"       | 34,6           | 225555,92 | 1523682,74 |
| 24         |                   |                | 225556,98 | 1523682,8  |
| 28         | 272° 21' 40"      | 1,0            | 225554,53 | 1523717,27 |
| 29         | 183° 18' 6"       | 1,0            | 225554,57 | 1523716,3  |
| 30         | 93° 32' 22"       | 1,0            | 225553,53 | 1523716,24 |
| 31         | 93° 2' 2"         | 65,6           | 225553,47 | 1523717,21 |
| 28         |                   |                | 225554,53 | 1523717,27 |

|    |              |       |           |            |
|----|--------------|-------|-----------|------------|
| 32 | 272° 57' 2"  | 1,0   | 225550    | 1523782,68 |
| 33 | 183° 16' 13" | 1,1   | 225550,05 | 1523781,71 |
| 34 | 93° 32' 22"  | 1,0   | 225549    | 1523781,65 |
| 35 | 90° 48' 50"  | 16,9  | 225548,94 | 1523782,62 |
| 32 |              |       | 225550    | 1523782,68 |
| 36 | 272° 21' 40" | 1,0   | 225548,7  | 1523799,51 |
| 37 | 183° 18' 6"  | 1,0   | 225548,74 | 1523798,54 |
| 38 | 93° 30' 12"  | 1,0   | 225547,7  | 1523798,48 |
| 39 | 92° 2' 0"    | 31,0  | 225547,64 | 1523799,46 |
| 36 |              |       | 225548,7  | 1523799,51 |
| 40 | 272° 21' 40" | 1,0   | 225546,54 | 1523830,44 |
| 41 | 183° 18' 6"  | 1,0   | 225546,58 | 1523829,47 |
| 42 | 93° 32' 22"  | 1,0   | 225545,54 | 1523829,41 |
| 43 | 92° 5' 17"   | 31,0  | 225545,48 | 1523830,38 |
| 40 |              |       | 225546,54 | 1523830,44 |
| 44 | 272° 21' 40" | 1,0   | 225544,35 | 1523861,37 |
| 45 | 183° 18' 6"  | 1,0   | 225544,39 | 1523860,4  |
| 46 | 93° 32' 22"  | 1,0   | 225543,35 | 1523860,34 |
| 47 | 92° 4' 16"   | 31,0  | 225543,29 | 1523861,31 |
| 44 |              |       | 225544,35 | 1523861,37 |
| 48 | 272° 57' 2"  | 1,0   | 225542,17 | 1523892,28 |
| 49 | 183° 16' 13" | 1,1   | 225542,22 | 1523891,31 |
| 50 | 93° 30' 12"  | 1,0   | 225541,17 | 1523891,25 |
| 51 | 94° 0' 3"    | 29,4  | 225541,11 | 1523892,23 |
| 48 |              |       | 225542,17 | 1523892,28 |
| 52 | 210° 57' 49" | 0,3   | 225539,06 | 1523921,54 |
| 53 | 94° 5' 8"    | 0,1   | 225538,81 | 1523921,39 |
| 54 | 274° 1' 35"  | 388,1 | 225538,8  | 1523921,53 |
| 52 |              |       | 225539,06 | 1523921,54 |

Площадь: 11.37 кв.м.

#### Участок № 46.

| №№ пун-кта | Дирекционный угол | Длина линии, м | X         | Y          |
|------------|-------------------|----------------|-----------|------------|
| 1          | 92° 54' 48"       | 15,1           | 225561,29 | 1524301,5  |
| 2          | 190° 30' 36"      | 4,5            | 225560,52 | 1524316,63 |
| 3          | 185° 39' 54"      | 27,6           | 225556,1  | 1524315,81 |
| 4          | 170° 6' 53"       | 26,7           | 225528,68 | 1524313,09 |
| 5          | 268° 1' 38"       | 41,5           | 225502,34 | 1524317,68 |
| 6          | 355° 11' 37"      | 6,7            | 225500,91 | 1524276,16 |
| 7          | 93° 21' 46"       | 19,4           | 225507,57 | 1524275,6  |
| 8          | 6° 39' 0"         | 2,2            | 225506,43 | 1524295    |
| 9          | 6° 45' 41"        | 53,0           | 225508,66 | 1524295,26 |
| 1          |                   |                | 225561,29 | 1524301,5  |

Площадь: 1115.73 кв.м.

#### Участок № 47.

| №№ пун-кта | Дирекционный угол | Длина линии, м | X         | Y          |
|------------|-------------------|----------------|-----------|------------|
| 1          | 93° 25' 2"        | 11,2           | 225559,85 | 1524329,72 |
| 2          | 186° 30' 53"      | 49,6           | 225559,18 | 1524340,94 |
| 3          | 88° 38' 17"       | 40,4           | 225509,88 | 1524335,31 |
| 4          | 179° 28' 13"      | 6,5            | 225510,84 | 1524375,69 |
| 5          | 268° 1' 33"       | 43,3           | 225504,35 | 1524375,75 |
| 6          | 348° 27' 48"      | 25,8           | 225502,86 | 1524332,52 |
| 7          | 2° 14' 32"        | 23,8           | 225528,14 | 1524327,36 |
| 8          | 10° 11' 4"        | 8,1            | 225551,89 | 1524328,29 |
| 1          |                   |                | 225559,85 | 1524329,72 |

Площадь: 773.43 кв.м.

## Участок № 48.

| №№ пун-кта | Дирекционный угол | Длина линии, м | X         | Y          |
|------------|-------------------|----------------|-----------|------------|
| 1          | 274° 6' 22"       | 13,8           | 225599,29 | 1522890,72 |
| 2          | 294° 35' 35"      | 14,3           | 225600,28 | 1522876,93 |
| 3          | 299° 42' 24"      | 33,5           | 225606,23 | 1522863,93 |
| 4          | 307° 51' 23"      | 37,9           | 225622,85 | 1522834,8  |
| 5          | 315° 39' 50"      | 47,0           | 225646,09 | 1522804,9  |
| 6          | 322° 28' 22"      | 40,3           | 225679,7  | 1522772,06 |
| 7          | 330° 4' 53"       | 38,9           | 225711,65 | 1522747,52 |
| 8          | 338° 33' 59"      | 51,2           | 225745,38 | 1522728,11 |
| 9          | 355° 0' 2"        | 11,7           | 225793,04 | 1522709,4  |
| 10         | 157° 28' 1"       | 31,4           | 225804,7  | 1522708,38 |
| 11         | 154° 36' 55"      | 33,4           | 225775,68 | 1522720,42 |
| 12         | 151° 32' 33"      | 33,7           | 225745,48 | 1522734,75 |
| 13         | 142° 17' 36"      | 40,3           | 225715,83 | 1522750,82 |
| 14         | 135° 9' 15"       | 44,6           | 225683,97 | 1522775,45 |
| 15         | 129° 10' 23"      | 38,5           | 225652,34 | 1522806,91 |
| 16         | 120° 34' 24"      | 35,5           | 225628,01 | 1522836,77 |
| 17         | 114° 30' 37"      | 25,7           | 225609,95 | 1522867,34 |
| 1          |                   |                | 225599,29 | 1522890,72 |

Площадь: 1413.05 кв.м.

Примечание:

1. Ведомость координат поворотных точек границ образуемых земельных участков смотреть совместно с Чертежом образуемых земельных участков в границах красных линий.