



ПРАВИТЕЛЬСТВО ТЮМЕНСКОЙ ОБЛАСТИ

ПОСТАНОВЛЕНИЕ

22 мая 2017 г.

№ 168-п

г. Тюмень

*О внесении изменений
в постановление от 30.12.2014
№ 701-п*

В постановление Правительства Тюменской области от 30.12.2014 № 701-п «Об утверждении государственной программы Тюменской области «Развитие транспортной инфраструктуры» до 2022 года» внести следующие изменения:

приложение к постановлению изложить в новой редакции согласно приложению к настоящему постановлению.

Губернатор области



В.В. Якушев

Приложение
к постановлению Правительства
Тюменской области
от 22 мая 2017 г. № 168-п

ПАСПОРТ ПРОГРАММЫ
«Развитие транспортной инфраструктуры» до 2022 года

Ответственный исполнитель программы	Главное управление строительства Тюменской области
Соисполнители программы	-
Цели программы	Развитие современной и эффективной транспортной инфраструктуры, обеспечивающей ускорение товародвижения и снижение транспортных издержек в экономике, безопасность дорожного движения
Задачи программы	- Организация пассажирских перевозок автомобильным, железнодорожным, воздушным и водным видами транспорта; - Увеличение протяженности региональных или межмуниципальных автомобильных дорог с твердым покрытием, соответствующих нормативным требованиям
Сроки реализации программы	2015-2022 годы
Объемы и источники финансирования программы (с разбивкой по годам)	Всего в 2015–2022 году на реализацию мероприятий Программой предусматривается: Всего – 81 325 354,065 тыс. рублей, в том числе: 2015 год – 10 663 058,338 тыс. рублей; 2016 год – 9 895 753,660 тыс. рублей; 2017 год – 14 654 604,431 тыс. рублей; 2018 год – 14 193 852,976 тыс. рублей; 2019 год – 10 272 722,660 тыс. рублей; 2020 год – 8 018 454,000 тыс. рублей; 2021 год – 6 813 454,000 тыс. рублей; 2022 год – 6 813 454,000 тыс. рублей. из областного бюджета: 79 935 975,065 тыс. рублей, в том числе: 2015 год – 9 894 084,761 тыс. рублей; 2016 год – 9 346 908,537 тыс. рублей; 2017 год – 13 945 544,131 тыс. рублей; 2018 год – 14 193 852,976 тыс. рублей; 2019 год – 10 272 722,660 тыс. рублей; 2020 год – 8 018 454,000 тыс. рублей; 2021 год – 6 813 454,000 тыс. рублей; 2022 год – 6 813 454,000 тыс. рублей. из федерального бюджета: 2 026 879,000 тыс. рублей, в том числе: 2015 год – 768 973,6 тыс. рублей; 2016 год – 548 845,123 тыс. рублей; 2017 год – 709 060,300 тыс. рублей.
Ожидаемые конечные результаты реализации программы	В 2022 году планируется достижение следующих показателей: - Удельный вес населенных пунктов, охваченных пассажирскими перевозками автомобильным, железнодорожным, внутренним водным и воздушным транспортом в пригородном и межмуниципальном сообщении составит 95,40 %; - Доля автомобильных дорог общего пользования регионального или межмуниципального значения, соответствующих нормативным требованиям к

	транспортно-эксплуатационным показателям, в общей протяженности автомобильных дорог общего пользования регионального или межмуниципального значения составит 62,61 %.
--	---

**ПАСПОРТ ПОДПРОГРАММЫ
«Развитие транспорта»
ПРОГРАММЫ
«Развитие транспортной инфраструктуры» до 2022 года**

Ответственный исполнитель подпрограммы (соисполнитель программы)	Главное управление строительства Тюменской области
Соисполнители подпрограммы	-
Цель подпрограммы	Повышение доступности услуг транспортного комплекса для населения и удовлетворение потребности населения в качественных пассажирских перевозках в пригородном и межмуниципальном сообщении на всех видах транспорта
Задача подпрограммы	Организация пассажирских перевозок автомобильным, железнодорожным, воздушным и водным видами транспорта
Сроки реализации подпрограммы	2015-2022 годы
Объемы и источники финансирования подпрограммы (с разбивкой по годам)	<p>Всего в 2015–2022 году на реализацию мероприятий подпрограммой предусматривается: Всего – 17 085 576,182 тыс. рублей, в том числе:</p> <p>2015 год – 1 698 131,491 тыс. рублей; 2016 год – 1 994 272,285 тыс. рублей; 2017 год – 2 741 190,406 тыс. рублей; 2018 год – 2 078 070,000 тыс. рублей; 2019 год – 2 143 478,000 тыс. рублей; 2020 год – 2 143 478,000 тыс. рублей; 2021 год – 2 143 478,000 тыс. рублей; 2022 год – 2 143 478,000 тыс. рублей.</p> <p>из областного бюджета: 17 085 576,182 тыс. рублей, в том числе: 2015 год – 1 698 131,491 тыс. рублей; 2016 год – 1 994 272,285 тыс. рублей; 2017 год – 2 741 190,406 тыс. рублей; 2018 год – 2 078 070,000 тыс. рублей; 2019 год – 2 143 478,000 тыс. рублей; 2020 год – 2 143 478,000 тыс. рублей; 2021 год – 2 143 478,000 тыс. рублей; 2022 год – 2 143 478,000 тыс. рублей.</p> <p>из федерального бюджета: 0,0 тыс. рублей, в том числе: 2015 год – 0,0 тыс. рублей.</p>
Ожидаемые конечные результаты реализации подпрограммы	<p>В 2022 году планируется достижение следующих показателей:</p> <ul style="list-style-type: none"> ▪ Удельный вес населенных пунктов, охваченных пассажирскими перевозками автомобильным, железнодорожным, внутренним водным и воздушным транспортом в пригородном и межмуниципальном сообщении составит 95,40 %

ПАСПОРТ ПОДПРОГРАММЫ
«Развитие дорожного хозяйства»
ПРОГРАММЫ
«Развитие транспортной инфраструктуры» до 2022 года

Ответственный исполнитель подпрограммы (соисполнитель программы)	Главное управление строительства Тюменской области
Соисполнители подпрограммы	-
Цель подпрограммы	Повышение технического уровня автомобильных дорог их пропускной способности и создание современной, развитой, безопасной и эффективной автомобильной дорожной сети регионального или межмуниципального значения
Задачи подпрограммы	<ul style="list-style-type: none"> • Увеличение протяженности региональных или межмуниципальных автомобильных дорог с твердым покрытием, соответствующих нормативным требованиям по транспортно-эксплуатационным показателям и обеспечение сохранности существующей дорожной сети и безопасности дорожного движения.
Сроки реализации подпрограммы	2015-2022 годы
Объемы и источники финансирования подпрограммы (с разбивкой по годам)	<p>Всего в 2015–2022 году на реализацию мероприятий подпрограммой предусматривается: Всего – 62 689 972,184 тыс. рублей, в том числе:</p> <p>2015 год – 8 738 554,027 тыс. рублей; 2016 год – 7 707 344,497 тыс. рублей; 2017 год – 11 725 309,025 тыс. рублей; 2018 год – 11 927 603,976 тыс. рублей; 2019 год – 7 940 991,660 тыс. рублей; 2020 год – 5 686 723,000 тыс. рублей; 2021 год – 4 481 723,000 тыс. рублей; 2022 год – 4 481 723,000 тыс. рублей.</p> <p>из областного бюджета: 60 663 093,184 тыс. рублей, в том числе: 2015 год – 7 969 580,450 тыс. рублей; 2016 год – 7 158 499,374 тыс. рублей; 2017 год – 11 016 248,725 тыс. рублей; 2018 год – 11 927 603,976 тыс. рублей; 2019 год – 7 940 991,660 тыс. рублей; 2020 год – 5 686 723,000 тыс. рублей; 2021 год – 4 481 723,000 тыс. рублей; 2022 год – 4 481 723,000 тыс. рублей.</p> <p>из федерального бюджета: 2 026 879,000 тыс. рублей, в том числе: 2015 год – 768 973,6 тыс. рублей; 2016 год – 548 845,123 тыс. рублей; 2017 год – 709 060,300 тыс. рублей.</p>
Ожидаемые конечные результаты реализации подпрограммы	<p>В 2022 году планируется достижение следующих показателей:</p> <ul style="list-style-type: none"> ▪ Доля автомобильных дорог общего пользования регионального или межмуниципального значения, соответствующих нормативным требованиям к транспортно-эксплуатационным показателям, в общей протяженности автомобильных дорог общего пользования регионального или межмуниципального значения составит 62,61 %

РАЗДЕЛ 1. ПРИОРИТЕТЫ И ЦЕЛИ ГОСУДАРСТВЕННОЙ ПОЛИТИКИ ТЮМЕНСКОЙ ОБЛАСТИ В СФЕРЕ ТРАНСПОРТА И ДОРОЖНОГО ХОЗЯЙСТВА

Государственная программа Тюменской области «Развитие транспортной инфраструктуры» до 2022 года (далее - Программа) разработана в соответствии с:

- Федеральным законом от 08.11.2007 № 257-ФЗ «Об автомобильных дорогах и о дорожной деятельности в Российской Федерации и о внесении изменений в отдельные законодательные акты Российской Федерации»;
- Федеральным законом от 09.02.2007 № 16-ФЗ «О транспортной безопасности»;
- Федеральным законом от 10.12.1995 № 196-ФЗ «О безопасности дорожного движения»;
- Федеральной целевой программой «Развитие транспортной системы России (2010 - 2020 годы)», утвержденной постановлением Правительства РФ от 05.12.2001 № 848;
- Законом Тюменской области от 28.12.2004 № 306 «Об автомобильных дорогах и дорожной деятельности в Тюменской области».

Приоритеты и цели государственной политики Тюменской области в сфере транспорта и дорожного хозяйства определены в соответствии со следующими стратегическими документами:

- Транспортной стратегией Российской Федерации на период до 2020 года, утвержденной приказом Минтранса РФ от 12.05.2005 № 45;
- Концепцией долгосрочного социально-экономического развития Российской Федерации на период до 2020 года, утвержденной распоряжением Правительства Российской Федерации от 17 ноября 2008 года № 1662-р;
- Государственной программой Российской Федерации "Развитие транспортной системы", утвержденной постановлением Правительства РФ от 15 апреля 2014 г. N 319
- Стратегией социально-экономического развития Уральского федерального округа до 2020 года, утвержденной распоряжением Правительства РФ от 06.10.2011 № 1757-р;
- Концепцией долгосрочного социально-экономического развития Тюменской области до 2020 года и на перспективу до 2030 года, утвержденной распоряжением Правительства Тюменской области от 25.05.2009 № 652-рп.

Государственная программа Тюменской области «Развитие транспортной инфраструктуры» до 2022 года разработана в соответствии с полномочиями органов государственной власти Тюменской области, предусмотренными пунктом 11 части 2 статьи 26.3 Федерального закона от 6 октября 1999 года № 184-ФЗ «Об общих принципах организации законодательных (представительных) и исполнительных органов государственной власти субъектов Российской Федерации».

Приоритетным направлением государственной политики в сфере транспорта и дорожного хозяйства является создание благоприятных условий жизнедеятельности населения, совершенствование производственной и социальной инфраструктуры. В этих целях реализуется комплекс мероприятий по развитию современной и эффективной транспортной инфраструктуры, обеспечивающей ускорение товародвижения и снижение транспортных издержек в экономике, безопасность дорожного движения.

Цель программы соответствует стратегическому приоритету развития транспортной системы Тюменской области в целях формирования единого экономического пространства на базе сбалансированного развития эффективной транспортной инфраструктуры, обозначенному в Концепции долгосрочного социально-экономического развития Тюменской области до 2020 года и на перспективу до 2030 года.

Программа включает в себя 2 подпрограммы:

- Подпрограмма 1. «Развитие транспорта»;
- Подпрограмма 2. «Развитие дорожного хозяйства».

РАЗДЕЛ 2. «СИСТЕМА ОСНОВНЫХ МЕРОПРИЯТИЙ ГОСУДАРСТВЕННОЙ ПРОГРАММЫ ТЮМЕНСКОЙ ОБЛАСТИ»

Система и сроки исполнения программных мероприятий представлена в Приложении 1 к Программе «План мероприятий по реализации государственной программы Тюменской области «Развитие транспортной инфраструктуры» до 2022 года».

Транспортное обслуживание населения юга Тюменской области осуществляется автомобильным, железнодорожным, воздушным и водным видами транспорта.

По состоянию на 01.01.2016 1 182 населенных пунктов юга Тюменской области охвачены пассажирскими перевозками в пригородном и межмуниципальном сообщении, в том числе:

- автомобильным транспортом — 1143 населенных пунктов;
- железнодорожным транспортом — 56 населенных пунктов;
- внутренним водным транспортом — 20 населенных пунктов;
- внутренним воздушным транспортом — 19 населенных пунктов;

Количество перевезенных пассажиров всеми видами транспорта в пригородном и межмуниципальном сообщении составило 16 028,34 тыс. чел., в том числе:

- автомобильным транспортом — 14 220,12 тыс.чел. или 88,72%;
- железнодорожным транспортом — 1 803 тыс.чел. или 11,25%;
- внутренним водным транспортом — 3,46 тыс.чел. или 0,02%;
- внутренним воздушным транспортом — 1,76 тыс.чел. или 0,01%.

При обслуживании автомобильных пассажирских перевозок в междугородном и пригородном сообщениях в Тюменской области задействованы 27 автовокзалов и автостанций, в том числе 2 кассовых пункта, из них 20 входят в состав ГБУ ТО «Объединение автовокзалов и автостанций».

В рамках реализации мероприятий Задачи 1. «Повышение доступности услуг транспортного комплекса для населения и удовлетворение потребности населения в качественных пассажирских перевозках всеми видами транспорта» осуществляется строительство и реконструкция автовокзалов и автостанций, которое позволит улучшить качество предоставляемых услуг, обеспечить базовый комплекс обязательных услуг пассажирам, повысить комплексную безопасность автовокзалов и автостанций.

Развитие информационно-коммуникационных технологий на транспорте является одной из приоритетных задач. В настоящее время в городах Тюмень и Заводоуковск внедрена Автоматизированная система оплаты проезда, которая позволяет провести оптимизацию маршрутной сети и как следствие

сокращение расходов перевозчиков. В течение ближайшего года планируется внедрение данной системы в городах Тобольск и Ишим, в Тобольском и Ишимском районах.

Для экономики Тюменской области характерен значительный удельный вес отраслей, ориентированных на использование железнодорожного транспорта, который незаменим при перевозках грузов на большие расстояния, в обеспечении оптовой торговли, промышленности, строительства.

Для обслуживания пассажиров в пригородном сообщении в Тюменской области действует сеть железнодорожных вокзалов. Многие из них построены в 1960 -1970 годы, морально и физически устарели, требуют реконструкции, проведения капитального ремонта, технического переоснащения, благоустройства привокзальных площадей, посадочных перронов, необходимо оборудование помещений пожарной, охранной сигнализацией и техническими средствами контроля по предупреждению террористических актов

В целях организации перевозки пассажиров в пригородном сообщении железнодорожным транспортом Главным управлением строительства Тюменской области ежегодно заключается договор с ОАО «Свердловская пригородная компания».

Наиболее острой проблемой отдаленных населенных пунктов (деревень и сел) является отсутствие надежного транспортного сообщения, где автомобильное сообщение осуществляется только с декабря по март по ежегодно устраиваемым временным дорогам – «зимникам». Большинство дорог в весенне-летний период становятся непроезжими и транспортное сообщение с труднодоступными территориями (Вагайского, Тобольского, Нижнетавдинского, Уватского районов) возможно обеспечить только воздушным транспортом.

Организовано выполнение следующих социально-значимых маршрутов по перевозке пассажиров:

- по маршруту Тобольск – Ишменево – Иземеть – Ачиры – Тобольск выполняются регулярные перевозки на местных авиационных линиях вертолетом Ми-8;

- в населенные пункты Тобольского, Нижнетавдинского и Вагайского районов, имеющие посадочные площадки, выполняются регулярные перевозки на местных авиационных линиях самолетами Ан-2.

Для жизнедеятельности региона имеет особое значение устойчивое функционирование организаций внутреннего водного транспорта. Водные пути зачастую являются единственными транспортными артериями к населенным пунктам приречных районов области.

В настоящее время пассажирские перевозки внутренним водным транспортом в Тюменской области являются социально-значимыми и осуществляются по следующему субсидируемому маршруту:

- «Тобольск - Малая Бича» с остановочными пунктами в 20 населенных пунктах численностью населения 5104 человек.

С целью обеспечения доступности населения в пассажирских перевозках осуществляется регулирование тарифов по перевозке населения и компенсации недополученных доходов, возникших в результате снижения тарифов.

Основная сеть автомобильных дорог с твердым покрытием регионального или межмуниципального значения была сформирована в 60 – 80-е годы прошлого столетия.

Общая протяженность *автомобильных дорог* общего пользования Тюменской области по состоянию на 01.01.2016 составила 19 315,753 км, из которых:

- 1 023,800 км (5,3 %) - федеральные автомобильные дороги;
- 9 077,853 км (46,5 %) - региональные или межмуниципальные, в том числе 7 124,322 км с твердым покрытием;
- 9 214,100 км (48,2 %) - автомобильные дороги местного значения, в том числе с твердым покрытием 5 273,000 км.

По типам покрытия региональные или межмуниципальные дороги представлены следующим образом:

цементно-бетонное покрытие	- 144,725 км (1,6 %)
асфальтобетонное покрытие	- 5 049,404 км (55,62 %)
щебеночное и гравийное покрытие	- 1 930,193 км (21,26 %)
грунтовые дороги	- 1 953,531 км (21,52 %).

В целях улучшения технико-эксплуатационных показателей автомобильных дорог Тюменской области и повышения безопасности дорожного движения реализуются мероприятия по увеличению пропускной и несущей способностей автомобильных дорог с переводом в наиболее высокую категорию и строительству крупных инфраструктурных объектов.

В целях обеспечения мониторинга исполнения поручения Президента Российской Федерации по удвоению объемов строительства дорог, на основании Методических рекомендаций разработанных Министерством транспорта Российской Федерации Программа дополнена приложением «Реализация мероприятий, направленных на выполнение поручений Президента Российской Федерации от 22 декабря и Правительства Российской Федерации от 28 декабря 2012 г. № ДМ-П13-8043 в части обеспечения удвоения объемов регионального (межмуниципального) и местного значения в период 2013-2022 годов по сравнению с 2003-2012 годами.

В соответствии с п.8 перечня поручений Президента Российской Федерации по итогам заседания Совета при Президенте Российской Федерации по модернизации экономики и инновационному развитию России от 24 октября 2012 года № Пр-3028, в соответствии с бюджетным посланием Президента Российской Федерации о бюджетной политике в 2011 – 2013 годах от 29 июня 2010 года для обеспечения комплексного подхода к формированию инновационной системы и инвестиционной среды в целом, Программой реализуются мероприятия по применению инновационных технологий в дорожном хозяйстве. Техническими заданиями на разработку проектной документации предусматривается применение инновационных решений при выполнении дорожных работ, а именно, по согласованию с государственным заказчиком разрабатывается раздел «Внедрение новых технологий, техники, конструкций и материалов». К применению рассматриваются строительные материалы, конструкции и изделия, в том числе из полимерных композиционных материалов имеющих соответствующие сертификаты.

Мониторинг реализации Программы осуществляется на основе проведения анализа статистических данных и отчетной информации, экспертных оценок, изучения конъюнктуры соответствующих рынков, информационной системы структурных подразделений Тюменской области,

муниципальных образований и текущего анализа строительной деятельности в Тюменской области.

В рамках реализации Программы осуществляется взаимодействие с Департаментом образования и науки Тюменской области по вопросам совершенствования подготовки квалифицированных кадров для дорожного хозяйства, включающих мероприятия по повышению квалификации и переподготовке педагогического состава.

РАЗДЕЛ 3. «ФИНАНСОВОЕ ОБЕСПЕЧЕНИЕ ГОСУДАРСТВЕННОЙ ПРОГРАММЫ ТЮМЕНСКОЙ ОБЛАСТИ»

Всего в 2015–2022 году на реализацию мероприятий Программой предусматривается:

Всего – 81 325 354,065 тыс. рублей, в том числе:

2015 год – 10 663 058,338 тыс. рублей;

2016 год – 9 895 753,660 тыс. рублей;

2017 год – 14 654 604,431 тыс. рублей;

2018 год – 14 193 852,976 тыс. рублей;

2019 год – 10 272 722,660 тыс. рублей;

2020 год – 8 018 454,000 тыс. рублей;

2021 год – 6 813 454,000 тыс. рублей;

2022 год – 6 813 454,000 тыс. рублей.

из областного бюджета: 79 935 975,065 тыс. рублей, в том числе:

2015 год – 9 894 084,761 тыс. рублей;

2016 год – 9 346 908,537 тыс. рублей;

2017 год – 13 945 544,131 тыс. рублей;

2018 год – 14 193 852,976 тыс. рублей;

2019 год – 10 272 722,660 тыс. рублей;

2020 год – 8 018 454,000 тыс. рублей;

2021 год – 6 813 454,000 тыс. рублей;

2022 год – 6 813 454,000 тыс. рублей.

из федерального бюджета: 2 026 879,000 тыс. рублей, в том числе:

2015 год – 768 973,6 тыс. рублей;

2016 год – 548 845,123 тыс. рублей;

2017 год — 709 060,300 тыс. рублей.

Предоставление субсидий из областного бюджета бюджетам муниципальных образований Тюменской области в рамках Программы предусмотрено на:

- строительство объектов дорожного хозяйства;
- проведение работ по реконструкции, капитальному ремонту или ремонту объектов дорожного хозяйства, необходимых для решения вопросов местного значения;
- подготовку (корректировку) проектной документации и (или) выполнение инженерных изысканий для проведения работ по строительству, реконструкции и капитальному ремонту объектов дорожного хозяйства, проведению государственной экспертизы проектной документации и (или) результатов инженерных изысканий указанных объектов.

Субсидии предоставляются в пределах средств, установленных законом Тюменской области об областном бюджете на соответствующий финансовый

год и плановый период, и утвержденных лимитов бюджетных обязательств. Условия предоставления и методика расчета межбюджетных субсидий определяются Порядком предоставления субсидий и иных межбюджетных трансфертов местным бюджетам, утвержденным постановлением Правительства Тюменской области от 28.12.2007 № 348-п.

РАЗДЕЛ 4. «ОЖИДАЕМЫЕ КОНЕЧНЫЕ РЕЗУЛЬТАТЫ И ПОКАЗАТЕЛИ ГОСУДАРСТВЕННОЙ ПРОГРАММЫ ТЮМЕНСКОЙ ОБЛАСТИ»

Ожидаемыми конечными результатами реализации государственной программы Тюменской области «Развитие транспортной инфраструктуры» до 2022 года являются:

1. Удельный вес населенных пунктов, охваченных пассажирскими перевозками автомобильным, железнодорожным, внутренним водным и воздушным транспортом в пригородном и межмуниципальном сообщении составит 95,40 %

2. Доля автомобильных дорог общего пользования регионального или межмуниципального значения, соответствующих нормативным требованиям к транспортно-эксплуатационным показателям, в общей протяженности автомобильных дорог общего пользования регионального или межмуниципального значения составит 58,52 %.

Система показателей, позволяющих оценить степень достижения целей и задач программы, представлены в Приложении 2 «Показатели реализации государственной программы Тюменской области «Развитие транспортной инфраструктуры» до 2022 года».

По показателям, не обладающим утвержденной органами государственной статистики Российской Федерации либо нормативными правовыми актами Российской Федерации или Тюменской области, ниже приведена методика расчета:

Наименование показателя, единица измерения	Алгоритм расчета	Наименование составляющих показателя	Источник получения информации/срок
Удельный вес населенных пунктов, охваченных пассажирскими перевозками автомобильным, железнодорожным, внутренним водным и воздушным транспортом в пригородном и межмуниципальном сообщении, %	$A=B/C*100\%$	А - удельный вес населенных пунктов, охваченных пассажирскими перевозками автомобильным, железнодорожным, внутренним водным и воздушным транспортом в пригородном и межмуниципальном сообщении, %	Отчеты ОМСУ/ до 10 числа месяца следующего за отчетным полугодием
		В - количество населенных пунктов, охваченных пассажирскими перевозками автомобильным, железнодорожным, внутренним водным и воздушным транспортом в пригородном и межмуниципальном сообщении	
		С - общее количество населенных пунктов Тюменской области	
Количество мест концентрации дорожно-транспортных происшествий («очагов аварийности») на автомобильных дорогах общего пользования регионального или межмуниципального значения Тюменской области, % к 2015 году	$A=B/C*100\%$	А — количество мест концентрации дорожно-транспортных происшествий («очагов аварийности») на автомобильных дорогах общего пользования регионального или межмуниципального значения Тюменской области, % к 2015 году;	Ведомственная/1 июля года, следующего за отчетным
		В - количество мест концентрации дорожно-транспортных происшествий («очагов аварийности») на автомобильных дорогах общего пользования регионального или межмуниципального значения Тюменской области в текущем году	
		С – количество мест концентрации дорожно-транспортных происшествий («очагов аварийности») на автомобильных дорогах общего пользования регионального или межмуниципального значения Тюменской области в 2015 году;	

РАЗДЕЛ 5. «УПРАВЛЕНИЕ РИСКАМИ РЕАЛИЗАЦИИ ГОСУДАРСТВЕННОЙ ПРОГРАММЫ ТЮМЕНСКОЙ ОБЛАСТИ»

Выполнение планируемых мероприятий зависит от целого ряда факторов.

Факторами, неблагоприятно влияющими на развитие транспортной инфраструктуры, являются:

- рост тарифов на перевозку пассажиров и багажа на региональных и межмуниципальных маршрутах;
- снижение потока инвестиций в отрасль «промышленность строительных материалов»;
- снижение потока инвестиций в отрасль «дорожное строительство»;
- сезонный характер проведения дорожных работ.

Для сдерживания роста стоимости дорожных работ и транспортных услуг в Тюменской области осуществляются следующие мероприятия:

- государственное регулирование ценообразования в сфере дорожного строительства;
- осуществление государственного регулирования тарифов на перевозку пассажиров и багажа на выполняемых маршрутах;

- оказание государственной поддержки в форме возмещения перевозчикам недополученных доходов, возникших в результате снижения тарифов на региональных и межмуниципальных маршрутах.

Выполнение планируемых мероприятий и достижение целей государственной программы зависит от объемов и сроков финансирования. Сокращение и/или поздние сроки финансирования предусмотренных мероприятий может негативно повлиять на достижение запланированных результатов.

Показатели реализации государственной программы Тюменской области
"Развитие транспортной инфраструктуры" до 2022 года

N п/п	Наименование показателя, единица измерения	Направленность показателя	Базовое значение показателя 2014 год (факт)	Значения показателей							Целевое значение показателя	Обоснование плановых и целевых значений показателей		
				2015 (факт)	2016 (факт)	2017 (план)	2018 (план)	2019 (план)	2020 (план)	2021 (план)			2022 (план)	
1	2	3	4	5	6	7	8	9	10	11	12	13	14	
Цель: Развитие современной и эффективной транспортной инфраструктуры, обеспечивающей ускорение товародвижения и снижение транспортных издержек в экономике														
Подпрограмма 1 «Развитие транспорта»														
Цель подпрограммы 1. Повышение доступности услуг транспортного комплекса для населения и удовлетворение потребности населения в качественных пассажирских перевозках в пригородном и межмуниципальном сообщении на всех видах транспорта														
1	Удельный вес населенных пунктов, охваченных перевозками пассажирскими автомобилями, железнодорожным, внутренним водным и воздушным транспортом в пригородном и межмуниципальном сообщении, %	П	95,17	95,40	95,87	95,40	95,40	95,40	95,40	95,40	95,40	95,40	95,40	Плановые значения показателя установлены в соответствии с утвержденной маршрутной сетью на текущий год и прогнозируемый период.
Задача 1. Организация пассажирских перевозок автомобильным, железнодорожным, воздушным и водным видами транспорта														
2	Количество перевезенных пассажиров всеми видами транспорта, тыс.чел.	П	16 095,4	17 412,5	17 582,2	17 691,3	17 824,3	17 963,0	18 079,0	18 079,0	18 079,0	18 079,0	18 079,0	Значение показателя на планируемый период определено с учетом анализа показателей за предыдущие годы.
3	Справочно: Количество пассажиров перевезенных автомобильным транспортом в пригородном и межмуниципальном сообщении, тыс. чел.	П	12 841,8	14 200,1	14 200,1	14 200,1	14 200,1	14 200,1	14 200,1	14 200,1	14 200,1	14 200,1	14 200,1	
4	Справочно: Количество пассажиров перевезенных железнодорожным транспортом в межмуниципальном сообщении, тыс. чел.	П	1 873,9	1 803,6	1 838,9	1 868,1	1 868,1	1 868,1	1 868,1	1 868,1	1 868,1	1 868,1	1 868,1	
5	Справочно: Количество пассажиров перевезенных водным транспортом в межмуниципальном сообщении, тыс. чел.	П	1,7	3,5	3,2	4,7	4,7	4,7	4,7	4,7	4,7	4,7	4,7	
6	Справочно: Количество пассажиров перевезенных воздушным транспортом в межмуниципальном сообщении, тыс. чел.	П	1 378,0	1 405,3	1 540,0	1 618,4	1 751,4	1 890,1	2 006,1	2 006,1	2 006,1	2 006,1	2 006,1	

№ п/п	Наименование показателя, единица измерения	Направление показателя	Базовое значение показателя 2014 год (факт)	Значения показателей							Целевое значение показателя	Обоснование плановых и целевых значений показателей	
				2015 (факт)	2016 (факт)	2017 (план)	2018 (план)	2019 (план)	2020 (план)	2021 (план)			2022 (план)
1	2	3	4	5	6	7	8	9	10	11	12	13	14
7	Удовлетворенность качеством транспортного обслуживания в пригородном и межмуниципальном сообщении по результатам социологического опроса, %	П	86,7	87,0	90,0	Не менее 87	Не менее 87	Не менее 87	Не менее 87	Не менее 87	Не менее 87	Не менее 87	Значения показателя определяются по результатам социологического опроса.
8	Удельный вес общественного пассажирского транспорта, использующих природный газ в качестве моторного топлива, в общем количестве автотранспортных средств общественного пассажирского транспорта, %	П	0,2	0,2	0,2	0,2	0,2	0,2	0,3	0,4	0,5	0,2	Значение показателя на планируемый период определено с учетом анализа показателей за предыдущие годы.
Подпрограмма 2 «Развитие дорожного хозяйства»													
Цель подпрограммы 2. Повышение технического уровня автомобильных дорог их пропускной способности и создание современной, развитой и эффективной автомобильной дорожной сети регионального или межмуниципального значения													
9	Доля автомобильных дорог общего пользования регионального или межмуниципального значения, соответствующих нормативным требованиям к транспортно-эксплуатационным показателям, в общей протяженности автомобильных дорог общего пользования регионального или межмуниципального значения, %	П	56,41	56,68	61,10	61,41	61,71	62,02	62,14	62,38	62,61	62,61	Показатель Указа Президента РФ от 12.09.2012 №1276.
Задача 1. Увеличение протяженности региональных или муниципальных автомобильных дорог с твердым покрытием, соответствующих нормативным требованиям по транспортно-эксплуатационным показателям и обеспечение сохранности существующей дорожной сети и безопасности дорожного движения.													
10	Прирост протяженности автомобильных дорог общего пользования регионального или межмуниципального значения, соответствующих нормативным требованиям к транспортно-эксплуатационным показателям, % к предыдущему году	П	0,5	1,8	6,7	0,5	0,5	0,5	0,5	0,5	0,5	0,5	Показатель Указа Президента РФ от 12.09.2012 №1276 (плановые значения показателя установлены в соответствии с распоряжением Правительства РФ от 10.04.2014 №570-р).
11	Удельный вес сельских населенных пунктов, имеющих связь по дорогам с твердым покрытием, %	П	80,05	80,39	80,67	80,99	81,07	81,15	81,23	81,32	81,40	81,40	Показатель Стратегии устойчивого развития сельских территорий РФ на период до 2030 (Распоряжение Правительства РФ от 02.02.2015 №151-р)

N п/п	Наименование показателя, единица измерения	Направление показателя	Базовое значение показателя 2014 год (факт)	Значения показателей								Целевое значение показателя	Обоснование плановых и целевых значений показателей
				2015 (факт)	2016 (факт)	2017 (план)	2018 (план)	2019 (план)	2020 (план)	2021 (план)	2022 (план)		
1	2	3	4	5	6	7	8	9	10	11	12	13	14
12	Количество мест концентрации дорожно-транспортных происшествий («очагов аварийности») на автомобильных дорогах общего пользования регионального или межмуниципального значения Тюменской области, % к 2015 году	0	0,00	100,00	80,00	70,00	50,00	43,00	37,00	31,00	25,00	25,00	Утверждение перечней аварийно-опасных участков дорог и разработка первоочередных мер, направленных на устранение причин и условий совершения дорожно-транспортных происшествий происходит до 1 июля года, следующего за отчетным годом (п. 3 ст. 6 ФЗ от 10.12.1995 № 196-ФЗ «О безопасности дорожного движения» ежегодное. Введено ФЗ от 03.07.2016 N 296-ФЗ).

Реализация мероприятий, направленных на выполнение поручений Президента Российской Федерации от 22 декабря 2012 г. № Пр-3410 и Правительства Российской Федерации от 28 декабря 2012 г. № ДП-П3-8003 в части обеспечения дорожной инфраструктуры автомобильных дорог общего пользования регионального (муниципального) и местного значения в период 2013-2022 годов по сравнению с 2003-2012 годами

Государственный заказчик: Главное управление строительства Томенской области

СВЕДЕНИЯ
о целевых показателях государственной программы
Томенской области "Развитие транспортной инфраструктуры до 2022 года"

№ п/п	Показатели и индикаторы	Единица измерения	в том числе:										
			2013-2022 годы	2013 год	2014 год	2015 год	2016 год	2017 год	2018 год	2019 год	2020 год	2021 год	2022 год
1	Протяженность сети автомобильных дорог общего пользования регионального (муниципального) и местного значения на территории субъекта Российской Федерации, в том числе:	км	18 950,938	18 236,722	18 391,853	18 162,377	18 132,377	18 132,377	18 162,377	18 188,371	18 220,471	18 252,138	
			8 998,738	8 959,738	9 032,743	9 077,853	8 992,682	8 992,682	8 992,682	9 009,876	9 020,776	9 032,143	
			9 101,300	9 279,300	9 279,300	9 279,300	9 169,695	9 169,695	9 169,695	9 188,695	9 199,695	9 219,695	
2	Объемы ввода в эксплуатацию после строительства и реконструкции автомобильных дорог общего пользования регионального (муниципального) и местного значения, в том числе:	км	2 902,909	26,873	123,792	67,330	48,702	383,275	487,389	258,589	684,818	164,266	
			565,348	0,000	56,794	30,495	48,506	383,275	487,390	231,522	41,194	124,255	
			96,218	28,873	68,908	36,834	0,258	0,000	0,000	25,078	17,100	18,340	40,010
2а	Объемы ввода в эксплуатацию после строительства и реконструкции автомобильных дорог общего пользования регионального (муниципального) и местного значения, исходя из расчета протяженности введенных государственных (местных, местных периодов, муниципальных, транспортных, развозных), в том числе:	км	4,512	0,000	98,370	51,723	46,506	383,275	487,390	0,000	694,478	102,888	
			3,462	0,000	56,794	30,495	48,506	383,275	487,390	231,522	0,000	654,478	102,888
			1,050	62,803	41,575	21,227	0,000	0,000	0,000	0,000	0,000	0,000	0,000
3	Продост протяженности сети автомобильных дорог регионального (муниципального) и местного значения на территории субъекта Российской Федерации в результате строительства новых автомобильных дорог, в том числе:	км	79,706	3,678	4,158	13,006	0,258	0,000	0,000	10,000	37,184	31,967	
			46,355	0,000	0,000	0,000	0,000	0,000	0,000	0,000	0,000	0,000	
			33,350	3,678	4,158	13,006	0,258	0,000	0,000	10,000	27,184	21,967	
4	Продост протяженности автомобильных дорог общего пользования регионального (муниципального) и местного значения на территории субъекта Российской Федерации, соответствующих нормативным требованиям к транспортно-эксплуатационным показателям, с разгрузкой реконструкций автомобильных дорог, в том числе:	км	133,588	22,895	23,174	2,601	0,000	0,000	0,000	0,000	15,078	29,419	
			571,861	403,163	584,098	189,742	309,660	207,547	203,574	201,710	203,506	207,116	
			508,693	34,300	0,000	0,000	0,000	0,000	0,000	0,000	14,000	10,900	
5	Продост протяженности автомобильных дорог общего пользования регионального (муниципального) и местного значения на территории субъекта Российской Федерации, соответствующих нормативным требованиям к транспортно-эксплуатационным показателям, в том числе:	км	82,863	22,895	23,174	2,601	0,000	0,000	0,000	0,000	15,078	29,419	
			4,586,323	27,09,737	403,163	189,742	309,660	207,547	203,574	201,710	203,506	207,116	
			508,693	34,300	0,000	0,000	0,000	0,000	0,000	0,000	14,000	10,900	
6	Общая протяженность автомобильных дорог общего пользования регионального (муниципального) и местного значения, соответствующих нормативным требованиям к транспортно-эксплуатационным показателям на 31 декабря от отчетного года, в том числе:	км	13 799,242	12 830,436	12 700,159	13 392,414	13 459,276	13 525,673	13 594,306	13 662,278	13 730,589	13 799,242	
			5 003,738	5 028,757	5 054,010	5 144,877	5 488,419	5 515,861	5 543,440	5 571,158	5 599,013	5 627,008	
			8 755,900	7 801,679	7 646,143	7 095,668	7 903,955	7 943,519	7 983,233	8 023,149	8 063,264	8 103,581	
7	Доля протяженности автомобильных дорог общего пользования регионального (муниципального) и местного значения, соответствующих нормативным требованиям к транспортно-эксплуатационным показателям на 31 декабря автомобильных дорог общего пользования регионального (муниципального) значения	%	65,11	70,83	69,63	66,92	73,76	74,15	74,52	74,85	75,36	75,60	
			55,85	56,13	56,41	56,68	57,01	57,27	57,53	57,79	58,05	58,31	
			74,23	86,33	82,40	77,01	86,20	86,63	87,06	87,49	87,92	88,35	

СВЕДЕНИЯ
о крупных особо важных для социально-экономического развития Российской Федерации проектах, осуществляемых в рамках государственной программы Томенской области "Развитие транспортной инфраструктуры" до 2022 года"

№ п/п	Наименование объектов	Заказчик	Дата и номер постановления о заключении государственной экспертизы проектов	Год	Мощность по проектно-сметной документации	км	из них инвестированные средства, пог. м	Стремительность в ценах, соответствующих летующим (тыс.руб)	км	из них инвестированные средства, пог. м	Остаток стоимости в ценах соответствующих летующих (тыс.руб)	Объем финансирования, тыс. рублей, в том числе по годам							
												2015 год	2016 год	2017 год	2018 год	2019 год	2020 год	2021 год	2022 год
1	2	3	4	5	6	7	8	9	10	11	12	13	14	15					
Всего													87,74	86,09	82,61	82,40	87,01	86,20	86,33

22	Реконструкция автомобильной дороги Тюмень - Боровский - Белевский Участок от поста ГИБДД (ТЗЦ)-2 до пересечения с ФАД Тюмень Ярлык-Дубровский-Харитовский комплекс. Автомобильная дорога на участке ПКФ-00 - ПКФ9-400	№72-1-4-0192-14 от 11.11.2014г. тех. часть	2020	5,900		889 801,13	5,900	889 801,130		1 307,000	28 000,000			320 355,056		
23	Строительство автомобильной дороги Вагань-Дубровский-Харитовский район	72-1-5-0145-09 от 09.09.09г. 72-1-5- 0140-09 от 04.05.09г. 72-1-5-0141-09 от 14.07.09г. 72-1-5- 0179-09 от 18.09.09г.	2020	13,194	468 867,16	13,194	454 354,508	14 212,089	20 695 742							
24	«Строительство транспортной развязки на пересечении ул. Могиланова с автомобильной Дорогой Белевский»	1 Этап №72-1-4-0086-15 от 16.07.2015г. тех. часть №72-1-5- 1156-15 17.07.2015г. смета 2 Этап №72-1-4-0070- 15 от 13.07.2015г. тех. часть №72-1-5- 1157-15 17.07.2015г. Сметы Этап 3-13 №72-1-4- 0109-15 от 10.12.2015г. 13.12.2015г. 1-5- 1037-16 от 22.07.2016г. сметы	2021	6,770	2 775 925,11	6,770	2 627 690,908	148 236,196	6 801 988					200 000,000	300 000,000	
25	Строительство транспортной развязки Владивосток на пересечении Железной дороги Москва – Владивосток с ул. Могиланова	Положительное заключение (тех. часть) Испол. №72-1-3-0410- 10 от 23.01.2011г. 11.01.2011г. заключение (развязка) №72-1-3- 0152-11 от 23.12.11г. Положительное заключение (тех. часть) 1-2-0192-16 от 30.03.2016г. Тех. часть (по 1 этапу) Положительное заключение (по 2 этапу) №72-1-2- 0076-16 от 21.10.2016г. (Тех. часть) Положительное заключение (по 6 этапу) №72-1-2- 0074-16 от 24.11.2016г. (Тех. часть) Положительное заключение по эпизодности №72- 1-5-1124-16 от 01.09.2016г. Положительное заключение (по 6 этапу) №72-1-4- 0012-16 от 10.06.16г. (Тех. часть) Положительное заключение (по 6 этапу) №72-1-4- 0205-14 от 23.12.14г. (Тех. часть) Положительное заключение (по 6 этапу) №72-1-5-1011-16 от 04.08.2016г. И №72- 1-5-1102-16 от 04.08.2016 (смета). Полож. (6 этап) 72-1-1-3-0172-16 от 03.02.2016 (Тех. часть) Положительное заключение (по 6 этапу) №72-1-5-055-16 от 21.06.2016г. Сметы заключение (10 этап) 72-1-2-0081-16 от 22.12.2016г. (тех. часть)	2021	6,161	15 428 397,00	6,161	6 08 652,231	630 373 951	108 652 231	500 000,000	200 000,000	280 000,000				

Утверждено:

Заместитель Губернатора
Тюменской области

_____ Е.Б. Заболотный

Согласовано:

Начальник Главного управления
строительства Тюменской области

_____ Шустов С.В.

Начальник ФКУ «Уралуправтодор»

_____ Борисов А.В.

Глава Администрации города Тюмени

_____ Моор А.В.

И.о.Директора Уральского филиала ФАУ
«РОСДОРНИИ»

_____ Кондратов А.Л.

Глава Тюменского муниципального района

_____ Иванова С.В.

Начальник управления МУГАДН по
Тюменской области, Ханты-Мансийскому
автономному округу – Югре и Ямало-
Ненецкому автономному округу

Врио начальника управления ГИБДД МВД
России по Тюменской области

_____ Филинов А.А.

_____ Дробот А.Ф.

**Программа комплексного развития транспортной
инфраструктуры городской агломерации Тюменской
области**

2016г.

СОДЕРЖАНИЕ

1. Паспорт и обоснование программы комплексного развития транспортной инфраструктуры агломерации Тюменской области	3
2. Состояние улично-дорожной сети. Характеристика проблемы обеспечения безопасности дорожного движения.....	25
3. Цели, задачи и целевые индикаторы ПКРТИ.....	27
4. Комплексы мероприятий ПКРТИ.....	29
5. Механизм реализации, организация управления реализацией ПКРТИ и контроль за ходом ее реализации.....	30

Приложения:

Приложение 1. Перечень автомобильных дорог агломерации и планируемые мероприятия на них для достижения целевых показателей (Таблица 1).....	33
Приложение 2. Предложения по ресурсному обеспечению программы (Таблица 2).....	74
Приложение 3. Информация по диагностике автомобильных дорог агломерации (Таблица 3).....	75
Приложение 4. План мероприятий по ликвидации мест концентрации ДТП на автомобильных дорогах, входящих в агломерацию (Таблица 4)	121
Приложение 5. Пояснительная записка.....	137

ПАСПОРТ

программы комплексного развития транспортной инфраструктуры городской агломерации Тюменской области

1. ОСНОВНЫЕ ПОЛОЖЕНИЯ

Наименование направления	<i>Безопасные и качественные дороги</i>	
Наименование городской агломерации	<i>Агломерация Тюменского области</i>	<i>Срок начала и окончания проекта 01.01.2017- 31.12.2025</i>
Курапор	<i>Губернатор Тюменской области</i>	
Старшее должностное лицо (СДЛ)*	-	
Функциональный заказчик	<i>Главное управление строительства Тюменской области Начальник Главного управления строительства Тюменской области Шустов Сергей Викторович</i>	
Руководитель проекта	<i>Шустов Сергей Викторович, начальник Главного управления строительства Тюменской области Чистяков Андрей Николаевич, заместитель начальника Главного управления строительства Тюменской области</i>	

<p>Ключевые участники проекта</p>	<p>Министерство транспорта РФ Федеральное дорожное агентство ФКУ «Уралуправтодор» Главное управление строительства Тюменской области Администрация г.Тюмени Администрация Тюменского муниципального района Администрация поселений Тюменского муниципального района Управление ГИБДД ГУ МВД России по Тюменской области</p>
-----------------------------------	---

2. СОДЕРЖАНИЕ ПРИОРИТЕТНОГО ПРОЕКТА

<p>Цель проекта</p>	<p>Приведение в нормативное транспортно-эксплуатационное состояние состояние автомобильных дорог Тюменской агломерации со снижением количества дорожно-транспортных происшествий</p> <p>Снижение количества мест концентрации дорожно-транспортных происшествий («очагов аварийности») на дорожной сети крупнейших городских агломераций (к уровню 2016 г.).</p> <p>Целевые значения: 2018 г. – на 50%, 2025 г. – на 85%</p> <p>Доля протяженности дорожной сети крупнейших городских агломераций, соответствующих нормативным требованиям к транспортно-эксплуатационному состоянию.</p> <p>Целевые значения: 2018 г. – не менее 78,5%, 2025 г. – 86%</p>
---------------------	--

Показатель	Единица измерения	Тип показателя	Базовое значение (2016 год)	Период, год				
				2017	2018	2019	2020	2025 (прогнозное)
Общая протяженность дорожной сети городской агломерации, в том числе:	км	справочный	3140,0	3140,0	3140,0	3140,0	3140,0	3140,0
автомобильные дороги общего пользования федерального значения	км	справочный	148,11	148,11	148,11	148,11	148,11	148,11
автомобильные дороги общего пользования регионального/муниципального значения	км	справочный	638,75	638,75	638,75	638,75	638,75	638,75
автомобильные дороги общего пользования местного значения и улицы	км	справочный	2353,15	2353,15	2353,15	2353,15	2353,15	2353,15
Доля протяженности дорожной сети городской агломерации, соответствующих нормативным требованиям к их транспортно-эксплуатационному состоянию, в том числе	%	основной	70,8	75,9	78,5	79,5	80,5	86,0
автомобильные дороги общего пользования федерального значения	%	основной	100,0	100,0	100,0	100,0	100,0	100,0
автомобильные дороги общего пользования регионального/муниципального значения	%	основной	80,0	85,9	88,8	89,0	90,0	92,0
автомобильные дороги общего пользования местного значения и улицы	%	основной	66,4	71,6	74,3	76,0	78,0	86,0
Количество мест концентрации дорожно-транспортных происшествий (аварийно-опасных участков) на дорожной сети городских агломераций, в том числе на:	шт.	основной	107	70	53	46	40	16

	%		100	65	50	43	37	15
автомобильных дорогах общего пользования федерального значения	шт.	основной	8	6	4	3	2	1
автомобильных дорогах общего пользования регионального/межмуниципального значения	шт.	основной	18	15	12	9	7	2
автомобильных дорогах общего пользования местного значения и улицы	шт.	основной	81	49	37	34	31	13
Доля протяженности дорожной сети городских агломераций, работающих в режиме перегрузки в «час-пик»	%	показатель второго уровня	9,43	9,41	9,39	9,37	9,35	8,50
Доля граждан, отметивших улучшение ситуации на дорожной сети городских агломераций (в части состояния дорожной сети и уровня безопасности дорожного движения), %	%	показатель второго уровня	0	20	40	50	55	65

1. *увеличить долю протяженности автомобильных дорог Тюменской агломерации, соответствующих нормативным требованиям к транспортно-эксплуатационным показателям до 86 % к 2025 году;*

2. *снизить количество мест концентрации ДТП на автомобильных дорогах Тюменской агломерации (к уровню 2016 года) на 85 % к 2025 году;*

3. *снизить долю протяженности автомобильных дорог Тюменской агломерации, работающих в режиме перегрузки в «час-пик» до 8,50 % к 2025 году.*

Результаты проекта

<p>Описание модели функционирования результатов проекта</p>	<p>Увеличение доли протяженности дорог, соответствующих нормативным требованиям, снижение количества мест концентрации ДТП, увеличение доли граждан, удовлетворенных состоянием дорог, а также снижение доли дорог, работающих в режиме перегрузки являются взаимосвязанными показателями эффективности управления проектом и достижение которых обеспечивает достижение цели проекта - обеспечение безопасности, качества и эффективности транспортного обслуживания населения, а также юридическую лиц и индивидуальных предпринимателей, осуществляющих экономическую деятельность на территории поселения, городского округа.</p>
---	---

3. ЭТАПЫ И КОНТРОЛЬНЫЕ ТОЧКИ

№	Наименование	Тип (завершение этапа/контрольная точка)	Срок
1.	Паспорт приоритетного проекта утвержден	контрольная точка результата	18.12.2016
2.	В государственные программы субъектов Российской Федерации в качестве аналитических приложений включены программы комплексного развития транспортной инфраструктуры городских агломераций.	контрольная точка результата	26.12.2016
3.	Сводный план приоритетного проекта утвержден.	контрольная точка результата	16.01.2017

4.	<p>С субъектами Российской Федерации заключены соглашения о предоставлении бюджетам субъектов Российской Федерации межбюджетных трансфертов для оказания поддержки реализации государственных программ субъектов Российской Федерации, предусматривающих достижение целевых показателей программ комплексного развития транспортной инфраструктуры городских агломераций на 2017 год. В Минтранс России представлены сводные календарные планы выполнения соответствующих работ.</p>	<p>контрольная точка результата</p>	<p>10.02.2017</p>
5.	<p>Субъектами Российской Федерации с необходимыми органами местного самоуправления заключены соглашения о предоставлении местным бюджетам межбюджетных трансфертов для оказания поддержки реализации государственных программ субъектов Российской Федерации, предусматривающих достижение целевых показателей программ комплексного развития транспортной инфраструктуры городских агломераций на 2017 год.</p>	<p>контрольная точка результата</p>	<p>10.03.2017</p>
6.	<p>Субъектами Российской Федерации и органами местного самоуправления обеспечено заключение контрактов на выполнение мероприятий, необходимых для достижения целевых показателей программ комплексного развития транспортной инфраструктуры городских агломераций на 2017 г. В Минтранс России представлены сводные календарные планы выполнения мероприятий программ комплексного развития транспортной инфраструктуры на 2017 год, содержащие в том числе сведения о натуральных показателях объемов работ, в отношении которых заключены соответствующие контракты, стоимости фактически заключенных контрактов.</p>	<p>контрольная точка результата</p>	<p>31.05.2017</p>
7.	<p>Субъектами Российской Федерации утверждены дорожные карты по актуализации и утверждению:</p> <ul style="list-style-type: none"> - документы территориального планирования; - программы комплексного развития транспортной инфраструктуры; - комплексные схемы организации транспортного обслуживания населения общественным транспортом, в том числе учитывающие пригородные перевозки; - комплексные схемы организации дорожного движения. 	<p>контрольная точка результата</p>	<p>28.04.2017</p>
8.	<p>Субъектами Российской Федерации обеспечено выполнение мероприятий, предусмотренных программами комплексного развития транспортной инфраструктуры городских агломераций по состоянию на 1 августа 2017 г. (Оценка производится на основании сводных календарных планов выполнения соответствующих работ).</p>	<p>контрольная точка показателя</p>	<p>01.08.2017</p>

9.	<p>На уровне субъектов Российской Федерации с участием представителей общественности осуществлено рассмотрение результатов реализации программ комплексного развития транспортной инфраструктуры городских агломераций за 2017 год, при необходимости подготовлены предложения по корректировке указанных программ.</p>	контрольная точка результата	02.10.2017
10.	<p>Субъектами Российской Федерации обеспечено выполнение мероприятий, предусмотренных программами комплексного развития транспортной инфраструктуры городских агломераций на 2017 г., в том числе приемка выполнения соответствующих работ.</p>	контрольная точка показателя	01.11.2017
11.	<p>С субъектами Российской Федерации заключены соглашения о предоставлении бюджетам субъектов Российской Федерации межбюджетных трансфертов для оказания поддержки реализации государственных программ субъектов Российской Федерации, предусматривающих достижение целевых показателей программ комплексного развития транспортной инфраструктуры городских агломераций на 2018 год. В Минтранс России представлены сводные календарные планы выполнения соответствующих работ.</p>	контрольная точка результата	09.02.2018
12.	<p>Субъектами Российской Федерации с необходимыми органами местного самоуправления заключены соглашения о предоставлении местным бюджетам межбюджетных трансфертов для оказания поддержки реализации государственных программ субъектов Российской Федерации, предусматривающих достижение целевых показателей программ комплексного развития транспортной инфраструктуры городских агломераций на 2018 год.</p>	контрольная точка результата	09.03.2018
13.	<p>Субъектами Российской Федерации и органами местного самоуправления обеспечено заключение контрактов на выполнение мероприятий, необходимых для достижения целевых показателей программ комплексного развития транспортной инфраструктуры городских агломераций на 2018 г. В Минтранс России представлены сводные календарные планы выполнения мероприятий программ комплексного развития транспортной инфраструктуры на 2018 год, содержащие в том числе сведения о натуральных показателях объемов работ, в отношении которых заключены соответствующие контракты, стоимости фактически заключенных контрактов.</p>	контрольная точка результата	31.05.2018
14.	<p>Субъектами Российской Федерации в полном объеме в отношении городских агломераций в полном объеме актуализированы и утверждены: - документы территориального планирования; - программы комплексного развития транспортной инфраструктуры;</p>	контрольная точка результата	02.07.2018

	<p>- комплексные схемы организации транспортного обслуживания населения общественным транспортом, в том числе учитывающие пригородные перевозки;</p> <p>- комплексные схемы организации дорожного движения.</p>		
15.	<p>Субъектами Российской Федерации разработаны и представлены в Минтранс России проекты программ комплексного развития транспортной инфраструктуры городских агломераций, актуализованные с учетом принятых документов территориального планирования, программ комплексного развития транспортной инфраструктуры, комплексных схем организации транспортного обслуживания населения общественным транспортом, в том числе учитывающих пригородные перевозки, комплексных схем организации дорожного движения и содержания детализированные предложения по реализации второго этапа приоритетного проекта, в том числе сведения о необходимом финансовом обеспечении.</p>	<p>контрольная точка</p> <p>результата</p>	<p>02.07.2018</p>
16.	<p>Субъектами Российской Федерации обеспечено выполнение мероприятий, предусмотренных программами комплексного развития транспортной инфраструктуры городских агломераций по состоянию на 1 августа 2018 г. (Оценка производится на основании сводных календарных планов выполнения соответствующих работ).</p>	<p>контрольная точка</p> <p>показателя</p>	<p>01.08.2018</p>
17.	<p>На уровне субъектов Российской Федерации с участием представителей общественности осуществлено рассмотрение результатов реализации программ комплексного развития транспортной инфраструктуры городских агломераций за 2018 год, при необходимости подготовлены предложения по корректировке указанных программ.</p>	<p>контрольная точка</p> <p>результата</p>	<p>01.10.2018</p>
18.	<p>Субъектами Российской Федерации обеспечено выполнение мероприятий, предусмотренных программами комплексного развития транспортной инфраструктуры городских агломераций на 2018 г., в том числе приема выполнения соответствующих работ.</p>	<p>контрольная точка</p> <p>показателя</p>	<p>01.11.2018</p>
19.	<p>В государственные программы субъектов Российской Федерации в качестве аналитических приложений включены актуализированные с учетом реализации второго этапа приоритетного проекта программы комплексного развития транспортной инфраструктуры городских агломераций.</p>	<p>контрольная точка</p> <p>результата</p>	<p>26.12.2018</p>
20.	<p>Завершен первый этап проекта. Отчет о результатах реализации первого этапа проекта утвержден.</p>	<p>контрольная точка</p>	<p>21.01.2019</p>

		показателя	
21.	<p>С субъектами Российской Федерации заключены соглашения о предоставлении бюджетам субъектов Российской Федерации межбюджетных трансфертов для оказания поддержки реализации государственных программ субъектов Российской Федерации, предусматривающих достижение целевых показателей программ комплексного развития транспортной инфраструктуры городских агломераций на 2019 год. В Минтранс России представлены сводные календарные планы выполнения соответствующих работ.</p>	<p>контрольная точка результата</p>	<p>11.02.2019</p>
22.	<p>Субъектами Российской Федерации с необходимыми органами местного самоуправления заключены соглашения о предоставлении местным бюджетам межбюджетных трансфертов для оказания поддержки реализации государственных программ субъектов Российской Федерации, предусматривающих достижение целевых показателей программ комплексного развития транспортной инфраструктуры городских агломераций на 2019 год.</p>	<p>контрольная точка результата</p>	<p>11.03.2019</p>
23.	<p>Субъектами Российской Федерации и органами местного самоуправления обеспечено заключение контрактов на выполнение мероприятий, необходимых для достижения целевых показателей программ комплексного развития транспортной инфраструктуры городских агломераций на 2019 г. В Минтранс России представлены сводные календарные планы выполнения мероприятий программ комплексного развития транспортной инфраструктуры на 2019 год, содержащие в том числе сведения о натуральных показателях объемов работ, в отношении которых заключены соответствующие контракты, стоимости фактически заключенных контрактов.</p>	<p>контрольная точка результата</p>	<p>29.05.2019</p>
24.	<p>В городских агломерациях в пилотную эксплуатацию введены интеллектуальные системы управления дорожным движением и объектами транспортной инфраструктуры.</p>	<p>контрольная точка результата</p>	<p>01.07.2019</p>
25.	<p>Субъектами Российской Федерации обеспечено выполнение мероприятий, предусмотренных программами комплексного развития транспортной инфраструктуры городских агломераций по состоянию на 1 августа 2019 г. (Оценка производится на основании сводных календарных планов выполнения соответствующих работ).</p>	<p>контрольная точка показателя</p>	<p>01.08.2019</p>
26.	<p>На уровне субъектов Российской Федерации с участием представителей общественности осуществлено рассмотрение результатов реализации программ комплексного развития</p>	<p>контрольная точка</p>	<p>01.10.2019</p>

	транспортной инфраструктуры городских агломераций за 2019 год, при необходимости подготовлены предложения по корректировке указанных программ.	результата	
27.	Субъектами Российской Федерации обеспечено выполнение мероприятий, предусмотренных программами комплексного развития транспортной инфраструктуры городских агломераций на 2019 г., в том числе приемка выполнения соответствующих работ.	контрольная точка показателя	01.11.2019
28.	С субъектами Российской Федерации заключены соглашения о предоставлении бюджетам субъектов Российской Федерации межбюджетных трансфертов для оказания поддержки реализации государственных программ субъектов Российской Федерации, предусматривающих достижение целевых показателей программ комплексного развития транспортной инфраструктуры городских агломераций на 2020 год. В Минтранс России представлены сводные календарные планы выполнения соответствующих работ.	контрольная точка результата	10.02.2020
29.	Субъектами Российской Федерации с органами местного самоуправления в муниципальных образованиях-центрах городских агломераций заключены соглашения о предоставлении местным бюджетам межбюджетных трансфертов для оказания поддержки реализации государственных программ субъектов Российской Федерации, предусматривающих достижение целевых показателей программ комплексного развития транспортной инфраструктуры городских агломераций на 2020 год.	контрольная точка результата	10.03.2020
30.	Субъектами Российской Федерации и органами местного самоуправления обеспечено заключение контрактов на выполнение мероприятий, необходимых для достижения целевых показателей программ комплексного развития транспортной инфраструктуры городских агломераций на 2020 г. В Минтранс России представлены сводные календарные планы выполнения мероприятий программ комплексного развития транспортной инфраструктуры на 2020 год, содержащие в том числе сведения о натуральных показателях объемов работ, в отношении которых заключены соответствующие контракты, стоимости фактически заключенных контрактов.	контрольная точка результата	31.05.2020
31.	В городских агломерациях в полном объеме внедрены интеллектуальные системы управления дорожным движением и объектами транспортной инфраструктуры.	контрольная точка результата	01.07.2020

32.	<p>Субъектами Российской Федерации обеспечено выполнение мероприятий, предусмотренных программами комплексного развития транспортной инфраструктуры городских агломераций по состоянию на 1 августа 2020 г. (Оценка производится на основании сводных календарных планов выполнения соответствующих работ).</p>	<p>контрольная точка показателя</p>	<p>03.08.2020</p>
33.	<p>На уровне субъектов Российской Федерации с участием представителей общественности осуществлено рассмотрение результатов реализации программ комплексного развития транспортной инфраструктуры городских агломераций за 2020 год, при необходимости подготовлены предложения по корректировке указанных программ.</p>	<p>контрольная точка результата</p>	<p>01.10.2020</p>
34.	<p>Субъектами Российской Федерации обеспечено выполнение мероприятий, предусмотренных программами комплексного развития транспортной инфраструктуры городских агломераций на 2020 г., в том числе приеме выполнения соответствующих работ.</p>	<p>контрольная точка показателя</p>	<p>02.11.2020</p>
35.	<p>С субъектами Российской Федерации заключены соглашения о предоставлении бюджетам субъектов Российской Федерации межбюджетных трансфертов для оказания поддержки реализации государственных программ субъектов Российской Федерации, предусматривающих достижение целевых показателей программ комплексного развития транспортной инфраструктуры городских агломераций на 2021 год. В Минтранс России представлены сводные календарные планы выполнения соответствующих работ.</p>	<p>контрольная точка результата</p>	<p>10.02.2021</p>
36.	<p>Субъектами Российской Федерации с органами местного самоуправления в муниципальных образованиях-центрах городских агломераций заключены соглашения о предоставлении местным бюджетам межбюджетных трансфертов для оказания поддержки реализации государственных программ субъектов Российской Федерации, предусматривающих достижение целевых показателей программ комплексного развития транспортной инфраструктуры городских агломераций на 2021 год.</p>	<p>контрольная точка результата</p>	<p>10.03.2021</p>
37.	<p>Субъектами Российской Федерации и органами местного самоуправления обеспечено заключение контрактов на выполнение мероприятий, необходимых для достижения целевых показателей программ комплексного развития транспортной инфраструктуры городских агломераций на 2021 г. В Минтранс России представлены сводные календарные планы выполнения мероприятий программ комплексного развития транспортной инфраструктуры на 2021 год, содержащие в том числе сведения о натуральных показателях объемов работ, в отношении которых заключены соответствующие контракты, стоимости фактически</p>	<p>контрольная точка результата</p>	<p>31.05.2021</p>

	заклученных контрактов.		
38.	Субъектами Российской Федерации обеспечено выполнение мероприятий, предусмотренных программами комплексного развития транспортной инфраструктуры городских агломераций по состоянию на 1 августа 2021 г. (Оценка производится на основании сводных календарных планов выполнения соответствующих работ).	контрольная точка показателя	01.08.2021
39.	На уровне субъектов Российской Федерации с участием представителей общественности осуществлено рассмотрение результатов реализации программ комплексного развития транспортной инфраструктуры городских агломераций за 2021 год, при необходимости подготовлены предложения по корректировке указанных программ.	контрольная точка результата	01.10.2021
40.	Субъектами Российской Федерации обеспечено выполнение мероприятий, предусмотренных программами комплексного развития транспортной инфраструктуры городских агломераций на 2020 г., в том числе приемка выполнения соответствующих работ.	контрольная точка показателя	01.11.2021
41.	Завершен второй этап проекта. Отчет о результатах реализации второго этапа проекта утвержден.	контрольная точка показателя	21.03.2022
42.	Осуществлена реализация третьего этапа приоритетного проекта	контрольная точка показателя	31.12.2025
43.	Проект завершен. Итоговый отчет утвержден.	завершение этапа	31.03.2026

4. БЮДЖЕТ ПРИОРИТЕТНОГО ПРОЕКТА

Источники финансирования	I этап		II этап				III этап				Всего
	2017 г.	2018 г.	2019 г.	2020 г.	2021 г.	2022 г.	2023 г.	2024 г.	2025 г.		
	Бюджетные источники, млн руб.	637,50	765,00	690*	690*	690*	690**	690**	690**	690**	
Федеральный бюджет			690*	690*	690*	690**	690**	690**	690**	690**	
Консолидированные бюджеты субъектов Российской Федерации (суммы - не менее указанных)	1275,35	1530,0	690*	690*	690*	690**	690**	690**	690**	690**	7635,35
Внебюджетные источники, млн руб.	-	-	-*	-*	-*	-**	-**	-**	-**	-**	-
ИТОГО, млн. рублей	1 912,85	2295,0	1380*	1380*	1380*	1380**	1380**	1380**	1380**	1380**	13 867,85

* - указанные объемы финансирования приведены справочно, данные объемы предполагается уточнить в рамках подготовки корректировки паспорта приоритетного проекта и программ комплексного развития транспортной инфраструктуры городских агломераций в части реализации II этапа приоритетного проекта.

** - указанные объемы финансирования приведены справочно, данные объемы предполагается уточнить в рамках подготовки корректировки паспорта приоритетного проекта и программ комплексного развития транспортной инфраструктуры городских агломераций в части реализации III этапа приоритетного проекта/

5. ОПИСАНИЕ ПРИОРИТЕТНОГО ПРОЕКТА

Связь с государственными программами Российской Федерации	Государственная программа Тюменской области «Развитие транспортной инфраструктуры» до 2022 года Государственная программа Тюменской области «Повышение безопасности дорожного движения» до 2021 года
Формальные основания для инициации	Протокол № 2 от 21.09.2016 заседания Совета при Президенте РФ по стратегическому развитию приоритетными проектами
Ключевые риски и возможности	<p><u>Риски:</u></p> <ol style="list-style-type: none">1. Недостаточность бюджетных средств Мероприятия по предупреждению наступления риска: привлечение внебюджетных источников.2. Недостаточная управляемость проектом. Недостаточная координация или ошибки координации Мероприятия по предупреждению наступления риска: повышение квалификации руководителей и специалистов.3. Процедуры и сроки, предусмотренные Федеральным законом от 05.04.2013 N 44-ФЗ О контрактной системе в сфере закупок товаров, работ, услуг для обеспечения государственных и муниципальных нужд."4. Риски правового характера. <u>Возможность:</u> <ol style="list-style-type: none">1. Совершенствование транспортно-логистической системы Тюменской области, создание благоприятных условий для ведения предпринимательской деятельности в регионе, улучшение социально-экономического положения области, улучшение инвестиционного климата региона, повышение рейтинга Тюменской области среди субъектов Российской Федерации.
Дополнительная информация	

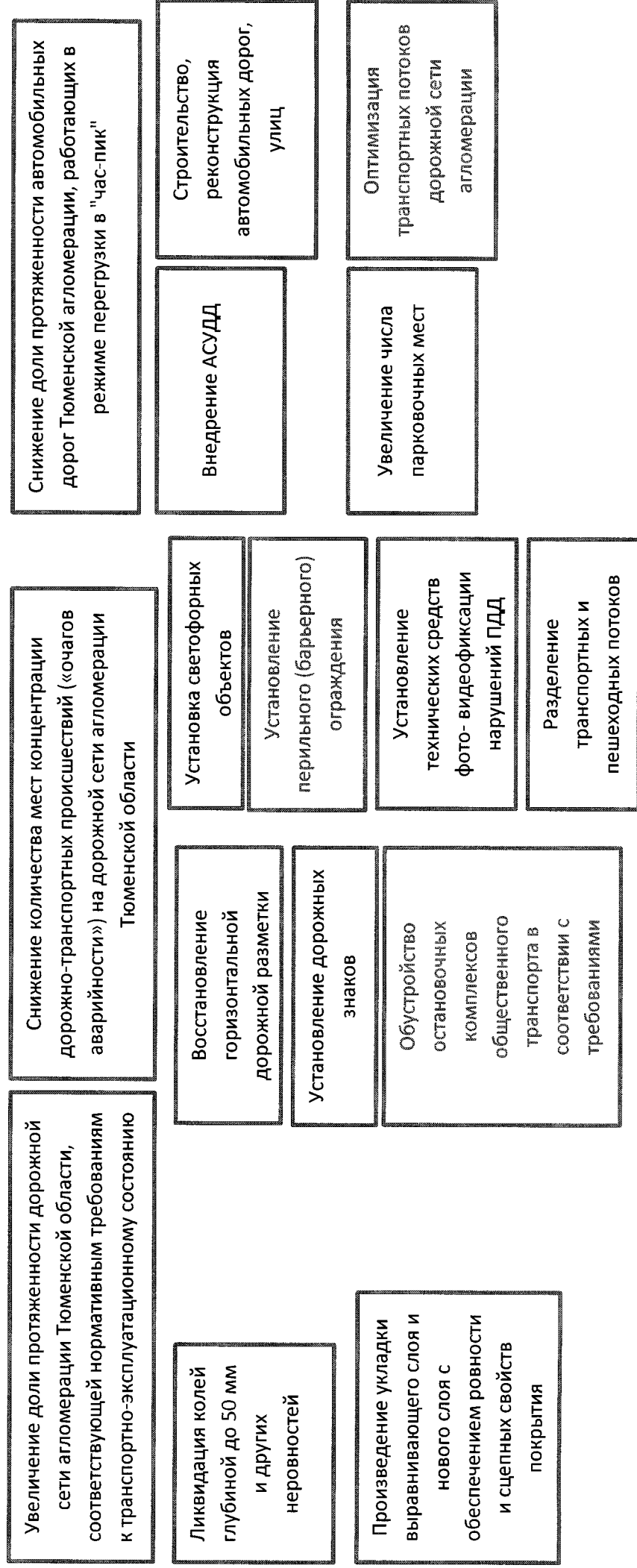
ОБОСНОВАНИЕ ПАСПОРТА

программы комплексного развития транспортной инфраструктуры городской агломерации

< Тюменской области >

1. Структурная декомпозиция результатов (продукта) проекта

Приведение в нормативное транспортно-эксплуатационное состояние автомобильных дорог агломерации Тюменской области со снижением количества дорожно-транспортных происшествий



3. Этапы и контрольные точки

№	Наименование	Тип (завершение этапа/контрольная точка)	Срок	Ответственный	Уровень контроля
1.	Проект инициирован (паспорт проекта утвержден)	контрольная точка	31.12.2016	Тюменская область	высокий
2.	Подведение итогов первого этапа реализации проекта	контрольная точка	01.02.2019	Тюменская область	высокий
3.	Подведение итогов второго этапа реализации проекта	контрольная точка	01.02.2026	Тюменская область	высокий
4.	Проект завершен	завершение этапа	31.03.2026	Тюменская область	высокий

4. Реестр заинтересованных сторон

№ п/п	Организация	Представитель интересов (ФИО, должность)	Ожидание от реализации проекта
1.	<i>Министерство транспорта РФ</i>	--	Создание благоприятных условий для сбалансированного использования различных видов транспорта, удовлетворенность граждан РФ состоянием дорожной сети. Приведение дорог РФ в нормативное транспортно-эксплуатационное состояние и снижение количества мест концентрации ДТП
2.	<i>Федеральное дорожное агентство</i>	--	Приведение федеральных дорог Тюменской агломерации в нормативное транспортно-эксплуатационное состояние и снижение количества мест концентрации ДТП, удовлетворенность граждан состоянием дорожной сети
3.	<i>ФКУ «Уралуправтдор»</i>	--	Приведение федеральных дорог Тюменской агломерации в нормативное транспортно-эксплуатационное состояние и снижение количества мест концентрации ДТП, удовлетворенность граждан состоянием дорожной сети
4.	<i>Главное управление строительства Тюменской области</i>	Шустов Сергей Викторович, начальник	Создание благоприятных условий для ведения предпринимательской деятельности в регионе, улучшение социально-экономического положения области, улучшение инвестиционного климата региона, повышение рейтинга Тюменской области среди субъектов Российской Федерации, удовлетворенность граждан состоянием дорожной

			сети. Приведение дорог Тюменской агломерации в нормативное транспортно-эксплуатационное состояние и снижение количества мест концентрации ДТП.
5.	<i>Администрация города Тюмень</i>	Моор Александр Викторович, Глава города	Создание благоприятных условий для ведения предпринимательской деятельности в городе, улучшение социально-экономического положения города, улучшение инвестиционного климата, удовлетворенность граждан состоянием дорожной сети. Приведение дорог города в нормативное транспортно-эксплуатационное состояние и снижение количества мест концентрации ДТП.
6.	<i>Администрация Тюменского муниципального района</i>	Иванова Светлана Владимировна, Глава района	Создание благоприятных условий для ведения предпринимательской деятельности в районе, улучшение социально-экономического положения района, улучшение инвестиционного климата, удовлетворенность граждан состоянием дорожной сети. Приведение дорог района в нормативное транспортно-эксплуатационное состояние и снижение количества мест концентрации ДТП.
7.	<i>Администрации поселений Тюменского муниципального района</i>	Главы поселений	Создание благоприятных условий для ведения предпринимательской деятельности, улучшение социально-экономического положения, улучшение инвестиционного климата. Приведение дорог в нормативное транспортно-эксплуатационное состояние и снижение количества мест концентрации ДТП.

5. Реестр рисков проекта

№ п/п	Наименование риска	Ожидаемые последствия	Мероприятия по реагированию	Вероятность наступления	Уровень влияния на проект
1.	Недостаточность бюджетных средств	Не достижение результата	Привлечение внебюджетных источников.	высокая	высокий
2.	Недостаточная управляемость проектом. Недостаточная координация или ошибки координации	Не достижение результата	Повышение квалификации руководителей и специалистов.	высокая	высокий
3.	Процедуры и сроки, предусмотренные Федеральным законом от 05.04.2013 N 44-ФЗ "О	Перенесение сроков выполнения работ	Корректировка плана-графика работ проекта	средняя	средний

	контрактной системе в сфере закупок товаров, работ, услуг для обеспечения государственных и муниципальных нужд"				
4.	Риски правового характера	Правовые барьеры достижения результатов	Корректировка задач, плана-графика работ проекта	высокая	высокий

6. Реестр возможностей проекта

№ п/п	Наименование возможности	Ожидаемые эффекты	Мероприятия по реализации возможностей	Вероятность наступления	Уровень влияния на проект
1.	Совершенствование транспортно-логистической системы Тюменской области	Создание благоприятных условий для ведения предпринимательской деятельности в регионе, улучшение социально-экономического положения области, улучшение инвестиционного климата региона, повышение рейтинга Тюменской области среди субъектов Российской Федерации.	Использование новых транспортных коридоров, а также транспортных коридоров с улучшенной степенью комфорта для движения транспортных средств	Высокая	

7. Бюджет проекта

№ п/п	Наименование этапа, задачи	Бюджетные источники финансирования, млн. руб.			Внебюджетные источники финансирования, млн. руб.	Всего, млн. руб.
		Федеральные	Субъектов Российской Федерации	Местные		
1.	Реализация проекта 2017-2018 гг.	1402,5	1198,25	1607,10		4207,85
1.1	Разработка необходимой документации					
1.2	Доведение лимитов бюджетов на 2017 год					
1.3	Проведение конкурсных процедур					
1.4	Ремонт улично-дорожной сети					
1.5	Ликвидация мест концентрации ДТП					
1.6	Контрольная точка					
1.7	Строительство, реконструкция объектов транспортной инфраструктуры					
1.8	Разработка необходимой документации					
1.9	Доведение лимитов бюджетов на 2018 год					
1.10	Проведение конкурсных процедур					
1.11	Ремонт улично-дорожной сети					
1.12	Ликвидация мест концентрации ДТП					
1.13	Строительство, реконструкция объектов транспортной инфраструктуры					
1.14	Контрольная точка					
2.	Реализация проекта 2019-2025 гг.	4830	4830	4830		9660
2.1.	Строительство, реконструкция объектов транспортной инфраструктуры агломерации					

2. Состояние улично-дорожной сети. Характеристика проблемы обеспечения безопасности дорожного движения

Границы агломерации Тюменской области устанавливаются в радиусе 40 км от города Тюмень и включают в себя автомобильные дороги:

- федерального значения протяженностью 148,11 км.,
- регионального или межмуниципального значения протяженностью 638,75 км.,
- местного значения города Тюмень протяженностью 1204,81 км.,
- местного значения Тюменского района протяженностью 1148,34 км.

Общая протяженность перегруженных движением участков улично-дорожной сети 296,293 км., что составляет 9,43% от дорожной сети агломерации в целом.

Протяженность дорог и улиц, не соответствующих нормативным требованиям по транспортно-эксплуатационным показателям 918,4 км., что соответствует 29 % от дорожной сети агломерации.

Парк автотранспорта города Тюмени за 15 лет увеличился почти в два раза, а протяженность построенных автомобильных дорог лишь на несколько процентов. Таким образом, темпы развития улично-дорожной сети существенно отстают от темпов роста уровня автомобилизации населения, что приводит к возникновению заторов на городских магистралях, увеличению аварийности и загрязненности атмосферного воздуха.

Существенным фактором, обуславливающим перегруженность отдельных участков улично-дорожной сети города Тюмени, является исторически и географически сложившееся градостроительное развитие территории города, характеризующееся следующими особенностями:

а) улично-дорожная сеть центральной части города Тюмени представляет собой прямую угловую систему и делит территорию города на кварталы, вытянутые в направлении основных планировочных осей, которыми являются проходящая с северо-запада на юго-восток река Тура и идущая параллельно реке Транссибирская железнодорожная магистраль;

б) система улиц в периферийных районах формируется вокруг отдельных транспортных магистралей, которые, в основном, являются продолжением внешних автодорог;

в) территория города Тюмени разделена искусственными и естественными преградами, главными из которых являются река Тура и Транссибирская железнодорожная магистраль.

Анализ технических решений существующих транспортных узлов на магистралях общегородского значения показывает наличие пересечений, устроенных преимущественно в одном уровне, что исключает возможность организации непрерывного движения по ним без реализации мероприятий по их реконструкции.

Существует необходимость реализации транспортных развязок в разных уровнях как на отдельных узлах улично-дорожной сети (на пересечении транспортных магистралей с интенсивным движением автотранспорта, в узлах при въезде на основные транспортные мосты и путепроводы), так и на участках магистралей для обеспечения на них скоростного режима движения. Требуется организация полноценных транспортных развязок при въездах на основные искусственные сооружения города - мосты через реку Тура и путепроводы через Транссибирскую железнодорожную магистраль, что в настоящее время не везде обеспечивается.

Значимым фактором, определяющим направленность и интенсивность транспортных потоков города Тюмени, является концентрация объектов, являющихся центрами транспортного притяжения (административных объектов, учреждений профессионального образования, торговых и торгово-развлекательных объектов, офисных центров), в центральной части города, а также неравномерная обеспеченность территории города объектами социальной сферы.

Развитие транспортной системы города Тюмени - необходимое условие реализации экономического роста субъекта Российской Федерации и улучшения качества жизни населения. На сегодняшний день транспортная система не в полной мере отвечает существующим потребностям и перспективам развития города Тюмени и Тюменской области.

Прогрессирующее жилищное строительство, а также сформировавшаяся плотная жилая застройка определяет необходимость увеличения дорожной сети агломерации и создание новых транспортных узлов, коридоров для обеспечения равномерности транспортных потоков внутри агломерации.

В городе Тюмени сосредоточено множество крупных строительных площадок, ведется комплексная застройка (Восточный, Тюменские, Заречные микрорайоны, микрорайон Тура и др.). Также в городе осуществляется комплексная малоэтажная застройка территории в таких районах, как п. Комарово, п. Березняки, д. Казарово и др. В этих условиях необходимо своевременное обеспечение дорожно-транспортной доступностью строящихся районов города.

Помимо новостроек, некоторые другие районы города не имеют развитой улично-дорожной сети, в связи с чем транспортная связь, в том числе пассажирское сообщение регулярных автобусных маршрутов, с указанными районами значительно затруднена.

С повышением уровня дорожно-транспортной доступности значительно уменьшаются затраты пользователей улично-дорожной сети, увеличивается скорость движения транспортных потоков, снижаются затраты времени в пути, уменьшается отрицательное воздействие на окружающую среду.

Основные проблемы, препятствующие устойчивому развитию дорожно-транспортной сети города Тюмени:

- 1) Перегруженность улично-дорожной сети города Тюмени на магистральных направлениях движения.
- 2) Нехватка парковочных мест, особенно в центральной части города Тюмени
- 3) Несоответствие технического состояния автомобильных дорог, транспортных развязок и мостовых сооружений нормативным требованиям.
- 4) Недостаточный уровень транспортного обслуживания населения.
- 5) Недостаточно эффективная система отвода ливневых вод, отсутствие системы очистки ливневых сточных вод.
- 6) Отсутствие и недостаточность наружного освещения на отдельных участках улично-дорожной сети.
- 7) Недостаточный уровень безопасности дорожного движения на территории города Тюмени.

Причинами возникновения недостаточного уровня безопасности дорожного движения являются:

- отсутствие разработанного и согласованного в установленном порядке комплексного проекта организации дорожного движения на улично-дорожной сети города Тюмени;
- недостаточная организация работ по установке, замене и восстановлению дорожных знаков, искусственных неровностей;
- недостаточная обеспеченность улично-дорожной сети пешеходными ограждениями;
- наличие нерегулируемых перекрестков и пешеходных переходов в местах концентрации дорожно-транспортных происшествий и очагах аварийности.

Мероприятием по развитию транспортной инфраструктуры в области автомобильного транспорта запланировано завершение строительства автомобильного обхода города Тюмени на участках федеральных дорог.

Завершение строительства автомобильного обхода позволит объединить 8 транспортных магистралей, проходящих через город Тюмень, и разгрузить областной центр от нарастающего транзитного легкового и грузового транспорта.

Строительство пяти магистралей непрерывного движения, пересекающих город Тюмень с севера на юг и с запада на восток. Реализация проекта усилит роль областного центра в качестве транзитного пункта для транспортных потоков, следующих по территории области через г. Тюмень. Благодаря непрерывному движению у перевозчиков сократятся расходы на топли

иво и увеличится скорость движения на указанных участках. Проект также способствует расширению сети придорожного сервиса.

Согласно Схеме территориального планирования Тюменской области, для усиления межсубъектовых связей, повышения их транспортно-эксплуатационных характеристик необходима модернизация федеральных автомобильных дорог. Организация широтных направлений, проходящих севернее и южнее автомобильной дороги Тюмень - Ялуторовск - Ишим - Омск, позволит усовершенствовать широтные связи между административными центрами муниципальных районов Тюменской области.

В настоящее время все большее значение для социально-экономического развития регионов приобретают логистические услуги в транспортном секторе. Реализация Схемы территориального планирования Тюменской области обеспечит решение задачи создания Тюменской региональной транспортно-логистической системы. Для этого в Тюменской области предусматривается строительство 3 крупных транспортно-логистических комплексов, в том числе 2 транспортно-логистических комплекса в г. Тюмени.

Кроме этого, для успешного формирования и укрепления Тюменской агломерации необходимо обеспечивать координацию развития жилищной застройки и развитие коммунальной инфраструктуры.

Безопасность дорожного движения является одной из важных социально-экономических и демографических задач Российской Федерации и Тюменской области.

Согласно оперативным данным УГИБДД УМВД России по Тюменской области за первое полугодие 2016 год выявлено 107 участков концентрации ДТП на улично-дорожной сети Тюменской агломерации.

Анализ многолетних данных по Тюменской области и динамики основных показателей травматизма свидетельствует о снижении количества ДТП и количества пострадавших на 20 % в 2015 году. В целом же, при сравнении показателей за последние 7 лет, отмечено, что устойчивого и значительного снижения достичь пока не удастся, что говорит о необходимости принятия мер по ликвидации очагов аварийности организационными и планировочными методами.

По статистическим данным за последние 3 года, среднее количество ДТП в год в Тюменской области составляет 3037 происшествий, среднее количество погибших 282 человека в год.

По информации УГИБДД УМВД России по Тюменской области, в городе Тюмени за 2013-2015 год зарегистрировано 4999 дорожно-транспортных происшествий (2013-1643, 2014-1874, 2015-1482). В ДТП погибло 155 человек (2013-51, 2014-63, 2015-41), ранено 6845 человек (2013-2309, 2014-2564, 2015-1972).

Общее количество ДТП в городском округе Тюмень представлено ниже.

Количество ДТП, количество погибших и раненных по годам

	2012	%	2013	%	2014	%	2015	%
Количество ДТП	1774	+20,1	1643	-7,4	1874	+13,9	1482	-20,9
Количество погибших	68	+7,9	53	-22,1	62	+16,9	41	-34,9
количество раненных	2442	+23,3	2307	-5,5	2565	+11,1	1972	-23,1

3. Цели, задачи и целевые показатели ПКРТИ.

Целью программы является приведение в нормативное транспортно-эксплуатационное состояние автомобильных дорог Тюменской агломерации со снижением количества дорожно-транспортных происшествий.

Задачи программы:

- 1) увеличение доли протяженности автомобильных дорог Тюменской агломерации, соответствующих нормативным требованиям к транспортно-эксплуатационным показателям;
- 2) снижение количества мест концентрации дорожно-транспортных происшествий на автомобильных дорогах Тюменской агломерации;
- 3) снижение доли протяженности автомобильных дорог Тюменской агломерации, работающих в режиме перегрузки в «час пик».

Показатель	Тип показателя	Базовое значение на 2016 г.	Период, год			
			2017	2018	2019	2025
1. Количество мест концентрации дорожно-транспортных происшествий (аварийно-опасных участков) на дорожной сети городских агломераций (к уровню 2016 г.),	основной	107мест	70	53	46	16
2. Доля протяженности дорожной сети Тюменской агломерации, соответствующей нормативным требованиям к транспортно-эксплуатационному состоянию, %	основной	70,8	75,9	78,5	79,5	86
3. Доля граждан, отметивших улучшение ситуации на дорожной сети городских агломераций (в части состояния дорожной сети и уровня безопасности дорожного движения), %	аналитический	0	20	40	50	65
4. Доля протяженности автомобильных дорог Тюменской агломерации, работающих в режиме перегрузки в "час-пик", %	аналитический	9,43	9,41	9,39	9,37	8,50

Целевые показатели.

Основные:

1. Снижение количества мест концентрации дорожно-транспортных происшествий («очагов аварийности») на дорожной сети крупнейших городских агломераций (к уровню 2016 г.).

Целевые значения: 2018 г. – на 50%, 2025 г. – на 85%

Мониторинг достижения показателя осуществляется посредством изучения статистических данных по ДТП.

2. Доля протяженности дорожной сети крупнейших городских агломераций, соответствующих нормативным требованиям к транспортно-эксплуатационному состоянию.

Целевые значения: 2018 г. – не менее 78,5 %, 2025 г. – 86%

Мониторинг достижения показателя осуществляется посредством проведения обследований и/или диагностики состояния автомобильных дорог агломерации.

Аналитические:

3. Доля граждан, отметивших улучшение ситуации на дорожной сети городских агломераций (в части состояния дорожной сети и уровня безопасности дорожного движения), %.

Целевые значения: 2018 г. – не менее 40%, 2025 г. – 65 %.

Мониторинг достижения показателя осуществляется посредством социальных опросов

населения.

4. Доля протяженности автомобильных дорог Тюменской агломерации, работающих в режиме перегрузки в "час-пик"

Целевые значения: 2018 г. – не менее 9,39%, 2025 г. – 9,50%

Мониторинг достижения показателя осуществляется посредством изучения сведений об интенсивности движения на участках дорог. Показатель рассчитывается в процентном соотношении от общей протяженности дорожной сети агломерации.

4. Комплексы мероприятий ПКРТИ.

4.1. Мероприятия по обеспечению необходимого уровня безопасности дорожного движения на дорожной сети городских агломераций.

Основными направлениями деятельности для улучшения ситуации с дорожно-транспортной аварийностью в агломерации обозначены такие как:

- восстановление горизонтальной дорожной разметки проезжей части;
- установление дорожных знаков,
- установление светофорных объектов,
- установление перильного ограждения,
- установление технических средств фото и видеофиксации,
- разделение пешеходных и транспортных потоков.

Все направления являются первоочередными и связаны преимущественно с выполнением работ по содержанию, обустройству и ремонту дорожной сети.

4.2. Мероприятия по приведению дорожной сети городских агломераций в нормативное транспортно-эксплуатационное состояние.

Согласно исходным данным 2016 года протяженность участков дорожной сети агломерации, находящихся в неудовлетворительном состоянии составляет 918,4 км., что соответствует 29 % относительно всей дорожной сети агломерации (3140,0 км.).

Приведение дорожной сети в нормативное состояние осуществляется посредством выполнения работ по реконструкции, капитальному ремонту, ремонту в соответствии с требованиями строительных норм и правил, технических регламентов.

4.3. Мероприятия по устранению перегрузки дорожной сети городских агломераций.

В целях снижения доли протяженности автомобильных дорог, работающих в режиме перегрузки в «час пик» предполагается реализация следующих мероприятий:

- строительство, реконструкция автомобильных дорог и улиц,
- внедрение автоматизированной системы управления дорожным движением,
- увеличение числа парковочных мест.

Город Тюмень остро нуждается в интенсификации использования существующей улично-дорожной сети путем оптимизации дорожного движения современными средствами и методами, которые включают в себя комплекс мер организационного и инженерно-технического воздействия на дорожное движение. Основным направлением мероприятий, необходимых для организации дорожного движения в городе Тюмени, является упорядочение транспортных потоков, регулирование скорости и направлений дорожного движения. Внедрение автоматизированной системы управления дорожным движением (АСУДД) как взаимосвязанной, комплексной системы сбора и анализа информации с последующим ее использованием в режиме реального времени для управления транспортными и пешеходными потоками является одной из первоочередных мер, направленных на решение этих задач.

Автоматизированная система управления дорожным движением увеличит пропускную способность на магистральных улицах, по предварительной оценке на 15 — 40%, что в свою

очередь будет способствовать меньшим задержкам транспорта, уменьшению расхода топлива и износа узлов и агрегатов транспортных средств, улучшению экологических показателей городской среды. В ходе выполнения мероприятий по реализации АСУДД светофорные объекты будут оборудованы видеодетекторами транспорта и купольными видеокамерами с их включением в действующую систему АСУДД «Спектр-2.0».

При формировании современной и удобной городской среды особое внимание уделяется развитию сети велодорожек и работе общественного транспорта. В 2015 году построено 6 км велодорожек (на участке ул. Дамбовской – ул. Мельникайте до парка Гагарина). В целом в 2015 году в рамках реконструкции и строительства дорог было обустроено 12 км велодорожек.

С 2015 года ведутся работы по внедрению в городе единого парковочного пространства, основными задачами которого являются обеспечение свободных парковочных мест в зонах повышенного спроса, сокращение времени поиска мест парковки и повышение оборачиваемости существующих парковочных мест.

4.4. Мероприятия по формированию механизмов общественного контроля за ходом выполнения дорожных работ.

При Главном управлении строительства Тюменской области функционирует Общественный совет одной из задач которого является обеспечение согласования общественно значимых интересов граждан для решения наиболее важных вопросов в сфере выработки и реализации государственной политики и нормативно-правового регулирования в рамках деятельности ГУС ТО.

Граждане имеют право обращаться лично, а также направлять индивидуальные и коллективные обращения в государственные органы, органы местного самоуправления и их должностным лицам, в государственные и муниципальные учреждения и иные организации с предложениями, заявлениями, жалобами по вопросам состояния и развития объектов транспортной инфраструктуры в соответствии с Федеральным законом от 02.05.2006 N 59-ФЗ "О порядке рассмотрения обращений граждан Российской Федерации".

Под руководством Администрации г.Тюмень начал свою работу и успешно функционирует портал управления городом «Тюмень – наш дом». В 2015 году на портале были открыты новые разделы, граждане могут сообщить о неработающем дорожном освещении, нарушениях правил содержания строительных площадок и прочее. В августе 2015 года на портале стартовал еще один социально важный проект – «Я решаю», в рамках которого жителям предлагается принять участие в электронных опросах. На голосование выносятся вопросы по разным актуальным темам, результаты опросов размещаются в разделе «итоги работы». С начала запуска проекта проведено 16 опросов, в которых приняло участие более 7 тысяч человек. В целом по состоянию на конец 2015 года на портале было зарегистрировано более 17 тысяч граждан, счетчик сайта зафиксировал более 100 тысяч просмотров, направлено почти 3 тысячи обращений, 87% из них рассмотрены и решены. Горожане получают «обратную связь», видят реакцию местных властей на поступающие замечания и обращения.

5. Механизм реализации, организация управления реализацией ПКРТИ и контроль за ходом ее реализации.

Инструментом реализации Программы комплексного развития транспортной инфраструктуры являются утвержденные нормативно-правовые акты стратегического, пространственного и программно-целевого планирования, через которые в частности осуществляется финансирование мероприятий и инвестиционных проектов.

На федеральном уровне в Российской Федерации определены общие цели оказания мер государственной поддержки, направленных на решение транспортных проблем:

- ускорение товародвижения и снижение транспортных издержек в экономике;
- повышение доступности транспортных услуг для населения;
- повышение конкурентоспособности транспортной системы России на мировом рынке транспортных услуг;

– повышение комплексной безопасности и устойчивости транспортной системы.

В соответствии с Федеральной целевой программой «Развитие транспортной системы России (2010 – 2020 годы)» (далее также – ФЦП), утвержденной Постановлением Правительства Российской Федерации от 05.12.2001 № 848, суммарный объем финансирования мероприятий по достижению вышеуказанных целей составляет 10250351,9 млн. рублей, из которых средства федерального бюджета составляют 46%, внебюджетные источники – 53%, средства бюджетов субъектов Российской Федерации – не более 1%.

В соответствии с государственной программой Российской Федерации «Развитие транспортной системы» (далее также – государственная программа), утвержденной Постановлением Правительства Российской Федерации от 15.04.2014 № 319, суммарный объем инвестиций за период с 2013 по 2020 годы составляет 6853490,7 млн. рублей. Основным источником финансирования являются средства Федерального дорожного фонда.

С целью создания условий по развитию современной и эффективной транспортной инфраструктуры, обеспечивающей ускорение товародвижения и снижение транспортных издержек в экономике, безопасность дорожного движения Постановлением Правительства Тюменской области от 30.12.2014 № 701-п утверждена и реализуется государственная программа Тюменской области «Развитие транспортной инфраструктуры» до 2022 года». Суммарный объем финансирования мероприятий программы за 2015 – 2022 годы составит 91463,2 млн. рублей.

Преимущественно источником финансирования мероприятий программы являются средства областного бюджета.

Для решения задач разработаны две подпрограммы: «Основные направления развития транспорта» и «Основные направления развития дорожного хозяйства».

Более 80% суммарного объема финансирования приходится на подпрограмму «Основные направления развития дорожного хозяйства», из которых свыше 50% тратится на строительство и реконструкцию автомобильных дорог.

В рамках подпрограммы «Основные направления развития дорожного хозяйства» предусмотрено предоставление субсидий и иных межбюджетных трансфертов местным бюджетам, в том числе городскому округу г. Тюмень. По итогам 2015 года городскому округу г. Тюмень была предоставлена субсидия в размере 1,7 млрд. рублей (97% от суммарного объема средств в бюджета Тюменской области, направленных бюджетам муниципальных образований). Суммарный объем средств бюджета Тюменской области, направленный на проектирование и капитальный ремонт и ремонт автомобильных дорог общего пользования населенных пунктов в рамках реализации подпрограммы «Основные направления развития дорожного хозяйства» бюджетам городского округа г. Тюмень и Тюменского муниципального района за период 2015 – 2016 гг., составляет 91% от общего объема средств бюджета Тюменской области, направленных бюджетам муниципальных образований.

Распоряжением Администрации города Тюмени от 14.11.2011 № 523-рк утверждена муниципальная программа «Развитие дорожно-транспортной сети города Тюмени на 2012 – 2019 годы» (далее также – муниципальная программа). Основная стратегическая цель данной программы сформирована на основе преемственности информации из документов вышестоящего уровня, а именно согласно Федеральной целевой программе «Развитие транспортной системы России (2010 – 2020 годы)», утвержденной Постановлением Правительства Российской Федерации от 05.12.2001 № 848.

Основными задачами, на решение которых направлены мероприятия муниципальной программы, являются:

- снижение уровня загрузки магистральных улиц;
- повышение обеспеченности улично-дорожной сети парковочными местами;
- улучшение транспортно-эксплуатационного состояния улично-дорожной сети;
- повышение качества транспортного обслуживания населения;
- организация отвода поверхностных стоков с территории города Тюмени и их очистку;
- повышение обеспеченности улично-дорожной сети наружным освещением;
- повышение уровня безопасности дорожного движения.

Источники финансирования мероприятий муниципальной программы – преимущественно

нно средства бюджета городского округа г. Тюмень (67%), средства бюджета Тюменской области составляют 1/3 от общего объема.

В перспективе для финансирования мероприятий по развитию транспортной инфраструктуры возможно использование механизмов государственно- и муниципально-частного партнерства. Основная проблема, которую потребуются решить при привлечении инвестиций в отрасль – нахождение баланса между риском финансирования и доходностью инфраструктурных проектов.

Контроль исполнения указанных выше программ осуществляется в порядке, установленном для каждой программы индивидуально в соответствии с утвержденными нормативными и правовыми актами.

В соответствии с Федеральным законом от 05.04.2013 N 44-ФЗ "О контрактной системе в сфере закупок товаров, работ, услуг для обеспечения государственных и муниципальных нужд" вся информация о планируемых работах, проведении аукциона, о заключенных муниципальных контрактах, общественном контроле размещена в соответствующих электронных площадках и доступна в открытом доступе с использованием информационно-коммуникационных технологий.

Куратор проекта осуществляет общее руководство за реализацией проекта, координирует финансовые и другие ресурсы для обеспечения нормального функционирования проекта. Для достижения результатов проекта задействованы Главное управление строительства Тюменской области, структурные подразделения Администрации г.Тюмени и Администрации Тюменского района в части выполнения своих полномочий. Блок органов власти, осуществляющий финансовую политику в агломерации своевременно выделяет лимиты для заключения муниципальных контрактов в соответствии с целями и задачами комплексной программы.

Информационное обеспечение процесса управления реализацией ПКРТИ осуществляется через пресс-службы органов власти в средствах массовой информации, интервью должностных лиц, тематических теле- и радиопередачах.

№	Наименование объекта	1017	1018	1019	1020	1021	1022	1023	1024	1025	1026	1027	1028	1029	1030	1031	1032	1033	1034	1035	1036	1037	1038	1039	1040	1041	1042	1043	1044	1045	1046	1047	1048	1049	1050	1051	1052	1053	1054	1055	1056	1057	1058	1059	1060	1061	1062	1063	1064	1065	1066	1067	1068	1069	1070	1071	1072	1073	1074	1075	1076	1077	1078	1079	1080	1081	1082	1083	1084	1085	1086	1087	1088	1089	1090	1091	1092	1093	1094	1095	1096	1097	1098	1099	1100	1101	1102	1103	1104	1105	1106	1107	1108	1109	1110	1111	1112	1113	1114	1115	1116	1117	1118	1119	1120	1121	1122	1123	1124	1125	1126	1127	1128	1129	1130	1131	1132	1133	1134	1135	1136	1137	1138	1139	1140	1141	1142	1143	1144	1145	1146	1147	1148	1149	1150	1151	1152	1153	1154	1155	1156	1157	1158	1159	1160	1161	1162	1163	1164	1165	1166	1167	1168	1169	1170	1171	1172	1173	1174	1175	1176	1177	1178	1179	1180	1181	1182	1183	1184	1185	1186	1187	1188	1189	1190	1191	1192	1193	1194	1195	1196	1197	1198	1199	1200	1201	1202	1203	1204	1205	1206	1207	1208	1209	1210	1211	1212	1213	1214	1215	1216	1217	1218	1219	1220	1221	1222	1223	1224	1225	1226	1227	1228	1229	1230	1231	1232	1233	1234	1235	1236	1237	1238	1239	1240	1241	1242	1243	1244	1245	1246	1247	1248	1249	1250	1251	1252	1253	1254	1255	1256	1257	1258	1259	1260	1261	1262	1263	1264	1265	1266	1267	1268	1269	1270	1271	1272	1273	1274	1275	1276	1277	1278	1279	1280	1281	1282	1283	1284	1285	1286	1287	1288	1289	1290	1291	1292	1293	1294	1295	1296	1297	1298	1299	1300	1301	1302	1303	1304	1305	1306	1307	1308	1309	1310	1311	1312	1313	1314	1315	1316	1317	1318	1319	1320	1321	1322	1323	1324	1325	1326	1327	1328	1329	1330	1331	1332	1333	1334	1335	1336	1337	1338	1339	1340	1341	1342	1343	1344	1345	1346	1347	1348	1349	1350	1351	1352	1353	1354	1355	1356	1357	1358	1359	1360	1361	1362	1363	1364	1365	1366	1367	1368	1369	1370	1371	1372	1373	1374	1375	1376	1377	1378	1379	1380	1381	1382	1383	1384	1385	1386	1387	1388	1389	1390	1391	1392	1393	1394	1395	1396	1397	1398	1399	1400	1401	1402	1403	1404	1405	1406	1407	1408	1409	1410	1411	1412	1413	1414	1415	1416	1417	1418	1419	1420	1421	1422	1423	1424	1425	1426	1427	1428	1429	1430	1431	1432	1433	1434	1435	1436	1437	1438	1439	1440	1441	1442	1443	1444	1445	1446	1447	1448	1449	1450	1451	1452	1453	1454	1455	1456	1457	1458	1459	1460	1461	1462	1463	1464	1465	1466	1467	1468	1469	1470	1471	1472	1473	1474	1475	1476	1477	1478	1479	1480	1481	1482	1483	1484	1485	1486	1487	1488	1489	1490	1491	1492	1493	1494	1495	1496	1497	1498	1499	1500	1501	1502	1503	1504	1505	1506	1507	1508	1509	1510	1511	1512	1513	1514	1515	1516	1517	1518	1519	1520	1521	1522	1523	1524	1525	1526	1527	1528	1529	1530	1531	1532	1533	1534	1535	1536	1537	1538	1539	1540	1541	1542	1543	1544	1545	1546	1547	1548	1549	1550	1551	1552	1553	1554	1555	1556	1557	1558	1559	1560	1561	1562	1563	1564	1565	1566	1567	1568	1569	1570	1571	1572	1573	1574	1575	1576	1577	1578	1579	1580	1581	1582	1583	1584	1585	1586	1587	1588	1589	1590	1591	1592	1593	1594	1595	1596	1597	1598	1599	1600	1601	1602	1603	1604	1605	1606	1607	1608	1609	1610	1611	1612	1613	1614	1615	1616	1617	1618	1619	1620	1621	1622	1623	1624	1625	1626	1627	1628	1629	1630	1631	1632	1633	1634	1635	1636	1637	1638	1639	1640	1641	1642	1643	1644	1645	1646	1647	1648	1649	1650	1651	1652	1653	1654	1655	1656	1657	1658	1659	1660	1661	1662	1663	1664	1665	1666	1667	1668	1669	1670	1671	1672	1673	1674	1675	1676	1677	1678	1679	1680	1681	1682	1683	1684	1685	1686	1687	1688	1689	1690	1691	1692	1693	1694	1695	1696	1697	1698	1699	1700	1701	1702	1703	1704	1705	1706	1707	1708	1709	1710	1711	1712	1713	1714	1715	1716	1717	1718	1719	1720	1721	1722	1723	1724	1725	1726	1727	1728	1729	1730	1731	1732	1733	1734	1735	1736	1737	1738	1739	1740	1741	1742	1743	1744	1745	1746	1747	1748	1749	1750	1751	1752	1753	1754	1755	1756	1757	1758	1759	1760	1761	1762	1763	1764	1765	1766	1767	1768	1769	1770	1771	1772	1773	1774	1775	1776	1777	1778	1779	1780	1781	1782	1783	1784	1785	1786	1787	1788	1789	1790	1791	1792	1793	1794	1795	1796	1797	1798	1799	1800	1801	1802	1803	1804	1805	1806	1807	1808	1809	1810	1811	1812	1813	1814	1815	1816	1817	1818	1819	1820	1821	1822	1823	1824	1825	1826	1827	1828	1829	1830	1831	1832	1833	1834	1835	1836	1837	1838	1839	1840	1841	1842	1843	1844	1845	1846	1847	1848	1849	1850	1851	1852	1853	1854	1855	1856	1857	1858	1859	1860	1861	1862	1863	1864	1865	1866	1867	1868	1869	1870	1871	1872	1873	1874	1875	1876	1877	1878	1879	1880	1881	1882	1883	1884	1885	1886	1887	1888	1889	1890	1891	1892	1893	1894	1895	1896	1897	1898	1899	1900	1901	1902	1903	1904	1905	1906	1907	1908	1909	1910	1911	1912	1913	1914	1915	1916	1917	1918	1919	1920	1921	1922	1923	1924	1925	1926	1927	1928	1929	1930	1931	1932	1933	1934	1935	1936	1937	1938	1939	1940	1941	1942	1943	1944	1945	1946	1947	1948	1949	1950	1951	1952	1953	1954	1955	1956	1957	1958	1959	1960	1961	1962	1963	196
---	----------------------	------	------	------	------	------	------	------	------	------	------	------	------	------	------	------	------	------	------	------	------	------	------	------	------	------	------	------	------	------	------	------	------	------	------	------	------	------	------	------	------	------	------	------	------	------	------	------	------	------	------	------	------	------	------	------	------	------	------	------	------	------	------	------	------	------	------	------	------	------	------	------	------	------	------	------	------	------	------	------	------	------	------	------	------	------	------	------	------	------	------	------	------	------	------	------	------	------	------	------	------	------	------	------	------	------	------	------	------	------	------	------	------	------	------	------	------	------	------	------	------	------	------	------	------	------	------	------	------	------	------	------	------	------	------	------	------	------	------	------	------	------	------	------	------	------	------	------	------	------	------	------	------	------	------	------	------	------	------	------	------	------	------	------	------	------	------	------	------	------	------	------	------	------	------	------	------	------	------	------	------	------	------	------	------	------	------	------	------	------	------	------	------	------	------	------	------	------	------	------	------	------	------	------	------	------	------	------	------	------	------	------	------	------	------	------	------	------	------	------	------	------	------	------	------	------	------	------	------	------	------	------	------	------	------	------	------	------	------	------	------	------	------	------	------	------	------	------	------	------	------	------	------	------	------	------	------	------	------	------	------	------	------	------	------	------	------	------	------	------	------	------	------	------	------	------	------	------	------	------	------	------	------	------	------	------	------	------	------	------	------	------	------	------	------	------	------	------	------	------	------	------	------	------	------	------	------	------	------	------	------	------	------	------	------	------	------	------	------	------	------	------	------	------	------	------	------	------	------	------	------	------	------	------	------	------	------	------	------	------	------	------	------	------	------	------	------	------	------	------	------	------	------	------	------	------	------	------	------	------	------	------	------	------	------	------	------	------	------	------	------	------	------	------	------	------	------	------	------	------	------	------	------	------	------	------	------	------	------	------	------	------	------	------	------	------	------	------	------	------	------	------	------	------	------	------	------	------	------	------	------	------	------	------	------	------	------	------	------	------	------	------	------	------	------	------	------	------	------	------	------	------	------	------	------	------	------	------	------	------	------	------	------	------	------	------	------	------	------	------	------	------	------	------	------	------	------	------	------	------	------	------	------	------	------	------	------	------	------	------	------	------	------	------	------	------	------	------	------	------	------	------	------	------	------	------	------	------	------	------	------	------	------	------	------	------	------	------	------	------	------	------	------	------	------	------	------	------	------	------	------	------	------	------	------	------	------	------	------	------	------	------	------	------	------	------	------	------	------	------	------	------	------	------	------	------	------	------	------	------	------	------	------	------	------	------	------	------	------	------	------	------	------	------	------	------	------	------	------	------	------	------	------	------	------	------	------	------	------	------	------	------	------	------	------	------	------	------	------	------	------	------	------	------	------	------	------	------	------	------	------	------	------	------	------	------	------	------	------	------	------	------	------	------	------	------	------	------	------	------	------	------	------	------	------	------	------	------	------	------	------	------	------	------	------	------	------	------	------	------	------	------	------	------	------	------	------	------	------	------	------	------	------	------	------	------	------	------	------	------	------	------	------	------	------	------	------	------	------	------	------	------	------	------	------	------	------	------	------	------	------	------	------	------	------	------	------	------	------	------	------	------	------	------	------	------	------	------	------	------	------	------	------	------	------	------	------	------	------	------	------	------	------	------	------	------	------	------	------	------	------	------	------	------	------	------	------	------	------	------	------	------	------	------	------	------	------	------	------	------	------	------	------	------	------	------	------	------	------	------	------	------	------	------	------	------	------	------	------	------	------	------	------	------	------	------	------	------	------	------	------	------	------	------	------	------	------	------	------	------	------	------	------	------	------	------	------	------	------	------	------	------	------	------	------	------	------	------	------	------	------	------	------	------	------	------	------	------	------	------	------	------	------	------	------	------	------	------	------	------	------	------	------	------	------	------	------	------	------	------	------	------	------	------	------	------	------	------	------	------	------	------	------	------	------	------	------	------	------	------	------	------	------	------	------	------	------	------	------	------	------	------	------	------	------	------	------	------	------	------	------	------	------	------	------	------	------	------	------	------	------	------	------	------	------	------	------	------	------	------	------	------	------	------	------	------	------	------	------	------	------	------	------	------	------	------	------	------	------	------	------	------	------	------	------	------	------	------	------	------	------	------	------	------	------	------	------	------	------	------	------	------	------	------	------	------	------	------	------	------	------	------	------	------	------	------	------	------	------	------	------	------	------	------	------	------	------	------	-----

Предложения по ресурсному обеспечению программы (таблица 2)

№	Источник финансирования	Объем финансирования, млн.руб.	
		2017 год	2018 год
1	Местный бюджет	921,103	686
2	Региональный бюджет	354,251	844
	Итого объем финансирования субъекта:	1275,35	1530,00
3	Федеральный бюджет	637,5	765
	Итого общий объем финансирования:	1 912,9	2 295,0

Объемы финансирования из прочих источников (справочно)

№	Наименование программы	Объемы финансирования, млн.руб	
		2017 год	2018 год
5	Федеральный дорожный фонд	2124,383	1832,901
	Итого:	2124,383	1832,901

Примечание:

Ресурсное обеспечение должно соответствовать итоговому показателю таблицы 1 столбцы 18,22

* - каждую программу указывать отдельно

15	Подъезд к д. Тураева	1,265	0,285	22,5	0,29	22,5	0,285	22,53			
16	Подъезд к с. Княжево	1,439	0,000	0	0,00	0	0,000	0,00			
17	Подъезд к д. Кунчур	14,107	13,507	93,7	14,107	100,0	14,107	100,00			
18	Подъезд к с. Каменка	6	5,640	94,00	5,64	94,00	5,640	94,00			
19	Подъезд к с. Онохно	3	2,700	90	2,70	90	2,700	90,00			
20	Подъезд к с. Первалово	2,3	1,300	56,52	1,80	78,2	1,800	78,2			
21	Подъезд к с. Чикча	1,837	0,000	0	0,00	0	0,000	0,00			
22	Подъезд к сан. "Сибирь"	6,115	0,749	12,25	0,75	12,25	0,749	12,25			
23	Подъезд к д. Головина	4,42	4,120	93,2	4,12	93,2	4,120	93,21			
24	Подъезд к п. Туринский	2,1	1,800	85,71	1,80	85,71	1,800	85,71			
25	Княжево - Песьянка	4	3,500	87,5	3,50	87,5	3,500	87,50			
26	Мальково-Ошукново	4,6	4,500	97,83	4,50	97,83	4,500	97,83			
27	Цохова-Гусево	2,4	2,100	87,50	2,10	87,50	2,100	87,50			
28	Чаплык-Успенка	12,1	8,200	67,8	10,20	84,30	10,200	84,30			
29	Подъезд к д. Насекина	1,3	1,100	84,6	1,10	84,6	1,100	84,6			
30	Подъезд к военному городку	12	1,900	15,8	1,90	15,8	1,900	15,8			
31	Гусево-Зубарево-Первалово	4,45	3,000	67,42	3,00	67,42	3,000	67,42			
32	Подъезд к с. Леваша	1,2	0,600	50	0,60	50	0,600	50,00			
33	Московский-Дербяши	2	1,435	71,75	1,44	71,75	1,435	71,75			
34	Подъезд к п. Березняковский	3,629	0,000	0	0,00	0	0,000	0,00			
35	Подъезд к д. Труфанова	1	0,000	0	0,00	0	0,000	0,00			
36	Касара-Торили-Ключи-Петрунькин	12,64	10,734	84,92	10,73	84,92	10,734	84,92			
37	Обход г. Тюмени	26,309	18,309	69,59	20,309	77,19	20,309	77,19			
38	Тараскуль-Малье Акиры	5,41	5,410	100	5,41	100	5,410	100			
39	Тюмень-Аэропорт	6,05	6,050	100	6,05	100	6,050	100			
40	Тюмень-Криволадова		30,000	98,6		98,6	30,000	98,6			
41	Тюмень-Нижняя Тавада	30,42	11,630	100	11,63	100	11,630	100			
42	Подъезд к с. Янтук	14,22	14,220	100	14,22	100	14,220	100			
43	Подъезд к д. Коняшина	2,33	2,330	100	2,33	100	2,330	100			
44	Подъезд к с. Гусево	1,8	1,800	100	1,80	100	1,800	100			
45	Окстина-Патрушева	1,25	1,250	100	1,25	100	1,250	100			
46	Подъезд к д. Паренкина	2,63	2,630	100	2,63	100	2,630	100			
47	Подъезд к д. Речкина	3,6	3,600	100	3,60	100	3,600	100			
48	Подъезд к д. Филиповичи	1,88	1,880	100	1,88	100	1,880	100			
49	Подъезд к з.ду Нефетраемаш	2,63	0,000	0	0,00	0	0,000	0,00			
50	Подъезд к. Лебяжье	7,6	7,600	100	7,60	100	7,600	100			
51	Подъезд к п. Боровский	2,21	2,210	100	2,21	100	2,210	100			
52	Подъезд к хутору Мельница	1,46	1,460	100	1,46	100	1,460	100			
53	Подъезд к п. Виняги от а/д Тюмень-Ишим-Омск	1,02	1,020	100	1,02	100	1,020	100			
54	Подъезд к с. Аманаское	1,27	1,270	100	1,27	100	1,270	100			
55	Подъезд к с. Касара	0,56	0,560	100	0,56	100	0,560	100			
56	Подъезд к д. Дуларева	1,32	0,320	24,24	0,32	24,24	0,320	24,24			
57	Патрушева-Падерина	5,15	5,150	100	5,15	100	5,150	100			
58	Патрушева-Дударева	0,4	0,400	100	0,40	100	0,400	100			
59	Подъезд к с. Луговое	4,53	0,000	0	0,00	0	4,530	100			
60	Подъезд к с. Успенка	2,5	0,000	0	2,50	100	2,500	100			
61	Подъезд к сан. Большой Тараскуль	2,07	2,070	100	2,07	100	2,070	100			
62	Подъезд к сан. Тараскуль	4,3	4,300	100	4,30	100	4,300	100			
63	Подъезд к д. Малиновка	1,1	0,000	0	0,00	0	1,100	100			
64	Подъезд к д. Елань	0,90	0,900	47,37	0,90	47,37	0,900	47,37			
65	Подъезд к д. Ушакова	1,05	0,000	0	0,00	0	1,050	100			
66	Подъезд к д. Зубарева	1,8	1,800	100	1,80	100	1,800	100			
67	Подъезд к п. Подьем	5	3,400	68	3,40	68	3,510	70,20			
68	Подъезд к с. Салаирка	1,912	0,000	0	0,00	0	1,912	100,00			
69	Подъезд к д. Нариманова	2,4	0,960	40	0,96	40	2,400	100,00			
70	Первалово-Ушакова	4	2,000	50	2,00	50	4,000	100			

Подъезд к с/т "Лоза"	1,6	1,600	100	100	1,600	100	1,600	100	100,00	
ВСЕГО:	638,753	511,108	80,0	548,95	85,9	567,05	100,00			
1,60										

Автомобильные дороги местного значения г. Тюмени (улицы)

Департамент дорожной инфраструктуры и транспорта Калининский административный округ										
Группа А										
75 ул.Луначарского (ул.Толстого-ул.Коммунистическая)	1,230	1,230	100	1,230	100	1,230	100	100		
76 ул.Мельникайте (ул.Малыгина-кольцо обхода города)	2,761	2,761	100	2,761	100	2,761	100	100		
77 Московский тракт (кольцо обхода города)	2,280	2,280	100	2,280	100	2,280	100	100		
78 ул.Ямская (ул.Коммунистическая-развязка "Учхоз")	4,920	4,070	83	4,920	100	4,920	100	100		
79 Транспортная развязка ул. М.Тореза	4,975	4,975	100	4,975	100	4,975	100	100		
80 ул.Интернациональная (Калининское кольцо-Обход)	4,68	4,680	100	4,680	100	4,680	100	100		
81 ул.Автомобильная (ул.Аккумуляторная-обход г.Тюмени)	2,29	2,290	100	2,290	100	2,290	100	100		
82 ул.Аккумуляторная (ул.Барнаульская-Ж/Д)	1,4	0,700	50	1,400	100	1,400	100	100		
83 ул.Бабарынка (ул.Полевая-ул.Воронинские горы)	3,11	3,110	100	3,110	100	3,110	100	100		
84 ул.Баканских Коммиссаров (ул.Ямская-ул.Военная)	0,644	0,644	100	0,644	100	0,644	100	100		
85 ул.Барнаульская (ул.Пролетарская-обход г.Тюмени)	2,52	2,520	100	2,520	100	2,520	100	100		
86 Парковка по ул.Барнаульская,32 (онкодиспансер)	0	0,000	100	0,000	100	0,000	100	100		
87 ул.Белинского (ул.Ямская-ул.К.Цеткин)	0,609	0,609	100	0,609	100	0,609	100	100		
88 ул.Грибоедова (ул.Герцена-ул.Запольная)	0,482	0,482	100	0,482	100	0,482	100	100		
89 ул.3 Космодемьянской (ул.Московский тракт-ул.Трактовая)	0,756	0,756	100	0,756	100	0,756	100	100		
90 ул.Запольная (ул.Грибоедова-пулевод ул.М.Тореза)	1,450	0,000	0	1,450	100	1,450	100	100		
91 ул.Институтская (обход г.Тюмени-ул.Барнаульская)	0,743	0,743	100	0,743	100	0,743	100	100		
92 ул.К.Цеткин (ул.Белинского-ул.Товарное шоссе)	1,48	1,480	100	1,480	100	1,480	100	100		
93 ул.Чернышевского-ул.Челюскинцев	0,601	0,601	100	0,601	100	0,601	100	100		
94 Молодежная (ул.30 лет Победы-ул.Червишевский тракт)	1,77	1,770	100	1,770	100	1,770	100	100		
95 ул.Перекопская (ул.Чернышевского-ул.Ленина)	0,726	0,726	100	0,726	100	0,726	100	100		
96 ул.Полевая (ул.Перекопская-ул.Бабарынка)	3	3,000	100	3,000	100	3,000	100	100		
97 ул.Пролетарская (ул.Военная-ул.Полевая)	0,919	0,919	100	0,919	100	0,919	100	100		
98 ул.Гаврическая (ул.Ямская-ул.К.Цеткин)	0,7	0,700	100	0,700	100	0,700	100	100		
99 ул.Товарное шоссе (ул.К.Цеткин-ул.Первомайская)	0,841	0,121	14	0,841	100	0,841	100	100		
100 ул.Толстого (ул.Луначарского-ул.Ямская)	0,104	0,104	100	0,104	100	0,104	100	100		
101 ул.Чаплина (ул.Мельникайте-ул.Трактовая)	2,26	2,260	100	2,260	100	2,260	100	100		

102	ул.Червишевский тракт (Червишевская развязка- ул.3.Космодемьянская)	1,77	1,770	100	1,770	100	1,770	100	1,770	100	100							
103	ул.Чернышевского (ул.Камышинская-ул.Перекоская)	0,33	0,330	100	0,330	100	0,330	100	0,330	100	100							
104	ул.Самарцева (ул.Федюнинского- Червишевский тракт)	2,141	2,141	100	2,141	100	2,141	100	2,141	100	100							
105	ул.Пархоменко	1,476	1,476	100	1,476	100	1,476	100	1,476	100	100							
106	ул.Волгоградская (Фрунзе - Восстания)	2,303	2,303	100	2,303	100	2,303	100	2,303	100	100							
107	ул.Старопольская (ул. Червишевский тракт-ул. Самарцева)	0,557	0,557	100	0,557	100	0,557	100	0,557	100	100							
108	ул.Деврижского	0,320	0,320	100	0,320	100	0,320	100	0,320	100	100							
109	ул.Бабарына (ул.Старороцинское шоссе-Воронинские горы)	2,370	2,370	100	2,370	100	2,370	100	2,370	100	100							
110	ул.Амурская	2,423	0,000	0	2,423	100	2,423	100	2,423	100	100							
111	ул.Магнитогорская (Амурская - Московский тр)	0,390	0,390	100	0,390	100	0,390	100	0,390	100	100							
112	ул.Магнитогорская (Московский тракт - Пархоменко)	0,245	0,245	100	0,245	100	0,245	100	0,245	100	100							
113	ул.Коммунистическая (ул.Луначарского - ул. Ямская)	0,130	0,130	100	0,130	100	0,130	100	0,130	100	100							
114	дорога ул. Старороцинское шоссе (неофициальное название) (от ул. Современная до ул. Барнаульская)	0,900	0,900	100	0,900	100	0,900	100	0,900	100	100							
115	ул.Рабочая (ул.Червишевский тракт - ул. Чаплина)	0,534	0,534	100	0,534	100	0,534	100	0,534	100	100							
116	ул.Калинина (ул.Заклаужская - ул. Пархоменко)	1,470	1,470	100	1,470	100	1,470	100	1,470	100	100							
117	ул.Восстания (ул. Интернациональная - ул. Волгоградская)	0,218	0,218	100	0,218	100	0,218	100	0,218	100	100							
	ИТОГО по группе А:	64,828	58,685		64,828		64,828		64,828		64,828							
	Группа Б																	
118	ул.Гранитная (ул.Чернышевского- ул.Товарное шоссе)	0,478	0,478	100,000	0,478	100,000	0,478	100,000	0,478	100,000	100,000							
119	ул.Железнодорожная (ул.Товарное шоссе-ул.Чернышевского)	0,527	0,527	100,000	0,527	100,000	0,527	100,000	0,527	100,000	100,000							
120	ул.Калинина (ул.Волгоградская - ул.Пархоменко)	0,853	0,853	100,000	0,853	100,000	0,853	100,000	0,853	100,000	100,000							
	ИТОГО по группе Б:	1,858	1,858		1,858		1,858		1,858		1,858							
	ИТОГО по КАО:	66,686	60,543		66,686		66,686		66,686		66,686							
	Ленинский административный округ																	
	Группа А																	
121	ул.50лет ВЛКСМ (ул.Холодильная- пулепровод по ул.Республики)	4,770	4,770	100	4,770	100	4,770	100	4,770	100	100							
122	ул.Ветеранов труда (ул.Дружбы- кольцо Велижанского тракта) - правая сторона	2,210	0,000	0	2,210	100	0,000	100	0,000	100	100							
123	ул.Велижанский тракт - правая сторона	2,210	0,000	0	0,000	0	0,000	0	0,000	0	0							
124	ул.Перьява (ул.Харьковская- ул.30 лет Победы)	2,802	2,802	100	2,802	100	2,802	100	2,802	100	100							
125	Круг БКУ (Республики)	0,235	0,235	100	0,235	100	0,235	100	0,235	100	100							
126	Круг э-да Медоборудования (ул.Республики)	0,254	0,254	100	0,254	100	0,254	100	0,254	100	100							
127	ул.Дамбовская (ул.Мельникайте- ул.Чемистов)	3,470	3,470	100	3,470	100	3,470	100	3,470	100	100							
128	ул.Дружбы,Тобольский тракт (ул.Ветеранов труда-граница г.Тюмени)	4,390	4,390	100	4,390	100	4,390	100	4,390	100	100							
129	ул.Таймырская (ул.Холодильной- ул.Мельникайте)	0,686	0,686	100	0,686	100	0,686	100	0,686	100	100							
130	ул.Одесская (ул.Республики- ул.Дамбовская)	2,890	2,890	100	2,890	100	2,890	100	2,890	100	100							
131	Старотобольский тракт (Республики- граница Тюмени)	7,743	5,743	74	7,743	100	7,743	100	7,743	100	100							
132	ул.Домостроителей (от ул.Чемистов до поворота на конечную а/м №1)	0,874	0,874	100	0,874	100	0,874	100	0,874	100	100							
133	Тобольский тракт (ул.Дружбы- ул.Дачная)	0,000	0,000	0	0,000	0	0,000	0	0,000	0	0							

134	ул. Тульская (ул. 50 лет ВЛКСМ - ул. Рижская)	1,031	1,031	100	1,031	100	1,031	100	1,031	100	1,031	100						
135	ул. Харьковская (ул. Парикова-ул. Мельникайте)	2,379	2,379	100	2,379	100	2,379	100	2,379	100	2,379	100						
136	ул. Холодильная (ул. 50 лет ВЛКСМ - ул. Харьковская) - левая сторона	0,000	0,000	100	0,000	100	0,000	100	0,000	100	0,000	100						
137	ул. Чекстов-Мадистральная (ул. 50 лет Октября- Пареправа через р. Тура)	5,820	2,820	48	5,820	100	5,820	100	5,820	100	5,820	100						
138	ул. Энергетиков (ул. Одесская-ул. Боровского)	2,603	2,603	100	2,603	100	2,603	100	2,603	100	2,603	100						
139	ул. Боровского (ул. 50 лет Октября - ул. Республика)	0,650	0,650	100	0,650	100	0,650	100	0,650	100	0,650	100						
	ИТОГО по группе А:	45,017	35,597		42,807				40,597									
	Группа Б																	
140	ул. Домостроителей (от поворота на конечную алм лет до ООО "Тисма")	2,057	2,057	100	2,057	100	2,057	100	2,057	100	2,057	100						
	ИТОГО по группе Б:	2,057	2,057		2,057		2,057		2,057		2,057							
	ИТОГО по ИАО:	47,074	37,654		44,864				42,654									
	Восточный административный округ																	
	Группа А																	
141	ул. 30 лет Победы (ул. Моторостроителей-ул. Мельникайте)	4,840	4,840	100	4,840	100	4,840	100	4,840	100	4,840	100						
142	ул. Парикова (ул. 30 лет Победы-обход г. Тюмени)	2,110	2,110	100	2,110	100	2,110	100	2,110	100	2,110	100						
143	ул. Широтная (ул. Мельникайте-ул. Боровская)	6,120	6,120	100	6,120	100	6,120	100	6,120	100	6,120	100						
144	ул. Талинская (ул. Боровская - ул. Моторостроителей- ул. 30 лет Победы)	2,400	2,400	100	2,400	100	2,400	100	2,400	100	2,400	100						
145	ул. Боровская(ул. Широтная-ул. Талинская)	0,836	0,836	100	0,836	100	0,836	100	0,836	100	0,836	100						
146	ул. Монтанчиков (ул. 50 лет Октября - ул. Широтная)	1,660	1,660	100	1,660	100	1,660	100	1,660	100	1,660	100						
147	ул. Талинская (ул. Монтанчиков - ул. Моторостроителей)	0,670	0,670	100	0,670	100	0,670	100	0,670	100	0,670	100						
148	Подъезд к ТЭЦ-2 (ул. Широтная -ад Тюмень-Богдановская)	1,137	1,137	100	1,137	100	1,137	100	1,137	100	1,137	100						
	ИТОГО по группе А:	19,773	19,773		19,773		19,773		19,773		19,773							
	ИТОГО по ИАО:	19,773	19,773		19,773		19,773		19,773		19,773							
	Центральный административный округ																	
	Группа А																	
149	ул. 50 лет Октября (ул. Профсоюзная-ул. Холодильная)	1,003	1,003	100	1,003	100	1,003	100	1,003	100	1,003	100						
150	ул. 8-го Марта (ул. Ленина-ул. Советская)	0,570	0,570	100	0,570	100	0,570	100	0,570	100	0,570	100						
151	ул. Водопроводная (ул. Ленина-ул. Советская)	0,571	0,571	100	0,571	100	0,571	100	0,571	100	0,571	100						
152	ул. Водопроводная (ул. 25 лет Октября-ул. Советская)	0,504	0,504	100	0,504	100	0,504	100	0,504	100	0,504	100						
153	ул. Володарского (ул. Профсоюзная- берег р. Тура)	1,692	1,692	100	1,692	100	1,692	100	1,692	100	1,692	100						
154	ул. Герцена (ул. Челюскинцев-ул. М. Тореза)	1,295	1,295	100	1,295	100	1,295	100	1,295	100	1,295	100						
155	ул. Ленина (Краевед. музей-ул. М. Тореза)	2,564	2,564	100	2,564	100	2,564	100	2,564	100	2,564	100						
156	ул. Герцена (ул. Республика-ул. Плутаровская-ул. Елецкая)	0,435	0,000	0	0,435	100	0,435	100	0,435	100	0,435	100						
157	ул. Орджоникидзе (ул. Плутаровская-ул. Елецкая)	0,934	0,934	100	0,934	100	0,934	100	0,934	100	0,934	100						
158	ул. Первомайская (ул. Комсомольская-включая прилегающую площадь ж/д вокзала)	2,191	2,191	100	2,191	100	2,191	100	2,191	100	2,191	100						
159	ул. Республики (ТомГАСА-ул. Холодильной)	3,973	3,973	100	3,973	100	3,973	100	3,973	100	3,973	100						
160	ул. Северная (ул. Республик-ул. Герцена)	0,415	0,415	100	0,415	100	0,415	100	0,415	100	0,415	100						
161	ул. Советская (ул. М. Горького-берег р. Тура)	2,080	2,080	100	2,080	100	2,080	100	2,080	100	2,080	100						
162	ул. Хохрякова (ул. Профсоюзная- берег р. Тура)	1,654	1,654	100	1,654	100	1,654	100	1,654	100	1,654	100						

198	Внутренний двор ул. Некрасова, 11 (внутренний двор ГУСа)	0,000	0,000	100	0,000	100	0,000	100	0,000	100	0,000	100
	ИТОГО по группе Б:	2,671	2,671	100	2,671	100	2,671	100	2,671	100	2,671	100
	ИТОГО по ЦАО:	64,787	57,332	100	64,787	100	57,332	100	64,787	100	57,332	100
	Всего по группе А:	191,734	168,716	100	189,224	100	188,716	100	187,314	100	186,814	100
	Всего по группе Б:	6,586	6,586	100	6,586	100	6,586	100	6,586	100	6,586	100
	Всего ДДИТ	198,320	175,302	100	195,810	100	195,302	100	193,900	100	193,300	100
	Удлава Восточного административного округа											
	Группа А											
199	ул. Олимпийская	1,020	1,020	100	1,020	100	1,020	100	1,020	100	1,020	100
200	ул. Энергостроителей	0,891	0,891	100	0,891	100	0,891	100	0,891	100	0,891	100
201	ул. Дмитрия Менделеева	1,694	1,694	100	1,694	100	1,694	100	1,694	100	1,694	100
202	ул. Монтгажников (ул. Широкая - ул. Федюнского)	1,040	1,040	100	1,040	100	1,040	100	1,040	100	1,040	100
	Итого Группа А	4,645	4,645	100	4,645	100	4,645	100	4,645	100	4,645	100
	Группа Б											
203	пр. 9 Мая	0,489	0,489	100	0,489	100	0,489	100	0,489	100	0,489	100
204	ул. Валерия Гваровской	0,657	0,657	100	0,657	100	0,657	100	0,657	100	0,657	100
205	ул. Александра Погунова	1,744	1,744	100	1,744	100	1,744	100	1,744	100	1,744	100
206	пр. Ткацкий	0,932	0,932	100	0,932	100	0,932	100	0,932	100	0,932	100
207	ул. Николая Федорова	1,006	1,006	100	1,006	100	1,006	100	1,006	100	1,006	100
208	ул. Прокопия Артамонова	0,754	0,754	100	0,754	100	0,754	100	0,754	100	0,754	100
209	ул. Широкая (МЖК) от дома 106 до 150	1,062	1,062	100	1,062	100	1,062	100	1,062	100	1,062	100
210	ул. Бориса Опрохидчева	0,836	0,836	100	0,836	100	0,836	100	0,836	100	0,836	100
211	ул. Раушана Абдуллина	0,700	0,700	100	0,700	100	0,700	100	0,700	100	0,700	100
212	ул. Николая Семенова	1,395	1,395	100	1,395	100	1,395	100	1,395	100	1,395	100
213	ул. Николая Зеллинского (от ул. Раушана Абдуллина до ул. Николая Федорова)	0,285	0,285	100	0,285	100	0,285	100	0,285	100	0,285	100
214	Проезд к северу Победы (от ул. Марите Мельникайте до ул. Широкая, 13а)	0,427	0,427	100	0,427	100	0,427	100	0,427	100	0,427	100
215	Проезд от ул. Олимпийская, 27, 9 до ул. Олимпийская, 4 (ДК "Серебряный")	0,375	0,375	100	0,375	100	0,375	100	0,375	100	0,375	100
216	Проезд от ул. Перикова, 25 до ул. Олимпийская, 31	0,869	0,869	100	0,869	100	0,869	100	0,869	100	0,869	100
217	Проезд вдоль ул. Монтгажников от дома ул. Широкая, 129 к.3 до дома ул. 30 лет Победы, 132 к.1	0,805	0,805	100	0,805	100	0,805	100	0,805	100	0,805	100
218	Проезд от дома ул. 30 лет Победы, 138 до дома ул. Монтгажников, 13	0,581	0,581	100	0,581	100	0,581	100	0,581	100	0,581	100
219	пр. Майский	0,280	0,280	100	0,280	100	0,280	100	0,280	100	0,280	100
220	пр. Стахановцев	0,580	0,580	100	0,580	100	0,580	100	0,580	100	0,580	100
221	ул. Народная (от пр. Майский - до ул. Широкая)	0,605	0,605	100	0,605	100	0,605	100	0,605	100	0,605	100
222	ул. Ивана Словцова	0,370	0,370	100	0,370	100	0,370	100	0,370	100	0,370	100
223	ул. Станционная	0,750	0,750	100	0,750	100	0,750	100	0,750	100	0,750	100
224	ул. Станционная (от дома 24 до дома 20)	0,176	0,176	100	0,176	100	0,176	100	0,176	100	0,176	100
225	ул. Боровская	0,409	0,409	100	0,409	100	0,409	100	0,409	100	0,409	100
226	ул. Энергостроителей	0,743	0,743	100	0,743	100	0,743	100	0,743	100	0,743	100
227	Проезд между ул. Марите Мельникайте и ул. Раушана Абдуллина	0,320	0,320	100	0,320	100	0,320	100	0,320	100	0,320	100
228	Проезд между ул. Широкая и ул. Николая Зеллинского	0,720	0,720	100	0,720	100	0,720	100	0,720	100	0,720	100
229	ул. Широкая (от дома №200 до ул. Майская)	0,875	0,875	100	0,875	100	0,875	100	0,875	100	0,875	100
230	ул. Таллинская (от ул. 30 лет Победы, 107 до ул. Монтгажников)	0,760	0,760	100	0,760	100	0,760	100	0,760	100	0,760	100
231	Дорога к ДНТ "Петровский остров" ул. Варшавская (от с/о "Суходольный" до с/о "Лесная поляна")	0,279	0,279	100	0,279	100	0,279	100	0,279	100	0,279	100
232	ул. Варшавская (от с/о "Суходольный" до с/о "Лесная поляна")	1,823	1,823	100	1,823	100	1,823	100	1,823	100	1,823	100
233	ул. Варшавская (от ул. Федюнского до с/о "Суходольный")	1,203	1,203	100	1,203	100	1,203	100	1,203	100	1,203	100

234	Проезд к больничному комплексу в д. Патрушева от ул. Червишевский тракт до ул. Солнечная (д. Патрушева)	2,660	2,660	100	2,660	100	2,660	100	2,660	100	100					
235	ул. Михаила Сперанского	0,720	0,720	100	0,720	100	0,720	100	0,720	100	100					
236	ул. Евгения Богдановича	0,731	0,731	100	0,731	100	0,731	100	0,731	100	100					
237	ул. Станислава Карнацевича	0,793	0,793	100	0,793	100	0,793	100	0,793	100	100					
238	ул. Николай Зелинский (от ул. Бориса Опродиднева до ул. Берлякова)	0,313	0,313	100	0,313	100	0,313	100	0,313	100	100					
239	ул. Василия Гольцева	1,506	1,506	100	1,506	100	1,506	100	1,506	100	100					
240	ул. Розы Трениной	0,300	0,300	100	0,300	100	0,300	100	0,300	100	100					
241	ул. Николай Ростовцева (от ул. Суходольская до ул. Широкая, 156 к. 1)	0,320	0,320	100	0,320	100	0,320	100	0,320	100	100					
242	ул. Суходольская	1,125	1,125	100	1,125	100	1,125	100	1,125	100	100					
243	ул. Линейная	0,966	0,966	100	0,966	100	0,966	100	0,966	100	100					
244	ул. Народная (от ул. Широкая до ул. Федюнинского)	2,310	2,310	100	2,310	100	2,310	100	2,310	100	100					
245	ул. Возрождения (от ул. Монтажных до ул. Линейная)	0,779	0,779	100	0,779	100	0,779	100	0,779	100	100					
246	ул. Бориса Житкова	0,762	0,762	100	0,762	100	0,762	100	0,762	100	100					
247	ул. Николай Ростовцева (от ул. Монтажных до ул. Линейная)	0,770	0,770	100	0,770	100	0,770	100	0,770	100	100					
248	ул. Янгартная (от ул. Монтажных до ул. Линейная)	0,762	0,762	100	0,762	100	0,762	100	0,762	100	100					
	Итого Группа Б	37,627	37,627	100	37,627	100	37,627	100	37,627	100	37,627					
	Группа В															
249	ул. Питерская	0,394	0,394	100	0,394	100	0,394	100	0,394	100	100					
250	ул. Красный пахарь	0,132	0,132	100	0,132	100	0,132	100	0,132	100	100					
251	ул. Петровка	0,246	0,246	100	0,246	100	0,246	100	0,246	100	100					
252	ул. Роз (от ул. Майская до ул. Российская с проездом к дому ул. Роз, 22)	0,253	0,253	100	0,253	100	0,253	100	0,253	100	100					
253	ул. Российская	0,212	0,212	100	0,212	100	0,212	100	0,212	100	100					
254	ул. Цветочная	0,156	0,156	100	0,156	100	0,156	100	0,156	100	100					
255	ул. Звездная	0,170	0,170	100	0,170	100	0,170	100	0,170	100	100					
256	пер. Звездный	0,072	0,072	100	0,072	100	0,072	100	0,072	100	100					
257	ул. Майская	0,357	0,357	100	0,357	100	0,357	100	0,357	100	100					
258	ул. Космонавтов	0,646	0,646	100	0,646	100	0,646	100	0,646	100	100					
259	ул. Пугачев	0,111	0,111	100	0,111	100	0,111	100	0,111	100	100					
260	буль. Бориса Щербины (от ул. Таллинская до ул. Боровская)	0,197	0,197	100	0,197	100	0,197	100	0,197	100	100					
261	пер. Цветочный	0,461	0,461	100	0,461	100	0,461	100	0,461	100	100					
262	Дорога на пруд Лесной (от ул. Широкая до пруд Лесной)	1,468	1,468	100	1,468	100	1,468	100	1,468	100	100					
263	Подъезд к ст. "Дорожник", Лесная поляна от авт. "Байкал" (от Патрушева)	2,131	2,131	100	2,131	100	2,131	100	2,131	100	100					
264	ул. Знаний	1,020	1,020	100	1,020	100	1,020	100	1,020	100	100					
265	ул. Возрождения (от ул. Линейная до ул. Варшавская)	0,892	0,892	100	0,892	100	0,892	100	0,892	100	100					
266	ул. Родионок	0,528	0,528	100	0,528	100	0,528	100	0,528	100	100					
267	ул. Варшавская (от ул. Пресображенская до ул. Федюнинского)	0,720	0,720	100	0,720	100	0,720	100	0,720	100	100					
268	ул. Задорожная	0,365	0,365	100	0,365	100	0,365	100	0,365	100	100					
269	ул. Широкая (от ул. Народная до ул. Задорожная)	0,400	0,400	100	0,400	100	0,400	100	0,400	100	100					
270	ул. Вишневая	0,976	0,976	100	0,976	100	0,976	100	0,976	100	100					
271	буль. Бориса Щербины (от ул. Широкая до ул. Энергостроителей)	0,481	0,481	100	0,481	100	0,481	100	0,481	100	100					
272	ул. Роз (от ул. Вербовая до пер. Цветочный)	0,600	0,600	100	0,600	100	0,600	100	0,600	100	100					
273	ул. Широкая (от ул. Майская до ул. Цветочная)	0,720	0,720	100	0,720	100	0,720	100	0,720	100	100					
274	ул. Бунина (с въездом на ул. Питерская)	0,466	0,466	100	0,466	100	0,466	100	0,466	100	100					
275	пер. Авангардный	0,133	0,000	0	0,000	0	0,000	0	0	0	0					
276	ул. Июльская	0,317	0,000	0	0,000	0	0,000	0	0	0	0					
277	ул. Вешних вод	0,623	0,000	0	0,000	0	0,000	0	0	0	0					
278	ул. Вербовая	0,225	0,000	0	0,000	0	0,000	0	0	0	0					

279	ул. Боровская (от ул. Космонавтов, 33а до ул. Энергостроителей, 22)	0,163	0,000	0	0,000	0	0,000	0	0,000	0	0,000	0	0,000	0						
280	ул. Боровская (от дома 22 до дома 10 с выездом на ул. Космонавтов)	0,332	0,000	0	0,000	0	0,000	0	0,000	0	0,000	0	0,000	0						
281	Проезд от ул. Станционная, 18а до ул. Таллинская, 4а	0,130	0,000	0	0,000	0	0,000	0	0,000	0	0,000	0	0,000	0						
282	ул. Таллинская (ул. 30 лет Победы, 87 - ул. 30 лет Победы, 107)	0,566	0,566	100	0,566	100	0,566	100	0,566	100	0,566	100	0,566	100						
283	Дорога на пруд Лесной (зимний полигон)	0,113	0,113	100	0,113	100	0,113	100	0,113	100	0,113	100	0,113	100						
284	Проезд к ул. Широкая, 200 ст.43, 200 ст.44	0,150	0,000	0	0,000	0	0,000	0	0,000	0	0,000	0	0,000	0						
285	ул. Янтарная (от ул. Линейная до ул. Вишневая)	0,369	0,000	0	0,000	0	0,000	0	0,000	0	0,000	0	0,000	0						
286	ул. Рождественская	0,330	0,000	0	0,000	0	0,000	0	0,000	0	0,000	0	0,000	0						
287	Проезд от ул. Народная до ул. Возрождения (Суходольский)	0,400	0,000	0	0,000	0	0,000	0	0,000	0	0,000	0	0,000	0						
288	ул. Золотницкая	0,620	0,336	54	0,336	54	0,336	54	0,336	54	0,336	54	0,336	54						
289	ул. Рязанская	0,286	0,000	0	0,000	0	0,000	0	0,000	0	0,000	0	0,000	0						
290	ул. Вознесенская	0,450	0,000	0	0,000	0	0,000	0	0,000	0	0,000	0	0,000	0						
291	ул. Преображенская	0,274	0,000	0	0,000	0	0,000	0	0,000	0	0,000	0	0,000	0						
292	Проезд от ул. Варшавская до ул. Широкая, 198г	0,393	0,000	0	0,000	0	0,000	0	0,000	0	0,000	0	0,000	0						
293	Проезд от ул. Народная, 21 до ул. Задорожная	0,450	0,000	0	0,000	0	0,000	0	0,000	0	0,000	0	0,000	0						
294	ул. Азовская	0,185	0,000	0	0,000	0	0,000	0	0,000	0	0,000	0	0,000	0						
295	ул. Столичная	0,200	0,000	0	0,000	0	0,000	0	0,000	0	0,000	0	0,000	0						
296	Проезд от ул. Таллинская до ул. Энергостроителей, 20 к.2	0,189	0,000	0	0,000	0	0,000	0	0,000	0	0,000	0	0,000	0						
297	ул. Николай Зелинского (от ул. Николая Федорова до ул. Бориса Опрощенева)	0,476	0,476	100	0,476	100	0,476	100	0,476	100	0,476	100	0,476	100						
298	ул. Николай Федорова (от ул. Николая Зелинского до ул. Дмитрия Менделеева)	0,178	0,178	100	0,178	100	0,178	100	0,178	100	0,178	100	0,178	100						
299	Проезд от ул. Вишневая до дома ул. Вишневая, 43	0,055	0,000	0	0,000	0	0,000	0	0,000	0	0,000	0	0,000	0						
300	ул. Владимира Бакарева	1,413	1,413	100,0	1,413	100,0	1,413	100,0	1,413	100,0	1,413	100,0	1,413	100,0						
301	Проезд от ул. Родионова до дома ул. Родионова, 39	0,100	0,000	0	0,000	0	0,000	0	0,000	0	0,000	0	0,000	0						
302	Проезд от ул. Родионова к домам ул. Родионова, 34а, 28	0,150	0,000	0	0,000	0	0,000	0	0,000	0	0,000	0	0,000	0						
303	Проезд от ул. Зоологическая, 49 до ул. Родионова, 52	0,130	0,000	0	0,000	0	0,000	0	0,000	0	0,000	0	0,000	0						
	Итого Группа В	23,574	17,256	0	17,256	0	17,256	0	17,256	0	17,256	0	17,256	0						
	Межквартальные проезды	34,559	34,559	100	34,559	100	34,559	100	34,559	100	34,559	100	34,559	100						
	Всего ВАО	100,405	94,087	100	94,087	100	94,087	100	94,087	100	94,087	100	94,087	100						
	Центральный административный округ																			
	ГРУППА А																			
304	Автомобильная ТЦ "Рентал" по ул. М.Тореза	0,000	0,000	100	0,000	100	0,000	100	0,000	100	0,000	100	0,000	100						
305	Автомобильная стоянка у администрации города (ул. Первомайская, 20)	0,000	0,000	100	0,000	100	0,000	100	0,000	100	0,000	100	0,000	100						
306	Автомобильная стоянка (ул. Ленина, 37-41) Ермолаев	0,000	0,000	100	0,000	100	0,000	100	0,000	100	0,000	100	0,000	100						
307	Автомобильная стоянка ул. Кирова-Ленина, 37-41) Ермолаев	0,000	0,000	100	0,000	100	0,000	100	0,000	100	0,000	100	0,000	100						
308	Автомобильная стоянка по ул. Хохрякова	0,000	0,000	100	0,000	100	0,000	100	0,000	100	0,000	100	0,000	100						
309	Автомобильная стоянка по ул. Челюскинцев - ул. Хохрякова (Бенат)	0,000	0,000	100	0,000	100	0,000	100	0,000	100	0,000	100	0,000	100						
310	ул. 25-го Октября	0,601	0,601	100	0,601	100	0,601	100	0,601	100	0,601	100	0,601	100						
311	ул. Ванцетти (от ул. Водопроводная до ул. Елецкая)	0,409	0,409	100	0,409	100	0,409	100	0,409	100	0,409	100	0,409	100						
312	ул. Давудельная	0,507	0,507	100	0,507	100	0,507	100	0,507	100	0,507	100	0,507	100						
313	ул. Елецкая (ул. Орджикидзе - ул. Профсоюзная)	0,409	0,409	100	0,409	100	0,409	100	0,409	100	0,409	100	0,409	100						
314	ул. Немцова (ул. Циолковского - ул. Советская)	0,861	0,861	100	0,861	100	0,861	100	0,861	100	0,861	100	0,861	100						

315	ул. Орджоникидзе (ул. 25-го Октября - ул. Ванцетти).	0,478	0,478	100	0,478	100	0,478	100	0,478	100
316	ул. Саико (от ул. Советская до ул. Орджоникидзе)	0,531	0,531	100	0,531	100	0,531	100	0,531	100
317	ул. Б.Заречная (ул. Щербакова - дамба)	1,145	1,145	100	1,145	100	1,145	100	1,145	100
318	ул. Щербакова (от ул. Береговой до ул. 2й Луговой)	1,253	1,253	100	1,253	100	1,253	100	1,253	100
319	ул. Малая Щербакова (ул. Щербакова, 88 - проезд Солнечный)	1,177	1,177	100	1,177	100	1,177	100	1,177	100
320	Шинский проезд (ул. Ватулина - ул. Ветеранов ТРУДА)	0,718	0,718	100	0,718	100	0,718	100	0,718	100
321	Юганский проезд	0,560	0,560	100	0,560	100	0,560	100	0,560	100
322	ул. Мелкороторов	0,984	0,984	100	0,984	100	0,984	100	0,984	100
323	ул. Механическая (ул. Холодильная-ул. Горького)	0,541	0,000	0	0,541	100	0,541	100	0,541	100
324	ул. Мельничная	0,250	0,250	100	0,250	100	0,250	100	0,250	100
325	ул. Елецкая	0,083	0,083	100	0,083	100	0,083	100	0,083	100
326	ул. Северная	0,641	0,641	100	0,641	100	0,641	100	0,641	100
	Итого по группе А	11,148	10,907		11,148		11,148		11,148	
	ГРУППА Б									
327	ул. Шиллера	0,440	0,440	100	0,440	100	0,440	100	0,440	100
328	ул. А.Матрсова (от ул. Шиллера до ул. Холодильная)	0,299	0,299	100	0,299	100	0,299	100	0,299	100
329	ул. Свердловая (от ул. Паракоская до ул. Осипенко)	0,157	0,157	100	0,157	100	0,157	100	0,157	100
330	перулок Большойный (ул. Давдэльяна - ул. Елецкая)	0,119	0,119	100	0,119	100	0,119	100	0,119	100
331	ул. Водников (ул. Паракоская - ул. Сургутская)	0,304	0,304	100	0,304	100	0,304	100	0,304	100
332	ул. Жигулевская	0,643	0,643	100	0,643	100	0,643	100	0,643	100
333	проезд от ул. Котельщиков до Судостроительного завода	0,450	0,450	100	0,450	100	0,450	100	0,450	100
334	ул. Минская	0,449	0,449	100	0,449	100	0,449	100	0,449	100
335	ул. Индустриальная	0,320	0,320	100	0,320	100	0,320	100	0,320	100
336	проезд и парковка у ул. 50 лет Октября, 31 (пропурада)	0,000	0,000	100	0,000	100	0,000	100	0,000	100
337	ул. Котовского (ул. Мельничная-ул. Холодильная)	0,218	0,218	100	0,218	100	0,218	100	0,218	100
338	ул. Энергетиков (ул. Мельничная-ул. Холодильная)	0,230	0,230	100	0,230	100	0,230	100	0,230	100
339	ул. Серова (ул. Елизарова-ул. С.Ковалевской)	0,530	0,530	100	0,530	100	0,530	100	0,530	100
340	ул. Холодильная (ул. Харьковская-ул. Жигулевская)	0,436	0,436	100	0,436	100	0,436	100	0,436	100
341	ул. Сургутская (ул. Осипенко-ул. Госларовская)	0,643	0,643	100	0,643	100	0,643	100	0,643	100
342	ул. Фабричная (ул. Холодильная-ул. М.Горького)	0,537	0,537	100	0,537	100	0,537	100	0,537	100
343	ул. Цюлковского (ул. Сургутская-ул. Профсоюзная)	0,470	0,470	100	0,470	100	0,470	100	0,470	100
344	Кольский переулок	0,167	0,167	100	0,167	100	0,167	100	0,167	100
345	ул. Попова	0,184	0,184	100	0,184	100	0,184	100	0,184	100
346	ул. Мурманская	0,186	0,186	100	0,186	100	0,186	100	0,186	100
347	ул. Карская (вдоль домов 25, 23, 21)	0,340	0,340	100	0,340	100	0,340	100	0,340	100
348	ул. Красных Зорь	0,509	0,509	100	0,509	100	0,509	100	0,509	100
349	ул. Седова (от Холодильной вдоль Седова, 66 до Мельничная)	0,212	0,212	100	0,212	100	0,212	100	0,212	100
350	ул. Тарская (от ул. Холодильной до ул. А.Матрсова 1/2)	0,720	0,720	100	0,720	100	0,720	100	0,720	100
351	проезд от ул. Малыгина вокруг школа № 89 до ул. Малыгина	0,490	0,490	100	0,490	100	0,490	100	0,490	100
352	ул. Станкостроителей	0,335	0,335	100	0,335	100	0,335	100	0,335	100
353	ул. Индустриальная	0,160	0,160	100	0,160	100	0,160	100	0,160	100
354	ул. Курская	0,082	0,082	100	0,082	100	0,082	100	0,082	100
355	ул. С.Ковалевской (ул. 50 лет Октября - ул. Котельщиков)	0,495	0,495	100	0,495	100	0,495	100	0,495	100
356	ул. Коммуниров (ул.М.Горького-ул. Елизарова)	0,340	0,340	100	0,340	100	0,340	100	0,340	100
357	ул. Елизарова (ул. 50 лет Октября-ул. Коммуниров)	0,194	0,194	100	0,194	100	0,194	100	0,194	100
358	ул. Мельничная (ул. Фабричная-ул. Энергетиков)	0,506	0,506	100	0,506	100	0,506	100	0,506	100

359	ул. Барабинская	0,330	0,330	100	0,330	100	0,330	100	0,330	100	0,330	100
360	ул. Замка-Волга	0,109	0,109	100	0,109	100	0,109	100	0,109	100	0,109	100
361	ул. Раффаковская	0,193	0,193	100	0,193	100	0,193	100	0,193	100	0,193	100
362	ул. Борцов Октября	0,155	0,155	100	0,155	100	0,155	100	0,155	100	0,155	100
363	ул. Мало-Загородная	0,060	0,060	100	0,060	100	0,060	100	0,060	100	0,060	100
364	Коммунаров (М. Горького-С. Ковалевский)	0,217	0,217	100	0,217	100	0,217	100	0,217	100	0,217	100
365	ул. Усевича (от ул. Пристанская до Тулица)	0,240	0,240	100	0,240	100	0,240	100	0,240	100	0,240	100
366	ул. Госпаровская (от ул. Пристанская до ул. Профсоюзная)	0,920	0,920	100	0,920	100	0,920	100	0,920	100	0,920	100
367	ул. Пристанская (от ул. 25-го Октября до ул. Госпаровская)	0,546	0,546	100	0,546	100	0,546	100	0,546	100	0,546	100
368	ул. Пароходская (ул. Свердловая - Обь-Ильшское пароходство)	0,603	0,603	100	0,603	100	0,603	100	0,603	100	0,603	100
369	ул. Таборная	0,177	0,177	100	0,177	100	0,177	100	0,177	100	0,177	100
370	ул. Береговая (ул. Лесопильная - ул. 2я Луговая)	1,815	1,815	100	1,815	100	1,815	100	1,815	100	1,815	100
371	ул. Большая Заречная	0,720	0,300	42	0,300	42	0,300	42	0,300	42	0,300	42
372	ул. Ангарская (ул. Береговая - ул. Сенная)	0,231	0,231	100	0,231	100	0,231	100	0,231	100	0,231	100
373	ул. Астраханская (ул. Астраханская, 1 - ул. Щербакова)	0,359	0,359	100	0,359	100	0,359	100	0,359	100	0,359	100
374	ул. Баррикадная (ул. Астраханская - ул. Баррикадная, 17)	0,301	0,301	100	0,301	100	0,301	100	0,301	100	0,301	100
375	ул. Балтийская (ул. Маяковского - пер. Красный)	0,390	0,390	100	0,390	100	0,390	100	0,390	100	0,390	100
376	ул. Боткина (объездная дорога - ул. Игарская)	0,522	0,522	100	0,522	100	0,522	100	0,522	100	0,522	100
377	ул. Засозерная (ул. Щербакова - ул. Речная)	0,930	0,930	100	0,930	100	0,930	100	0,930	100	0,930	100
378	ул. Засозерная (ул. Щербакова - дамба)	0,888	0,888	100	0,888	100	0,888	100	0,888	100	0,888	100
379	ул. Красноармейская (ул. Береговая - ул. Засозерная)	0,304	0,304	100	0,304	100	0,304	100	0,304	100	0,304	100
380	Красный переулок (пер. Фанерный - ул. Щербакова)	0,645	0,645	100	0,645	100	0,645	100	0,645	100	0,645	100
381	ул. Ломоносова (ул. Красноармейская - ул. Ломоносова, 83)	0,893	0,893	100	0,893	100	0,893	100	0,893	100	0,893	100
382	ул. Лермонтова (ул. Рейдовая - ул. Речная)	0,588	0,588	100	0,588	100	0,588	100	0,588	100	0,588	100
383	ул. Луговая	0,700	0,700	100	0,700	100	0,700	100	0,700	100	0,700	100
384	ул. Маяковского (ул. Маяковского, 1 - ул. Чаплова)	1,354	1,354	100	1,354	100	1,354	100	1,354	100	1,354	100
385	ул. Морская (ул. Береговая - пер. Игарский)	0,399	0,399	100	0,399	100	0,399	100	0,399	100	0,399	100
386	ул. Мичурина (ул. Маяковского - ул. Речная)	0,803	0,803	100	0,803	100	0,803	100	0,803	100	0,803	100
387	ул. Озерная (ул. Боткина - ул. Ангарская)	0,656	0,656	100	0,656	100	0,656	100	0,656	100	0,656	100
388	ул. Поперечная (ул. Береговая - ул. Засозерная)	0,346	0,346	100	0,346	100	0,346	100	0,346	100	0,346	100
389	ул. Днепропская (ул. Морская - ул. Засозерная)	0,620	0,620	100	0,620	100	0,620	100	0,620	100	0,620	100
390	Игарский переулок (ул. Береговая - ул. Б. Заречная)	0,098	0,098	100	0,098	100	0,098	100	0,098	100	0,098	100
391	Литовский переулок (ул. Обская - ул. Игарская)	0,140	0,140	100	0,140	100	0,140	100	0,140	100	0,140	100
392	ул. Обская (ул. Озерная - ул. Игарская)	0,350	0,350	100	0,350	100	0,350	100	0,350	100	0,350	100
393	ул. Островского (ул. Щербакова - ул. Чаплова)	0,274	0,274	100	0,274	100	0,274	100	0,274	100	0,274	100
394	ул. Рыбачья (ул. Озерная - ул. Щербакова)	0,329	0,329	100	0,329	100	0,329	100	0,329	100	0,329	100
395	ул. Тундровая (ул. Тундровая, 1 - ул. Боткина)	0,476	0,476	100	0,476	100	0,476	100	0,476	100	0,476	100
396	Фанерный переулок	0,291	0,291	100	0,291	100	0,291	100	0,291	100	0,291	100
397	ул. Сенная (ул. Игарская - ул. Щербакова)	0,430	0,430	100	0,430	100	0,430	100	0,430	100	0,430	100
398	ул. Чаплова (ул. Ломоносова - ул. Щербакова)	0,772	0,772	100	0,772	100	0,772	100	0,772	100	0,772	100
399	ул. Земляной вал	0,430	0,430	100	0,430	100	0,430	100	0,430	100	0,430	100
400	проезд от ул. Газовиков до проезда Заречный (включая отстой вагонов)	0,415	0,415	100	0,415	100	0,415	100	0,415	100	0,415	100

401	ул. Береговая (ул. 2н Луговая - ул. Профсоюзная)	1,738	1,738	100	1,738	100	1,738	100	1,738	100	100								
402	ул. Муравленко (ул. Щербакова - до дома 19)	0,621	0,621	100	0,621	100	0,621	100	0,621	100	100								
403	от ул. Щербакова до ул. Муравленко мимо домов ул. Щербакова, 86а, 88а, и ул. Муравленко, 15, 15а	0,494	0,494	100	0,494	100	0,494	100	0,494	100	100								
404	ул. Пекинская (ул. Сеченова - ул. Дружбы)	0,125	0,125	100	0,125	100	0,125	100	0,125	100	100								
405	ул. Большая Заречная	0,460	0,460	100	0,460	100	0,460	100	0,460	100	100								
406	ул. Ижевская (ул. Земляной Вал - ул. Ижевская, 39)	0,561	0,561	100	0,561	100	0,561	100	0,561	100	100								
407	ул. Сеченова (ул. М.Джалиля - ул. Алейшеская)	1,766	1,766	100	1,766	100	1,766	100	1,766	100	100								
408	ул. Филатова (ул. Сеченова - ул. Дружбы)	0,091	0,091	100	0,091	100	0,091	100	0,091	100	100								
409	ул. Мусы Джалиля	0,260	0,260	100	0,260	100	0,260	100	0,260	100	100								
410	проезд от проезда Заречный мимо Береговая, 156	0,109	0,109	100	0,109	100	0,109	100	0,109	100	100								
411	проезд от проезда Заречный мимо Солнечный, 26 до проезда Солнечный	0,445	0,445	100	0,445	100	0,445	100	0,445	100	100								
412	ул. Алязовского (ул. Комарова - ул. Пирогова)	0,402	0,402	100	0,402	100	0,402	100	0,402	100	100								
413	ул. Вахитова (ул. Кулузова - ул. М.Джалиля)	1,120	1,120	100	1,120	100	1,120	100	1,120	100	100								
414	ул. Дергомжского (ул. Лобкова - ул. Щербакова)	0,450	0,450	100	0,450	100	0,450	100	0,450	100	100								
415	ул. Доронина (ул. Доронина, 1 - ул. Березова)	1,629	1,629	100	1,629	100	1,629	100	1,629	100	100								
416	ул. Дорожная (от ул. Тимуровцев до ул. Дорожная №23)	0,355	0,355	100	0,355	100	0,355	100	0,355	100	100								
417	ул. Дорожная (от ул. Хусайнова - ул. Мехлолонна, 55)	0,337	0,337	100	0,337	100	0,337	100	0,337	100	100								
418	ул. Дружбы (ул.Щербакова - ул. М.Джалиля)	0,758	0,758	100	0,758	100	0,758	100	0,758	100	100								
419	ул. Есенина	1,532	1,532	100	1,532	100	1,532	100	1,532	100	100								
420	ул. Жданова	2,130	2,130	100	2,130	100	2,130	100	2,130	100	100								
421	ул. Избышева (ул. Магистральная - ул. Жданова)	0,980	0,980	100	0,980	100	0,980	100	0,980	100	100								
422	ул. Карбышева (ул. Лобкова - ул. Щербакова)	0,442	0,442	100	0,442	100	0,442	100	0,442	100	100								
423	ул. Кондынская	1,095	1,095	100	1,095	100	1,095	100	1,095	100	100								
424	ул. Комиссаржевской (ул. Комиссаржевской, 1 - ул. Комиссаржевской, 96)	1,378	1,378	100	1,378	100	1,378	100	1,378	100	100								
425	ул. Комарова (ул. Магистральная - ул. Пирогова)	0,820	0,820	100	0,820	100	0,820	100	0,820	100	100								
426	ул. Лобкова	1,037	1,037	100	1,037	100	1,037	100	1,037	100	100								
427	ул. Муссы Джалиля	0,650	0,650	100	0,650	100	0,650	100	0,650	100	100								
428	ул. М.Цукановой (ул. Магистральная - ул. Жданова)	0,650	0,650	100	0,650	100	0,650	100	0,650	100	100								
429	ул. Неотоктова (ул. Комарова - ул. Пирогова)	0,428	0,428	100	0,428	100	0,428	100	0,428	100	100								
430	ул. Оболенского (ул. Павлова - ул. Оболенского, 37)	0,426	0,426	100	0,426	100	0,426	100	0,426	100	100								
431	ул. Павлова (ул. Дружбы - пер. Бездомкоб)	1,813	1,813	100	1,813	100	1,813	100	1,813	100	100								
432	ул. Перова (ул. Камерова - ул. Пирогова)	0,391	0,391	100	0,391	100	0,391	100	0,391	100	100								
433	ул. Пермская (ул. М.Джалиля - ул. Тимуровцев)	0,382	0,382	100	0,382	100	0,382	100	0,382	100	100								
434	ул. Пирогова	0,777	0,777	100	0,777	100	0,777	100	0,777	100	100								
435	ул. Ракетная (ул. Дергомжского - ул. Ракетная, 100)	1,414	1,414	100	1,414	100	1,414	100	1,414	100	100								
436	ул. Туучевского (ул. Туучевского - ул. Щербакова)	0,266	0,266	100	0,266	100	0,266	100	0,266	100	100								
437	переулок Бездомкоба от 1а до 17а	0,190	0,190	100	0,190	100	0,190	100	0,190	100	100								
438	ул. Щербакова до ул. Доронина, 8а	0,138	0,138	100	0,138	100	0,138	100	0,138	100	100								
439	ул. Хохлова (включая тротуар от ул. Хохлова 43 до ул. Щербакова)	1,285	1,285	100	1,285	100	1,285	100	1,285	100	100								
440	ул. Усадебная	0,444	0,444	100	0,444	100	0,444	100	0,444	100	100								
441	ул. Хусайнова (ул. Хусайнова, 1 - ул. Хусайнова, 118)	1,753	1,753	100	1,753	100	1,753	100	1,753	100	100								

442	проезд от ул. Хусаинова, 1 до ул. Владимирская	0,070	0,070	100	0,070	100	0,070	100	0,070	100
443	ул. Хохлова, 33 до ул. Дороница, 38	0,200	0,200	100	0,200	100	0,200	100	0,200	100
444	ул. Центральная (ул. Пирогова - ул. Камарова)	0,418	0,418	100	0,418	100	0,418	100	0,418	100
445	перулок Дороница от ул. Дорогина 69 до ул. Комиссаржевской, 58	0,157	0,157	100	0,157	100	0,157	100	0,157	100
446	ул. Бельсикова (пер. Хусаинова - ул. Есенина)	0,854	0,854	100	0,854	100	0,854	100	0,854	100
447	проезд от ул. Кондинской, 65а до ул. Балагирева, 40	0,065	0,065	100	0,065	100	0,065	100	0,065	100
448	перулок Павлова от № 139 до № 148а	0,250	0,250	100	0,250	100	0,250	100	0,250	100
449	перулок Павлова от № 83а до № 106	0,230	0,230	100	0,230	100	0,230	100	0,230	100
450	Подъезд к ст. "Солнышко"	1,300	1,300	100	1,300	100	1,300	100	1,300	100
451	Подъезд к ст. "Солнышко"	0,800	0,800	100	0,800	100	0,800	100	0,800	100
452	проезд по ул. Хусаинова от дома № 86 до № 106	0,244	0,244	100	0,244	100	0,244	100	0,244	100
453	ул. Бельсинная (ул. Щербакова - ул. Щербакова, 158 стр. 14)	0,374	0,374	100	0,374	100	0,374	100	0,374	100
454	ул. Великанская (ул. Ватулина - ул. Щербакова)	0,821	0,821	100	0,821	100	0,821	100	0,821	100
455	ул. Менжинского (ул. Щербакова - ул. Ватулина)	1,010	1,010	100	1,010	100	1,010	100	1,010	100
456	от ул. Бельсинной, 182а до детского сада № 121	0,070	0,070	100	0,070	100	0,070	100	0,070	100
457	проезд к дому ул. Дружбы 132	0,789	0,789	100	0,789	100	0,789	100	0,789	100
458	ул. Сосыинская (ул. Мазина Сибиряка - ул. Тазаская)	0,869	0,869	100	0,869	100	0,869	100	0,869	100
459	ул. Пензенская (ул. Дружбы - ул. Шишкова, 6)	0,290	0,290	100	0,290	100	0,290	100	0,290	100
460	ул. Репина (ул. Менжинского - ул. Волочаевская)	0,134	0,134	100	0,134	100	0,134	100	0,134	100
461	ул. Ударная (ул. Менжинского - ул. Волочаевская)	0,132	0,132	100	0,132	100	0,132	100	0,132	100
462	ул. Чайковского (ул. Ватулина - ул. Щербакова)	0,835	0,835	100	0,835	100	0,835	100	0,835	100
463	ул. Волочаевская (ул. Магаданская, 11 - ул. Таежная)	0,610	0,610	100	0,610	100	0,610	100	0,610	100
464	ул. Коммунальников (ул. Спорта - ул. Щербакова)	0,438	0,438	100	0,438	100	0,438	100	0,438	100
465	ул. М.Сибиряка	0,509	0,509	100	0,509	100	0,509	100	0,509	100
466	ул. Новогодняя	1,373	1,373	100	1,373	100	1,373	100	1,373	100
467	Новогодний перулок (ул. Новогодняя - конец улицы)	0,093	0,093	100	0,093	100	0,093	100	0,093	100
468	ул. Магаданская (пер. Магаданский - ул. Менжинского)	0,371	0,371	100	0,371	100	0,371	100	0,371	100
469	ул. Шишкова (ул. Менжинского - ул. Шишкова, 44)	0,423	0,423	100	0,423	100	0,423	100	0,423	100
470	ул. Рационализаторов (ул. Менжинского - ул. Дружбы)	0,410	0,410	100	0,410	100	0,410	100	0,410	100
471	ул. Спорта	1,006	1,006	100	1,006	100	1,006	100	1,006	100
472	ул. Студенческая (ул. Мамина-Сибиряка - ул. Студенческая, 73)	0,853	0,853	100	0,853	100	0,853	100	0,853	100
473	ул. Таежная (ул. Дружбы - ул. Ватулина, 79 корп. 1)	1,182	1,182	100	1,182	100	1,182	100	1,182	100
474	проезд от ул. Спорта, 93-95 до ул. Ватулина	0,300	0,300	100	0,300	100	0,300	100	0,300	100
475	перулок Коммунальников	0,090	0,090	100	0,090	100	0,090	100	0,090	100
476	ул. 2-й Мостовой перулок (Казарово)	0,407	0,407	100	0,407	100	0,407	100	0,407	100
477	ул. 2я Молодежная (ул. Хамита Ярми - до конца) деревня Казарово	0,833	0,833	100	0,833	100	0,833	100	0,833	100
478	ул. 2-я Новая деревня Казарово	0,980	0,980	100	0,980	100	0,980	100	0,980	100
479	ул. Виктора Бугаева деревня Казарово	0,444	0,444	100	0,444	100	0,444	100	0,444	100
480	ул. Малая Заречная деревня Казарово	0,938	0,938	100	0,938	100	0,938	100	0,938	100
481	ул. Земная (ул. В Бугаева - обьездная дорога) деревня Казарово	0,797	0,797	100	0,797	100	0,797	100	0,797	100
482	ул. 1-я Молодежная деревня Казарово	2,573	2,573	100	2,573	100	2,573	100	2,573	100

483	ул. Халиуллы Валеева деревня Казарово	0,825	0,825	100	0,825	100	0,825	100	0,825	100
484	пер. Мантагаевский деревня Казарово	0,118	0,118	100	0,118	100	0,118	100	0,118	100
485	проезд от пер.Мантагаевский до ул. 3-я Новая	0,223	0,223	100	0,223	100	0,223	100	0,223	100
486	ул. Казаровская (ул. Полевая - ул. Молодежная) деревня Казарово	1,644	1,644	100	1,644	100	1,644	100	1,644	100
487	ул. Якова Точеднинова деревня Казарово	0,439	0,439	100	0,439	100	0,439	100	0,439	100
488	ул. Хабибуллы Якина деревня Казарово	0,363	0,363	100	0,363	100	0,363	100	0,363	100
489	Школьный переулок деревня Казарово	0,100	0,100	100	0,100	100	0,100	100	0,100	100
490	ул. 1-я Новая деревня Казарово	1,071	1,071	100	1,071	100	1,071	100	1,071	100
491	проезд от ул. 1-я Молодежная до ул. Якова Точеднинова, 2	0,250	0,250	100	0,250	100	0,250	100	0,250	100
492	площадка от ул. Пограничников до ул. Казаровская	0,000	0,000	100	0,000	100	0,000	100	0,000	100
493	ул. 3-я Новая (переулок 2-й Новый - переулок Новый) деревня Казарово	0,526	0,526	100	0,526	100	0,526	100	0,526	100
494	Дорожный переулок (Салаирский тракт - пер. Дорожный,10) деревня Казарово	0,201	0,201	100	0,201	100	0,201	100	0,201	100
495	Новый переулок (ул. 2-я Новая - ул. 3-я Новая) деревня Казарово	0,106	0,106	100	0,106	100	0,106	100	0,106	100
496	Травный переулок (ул. 1-я Молодежная - ул. 2-я Молодежная) деревня Казарово	0,092	0,092	100	0,092	100	0,092	100	0,092	100
497	ул. Пограничников деревня Казарово	0,315	0,315	100	0,315	100	0,315	100	0,315	100
498	ул. Георгия Жукова поселок Березняковский	1,103	1,103	100	1,103	100	1,103	100	1,103	100
499	ул. Семена Шаплина поселок Березняковский	1,006	1,006	100	1,006	100	1,006	100	1,006	100
500	ул. Любимая поселок Березняковский	1,090	1,090	100	1,090	100	1,090	100	1,090	100
501	ул. Омутинская (Объездная дорога - ул. Березняковская)	0,983	0,983	100	0,983	100	0,983	100	0,983	100
502	ул. Маринская поселок в Верхний Бор	0,597	0,597	100	0,597	100	0,597	100	0,597	100
503	ул. Славянская п. Верхний Бор	0,568	0,568	100	0,568	100	0,568	100	0,568	100
504	ул. 4-я Западная	0,292	0,292	100	0,292	100	0,292	100	0,292	100
505	ул. 5-я Западная	0,386	0,386	100	0,386	100	0,386	100	0,386	100
506	ул. 70 лет Октября	0,486	0,486	100	0,486	100	0,486	100	0,486	100
507	ул. 6-я Западная	0,429	0,429	100	0,429	100	0,429	100	0,429	100
508	ул. Зимняя	0,962	0,962	100	0,962	100	0,962	100	0,962	100
509	ул. Буровиков	1,600	1,600	100	1,600	100	1,600	100	1,600	100
510	Велижский тракт - промбаза	0,836	0,836	71	0,596	71	0,596	71	0,596	71
511	ул. Голышева	1,094	1,094	100	1,094	100	1,094	100	1,094	100
512	Проезд вдоль ж/дороги к котельной застройке п. Меллиераторов	1,057	1,057	100	1,057	100	1,057	100	1,057	100
513	Студора Пугилова (п. Меллиераторов)	0,624	0,624	100	0,624	100	0,624	100	0,624	100
514	ДК "Орфей"	0,000	0,000	100	0,000	100	0,000	100	0,000	100
515	проезд от ул. Голышева до ул. 4-я Западная	0,259	0,259	100	0,259	100	0,259	100	0,259	100
Итого по группе Б		108,503	107,843	107,843	107,843	100	107,843	100	107,843	100
ГРУППА В										
516.	ул. Строителей	0,158	0,000	0	0,000	0	0,000	0	0,000	0
517	ул. Седова (от Мальгина, 5 до М.Тореза)	0,130	0,000	0	0,000	0	0,000	0	0,000	0
518	переулок Школьный	0,090	0,000	0	0,000	0	0,000	0	0,000	0
519	ул. Бастрюгина	0,336	0,000	0	0,000	0	0,000	0	0,000	0
520	ул. Волоколамская	0,156	0,000	0	0,000	0	0,000	0	0,000	0
521	Корабельный переулок	0,142	0,000	0	0,000	0	0,000	0	0,000	0
522	ул. Промышленная	0,485	0,000	0	0,000	0	0,000	0	0,000	0
523	ул. Шеленкова	0,220	0,000	0	0,000	0	0,000	0	0,000	0
524	Промышленный переулок	0,135	0,000	0	0,000	0	0,000	0	0,000	0
525	Тихоновский переулок	0,169	0,000	0	0,000	0	0,000	0	0,000	0
526	ул. Хабаровская	0,317	0,000	0	0,000	0	0,000	0	0,000	0
527	Октябрь - конец улицы	0,270	0,000	0	0,000	0	0,000	0	0,000	0

609	перулок от ул. Лобова, 13 до ул. Кондынская, 10	0,092	0,092	100	0,092	100	0,092	100	0,092	100	0,092	100
610	ул. Алёбашевская - до домов № 297, 297а по ул. Береговой	0,680	0,000	0	0,680	100	0,680	100	0,680	100	0,680	100
611	проезд от ул. Сосвинская до ул. Шишова 52	0,220	0,220	100	0,220	100	0,220	100	0,220	100	0,220	100
612	Магаданский перулок (ул. Пензенская - ул. Магаданская)	0,140	0,000	0	0,000	0	0,000	0	0,000	0	0,000	0
613	проезд от ул. Спорга до ул. Волонеровская, 48 корп.2 мимо ул. Спорга, 2а	0,220	0,000	0	0,000	0	0,000	0	0,000	0	0,000	0
614	проезд от ул. Мельничкайте до ул. Береговая, 297, 297а	1,730	0,000	0	0,000	0	0,000	0	0,000	0	0,000	0
615	ул. 2-й Новый перулок дерева Казарово	0,236	0,236	100	0,236	100	0,236	100	0,236	100	0,236	100
616	ул. 3-й Новый перулок дерева Казарово	0,380	0,000	0	0,000	0	0,000	0	0,000	0	0,000	0
617	ул. Ореховая (ул. Клеверная - до юнца) Деревня Казарово	0,728	0,375	52	0,375	52	0,375	52	0,375	52	0,375	52
618	ул. Каштановая деревня Казарово	0,240	0,000	0	0,000	0	0,000	0	0,000	0	0,000	0
619	ул. Тольпановая деревня Казарово	0,215	0,000	0	0,000	0	0,000	0	0,000	0	0,000	0
620	ул. Земляничная (начало улицы - ул. Яблоневая) деревня Казарово	0,424	0,424	100	0,424	100	0,424	100	0,424	100	0,424	100
621	ул. Ромашковая (ул. Ореховая - до конца) деревня Казарово	0,183	0,000	0	0,000	0	0,000	0	0,000	0	0,000	0
622	ул. Клеверная (ул. Яблоневая - ул. Салаирский тракт) деревня Казарово	0,488	0,000	0	0,000	0	0,000	0	0,000	0	0,000	0
623	ул. Грибная деревня Казарово	0,396	0,000	0	0,000	0	0,000	0	0,000	0	0,000	0
624	ул. Яблоневая деревня Казарово	0,832	0,000	0	0,000	0	0,000	0	0,000	0	0,000	0
625	ул. Алексея Перухина деревня Казарово	0,800	0,800	100	0,800	100	0,800	100	0,800	100	0,800	100
626	ул. Михаила Баранова деревня Казарово	1,200	1,200	100	1,200	100	1,200	100	1,200	100	1,200	100
627	ул. Василия Левушкина (ул. Т. Негогорова - ул. Б. Сулейманова) деревня Казарово	0,231	0,231	100	0,231	100	0,231	100	0,231	100	0,231	100
628	ул. Хамита Ярма деревня Казарово	0,854	0,854	100	0,854	100	0,854	100	0,854	100	0,854	100
629	ул. Булата Сулейманова деревня Казарово	0,913	0,913	100	0,913	100	0,913	100	0,913	100	0,913	100
630	ул. Петра Шестакова деревня Казарово	0,312	0,312	100	0,312	100	0,312	100	0,312	100	0,312	100
631	ул. Тимофея Негогорова деревня Казарово	0,658	0,658	100	0,658	100	0,658	100	0,658	100	0,658	100
632	ул. Поликарпа Прокопьева деревня Казарово	0,680	0,680	100	0,680	100	0,680	100	0,680	100	0,680	100
633	ул. Дмитрия Коротчаева деревня Казарово	0,320	0,000	0	0,000	0	0,000	0	0,000	0	0,000	0
634	ул. Романа Новолашине деревня Казарово	0,600	0,000	0	0,000	0	0,000	0	0,000	0	0,000	0
635	ул. Петра Бабичева деревня Казарово	1,000	0,000	0	0,000	0	0,000	0	0,000	0	0,000	0
636	ул. Александра Сазонова деревня Казарово	1,000	0,000	0	0,000	0	0,000	0	0,000	0	0,000	0
637	ул. Василия Болотова деревня Казарово	0,400	0,000	0	0,000	0	0,000	0	0,000	0	0,000	0
638	ул. Павла Рощевского деревня Казарово	0,480	0,000	0	0,000	0	0,000	0	0,000	0	0,000	0
639	ул. Федора Дезорьева деревня Казарово	0,560	0,000	0	0,000	0	0,000	0	0,000	0	0,000	0
640	ул. Тимерлана Ишмухамтова деревня Казарово	0,340	0,000	0	0,000	0	0,000	0	0,000	0	0,000	0
641	проезд Десантников деревня Казарово	0,400	0,000	0	0,000	0	0,000	0	0,000	0	0,000	0
642	проезд Армейский деревня Казарово	0,540	0,000	0	0,000	0	0,000	0	0,000	0	0,000	0
643	проезд. Призывной деревня Казарово	0,560	0,000	0	0,000	0	0,000	0	0,000	0	0,000	0
644	проезд Артиллеристов деревня Казарово	0,360	0,000	0	0,000	0	0,000	0	0,000	0	0,000	0
645	проезд. Танкистов деревня Казарово	0,260	0,000	0	0,000	0	0,000	0	0,000	0	0,000	0
646	проезд. Пограничников деревня Казарово	0,310	0,000	0	0,000	0	0,000	0	0,000	0	0,000	0

647	проезд Пехотный деревня Казарово	0,100	0,000	0,000	0	0,000	0	0,000	0	0,000	0							
648	ул. Клубничная	0,223	0,000	0,000	0	0,000	0	0,000	0	0,000	0							
649	проезд Плодовый	0,187	0,000	0,000	0	0,000	0	0,000	0	0,000	0							
650	проезд Жасминовый	0,200	0,000	0,000	0	0,000	0	0,000	0	0,000	0							
651	проезд Смородиновый	0,066	0,000	0,000	0	0,000	0	0,000	0	0,000	0							
652	ул. Железнодорожная (ул. Мирная) деревня Казарово	0,223	0,223	0,223	100	0,223	100	0,223	100	0,223	100							
653	ул. Березняковская (ул. Степана Третьякова - ул. Семена Шадлина) поселок Березняковский	1,063	1,063	1,063	100	1,063	100	1,063	100	1,063	100							
654	ул. Степана Колокольникова поселок Березняковский	0,918	0,918	0,918	100	0,918	100	0,918	100	0,918	100							
655	ул. Новоизамская поселок Березняковский	0,360	0,360	0,360	100	0,360	100	0,360	100	0,360	100							
656	ул. Кулевская поселок Березняковский	0,746	0,746	0,746	100	0,746	100	0,746	100	0,746	100							
657	Дачный переулок (ул. Кулевская - переулок Западный) поселок Березняковский	0,145	0,145	0,145	100	0,145	100	0,145	100	0,145	100							
658	ул. Степана Третьякова (ул. Березняковская - ул. Степана Колокольникова) поселок Березняковский	1,588	1,588	1,588	100	1,588	100	1,588	100	1,588	100							
659	ул. Губинская поселок Березняковский	0,379	0,379	0,379	100	0,379	100	0,379	100	0,379	100							
660	ул. Семена Дежнева поселок Березняковский	0,849	0,849	0,849	100	0,849	100	0,849	100	0,849	100							
661	Западный переулок (ул. Кулевская - ул. Степана Колокольникова) поселок Березняковский	0,595	0,595	0,595	100	0,595	100	0,595	100	0,595	100							
662	от ул. Любимая, 12 до ул. Сергея Шадлина, 27 поселок Березняковский	0,079	0,079	0,079	100	0,079	100	0,079	100	0,079	100							
663	ул. Крестьянская поселок Березняковский	0,766	0,766	0,766	100	0,766	100	0,766	100	0,766	100							
664	ул. Дивная поселок Березняковский	0,813	0,813	0,813	100	0,813	100	0,813	100	0,813	100							
665	ул. Планетарная (Салаирский тракт - ул. Удачная) поселок Березняковский	1,908	1,908	1,908	100	1,908	100	1,908	100	1,908	100							
666	ул. Удачная поселок Березняковский	0,133	0,133	0,133	100	0,133	100	0,133	100	0,133	100							
667	пер. Планетарный поселок Березняковский	0,200	0,200	0,200	100	0,200	100	0,200	100	0,200	100							
668	ул. Корельская (ул. Березняковская - ул. Степана Третьякова) поселок Березняковский	0,165	0,165	0,165	100	0,165	100	0,165	100	0,165	100							
669	ул. Александра Рытвилова (ул. Георгия Жукова - ул. Степана Третьякова) поселок Березняковский	0,406	0,406	0,406	100	0,406	100	0,406	100	0,406	100							
670	ул. Петропавловская поселок Березняковский	0,840	0,840	0,840	100	0,840	100	0,840	100	0,840	100							
671	ул. Строительная поселок Березняковский (ул. Семена Шадлина - ул. Торговая)	0,836	0,836	0,836	100	0,836	100	0,836	100	0,836	100							
672	ул. Дмитрия Яника поселок Березняковский	0,294	0,294	0,294	100	0,294	100	0,294	100	0,294	100							
673	ул. Петра Поталова поселок Березняковский	0,453	0,453	0,453	100	0,453	100	0,453	100	0,453	100							
674	проезд от Салаирского тракта до мкр. Три Союзы	1,731	1,731	1,731	100	1,731	100	1,731	100	1,731	100							
675	ул. Алексея Мухоморова поселок Березняковский	0,255	0,000	0,000	0	0,000	0	0,000	0	0,000	0							
676	проезд Чемпионский поселок Березняковский	0,315	0,000	0,000	0	0,000	0	0,000	0	0,000	0							
677	проезд Стрелковый поселок Березняковский	0,180	0,000	0,000	0	0,000	0	0,000	0	0,000	0							
678	проезд Спринтерский поселок Березняковский	0,225	0,000	0,000	0	0,000	0	0,000	0	0,000	0							
679	проезд Футбольный поселок Березняковский	0,300	0,000	0,000	0	0,000	0	0,000	0	0,000	0							
680	проезд Лыжный поселок Березняковский	0,435	0,000	0,000	0	0,000	0	0,000	0	0,000	0							

681	проезд Хожейный поселок Березняковский	0,360	0,000	0,000	0	0,000	0	0,000	0	0,000	0	0,000	0					
682	проезд Социнский поселок Березняковский	0,615	0,000	0,000	0	0,000	0	0,000	0	0,000	0	0,000	0					
683	проезд Шахметный поселок Березняковский	0,975	0,000	0,000	0	0,000	0	0,000	0	0,000	0	0,000	0					
684	проезд Ключевской	0,125	0,000	0,000	0	0,000	0	0,000	0	0,000	0	0,000	0					
685	ул. Луная	0,419	0,000	0,000	0	0,000	0	0,000	0	0,000	0	0,000	0					
686	ул. Сезонная	0,187	0,000	0,000	0	0,000	0	0,000	0	0,000	0	0,000	0					
687	пер. Млечный	0,202	0,000	0,000	0	0,000	0	0,000	0	0,000	0	0,000	0					
688	пер. Видный	0,178	0,000	0,000	0	0,000	0	0,000	0	0,000	0	0,000	0					
689	ул. Туманная	0,250	0,000	0,000	0	0,000	0	0,000	0	0,000	0	0,000	0					
690	ул. Заповедная	0,167	0,000	0,000	0	0,000	0	0,000	0	0,000	0	0,000	0					
691	ул. Серебристая	0,450	0,000	0,000	0	0,000	0	0,000	0	0,000	0	0,000	0					
692	ул. Зернистая поселок Березняковский	0,350	0,000	0,000	0	0,000	0	0,000	0	0,000	0	0,000	0					
693	пер. Хуторской поселок Березняковский	0,120	0,000	0,000	0	0,000	0	0,000	0	0,000	0	0,000	0					
694	ул. Ярковская поселок Березняковский	0,850	0,000	0,000	0	0,000	0	0,000	0	0,000	0	0,000	0					
695	ул. Богоявленская поселок Березняковский	0,380	0,000	0,000	0	0,000	0	0,000	0	0,000	0	0,000	0					
696	ул. Мальковская поселок Березняковский	0,440	0,000	0,000	0	0,000	0	0,000	0	0,000	0	0,000	0					
697	ул. Нижневартковская поселок Березняковский	0,500	0,000	0,000	0	0,000	0	0,000	0	0,000	0	0,000	0					
698	ул. Касаринская поселок Березняковский	0,500	0,000	0,000	0	0,000	0	0,000	0	0,000	0	0,000	0					
699	ул. Новоуральская поселок Березняковский	1,000	0,000	0,000	0	0,000	0	0,000	0	0,000	0	0,000	0					
700	ул. Нефтеюганская поселок Березняковский	1,000	0,000	0,000	0	0,000	0	0,000	0	0,000	0	0,000	0					
701	ул. Заводоуковская	0,250	0,000	0,000	0	0,000	0	0,000	0	0,000	0	0,000	0					
702	ул. Вагайская	0,300	0,000	0,000	0	0,000	0	0,000	0	0,000	0	0,000	0					
703	ул. Сладковская	0,150	0,000	0,000	0	0,000	0	0,000	0	0,000	0	0,000	0					
704	ул. Сороминская	0,300	0,000	0,000	0	0,000	0	0,000	0	0,000	0	0,000	0					
705	ул. Упоровская	0,300	0,000	0,000	0	0,000	0	0,000	0	0,000	0	0,000	0					
706	ул. Вилуловская	0,300	0,000	0,000	0	0,000	0	0,000	0	0,000	0	0,000	0					
707	ул. Армиозинская	0,600	0,600	0,600	100	0,600	100	0,600	100	0,600	100	0,600	100					
708	ул. Нижнегадинская	0,250	0,000	0,000	0	0,000	0	0,000	0	0,000	0	0,000	0					
709	ул. Аромашевская	0,600	0,000	0,000	0	0,000	0	0,000	0	0,000	0	0,000	0					
710	ул. Калининская	0,136	0,000	0,000	0	0,000	0	0,000	0	0,000	0	0,000	0					
711	ул. Ноябрьская поселок Березняковский	1,000	0,000	0,000	0	0,000	0	0,000	0	0,000	0	0,000	0					
712	ул. Стрелевая поселок Березняковский	0,600	0,000	0,000	0	0,000	0	0,000	0	0,000	0	0,000	0					
713	ул. Чимевская поселок Березняковский	1,200	0,000	0,000	0	0,000	0	0,000	0	0,000	0	0,000	0					
714	ул. Аболалакская поселок Березняковский	0,800	0,000	0,000	0	0,000	0	0,000	0	0,000	0	0,000	0					
715	ул. Лапелаская поселок Березняковский	0,400	0,000	0,000	0	0,000	0	0,000	0	0,000	0	0,000	0					
716	ул. Покровская (Губинская) поселок Березняковский	0,500	0,000	0,000	0	0,000	0	0,000	0	0,000	0	0,000	0					
717	ул. Александровская поселок Березняковский	0,200	0,000	0,000	0	0,000	0	0,000	0	0,000	0	0,000	0					
718	ул. Горная поселок Березняковский	0,350	0,350	0,350	100	0,350	100	0,350	100	0,350	100	0,350	100					
719	ул. Пуховская поселок Березняковский	0,400	0,000	0,000	0	0,000	0	0,000	0	0,000	0	0,000	0					
720	проезд Анатолия Щеткина поселок Березняковский	1,665	0,000	0,000	0	0,000	0	0,000	0	0,000	0	0,000	0					
721	ул. Владимира Минеева поселок Березняковский	0,990	0,000	0,000	0	0,000	0	0,000	0	0,000	0	0,000	0					
722	проезд Биатлонный поселок Березняковский	0,945	0,000	0,000	0	0,000	0	0,000	0	0,000	0	0,000	0					
723	проезд Гимнастический поселок Березняковский	0,615	0,000	0,000	0	0,000	0	0,000	0	0,000	0	0,000	0					
724	Безымянный переулок (Безымянный переулок 2 - ул. Строительная) поселок Березняковский	0,417	0,417	0,417	100	0,417	100	0,417	100	0,417	100	0,417	100					
725	ул. Удачная поселок Березняковский	0,105	0,000	0,000	0	0,000	0	0,000	0	0,000	0	0,000	0					
726	пер. Семёна Шахлина поселок Березняковский	0,179	0,179	0,179	100	0,179	100	0,179	100	0,179	100	0,179	100					

727	ул. Торговая (от ул. Кулевская до ул. Строительной) поселок Березняковский	0,459	0,000	0	0,000	0	0,000	0	0,000	0	0,000	0							
728	ул. Междуреченская п. Верхний Бор	0,875	0,325	37	0,325	37	0,325	37	0,325	37	0,325	37							
729	перулок Озерный-2 п. Верхний Бор (ул. Марьянская - Марьянская, 21)	0,380	0,000	0	0,000	0	0,000	0	0,000	0	0,000	0							
730	подъездная дорога к ООО "Родник"	0,600	0,600	100	0,600	100	0,600	100	0,600	100	0,600	100							
731	Салаирский тракт - ул. Марьянская (через санаторий) п. Верхний Бор	0,276	0,276	100	0,276	100	0,276	100	0,276	100	0,276	100							
732	ул. Туристская (Верхний Бор)	0,403	0,000	0	0,000	0	0,000	0	0,000	0	0,000	0							
733	ул. Междуреченская п. Верхний Бор (от перулок Озерный до Салаирский Тракт)	0,441	0,231	52	0,231	52	0,231	52	0,231	52	0,231	52							
734	ул. Липовая (мкр. Три Сосны)	0,752	0,752	100	0,752	100	0,752	100	0,752	100	0,752	100							
735	ул. Малиновая (мкр. Три Сосны)	0,734	0,734	100	0,734	100	0,734	100	0,734	100	0,734	100							
736	ул. Михаила Пришвина (мкр. Три Сосны)	0,736	0,736	100	0,736	100	0,736	100	0,736	100	0,736	100							
737	ул. тулик Песчаный (мкр. Три Сосны)	0,337	0,337	100	0,337	100	0,337	100	0,337	100	0,337	100							
738	подъезд к дому №1 Салаирский тракт, 10 км.	0,080	0,080	100	0,080	100	0,080	100	0,080	100	0,080	100							
739	подъезд к дому № 16, 18, 20, 22 Салаирский тракт, 10 км.	0,900	0,000	0	0,000	0	0,000	0	0,000	0	0,000	0							
740	площадка для отстоя грузового автотранспорта (ул. Магистральная - ул. Избышева)	0,000	0,000	100	0,000	100	0,000	100	0,000	100	0,000	100							
741	Подъезд к мусульманскому кладбищу	0,500	0,500	100	0,500	100	0,500	100	0,500	100	0,500	100							
742	от ул. Родная вдоль Казаровская, 1 Б и Казаровская, 1А с выездом на ул. Казаровскую	0,188	0,188	100	0,188	100	0,188	100	0,188	100	0,188	100							
743	от ул. Славянская, 9А до ул. Казаровскую	0,141	0,141	100	0,141	100	0,141	100	0,141	100	0,141	100							
744	ул. Рублевская	0,200	0,200	100	0,200	100	0,200	100	0,200	100	0,200	100							
745	Подъезд к с/т "Виктория-1" (от с/т "Лаванда")	3,000	0,000	0	0,000	0	0,000	0	0,000	0	0,000	0							
746	Подъезд к с/т "Осень-1" (Салаирский тракт - с/т "Дружба", "Здоровье")	1,100	0,000	0	0,000	0	0,000	0	0,000	0	0,000	0							
747	Подъезд к с/т "Осень-2"	0,050	0,050	100	0,050	100	0,050	100	0,050	100	0,050	100							
748	Подъезд к с/т "Березка"	0,330	0,330	100	0,330	100	0,330	100	0,330	100	0,330	100							
749	Подъезд к с/т "Зеленая роща", "Светлячок"	2,400	0,900	38	0,900	38	0,900	38	0,900	38	0,900	38							
750	Подъезд к с/т "Сосновая поляна"	1,890	1,890	100	1,890	100	1,890	100	1,890	100	1,890	100							
751	Подъезд к с/т "Рябинушка", "Русское поле"	3,132	3,132	100	3,132	100	3,132	100	3,132	100	3,132	100							
752	Подъезд к с/т "Липовый остров"	5,164	3,500	68	3,500	68	3,500	68	3,500	68	3,500	68							
753	Подъезд к с/т "Лаванда"	2,521	2,521	100	2,521	100	2,521	100	2,521	100	2,521	100							
754	Подъезд к с/т "Ландыш", "Текстильщик"	4,959	4,959	100	4,959	100	4,959	100	4,959	100	4,959	100							
755	Подъезд к с/т "Приволье"	1,285	1,285	100	1,285	100	1,285	100	1,285	100	1,285	100							
756	Подъезд к с/т "Моторостроитель"	9,261	9,261	100	9,261	100	9,261	100	9,261	100	9,261	100							
757	Подъезд к с/т "Незабудка"	1,189	1,189	100	1,189	100	1,189	100	1,189	100	1,189	100							
758	Подъезд к с/т "Сомолор"	2,760	2,760	100	2,760	100	2,760	100	2,760	100	2,760	100							
759	Подъезд к с/т "Иволга", "Аэроприбор-1"	2,530	2,530	100	2,530	100	2,530	100	2,530	100	2,530	100							
760	Подъезд к с/т "Виктория"	1,452	1,452	100	1,452	100	1,452	100	1,452	100	1,452	100							
761	Подъезд к с/т "Дорожник"	0,871	0,000	0	0,000	0	0,000	0	0,000	0	0,000	0							
762	Подъезд к с/т "Ясень"	1,955	0,000	0	0,000	0	0,000	0	0,000	0	0,000	0							
763	Подъезд к с/т "Медик"	3,000	0,491	16	0,491	16	0,491	16	0,491	16	0,491	16							
764	Подъезд к с/т "Лесная Поляна"	1,400	1,400	100	1,400	100	1,400	100	1,400	100	1,400	100							
765	Подъезд к с/т "Ямбург"	0,300	0,300	100	0,300	100	0,300	100	0,300	100	0,300	100							
766	Подъезд к с/т "Сосенка"	0,860	0,000	0	0,000	0	0,000	0	0,000	0	0,000	0							
767	Подъезд к с/т "Журавленый остров"	0,160	0,000	0	0,000	0	0,000	0	0,000	0	0,000	0							
768	Подъезд к с/т "Полянка"	1,000	0,000	0	0,000	0	0,000	0	0,000	0	0,000	0							
769	ул. 2-я Западная	0,139	0,139	100	0,139	100	0,139	100	0,139	100	0,139	100							
770	ул. 3-я Западная	0,215	0,215	100	0,215	100	0,215	100	0,215	100	0,215	100							

771	ул. 1-я Западная	0,070	0,070	100	0,070	100	0,070	100	0,070	100	0,070	100
772	ул. 1-я Северная	0,100	0,000	0	0,000	0	0,000	0	0,000	0	0,000	0
773	ул. 4-я Северная	0,870	0,000	0	0,000	0	0,000	0	0,000	0	0,000	0
774	ул. 5-я Северная	0,692	0,692	100	0,692	100	0,692	100	0,692	100	0,692	100
775	ул. 6-я Северная	0,450	0,450	100	0,450	100	0,450	100	0,450	100	0,450	100
776	проезд от ул. 2-я Северная до ул. 5-я Северная	0,480	0,000	0	0,480	100	0,480	100	0,480	100	0,480	100
777	ул. 2-я Северная	0,490	0,000	0	0,000	0	0,000	0	0,000	0	0,000	0
778	ул. 3-я Северная	0,410	0,000	0	0,000	0	0,000	0	0,000	0	0,000	0
779	Проезд до ул. 5-я Северная от подъезда к с/т "Северное"	0,370	0,370	100	0,370	100	0,370	100	0,370	100	0,370	100
780	Проезд от ул. Зимняя до п. Меллиораторов	0,243	0,243	100	0,243	100	0,243	100	0,243	100	0,243	100
781	ул. Угорская	0,761	0,000	0	0,000	0	0,000	0	0,000	0	0,000	0
782	ул. Сальская	0,617	0,000	0	0,000	0	0,000	0	0,000	0	0,000	0
783	ул. Спасская	0,200	0,000	0	0,000	0	0,000	0	0,000	0	0,000	0
784	ул. Ишимская	0,200	0,000	0	0,000	0	0,000	0	0,000	0	0,000	0
785	ул. Надымская	0,803	0,000	0	0,000	0	0,000	0	0,000	0	0,000	0
786	ул. Снежная	0,530	0,000	0	0,000	0	0,000	0	0,000	0	0,000	0
787	ул. Самолетская	0,770	0,000	0	0,000	0	0,000	0	0,000	0	0,000	0
788	ул. Мансийская	0,265	0,000	0	0,000	0	0,000	0	0,000	0	0,000	0
789	ул. Ненецкая	0,830	0,000	0	0,000	0	0,000	0	0,000	0	0,000	0
790	ул. Апрельская	0,328	0,000	0	0,000	0	0,000	0	0,000	0	0,000	0
791	ул. Когальмская	1,045	0,000	0	0,000	0	0,000	0	0,000	0	0,000	0
792	ул. Хвойная	0,280	0,000	0	0,000	0	0,000	0	0,000	0	0,000	0
793	ул. Хантыйская	0,358	0,000	0	0,000	0	0,000	0	0,000	0	0,000	0
794	проезд от дома № 4 по ул. Меллиораторов до бани Меллиораторов	0,098	0,000	0	0,000	0	0,000	0	0,000	0	0,000	0
795	Объездная дорога п. Меллиораторов	1,153	1,153	100	1,153	100	1,153	100	1,153	100	1,153	100
796	Подъезд к с/т "Ясный"	0,075	0,075	100	0,075	100	0,075	100	0,075	100	0,075	100
797	Подъезд к с/т "Ромашка" 18 км	2,800	2,800	100	2,800	100	2,800	100	2,800	100	2,800	100
798	Подъезд к с/т "Строитель-3"	2,037	2,037	100	2,037	100	2,037	100	2,037	100	2,037	100
799	Подъезд к с/т "Подорожник", Тополек	3,040	2,940	97	2,940	97	2,940	97	2,940	97	2,940	97
800	Подъезд к с/т "Факел"	1,498	1,498	100	1,498	100	1,498	100	1,498	100	1,498	100
801	Подъезд к с/т "Огонек"	0,300	0,300	100	0,300	100	0,300	100	0,300	100	0,300	100
802	Подъезд к с/т "Меморатор"	0,030	0,030	100	0,030	100	0,030	100	0,030	100	0,030	100
803	Подъезд к с/т "Домостроитель"	0,100	0,000	0	0,000	0	0,000	0	0,000	0	0,000	0
804	Подъезд к с/т "Трасовик"	0,020	0,020	100	0,020	100	0,020	100	0,020	100	0,020	100
805	Подъезд к с/т "Меморатор", "Малина"	1,276	0,256	20	0,256	20	0,256	20	0,256	20	0,256	20
806	Подъезд к с/т "Салют"	0,373	0,373	100	0,373	100	0,373	100	0,373	100	0,373	100
807	Подъезд к с/т "Энергетик", "Царева"	0,957	0,957	100	0,957	100	0,957	100	0,957	100	0,957	100
808	Подъезд к с/т "Светлячок"	0,500	0,000	0	0,000	0	0,000	0	0,000	0	0,000	0
809	Подъезд к с/т "ДСК-500"	1,073	0,000	0	0,000	0	0,000	0	0,000	0	0,000	0
810	Подъезд к с/т "Василек"	1,270	0,000	0	0,000	0	0,000	0	0,000	0	0,000	0
811	Подъезд к с/т "Северное"	1,150	0,000	0	0,000	0	0,000	0	0,000	0	0,000	0
812	12 км Велижанского тракта до дома № 1, 2, 3 (Большое Царево)	1,820	0,000	0	0,000	0	0,000	0	0,000	0	0,000	0
813	Подъезд к с/т "Флагка"	0,038	0,038	100	0,038	100	0,038	100	0,038	100	0,038	100
814	Подъезд к с/т "Большое Царева-1" (от с/б "Факел")	0,140	0,140	100	0,140	100	0,140	100	0,140	100	0,140	100
815	Подъезд к с/т "Большое Царева-2" (от с/т "Большое Царева-1")	0,230	0,230	100	0,230	100	0,230	100	0,230	100	0,230	100
816	Подъезд к с/т "Большое Царева-3" (от с/т "Большое Царева-1")	0,480	0,480	100	0,480	100	0,480	100	0,480	100	0,480	100
	Итого по группе В	174,380	94,999	100	96,159	100	96,159	100	96,159	100	96,159	100
	Межквартальные проезды	32,952	31,654	100	31,654	100	31,654	100	31,654	100	31,654	100
	Всего ЦАО	326,983	245,103	100	246,804	100	246,804	100	246,804	100	246,804	100
	Управа Ленинского административного округа											
	Группа А											
817	ул. Пермякова (старая) (ул. 50 лет Октября- ул. Республика)	1,039	1,039	100	1,039	100	1,039	100	1,039	100	1,039	100
818	пр. Геологоразведчиков (ул. Мельникайте-ул. Пермякова)	1,851	1,851	100	1,851	100	1,851	100	1,851	100	1,851	100
819	проезд Геологоразведчиков (пр. Геологоразведчиков - ул. 50 лет ВЛКСМ)	0,222	0,222	100	0,222	100	0,222	100	0,222	100	0,222	100

855	проезд от ул. Ивана Крылова до ДЮСШ "Старт XXI век", ул. Судостроителей (ул. Чекстов-ул. Домостроителей)	0,816	0,816	100	0,816	100	0,816	100	0,816	100	100	0,816	100
856	ул. Судостроителей (ул. Чекстов-ул. Домостроителей)	2,531	2,531	100	2,531	100	2,531	100	2,531	100	100	2,531	100
857	ул. К. Заслонова (ул. Судостроителей - ул. К. Заслонова)	1,255	1,255	100	1,255	100	1,255	100	1,255	100	100	1,255	100
858	ул. Вересковая	0,359	0,359	100	0,359	100	0,359	100	0,359	100	100	0,359	100
859	ул. Казачьи Луга	0,877	0,877	100	0,877	100	0,877	100	0,877	100	100	0,877	100
860	ул. Мебельщиков	0,506	0,506	100	0,506	100	0,506	100	0,506	100	100	0,506	100
861	ул. Лесопарковая	1,417	1,417	100	1,417	100	1,417	100	1,417	100	100	1,417	100
862	ул. Судостроителей - ул. К. Заслонова (ул. К. Заслонова-до юнца)	0,758	0,758	100	0,758	100	0,758	100	0,758	100	100	0,758	100
863	ул. Судостроителей - ул. Домостроителей	0,476	0,476	100	0,476	100	0,476	100	0,476	100	100	0,476	100
864	ул. Маршала Захарова (ул. Дружбы-ул. Академика Сахарова)	0,700	0,700	100	0,700	100	0,700	100	0,700	100	100	0,700	100
865	ул. Брянская	0,296	0,296	100	0,296	100	0,296	100	0,296	100	100	0,296	100
866	ул. Новаторов (ул. Республикн-территория АЭС)	0,583	0,583	100	0,583	100	0,583	100	0,583	100	100	0,583	100
867	Проезд между рынком "Привоз" и КСК	0,307	0,307	100	0,307	100	0,307	100	0,307	100	100	0,307	100
868	ул. Толчева (ул. Тимофея Чаркова-ул. маршала Захарова)	0,450	0,450	100	0,450	100	0,450	100	0,450	100	100	0,450	100
869	Белжанский тракт - Тюменские горэлектросети"	1,586	1,586	100	1,586	100	1,586	100	1,586	100	100	1,586	100
870	ул. Энтузиастов (от начала - ул. Юбилейная)	0,373	0,373	100	0,373	100	0,373	100	0,373	100	100	0,373	100
871	ул. Алексея Маресьева	0,731	0,731	100	0,731	100	0,731	100	0,731	100	100	0,731	100
872	ул. Камчатская	2,413	2,413	100	2,413	100	2,413	100	2,413	100	100	2,413	100
873	ул. Кедровая (ул. Домостроителей-ул. Кедровая, 135)	0,947	0,947	100	0,947	100	0,947	100	0,947	100	100	0,947	100
	Итого I группа Б	51,955	51,955		51,955		51,955		51,955			51,955	
	Группа В												
874	ул. Барыбинская (до ул. Элеваторная) (ул. Барыбинская, 36 - ул. Барыбинская, 41)	0,339	0,339	100	0,339	100	0,339	100	0,339	100	100	0,339	100
875	Велижанский тракт-примбаза	1,590	1,590	100	1,590	100	1,590	100	1,590	100	100	1,590	100
876	ул. Феликса Арменова (ул. Просторная - ул. Пражская)	0,989	0,989	100	0,989	100	0,989	100	0,989	100	100	0,989	100
877	ул. Волоколамская (ул. Мельникайте - до конца улицы)	0,059	0,000	0	0,000	0	0,000	0	0,000	0	0	0,000	0
878	ул. Промышленная (Разворотное кольцо автобусного маршрута № 54 - ул. Промышленная, 71)	0,269	0,269	100	0,269	100	0,269	100	0,269	100	100	0,269	100
879	ул. Курская (ул. Мельникайте- ул. Курская)	0,105	0,105	100	0,105	100	0,105	100	0,105	100	100	0,105	100
880	проезд от ул. Республики, 256, корп.2 до ул. Республики, 252, корп. 10	1,000	0,160	16	0,160	16	0,160	16	0,160	16	16	0,160	16
881	проезд от ул. Республики до ул. Республики, 278а	1,360	1,360	100	1,360	100	1,360	100	1,360	100	100	1,360	100
882	1-й переулок Гагарина (1-й пер. Гагарина - ул. Постемкина)	0,335	0,335	100	0,335	100	0,335	100	0,335	100	100	0,335	100
883	2-й переулок Гагарина (2-й пер. Гагарина, 1 - ул. Постемкина)	0,328	0,328	100	0,328	100	0,328	100	0,328	100	100	0,328	100
884	3-й переулок Гагарина (ул. Гагарина - ул. Литейщиков)	0,133	0,133	100	0,133	100	0,133	100	0,133	100	100	0,133	100
885	4-й переулок Гагарина (ул. Гагарина - ул. Литейщиков)	0,160	0,160	100	0,160	100	0,160	100	0,160	100	100	0,160	100
886	проезд от дома № 16 по ул. Гагарина до перегравы	0,778	0,000	0	0,000	0	0,000	0	0,000	0	0	0,000	0
887	ул. Гагарина	0,915	0,915	100	0,915	100	0,915	100	0,915	100	100	0,915	100
888	ул. поста Габдуллы Тукая	0,890	0,890	100	0,890	100	0,890	100	0,890	100	100	0,890	100
889	ул. Земляных (ул. Муромская- ул. Муромская, 31)	0,808	0,808	100	0,808	100	0,808	100	0,808	100	100	0,808	100
890	ул. Бирозова (ул. Бирозова, 6- ул. Малышева)	0,359	0,359	100	0,359	100	0,359	100	0,359	100	100	0,359	100
891	ул. Маршала (ул. Бирозова-ул. Малышева, 35)	0,142	0,142	100	0,142	100	0,142	100	0,142	100	100	0,142	100

892	ул. Королева (ул. Малышева - до конца)	0,421	0,421	100	0,421	100	0,421	100	0,421	100	0,421	100
893	ул. Блохера , (ул. Малышева-ул. Блохера, 11)	0,425	0,425	100	0,425	100	0,425	100	0,425	100	0,425	100
894	проезд от ул. поэта Габдуллы Тукая до ул. Матмасовская	0,167	0,167	100	0,167	100	0,167	100	0,167	100	0,167	100
895	ул. Капитана Плахина (ул. Капитана Плахина, 1- ул. Ершова)	0,279	0,279	100	0,279	100	0,279	100	0,279	100	0,279	100
896	ул. Дальняя	1,491	1,491	100	1,491	100	1,491	100	1,491	100	1,491	100
897	ул. Глинки (ул. Ползунова - ул. Глинки, 20)	0,846	0,846	100	0,846	100	0,846	100	0,846	100	0,846	100
898	ул. Пятницкая (ул. Шимдта - ул. Феликса Аржанова)	0,438	0,438	100	0,438	100	0,438	100	0,438	100	0,438	100
899	ул. Лебяжья (ул. Тимофея Чаркова-ул. Феликса Аржанова)	0,732	0,732	100	0,732	100	0,732	100	0,732	100	0,732	100
900	ул. 50 лет Победы (ул. 50 лет победы, 1- ул. Тимофея Чаркова)	0,827	0,827	100	0,827	100	0,827	100	0,827	100	0,827	100
901	ул. Просторная (ул.Шимдта-ул. Феликса Аржанова)	0,756	0,756	100	0,756	100	0,756	100	0,756	100	0,756	100
902	ул. Новокузнецкая (ул. Академика Сахарова - до конца)	0,723	0,723	100	0,723	100	0,723	100	0,723	100	0,723	100
903	ул.Юганская (ул.Юганская, 1- ул. 50 лет Победы)	0,334	0,225	67	0,225	67	0,225	67	0,225	67	0,225	67
904	ул. Нефтяников	1,143	1,143	100	1,143	100	1,143	100	1,143	100	1,143	100
905	ул. поэта Мусы Джалиля	0,497	0,497	100	0,497	100	0,497	100	0,497	100	0,497	100
906	ул. Кубасова	0,301	0,301	100	0,301	100	0,301	100	0,301	100	0,301	100
907	ул. Матмасовская	0,296	0,296	100	0,296	100	0,296	100	0,296	100	0,296	100
908	ул. Муромская	0,237	0,237	100	0,237	100	0,237	100	0,237	100	0,237	100
909	ул. Тальниковая	0,302	0,302	100	0,302	100	0,302	100	0,302	100	0,302	100
910	Велижанский тракт - до базы ОМОН	0,386	0,386	100	0,386	100	0,386	100	0,386	100	0,386	100
911	Проезд от 5 км Велижанского тракта	0,262	0,262	100	0,262	100	0,262	100	0,262	100	0,262	100
912	ул. Венская (ул. Шимдта-ул. Феликса Аржанова)	0,378	0,378	100	0,378	100	0,378	100	0,378	100	0,378	100
913	ул. Соловьиная (ул. Журавлиная - ул. Соловьиная, 13)	0,396	0,396	100	0,396	100	0,396	100	0,396	100	0,396	100
914	ул. Литовская (ул. Журавлиная - конец улицы)	0,208	0,208	100	0,208	100	0,208	100	0,208	100	0,208	100
915	ул. Егорьевская (ул. Егорьевская, 1- до конца)	0,341	0,341	100	0,341	100	0,341	100	0,341	100	0,341	100
916	ул. Клубная (ул. маршала Захарова -ул. Академика Сахарова)	1,013	1,013	100	1,013	100	1,013	100	1,013	100	1,013	100
917	ул. Журавлиная (ул. Клубная-ул. Малышева)	1,271	1,271	100	1,271	100	1,271	100	1,271	100	1,271	100
918	ул. Архитекторов (ул. Клубная-пер. Малышева)	1,474	1,474	100	1,474	100	1,474	100	1,474	100	1,474	100
919	проезд от дома № 11, корп.2 по ул. Архитекторов до дома № 1, корп.2поул. Андреевская	0,265	0,265	100	0,265	100	0,265	100	0,265	100	0,265	100
920	ул. Андреевская (ул. Андреевская, 16 корп. 2- ул. Андреевская, 24)	0,045	0,000	0	0,000	0	0,000	0	0,000	0	0,000	0
921	пер. Никольский	0,708	0,708	100	0,708	100	0,708	100	0,708	100	0,708	100
922	зад от Тобольского Тракта к оз. Круглое	0,260	0,260	100	0,260	100	0,260	100	0,260	100	0,260	100
923	ул. Верхнетарманская	0,227	0,000	0	0,000	0	0,000	0	0,000	0	0,000	0
924	ул. Ясная	0,209	0,087	42	0,087	42	0,087	42	0,087	42	0,087	42
925	переулок Тимофея Чаркова (от ул. Тимофея Чаркова до дома № 2 переулка Тимофея Чаркова)	0,687	0,687	100	0,687	100	0,687	100	0,687	100	0,687	100
926	проезд Юганский	0,588	0,588	100	0,588	100	0,588	100	0,588	100	0,588	100
927	ул. Шимдта	1,063	1,063	100	1,063	100	1,063	100	1,063	100	1,063	100
928	ул. Пионерская (ул. Ф. Аржанова-ул. Шимдта)	0,492	0,492	100	0,492	100	0,492	100	0,492	100	0,492	100
929	ул.Надежда (ул.Шимдта-ул.Феликса Аржанова)	0,112	0,112	100	0,112	100	0,112	100	0,112	100	0,112	100
930	ул.Монолитная (ул. Шимдта-ул. Феликса Аржанова)	0,560	0,560	100	0,560	100	0,560	100	0,560	100	0,560	100
931	ул. Белоярская	0,255	0,255	100	0,255	100	0,255	100	0,255	100	0,255	100
932	ул. Утренняя	0,780	0,780	100	0,780	100	0,780	100	0,780	100	0,780	100
933	ул. Ползунова (ул. Ползунова, 2 - ул. Ершова)	0,570	0,000	0	0,000	0	0,000	0	0,000	0	0,000	0

1024	проезд от ул. Кедровая до домов № 10 28	0,500	0,070	14	0,070	14	0,070	14					
1025	ул. Мусоргского (ул. Потемкина - ул. Ершова)	0,977	0,977	100	0,977	100	0,977	100					
1026	ул. Изумрудная	0,985	0,985	100	0,985	100	0,985	100					
1027	ул. Ушакова (ул. Литейщиков-ул. Дружбы)	0,200	0,200	100	0,200	100	0,200	100					
1028	ул. Макарова (ул. Макарова, 11 - ул. Макарова, 73)	0,180	0,180	100	0,180	100	0,180	100					
1029	ул. Ермака (ул. Ермака, 2 - ул. Ермака, 29)	1,330	1,330	100	1,330	100	1,330	100					
1030	ул. Нахимова (ул. Гагарина - ул. Жуковского)	0,260	0,260	100	0,260	100	0,260	100					
1031	ул. Марини Расковой (ул. Марини Расковой, 1 - ул. Марини Расковой, 55)	1,300	1,300	100	1,300	100	1,300	100					
1032	ул. Алябьева (ул. Потемкина-ул. Ершова)	0,390	0,390	100	0,390	100	0,390	100					
1033	ул. Шоссейная (ул. Потемкина - ул. Кулибина)	0,211	0,211	100	0,211	100	0,211	100					
1034	ул. Литейщиков (ул. Нахимова - ул. Данная)	0,360	0,360	100	0,360	100	0,360	100					
1035	ул. Потемкина (ул. Судоромогинная - ул. Кулибина)	0,355	0,355	100	0,355	100	0,355	100					
1036	ул. Вологодская	0,396	0,396	100	0,396	100	0,396	100					
1037	ул. Подольская	0,430	0,430	100	0,430	100	0,430	100					
1038	ул. Элеваторная	0,657	0,657	100	0,657	100	0,657	100					
1039	ул. Уренгойская (ул. Чекистов-до конца улицы)	0,563	0,563	100	0,563	100	0,563	100					
1040	ул. Югорская	0,500	0,500	100	0,500	100	0,500	100					
1041	Садоводческие общества												
1042	подъезд к ПТСК "Плодовое"	0,378	0,378	100	0,378	100	0,378	100					
1043	подъезд к СНТ "Сирень" (Велижанский тракт"-СНТ"Сирень")	0,296	0,296	100	0,296	100	0,296	100					
1044	подъезд к СНТ "Зеленый дол"	1,756	1,756	100	1,756	100	1,756	100					
1045	подъезд к СНТ "Якорь"	0,221	0,221	100	0,221	100	0,221	100					
1046	подъезд к СНТ "Провское"	2,676	2,676	100	2,676	100	2,676	100					
	Итого Группа В	92,490	84,402		84,402		84,402						
	Межквартирные проезды:	34,022	32,142		32,142		32,142						
	Всего ПАО	188,907	178,939		178,939		178,939						
	Улрва Кашильского округа												
	Группа А оборудованная дождеприемными, смотровыми колодцами.												
1047	ул. Баумана	0,266	0,266	100	0,266	100	0,266	100					
1048	ул. Гаселло (обход г. Тюмени - Пархоменко)	0,914	0,914	100	0,914	100	0,914	100					
1049	ул. Толстого (ул.Халтурина- ул.Луначарского, ул. Ямская - ул.Полярная)	0,756	0,756	100	0,756	100	0,756	100					
	Группа А не оборудованная дождеприемными, смотровыми колодцами.												
1050	ул. Рабочая (ул. Правды - ул. Чаплина)	0,467	0,467	100	0,467	100	0,467	100					
1051	ул. Анатолия Семенова (старое название ул. Рабочая д. Плеханово)	0,745	0,745	100	0,745	100	0,745	100					
1052	ул.Московский тракт (проезд к РОВД)	0,940	0,940	100	0,940	100	0,940	100					
1053	ул. Фрунзе	0,095	0,095	100	0,095	100	0,095	100					
1054	ул. Курчатова	0,490	0,490	100	0,490	100	0,490	100					
1055	ул.Казанская (ул.Нагорная- ул.Луначарского)	0,120	0,120	100	0,120	100	0,120	100					
1056	ул. Коммунистическая (ул.Рыльева - ул.Ямская)	1,656	1,656	100	1,656	100	1,656	100					
1057	подъезд к площадке по ул. Авторемонтной	0,163	0,163	100	0,163	100	0,163	100					
1058	ул. Анатолия Замкова (старое название ул. Восточная с. Угашево)	0,362	0,362	100	0,362	100	0,362	100					
1059	ул. Троицкая (старое название ул.Гагарина п. Рошино)	1,137	1,137	100	1,137	100	1,137	100					

1104	ул. Кремлевская	0,810	0,810	100	0,810	100	0,810	100	0,810	100
1105	ул. Ленинградская	2,286	2,286	100	2,286	100	2,286	100	2,286	100
1106	ул. Магнитогорская (проезд к "Зеленстрой")	0,200	0,200	100	0,200	100	0,200	100	0,200	100
1107	ул. Молодогвардейцев (Чернышевский тракт-Калинина)	0,810	0,810	100	0,810	100	0,810	100	0,810	100
1108	ул. Молодогвардейцев (Калинина-Молодогвардейцев 73)	0,408	0,408	100	0,408	100	0,408	100	0,408	100
1109	ул. Невская	1,216	1,216	100	1,216	100	1,216	100	1,216	100
1110	ул. Новая	0,770	0,770	100	0,770	100	0,770	100	0,770	100
1111	ул. Новоселов (Волгоградская - Португавя)	0,961	0,961	100	0,961	100	0,961	100	0,961	100
1112	ул. Новосибирская (Волгоградская-Магнитогорская)	1,155	1,155	100	1,155	100	1,155	100	1,155	100
1113	ул. Парковая	1,248	1,248	100	1,248	100	1,248	100	1,248	100
1114	ул. Старопольская (9 Января - Гастелло)	0,880	0,880	100	0,880	100	0,880	100	0,880	100
1115	ул. Тимирязева (Московский тракт-Транспортная)	0,164	0,164	100	0,164	100	0,164	100	0,164	100
1116	ул. Тимирязева (Ленинградская-Транспортная)	0,755	0,755	100	0,755	100	0,755	100	0,755	100
1117	ул. Тимирязева (Чернышевский тракт-Ленинградская)	0,572	0,572	100	0,572	100	0,572	100	0,572	100
1118	ул. Транспортная (ул. Пархоменко-ул. Невская)	0,119	0,119	100	0,119	100	0,119	100	0,119	100
1119	ул. Транспортная (ул. Пархоменко-ул. Тимирязева)	0,158	0,158	100	0,158	100	0,158	100	0,158	100
1120	ул. Транспортная (Московский тракт-Интернациональный)	0,372	0,372	100	0,372	100	0,372	100	0,372	100
1121	ул. Транспортная (Тимирязева - Московский тракт)	0,214	0,214	100	0,214	100	0,214	100	0,214	100
1122	ул. Транспортная (Интернациональная - Мира)	0,522	0,522	100	0,522	100	0,522	100	0,522	100
1123	ул. Федерации (Интернациональная-К.Маркса)	0,367	0,367	100	0,367	100	0,367	100	0,367	100
1124	ул. Федерации (Интернациональная-Португавя)	0,527	0,527	100	0,527	100	0,527	100	0,527	100
1125	ул. Комаровская (старое название ул. Школьная)	1,012	1,012	100	1,012	100	1,012	100	1,012	100
1126	ул. Уздечная (д. Комарово) Московский тракт - Губарьская	2,440	2,440	100	2,440	100	2,440	100	2,440	100
1127	ул. Уздечная (д. Комарово) ул. Губарьская - ул. Спасская	2,839	2,839	100	2,839	100	2,839	100	2,839	100
1128	ул. Кубанская (Панфиловцев-Гастелло)	0,235	0,235	100	0,235	100	0,235	100	0,235	100
1129	ул. Революции	2,853	2,853	100	2,853	100	2,853	100	2,853	100
1130	ул. Калужская	1,120	1,120	100	1,120	100	1,120	100	1,120	100
1131	ул. Союзная	1,562	1,562	100	1,562	100	1,562	100	1,562	100
1132	ул. Шахтеров (Сахарцева-Девуртская)	0,758	0,758	100	0,758	100	0,758	100	0,758	100
1133	ул. Техническая	0,747	0,747	100	0,747	100	0,747	100	0,747	100
1134	ул. Кушинецкая (Молодежная до ж/д путей)	0,451	0,451	100	0,451	100	0,451	100	0,451	100
1135	ул. Южная	1,516	1,516	100	1,516	100	1,516	100	1,516	100
1136	ул. Плехановская (старое название ул. Полевая Плеханово)	0,182	0,182	100	0,182	100	0,182	100	0,182	100
1137	ул. Куйбышева	2,015	2,015	100	2,015	100	2,015	100	2,015	100
1138	ул. Колхозная (Мельникайте-Девдогол)	0,591	0,591	100	0,591	100	0,591	100	0,591	100
1139	ул. Свехозная	2,357	2,357	100	2,357	100	2,357	100	2,357	100
1140	ул. Тракторная	2,212	2,212	74	2,212	100	2,212	100	2,212	100
1141	ул. Сибирская	1,293	1,293	100	1,293	100	1,293	100	1,293	100
1142	ул. Виктора Худякова	0,511	0,511	100	0,511	100	0,511	100	0,511	100
1143	ул. Пышминская	2,858	2,858	100	2,858	100	2,858	100	2,858	100
1144	ул. Лопарева	0,210	0,210	100	0,210	100	0,210	100	0,210	100
1145	"Лесник" (д.с/о «Лесник» в д. Плеханово)	1,600	1,600	100	1,600	100	1,600	100	1,600	100
1146	"Ручеек" (от поворота на дачи Московский тракт перед постом ГАИ до ул. Вокзальная п. Угшево)	5,169	5,169	100	5,169	100	5,169	100	5,169	100
1147	ул. Московский тракт от ул. 3-Космодемьянской до ул. Тракторная	0,537	0,537	100	0,537	100	0,537	100	0,537	100

1148	ул. Привокзальная (ул. Первомайская - жид вокзал (административное здание))	0,823	0,823	100	0,823	100	0,823	100	0,823	100
1149	ул. Железнодорожная (ул. Коммуны ул. Чернышевского)	0,276	0,276	100	0,276	100	0,276	100	0,276	100
1150	ул. Урожайная	0,736	0,736	100	0,736	100	0,736	100	0,736	100
1151	ул. Военная	0,953	0,953	100	0,953	100	0,953	100	0,953	100
1152	ул. Гайдара (ул. Розы Люксембург - ул. Гранитная)	0,450	0,450	100	0,450	100	0,450	100	0,450	100
1153	ул. Демократическая	0,740	0,740	100	0,740	100	0,740	100	0,740	100
1154	ул. Достоевского	0,287	0,287	100	0,287	100	0,287	100	0,287	100
1155	ул. Иригонская (Ямская-Комбинатская)	0,603	0,603	100	0,603	100	0,603	100	0,603	100
1156	ул. Калининская (пр.Воронинские горы - р. Тура)	0,599	0,599	100	0,599	100	0,599	100	0,599	100
1157	ул. Калининская (тулик)	0,110	0,110	100	0,110	100	0,110	100	0,110	100
1158	ул. Каширская (Смоленская-Туринская)	0,333	0,333	100	0,333	100	0,333	100	0,333	100
1159	ул. Комбинатская	0,812	0,812	100	0,812	100	0,812	100	0,812	100
1160	ул. Комбинатская	0,545	0,545	100	0,545	100	0,545	100	0,545	100
1161	ул. Коммуны (ул.Переконская-Лог ул. Нагорная)	0,622	0,622	100	0,622	100	0,622	100	0,622	100
1162	ул. Королёно	0,292	0,292	100	0,292	100	0,292	100	0,292	100
1163	ул. Кузнецова (Герцена - Смоленская)	0,352	0,352	100	0,352	100	0,352	100	0,352	100
1164	ул. Курортная	0,772	0,772	100	0,772	100	0,772	100	0,772	100
1165	ул. Летняя	0,393	0,393	100	0,393	100	0,393	100	0,393	100
1166	ул. Механизаторов	0,942	0,942	100	0,942	100	0,942	100	0,942	100
1167	ул. Михаила Яценко (старое название ул. Молодежная Рошино)	0,683	0,683	100	0,683	100	0,683	100	0,683	100
1168	ул. Крутицкой (Каширская-Камышинская)	0,251	0,251	100	0,251	100	0,251	100	0,251	100
1169	ул. Нагорная	0,564	0,564	100	0,564	100	0,564	100	0,564	100
1170	ул. Орловская (камышинская-первомайская)	0,526	0,526	100	0,526	100	0,526	100	0,526	100
1171	ул. Победы (ул. Розы Люксембург - ул. Гранитная)	0,455	0,455	100	0,455	100	0,455	100	0,455	100
1172	ул. Радужная	0,477	0,477	100	0,477	100	0,477	100	0,477	100
1173	ул. Рылева (Тюменская-Колледж)	0,275	0,275	100	0,275	100	0,275	100	0,275	100
1174	ул. Степана Халтурина	0,580	0,580	100	0,580	100	0,580	100	0,580	100
1175	ул. Светлая	0,364	0,364	100	0,364	100	0,364	100	0,364	100
1176	ул. Свободы (ул. Болотникова - ул. Коммунистическая)	1,326	1,326	100	1,326	100	1,326	100	1,326	100
1177	ул. Смоленская (Первомайская - Камышинская)	0,360	0,360	100	0,360	100	0,360	100	0,360	100
1178	ул. Хлебная (старое название ул. Туринская д. Боролдино)	0,624	0,624	100	0,624	100	0,624	100	0,624	100
1179	ул. Хлебная (старое название ул. Туринская д. Боролдино)	0,362	0,362	100	0,362	100	0,362	100	0,362	100
1180	ул. Тюменская	0,674	0,674	100	0,674	100	0,674	100	0,674	100
1181	ул. Урожайная (проезд ул.Выборгская-Урожайный 22)	0,673	0,673	100	0,673	100	0,673	100	0,673	100
1182	ул. Фридриха Энгельса	0,698	0,698	100	0,698	100	0,698	100	0,698	100
1183	ул. Черепанова	1,480	1,480	100	1,480	100	1,480	100	1,480	100
1184	ул. Школьная, с. Утешиво	0,315	0,315	100	0,315	100	0,315	100	0,315	100
1185	ул. Ялutorовская	0,728	0,728	100	0,728	100	0,728	100	0,728	100
1186	ул. Красноармейская	0,129	0,129	100	0,129	100	0,129	100	0,129	100
1187	Проезд ул. Агаторомная – ул. Ямская	0,505	0,505	100	0,505	100	0,505	100	0,505	100
1188	Проезд февральский	0,200	0,200	100	0,200	100	0,200	100	0,200	100
1189	ул. Чернышевского (Гранитная - Беломорская)	0,159	0,159	100	0,159	100	0,159	100	0,159	100
1190	ул. Пролетарская (Казанская – Полевая)	0,594	0,594	100	0,594	100	0,594	100	0,594	100
1191	ул. Деловая	0,108	0,108	100	0,108	100	0,108	100	0,108	100
1192	ул. 8-е Августа	0,836	0,836	100	0,836	100	0,836	100	0,836	100
1193	ул. Беломорская	0,416	0,416	100	0,416	100	0,416	100	0,416	100
1194	ул. Гвардейская (ул. Переконская - ул. Товарное шоссе)	0,872	0,872	100	0,872	100	0,872	100	0,872	100
1195	ул. Дмитрова	1,266	1,266	100	1,266	100	1,266	100	1,266	100
1196	ул. Обленинская (старое название ул. Дачная Воронино)	0,652	0,652	100	0,652	100	0,652	100	0,652	100

1197	"Ласка", "Весна", "Париж" (от проезда Воронинские горы до с/о "Ласка", "Весна", "Париж")	2,528	2,528	100	2,528	100	2,528	100	2,528	100
1198	"Наука", "Машинистроитель" (поворот направо на доезжая дома №16 по ул. Бабарынка до с/о «Наука», «Машинистроитель».)	1,360	1,360	100	1,360	100	1,360	100	1,360	100
1199	"Ривьера" (от в/д до «Звёздящие кедрь» до с/о «Ривьера»)	0,709	0,709	100	0,709	100	0,709	100	0,709	100
1200	"Звёздящие кедрь" (от конечной 17 автобуса в Метелова до с/о «Звёздящие кедрь»)	1,210	1,210	100	1,210	100	1,210	100	1,210	100
1201	ул. Гостева	0,850	0,850	100	0,850	100	0,850	100	0,850	100
1202	ул. Счастливая	0,594	0,594	100	0,594	100	0,594	100	0,594	100
1203	ул. Небесная (старое название ул. Солнечная)	0,263	0,263	100	0,263	100	0,263	100	0,263	100
1204	ул. Лулева	0,699	0,699	100	0,699	100	0,699	100	0,699	100
1205	ул. Ипподромская	0,471	0,462	98	0,462	98	0,462	98	0,462	98
1206	ул. Переконская (ул. Чернышевского - ул. Ипподромская)	0,397	0,397	100	0,397	100	0,397	100	0,397	100
1207	ул. Фирменная	0,680	0,680	100	0,680	100	0,680	100	0,680	100
1208	ул. Молодая	0,253	0,253	100	0,253	100	0,253	100	0,253	100
1209	ул. Перестройки	0,325	0,325	100	0,325	100	0,325	100	0,325	100
1210	ул. Краснодонская	0,816	0,816	100	0,816	100	0,816	100	0,816	100
1211	ул. Тюменская	0,980	0,980	100	0,980	100	0,980	100	0,980	100
1212	Ул. Искусств (неоф. назв. проезд перед ул. Калининская (д. Клыжева))	0,324	0,324	100	0,324	100	0,324	100	0,324	100
1213	ул. Гражданская	0,143	0,143	100	0,143	100	0,143	100	0,143	100
1214	ул. Гражданская	0,095	0,095	100	0,095	100	0,095	100	0,095	100
1215	ул. Орловская	0,367	0,367	100	0,367	100	0,367	100	0,367	100
1216	ул. Крупской	0,141	0,141	100	0,141	100	0,141	100	0,141	100
1217	ул. Весенняя	0,420	0,420	100	0,420	100	0,420	100	0,420	100
1218	ул. Клязевская (старое название ул. Приозерная)	0,562	0,562	100	0,562	100	0,562	100	0,562	100
1219	ул. Пуганева	0,358	0,358	100	0,358	100	0,358	100	0,358	100
1220	ул. Черемушная	0,310	0,310	100	0,310	100	0,310	100	0,310	100
1221	ул. Демократическая	0,400	0,400	100	0,400	100	0,400	100	0,400	100
1222	проезд от ул. Л. Каретина до дома 11а по ул. Радужная	0,350	0,350	100	0,350	100	0,350	100	0,350	100
1223	пер. Нарядный	0,372	0,349	94	0,349	94	0,349	94	0,349	94
1224	ул. Гранитная (от ул. Гайдара до ул. Камышинская)	0,074	0,074	100	0,074	100	0,074	100	0,074	100
1225	А.Д. Тюмень - Каменка - гр. Свердл. Области (от поворота на д. Труфаново до рощинского кольца)	4,240	4,240	100	4,240	100	4,240	100	4,240	100
Итого группа Б		121,427	120,689		121,259		121,259		121,259	
Группа В										
1226	лож. проезд 3 кв.	0,682	0,682	100	0,682	100	0,682	100	0,682	100
1227	лож. проезд 4 кв.	0,971	0,971	100	0,971	100	0,971	100	0,971	100
1228	лож. проезд 5 кв.	1,553	1,553	100	1,553	100	1,553	100	1,553	100
1229	лож. проезд 5 кв.	0,226	0,226	100	0,226	100	0,226	100	0,226	100
1230	пр. Можайский	0,481	0,481	100	0,481	100	0,481	100	0,481	100
1231	пр. Курганский	0,370	0,370	100	0,370	100	0,370	100	0,370	100
1232	пер. Молодогоардейцев	0,749	0,749	100	0,749	100	0,749	100	0,749	100
1233	ул. Апрельская (старое название ул. Полевая Комарова)	0,167	0,167	100	0,167	100	0,167	100	0,167	100
1234	ул. Голышмановская (старое название ул. Дачная Комарова)	0,446	0,446	100	0,446	100	0,446	100	0,446	100
1235	пер. Авиации	0,236	0,236	100	0,236	100	0,236	100	0,236	100
1236	пер. Лобачевского	0,236	0,236	100	0,236	100	0,236	100	0,236	100
1237	пер. Красовского	0,232	0,232	100	0,232	100	0,232	100	0,232	100
1238	пер. Приковский	0,496	0,496	100	0,496	100	0,496	100	0,496	100
1239	пер. Енисейский	0,496	0,496	100	0,496	100	0,496	100	0,496	100
1240	пер. Пенкинский	0,253	0,253	100	0,253	100	0,253	100	0,253	100
1241	пер. Дальневосточный	0,252	0,252	100	0,252	100	0,252	100	0,252	100
1242	пер. Залотощого	0,250	0,250	100	0,250	100	0,250	100	0,250	100
1243	пер. Целинников	0,253	0,253	100	0,253	100	0,253	100	0,253	100
1244	пер. Юннатов	0,443	0,443	100	0,443	100	0,443	100	0,443	100
1245	ул. Паровозная	0,499	0,499	100	0,499	100	0,499	100	0,499	100

1246	пер. Магнитогорский	0,809	0,809	100	0,809	100	0,809	100	0,809	100		
1247	пер. Ленинградский Тулик	0,224	0,224	100	0,224	100	0,224	100	0,224	100		
1248	ул. Городская	0,200	0,200	100	0,200	100	0,200	100	0,200	100		
1249	пер. 5-й Степной	0,876	0,850	97	0,850	97	0,850	97	0,850	97		
1250	пер. 6-й Степной	0,512	0,415	81	0,415	81	0,415	81	0,415	81		
1251	пер. 7-й Степной	0,741	0,735	99	0,735	99	0,735	99	0,735	99		
1252	пер. Кузнецкий	0,225	0,225	100	0,225	100	0,225	100	0,225	100		
1253	пер. Бабушкина	0,249	0,249	100	0,249	100	0,249	100	0,249	100		
1254	пер. Каменогорский	0,184	0,015	8	0,015	8	0,015	8	0,015	8		
1255	Тулик Червишевский (от ул. Червишевский тракт до дома №38 по ул. Червишевский тракт)	0,113	0,008	7	0,008	7	0,008	7	0,008	7		
1256	ул. Баумана	0,733	0,255	35	0,255	35	0,255	35	0,255	35		
1257	ул. Коспегативная	1,278	1,161	91	1,161	91	1,161	91	1,161	91		
1258	ул. Локомотивная	0,861	0,881	100	0,881	100	0,881	100	0,881	100		
1259	пер. Локомотивная	0,290	0,290	100	0,290	100	0,290	100	0,290	100		
1260	ул. Портювая	0,226	0,000	0	0,000	0	0,000	0	0,000	0		
1261	ул. Пищичная (старое название ул. Жукова л. Комарово)	0,167	0,166	100	0,166	100	0,166	100	0,166	100		
1262	пер. Советский (Плеханово)	0,370	0,296	80	0,296	80	0,296	80	0,296	80		
1263	пер. Степной	0,256	0,005	2,0	0,005	2,0	0,005	2,0	0,005	2,0		
1264	перулок Железнодорожный	0,545	0,000	0	0,000	0	0,000	0	0,000	0		
1265	проезд к п. Железнодорожный	0,240	0,008	3	0,008	3	0,008	3	0,008	3		
1266	ул. 2-я Цимлянская	0,430	0,430	100	0,430	100	0,430	100	0,430	100		
1267	пер. Песелювский	0,100	0,100	100	0,100	100	0,100	100	0,100	100		
1268	ул. Горышмановская (старое название ул. Данная Комарова)	0,112	0,112	100	0,112	100	0,112	100	0,112	100		
1269	ул. Ростовская	0,220	0,220	100	0,220	100	0,220	100	0,220	100		
1270	Пер. Московский тракт	0,120	0,120	100	0,120	100	0,120	100	0,120	100		
1271	Съезд с ул. Амурской №1 (неоф. Название)	0,120	0,120	100	0,120	100	0,120	100	0,120	100		
1272	Съезд с ул. Амурской №2 (неоф. Название)	0,120	0,120	100	0,120	100	0,120	100	0,120	100		
1273	ул. Санаторная п. Тараскуль	0,420	0,420	100	0,420	100	0,420	100	0,420	100		
1274	ул. 9 Января (тулик)	0,620	0,620	100	0,620	100	0,620	100	0,620	100		
1275	ул. Гастелло (тулик)	0,160	0,160	100	0,160	100	0,160	100	0,160	100		
1276	ул. Горлицекобинатовская (ул. М тракт. 128, 126, 124)	0,330	0,330	100	0,330	100	0,330	100	0,330	100		
1277	ул. Лизы Чайкиной	0,120	0,120	100	0,120	100	0,120	100	0,120	100		
1278	пер. Ленинградская	0,120	0,120	100	0,120	100	0,120	100	0,120	100		
1279	ул. Магнитогорская (ул. Кремлиевская - ул. Восстания)	0,808	0,042	5	0,042	5	0,042	5	0,042	5		
1280	ул. Магнитогорская (конец улицы)	0,450	0,450	100	0,450	100	0,450	100	0,450	100		
1281	ул. Невосибирская (тулик)	0,370	0,370	100	0,370	100	0,370	100	0,370	100		
1282	ул. Панфиловцев (пер.1)	0,100	0,100	100	0,100	100	0,100	100	0,100	100		
1283	ул. Панфиловцев (пер.2)	0,040	0,040	100	0,040	100	0,040	100	0,040	100		
1284	ул. Панфиловцев (пер.3)	0,060	0,060	100	0,060	100	0,060	100	0,060	100		
1285	ул. Волгоградская (начало улицы)	0,180	0,180	100	0,180	100	0,180	100	0,180	100		
1286	Тул. Волгоградская (проезд в районе Д.85)	0,060	0,060	100	0,060	100	0,060	100	0,060	100		
1287	тул., Демарбригов	0,050	0,050	100	0,050	100	0,050	100	0,050	100		
1288	"Янтарь" (поворот от Московского тракта за постом ГАИ, до с/о «Янтарь»)	2,707	2,468	91	2,468	91	2,468	91	2,468	91		
1289	с/о Подмосовье	0,150	0,150	100	0,150	100	0,150	100	0,150	100		
1290	ул. Обдорская	0,580	0,580	100	0,580	100	0,580	100	0,580	100		
1291	ул. Формана Салманова	1,640	1,640	100	1,640	100	1,640	100	1,640	100		
1292	ул. Тараскульская (старое название ул. Новая б. Тараскуль)	0,303	0,303	100	0,303	100	0,303	100	0,303	100		
1293	ул. Волостная	1,620	1,620	100	1,620	100	1,620	100	1,620	100		
1294	ул. Земская	0,258	0,258	100	0,258	100	0,258	100	0,258	100		
1295	пр. Земской 1	0,669	0,669	100	0,669	100	0,669	100	0,669	100		
1296	пр. Земской 2	0,216	0,216	100	0,216	100	0,216	100	0,216	100		
1297	пр. Земской 3	0,638	0,638	100	0,638	100	0,638	100	0,638	100		
1298	пр. Земской 4	0,549	0,549	100	0,549	100	0,549	100	0,549	100		
1299	ул. Черниговская	0,230	0,230	100	0,230	100	0,230	100	0,230	100		
1300	ул. Воеводы Барятинского (старое название ул. Лесная Комарова)	0,509	0,509	100	0,509	100	0,509	100	0,509	100		
1301	пер. 3-й Степной	0,876	0,876	100	0,876	100	0,876	100	0,876	100		
1302	пер. 4-й Степной	0,885	0,885	100	0,885	100	0,885	100	0,885	100		

1303	пер. 8-й Степной	0,879	0,879	100	0,879	100	0,879	100	0,879	100	0,879	100
1304	ул. Степная	1,260	1,260	100	1,260	100	1,260	100	1,260	100	1,260	100
1305	пер. 2-й Степной	0,751	0,751	100	0,751	100	0,751	100	0,751	100	0,751	100
1306	ул. Брагская	0,741	0,741	100	0,741	100	0,741	100	0,741	100	0,741	100
1307	ул. Кубанская (Гастелло-9 Января)	0,513	0,513	100	0,513	100	0,513	100	0,513	100	0,513	100
1308	ул. Лизы Чайкиной	0,915	0,915	100	0,915	100	0,915	100	0,915	100	0,915	100
1309	ул. Борова (д. Плеханова)	0,805	0,805	100	0,805	100	0,805	100	0,805	100	0,805	100
1310	ул. Ковалева, д. Плеханова (Рабочая-Ковалева 44)	0,618	0,618	100	0,618	100	0,618	100	0,618	100	0,618	100
1311	ул. Плехановская	0,850	0,850	100	0,850	100	0,850	100	0,850	100	0,850	100
1312	ул. Олега Кошевого	0,500	0,500	100	0,500	100	0,500	100	0,500	100	0,500	100
1313	ул. Олега Кошевого	0,060	0,060	100	0,060	100	0,060	100	0,060	100	0,060	100
1314	ул. Олега Кошевого	0,100	0,100	100	0,100	100	0,100	100	0,100	100	0,100	100
1315	ул. Рыночная площадь (ул. Калинин - ул. Ленинградская)	0,300	0,300	100	0,300	100	0,300	100	0,300	100	0,300	100
1316	съезд по ул. Ставропольская №1	0,200	0,200	100	0,200	100	0,200	100	0,200	100	0,200	100
1317	съезд по ул. Ставропольская №2	0,145	0,145	100	0,145	100	0,145	100	0,145	100	0,145	100
1318	ул. Гастелло (Зои Космодемьянской- Молодогвардейцев)	0,503	0,503	100	0,503	100	0,503	100	0,503	100	0,503	100
1319	ул. Транспорный	0,500	0,500	100	0,500	100	0,500	100	0,500	100	0,500	100
1320	ул. Мира (ул. Парковой - ул. Бельшицков)	0,337	0,337	100	0,337	100	0,337	100	0,337	100	0,337	100
1321	ул. Инженерная (Техническая- Молодежная)	0,633	0,633	100	0,633	100	0,633	100	0,633	100	0,633	100
1322	ул. Панфиловцев	1,439	1,439	100	1,439	100	1,439	100	1,439	100	1,439	100
1323	ул. Факультетная	0,979	0,979	100	0,979	100	0,979	100	0,979	100	0,979	100
1324	ул. Шевченко	0,758	0,758	100	0,758	100	0,758	100	0,758	100	0,758	100
1325	ул. Агеева	2,590	2,590	100	2,590	100	2,590	100	2,590	100	2,590	100
1326	ул. Цимлянская	0,447	0,447	100	0,447	100	0,447	100	0,447	100	0,447	100
1327	ул. Правды	0,751	0,751	100	0,751	100	0,751	100	0,751	100	0,751	100
1328	ул. Суворова	0,876	0,876	100	0,876	100	0,876	100	0,876	100	0,876	100
1329	ул. Лопарева	1,108	1,108	100	1,108	100	1,108	100	1,108	100	1,108	100
1330	ул. Гастелло (ул. Пархоменко - ул. Тимирязева)	0,157	0,157	100	0,157	100	0,157	100	0,157	100	0,157	100
1331	ул. Шмидта	1,230	1,230	100	1,230	100	1,230	100	1,230	100	1,230	100
1332	ул. Папанинцев	1,301	1,301	100	1,301	100	1,301	100	1,301	100	1,301	100
1333	пер. Иркутский	0,000	0,000	0	0,000	0	0,000	0	0,000	0	0,000	0
1334	проезд пер. Оловяникова	0,315	0,279	89	0,279	89	0,279	89	0,279	89	0,279	89
1335	пер. Аглобильский	0,175	0,175	100	0,175	100	0,175	100	0,175	100	0,175	100
1336	пер. Пролетарский	0,252	0,252	100	0,252	100	0,252	100	0,252	100	0,252	100
1337	пер. Охотский	0,253	0,253	100	0,253	100	0,253	100	0,253	100	0,253	100
1338	ул. Ивана Бывкова (старое название ул. Западная с Угелеево)	0,480	0,480	100	0,480	100	0,480	100	0,480	100	0,480	100
1339	ул. Бердюжская (старое название ул. Степная Воронино)	0,243	0,243	100	0,243	100	0,243	100	0,243	100	0,243	100
1340	ул. Тюменская (тупин)	0,230	0,230	100	0,230	100	0,230	100	0,230	100	0,230	100
1341	пер. Майский (Воронино)	0,137	0,137	100	0,137	100	0,137	100	0,137	100	0,137	100
1342	пер. Туринский	0,205	0,205	100	0,205	100	0,205	100	0,205	100	0,205	100
1343	пер. Бердюжский (старое название пер. Школьный Воронино)	0,139	0,139	100	0,139	100	0,139	100	0,139	100	0,139	100
1344	ул. Ленская	0,206	0,206	100	0,206	100	0,206	100	0,206	100	0,206	100
1345	ул. Прибрежная	0,356	0,356	100	0,356	100	0,356	100	0,356	100	0,356	100
1346	ул. Рабочей молодежи	0,150	0,150	100	0,150	100	0,150	100	0,150	100	0,150	100
1347	ул. Рабочей молодежи	0,200	0,200	100	0,200	100	0,200	100	0,200	100	0,200	100
1348	Пер. 1 Гостевой (Цимлянское – нефитц. название)	0,200	0,200	100	0,200	100	0,200	100	0,200	100	0,200	100
1349	Пер. 2 Гостевой (Цимлянское - нефитц. название)	0,180	0,180	100	0,180	100	0,180	100	0,180	100	0,180	100
1350	ул. Застройщиков	0,359	0,359	100	0,359	100	0,359	100	0,359	100	0,359	100
1351	ул. Застройщиков	0,200	0,200	100	0,200	100	0,200	100	0,200	100	0,200	100
1352	ул. Ботаническая	0,197	0,197	100	0,197	100	0,197	100	0,197	100	0,197	100
1353	ул. Набережная	0,760	0,749	99	0,749	99	0,749	99	0,749	99	0,749	99
1354	пер. Свободы	0,213	0,213	100	0,213	100	0,213	100	0,213	100	0,213	100
1355	ул. Знаменская (старое название ул. Пионерская д. Воронино)	0,494	0,494	100	0,494	100	0,494	100	0,494	100	0,494	100
1356	дорога до п. Сельхозтехники	2,361	2,361	100	2,361	100	2,361	100	2,361	100	2,361	100
1357	проезд Летний	0,574	0,574	100	0,574	100	0,574	100	0,574	100	0,574	100
1358	ул. Оптимистов п. Рождно	0,222	0,222	100	0,222	100	0,222	100	0,222	100	0,222	100

1359	ул. Юбилейная, п. Рошино	0,772	0,772	100	0,772	100	0,772	100	0,772	100	0,772	100
1360	ул. Фестивальная	0,338	0,337	100	0,337	100	0,337	100	0,337	100	0,337	100
1361	ул. Самолетная	0,320	0,320	100	0,320	100	0,320	100	0,320	100	0,320	100
1362	ул. Прибрежная	0,110	0,110	100	0,110	100	0,110	100	0,110	100	0,110	100
1363	пер. Оловянная (Институтская-Березовская)	0,860	0,860	100	0,860	100	0,860	100	0,860	100	0,860	100
1364	ул. Бабырнка частный сектор	0,472	0,472	100	0,472	100	0,472	100	0,472	100	0,472	100
1365	ул. Александра Федоровича	0,187	0,187	100	0,187	100	0,187	100	0,187	100	0,187	100
1366	ул. Административная п. Рошино (неофициальное название) ул. Ухоловская	0,183	0,183	100	0,183	100	0,183	100	0,183	100	0,183	100
1367	проезд вблизи домов 31, 31а, 31б, 31в по ул. Авторемонтная	0,380	0,380	100	0,380	100	0,380	100	0,380	100	0,380	100
1368	ул. Петербургская	0,280	0,280	100	0,280	100	0,280	100	0,280	100	0,280	100
1369	ул. Свободы	0,060	0,060	100	0,060	100	0,060	100	0,060	100	0,060	100
1370	ул. Восточная	0,233	0,024	10	0,024	10	0,024	10	0,024	10	0,024	10
1371	пер. Черепанова	0,257	0,205	80	0,205	80	0,205	80	0,205	80	0,205	80
1372	пер. Буревестника	0,114	0,016	14	0,016	14	0,016	14	0,016	14	0,016	14
1373	пер. Дунайский	0,154	0,146	95	0,146	95	0,146	95	0,146	95	0,146	95
1374	ул. Казанский	0,075	0,007	9	0,007	9	0,007	9	0,007	9	0,007	9
1375	ул. Азовская	0,128	0,000	0	0,000	0	0,000	0	0,000	0	0,000	0
1376	ул. Березовская	0,873	0,845	97	0,845	97	0,845	97	0,845	97	0,845	97
1377	ул. Болотниковая	0,33	0,122	37	0,122	37	0,122	37	0,122	37	0,122	37
1378	ул. Воронежская	0,272	0,000	0	0,000	0	0,000	0	0,000	0	0,000	0
1379	пер. Димитрова	0,12										
1380	ул. Еловая с. Угешево	1,2	1,191	99	1,191	99	1,191	99	1,191	99	1,191	99
1381	ул. Жемчужная	0,495	0,460	93	0,460	93	0,460	93	0,460	93	0,460	93
1382	ул. Затомская	0,721	0,721	100	0,721	100	0,721	100	0,721	100	0,721	100
1383	ул. Анатолия Шакшина (старое название ул. Звездная)	0,286	0,286	100	0,286	100	0,286	100	0,286	100	0,286	100
1384	ул. Зеленая	0,194	0,194	100	0,194	100	0,194	100	0,194	100	0,194	100
1385	ул. Лесная (Промбаза Угешево)	0,72	0,358	50	0,358	50	0,358	50	0,358	50	0,358	50
1386	ул. Деревенская (старое название ул. Луговая)	0,32	0,298	93	0,298	93	0,298	93	0,298	93	0,298	93
1387	ул. Мечтателей (неофициальное название)	0,329	0,254	77	0,254	77	0,254	77	0,254	77	0,254	77
1388	ул. Начальная	0,285										
1389	ул. Полярная	0,348	0,185	53	0,185	53	0,185	53	0,185	53	0,185	53
1390	ул. Провинциальная (старое название ул. Садовая д. Воронино)	0,367	0,355	97	0,355	97	0,355	97	0,355	97	0,355	97
1391	ул. Провинциальная (старое название ул. Садовая д. Воронино)	0,340	0,340	100	0,340	100	0,340	100	0,340	100	0,340	100
1392	ул. Самарская	0,511	0,203	40	0,203	40	0,203	40	0,203	40	0,203	40
1393	ул. Толбинская (Угешево)	0,719	0,615	86	0,615	86	0,615	86	0,615	86	0,615	86
1394	ул. Томская	0,85	0,807	95	0,807	95	0,807	95	0,807	95	0,807	95
1395	ул. Туринская (ул. Камышинская - ул. Курганская)	0,27	0,041	15	0,041	15	0,041	15	0,041	15	0,041	15
1396	ул. Целителей (неофициальное название)	0,219	0,207	95	0,207	95	0,207	95	0,207	95	0,207	95
1397	ул. Читинская	0,115	0,093	81	0,093	81	0,093	81	0,093	81	0,093	81
1398	ул. Ярославская	1,011	0,504	50	0,504	50	0,504	50	0,504	50	0,504	50
1399	ул. Мастеров (Метелево)	0,100	0,100	100	0,100	100	0,100	100	0,100	100	0,100	100
1400	ул. Умельцев	0,113	0,113	100	0,113	100	0,113	100	0,113	100	0,113	100
1401	ул. Затомский	0,085	0,085	100	0,085	100	0,085	100	0,085	100	0,085	100
1402	ул. Иркутская (продолжение)	0,210	0,210	100	0,210	100	0,210	100	0,210	100	0,210	100
1403	пер. Деревобделочников	0,287	0,153	53	0,153	53	0,153	53	0,153	53	0,153	53
1404	пер. Саратовский	0,310	0,000	0	0,000	0	0,000	0	0,000	0	0,000	0
1405	пер. Норильский	0,160	0,160	100	0,160	100	0,160	100	0,160	100	0,160	100
1406	ул. Красноярская	0,103	0,022	21	0,022	21	0,022	21	0,022	21	0,022	21
1407	ул. Курганская	0,231	0,084	36	0,084	36	0,084	36	0,084	36	0,084	36
1408	ул. Луганская	0,1	0,100	100	0,100	100	0,100	100	0,100	100	0,100	100
1409	ул. Метюнская	0,366	0,015	4	0,015	4	0,015	4	0,015	4	0,015	4
1410	ул. Новопортовская	0,192	0,131	68	0,131	68	0,131	68	0,131	68	0,131	68
1411	ул. Новорощинская (ул. Урожайная)	0,168	0,018	11	0,018	11	0,018	11	0,018	11	0,018	11
1412	ул. Планерная	0,179	0,000	0	0,000	0	0,000	0	0,000	0	0,000	0
1413	ул. Петровская	0,209	0,209	100	0,209	100	0,209	100	0,209	100	0,209	100
1414	ул. Лавровая	0,241	0,241	96	0,241	96	0,241	96	0,241	96	0,241	96
1415	пр. Берестяной	0,240	0,240	100	0,240	100	0,240	100	0,240	100	0,240	100

1416	пр. Кипарисовый	0,302	0,302	100	0,302	100	0,302	100	0,302	100	0,302	100
1417	пр. Миндальный	0,070	0,070	100	0,070	100	0,070	100	0,070	100	0,070	100
1418	пр. Миндальный	0,100	0,100	100	0,100	100	0,100	100	0,100	100	0,100	100
1419	пр. Осинный	0,42	0,000	0	0,000	0	0,000	0	0,000	0	0,000	0
1420	ул. Буксовая (ул. Обьездная дорога - ул. Лавровой)	0,569	0,569	100	0,569	100	0,569	100	0,569	100	0,569	100
1421	ул. Буксовая (перулок)	0,050	0,050	100	0,050	100	0,050	100	0,050	100	0,050	100
1422	в/д до кладбища д. Метелево	0,186	0,178	96	0,178	96	0,178	96	0,178	96	0,178	96
1423	в/д до кладбища д. Воронино	0,130	0,130	100	0,130	100	0,130	100	0,130	100	0,130	100
1424	Ул. Сиреневая (Труфаново)	0,310	0,310	100	0,310	100	0,310	100	0,310	100	0,310	100
1425	Ул. Актывистов	0,530	0,530	100	0,530	100	0,530	100	0,530	100	0,530	100
1426	Ул. Полевая проезд к домам №117-125	0,410	0,410	100	0,410	100	0,410	100	0,410	100	0,410	100
1427	пер. Бабарынка	0,270	0,270	100	0,270	100	0,270	100	0,270	100	0,270	100
1428	ул. Каширская (Самарская-Турнская)	0,07	0,000	0	0,000	0	0,000	0	0,000	0	0,000	0
1429	ул. Октябрьская	0,774	0,262	34	0,262	34	0,262	34	0,262	34	0,262	34
1430	пер. Оловянноиковая (Ляская-тулик)	0,15	0,150	100	0,150	100	0,150	100	0,150	100	0,150	100
1431	ул. Ухоловская (сельхозтехника)	0,397	0,018	5	0,018	5	0,018	5	0,018	5	0,018	5
1432	тул. Пролетарский	0,090	0,090	100	0,090	100	0,090	100	0,090	100	0,090	100
1433	ул. Базинская	0,140	0,140	100	0,140	100	0,140	100	0,140	100	0,140	100
1434	дорога до кладбища в с. Утешево	0,165	0,000	0	0,000	0	0,000	0	0,000	0	0,000	0
1435	Проезд к переправе ДОК	1,400	0,000	0	0,000	0	0,000	0	0,000	0	0,000	0
1436	тул. Мельзаводская	0,060	0,060	100	0,060	100	0,060	100	0,060	100	0,060	100
1437	«Юлос» (от проезда Воронинские горы до ул. 2-й Дачная)	0,150	0,150	100	0,150	100	0,150	100	0,150	100	0,150	100
1438	«Родничок» (от Дома Метелева №9 вдоль реки Тура до с/о «Родничок»)	1,600	1,600	100	1,600	100	1,600	100	1,600	100	1,600	100
1439	ул. Кулцов Кутерных	0,171	0,171	100	0,171	100	0,171	100	0,171	100	0,171	100
1440	дорога вдоль ИТК-4	1,438	1,438	100	1,438	100	1,438	100	1,438	100	1,438	100
1441	ул. Достоевского	0,085	0,085	100	0,085	100	0,085	100	0,085	100	0,085	100
1442	ул. Мартовская (с. Утешево)	0,561	0,561	100	0,561	100	0,561	100	0,561	100	0,561	100
1443	ул. Огарева (ул. Приказальная - ул. Ямальская)	0,378	0,378	100	0,378	100	0,378	100	0,378	100	0,378	100
1444	ул. Производственная с Утешево ул. Ямальская	1,216	1,216	100	1,216	100	1,216	100	1,216	100	1,216	100
1445	ул. Аграрная (старое название ул. Школьная Рошпо)	0,370	0,370	100	0,370	100	0,370	100	0,370	100	0,370	100
1446	ул. Оловяникова	0,330	0,330	100	0,330	100	0,330	100	0,330	100	0,330	100
1447	пер. Барнаульский	0,277	0,277	100	0,277	100	0,277	100	0,277	100	0,277	100
1448	ул. Московская	0,180	0,180	100	0,180	100	0,180	100	0,180	100	0,180	100
1449	ул. Чехова	0,113	0,113	100	0,113	100	0,113	100	0,113	100	0,113	100
1450	ул. Туренева (ул. Герцена - Лог)	0,075	0,075	100	0,075	100	0,075	100	0,075	100	0,075	100
1451	ул. Ямальская	0,286	0,286	100	0,286	100	0,286	100	0,286	100	0,286	100
1452	ул. Ямальская	0,100	0,100	100	0,100	100	0,100	100	0,100	100	0,100	100
1453	ул. Мусокая	0,090	0,090	100	0,090	100	0,090	100	0,090	100	0,090	100
1454	пер. Кольцова	0,211	0,211	100	0,211	100	0,211	100	0,211	100	0,211	100
1455	ул. Подгорная	0,795	0,795	100	0,795	100	0,795	100	0,795	100	0,795	100
1456	ул. Выборгская	0,730	0,730	100	0,730	100	0,730	100	0,730	100	0,730	100
1457	ул. Колосистая	0,713	0,713	100	0,713	100	0,713	100	0,713	100	0,713	100
1458	ул. Колосистая проезды	0,670	0,670	100	0,670	100	0,670	100	0,670	100	0,670	100
1459	ул. Петербургская	1,129	1,129	100	1,129	100	1,129	100	1,129	100	1,129	100
1460	ул. Отрадная	0,665	0,665	100	0,665	100	0,665	100	0,665	100	0,665	100
1461	ул. Васильювая	0,800	0,800	100	0,800	100	0,800	100	0,800	100	0,800	100
1462	ул. Административная	0,395	0,395	100	0,395	100	0,395	100	0,395	100	0,395	100
1463	ул. Плодоситомник	0,273	0,273	100	0,273	100	0,273	100	0,273	100	0,273	100
1464	ул. Марини Цветавой	0,578	0,578	100	0,578	100	0,578	100	0,578	100	0,578	100
1465	ул. Краснодарская	0,811	0,811	100	0,811	100	0,811	100	0,811	100	0,811	100
1466	ул. Белоруская	0,586	0,586	100	0,586	100	0,586	100	0,586	100	0,586	100
1467	ул. Зеркальная (Цимлянское)	0,260	0,260	100	0,260	100	0,260	100	0,260	100	0,260	100
1468	ул. Зеркальная (Цимлянское)	0,270	0,270	100	0,270	100	0,270	100	0,270	100	0,270	100
1469	ул. Виноградная	0,592	0,592	100	0,592	100	0,592	100	0,592	100	0,592	100
1470	ул. Веселая	1,200	1,200	100	1,200	100	1,200	100	1,200	100	1,200	100
1471	ул. Барнаульская (таунхаусы)	0,761	0,761	100	0,761	100	0,761	100	0,761	100	0,761	100
1472	ул. Трубиная	0,578	0,578	100	0,578	100	0,578	100	0,578	100	0,578	100
1473	ул. Луцкая (старое название ул. Береговая д. Воронино)	0,308	0,308	100	0,308	100	0,308	100	0,308	100	0,308	100
1474	ул. Актюбинская	0,332	0,332	100	0,332	100	0,332	100	0,332	100	0,332	100

1475	Ул. Коммуны (ул. Переклская-до дога по ул. Камышликан)	0,309	0,309	100	0,309	100	0,309	100	0,309	100
1476	ул. Октябрьская	0,420	0,420	100	0,420	100	0,420	100	0,420	100
1477	ул. Рылеева (Ярославская- Тюменская)	0,443	0,443	100	0,443	100	0,443	100	0,443	100
1478	ул. Саратовская	0,831	0,831	100	0,831	100	0,831	100	0,831	100
1479	ул. Уральская	1,002	1,002	100	1,002	100	1,002	100	1,002	100
1480	ул. Фридриха Энгельса (переклская - Железнодорожная)	0,173	0,173	100	0,173	100	0,173	100	0,173	100
1481	пр. 1-й Губернский	0,574	0,574	100	0,574	100	0,574	100	0,574	100
1482	пр. 2-й Губернский	0,766	0,766	100	0,766	100	0,766	100	0,766	100
1483	пр. 3-й Губернский	0,822	0,822	100	0,822	100	0,822	100	0,822	100
1484	пр. Слободской 1	0,312	0,312	100	0,312	100	0,312	100	0,312	100
1485	пр. Слободской 2	0,694	0,694	100	0,694	100	0,694	100	0,694	100
1486	пр. Слободской 3	0,655	0,655	100	0,655	100	0,655	100	0,655	100
1487	пр. Слободской 4	0,544	0,544	100	0,544	100	0,544	100	0,544	100
1488	пр. Слободской 5	0,811	0,811	100	0,811	100	0,811	100	0,811	100
1489	пр. Посадский 1	0,228	0,228	100	0,228	100	0,228	100	0,228	100
1490	пр. Посадский 2	0,599	0,599	100	0,599	100	0,599	100	0,599	100
1491	пр. Посадский 3	0,771	0,771	100	0,771	100	0,771	100	0,771	100
1492	пр. Посадский 4	0,965	0,965	100	0,965	100	0,965	100	0,965	100
1493	пр. Посадский 5	0,229	0,229	100	0,229	100	0,229	100	0,229	100
1494	пр. Престольный 1	0,145	0,145	100	0,145	100	0,145	100	0,145	100
1495	пр. Престольный 2	0,697	0,697	100	0,697	100	0,697	100	0,697	100
1496	пр. Престольный 3	0,821	0,821	100	0,821	100	0,821	100	0,821	100
1497	пр. Престольный 4	0,283	0,283	100	0,283	100	0,283	100	0,283	100
1498	пр. Слободской 6	0,796	0,796	100	0,796	100	0,796	100	0,796	100
1499	пр. Слободской 7	0,410	0,410	100	0,410	100	0,410	100	0,410	100
1500	пр. 4-й Губернский	0,780	0,780	100	0,780	100	0,780	100	0,780	100
1501	пр. 5-й Губернский	0,976	0,976	100	0,976	100	0,976	100	0,976	100
1502	пр. 6-й Губернский	0,957	0,957	100	0,957	100	0,957	100	0,957	100
1503	пр. 7-й Губернский	0,716	0,716	100	0,716	100	0,716	100	0,716	100
1504	пр. 8-й Губернский	0,590	0,590	100	0,590	100	0,590	100	0,590	100
1505	пр. Теремной 1	0,415	0,415	100	0,415	100	0,415	100	0,415	100
1506	пр. Теремной 2	0,660	0,660	100	0,660	100	0,660	100	0,660	100
1507	пр. Теремной 3	0,495	0,495	100	0,495	100	0,495	100	0,495	100
1508	проезд по ул. Московский тракт, 136 (неофициальное название дорога к Горюст)	0,302	0,302	100	0,302	100	0,302	100	0,302	100
1509	ул. Молодежная проезд к БКК Горюст)	0,250	0,250	100	0,250	100	0,250	100	0,250	100
1510	проезд ул. Ставропольская 88 (неоф.назван)	0,290	0,290	100	0,290	100	0,290	100	0,290	100
1511	Проезд ал Плеханово	0,194	0,194	100	0,194	100	0,194	100	0,194	100
1512	Проезд к рынку кольцо	0,840	0,840	100	0,840	100	0,840	100	0,840	100
1513	ул. Волгоградская (к сбербанку)	0,250	0,250	100	0,250	100	0,250	100	0,250	100
1514	ул. Амурская (ул. Новая-ул. Трелепортная)	0,539	0,539	100	0,539	100	0,539	100	0,539	100
1515	ул. Андрея Туполева	1,210	1,210	100	1,210	100	1,210	100	1,210	100
1516	ул. Бабаарьяна к ИТК-2	1,098	1,098	100	1,098	100	1,098	100	1,098	100
1517	пер. Вагонный (ул. Товарное шоссе Тупик)	0,159	0,159	100	0,159	100	0,159	100	0,159	100
1518	ул. Зодчих	0,445	0,445	100	0,445	100	0,445	100	0,445	100
1519	ул. Пионерская	0,119	0,119	100	0,119	100	0,119	100	0,119	100
1520	ул. Радилов	0,362	0,362	100	0,362	100	0,362	100	0,362	100
1521	ул. Школьная, с. Утешево (перулок)	0,130	0,130	100	0,130	100	0,130	100	0,130	100
1522	ул. Брестская	0,206	0,206	100	0,206	100	0,206	100	0,206	100
1523	ул. Мусская	0,200	0,200	100	0,200	100	0,200	100	0,200	100
1524	ул. Степана Разина	0,459	0,459	100	0,459	100	0,459	100	0,459	100
1525	"Ситнал" (от ул. Радилов в д. Труфаново до с/б «Ситнал»)	1,020	1,020	100	1,020	100	1,020	100	1,020	100
1526	Ул. Запеченная	0,210	0,210	100	0,210	100	0,210	100	0,210	100
1527	Ул. Ямская проезд к д.101	0,180	0,180	100	0,180	100	0,180	100	0,180	100
1528	ул. Железнодорожная (ул. Коммуны ул.Фр. Энгельса)	0,115	0,115	100	0,115	100	0,115	100	0,115	100
1529	ул. Алтайская	0,330	0,330	100	0,330	100	0,330	100	0,330	100
1530	ул. Караяндинская	0,367	0,367	100	0,367	100	0,367	100	0,367	100
1531	ул. Иркутская	0,809	0,809	100	0,809	100	0,809	100	0,809	100
1532	ул. Семипалатинская	0,533	0,533	100	0,533	100	0,533	100	0,533	100
1533	ул. Целиноградская	0,352	0,352	100	0,352	100	0,352	100	0,352	100

1534	проезд Ладожский	0,050	0,050	100	0,050	100	0,050	100	0,050	100
1535	ул. Кемеровская	0,715	0,715	100	0,715	100	0,715	100	0,715	100
1536	ул. Томская	0,837	0,837	100	0,837	100	0,837	100	0,837	100
1537	ул. Ярославская	0,564	0,564	100	0,564	100	0,564	100	0,564	100
1538	ул. Охотская	0,544	0,544	100	0,544	100	0,544	100	0,544	100
1539	ул. Шадринская	0,309	0,309	100	0,309	100	0,309	100	0,309	100
1540	ул. Тамбовская	0,194	0,194	100	0,194	100	0,194	100	0,194	100
1541	ул. Воронинская гавань	0,000	0,000	0	0,000	0	0,000	0	0,000	0
1542	А.Д. Чернышевское кладбище 1	2,701	2,701	100	2,701	100	2,701	100	2,701	100
1543	А.Д. Чернышевское кладбище 2	0,705	0,705	100	0,705	100	0,705	100	0,705	100
1544	Подъезд к санаторию Большой Тараскуль (Приозерная)	2,067	2,067	100	2,067	100	2,067	100	2,067	100
1545	Подъезд к АБЗ Угрюмово	1,456	1,456	100	1,456	100	1,456	100	1,456	100
1546	Переулок 3-й гостей	0,195	0,000	0	0,000	0	0,000	0	0,000	0
1547	ул. Александра Протоанова	0,350	0,350	100	0,350	100	0,350	100	0,350	100
1548	ул. Андрея Бушуева	0,240	0,240	100	0,240	100	0,240	100	0,240	100
1549	переулок Грунтовый	1,392	1,392	100	1,392	100	1,392	100	1,392	100
1550	ул. Здоровья	0,195	0,000	0	0,000	0	0,000	0	0,000	0
1551	ул. Медовая	0,630	0,630	100	0,630	100	0,630	100	0,630	100
1552	проезд Ольховый	0,134	0,134	100	0,134	100	0,134	100	0,134	100
1553	переулок Пляжный	0,060	0,000	0	0,000	0	0,000	0	0,000	0
1554	ул. Стрелюца	0,164	0,164	100	0,164	100	0,164	100	0,164	100
1555	Полевая проезд к дому № 56	0,104	0,104	100	0,104	100	0,104	100	0,104	100
1556	Валерия Григорьева(м-н ПЛЕХАНОВО)	1,100	0,000	0,000	0,000	0,000	0,000	0,000	0,000	0,000
1557	ул.Калинина проезд к дому № 36	0,083	0,000	0	0,000	0	0,000	0	0,000	0
1558	Лесопитомник	0,298	0,298	100	0,298	100	0,298	100	0,298	100
1559	Октябрьская	0,394	0,394	100	0,394	100	0,394	100	0,394	100
1560	Горпешкомбинатовская (р-не дома № 9,11)	0,128	0,000	0,000	0,000	0,000	0,000	0,000	0,000	0,000
1561	проезд Ягодный	0,241	0,241	100	0,241	100	0,241	100	0,241	100
1562	ул. Ясная Поляна	0,107	0,107	100	0,107	100	0,107	100	0,107	100
	Итого по группе В	160,690	146,346		146,346		146,346		146,346	
	Межквартальные проезды	49,762	47,966		47,966		47,966		47,966	
	Всего КАО	363,536	336,668		337,238		337,238		337,238	
1563	ул.30 лет Победы (ул.Мельникайте-ул.Молодежная)	0,535	0,000	0	0,535	100	0,535	100	0,535	100
1564	ул.50 лет Октября (ул.Холодильная-ул.Старотобольский тракт)	7,910	7,910	100	7,910	100	7,910	100	7,910	100
1565	ул.Мельникайте (от ул.Дружбы до путепровода)	5,525	5,525	100	5,525	100	5,525	100	5,525	100
1566	ул.Республики (от ул.Холодильной до граница Томени)	9,810	7,710	79	9,810	100	9,810	100	9,810	100
1567	ул.М.Горького (ул.Щорса-ул. 50 лет ВЛКСМ)	2,366	2,366	100	2,366	100	2,366	100	2,366	100
1568	Т.Чарюва (объездная дорога от переправы до Велижского т-ва)	7,036	7,036	100	7,036	100	7,036	100	7,036	100
1569	ул. Пражская	2,167	2,167	100	2,167	100	2,167	100	2,167	100
1570	ул. Судоремонтная (ул. Потемкина - ул. маршала Захарова)	1,306	1,306	100	1,306	100	1,306	100	1,306	100
	Всего по городу	1204,806	1064,119	88,323	1089,533	90,432	1087,623	90,274	1200,462	1200,386
	ВСЕГО:	1204,806	1064,119	88,323	1089,533	90,432	1087,623	90,274	1200,462	1200,386
	Автомобильные дорожки местного значения Томского района									
1571	п. Андреевский									
1572	пер. Г.Тулая	0,433	0,195	45,035	0,195	45,035	0,433	100	0,433	100
1573	пер. Гагарина	0,300	0,000	0,000	0,000	0,000	0,000	0,300	0,000	0,000
1574	пер. Лесной	0,395	0,198	50,000	0,198	50,000	0,395	50	0,198	50
1575	пер. Школьный	0,500	0,250	50,000	0,250	50,000	0,500	50	0,250	50
1576	ул. Березовая	0,515	0,215	41,748	0,215	41,748	0,515	100	0,215	100
1577	ул. Березовая	0,500	0,500	100,000	0,500	100,000	0,500	100,000	0,500	100,000
1578	ул. Брусничная	0,600	0,300	50,000	0,300	50,000	0,600	100	0,300	100
1579	ул. Булатова	1,100	0,110	10,000	0,110	10,000	1,100	10,000	0,110	10,000
1580	ул. Военная	0,250	0,025	10,000	0,025	10,000	0,250	10,000	0,025	10,000
1581	ул. Восточная	1,000	0,500	50,000	0,500	50,000	1,000	50	0,500	50
1582	ул. Г.Сафарова	0,500	0,000	0,000	0,000	0,000	0,500	100	0,000	100
1583	ул. Г.Тулая	0,430	0,043	10,000	0,043	10,000	0,430	10,000	0,043	10,000
1583	ул. Гагарина	0,500	0,000	0,000	0,500	100,000	0,500	100	0,000	100

1584	ул. Гафиятуллина	0,480	0,000	0,000	0,480	100,000	0,480	100				
1585	ул. Лесная	0,574	0,057	10,000	0,057	10,000	0,057	10,000				
1586	ул. М. Джалиля	0,146	0,015	10,000	0,015	10,000	0,015	10,000				
1587	ул. Мира	0,250	0,025	10,000	0,025	10,000	0,025	10,000				
1588	ул. Молодежная	0,613	0,061	10,000	0,061	10,000	0,061	10,000				
1589	ул. Новая	1,200	0,120	10,000	0,120	10,000	0,120	10,000				
1590	ул. Озерная	0,433	0,043	10,000	0,043	10,000	0,043	10,000				
1591	ул. Первомайская	0,633	0,063	10,000	0,063	10,000	0,063	10,000				
1592	ул. Полевая	0,455	0,045	10,000	0,045	10,000	0,045	10,000				
1593	ул. Речная	0,380	0,000	0,000	0,380	100,000	0,380	100				
1594	ул. Северная	0,800	0,500	62,500	0,800	100,000	0,800	100				
1595	ул. Солнечная	0,500	0,400	80,000	0,400	80,000	0,500	100				
1596	ул. Сосновая	0,600	0,300	50,000	0,300	50,000	0,300	50				
1597	ул. Степная	0,300	0,000	0,000	0,300	100,000	0,300	100				
1598	ул. Строителей	0,600	0,000	0,000	0,600	0,000	0,600	100				
1599	ул. Школьная	0,250	0,150	60,000	0,150	60,000	0,100	100				
1600	ул. Тополевая	0,500	0,000	0,000	0,500	100,000	0,500	100				
1601	ул. Я. Тельмабаева	0,600	0,300	50,000	0,300	50,000	0,600	100				
1602	пер. Речной	0,400	0,200	50,000	0,200	50,000	0,200	50				
1603	пер. Береговой	0,300	0,150	50,000	0,150	50,000	0,150	50				
	подъезд к СНТ "Солнечное"	2,200	2,200	100,000	2,200	100,000	2,200	100,000				
	в/д от федеральной трассы до СНТ "Мичуринец" (сан. Впильязь)	3,500	3,500	100,000	3,500	100,000	3,500	100,000				
1604	Богандинское МО											
1605	п. Богандинский											
1606	пер. Вокзальный	0,332	0,000	0,000	0,332	100,000	0,330	100				
1607	пер. Горького	0,720	0,000	0,720	0,720	100,000	0,720	100				
1608	пер. Декабрьский	0,200	0,020	10,000	0,020	10,000	0,020	10,000				
1609	пер. Кардонский	0,358	0,036	10,000	0,036	10,000	0,036	10,000				
1610	пер. Ленина	0,200	0,020	10,000	0,020	10,000	0,020	10,000				
1611	пер. Лермонтова	0,662	0,065	10,000	0,065	10,000	0,065	10,000				
1612	пер. Молодежный	0,485	0,049	10,000	0,049	10,000	0,049	10,000				
1613	пер. Озерный	0,110	0,011	10,000	0,011	10,000	0,011	10,000				
1614	пер. Первомайский	0,220	0,022	10,000	0,022	10,000	0,022	10,000				
1615	пер. Почтовый	0,220	0,022	10,000	0,022	10,000	0,022	10,000				
1616	пер. Садовый	0,600	0,060	10,000	0,060	10,000	0,060	10,000				
1617	пер. Северный	0,200	0,020	10,000	0,020	10,000	0,020	10,000				
1618	пр. Молодежный - Первомайский	0,090	0,009	10,000	0,009	10,000	0,009	10,000				
1619	пр. Клубная-ул. Ломоносова	0,360	0,000	0,000	0,360	100,000	0,360	100				
1620	ул. 40 лет Победы	0,282	0,141	50,000	0,141	50,000	0,141	50				
1621	ул. 60 лет Победы	0,300	0,150	50,000	0,150	50,000	0,150	50				
1622	ул. 8 Марта	0,363	0,363	100,000	0,363	100,000	0,363	100,000				
1623	ул. Березовая	0,231	0,116	50,000	0,116	50,000	0,116	50				
1624	ул. Ватутина	0,343	0,172	50,000	0,172	50,000	0,172	50				
1625	ул. Вокзальная	0,440	0,000	0,000	0,440	100,000	0,440	100				
1626	ул. Восточная	0,392	0,000	0,000	0,392	100,000	0,392	100				
1627	ул. Гагарина	0,358	0,358	100,000	0,358	100,000	0,358	100,000				
1628	ул. Газовиков	0,395	0,198	50,000	0,198	50,000	0,198	50				
1629	ул. Герцена	0,954	0,095	10,000	0,095	10,000	0,095	10,000				
1630	ул. Горького	1,081	0,108	10,000	0,108	10,000	0,108	10,000				
1631	ул. Декабристов	0,933	0,093	10,000	0,093	10,000	0,093	10,000				
1632	ул. Декабрьская	0,495	0,050	10,000	0,050	10,000	0,050	10,000				
1633	ул. Дмитрова	0,226	0,023	10,000	0,023	10,000	0,023	10,000				
1634	ул. Достоевского	1,158	0,116	10,000	0,116	10,000	0,116	10,000				
1635	ул. Дружбы	0,500	0,050	10,000	0,050	10,000	0,050	10,000				
1636	ул. Железнодорожная	0,300	0,030	10,000	0,030	10,000	0,030	10,000				
1637	ул. Заводская	0,415	0,042	10,000	0,042	10,000	0,042	10,000				
1638	ул. Зеленая	0,231	0,116	50,000	0,116	50,000	0,116	50				
1639	ул. Ивана Эппа	0,447	0,224	50,000	0,224	50,000	0,224	50				
1640	ул. Кардонская	0,980	0,000	0,000	0,980	100,000	0,980	100				
1641	ул. Кирова	1,189	0,000	0,000	1,189	100,000	1,189	100				
1642	ул. Клубная	2,262	1,901	84,000	2,262	100,000	2,262	100				
1643	ул. Комарова	0,200	0,100	50,000	0,100	50,000	0,100	50				
1644	ул. Кооперативная	0,439	0,220	50,000	0,220	50,000	0,220	50				
1645	ул. Космонавтов	0,360	0,190	50,000	0,190	50,000	0,190	50				
1646	ул. Крестьянская	0,543	0,543	100,000	0,543	100,000	0,543	100,000				
1647	ул. Кузнецова	0,133	0,067	50,000	0,067	50,000	0,067	50				
1648	ул. Ленина	1,213	0,000	0,000	1,213	100,000	1,213	100				

1649	ул. Лермонтова	0,930	0,093	10,000	0,093	10,000	0,093	10,000	10,000	0,093	10,000
1650	ул. Лесная	0,273	0,027	10,000	0,027	10,000	0,027	10,000	10,000	0,027	10,000
1651	ул. Ломоносова	0,730	0,073	10,000	0,073	10,000	0,073	10,000	10,000	0,073	10,000
1652	ул. Мира	1,061	0,106	10,000	0,106	10,000	0,106	10,000	10,000	0,106	10,000
1653	ул. Молодежная	0,414	0,041	10,000	0,041	10,000	0,041	10,000	10,000	0,041	10,000
1654	ул. Нефтяников	0,292	0,029	10,000	0,029	10,000	0,029	10,000	10,000	0,029	10,000
1655	ул. Николаева	0,215	0,022	10,000	0,022	10,000	0,022	10,000	10,000	0,022	10,000
1656	ул. Новая	0,167	0,000	0,000	0,167	100,000	0,167	100	100	0,167	100
1658	ул. Озерная	0,410	0,205	50,000	0,205	50,000	0,205	50,000	50	0,205	50
1659	ул. Октябрьская	0,550	0,275	50,000	0,275	50,000	0,275	50	50	0,275	50
1660	ул. Олимпийская	1,065	0,000	0,000	1,065	100,000	1,070	100	100	1,070	100
1661	ул. Осиновья	0,250	0,025	10,000	0,025	10,000	0,025	10,000	10,000	0,025	10,000
1662	ул. Первомайская	0,924	0,092	10,000	0,092	10,000	0,092	10,000	10,000	0,092	10,000
1663	ул. Победы	0,550	0,055	10,000	0,055	10,000	0,055	10,000	10,000	0,055	10,000
1664	ул. Полевая	0,323	0,032	10,000	0,032	10,000	0,032	10,000	10,000	0,032	10,000
1665	ул. Почтовая	1,412	0,141	10,000	0,141	10,000	0,141	10,000	10,000	0,141	10,000
1666	ул. Привокзальная	0,565	0,059	10,000	0,059	10,000	0,059	10,000	10,000	0,059	10,000
1667	ул. Профсоюзная	0,960	0,096	10,000	0,096	10,000	0,096	10,000	10,000	0,096	10,000
1668	ул. Пушкина	0,542	0,054	10,000	0,054	10,000	0,054	10,000	10,000	0,054	10,000
1669	ул. Рабочая	0,597	0,060	10,000	0,060	10,000	0,060	10,000	10,000	0,060	10,000
1670	ул. Садовая	1,553	0,155	10,000	0,155	10,000	0,155	10,000	10,000	0,155	10,000
1671	ул. Свободы	0,350	0,035	10,000	0,035	10,000	0,035	10,000	10,000	0,035	10,000
1672	ул. Северная	0,484	0,048	10,000	0,048	10,000	0,048	10,000	10,000	0,048	10,000
1673	ул. Сергеева	0,696	0,070	10,000	0,070	10,000	0,070	10,000	10,000	0,070	10,000
1674	ул. Советская	1,278	0,128	10,000	0,128	10,000	0,128	10,000	10,000	0,128	10,000
1675	ул. Солнечная	0,245	0,025	10,000	0,025	10,000	0,025	10,000	10,000	0,025	10,000
1676	ул. Солнечная	0,203	0,020	10,000	0,020	10,000	0,020	10,000	10,000	0,020	10,000
1677	ул. Спортивная	0,710	0,353	50,000	0,710	100,000	0,710	100	100	0,710	100
1678	ул. Степная	0,490	0,245	50,000	0,245	50,000	0,245	50	50	0,245	50
1679	ул. Строителей	1,000	0,500	50,000	0,500	50,000	0,500	50	50	0,500	50
1680	ул. Таежная	1,090	0,000	0,000	1,090	100,000	1,090	100	100	1,090	100
1681	ул. Тельмана	0,414	0,207	50,000	0,207	50,000	0,207	50	50	0,207	50
1682	ул. Титова	0,605	0,303	50,000	0,303	50,000	0,303	50	50	0,303	50
1683	ул. Толстого	0,933	0,467	50,000	0,467	50,000	0,467	50	50	0,467	50
1684	ул. Тракторная	0,872	0,436	50,000	0,436	50,000	0,436	50	50	0,436	50
1685	ул. Тюменская	1,115	0,000	0,000	1,115	100,000	1,115	100	100	1,115	100
1686	ул. Украинская	0,612	0,306	50,000	0,306	50,000	0,306	50	50	0,306	50
1687	ул. Филипповичи	0,836	0,084	10,000	0,084	10,000	0,084	10,000	10,000	0,084	10,000
1688	ул. Цветочная	0,400	0,040	10,000	0,040	10,000	0,040	10,000	10,000	0,040	10,000
1689	ул. Чернышевского	1,235	0,124	10,000	0,124	10,000	0,124	10,000	10,000	0,124	10,000
1690	ул. Чехова	0,924	0,092	10,000	0,092	10,000	0,092	10,000	10,000	0,092	10,000
1691	ул. Школьная	0,540	0,054	10,000	0,054	10,000	0,054	10,000	10,000	0,054	10,000
1692	ул. Энергетиков	0,500	0,050	10,000	0,050	10,000	0,050	10,000	10,000	0,050	10,000
1693	ул. Юбилейная	0,600	0,060	10,000	0,060	10,000	0,060	10,000	10,000	0,060	10,000
1694	ул. Южная	0,210	0,021	10,000	0,021	10,000	0,021	10,000	10,000	0,021	10,000
1695	дорога на в/ч и ПС "Каштыргла"	1,200	0,120	10,000	0,120	10,000	0,120	10,000	10,000	0,120	10,000
1696	подъезд к ул. Осиповой и	0,700	0,350	50,000	0,350	50,000	0,350	50	50	0,350	50
1697	Новоборской	0,250	0,125	50,000	0,125	50,000	0,125	50	50	0,125	50
1698	проезд между ул. Газовиков и	0,370	0,185	50,000	0,185	50,000	0,185	50	50	0,185	50
1699	Крестынской	с. Княжево	0,000	50,000	0,000	50,000	0,000	50	50	0,000	50
1700	пер. Берегового	0,140	0,070	50,000	0,070	50,000	0,070	50	50	0,070	50
1701	пер. Водопроводный	0,251	0,126	50,000	0,126	50,000	0,126	50	50	0,126	50
1702	пер. Комсомольский	0,767	0,384	50,000	0,384	50,000	0,384	50	50	0,384	50
1703	проезд Школьный	0,180	0,090	50,000	0,090	50,000	0,090	50	50	0,090	50
1704	ул. Берегового	0,510	0,255	50,000	0,255	50,000	0,255	50	50	0,255	50
1705	ул. Дачная	1,298	1,298	100,000	1,298	100,000	1,298	100,000	100,000	1,298	100,000
1706	ул. Заречная	0,750	0,375	50,000	0,375	50,000	0,375	50	50	0,375	50
1707	ул. Комсомольская	0,767	0,384	50,000	0,384	50,000	0,384	50	50	0,384	50
1708	ул. Ленина	1,148	0,574	50,000	0,574	50,000	0,574	50	50	0,574	50
1709	ул. Лесная	0,596	0,298	50,000	0,298	50,000	0,298	50	50	0,298	50
1710	ул. Магистральная	0,300	0,150	50,000	0,150	50,000	0,150	50	50	0,150	50
1711	ул. Мира	1,248	0,000	0,000	1,248	100,000	1,250	100	100	1,250	100
1712	ул. Новая	0,352	0,176	50,000	0,176	50,000	0,176	50	50	0,176	50
1713	ул. Первомайская	0,323	0,162	50,000	0,162	50,000	0,162	50	50	0,162	50
1714	ул. Язовского	0,400	0,200	50,000	0,200	50,000	0,200	50	50	0,200	50

1715	ул. Молодежная	0,308	0,000	0,000	0,308	100,000	0,308	100				
1716	ул. Солнечная	0,300	0,030	10,000	0,030	10,000	0,030	10,000				
1717	ул. Сириевая	0,345	0,035	10,000	0,035	10,000	0,035	10,000				
1718	ул. Бирюзовая	0,308	0,031	10,000	0,031	10,000	0,031	10,000				
1719	ул. Васильювая	0,345	0,035	10,000	0,035	10,000	0,035	10,000				
1720	ул. Рябиновая	0,368	0,037	10,000	0,037	10,000	0,037	10,000				
1721	ул. В.П. Боброва	0,315	0,032	10,000	0,032	10,000	0,032	10,000				
1722	д. Мыштырга											
1723	ул.Г.Тукая	1,000	0,100	10,000	0,100	10,000	0,100	10,000				
1724	ул.М.Джалиля	0,886	0,089	10,000	0,089	10,000	0,089	10,000				
1725	пер. Пышинский	0,300	0,030	10,000	0,030	10,000	0,030	10,000				
1726	пер. М.Джалиля	0,300	0,030	10,000	0,030	10,000	0,030	10,000				
1727	д. Песьянка											
1728	ул.Совхозная	0,421	0,211	50,000	0,211	50,000	0,211	50				
1728	дорога на кладбище	1,400	1,400	100,000	1,400	100,000	1,400	100,000				
1729	подъезд к СНТ "Вшпена"	1,000	1,000	100,000	1,000	100,000	1,000	100,000				
1730	подъезд к СНТ "Черемушки"	0,750	0,750	100,000	0,750	100,000	0,750	100,000				
1731	подъезд к СНТ "Дружба"	3,000	3,000	100,000	3,000	100,000	3,000	100,000				
1732	подъезд к СНТ "Ольховое"	0,280	0,280	100,000	0,280	100,000	0,280	100,000				
1733	дорога на свалку	1,400	1,400	100,000	1,400	100,000	1,400	100,000				
1734	подъезд к кладбищу свалке ТБО (Княжево)	0,400	0,400	100,000	0,400	100,000	0,400	100,000				
1735	проезд к об'єктам назначения (Княжево)	0,100	0,100	100,000	0,100	100,000	0,100	100,000				
1736	проезд к с/б "Звездочка" (Княжево)	0,400	0,400	100,000	0,400	100,000	0,400	100,000				
1737	Борковское МО											
1738	пер. Больничный	0,581	0,291	50,000	0,291	50,000	0,291	50				
1739	пер. Туринский	0,705	0,705	100,000	0,705	100,000	0,705	100				
1740	пер. Школьный	0,510	0,255	50,000	0,255	50,000	0,255	50				
1741	пер. Южный	0,196	0,098	50,000	0,098	50,000	0,098	50				
1742	Центральная площадь	0,289	0,145	50,000	0,145	50,000	0,145	50				
1743	ул. Береговая	0,700	0,700	100,000	0,700	100,000	0,700	100				
1744	ул. Делуговская	0,786	0,393	50,000	0,393	50,000	0,393	50				
1745	ул. Дачная	0,600	0,300	50,000	0,300	50,000	0,300	50				
1746	ул. Кооперативная	0,277	0,139	50,000	0,139	50,000	0,139	50				
1747	ул. Луговая	1,300	0,650	100,000	0,650	100,000	0,650	100				
1748	ул. Молодежная	0,752	0,376	50,000	0,376	50,000	0,376	50				
1749	ул. Полевая	0,772	0,386	50,000	0,386	50,000	0,386	50				
1750	ул. Промышленная	1,500	0,750	50,000	0,750	50,000	0,750	50				
1751	ул. Садовая	1,050	0,525	100,000	0,525	100,000	0,525	100				
1752	ул. Северная	0,780	0,390	50,000	0,390	50,000	0,390	50				
1753	ул. Советская	1,986	0,993	50,000	0,993	50,000	0,993	50				
1754	ул. Совхозная	0,928	0,464	50,000	0,464	50,000	0,464	50				
1755	ул. Строителей	0,784	0,392	50,000	0,392	50,000	0,392	50				
1756	ул. Текучьева	3,340	3,340	100,000	3,340	100,000	3,340	100				
1757	ул. Цветочная	1,300	0,650	50,000	0,650	50,000	0,650	50				
1758	ул. Центральная	2,150	1,075	100,000	1,075	100,000	1,075	100				
1759	ул. Шешукова	2,200	1,100	100,000	1,100	100,000	1,100	100				
1759	Короткий проезд	0,300	0,150	50,000	0,150	50,000	0,150	50				
1760	Магистральный проезд	0,400	0,200	50,000	0,200	50,000	0,200	50				
1761	Окольный проезд	0,500	0,250	50,000	0,250	50,000	0,250	50				
1762		0,000	0,000	50,000	0,000	50,000	0,000	50				
1763	ул. Молодежная	1,025	0,513	50,000	0,513	50,000	0,513	50				
1764	ул. Новая Шербак	1,000	0,500	100,000	0,500	100,000	0,500	100				
1765	ул. Тракторная	0,710	0,355	50,000	0,355	50,000	0,355	50				
1766	ул. Центральная	1,065	0,533	50,000	0,533	50,000	0,533	50				
1767	ул. Энергетиков Шербак	0,250	0,125	100,000	0,125	100,000	0,125	100				
1768	ул. Фермерская	0,300	0,150	50,000	0,150	50,000	0,150	50				
1769	дорога до "Дубравки"	1,400	1,400	100,000	1,400	100,000	1,400	100,000				
1770	дорога на кладбище д. Щербак	0,100	0,100	100,000	0,100	100,000	0,100	100,000				
1771	дорога до СНТ Автомобилист-2	1,800	1,800	100,000	1,800	100,000	1,800	100,000				
1772	"Мальцевская" дорога	2,200	2,200	100,000	2,200	100,000	2,200	100,000				

1895	ул. Сибирская	0,350	0,000	0,000	0,000	0,000	0,350	100			
1896	ул. Советская	1,660	0,550	1,660	0,000	1,660	100,000	100,000			
1897	ул. Софиева	1,450	0,000	1,450	0,000	1,450	100,000	100			
1898	ул. Студенческая	0,950	0,475	0,475	50,000	0,475	50,000	50			
1899	ул. Тракторная	0,990	0,000	0,990	100,000	0,990	100,000	100,000			
1900	ул. Толькинская	1,200	0,000	1,200	100,000	1,200	100,000	100			
1901	ул. Юбилейная	0,670	0,335	0,335	50,000	0,335	50,000	50			
1902	Хозпроезды	8,200	4,100	4,100	50,000	4,100	50,000	4,100			
1903	автомобильная дорога от ул. Ленинградская до дороги "Охотлино-Богданский"	1,651	1,651	100,000	1,651	100,000	1,651	100,000			
1904	ООО Инвест-Силикат-Стройсервис" от в/д "Тюмень-Якуторовск-Ишим-Омск"	1,800		100,000	1,800						
1905	подъезд к воспитательной колонии п. Визинли	0,615	0,615	100,000	0,615	100,000	100,000	100,000			
1906	подъезд к полигону ТБО	5,500	5,500	100,000	5,500	100,000	5,500	100,000			
1907	подъезд к ст. "Бережок-4"	2,900	2,900	100,000	2,900	100,000	2,900	100,000			
1908	подъезд к санаторию "Традиционный"	0,310	0,310	100,000	0,310	100,000	0,310	100,000			
1909	подъезд к хутору "Мельница" и ул. 1-я Зеренная	0,200	0,200	100,000	0,200	100,000	0,200	100,000			
1910	Горьковское МО										
1911	с. Горьковская										
1912	в/д от ул. Дружбы до остановки электропоезда	0,150	0,015	10,000	0,015	10,000	10,000	10,000			
1913	а/д от ул. Мира до остановки электропоезда	0,120	0,012	10,000	0,012	10,000	10,000	10,000			
1914	пер. Лесной	0,180	0,018	10,000	0,018	10,000	10,000	10,000			
1915	пер. Майский	0,228	0,023	10,000	0,023	10,000	10,000	10,000			
1916	пер. Новый	0,300	0,030	10,000	0,030	10,000	10,000	10,000			
1917	пер. Пионерский	0,605	0,061	10,000	0,061	10,000	10,000	10,000			
1918	пер. Самарский	0,230	0,115	50,000	0,115	50,000	0,115	50			
1919	пер. Солнечный	0,300	0,000	0,300	100,000	0,300	100,000	100			
1920	обход с. Горьковская	1,600	0,800	50,000	0,800	50,000	0,800	50			
1921	подъезд к водозбору	0,600	0,000	0,600	0,000	0,600	0,600	100			
1922	подъезд от ул. Молодежная до обхода с. Горьковская	0,546	0,273	50,000	0,273	50,000	0,273	50			
1923	подъезд от ул. Сибирской до пожарного ДЕПО	0,130	0,065	50,000	0,065	50,000	0,065	50			
1924	подъезд от ул. Молодежная до дома№5 ул. Парковая	0,300	0,150	50,000	0,150	50,000	0,150	50			
1925	ул. Вишневая	0,270	0,135	50,000	0,135	50,000	0,135	50			
1926	ул. Витовая	0,280	0,000	0,000	0,000	0,280	100	100			
1927	ул. Депутатская	0,280	0,140	50,000	0,140	50,000	0,140	50			
1928	ул. Дружбы	0,620	0,500	80,000	0,620	100,000	0,620	100			
1929	ул. Евонина	0,515	0,000	0,000	0,000	0,515	100	100			
1930	ул. Железнодорожная	1,200	0,600	50,000	0,600	50,000	0,600	50			
1931	ул. Жемужная	0,255	0,000	0,000	0,000	0,255	100	100			
1932	ул. Зеленая	0,250	0,125	50,000	0,125	50,000	0,125	50			
	ул. Кедровая	0,340	0,170	50,000	0,170	50,000	0,170	50			
	ул. Лесная	0,770	0,000	0,000	0,000	0,770	100,000	100			
1933	ул. Луговая	0,570	0,285	50,000	0,285	50,000	0,285	50			
1934	ул. Мира	0,750	0,600	80,000	0,750	100,000	0,750	100			
1935	ул. Молодежная	0,600	0,300	50,000	0,300	50,000	0,300	50			
1936	ул. Новая	0,530	0,000	0,000	0,530	100,000	0,530	100			
1937	ул. Олимпийская	0,220	0,000	0,000	0,000	0,220	100	100			
1938	ул. Парфилосцев	0,435	0,000	0,435	0,000	0,435	100	100			
1939	ул. Плодовая	0,683	0,000	0,000	0,000	0,683	100	100			
1940	ул. Полевая	0,330	0,165	50,000	0,165	50,000	0,165	50			
1941	ул. Раковая	0,245	0,123	50,000	0,123	50,000	0,123	50			
1942	ул. Ремонтников	0,908	0,000	0,000	0,908	100,000	0,908	100			
1943	ул. Садовая	0,310	0,000	0,000	0,000	0,310	100	100			
1944	ул. Светлая	0,830	0,415	50,000	0,415	50,000	0,415	50			
1945	ул. Сибирская	2,620	2,150	82,061	2,150	82,061	2,620	100			
1946	ул. Совхозная	0,750	0,750	100,000	0,750	100,000	0,750	100,000			
1947	ул. Социнская	0,200	0,000	0,000	0,000	0,200	100	100			
1948	ул. Станционная	0,353	0,177	50,000	0,177	50,000	0,177	50			
1949	ул. Станционная	0,303	0,000	0,000	0,000	0,303	100	100			
1950	ул. Телличная	0,225	0,023	10,000	0,023	10,000	0,023	10,000			

1951	ул. Цветочная	0,330	0,033	10,000	0,033	10,000	0,033	10,000	0,033	10,000
1952	ул. Центральная	0,730	0,073	10,000	0,073	10,000	0,073	10,000	0,073	10,000
1953	ул. Чермуховая	0,320	0,032	10,000	0,032	10,000	0,032	10,000	0,032	10,000
1954	ул. Шолохова	0,500	0,050	0,000	0,500	100,000	0,500	100,000	0,500	100,000
1955	ул. Энтузиастов	0,180	0,090	50,000	0,090	50,000	0,090	50,000	0,090	50,000
1956	ул. Южная	0,420	0,210	50,000	0,210	50,000	0,210	50,000	0,210	50,000
1957	хозяйственный проезд	6,200	3,100	50,000	3,100	50,000	3,100	50,000	3,100	50,000
1958	а/д до воинской части	1,650	1,650	100,000	1,650	100,000	1,650	100,000	1,650	100,000
1959	а/д с. Горьковка - д. Кулаково	8,120	8,120	100,000	8,120	100,000	8,120	100,000	8,120	100,000
1960	дороги на территории ЗАО АПК "Родичинский"	4,200	4,200	100,000	4,200	100,000	4,200	100,000	4,200	100,000
1961	подъезд к месту захоронения	0,400	0,400	100,000	0,400	100,000	0,400	100,000	0,400	100,000
1962	Ембавское ИО									
1963	с. Ембаево									
1964	пер. Мирный	0,160	0,016	10,000	0,016	10,000	0,016	10,000	0,016	10,000
1965	пр. Западный	1,420	0,142	10,000	0,142	10,000	0,142	10,000	0,142	10,000
1966	пр. Кармылатова	0,770	0,077	10,000	0,077	10,000	0,077	10,000	0,077	10,000
1967	ул. Ахтямова	1,341	0,134	10,000	0,134	10,000	0,134	10,000	0,134	10,000
1968	ул. Береговая	1,260	0,126	10,000	0,126	10,000	0,126	10,000	0,126	10,000
1969	ул. Биктимирова	1,988	0,198	10,000	0,198	10,000	0,198	10,000	0,198	10,000
1970	ул. Восточная	0,280	0,028	10,000	0,028	10,000	0,028	10,000	0,028	10,000
1971	ул. Дружбы	0,250	0,025	10,000	0,025	10,000	0,025	10,000	0,025	10,000
1972	ул. Завоедная	0,160	0,016	10,000	0,016	10,000	0,016	10,000	0,016	10,000
1973	ул. Звездная	0,337	0,034	10,000	0,034	10,000	0,034	10,000	0,034	10,000
1974	ул. Калинина	1,307	0,654	50,000	0,654	50,000	0,654	50,000	0,654	50,000
1975	ул. Лесная	1,052	0,526	50,000	0,526	50,000	0,526	50,000	0,526	50,000
1976	ул. Луговая	0,200	0,100	50,000	0,100	50,000	0,100	50,000	0,100	50,000
1977	ул. М.Джалиля	2,230	2,230	100,000	2,230	100,000	2,230	100,000	2,230	100,000
1978	ул. Механизаторов	0,688	0,344	50,000	0,344	50,000	0,344	50,000	0,344	50,000
1979	ул. Мурадинова	1,029	1,029	33,000	1,029	100,000	1,029	100,000	1,029	100,000
1980	ул. Новая	0,215	0,108	50,000	0,108	50,000	0,108	50,000	0,108	50,000
1981	ул. Новоселов	0,185	0,093	50,000	0,093	50,000	0,093	50,000	0,093	50,000
1982	ул. Победы	0,511	0,256	50,000	0,256	50,000	0,256	50,000	0,256	50,000
1983	ул. Полевая	1,050	0,525	50,000	0,525	50,000	0,525	50,000	0,525	50,000
1984	ул. Рахимова	0,370	0,185	50,000	0,185	50,000	0,185	50,000	0,185	50,000
1985	ул. Салихова	0,404	0,202	50,000	0,202	50,000	0,202	50,000	0,202	50,000
1986	ул. Северная	0,200	0,100	50,000	0,100	50,000	0,100	50,000	0,100	50,000
1987	ул. Советская	1,399	1,043	75,000	1,399	100,000	1,400	100,000	1,400	100,000
1988	ул. Союзная	0,360	0,036	10,000	0,036	10,000	0,036	10,000	0,036	10,000
1989	ул. Спортивная	0,200	0,020	10,000	0,020	10,000	0,020	10,000	0,020	10,000
1990	ул. Такташ	0,779	0,078	10,000	0,078	10,000	0,078	10,000	0,078	10,000
1991	ул. Трагояла	0,550	0,055	10,000	0,055	10,000	0,055	10,000	0,055	10,000
1992	ул. Туяев	0,280	0,028	10,000	0,028	10,000	0,028	10,000	0,028	10,000
1993	ул. Южная	0,132	0,013	10,000	0,013	10,000	0,013	10,000	0,013	10,000
1994	подъезд АЗС СПК "Ембаевский" от ул. Ахтямова	0,200	0,020	10,000	0,020	10,000	0,020	10,000	0,020	10,000
1995	Центральный подъезд алгаж СПК "Ембаевский"	0,100	0,050	50,000	0,050	50,000	0,050	50,000	0,050	50,000
1996	д. Тураева									
1997	пер. Весенний	0,259	0,130	50,000	0,130	50,000	0,130	50,000	0,130	50,000
1998	пер. Безымянный 1	0,118	0,012	10,000	0,012	10,000	0,012	10,000	0,012	10,000
1999	пер. Безымянный 2	0,258	0,026	10,000	0,026	10,000	0,026	10,000	0,026	10,000
2000	пер. Безымянный 3	0,120	0,012	10,000	0,012	10,000	0,012	10,000	0,012	10,000
2001	пер. Безымянный 4	0,082	0,008	10,000	0,008	10,000	0,008	10,000	0,008	10,000
2002	пер. Безымянный 5	0,050	0,005	10,000	0,005	10,000	0,005	10,000	0,005	10,000
2003	пер. Крымский	0,359	0,036	10,000	0,036	10,000	0,036	10,000	0,036	10,000
2004	пер. Олимпийский	0,341	0,034	10,000	0,034	10,000	0,034	10,000	0,034	10,000
2005	пер. Солнечный	0,330	0,033	10,000	0,033	10,000	0,033	10,000	0,033	10,000
2006	пер. Урожайный	0,328	0,033	10,000	0,033	10,000	0,033	10,000	0,033	10,000
2007	пер. Фронтников	0,259	0,026	10,000	0,026	10,000	0,026	10,000	0,026	10,000
2008	ул. Аширбекова	2,230	0,000	100,000	2,230	100,000	2,230	100,000	2,230	100,000
2009	ул. Молодежная	0,858	0,429	50,000	0,429	50,000	0,429	50,000	0,429	50,000
2010	ул. Тураевская	0,900	0,450	50,000	0,450	50,000	0,450	50,000	0,450	50,000
2011	с. Яр									
2012	пер. Безымянный	0,145	0,073	50,000	0,073	50,000	0,073	50,000	0,073	50,000

2013	пер. Кузопина	0,378	0,189	50,000	0,189	50,000	0,189	50,000	0,189	50				
2014	пер. Липовый	0,300	0,000	0,000	0,300	100,000	0,300	100,000	0,300	100				
2015	ул. Бузопина	2,200	1,100	50,000	1,100	50,000	1,100	50,000	1,100	50				
2016	ул. Дачная	1,000	0,500	50,000	0,500	50,000	0,500	50,000	0,500	50				
2017	ул. Зеленая	0,480	0,048	10,000	0,048	10,000	0,048	10,000	0,048	10,000				
2018	ул. Источник	2,400	0,240	10,000	0,240	10,000	0,240	10,000	0,240	10,000				
2019	ул. Почтовая	0,368	0,037	10,000	0,037	10,000	0,037	10,000	0,037	10,000				
2020	ул. Садовая	0,500	0,050	10,000	0,050	10,000	0,050	10,000	0,050	10,000				
2021	ул. Строителей	0,650	0,065	10,000	0,065	10,000	0,065	10,000	0,065	10,000				
2022	ул. Тракторная	0,290	0,029	10,000	0,029	10,000	0,029	10,000	0,029	10,000				
2023	подъезд ФУП "Поменгосплем"	0,200	0,020	10,000	0,020	10,000	0,020	10,000	0,020	10,000				
2024	подъезд к СНТ "Источник"	0,560	0,058	10,000	0,058	10,000	0,058	10,000	0,058	10,000				
2025	подъезд с. Ембаво	1,600	0,160	10,000	0,160	10,000	0,160	10,000	0,160	10,000				
2026	подъезд Д. Турбава	1,000	1,000	100,000	1,000	100,000	1,000	100,000	1,000	100,000				
2027	подъезд ОАО "Сибнефтемаш"	2,630	2,630	100,000	2,630	100,000	2,630	100,000	2,630	100,000				
2028	Каменисто МО													
2029	с. Каменка													
2030	пер. Молодежный	0,210	0,105	50,000	0,105	50,000	0,105	50,000	0,105	50				
2031	пер. Северный	0,130	0,000	0,000	0,130	100,000	0,130	100,000	0,130	100				
2032	пер. Строителей	0,200	0,000	0,000	0,200	0,000	0,000	0,000	0,200	100				
2033	пер. Почтовый	0,120	0,080	50,000	0,060	50,000	0,060	50,000	0,060	50				
2034	ул. Березовая	0,950	0,188	34,000	0,950	100,000	0,950	100,000	0,950	100				
2035	ул. Дачная	0,420	0,210	50,000	0,210	50,000	0,210	50,000	0,210	50				
2036	ул. Дружбы	0,694	0,347	50,000	0,347	50,000	0,347	50,000	0,347	50				
2037	ул. Заречная	0,493	0,247	50,000	0,247	50,000	0,247	50,000	0,247	50				
2038	ул. Казачья	0,710	0,000	0,000	0,710	100,000	0,710	100,000	0,710	100				
2039	ул. Каменистая	0,730	0,000	0,000	0,730	100,000	0,730	100,000	0,730	100				
2040	ул. Кедровая	0,400	0,200	50,000	0,200	50,000	0,200	50,000	0,200	50				
2041	ул. Лесная	0,386	0,193	50,000	0,193	50,000	0,193	50,000	0,193	50				
2042	ул. Листьева	0,660	0,330	50,000	0,330	50,000	0,330	50,000	0,330	50				
2043	ул. Луговая	0,720	0,000	0,000	0,720	100,000	0,720	100,000	0,720	100				
2044	ул. Механизаторов	0,490	0,245	50,000	0,245	50,000	0,245	50,000	0,245	50				
2045	ул. Молодежная	0,420	0,042	10,000	0,042	10,000	0,042	10,000	0,042	10,000				
2046	ул. Мира	0,750	0,075	10,000	0,075	10,000	0,075	10,000	0,075	10,000				
2047	ул. Малая	0,750	0,075	10,000	0,075	10,000	0,075	10,000	0,075	10,000				
2048	ул. Новая	1,250	0,125	10,000	0,125	10,000	0,125	10,000	0,125	10,000				
2049	ул. Новоселов	0,643	0,064	10,000	0,064	10,000	0,064	10,000	0,064	10,000				
2050	ул. Полевая	1,300	0,130	10,000	0,130	10,000	0,130	10,000	0,130	10,000				
2051	ул. Сосновая	0,650	0,650	8,000	0,650	100,000	0,650	100,000	0,650	100				
2052	ул. Строителей	0,308	0,092	30,000	0,092	30,000	0,092	30,000	0,092	30				
2053	ул. Томенистая	0,410	0,410	46,000	0,410	100,000	0,410	100,000	0,410	100				
2054	ул. Школьная	0,550	0,275	50,000	0,275	50,000	0,275	50,000	0,275	50				
2055	ул. Федерации	0,611	0,306	50,000	0,306	50,000	0,306	50,000	0,306	50				
2056	ул. Хмельницкого	3,900	1,315	0,000	0,000	100,000	0,000	100,000	0,000	100				
2057	подъезд к складам	0,620	0,310	50,000	0,310	50,000	0,310	50,000	0,310	50				
2058	с. Кулига													
2059	ул. Додонова	1,050	0,525	50,000	0,525	50,000	0,525	50,000	0,525	50				
2060	ул. Заречная област. 1,130		0,000	50,000	0,000	50,000	0,000	50,000	0,000	50				
2061	ул. Новоселов	1,050	0,000	0,000	0,000	0,000	0,000	0,000	0,000	100				
2062	ул. Транспортная	2,470	0,247	10,000	0,247	10,000	0,247	10,000	0,247	10,000				
2063	ул. Солнечная	0,630	0,063	10,000	0,063	10,000	0,063	10,000	0,063	10,000				
2064	ул. Спортивная	0,600	0,060	10,000	0,060	10,000	0,060	10,000	0,060	10,000				
2065	ул. Сосновая	0,600	0,060	10,000	0,060	10,000	0,060	10,000	0,060	10,000				
2066	ул. Липовая	0,542	0,054	10,000	0,054	10,000	0,054	10,000	0,054	10,000				
2067	ул. Столовая	0,490	0,049	10,000	0,049	10,000	0,049	10,000	0,049	10,000				
2068	ул. Молодежная	0,620	0,710	77,174	0,710	77,174	0,710	77,174	0,710	100				
2069	ул. Российская	0,880	0,180	20,455	0,180	20,455	0,180	20,455	0,180	100				
2070	ул. Цветочная	0,720	0,360	50,000	0,360	50,000	0,360	50,000	0,360	50				
2071	ул. Черемуховая	0,300	0,150	50,000	0,150	50,000	0,150	50,000	0,150	50				
2072	Д. Коняшина													
2073	ул. Березовая	0,460	0,000	0,000	0,000	0,000	0,000	0,000	0,460	100				
2074	ул. Березовая	0,230	0,023	10,000	0,023	10,000	0,023	10,000	0,023	10,000				
2075	ул. Весенняя	0,125	0,013	10,000	0,013	10,000	0,013	10,000	0,013	10,000				
2076	ул. Дачная	0,380	0,038	10,000	0,038	10,000	0,038	10,000	0,038	10,000				
2077	ул. Дорожная	0,173	0,017	10,000	0,017	10,000	0,017	10,000	0,017	10,000				
2078	ул. Лозовая	0,110	0,011	10,000	0,011	10,000	0,011	10,000	0,011	10,000				

2139	ул. Пушкина	0,234	0,000	0,000	0,000	0,000	0,234	100						
2140	ул. Рабочая	0,140	0,140	50,000	0,140	50,000	0,140	50						
2141	ул. Садовая	1,870	0,935	50,000	0,935	50,000	0,935	50						
2142	ул. Свободы	0,700	0,300	43,000	0,700	100,000	0,700	100						
2143	ул. Северная	1,400	1,100	78,571	1,100	78,571	1,400	100						
2144	ул. Советская	0,580	0,300	60,000	0,580	100,000	0,580	100						
2145	ул. Степная	0,500	0,300	60,000	0,500	100,000	0,500	100						
2146	ул. Тюменская	0,248	0,000	0,000	0,000	0,248	0,248	100						
2147	ул. Фабричная	0,280	0,140	50,000	0,140	50,000	0,140	50						
2148	ул. Центральная	2,500	1,800	72,000	2,500	100,000	2,500	100						
2149	ул. Цветочная	0,200	0,000	0,200	0,200	100,000	0,200	100						
2150	ул. Школьная	0,350	0,200	57,143	0,200	57,143	0,350	100						
2151	ул. Энтузиастов	1,100	0,550	50,000	0,550	50,000	0,550	50						
2152	ул. Юбилейная	0,180	0,090	50,000	0,090	50,000	0,090	50						
2153	ул. Южная	0,450	0,000	0,000	0,450	100,000	0,450	100						
2154	д. Янтык													
2155	ул. 1-й переулок	0,254	0,025	10,000	0,025	10,000	0,025	10,000						
2156	ул. 2-й переулок	0,204	0,020	10,000	0,020	10,000	0,020	10,000						
2157	ул. Б. Сулейманова	0,540	0,054	10,000	0,054	10,000	0,054	10,000						
2158	ул. Г. Тукая	0,400	0,040	10,000	0,040	10,000	0,040	10,000						
2159	ул. Лесная	0,480	0,048	10,000	0,048	10,000	0,048	10,000						
2160	ул. М. Джалиллы	0,750	0,075	10,000	0,075	10,000	0,075	10,000						
2161	ул. Молодежная	0,480	0,048	10,000	0,048	10,000	0,048	10,000						
2162	ул. Озерная	0,560	0,056	10,000	0,056	10,000	0,056	10,000						
2163	ул. Переулок Озерный	0,170	0,017	10,000	0,017	10,000	0,017	10,000						
2164	ул. Северная	0,650	0,065	10,000	0,065	10,000	0,065	10,000						
2165	ул. Школьная	0,600	0,060	10,000	0,060	10,000	0,060	10,000						
2166	п. Новотуринский													
2167	проезды к жилым домам	1,500	0,750	50,000	0,750	50,000	0,750	50						
2168	Подъезд к промзоне ст. Туринская	1,000	1,000	100,000	1,000	100,000	1,000	100,000						
2169	подъезд к коню - спортивной базе	1,000	1,000	100,000	1,000	100,000	1,000	100,000						
2170	подъезд к православному кладбищу	1,250	1,250	100,000	1,250	100,000	1,250	100,000						
2171	подъезд к мусульманскому кладбищу	1,200	1,200	100,000	1,200	100,000	1,200	100,000						
2172	подъезд к с. Каскара	1,400	1,400	100,000	1,400	100,000	1,400	100,000						
2173	Подъезд к промбазе "Меридиан" и "Газпромнефть"	3,400	3,400	100,000	3,400	100,000	3,400	100,000						
2174	подъезд к с-т "Автомобилестроитель"	1,200	1,200	100,000	1,200	100,000	1,200	100,000						
2175	Кулаковское МО													
2176	с. Кулаково													
2177	пер. Коммунальный	0,322	0,032	10,000	0,032	10,000	0,032	10,000						
2178	пер. Мира	0,150	0,015	10,000	0,015	10,000	0,015	10,000						
2179	пер. Н. Чумкадина	0,215	0,022	10,000	0,022	10,000	0,022	10,000						
2180	пер. Островной	0,300	0,030	10,000	0,030	10,000	0,030	10,000						
2181	пер. Приозерный	0,200	0,020	10,000	0,020	10,000	0,020	10,000						
2182	пер. Школьный	0,500	0,050	10,000	0,050	10,000	0,050	10,000						
2183	ул. 60 лет СССР	0,680	0,068	10,000	0,068	10,000	0,068	10,000						
2184	ул. Брагская	0,200	0,020	10,000	0,020	10,000	0,020	10,000						
2185	ул. Горького	0,620	0,062	10,000	0,062	100,000	0,620	100						
2186	ул. Д. Мануллина	0,200	0,100	50,000	0,100	50,000	0,100	50						
2187	ул. Западная	1,053	0,527	50,000	0,527	50,000	0,527	50						
2188	ул. Иргинская	0,370	0,000	0,000	0,370	100,000	0,370	100						
2189	ул. Киселевых	1,040	0,520	50,000	0,520	50,000	0,520	50						
2190	ул. Комсомольская	0,400	0,200	50,000	0,200	50,000	0,200	50						
2191	ул. Лесная	0,740	0,000	0,000	0,740	100,000	0,000	30						
2192	ул. Луговая	0,296	0,148	50,000	0,148	50,000	0,148	50						
2193	ул. Мира	0,860	0,430	50,000	0,430	50,000	0,430	50						
2194	ул. Молодежная	0,465	0,000	0,000	0,465	100,000	0,465	100						
2195	ул. Н. Чумкадина	0,960	0,480	50,000	0,480	50,000	0,480	50						
2196	ул. Новая	0,646	0,055	10,000	0,055	10,000	0,055	10,000						
2197	ул. Островная	0,800	0,080	10,000	0,080	10,000	0,080	10,000						
2198	ул. Пискалинных	0,697	0,070	10,000	0,070	10,000	0,070	10,000						
2199	ул. Полевая 1	0,325	0,033	10,000	0,033	10,000	0,033	10,000						
2200	ул. Полевая 2	0,100	0,010	10,000	0,010	10,000	0,010	10,000						
2201	ул. Приозерная	0,300	0,030	10,000	0,030	10,000	0,030	10,000						

2332	ул. Сельская	0,363	0,182	50,000	0,182	50,000	0,182	50,000	0,182	50	0,182					
	ул. Тракторная	0,475	0,238	50,000	0,238	50,000	0,238	50,000	0,238	50	0,238					
2333	Московское МО															
2334	п. Московский															
	пер. Луговой	0,157	0,079	50,000	0,079	50,000	0,079	50,000	0,079	50	0,079					
2335	пер. Молодежный	0,180	0,018	10,000	0,018	10,000	0,018	10,000	0,018	10,000	0,018					
2336	пер. Новый	0,100	0,010	10,000	0,010	10,000	0,010	10,000	0,010	10,000	0,010					
2337	пер. Озерный 1	0,110	0,011	10,000	0,011	10,000	0,011	10,000	0,011	10,000	0,011					
	пер. Озерный 2	0,109	0,011	10,000	0,011	10,000	0,011	10,000	0,011	10,000	0,011					
2338	пер. Светлый	0,200	0,020	10,000	0,020	10,000	0,020	10,000	0,020	10,000	0,020					
2339	пер. Южный	0,200	0,020	10,000	0,020	10,000	0,020	10,000	0,020	10,000	0,020					
2340	ул. им. Косухина	0,856	0,086	10,000	0,086	10,000	0,086	10,000	0,086	10,000	0,086					
2341	ул. им. Левина	0,872	0,087	10,000	0,087	10,000	0,087	10,000	0,087	10,000	0,087					
2342	ул. им. Чукумина	0,627	0,063	10,000	0,063	10,000	0,063	10,000	0,063	10,000	0,063					
2343	ул. Березовая	1,320	0,132	10,000	0,132	10,000	0,132	10,000	0,132	10,000	0,132					
2344	ул. Бураки	1,532	0,153	84,856	1,300	84,856	1,300	84,856	1,300	84	84					
2345	ул. Весенняя	0,632	0,316	50,000	0,316	50,000	0,316	50,000	0,316	50	0,316					
2346	ул. Восточная	1,740	0,362	21,000	1,740	100,000	1,740	100,000	1,740	100	1,740					
2347	ул. Журавлиная	0,602	0,301	50,000	0,301	50,000	0,301	50,000	0,301	50	0,301					
2348	ул. Западная	0,620	0,310	50,000	0,310	50,000	0,310	50,000	0,310	50	0,310					
2349	ул. Зеленая	1,516	0,758	50,000	0,758	50,000	0,758	50,000	0,758	50	0,758					
2350	ул. Кедровая	0,338	0,169	50,000	0,169	50,000	0,169	50,000	0,169	50	0,169					
2351	ул. Лесная	0,850	0,430	50,588	0,430	50,588	0,430	50,588	0,430	50,588	0,430					
2352	ул. Лиственничная	0,722	0,361	50,000	0,361	50,000	0,361	50,000	0,361	50	0,361					
2353	ул. Луговая	0,220	0,110	50,000	0,110	50,000	0,110	50,000	0,110	50	0,110					
2354	ул. Мира	0,990	0,644	65,000	0,990	100,000	0,990	100,000	0,990	100	0,990					
2355	ул. Молодежная	0,505	0,253	50,000	0,253	50,000	0,253	50,000	0,253	50	0,253					
2356	ул. Народная	1,023	0,000	0,000	0,000	0,000	0,000	0,000	0,000	100	0,023					
2357	ул. Новая	0,900	0,450	50,000	0,450	50,000	0,450	50,000	0,450	50	0,450					
2358	ул. Озерная	0,506	0,253	50,000	0,253	50,000	0,253	50,000	0,253	50	0,253					
2359	ул. Парковая	1,678	1,151	69,000	1,678	100,000	1,678	100,000	1,680	100	1,680					
	ул. Пихтовая	0,185	0,093	50,000	0,093	50,000	0,093	50,000	0,093	50	0,093					
2360	ул. Плодовая	1,082	1,082	100,000	1,082	100,000	1,082	100,000	1,082	100,000	1,082					
2361	ул. Привольная	1,327	0,133	10,000	0,133	10,000	0,133	10,000	0,133	10,000	0,133					
2362	ул. Садовая	0,350	0,035	10,000	0,035	10,000	0,035	10,000	0,035	10,000	0,035					
2363	ул. Светлая	0,140	0,014	10,000	0,014	10,000	0,014	10,000	0,014	10,000	0,014					
2364	ул. Северная	1,096	0,110	10,000	0,110	10,000	0,110	10,000	0,110	10,000	0,110					
2365	ул. Сибирская	1,056	0,106	10,000	0,106	10,000	0,106	10,000	0,106	10,000	0,106					
2366	ул. Соловьиная	0,170	0,017	10,000	0,017	10,000	0,017	10,000	0,017	10,000	0,017					
	ул. Тракторная	0,370	0,037	10,000	0,037	10,000	0,037	10,000	0,037	10,000	0,037					
2367	ул. Урожайная	0,280	0,028	10,000	0,028	10,000	0,028	10,000	0,028	10,000	0,028					
2368	ул. Уютная	0,400	0,040	10,000	0,040	10,000	0,040	10,000	0,040	10,000	0,040					
2369	ул. Центральная	1,670	1,330	80,000	1,670	100,000	1,670	100,000	1,670	100	1,670					
2370	ул. Энтузиастов	1,560	0,480	30,000	1,560	100,000	1,560	100,000	1,560	100	1,560					
2371	ул. Южная	0,960	0,430	50,000	0,430	50,000	0,430	50,000	0,430	50	0,430					
2372	д. Дербьши															
2373	ул. Полевая	0,660	0,330	50,000	0,330	50,000	0,330	50,000	0,330	50	0,330					
2374	ул. Тихая	0,320	0,000	0,000	0,000	0,000	0,000	0,000	0,320	100	0,320					
2375	д. Дудерева															
2376	ул. Боровая	0,380	0,190	50,000	0,190	50,000	0,190	50,000	0,190	50	0,190					
2377	ул. Садовая	0,390	0,195	50,000	0,195	50,000	0,195	50,000	0,195	50	0,195					
2378	ул. Солнечная	0,290	0,000	0,000	0,000	0,000	0,000	0,000	0,290	100	0,290					
2379	д. Падерина															
2380	пер. Озерный	0,150	0,015	10,000	0,015	10,000	0,015	10,000	0,015	10,000	0,015					
2381	пер. Полевой	0,140	0,014	10,000	0,014	10,000	0,014	10,000	0,014	10,000	0,014					
2382	пер. Луговой	0,175	0,018	10,000	0,018	10,000	0,018	10,000	0,018	10,000	0,018					
2383	ул. Березовая	0,830	0,083	10,000	0,083	10,000	0,083	10,000	0,083	10,000	0,083					
	ул. Заречная	0,790	0,079	10,000	0,079	10,000	0,079	10,000	0,079	10,000	0,079					
2384	ул. Клеповая	0,340	0,034	10,000	0,034	10,000	0,034	10,000	0,034	10,000	0,034					
	ул. Лесная	0,700	0,070	10,000	0,070	10,000	0,070	10,000	0,070	10,000	0,070					
2385	ул. Луговая	0,720	0,072	10,000	0,072	10,000	0,072	10,000	0,072	10,000	0,072					
2386	ул. Новая	0,419	0,000	0,000	0,419	100,000	0,419	100,000	0,420	100	0,420					
2387	ул. Озерная	0,580	0,290	50,000	0,290	50,000	0,290	50,000	0,290	50	0,290					
2388	ул. Полевая	1,320	0,660	50,000	0,660	50,000	0,660	50,000	0,660	50	0,660					
2389	ул. Приветная	0,340	0,170	50,000	0,170	50,000	0,170	50,000	0,170	50	0,170					
2390	ул. Радужная	0,340	0,000	0,000	0,340	100,000	0,340	100,000	0,340	100	0,340					
2391	ул. Раздольная	0,600	0,080	10,000	0,080	10,000	0,080	10,000	0,080	10,000	0,080					

2392	ул. Рябиновая	0,269	0,027	10,000	0,027	10,000	0,027	10,000	0,027	10,000	0,027	10,000						
2393	ул. Солнечная	1,100	0,110	10,000	0,110	10,000	0,110	10,000	0,110	10,000	0,110	10,000						
2394	ул. Соновая	0,260	0,000	0,000	0,000	0,000	0,000	0,000	0,250	100	0,250	100						
2395	ул. Тенистая	0,250	0,025	10,000	0,025	10,000	0,025	10,000	0,025	10,000	0,025	10,000						
2396	ул. Тополиная	0,250	0,025	10,000	0,025	10,000	0,025	10,000	0,025	10,000	0,025	10,000						
2397	ул. Хвойная	0,650	0,065	10,000	0,065	10,000	0,065	10,000	0,065	10,000	0,065	10,000						
2398	ул. Центральная	1,402	0,140	10,000	0,140	10,000	0,140	10,000	0,140	10,000	0,140	10,000						
2399	ул. Южная	0,625	0,063	10,000	0,063	10,000	0,063	10,000	0,063	10,000	0,063	10,000						
2400	д. Песохова																	
2401	пер. Березовый	0,270	0,027	10,000	0,027	10,000	0,027	10,000	0,027	10,000	0,027	10,000						
2402	ул. Березовая	0,650	0,065	10,000	0,065	10,000	0,065	10,000	0,065	10,000	0,065	10,000						
2403	ул. Лесная	1,000	0,100	10,000	0,100	10,000	0,100	10,000	0,100	10,000	0,100	10,000						
2404	ул. Лиственная	0,155	0,016	10,000	0,016	10,000	0,016	10,000	0,016	10,000	0,016	10,000						
2405	ул. Озерная	0,780	0,078	10,000	0,078	10,000	0,078	10,000	0,078	10,000	0,078	10,000						
2406	ул. Полевая	0,930	0,093	10,000	0,093	10,000	0,093	10,000	0,093	10,000	0,093	10,000						
2407	ул. Соновая	0,920	0,090	0,000	0,000	0,000	0,000	0,000	0,920	100	0,920	100						
2408	с. Гусево																	
2409	объездная дорога	1,270	0,127	10,000	0,127	10,000	0,127	10,000	0,127	10,000	0,127	10,000						
2410	пер. Лесной	0,260	0,026	10,000	0,026	10,000	0,026	10,000	0,026	10,000	0,026	10,000						
2411	пер. Березовой	0,220	0,220	100,000	0,220	100,000	0,220	100,000	0,220	100,000	0,220	100,000						
2412	пер. Полевой	0,348	0,035	10,000	0,035	10,000	0,035	10,000	0,035	10,000	0,035	10,000						
2413	пер. Школьный	0,200	0,020	10,000	0,020	10,000	0,020	10,000	0,020	10,000	0,020	10,000						
2414	ул. Березовая	0,840	0,084	10,000	0,084	10,000	0,084	10,000	0,084	10,000	0,084	10,000						
2415	ул. Вишневая	0,120	0,012	10,000	0,012	10,000	0,012	10,000	0,012	10,000	0,012	10,000						
2416	ул. Зеленая	0,823	0,082	10,000	0,082	10,000	0,082	10,000	0,082	10,000	0,082	10,000						
2417	ул. Молодежная	0,185	0,019	10,000	0,019	10,000	0,019	10,000	0,019	10,000	0,019	10,000						
2418	ул. Новая	1,000	0,100	10,000	0,100	10,000	0,100	10,000	0,100	10,000	0,100	10,000						
2419	ул. Островок	0,450	0,045	10,000	0,045	10,000	0,045	10,000	0,045	10,000	0,045	10,000						
2420	ул. Полевая	1,120	0,900	80,000	1,120	100,000	1,120	100,000	1,120	100	1,120	100						
2421	ул. Рабочая	1,388	0,816	58,790	0,816	58,790	0,816	58,790	1,388	100	1,388	100						
2422	ул. Северная	0,330	0,033	10,000	0,033	10,000	0,033	10,000	0,033	10,000	0,033	10,000						
2423	ул. Славянская	0,210	0,021	10,000	0,021	10,000	0,021	10,000	0,021	10,000	0,021	10,000						
2424	ул. Солнечная	0,500	0,050	10,000	0,050	10,000	0,050	10,000	0,050	10,000	0,050	10,000						
2425	ул. Центральная	1,200	0,120	10,000	0,120	10,000	0,120	10,000	0,120	10,000	0,120	10,000						
2426	п. Утешевский																	
2427	ул. Без названия	1,021	0,306	29,971	0,306	29,971	0,306	29,971	1,021	100	1,021	100						
2428	д. Патрушева																	
2429	пер. 1-й Тракторный	0,200	0,020	10,000	0,020	10,000	0,020	10,000	0,020	10,000	0,020	10,000						
2430	пер. 2-й Тракторный	0,280	0,028	10,000	0,028	10,000	0,028	10,000	0,028	10,000	0,028	10,000						
2431	пер. 3-й Тракторный	0,470	0,047	10,000	0,047	10,000	0,047	10,000	0,047	10,000	0,047	10,000						
2432	пер. Добрый	0,100	0,010	10,000	0,010	10,000	0,010	10,000	0,010	10,000	0,010	10,000						
2433	пер. Школьный	0,700	0,070	10,000	0,070	10,000	0,070	10,000	0,070	10,000	0,070	10,000						
2434	ул. Братская	0,900	0,090	10,000	0,090	10,000	0,090	10,000	0,090	10,000	0,090	10,000						
2435	ул. Березовая	0,360	0,036	10,000	0,036	10,000	0,036	10,000	0,036	10,000	0,036	10,000						
2436	ул. Весенняя	0,815	0,082	10,000	0,082	10,000	0,082	10,000	0,082	10,000	0,082	10,000						
2437	ул. Ветеранов	0,450	0,045	10,000	0,045	10,000	0,045	10,000	0,045	10,000	0,045	10,000						
2438	ул. Вишневая	0,280	0,028	10,000	0,028	10,000	0,028	10,000	0,028	10,000	0,028	10,000						
2439	ул. Восточная	1,100	0,110	10,000	0,110	10,000	0,110	10,000	0,110	10,000	0,110	10,000						
2440	ул. Дружная	0,736	0,074	10,000	0,074	10,000	0,074	10,000	0,074	10,000	0,074	10,000						
2441	ул. Западная	0,415	0,042	10,000	0,042	10,000	0,042	10,000	0,042	10,000	0,042	10,000						
2442	ул. Звездная	0,870	0,087	10,000	0,087	10,000	0,087	10,000	0,087	10,000	0,087	10,000						
2443	ул. Зеленая	0,310	0,031	10,000	0,031	10,000	0,031	10,000	0,031	10,000	0,031	10,000						
2444	ул. Зерновоя	0,230	0,023	10,000	0,023	10,000	0,023	10,000	0,023	10,000	0,023	10,000						
2445	ул. Лесная поляна	0,140	0,014	10,000	0,014	10,000	0,014	10,000	0,014	10,000	0,014	10,000						
2446	ул. Луговая	0,280	0,026	10,000	0,026	10,000	0,026	10,000	0,026	10,000	0,026	10,000						
2447	ул. Магистральная	1,150	0,000	0,000	0,000	0,000	0,000	0,000	1,150	100	1,150	100						
2448	ул. Мирная	1,680	0,168	10,000	0,168	10,000	0,168	10,000	0,168	10,000	0,168	10,000						
2449	пер. Мирный	0,138	0,014	10,000	0,014	10,000	0,014	10,000	0,014	10,000	0,014	10,000						
2450	ул. Московская	2,110	0,211	10,000	0,211	10,000	0,211	10,000	0,211	10,000	0,211	10,000						
2451	ул. Новая	0,950	0,095	10,000	0,095	10,000	0,095	10,000	0,095	10,000	0,095	10,000						
2452	ул. Новосибирская	0,560	0,055	10,000	0,055	10,000	0,055	10,000	0,055	10,000	0,055	10,000						
2453	ул. Озерная	0,270	0,027	10,000	0,027	10,000	0,027	10,000	0,027	10,000	0,027	10,000						
2454	пер. Отрядный	0,763	0,076	10,000	0,076	10,000	0,076	10,000	0,076	10,000	0,076	10,000						
2455	ул. Парковая	0,400	0,040	10,000	0,040	10,000	0,040	10,000	0,040	10,000	0,040	10,000						
2456	ул. Песчаная	0,280	0,028	10,000	0,028	10,000	0,028	10,000	0,028	10,000	0,028	10,000						
2457	ул. Песчаная	0,990	0,099	10,000	0,099	10,000	0,099	10,000	0,099	10,000	0,099	10,000						

2456	ул. Полевая	0,840	0,084	10,000	0,084	10,000	0,000	0,000	0,000		
2457	ул. Раздольная	0,420	0,042	10,000	0,042	10,000	0,000	0,000	0,000		
2458	ул. Рабиновая	0,480	0,048	10,000	0,048	10,000	0,000	0,000	0,000		
2459	ул. Садовая	0,905	0,091	10,000	0,091	10,000	0,000	0,000	0,000		
2460	ул. Северная	0,455	0,000	0,000	0,000	0,000	0,455	100	100		
2461	ул. Сибирская	2,400	1,950	81,250	1,950	81,250	2,400	100	100		
2462	пер. Сибирский	0,211	0,021	10,000	0,021	10,000	0,021	10,000	10,000		
2463	ул. Солнечная	0,109	0,109	10,000	0,109	10,000	0,109	10,000	10,000		
2464	ул. Соловьиная	0,470	0,047	10,000	0,047	10,000	0,047	10,000	10,000		
2465	ул. Сосновая	0,650	0,065	10,000	0,065	10,000	0,065	10,000	10,000		
2466	ул. Степная	0,672	0,067	10,000	0,067	10,000	0,067	10,000	10,000		
2467	ул. Строителей	0,530	0,053	10,000	0,053	10,000	0,053	10,000	10,000		
2468	ул. Тажаная	0,660	0,066	10,000	0,066	10,000	0,066	10,000	10,000		
	ул. Тихая	0,380	0,038	10,000	0,038	10,000	0,038	10,000	10,000		
	ул. Трагтовая	2,200	0,000	0,000	0,000	0,000	2,200	100	100		
2469	ул. Транспортная	0,420	0,042	10,000	0,042	10,000	0,000	0,000	0,000		
2470	ул. Томская	0,643	0,064	10,000	0,064	10,000	0,000	0,000	0,000		
2471	ул. Уютная	0,485	0,049	10,000	0,049	10,000	0,000	0,000	0,000		
2472	ул. Хвойная	0,444	0,044	10,000	0,044	10,000	0,000	0,000	0,000		
2473	ул. Центральная	1,660	0,166	10,000	0,166	10,000	0,000	0,000	0,000		
2474	ул. Червишевская	0,490	0,049	10,000	0,049	10,000	0,000	0,000	0,000		
2475	ул. Школьная	0,609	0,061	10,000	0,061	10,000	0,000	0,000	0,000		
2476	ул. Энергетиков	0,810	0,081	10,000	0,081	10,000	0,000	0,000	0,000		
2477	д. Ожотина						0,000	0,000	0,000		
2478	ул. Садовая	0,930	0,465	50,000	0,465	50,000	0,000	0,000	0,000		
2479	Московский - Падерина	1,368	1,368	100,000	1,368	100,000	0,000	0,000	0,000		
2480	подъезд к кладбищу д. Посохово	1,700	1,700	100,000	1,700	100,000	0,000	0,000	0,000		
2481	подъезд к кладбищу с Гусово	0,150	0,150	100,000	0,150	100,000	0,000	0,000	0,000		
2482	подъезд к кладбищу д. Падерина	0,500	0,500	100,000	0,500	100,000	0,000	0,000	0,000		
2483	Мушенинское МО										
2484	с. Муллаши										
2485	ул. Болотная	0,219	0,110	50,000	0,110	50,000	0,000	0,000	0,000		
2486	ул. Колхозная	0,375	0,375	100,000	0,375	100,000	0,000	0,000	0,000		
2487	ул. Колхозная (за дамбой)	0,500	0,500	100,000	0,500	100,000	0,000	0,000	0,000		
2488	пер. Колхозный	0,270	0,135	50,000	0,135	50,000	0,000	0,000	0,000		
2489	ул. Комсомольская	0,256	0,128	50,000	0,128	50,000	0,000	0,000	0,000		
2490	ул. Лесная	0,311	0,17	55,000	0,311	100,000	0,31	100	100		
2491	ул. Луговая	0,633	0,633	100,000	0,633	100,000	0,633	100,000	100,000		
2492	ул. Молодежная	1,000	0,000	0,000	0,000	0,000	1,000	100	100		
2493	ул. Мостовая	0,227	0,114	50,000	0,114	50,000	0,114	50	50		
2494	ул. Мостовая (за мостом)	0,500	0,250	50,000	0,250	50,000	0,250	50	50		
2495	ул. Новая	0,500	0,30	60,000	0,500	100,000	0,50	100	100		
2496	ул. Новая (за дамбой)	0,500	0,050	10,000	0,050	10,000	0,050	10,000	10,000		
2497	ул. Новоселов	0,380	0,038	10,000	0,038	10,000	0,038	10,000	10,000		
2498	ул. Озерная	0,320	0,032	10,000	0,032	10,000	0,032	10,000	10,000		
2499	ул. Октябрьская	0,700	0,070	10,000	0,070	10,000	0,070	10,000	10,000		
2500	ул. Сибирская	0,246	0,025	10,000	0,025	10,000	0,025	10,000	10,000		
2501	ул. Советская	1,143	0,114	10,000	0,114	10,000	0,114	10,000	10,000		
	ул. Солнечная	0,552	0,35	63,768	0,00	63,768	0,55	100	100		
2502	ул. Центральная	0,885	0,443	50,000	0,443	50,000	0,443	50	50		
2503	ул. Школьная	0,612	0,36	59,150	0,00	59,150	0,61	100	100		
2504	ул. ХабИБуЛлЪ ЯКИНА	1,000	0,00	10,000	1,000	100,000	1,000	100	100		
2505	ул.Свободы	0,550	0,035	10,000	0,035	10,000	0,035	10,000	10,000		
2506	ул.Победы	0,450	0,045	10,000	0,045	10,000	0,045	10,000	10,000		
2507	ул.Юбилейная	0,350	0,035	10,000	0,035	10,000	0,035	10,000	10,000		
2508	ул.Мира	0,350	0,035	10,000	0,035	10,000	0,035	10,000	10,000		
2509	ул.Сосновал	0,405	0,045	10,000	0,045	10,000	0,045	10,000	10,000		
2510	ул.ПышИмИнская	0,600	0,060	10,000	0,060	10,000	0,060	10,000	10,000		
2511	дорога дамба	3,880	0,388	10,000	0,388	10,000	0,388	10,000	10,000		
2512	дорога на покосы	5,750	0,575	10,000	0,575	10,000	0,575	10,000	10,000		
2513	Нармановское МО										
2514	д. Нарманова										
2515	Объездная (Ленина-Лесная)	0,398	0,00	0,000	0,398	100,000	0,40	100	100		
2516	пер.Шумякина	0,109	0,00	0,000	0,00	0,000	0,11	100	100		
2517	Проезд 2 (ул. Ленина-Лесная с ул. Пионерская)	0,551	0,00	0,000	0,00	0,000	0,55	100	100		
2518	подъезд к котловану	0,250	0,025	10,000	0,025	10,000	0,025	10,000	10,000		

2519	проезд к водозбору	0,130	0,013	10,000	0,013	10,000	0,013	10,000	0,013	10,000	0,013	10,000				
2520	подъезд к водонапорной башне	0,050	0,005	10,000	0,005	10,000	0,005	10,000	0,005	10,000	0,005	10,000				
2521	подъезд к русскому кладбищу	0,057	0,006	10,000	0,006	10,000	0,006	10,000	0,006	10,000	0,006	10,000				
2522	подъезд к татарскому кладбищу	0,069	0,007	10,000	0,007	10,000	0,007	10,000	0,007	10,000	0,007	10,000				
2523	Соединение Б.Кольцо-Центральная	0,237	0,00	0,000	0,237	100,000	0,237	100,000	0,24	100,000	0,24	100,000				
2524	ул. Большое Кольцо	0,756	0,00	0,000	0,00	0,000	0,00	0,000	0,76	100	0,76	100				
	ул. Весенняя	0,100	0,050	50,000	0,050	50,000	0,050	50,000	0,050	50	0,050	50				
2525	ул. им. Вл. Захарова	0,154	0,00	0,000	0,154	100,000	0,154	100,000	0,15	100	0,15	100				
2526	ул. Интернациональная	0,240	0,00	0,000	0,00	0,000	0,00	0,000	0,24	100	0,24	100				
2527	ул. Курганская	0,254	0,00	0,000	0,00	0,000	0,00	0,000	0,25	100	0,25	100				
2528	ул. Ленина	1,439	0,00	0,000	0,00	0,000	0,00	0,000	1,44	100	1,44	100				
2529	ул. Лесная	0,380	0,00	0,000	0,00	0,000	0,00	0,000	0,38	100	0,38	100				
	ул. Малое Кольцо	0,298	0,00	0,000	0,00	0,000	0,00	0,000	0,30	100	0,30	100				
2530	ул. Медовая	0,950	0,475	50,000	0,475	50,000	0,475	50,000	0,475	50	0,475	50				
2531	ул. Мира	0,437	0,00	0,000	0,437	100,000	0,44	100,000	0,44	100	0,44	100				
2532	ул. Молодежная	0,283	0,147	50,000	0,147	50,000	0,147	50,000	0,147	50	0,147	50				
2533	ул. Наримановская	0,402	0,00	0,000	0,00	0,000	0,00	0,000	0,40	100	0,40	100				
2534	ул. Новая	0,328	0,00	0,000	0,328	100,000	0,33	100,000	0,33	100	0,33	100				
2535	ул. Пионерская	0,537	0,00	0,000	0,00	0,000	0,00	0,000	0,54	100	0,54	100				
	ул. Придорожная	0,734	0,00	0,000	0,00	0,000	0,73	100	0,73	100	0,73	100				
2536	ул. им. Раушана Абдуллина	0,450	0,16	35,000	0,16	35,000	0,16	35,000	0,16	35,000	0,16	35,000				
2537	ул. Рождественская	0,287	0,00	0,000	0,287	100,000	0,29	100,000	0,29	100,000	0,29	100,000				
2538	ул. Совхозная	0,303	0,303	100,000	0,303	100,000	0,303	100,000	0,303	100,000	0,303	100,000				
2539	ул. Строителей	0,370	0,00	0,000	0,00	0,000	0,00	0,000	0,37	100	0,37	100				
	ул. Тракторная	0,800	0,50	63,000	0,50	63,000	0,50	63,000	0,50	63,000	0,50	63,000				
2540	ул. Тульская	0,227	0,00	0,000	0,00	0,000	0,00	0,000	0,23	100	0,23	100				
2541	ул. Февральская	0,317	0,20	63,000	0,20	63,000	0,20	63,000	0,20	63,000	0,20	63,000				
2542	ул. Центральная	1,320	0,00	0,000	1,320	100,000	1,32	100,000	1,32	100	1,32	100				
	ул. Школьная	0,291	0,00	0,000	0,291	100,000	0,29	100,000	0,29	100	0,29	100				
	Проезд к с/угодям	8,300	8,300	100,000	8,300	100,000	8,300	100,000	8,300	100,000	8,300	100,000				
2543	Нижнепышминское МО															
2544	с. Богданское															
2545	пер. Советский	0,260	0,026	10,000	0,026	10,000	0,026	10,000	0,026	10,000	0,026	10,000				
2546	пер. Совхозный	0,150	0,015	10,000	0,015	10,000	0,015	10,000	0,015	10,000	0,015	10,000				
2547	пер. Школьный	0,200	0,020	10,000	0,020	10,000	0,020	10,000	0,020	10,000	0,020	10,000				
2548	пер. Ярунова	0,655	0,00	0,000	0,00	0,000	0,00	0,000	0,66	100	0,66	100				
2549	ул. Берговая	0,720	0,072	10,000	0,072	10,000	0,072	10,000	0,072	10,000	0,072	10,000				
2550	ул. Зеленая	0,500	0,050	10,000	0,050	10,000	0,050	10,000	0,050	10,000	0,050	10,000				
2551	ул. Молодежная	0,600	0,060	10,000	0,060	10,000	0,060	10,000	0,060	10,000	0,060	10,000				
2552	ул. Новильнская	0,500	0,050	10,000	0,050	10,000	0,050	10,000	0,050	10,000	0,050	10,000				
2553	ул. Новостройки	0,900	0,00	0,000	0,900	100,000	0,50	100,000	0,50	100	0,50	100				
2554	ул. Полевая	0,500	0,50	55,000	0,50	55,000	0,50	55,000	0,50	55,000	0,50	55,000				
2555	ул. Советская	1,240	0,124	10,000	0,124	10,000	0,124	10,000	0,124	10,000	0,124	10,000				
2556	ул. Садовая	0,560	0,056	10,000	0,056	10,000	0,056	10,000	0,056	10,000	0,056	10,000				
2557	ул. Совхозная	0,840	0,084	10,000	0,084	10,000	0,084	10,000	0,084	10,000	0,084	10,000				
2558	ул. Школьная	0,520	0,052	10,000	0,052	10,000	0,052	10,000	0,052	10,000	0,052	10,000				
2559	ул. Ярунова	0,510	0,510	100,000	0,510	100,000	0,510	100,000	0,510	100,000	0,510	100,000				
2560	ул. Озерная	1,000	0,60	60,000	1,000	100,000	1,00	100,000	1,00	100	1,00	100				
2561	подъезд к месту захоронения	1,800	0,180	10,000	0,180	10,000	0,180	10,000	0,180	10,000	0,180	10,000				
2562	ул. Славская	0,220	0,022	10,000	0,022	10,000	0,022	10,000	0,022	10,000	0,022	10,000				
2563	ул. Набережная	0,340	0,034	10,000	0,034	10,000	0,034	10,000	0,034	10,000	0,034	10,000				
2564	ул. Радопольная	0,340	0,034	10,000	0,034	10,000	0,034	10,000	0,034	10,000	0,034	10,000				
2565	ул. Благодатная	0,380	0,038	10,000	0,038	10,000	0,038	10,000	0,038	10,000	0,038	10,000				
2566	ул. Уютная	0,340	0,034	10,000	0,034	10,000	0,034	10,000	0,034	10,000	0,034	10,000				
	ул. Луговая	0,260	0,026	10,000	0,026	10,000	0,026	10,000	0,026	10,000	0,026	10,000				
2567	д. Пашинка															
2568	подъезд к с/т "Солнышко"	2,200	1,100	50,000	1,100	50,000	1,100	50,000	1,100	50	1,100	50				
2569	ул. Берговая	0,600	0,45	75,000	0,600	100,000	0,60	100,000	0,60	100	0,60	100				
2570	ул. Молодежная	0,500	0,050	10,000	0,050	10,000	0,050	10,000	0,050	10,000	0,050	10,000				
2571	ул. Совхозная	2,300	1,150	50,000	1,150	50,000	1,150	50,000	1,150	50	1,150	50				
2572	ул. Юбилейная	1,900	0,750	50,000	0,750	50,000	0,750	50,000	0,750	50	0,750	50				
2573	д. Железный Перебор															
	пер. Лесной	1,000	0,40	40,000	1,000	100,000	1,00	100,000	1,00	100	1,00	100				
2574	ул. Новая	0,360	0,00	0,000	0,00	0,000	0,00	0,000	0,36	100	0,36	100				
2575	ул. Садовая	0,800	0,00	0,000	0,00	0,000	0,00	0,000	0,80	100	0,80	100				
2576	ул. Соновая	0,900	0,10	11,000	0,900	100,000	0,90	100,000	0,90	100	0,90	100				
2577	ул. Лесная	0,800	0,400	50,000	0,400	50,000	0,400	50,000	0,400	50	0,400	50				

2701	Ул. Восточная	0,229	0,115	50,000	0,115	50,000	0,115	50,000	0,115	50,000	0,115	50,000	0,115	50,000	50
2702	Ул. Дружбы	1,450	0,725	50,000	0,725	50,000	0,725	50,000	0,725	50,000	0,725	50,000	0,725	50,000	50
2703	Ул. Западная	0,450	0,000	0,000	0,000	0,000	0,000	0,000	0,000	0,000	0,000	0,000	0,000	0,000	100
2704	Ул. Касьянова	1,930	0,66	34,041	0,66	34,041	0,66	34,041	0,66	34,041	0,66	34,041	0,66	34,041	100
2705	Ул. Механизаторов	0,212	0,00	0,000	0,00	0,000	0,00	0,000	0,00	0,000	0,00	0,000	0,00	0,000	100
2706	Ул. Мира	1,343	0,672	50,000	0,672	50,000	0,672	50,000	0,672	50,000	0,672	50,000	0,672	50,000	50
2707	Ул. Молодежная	1,300	1,300	100,000	1,300	100,000	1,300	100,000	1,300	100,000	1,300	100,000	1,300	100,000	100,000
2708	Ул. Набережная	0,949	0,475	50,000	0,475	50,000	0,475	50,000	0,475	50,000	0,475	50,000	0,475	50,000	50
2709	Ул. Новая	0,950	0,475	50,000	0,475	50,000	0,475	50,000	0,475	50,000	0,475	50,000	0,475	50,000	50
2710	Ул. Олимпийская	0,173	0,00	0,000	0,00	0,000	0,00	0,000	0,00	0,000	0,00	0,000	0,00	0,000	100
2711	Ул. Ольховая	0,508	0,00	0,000	0,00	0,000	0,00	0,000	0,00	0,000	0,00	0,000	0,00	0,000	100
2712	Ул. Полевая	0,990	0,495	50,000	0,495	50,000	0,495	50,000	0,495	50,000	0,495	50,000	0,495	50,000	50
2713	Ул. Советская	0,890	0,00	0,000	0,00	0,000	0,00	0,000	0,00	0,000	0,00	0,000	0,00	0,000	100
2714	Ул. Коммунальная	0,300	0,150	50,000	0,150	50,000	0,150	50,000	0,150	50,000	0,150	50,000	0,150	50,000	50
2715	Ул. Основоая	0,300	0,00	0,000	0,00	0,000	0,00	0,000	0,00	0,000	0,00	0,000	0,00	0,000	100
2716	Ул. Строителей	0,590	0,265	50,000	0,265	50,000	0,265	50,000	0,265	50,000	0,265	50,000	0,265	50,000	50
2717	Ул. С.Суворова	1,450	0,725	50,000	0,725	50,000	0,725	50,000	0,725	50,000	0,725	50,000	0,725	50,000	50
2718	Ул. Центральная	1,805	0,903	50,000	0,903	50,000	0,903	50,000	0,903	50,000	0,903	50,000	0,903	50,000	50
2719	Ул. Южная	0,400	0,00	0,000	0,00	0,000	0,00	0,000	0,00	0,000	0,00	0,000	0,00	0,000	100
2720	Ул. Рябиновая	0,900	0,00	0,000	0,00	0,000	0,00	0,000	0,00	0,000	0,00	0,000	0,00	0,000	100
2721	Ул. Пышминская	0,400	0,00	0,000	0,00	0,000	0,00	0,000	0,00	0,000	0,00	0,000	0,00	0,000	100
2722	Ул. Фабричная	0,400	0,00	0,000	0,00	0,000	0,00	0,000	0,00	0,000	0,00	0,000	0,00	0,000	100
2723	Ул. Энтузиастов	0,250	0,00	0,000	0,00	0,000	0,00	0,000	0,00	0,000	0,00	0,000	0,00	0,000	100
2724	Ул. Тракторная	0,900	0,450	50,000	0,450	50,000	0,450	50,000	0,450	50,000	0,450	50,000	0,450	50,000	0
2725	Ул. Тальниковая	0,400	0,200	50,000	0,200	50,000	0,200	50,000	0,200	50,000	0,200	50,000	0,200	50,000	0
2726	Ул. Розовая	0,400	0,200	50,000	0,200	50,000	0,200	50,000	0,200	50,000	0,200	50,000	0,200	50,000	0
2727	Ул. Сибирская	0,900	0,450	50,000	0,450	50,000	0,450	50,000	0,450	50,000	0,450	50,000	0,450	50,000	0
2728	Ул. Луговая	0,060	0,030	50,000	0,030	50,000	0,030	50,000	0,030	50,000	0,030	50,000	0,030	50,000	0
	Ул. Зеленая	0,250	0,125	50,000	0,125	50,000	0,125	50,000	0,125	50,000	0,125	50,000	0,125	50,000	0
2729	Окожино - с/п "Черемушки"	10,000	10,000	100,000	10,000	100,000	10,000	100,000	10,000	100,000	10,000	100,000	10,000	100,000	0
2730	Окожино - Геолог	2,500	2,500	100,000	2,500	100,000	2,500	100,000	2,500	100,000	2,500	100,000	2,500	100,000	0
2731	Дорога на кладбище	0,300	0,300	100,000	0,300	100,000	0,300	100,000	0,300	100,000	0,300	100,000	0,300	100,000	0
2732	Окожино-с/п "Сосновый бор"	2,630	2,630	100,000	2,630	100,000	2,630	100,000	2,630	100,000	2,630	100,000	2,630	100,000	0
2733	Дорога на полигон ТБО	2,800	2,800	100,000	2,800	100,000	2,800	100,000	2,800	100,000	2,800	100,000	2,800	100,000	0
2734	Переваловское МО														
2735	с. Перевалово														
2736	пер. Зеленый	0,250	0,125	50,000	0,125	50,000	0,125	50,000	0,125	50,000	0,125	50,000	0,125	50,000	50
2737	Ул. 8-Марта	0,400	0,400	100,000	0,400	100,000	0,400	100,000	0,400	100,000	0,400	100,000	0,400	100,000	100,000
2738	Ул. Береговая	0,650	0,270	41,538	0,270	41,538	0,270	41,538	0,270	41,538	0,270	41,538	0,270	41,538	41,538
2739	Ул. Березовая	1,100	0,30	27,273	0,00	27,273	0,00	27,273	0,00	27,273	1,10	100	1,10	100	100
2740	Ул. Дружбы	0,700	0,350	50,000	0,350	50,000	0,350	50,000	0,350	50,000	0,350	50,000	0,350	50,000	50
2741	Ул. Заречная	1,400	0,90	64,286	0,00	64,286	0,00	64,286	0,00	64,286	1,40	100	1,40	100	100
2742	Ул. Зеленая	0,350	0,00	0,000	0,00	0,000	0,00	0,000	0,00	0,000	0,35	100	0,35	100	100
2743	Ул. Песная	0,400	0,400	100,000	0,400	100,000	0,400	100,000	0,400	100,000	0,400	100,000	0,400	100,000	100,000
2744	Ул. Липовая	0,450	0,00	0,000	0,450	0,000	0,450	0,000	0,450	0,000	0,45	100,000	0,45	100,000	100,000
2745	Ул. Луговая	0,800	0,400	50,000	0,400	50,000	0,400	50,000	0,400	50,000	0,400	50,000	0,400	50,000	50
2746	Ул. Мира	0,450	0,225	50,000	0,225	50,000	0,225	50,000	0,225	50,000	0,225	50,000	0,225	50,000	50
2747	Ул. Молодежная	0,700	0,00	0,000	0,00	0,000	0,00	0,000	0,00	0,000	0,70	100	0,70	100	100
	Ул. Надежды	0,450	0,225	50,000	0,225	50,000	0,225	50,000	0,225	50,000	0,405	90	0,405	90	90
	Ул. Новая	1,150	0,575	50,000	0,575	50,000	0,575	50,000	0,575	50,000	1,035	90	1,035	90	90
2748	Ул. Полевая	0,400	0,200	50,000	0,200	50,000	0,200	50,000	0,200	50,000	0,360	90	0,360	90	90
2749	Ул. Рабочая	0,450	0,225	50,000	0,225	50,000	0,225	50,000	0,225	50,000	0,405	90	0,405	90	90
2750	Ул. Рябиновая	1,100	0,00	0,000	0,00	0,000	0,00	0,000	0,00	0,000	1,10	100	1,10	100	100
	Ул. Садовая	1,220	1,220	100,000	1,220	100,000	1,220	100,000	1,220	100,000	1,220	100,000	1,220	100,000	100,000
2751	Ул. Сиреневая	1,100	0,40	36,364	0,00	36,364	0,00	36,364	0,00	36,364	1,10	100	1,10	100	100
2752	Ул. Советская	3,800	3,890	100,000	3,890	100,000	3,890	100,000	3,890	100,000	1,276	50	1,276	50	50
2753	Ул. Тракторная (до СНТ-Москвичка)	4,250	4,250	100,000	4,250	100,000	4,250	100,000	4,250	100,000	2,125	50	2,125	50	50
2754	Ул. Цветочная	0,370	0,185	50,000	0,185	50,000	0,185	50,000	0,185	50,000	0,360	50	0,360	50	50
2755	Ул. Школьная	0,420	0,420	100,000	0,420	100,000	0,420	100,000	0,420	100,000	0,420	100,000	0,420	100,000	100,000
2756	Ул. Юбилейная	0,350	0,175	50,000	0,175	50,000	0,175	50,000	0,175	50,000	0,175	50,000	0,175	50,000	50
2757	д. Елпатьевская														
2758	пер. Береговой	0,130	0,065	50,000	0,065	50,000	0,065	50,000	0,065	50,000	0,065	50,000	0,065	50,000	50
2759	Ул. Береговая	0,560	0,05	9,091	0,00	9,091	0,00	9,091	0,00	9,091	0,55	100	0,55	100	100
2760	Ул. Васильковская	0,520	0,260	50,000	0,260	50,000	0,260	50,000	0,260	50,000	0,260	50,000	0,260	50,000	50
2761	Ул. Дачная	0,630	0,630	100,000	0,630	100,000	0,630	100,000	0,630	100,000	0,630	100,000	0,630	100,000	100,000
2762	Ул. Елагинская	0,320	0,160	50,000	0,160	50,000	0,160	50,000	0,160	50,000	0,288	90	0,288	90	90
2763	Ул. Заречная	0,330	0,165	50,000	0,165	50,000	0,165	50,000	0,165	50,000	0,297	90	0,297	90	90

2764	ул. Лесная	0,520	0,260	50,000	0,260	50,000	0,468	50,000	0,468	90
2765	ул. Садовая	0,340	0,170	50,000	0,170	50,000	0,306	50,000	0,306	90
2766	ул. Центральная	1,630	0,815	50,000	0,815	50,000	1,467	50,000	1,467	90
2767	д. Ушакова ул. 70 лет Октября	0,290	0,145	50,000	0,145	50,000	0,145	50,000	0,145	50
	ул. Весенняя	1,000	0,00	40,000	0,00	40,000	1,00	40,000	1,00	100
2768	ул. Заречная	0,480	0,240	50,000	0,240	50,000	0,240	50,000	0,240	50
2769	ул. Зеленая	0,800	0,400	50,000	0,400	50,000	0,400	50,000	0,400	50
2770	ул. Лесная	0,450	0,15	33,333	0,00	33,333	0,45	33,333	0,45	100
2771	ул. Молодежная	1,230	0,615	50,000	0,615	50,000	1,107	50,000	1,107	90
2772	ул. Новая	1,400	0,700	50,000	0,700	50,000	1,260	50,000	1,260	90
2773	ул. Полевая	0,300	0,150	50,000	0,150	50,000	0,270	50,000	0,270	90
2774	ул. Прудничная	1,230	0,615	50,000	0,615	50,000	1,107	50,000	1,107	90
2775	ул. Северная	0,800	0,20	25,000	0,00	25,000	0,80	25,000	0,80	100
2776	ул. Советская	1,150	0,575	50,000	0,575	50,000	0,575	50,000	0,575	50
2777	д. Зубарева									
2778	пер. Рабинович	0,100	0,050	50,000	0,050	50,000	0,050	50,000	0,050	50
2779	пер. Светлый	0,140	0,070	50,000	0,070	50,000	0,070	50,000	0,070	50
2780	ул. Вегеранов	1,350	0,55	40,741	0,00	40,741	1,35	40,741	1,35	100
2781	ул. Зеленая	0,570	0,285	50,000	0,285	50,000	0,285	50,000	0,285	50
2782	ул. Кленовая	0,370	0,185	50,000	0,185	50,000	0,185	50,000	0,185	50
2783	ул. Лазурная	0,850	0,425	50,000	0,425	50,000	0,425	50,000	0,425	50
2784	ул. Лесная	0,430	0,13	30,233	0,00	30,233	0,43	30,233	0,43	100
2785	ул. Летняя	0,123	0,062	50,000	0,062	50,000	0,062	50,000	0,062	50
2786	ул. Малиновая	0,600	0,300	50,000	0,300	50,000	0,300	50,000	0,300	50
2787	ул. Медовая	0,420	0,210	50,000	0,210	50,000	0,210	50,000	0,210	50
	ул. Полевая	1,350	0,15	11,111	0,00	11,111	0,00	11,111	0,00	0
	ул. Приозерная	0,580	0,290	50,000	0,290	50,000	0,290	50,000	0,290	0
2788	ул. Розовая	0,260	0,130	50,000	0,130	50,000	0,00	50,000	0,00	0
2789	ул. Садовая	0,440	0,220	50,000	0,220	50,000	0,000	50,000	0,000	0
2790	ул. Солнечная	0,550	0,275	50,000	0,275	50,000	0,00	50,000	0,00	0
2791	ул. Солнечная 2	0,107	0,054	50,000	0,054	50,000	0,000	50,000	0,000	0
2792	ул. Хвойная	0,290	0,145	50,000	0,145	50,000	0,00	50,000	0,00	0
2793	ул. Цветочная	0,370	0,185	50,000	0,185	50,000	0,000	50,000	0,000	0
2794	ул. Центральная	1,800	0,900	50,000	0,900	50,000	0,00	50,000	0,00	0
2795	ул. Яблоневая	0,190	0,095	50,000	0,095	50,000	0,000	50,000	0,000	0
2796	п. Подъем									
2797	ул. Железнодорожная	0,850	0,850	100,000	0,850	100,000	0,425	100,000	0,425	50
2798	ул. Лесная	1,000	0,00	0,000	0,00	0,000	1,00	0,000	1,00	100
2799	ул. Станционная	0,480	0,480	100,000	0,480	100,000	0,240	100,000	0,240	50
2800	микрорайон Молодежный									
2801	бульвар Центральный	1,800	1,800	100,000	1,800	100,000	0,000	100,000	0,000	0
2802	пр. Солнечный	0,150	0,075	50,000	0,075	50,000	0,000	50,000	0,000	0
2803	пр. Майский	0,260	0,130	50,000	0,130	50,000	0,000	50,000	0,000	0
2804	пр. Парковый	0,300	0,150	50,000	0,150	50,000	0,000	50,000	0,000	0
2805	пр. Нефтяников 1	0,100	0,050	50,000	0,050	50,000	0,000	50,000	0,000	0
2806	пр. Нефтяников 2	0,240	0,120	50,000	0,120	50,000	0,000	50,000	0,000	0
2807	пр. Молодежный 1	0,100	0,050	50,000	0,050	50,000	0,000	50,000	0,000	0
2808	пр. Молодежный 2	0,100	0,050	50,000	0,050	50,000	0,000	50,000	0,000	0
2809	ул. Вишневая	1,360	0,680	50,000	0,680	50,000	0,000	50,000	0,000	0
2810	ул. Лесная	0,660	0,330	50,000	0,330	50,000	0,000	50,000	0,000	0
2811	ул. Молодежная	0,840	0,420	50,000	0,420	50,000	0,000	50,000	0,000	0
2812	ул. Нефтяников	0,800	0,400	50,000	0,400	50,000	0,000	50,000	0,000	0
2813	ул. Северная	0,750	0,375	50,000	0,375	50,000	0,000	50,000	0,000	0
2814	ул. Строителей	0,630	0,315	50,000	0,315	50,000	0,000	50,000	0,000	0
2815	ул. Трагтовая	1,340	0,670	50,000	0,670	50,000	0,000	50,000	0,000	0
2816	ул. Спортивная	0,620	0,310	50,000	0,310	50,000	0,000	50,000	0,000	0
2817	ул. Школьная	0,730	0,365	50,000	0,365	50,000	0,000	50,000	0,000	0
	в/д от переезда ст. Подъем до СНТ "Лесник-2"	2,000	2,000	100,000	2,000	100,000	2,000	100,000	2,000	100,000
	в/д от СНТ "Москвичка" - СНТ "Нефтехимик"	1,400	1,400	100,000	1,400	100,000	1,400	100,000	1,400	100,000
2818	Салаирское МО									
2819	с. Салаирка									
2820	пер. Механизаторов	0,300	0,00	0,000	0,00	0,000	0,30	0,000	0,30	100
2821	пер. Солнечный	0,300	0,300	100,000	0,300	100,000	0,300	100,000	0,300	100,000
2822	ул. Березовая	1,308	0,00	0,000	0,00	0,000	1,31	0,000	1,31	100
2823	ул. Депутатская	0,500	0,00	0,000	0,00	0,000	0,50	0,000	0,50	100

Приложение № 4

План мероприятий по ликвидации мест концентрации ДТП на автомобильных дорогах, входящих в агломерацию (таблица 4)

№	Наименование автодороги (улицы) с указанием км (адрес объекта в границах агломерации)	Протяженность автодороги (улицы) в пределах агломерации, км	Кол-во мест концентрации ДТП, шт	Адрес мест концентрации ДТП, км	Причины возникновения места концентрации ДТП	Рекомендованные мероприятия по ликвидации места концентрации ДТП
Автомобильные дороги федерального значения						
1	Р - 402 Тюмень - Ялуторовск - Ишим - Омск км 10+630 - км 41+886	31,256	1	20+000	нарушение правил дорожного движения водителями: несоблюдение очерёдности проезда, дефекты покрытия, примыкание в одном уровне	Устройство тонких слоёв покрытия
2	Р - 351 Екатеринбург - Тюмень км 289+820 - км 320+681	30,861	1	318+000	несоблюдение очерёдности проезда, нерегулируемое пересечение в одном уровне	Устройство светофорного объекта
	ИТОГО:	62,117	2			
Автомобильные дороги регионального/муниципального значения						
1	71 ОП РЗ 71К-1711, Тюмень – Нижняя Тавда	11,63	2	6 – 7 км	Нарушение правил проезда пешеходного перехода, наличие выбоин	Устранить дефекты покрытия

				9 – 10 км	Переход через проезжую часть в неустановленном месте, отсутствие дорожных знаков	нанести разметку, установить дор. знак 5.16 в соответствии с ГОСТ 52289-2004
2	71 ОП МЗ 71Н-1201, Тюмень – Нижняя Тавда	13,1	1	24 км	Несоответствие скорости конкретным условиям движения	
				5,6 км	Нарушение правил перестроения, управление ТС лицом, не имеющим права на управление ТС	
				9 км	Неправильный выбор дистанции	
			6	Мельникайте – Федюнинского	Несоблюдение очередности проезда, пропускная способность не соответствует интенсивности движения	Строительство транспортной развязки в разных уровнях
				Объездная дорога – Авторемонтная	Переход через проезжую часть вне пешеходного перехода	
				Объездная дорога – Воронинские горки	Нарушение правил проезда пешеходного перехода	
3	71 ОП РЗ 71К-1706, Обход г. Тюмени	16,983		Объездная дорога – Барнаульская	Несоблюдение очередности проезда, отсутствие, плохая различимость горизонтальной	Нанести горизонтальную разметку, установить камеры фото-

					разметки проезжей части	видеофиксации нарушений ПДД
4	71 ОП РЗ 71К-1714, Тюмень-Салаирка- гр. Свердловской обл.	65,1	1	6, 7 км	Несоответствие скорости конкретным условиям движения Пропускная способность не соответствует интенсивности движения, несоответствие скорости конкретным условиям движения	Реконструкция автомобильной дороги
5	71 ОП РЗ 71К-1702, Тюмень-Боровский- Богандинский	33,75	7	Пермякова – Федюнинского 11 км 13 км	Несоблюдение очередности проезда, пропускная способность не соответствует интенсивности движения Пропускная способность не соответствует интенсивности движения, несоответствие скорости конкретным условиям движения Несоответствие скорости конкретным условиям движения	Строительство транспортной развязки в разных уровнях Реконструкция автомобильной дороги Устранить занижение обочины по отношению к проезжей части дороги

					15 км	Несоответствие скорости конкретным условиям движения	
					17 км	Несоответствие скорости конкретным условиям движения	
					26 км	Несоответствие скорости конкретным условиям движения	
	ИТОГО:		140,563	17			
Автомобильные дороги местного значения (улицы)							
1	71-401-376 ОП МГ 283/83, ул. 30 лет Победы (ул. Мельникайте - ул. Моторостроителей)	4,84		2	30 лет Победы 33,52а 30 лет Победы – Федорова	Несоблюдение очередности проезда Несоблюдение очередности проезда	Установить камеры фото- видеосъемки нарушений ПДД
2	71-401-368 ОП МГ 407/207, ул. 50 лет ВЛКСМ (ул. Холодильная - путепровод по ул. Республики)	4,77		1	50 лет ВЛКСМ 61,63	Несоблюдение очередности проезда	
3	71-401-372 ОП МГ 217/17, ул. 50 лет Октября (ул. Профсоюзная - ул. Холодильная)	1,003		1	50 лет Октября – Максима Горького	Нарушение правил проезда пешеходного перехода, несоблюдение очередности проезда	Установить пешеходные ограждения, установить камеры фото- видеосъемки нарушений ПДД
4	71-401-368 ОП МГ 408/208, ул. 50 лет Октября (ул.	7,91		3	50 лет Октября 63,636,63/1,63/2,88	Превышение установленной скорости движения,	нанести дорожную разметку 1.14.1

Холодильная - ул. Чекистов - тракт Старый Тобольский)			50 лет Октября – Одесская	отсутствие горизонтальной разметки	отсутствие горизонтальной разметки	Нанести горизонтальную разметку
				Несоблюдение очередности проезда, отсутствие, плохая различимость горизонтальной разметки проезжей части	Несоблюдение очередности проезда, отсутствие, плохая различимость горизонтальной разметки проезжей части	
71-401-372 ОП МГ 270/69, ул. Ветеранов труда (ул. Дружбы - ул. Тимофея Чаркова)	2	2,22	50 лет Октября – Пермьякова	Нарушение правил проезда пешеходного перехода, отсутствие дорожных знаков	Нарушение правил проезда пешеходного перехода, отсутствие дорожных знаков	Установить дор. знак 5.19.1(2) в соответствии с ГОСТ 52289-2004
				Нарушение правил перестроения	Нарушение правил перестроения	
71-401-372 ОП МГ 281/81, ул. Газовиков-Муравленко (ул. Профсоюзная-ул. Щербакова)	2	1,98	Газовиков 6,12,23,28а Газовиков 49,55,57	Нарушение правил проезда пешеходного перехода	Нарушение правил проезда пешеходного перехода	
				Отсутствие дорожных знаков, несоблюдение очередности проезда	Отсутствие дорожных знаков, несоблюдение очередности проезда	Установить дор. знак 5.19.1(2) в соответствии с ГОСТ 52289-2004
71-401-368 ОП МГ 415/215, ул. Дамбовская (ул. Мельникайте - ул. Чекистов)	2	3,47	Дамбовская, 10 Домостроителей 28,28/1,28/3	Выезд на полосу встречного движения	Выезд на полосу встречного движения	
				Несоблюдение очередности проезда,	Несоблюдение очередности проезда,	Очистить проезжую часть дороги от

						несоответствие скорости конкретным условиям движения	наледи, установить камеры фото-видеофиксации нарушений ПДД
8	71-401-368 ОП МГ 263/63, ул. Котовского (ул. Холодильная - ул. Пржевальского)	1,182	2	Котовского 54,56	Несоблюдение условий, разрешающих движение транспорта задним ходом		
				Холодильная – Котовского	Нарушение правил проезда пешеходного перехода	Выделить отдельно фазу для движения пешеходов	
9	71-401-372 ОП МГ 369/169, ул. Максима Горького (ул.Щорса-ул. 50 лет ВЛКСМ)	2,366	2	Максима Горького 55,70,72,74 Максима Горького – Харьковская	Неправильный выбор дистанции Несоблюдение очередности проезда	Произвести очистку проезжей части дороги от снежных валов, выделить отдельно фазу для движения пешеходов	
10	71-401-372 ОП МГ 378/178, ул. Малыгина (ул. Мориса Тореза - ул. Холодильная)	1,073	2	Малыгина 5,8 Малыгина 84,85,90	Несоблюдение очередности проезда Несоблюдение очередности проезда, не соответствии горизонтальной разметки нормативу	Нанести горизонт. разметку 1.14.1	
11	71-401-368 ОП МГ 409/209, ул. Мельникайте (от ул. Дружбы до ул. Таймырская, путепровод)	5,525	3	Мельникайте 8,10 Мельникайте – Дружбы	Несоответствие скорости конкретным условиям движения Несоответствие скорости конкретным условиям движения,		

					управление ТС в состоянии алкогольного опьянения	
				Мельникайте – Харьковская	Отсутствие, плохая различимость горизонтальной разметки проезжей части, несоблюдение очередности проезда	Нанести горизонтальную разметку, установить камеры фото-видеофиксации нарушений ПДД
12	71-401-376 ОП МГ 247/47, ул. Дмитрия Менделеева	1,694	1	ул. Дмитрия Менделеева, 1	Неправильный выбор дистанции, не соответствие разметки нормативу	Нанести разметку 1.14.1, установить 5.19.1(2), Очистить проезжую часть от рыхлого снега
13	71-401-376 ОП МГ 207/7, ул. Монтажников (ул. Таллинская - ул. Широтная)	1,66	1	Монтажников 2,8	плохая различимость горизонтальной разметки проезжей части, переход через проезжую часть вне пешеходного перехода в зоне его видимости	Нанести горизонтальную разметку
14	71-401-364 ОП МГ 581/381, ул. Московский тракт (обход г. Тюмени - ул. 3.Космодемьянской)	2,28	1	Московский тракт 117а,118	Несоблюдение очередности проезда	
15	71-401-364 ОП МГ 605/405, ул. Николая Чаплина (ул. Мельникайте - ул. Тракторная)	2,26	3	Николая Чаплина 113,115,115а,117	Несоблюдение очередности проезда, нарушение правил проезда пешеходного перехода	

						Николая Чаплина – Демьяна Бедного	Неправильный выбор дистанции		
						Николая Чаплина – Молодежная	Выезд на полосу встречного движения, отсутствие, плохая различимость горизонтальной разметки проезжей части	Нанести горизонтальную разметку, Установить камеры фото- видеофиксации нарушений ПДД	
						Одесская 27,31,38	Несоблюдение очередности проезда		
16	71-401-368 ОП МГ 417/217, ул. Одесская (ул. Республики - ул. Дамбовская)	2,89	2		Одесская – Харьковская	Отсутствие, плохая различимость горизонтальной разметки проезжей части, неподчинение сигналам регулирования	Нанести горизонтальную разметку, установить дор. знак 5.19.1(2), установить крышку люка смотрового колодца, установить камеры фото- видеофиксации нарушений ПДД		
17	71-401-376 ОП МГ 206/6, ул. Олимпийская	1,02	1		Олимпийская 10/1,10/2,20а,22а	Плохая различимость горизонтальной разметки проезжей части, н Нарушение требований сигналов светофора	Нанести горизонтальную разметку		
18	71-401-368 ОП МГ 410/210, ул. Пермькова (ул. Харьковская - ул. 30 лет Победы)	2,802	2		Пермякова 3/1,5 Пермякова н/в д.55 Геологоразведчиков	Несоблюдение очередности проезда Плохая различимость горизонтальной			

19	71-401-376 ОП МГ 284/84, ул. Пермькова (ул. 30 - лет Победы обход г. Тюмени)	2,11	1	Пермякова 23,23/1,50б,53,56	Плохая различимость горизонтальной разметки проезжей части, нарушение правил проезда пешеходного перехода	Нанести горизонтальную разметку
20	71-401-364 ОП МГ 600/400, ул. Полевая (ул. Перекопская - ул. Бабарынка)	3,0	3	Полевая 115,115 а,б	Несоблюдение очередности проезда, плохая различимость горизонтальной разметки проезжей части, нарушение правил проезда пешеходного перехода	Нанести горизонтальную разметку
21	71-401-372 ОП МГ 529/329, ул. Профсоюзная (ул. Дружбы - ул. Республики)	4,511	5	Полевая – Комбинатская Полевая – Пролетарская Профсоюзная 1	Несоблюдение очередности проезда очередности проезда Переход через проезжую часть в неустановленном месте Несоблюдение очередности проезда, управление ТС в состоянии алкогольного опьянения	Выделить отдельно фазу для движения пешеходов
				Профсоюзная – Володарского Профсоюзная –	Нарушение правил проезда пешеходного перехода Несоблюдение	

	Газовиков	очередности проезда				
	Профсоюзная – Советская	Нарушение требований сигналов светофора	Выделить отделено фазу для движения пешеходов			
	Профсоюзная – Циолковского	Несоответствие скорости конкретным условиям движения				
	Путепровод Стрела	Несоответствие скорости конкретным условиям движения				
22	71-401-364 ОП МГ 584/384, Транспортная развязка по ул. Мориса Тореза	4,975	1			
	71-401-372 ОП МГ 537/337, ул. Республики (ТюмГАСА - ул. Холодильной)	3,973				
23			3			
	71-401-368 ОП МГ 411/211, ул. Республики (от ул. Холодильной до поворота на пруд Лесной)	9,81	9			

	дистанции, управление ТС в состоянии алкогольного опьянения	
Республики 148/1, 155, 156, 159	Несоответствие скорости конкретным условиям движения	Нанести горизонтальную разметку
Республики 188, 196, 196а	Неправильный выбор дистанции, плохая различимость горизонтальной разметки проезжей части	Нанести горизонтальную разметку
Республики 213 а, 216, 218	Неправильный выбор дистанции, превышение скоростного режима	установить камеры фото-видеофиксации нарушений ПДД
Республики 278, 282, 291	Превышение скоростного режима, несоблюдение очередности проезда	Установить камеры фото-видеофиксации нарушений ПДД
Республики – Мельникайте	Отсутствие, плохая различимость горизонтальной разметки проезжей части, несоблюдение очередности проезда	Нанести горизонтальную разметку
Республики – Одесская	Несоблюдение очередности проезда, отсутствие, плохая различимость горизонтальной разметки проезжей	Нанести горизонтальную разметку,

					части	
					Отсутствие, дорожных знаков в необходимых местах, несоблюдение очередности проезда	Установить дорожные знаки
					Управление ТС лицом, не имеющим права на управление ТС	
25	71-401-372 ОП МГ 580/380, ул. Тимуровцев - Магистральная	4,03	1		Переход через проезжую часть вне пешеходного перехода	
26	71-401-368 ОП МГ 345/145, тракт Старый Тобольский (ул. Республики - граница Тюмени)	7,743	1	5, 6 км	Сужение проезжей части вследствие проведения работ, несоответствие скорости конкретным условиям движения, управление ТС в состоянии алкогольного опьянения	Установить дорожный знак 5.19.1
27	71-401-376 ОП МГ 203/3, ул. Николая Федорова	1,006	1	Федорова 11,12	Отсутствие, плохая различимость горизонтальной разметки проезжей части, нарушение правил проезда пешеходного перехода	Нанести горизонтальную разметку
28	71-401-364 ОП МГ 609/409, ул.	0,33	1	Чернышевского 2а/12, 2б, 2/1, 4	Несоблюдение очередности проезда	

	Чернышевского (ул. Камышинская - ул. Перекопская)			Широтная 8, 17, 17а, 25, 27/1	Отсутствие, плохая различимость горизонтальной разметки проезжей части	Нанести горизонтальную разметку, установить дор. знак 5.19.1
				Широтная 103, 112/2, 113	Несоблюдение очередности проезда, управление транспортом лицом, лишением права управления	
				Широтная 129/3, 129/4, 168, 172	Несоблюдение очередности проезда	
29	71-401-376 ОП МГ 286/86, ул. Широтная (ул. Мельникайте - ул. Боровская)	6,12	7	Широтная 187, 190, 190/1, 199	Нарушение правил перестроения, отсутствие, плохая различимость горизонтальной разметки проезжей части	Нанести горизонтальную разметку, установить камеры фото-видеофиксации нарушений ПДД
				Широтная – Олимпийская	Нарушение требований сигналов светофора	Установить камеры фото-видеофиксации нарушений ПДД
				Широтная – Моторостроителей	Несоблюдение очередности проезда	Установить камеры фото-видеофиксации нарушений ПДД
				Широтная – Монтажников	Нарушение правил проезда пешеходного перехода	Установить камеры фото-видеофиксации

						нарушений ПДД, выделить отдельно фазу для движения пешеходов
30	71-401-372 ОП МГ 625/425, ул. Щербакова (ул. 2-я Луговая - тракт Велижанский)	4,5	2	Щербакова 118, 118/1, 118/3, 120, 120/3	Нарушение правил проезда пешеходного перехода, отсутствие, плохая различимость горизонтальной разметки проезжей части	Нанести горизонтальную разметку, устранить неисправность в работе искусственного освещения
				Щербакова – Мелиораторов	Несоблюдение очередности проезда	Установить камеры фото- видеофиксации нарушений ПДД
31	71-401-368 ОП МГ 416/216, ул. Дружбы, Тобольский тракт (ул. Ветеранов труда - граница г. Тюмени)	4,39	1	Дружбы – Ветеранов Труда	Выезд на полосу встречного движения, управление ТС в состоянии алкогольного опьянения	установить камеры фото- видеофиксации нарушений ПДД
				Интернациональная – Новая	Отсутствие, плохая различимость горизонтальной разметки проезжей части, нарушение требований сигналов светофора	Нанести горизонт. разм., произвести очистку проезжей части дороги от рыхлого снега
32	71-401-364 ОП МГ 585/385, ул. Интернациональная (Калининское кольцо - Обход г. Тюмени)	4,68	2	Интернациональная – Парковая	Неправильный выбор Дистанции, управление ТС в состоянии алкогольного опьянения	

33	71-401-364 ОП МГ 419/219, ул. Сибирская	1,293	1	Колхозная – Сибирская	Несоблюдение очередности проезда, отсутствие, плохая различимость горизонтальной разметки проезжей части	Нанести горизонтальную разметку
34	71-401-372 ОП МГ 358/158, ул. Ленина (Краевед. музей - ул. Мориса Тореза)	2,564	2	Ленина – Первомайская Ленина – Челюскинцев	Нарушение требований сигналов светофора Нарушение правил проезда пешеходного перехода, светопропускание стекол менее нормативного	Выделить отдельно фазу для движения пешеходов Установить камеры фото- видеофиксации нарушений ПДД
35	71-401-364 ОП МГ 598/398, ул. Молодежная (ул. 30 лет Победы - ул. Червишевский тракт)	1,77	1	Молодежная – Самарцева	Несоблюдение очередности проезда	Выделить отдельно фазу для движения пешеходов
36	71-401-364 ОП МГ 421/221, ул. Совхозная	2,357	1	Совхозная – Южная	Несоблюдение очередности проезда	Нанести горизонтальную разметку
37	71-401-364 ОП МГ 565/365, ул. Уездная	5,279	1	Уездная – Губернская	Несоблюдение очередности проезда	
38	71-401-372 ОП МГ 613/413, ул. Челюскинцев (ул. Герцена - ул. Осипенко)	1,38	1	Челюскинцев – Хохлакова	Нарушение требований сигналов светофора, отсутствие, плохая различимость горизонтальной разметки проезжей части	Нанести горизонтальную разметку, Установить пешеходные ограждения.

39	71-401-364 ОП МГ 606/406, ул. Червишевский тракт (Червишевская развязка - ул. Зои Космодемьянской)	1,77	2	Червишевский тракт – Баумана	Нарушение правил проезда пешеходного перехода	Выделить отдельно фазу для движения пешеходов
40	71-401-364 ОП МГ 582/382, ул. Ямская (ул. Коммунистическая - развязка "Учхоз")	4,92	2	Ямская – Казанская	Нарушение правил проезда пешеходного перехода	Нанести горизонтальную разметку
				Ямская – Л. Толстого	Несоответствие скорости конкретным условиям движения	
	ИТОГО:	133,456	82			

Примечание:

- В таблице указываются все места концентрации ДТП на автомобильных дорогах, входящих в агломерацию, и рекомендованные мероприятия по их ликвидации, согласованные с УГИБДД субъекта

Пояснительная записка

Пространственная организация городов и направление их развития определяются в первую очередь социально-экономической структурой общества, его исторически-конкретными потребностями и материальными возможностями, которыми общество располагает.

Тюменская область — субъект Российской Федерации, входит в состав Уральского федерального округа. Располагаясь в центре Евразии, на западе азиатской части России, Тюменская область простирается от степей Казахстана до берегов Северного Ледовитого океана и занимает большую часть Западно-Сибирской равнины. Особенность географического и экономического положения Тюменской области заключается в том, что она граничит с важнейшими экономическими районами — Уралом и Центральной Сибирью.

Благоприятное экономико-географическое положение региона определяется близостью к экономически развитым районам европейской части страны, прежде всего к Уралу, обеспеченностью разнообразными природными ресурсами. Эти факторы, наряду с политической стабильностью, составляют инвестиционную привлекательность области, являются условиями экономического развития региона.

Опорный каркас территории Тюменской области невелик. Его современная и перспективная структура в основном сложилась. Основными линейными зонами современного и перспективного развития являются зоны влияния Транссибирской магистрали и, в меньшей степени, транспортного коридора Тюмень-Сургут. Сезонными элементами каркаса являются основные судоходные реки. Область располагает благоприятными условиями для ориентации в экономическом развитии на внешние связи. Зоны интенсивного воздействия г. Тюмени являются одним из наиболее крупных ареалов расселения и хозяйственной деятельности.

Автомобильные дороги имеют стратегическое значение, они связывают обширную территорию области, обеспечивают жизнедеятельность городских и сельских поселений, во многом определяют возможности развития Тюменской области, по ним осуществляются автомобильные перевозки грузов и пассажиров. Сеть автомобильных дорог федерального, регионального и межмуниципального значения обеспечивает мобильность населения и доступ к материальным ресурсам.

Наиболее заселенными ареалами является территория Тюменского района с г. Тюменью (менее 3 % территории Тюменской области, около 48% всего населения Тюменской области).

Город Тюмень является крупным транспортным узлом Тюменской области, особенность которого состоит в том, что он является основной точкой подключения к общероссийской транспортной сети основных транспортных коммуникаций Ханты-Мансийского автономного округа — Югра и Ямало-Ненецкого автономного округа. Значения Тюменского транспортного узла особенно велико с учетом высокой интенсивности хозяйственных и социальных связей Тюмени с автономными округами. Тюмень - железнодорожный узел на Транссибирской магистрали, от которой ответвляется линия на Тобольск, Сургут, Нижневартовск. От города расходятся железнодорожные ветки на Екатеринбург, Новый Уренгой, Нижневартовск, Омск.

Тюмень является административный центром Тюменского района и Тюменской области. На 1 января 2015 года по численности населения город находился на 19 месте из 1114 городов Российской Федерации, на 4-м месте — в Сибири и на 3-м — в Уральском федеральном округе.

Через город Тюмень проходят трассы федерального значения:

- железные дороги: «Москва-Владивосток» (Транссиб), Тюмень – Тобольск – Сургут – Новый Уренгой – Надым;
- федеральные автомобильные дороги: Екатеринбург – Тюмень; Тюмень – Ялуторовск – Ишим – Омск и подъезд к г. Тюмени от автомобильной дороги «Байкал», входящие в международный транспортный коридор «Транссиб», который войдет в состав формирующегося транснационального коридора «Берлин-Пекин»; Тюмень – Ханты-Мансийск через Тобольск, Сургут, Нефтеюганск, являющаяся частью важнейшего для региона транспортного коридора Тюмень – Ханты-Мансийск – Сургут – Новый Уренгой – Надым – Салехард.

Главными воздушными воротами города является международный аэропорт «Рощино», который имеет статус федерального значения и допущен к приёму 23 основных типов воздушных судов и всех типов вертолётов.

К сильным сторонам города можно также отнести:

А) Активно реализуемое многолетнее сотрудничество с Ханты-Мансийским автономным округом – Югрой и Ямало-Ненецким автономным округом по программам межрегиональной кооперации, оказавшим мультипликативный экономический эффект:

- территориальная близость, минимальные транспортные затраты;
- сложившиеся связи между предприятиями нефтегазового комплекса региона;
- развитая транспортная сеть, включающая трубопроводы, железные и автомобильные дороги, судоходные реки, воздушное сообщение.

Б) Удобное географическое положение и развитый транспортно-логистический потенциал:

- пересечение транспортных магистралей;
- наличие железнодорожного и автовокзалов, аэро- и речпортов

Высокая провозная способность железнодорожного транспорта (при двухпутной линии – свыше 100 млн т грузов в год).

Промышленный комплекс города Тюмени обладает серьезным стартовым капиталом для внедрения современных технологий мирового уровня на существующих и создаваемых предприятиях города. Важным конкурентным преимуществом города Тюмени может стать формирование полноценной инновационной инфраструктуры и, как следствие, высокая привлекательность города – как территории активного инновационного развития.

При этом город Тюмень становится современным нефтесервисным центром, лучшим городом по инфраструктурным условиям для привлечения инвестиций, что позволит активно реализовывать крупные проекты по развитию приоритетных видов деятельности в Тюменской области.

В соответствии с необходимостью развития в долгосрочной перспективе приоритетных для города кластеров, обуславливающих конкурентное преимущество города, приоритетом в Стратегии социально-экономического развития города Тюмени является инновационное развитие нефтегазового кластера и кластера международных инженерно-сервисных компаний, поддержка IT-кластера, инновационное развитие и поддержка нефтегазохимии и переработки углеводородов.

В городе базируются крупнейшие добывающие, обрабатывающие и обслуживающие компании – дочерние предприятия и филиалы ОАО «Газпром», ОАО «ТНК-ВР Менеджмент» (филиал «ТНК-ВР Сибирь», ОАО «Тюменнефтегаз»), ОАО «АК «Транснефть» (ОАО «Сибнефтепровод»), ОАО «ЛУКОЙЛ» (Тюменский филиал ООО «ЛУКОЙЛ-Уралнефтепродукт»), ОАО «ЛУКОЙЛ – Западная Сибирь».

Оценка тенденций экономического роста и градостроительного развития территории в качестве одной из важнейших составляющих включает в себя анализ демографической ситуации. На демографическую динамику и прогнозы опирается планирование всего народного хозяйства: производство товаров и услуг, темпы строительства дорог, объектов социального и культурно-бытового обслуживания, темпы жилищного строительства и т.д.

Демографическая ситуация в городе Тюмени на протяжении последних лет характеризуется положительной динамикой, создаваемой как за счет естественного, так и механического прироста населения. За 2009-2015 годы население города Тюмени увеличилось на 125,3 тыс. человек.

Динамика изменения численности населения за период 2009-2015 гг.

Наименование показателя	2009	2010	2011	2012	2013	2014	2015
Численность постоянного населения на конец года, человек	595248	607826	632587	657011	679861	697037	720575
Темп прироста (к предыдущему году), %	-	2,1	4,1	3,9	3,5	2,5	3,4

Наибольшее влияние на демографическое развитие оказывает естественный прирост населения. В г. Тюмени наблюдается устойчивая тенденция ежегодного увеличения рождаемости (в среднем на 6 %).

Согласно статистическим данным среднегодовая численность занятых в экономике города Тюмени на конец 2015 года составляет 415,0 тыс. человек. По видам экономической деятельности основная доля занятого населения приходится на «оптовую и розничную торговлю» и «операции с недвижимым имуществом, аренда и предоставление услуг» – 19,6 % и 18,5 % соответственно. Далее, по числу вовлеченных в экономику сельского поселения выступает сектор «строительство» и «обрабатывающие производства» - 12, 8 и 11,7 %.

Транспортный комплекс города Тюмени сформирован автомобильным, воздушным, железнодорожным и включает в себя: федеральные, региональные, местные и ведомственные автомобильные дороги, автовокзалы и автостанции, железные дороги, станции и вокзалы, аэропорты и вертолетные площадки.

Транспорт играет важную роль в развитии города, основная задача транспортного обслуживания – обеспечение возможности функционирования всех структурных элементов города и передвижений его жителей с различными целями. В настоящее время транспортная система города Тюмени не в полной мере отвечает возрастающим потребностям и перспективам развития как города, так и области.

Автомобильный транспорт является основным для осуществления как грузо- так и пассажироперевозок. Доля автомобильных пассажироперевозок в 2014 году составила - 97%, автомобильных грузоперевозок - 91%. Грузоперевозки, осуществляемые воздушным транспортом, несопоставимо малы и составляют около 0,002%.

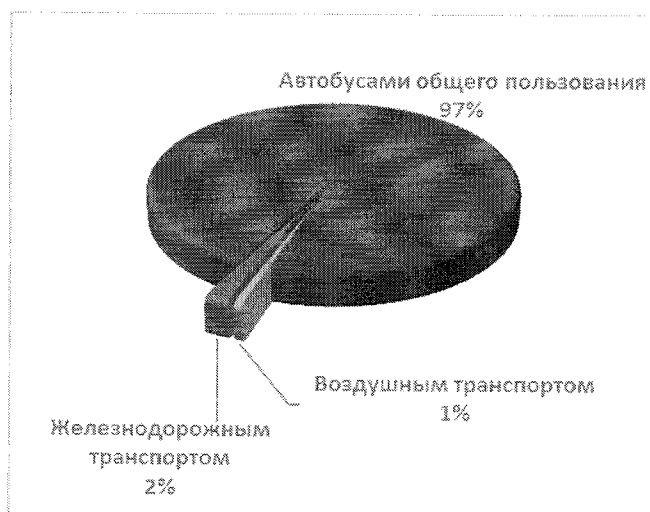


Рисунок Структура пассажироперевозок за 2014 год.



Рисунок Структура грузоперевозок за 2014 год.

Железнодорожный транспорт является ведущим среди универсальных видов пассажирских и грузоперевозок во многих крупных странах мира. В г. Тюмени железнодорожный транспорт занимает важнейшее место в обеспечении транспортно-экономических связей с другими регионами страны. По территории городского округа проходит участок Свердловской железной дороги. Тюменский железнодорожный узел образуется в результате слияния двух направлений: Москва-Владивосток и Тюмень-Сургут – Новый Уренгой. По данным, предоставленным ОАО «РЖД» в границах городского округа находятся: внеклассная пассажирская станция Тюмень, внеклассная сортировочная станция Войновка, промежуточная станция V класса Тюмень Северная.

Станция Тюмень осуществляет, в основном, пассажирские междугородние и пригородные перевозки, в то время как станция Войновка грузовые. Всего за 2015 год по станции Тюмень было перевезено 3564,359 тыс. чел.

Основным направлением деятельности Тюменского железнодорожного узла является обслуживание транзитного движения. Кроме того, узел осуществляет обслуживание пассажирских перевозок, перегрузку грузов с других видов транспорта на железнодорожный и обратно, а также обслуживание промышленных районов города через сеть подъездных путей, примыкающих к основным направлениям и станциям узла.

Воздушный транспорт города Тюмени осуществляет внутренние и международные пассажиро- и грузоперевозки. На территории города расположены:

аэропорт «Рощино», имеющий статус международного, обслуживающий международные и федеральные линии;

аэропорт «Плеханово», обслуживающий местные линии;

Аэропорт «Рощино» является аэропортом международного класса, допущен к приему 23 типов воздушных судов и всех типов вертолетов. Аэродром включает в себя две искусственные взлетно-посадочные полосы (ИВПП).

Всего за 2015 год было перевезено 1399,264 тыс. чел., а за 7 месяцев 2016 года 810,174 тыс. чел.

Сегодня Международный аэропорт Рощино — один из интенсивно развивающихся аэропортов федерального значения. Аэропорт обслуживает более 40 направлений, по которым совершают регулярные и чартерные рейсы 16 авиакомпаний.

Аэропорт «Плеханово» обслуживает местные воздушные линии и является базовым для авиакомпании «ЮТэйр». Располагается в юго-западной части города Тюмени, в 8 км от его центра. Существующий пассажирооборот за 2015 год составил 1804 человека. Пассажирские перевозки осуществляются по маршруту Тюмень- Кондинское – Тюмень. Всего за 2015 год было перевезено 5,12 т грузов.

Автомобильный транспорт играет первостепенную роль в пассажирских перевозках, транспортировке грузов на короткие и средние расстояния. Он занимает ведущее положение в городских и пригородных перевозках пассажиров и грузов, а также на подвозе грузов к станциям железных дорог. Однако перевозки по автомагистралям являются более дорогими, чем по водным или железнодорожным путям.

Пригородное, междугородное и международное автобусное сообщение осуществляется с автовокзала, расположенного на пересечении основных магистралей – ул. Республики и ул. Пермькова.

Тюменский автовокзал сегодня является организующим и направляющим звеном в работе транспортной системы юга области. Ежедневно от его платформ в путь отправляются пассажиры по направлениям в Тюменскую область с Омской, Свердловской, Курганской, Челябинской, Оренбургской областями, северными округами Тюменской области, Республиками Башкортостан, Татарстан и Казахстаном. Договорными обязательствами учреждение связано с девятью десятками автоперевозчиков, из которых 34 из других регионов и государств.

Выбросы от автомобильного транспорта в г. Тюмени составляют 92,073 тыс. тонн в год. Наибольшую долю в выбросах автотранспорта составляет оксид углерода – 68,876 тыс. тонн. В составе годового объема выбросов также присутствуют углеводороды – 9,738 тыс. тонн, окислы азота – 12,170 тыс. тонн, сернистый ангидрид – 0,796 тыс. тонн, сажа – 0,3 тыс. тонн, аммиак – 0,192 тыс. тонн.

В структуре транспортных средств преобладают автомобили, работающие на бензине, доля машин, заправляемых дизельным топливом, составляет 4-5%. Выход загрязняющих веществ в атмосферный воздух от тех и других видов практически одинаковый: на единицу транспорта ежегодно приходится 256,5 и 276,9 кг различных химических веществ соответственно.

Ежегодный объем выбросов загрязняющих веществ от автомобильного транспорта в последние годы имеет устойчивую тенденцию к увеличению. Так за 5 лет объемы выбросов автотранспорта в г. Тюмени увеличились с 82,245 тыс. тонн в 2010 году до 92,073 тыс. тонн в 2015 году.

Основной причиной растущего объема выбросов является периодически повышающийся уровень автомобилизации в городе, а также особенности городского дорожного движения: сравнительно низкие скорости движения, частые изменения направления и скорости движения, сопровождающиеся многократными торможениями и разгонами, короткие расстояния перевозок, обуславливающие работу двигателей преимущественно на неустановившихся тепловых режимах. Указанные условия работы автомобиля существенно усугубляются при увеличении плотности движения.

Муниципальными и региональными правовыми актами утверждены положения о порядке содержания и ремонта автомобильных дорог общего пользования.

Содержание дорог - осуществляемый в течение всего года (с учетом сезона) комплекс профилактических работ по уходу за дорогами, дорожными сооружениями и полосой отвода, элементами обустройства дороги, организации и безопасности дорожного движения, а также устранение незначительных деформаций и повреждений конструктивных элементов дорог и дорожных сооружений, в результате которых поддерживается транспортно-эксплуатационное состояние дорог и дорожных сооружений в соответствии с требованиями ГОСТ Р 50597-93.

В комплекс мероприятий по зимнему содержанию входят очистка проезжей части, обочин и тротуаров от снега, борьба с зимней скользкостью и наледями, вывоз снега.

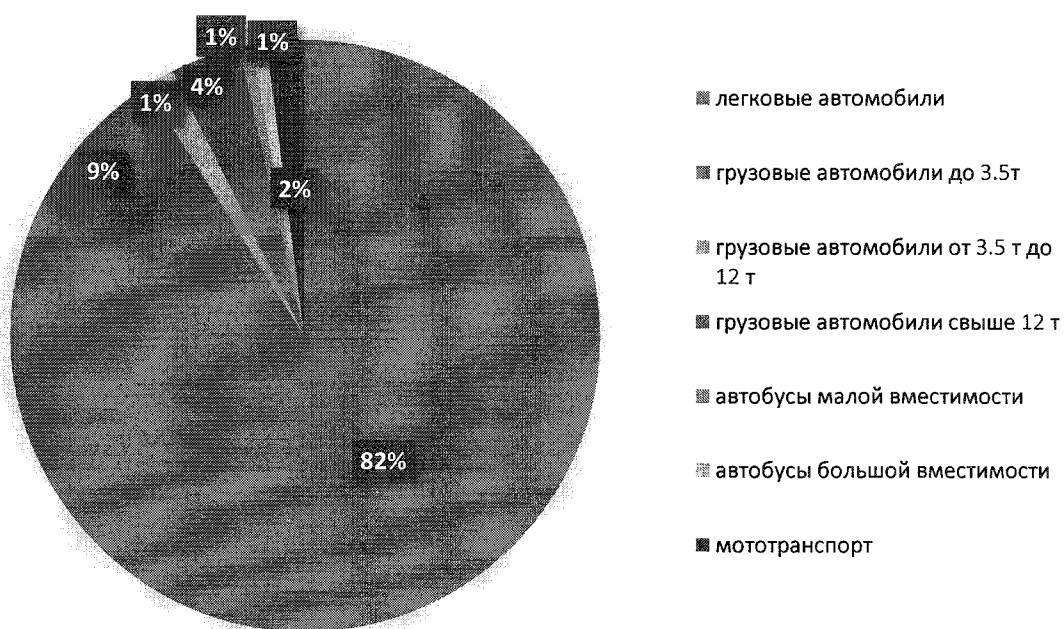
В состав работ по летнему содержанию входят уборка проезжей части и тротуаров от пыли и мусора, уборка остановок общественного транспорта и элементов обустройства дорог и улиц, которые являются источником запыленности воздуха, замусоривания городских территорий, а также ухудшают эстетическое восприятие, восстановление

изношенных верхних слоев усовершенствованных покрытий, скашивание травы, очистка и ремонт ливневой канализации.

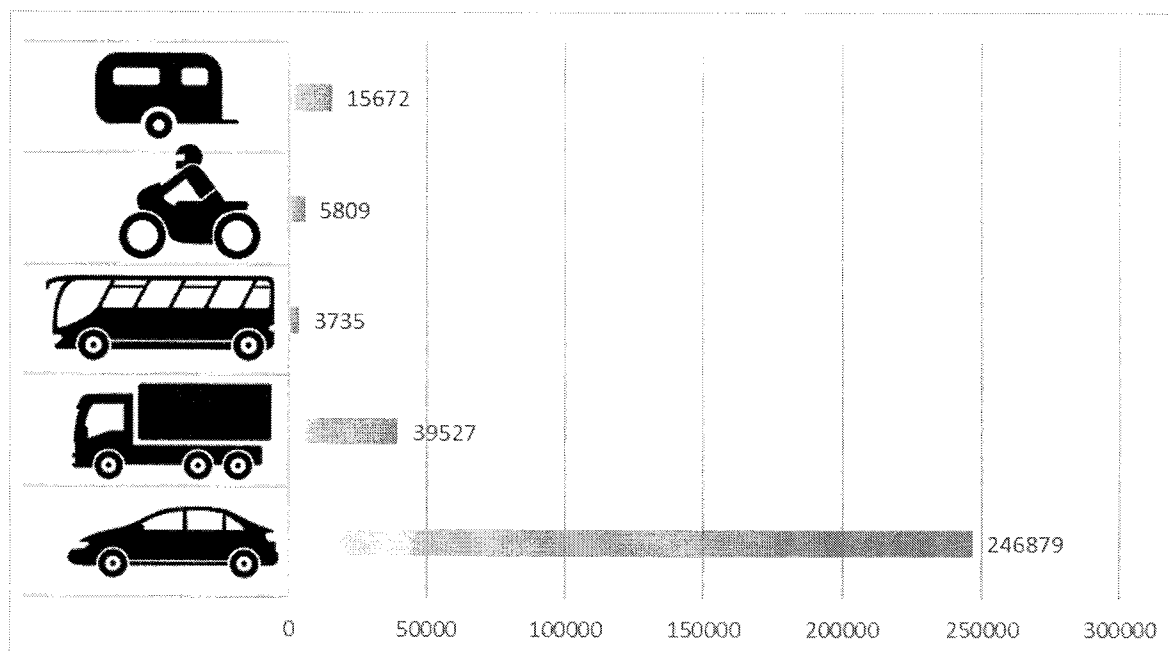
По сведениям Управления ГИБДД Тюменской области, на 2015 год всего на территории г. Тюмени зарегистрировано 311,6 тыс. автомобилей, из них практически 80% (246,88 тыс. авт.) это легковые автомобили.

В 2015 году уровень обеспеченности легковыми автомобилями на территории г. Тюмени составляет 354 авт./1000 жителей. При этом уровень автомобилизации составляет 447 авт./1000 жителей, в то время как средний уровень автомобилизации России (без учета населения и автомобильного парка Крыма) на 01.01.2016 года составляет 283 ед./1000 жителей.

Состав парка транспортных средств г. Тюмени на 2015 год



Количество транспортных средств на 2015 год



В целях решения проблемы стихийных парковок на улицах в центральной части города Тюмени была организована сеть платных парковок. С января 2016 года началось тестирование парковок. Платный режим действует в будни дни с 7:00 до 19:00, в субботу и воскресенье, а также в нерабочие праздничные дни плата за парковку не взимается. К осени 2016 года действуют 133 платных парковок. На открытом интернет ресурсе tmparking.ru возможно получить информацию о местоположениях парковок на территории города, общем количестве и количестве свободных парковочных мест. Также на данном портале возможно оплатить парковку. Дополнительно МКУ «Тюменьгортранс» запустило специальное приложение «Парковки Тюмени», функции которого аналогичны сайту tmparking.ru.

В 2010 году для жителей дома по ул. Республики была построена автоматическая парковочная система, рассчитанная на 7 автомобилей. Автоматическая парковка увеличивает эффективность использования площади для парковки в среднем в три раза. Для того, чтобы разместить 7 автомобилей необходимо около 175 м², а для автоматического паркинга необходимо примерно 45 м².

На территории города всего расположены 1107 объекта постоянного и временного хранения индивидуальных транспортных средств общей площадью 420,6 га.

В октябре 2015 года был проведен опрос «Движение без опасности» согласно которому отвечая на вопрос: «Где вы паркуете машину при поездке на работу?», жители города признались, что стараются найти парковку ближе к месту работы (не исключая газоны, тротуары, межквартальные проезды и т.п.) – 56%; еще 25% ставят машину в течение всего рабочего дня на ведомственную стоянку и 19% – паркуются на городских стоянках.

45% респондентов считают, что комфортный общественный транспорт может заставить автовладельцев пересечь с личных автомобилей и пользоваться в будние дни общественным; 15% считают, что только заторы на дорогах вынудят автомобилистов пользоваться другими способами передвижения; 10% согласны с тем, что введение платных парковок изменит ситуацию кардинально. Около 14% опрошенных жителей ответили, что тратят на поиск свободного парковочного места 30 и более минут.

Оценка нормативной-правовой базы.

Основными федеральными нормативными правовыми актами, определяющими порядок функционирования транспортной инфраструктуры города Тюмени, являются:

1. Градостроительный кодекс Российской Федерации – закрепляет общие правила планирования размещения, проектирования, строительства (реконструкции) и эксплуатации объектов транспортной инфраструктуры.

2. Федеральный закон от 08.11.2007 № 257-ФЗ «Об автомобильных дорогах и о дорожной деятельности в Российской Федерации и о внесении изменений в отдельные законодательные акты Российской Федерации» – регулирует отношения, возникающие в связи с использованием автомобильных дорог и осуществлением дорожной деятельности.

3. Федеральный закон от 09.02.2007 № 16-ФЗ «О транспортной безопасности» – устанавливает основы обеспечения транспортной безопасности объектов транспортной инфраструктуры.

4. Федеральный закон от 06.10.2003 № 131-ФЗ «Об общих принципах организации местного самоуправления в Российской Федерации» – закрепляет за органами местного самоуправления вопросы дорожной деятельности в отношении автомобильных дорог местного значения и обеспечения безопасности дорожного движения на них, включая создание и обеспечение функционирования парковок (парковочных мест), осуществление муниципального контроля за сохранностью автомобильных дорог местного значения, а также осуществление иных полномочий в области использования автомобильных дорог и осуществления дорожной деятельности в

соответствии с законодательством Российской Федерации; вопросы утверждения документов территориального планирования, правил землепользования и застройки, документации по планировке территории, выдачи разрешений на строительство, разрешений на ввод объектов в эксплуатацию при осуществлении строительства, реконструкции объектов капитального строительства, утверждения местных нормативов градостроительного проектирования, резервирования земель и изъятия земельных участков для муниципальных нужд, осуществления муниципального земельного контроля; вопросы разработки и утверждения программ комплексного развития транспортной инфраструктуры.

5. Постановление Правительства Российской Федерации от 25.12.2015 № 1440 «Об утверждении требований к программам комплексного развития транспортной инфраструктуры поселений, городских округов» – определяет состав и содержание программ комплексного развития объектов транспортной инфраструктуры местного значения.

6. Иные нормативные правовые акты, утвержденные в развитие положений вышеуказанных документов.

Основным региональным нормативным правовым актом, определяющим порядок функционирования транспортной инфраструктуры города Тюмени, является Закон Тюменской области от 03.06.2005 № 385 «О регулировании градостроительной деятельности в Тюменской области» – закрепляет специфические требования к осуществлению градостроительной деятельности на территории Тюменской области.

Основными муниципальными правовыми актами, определяющими порядок функционирования транспортной инфраструктуры города Тюмени, являются:

1. Устав муниципального образования городской округ город Тюмень, принятый решением Тюменской городской Думы от 16.03.2005 № 162, – закрепляет особенности местного самоуправления в городе Тюмени.

2. Распоряжение Администрации города Тюмени от 19.03.2012 № 103-рк «Об утверждении Порядка отбора объектов капитального строительства муниципальной собственности города Тюмени для включения в проекты муниципальных программ города Тюмени и признании утратившими силу некоторых распоряжений Администрации города Тюмени» – устанавливает порядок ранжирования автомобильных дорог общего пользования местного значения города Тюмени, объектов улично-дорожной сети, расположенных на территории города Тюмени, реестр потребности в работах по строительству объектов улично-дорожной сети, по капитальному ремонту автомобильных дорог, объектов улично-дорожной сети.

3. Постановление Администрации города Тюмени от 25.06.2010 № 62-пк «О порядке установления и использования полос отвода автомобильных дорог общего пользования местного значения города Тюмени» – закрепляет порядок установления и использования полос отвода автомобильных дорог общего пользования местного значения.

4. Постановление Администрации города Тюмени от 02.07.2009 № 49-пк «Об утверждении перечня автомобильных дорог общего пользования местного значения города Тюмени, объектов улично-дорожной сети, расположенных на территории города Тюмени» – определяет перечень автомобильных дорог общего пользования местного значения города Тюмени, объектов улично-дорожной сети.

5. Распоряжение Администрации города Тюмени от 09.06.2009 № 962 «О создании штаба по координации осуществления дорожной деятельности» – определяет функции, порядок формирования и деятельности штаба по координации осуществления дорожной деятельности на автомобильных дорогах общего пользования местного значения.

6. Распоряжение Главы Администрации города Тюмени от 14.04.2008 № 98-рг «О департаменте дорожной инфраструктуры и транспорта Администрации города

Тюмени» – закрепляет статус и полномочия отраслевого органа Администрации города Тюмени, осуществляющего планирование и осуществление дорожной деятельности в отношении автомобильных дорог местного значения в границах муниципального образования городской округ город Тюмень.

7. Административные регламенты предоставления муниципальных услуг в области транспортной инфраструктуры – закрепляют порядок предоставления услуг в отношении автомобильных дорог местного значения.

Основные требования к развитию транспортной инфраструктуры города Тюмени установлены утвержденной градостроительной документацией и нормативами градостроительного проектирования:

1. Решение Тюменской городской Думы от 25.12.2014 № 243 «О Местных нормативах градостроительного проектирования города Тюмени».

2. Решение Тюменской городской Думы от 27.03.2008 № 9 «О Генеральном плане городского округа город Тюмень».

3. Решение Тюменской городской Думы от 30.10.2008 № 154 «О Правилах землепользования и застройки города Тюмени».

4. Утвержденная документация по планировке территории города Тюмени.

Таким образом, на территории города Тюмени нормативно-правовая база необходимая для функционирования и развития транспортной инфраструктуры, в целом сформирована.

Оценка финансирования транспортной инфраструктуры.

Инструментом государственной и муниципальной поддержки транспортной инфраструктуры являются утвержденные нормативно-правовые акты стратегического, пространственного и программно-целевого планирования, через которые в частности осуществляется финансирование мероприятий и инвестиционных проектов.

На федеральном уровне в Российской Федерации определены общие цели оказания мер государственной поддержки, направленных на решение транспортных проблем:

ускорение товародвижения и снижение транспортных издержек в экономике;

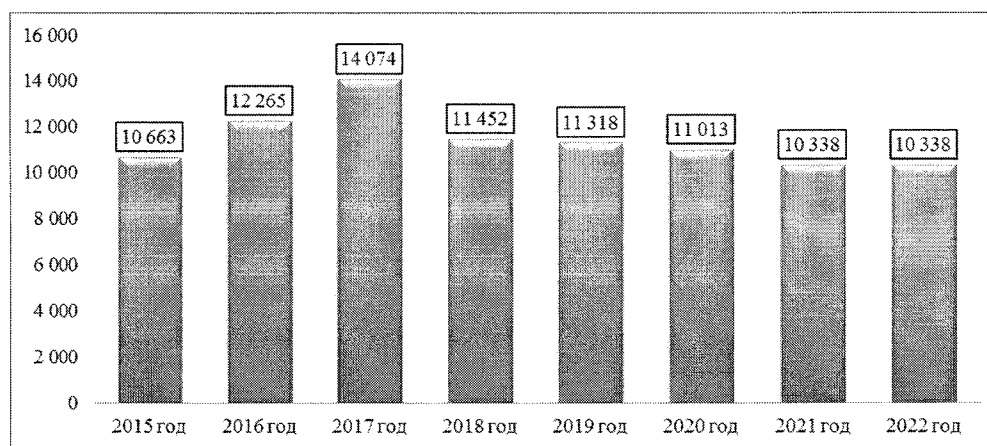
повышение доступности транспортных услуг для населения;

повышение конкурентоспособности транспортной системы России на мировом рынке транспортных услуг;

повышение комплексной безопасности и устойчивости транспортной системы.

С целью создания условий по развитию современной и эффективной транспортной инфраструктуры, обеспечивающей ускорение товародвижения и снижение транспортных издержек в экономике, безопасность дорожного движения Постановлением Правительства Тюменской области от 30.12.2014 № 701-п утверждена и реализуется государственная программа Тюменской области «Развитие транспортной инфраструктуры» до 2022 года».

Суммарный объем финансирования мероприятий программы за 2015 – 2022 годы составит 91463,2 млн. рублей. Объем финансирования в разбивке по годам представлен ниже.



Объем финансирования государственной программы Тюменской области «Развитие транспортной инфраструктуры» до 2022 года», млн. рублей

Преимущественно источником финансирования мероприятий программы являются средства областного бюджета, федеральные средства составляют 4 – 7% от суммарного объема бюджетных инвестиций.

Основные задачи, на решение которых направлены средства бюджета Тюменской области, включают в себя:

- организация пассажирских перевозок автомобильным транспортом;
- организация пассажирских перевозок на железнодорожном транспорте;
- организация пассажирских перевозок на воздушном транспорте;
- организация пассажирских перевозок на водном транспорте;

увеличение протяженности региональных или межмуниципальных автомобильных дорог с твердым покрытием, соответствующих нормативным требованиям по транспортно-эксплуатационным показателям, и обеспечение сохранности существующей дорожной сети и безопасности дорожного движения.

Перспективы развития транспортной инфраструктуры.

Основными задачами Генерального плана, в части пространственно–планировочного развития города Тюмени, являются:

- разработка проектного функционального зонирования с учетом необходимости устранения мозаичности взаиморасположения селитебных и производственных зон;
- развитие каркаса озелененных и рекреационных территорий,
- масштабное резервирование территорий под инвестиции в производственную и непромышленную деятельность,
- развитие селитебных зон с учетом роста темпов строительства и дифференцированного спроса на жилье различных типов.

Основными направлениями территориального развития определены:

северо-западное направление - преимущественно зона малоэтажной жилой застройки;

северо-восточное направление - развитие производственной зоны вдоль Велижанского тракта и сочетание зоны застройки многоэтажными и индивидуальными жилыми домами вдоль Тобольского тракта;

освоение левобережной поймы р.Туры от Бухарской Слободы до Совмещенного моста под общественный центр областного значения с сопутствующей многоквартирной жилой застройкой;

западное направление - отдельные участки застройки малоэтажными жилыми домами, а также развитие производственной зоны в районе с. Утешево;

южное направление - сочетание общественно-деловой застройки, застройки многоэтажными и индивидуальными жилыми домами. Застройка многоэтажными жилыми домами формируется в пределах существующей обходной автодороги, застройка индивидуальными жилыми домами - в основном за ее пределами, формируя полосу освоения Московский - Патрушево;

восточное направление - развитие производственных территорий Восточной производственной зоны, развитие жилой застройки в районе Лесобазы.

На перспективу жилая застройка размещается преимущественно на территориях между контуром застройки на расчетный срок и дальним автодорожным обходом, а также на намывных территориях в районе оз. Турбеково.

Действующим Генеральным планом предусматривается концентрическое территориальное развитие города с формированием радиально-кольцевой транспортно-планировочной структуры. Достигается это за счет завершения формирования ближнего автодорожного обхода города Тюмени, в пределах которого будет осуществляться основной объем нового строительства. На перспективу предполагается строительство дальнего автодорожного обхода, ограничивающего все площадки сложившегося и перспективного освоения.

В настоящее время завершается строительство восточного автодорожного обхода, появляется кольцевой структурный элемент в пространственной организации города.

Традиционная транспортная система, исходя из принятого подхода, является частью коммуникационной системы, поскольку информационные потоки в глобальной информационной сети городов передаются не только посредством перемещения людей, товаров (материальных объектов), транспортных средств, но и с помощью средств телекоммуникаций.

Транспортная система в традиционном своем понимании обеспечивает перемещение людей и материальных объектов с помощью или без помощи транспортных средств.

Городская транспортная система участвует в переработке информации следующим образом:

обеспечивает перемещение людей к рабочим и учебным местам, местам досуга, другим местам информационного обмена;

обеспечивает перемещение грузов к местам переработки, вывоз отходов;

обеспечивает информационное взаимодействие людей в процессе их перемещения на улицах, в транспортных средствах – посредством контакта между людьми и передачи информации с помощью средств организации городского пространства (например, ориентацией улиц на шпиль главного здания), с помощью оформления фасадов зданий, рекламоносителей и т.д.

Последняя функция реализуется в «городском коммуникационном пространстве», составленном улицами и площадями, дорогами, водными и железнодорожными путями сообщения, узлами пассажирских сетей (вокзалами, остановочными пунктами), а также открытыми пространствами (водными, пространствами между зданиями и сооружений, открытыми пространствами пригородных сельхозугодий и т.п.).

Основные принципы развития городской транспортной системы при разработке программы:

поддержание и развитие городского коммуникационного пространства на уровне, необходимом не только для выживания, но и для самореализации городского сообщества,

сохранение и развитие особых качеств городского коммуникационного пространства, привлекательных для ведения традиционных и новых видов деятельности,

сохранение баланса интересов между деятельностью сегодняшнего дня и деятельностью будущих поколений.

Цели развития транспортной системы ГО Тюмень

№ п/п	Показатель	Целевые установки
1	Численность и структура населения	Повышение численности активной части населения (всех возрастных категорий), представляющей интерес для нового информационного общества
2	Продолжительность жизни	Обеспечение условий для повышения средней продолжительности жизни населения
3	Статус города в глобальной сети городов (ранг в секторе своей деятельности, влияние на другие города и т.д.), в региональной системе расселения	Повышение статуса города в глобальной сети городов
4	Объем перевозок пассажиров внешним (воздушным) транспортом	Рост в 2 – 3 раза
5	Доступность национальных и международных центров деловой активности	Увеличение количества рейсов на воздушных путях сообщения, расширение географии полетов. Повышение скорости сообщения на железнодорожных и автомобильных путях сообщения в транспортных коридорах Запад-Восток и Север-Юг.
6	Грузооборот транспортного узла.	Увеличение доли контейнерных грузов.
7	Доступность центрального делового района, других центров деловой активности, аэропорта (с учетом и без учета транспортных задержек)	Обеспечение 1-часовой доступности делового центра, аэропорта для всех жилых районов города и пригородной зоны.
8	Доступность объектов социальной и досуговой сферы, рекреационных зон (с учетом и без учета транспортных задержек)	Обеспечение шаговой доступности до объектов повседневного пользования, доступности на общественном транспорте до социально значимых объектов районного и городского значения.
9	Подвижность населения, доля подвижности по культурно-бытовым и досуговым целям	Обеспечение роста подвижности не менее, чем на 10%
10	Качество коммуникационного пространства (благоустройство путей сообщения, удобство ориентации в городе, безопасность и надежность движения, уровень негативного влияния движения на городскую деятельность, привлекательность для активного населения).	Восстановление благоустройства на всех улицах города. Устройство современных пешеходных и велосипедных путей сообщения. Снижение аварийности на улицах. Улучшение информационного обеспечения передвижений населения.