



ПРАВИТЕЛЬСТВО ТЮМЕНСКОЙ ОБЛАСТИ

ПОСТАНОВЛЕНИЕ

15 июля 2016 г.

№ 293-п

г. Тюмень

Об утверждении документации по планировке территории (проект планировки территории и проект межевания территории), предназначенной для размещения линейного объекта транспортной инфраструктуры регионального значения

В соответствии со статьей 45 Градостроительного кодекса Российской Федерации, Законом Тюменской области от 03.06.2005 № 385 «О регулировании градостроительной деятельности в Тюменской области», постановлением Правительства Тюменской области от 01.07.2013 № 244-п «Об утверждении порядка принятия решения о подготовке документации по планировке территории, ее проверки и согласования»:

1. Утвердить документацию по планировке территории (проект планировки территории и проект межевания территории), предназначенной для размещения линейного объекта транспортной инфраструктуры регионального значения: «Строительство окружной автомобильной дороги г. Тюмени на участке от автомобильной дороги Тюмень – Ханты-Мансийск через Тобольск, Сургут, Нефтеюганск до автомобильной дороги Тюмень – Боровский – Богандинский. (дополнительные работы). III Пусковой комплекс. Участок от транспортной развязки на пересечении с автодорогой «Тюмень – Быково» до автодороги «Тюмень – Криводанова» согласно приложению к настоящему постановлению.

2. Главному управлению строительства Тюменской области:

в течение семи дней со дня принятия настоящего постановления направить документацию по планировке территории в адрес Главы муниципального образования городской округ город Тюмень;

в срок, не превышающий 10 дней со дня принятия настоящего постановления, направить в федеральный орган исполнительной власти, уполномоченный в области государственной регистрации прав на недвижимое имущество и сделок с ним, кадастрового учета и ведения государственного

кадастра недвижимости, уведомление, содержащее сведения о координатах характерных точек красных линий (точек изменения направления красных линий и деления их на части) в системе координат, используемой при ведении государственного кадастра недвижимости, и реквизиты нормативного правового акта об утверждении документации по планировке территории.

Губернатор области



В.В. Якушев

Схема развития транспортной инфраструктуры

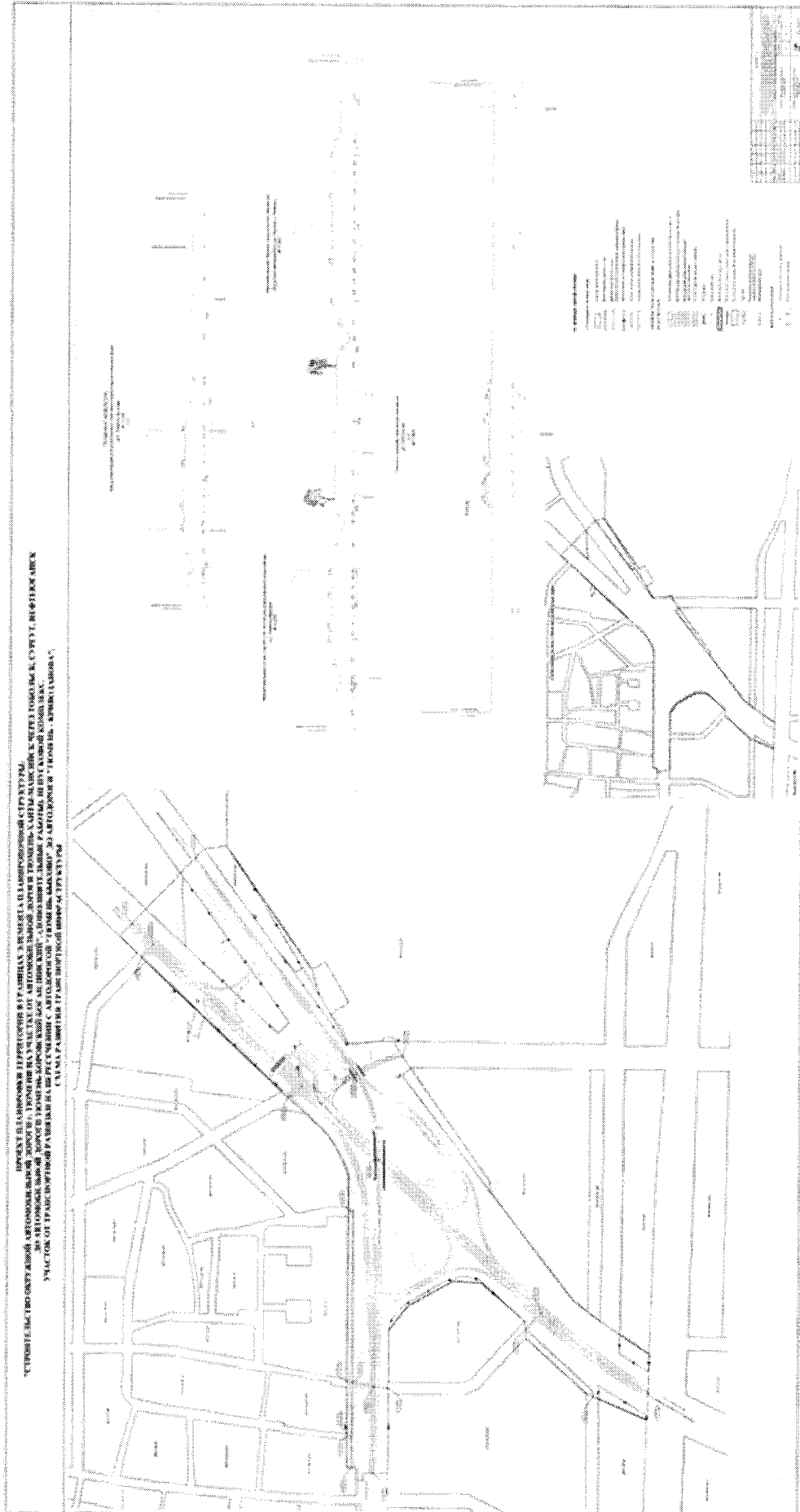
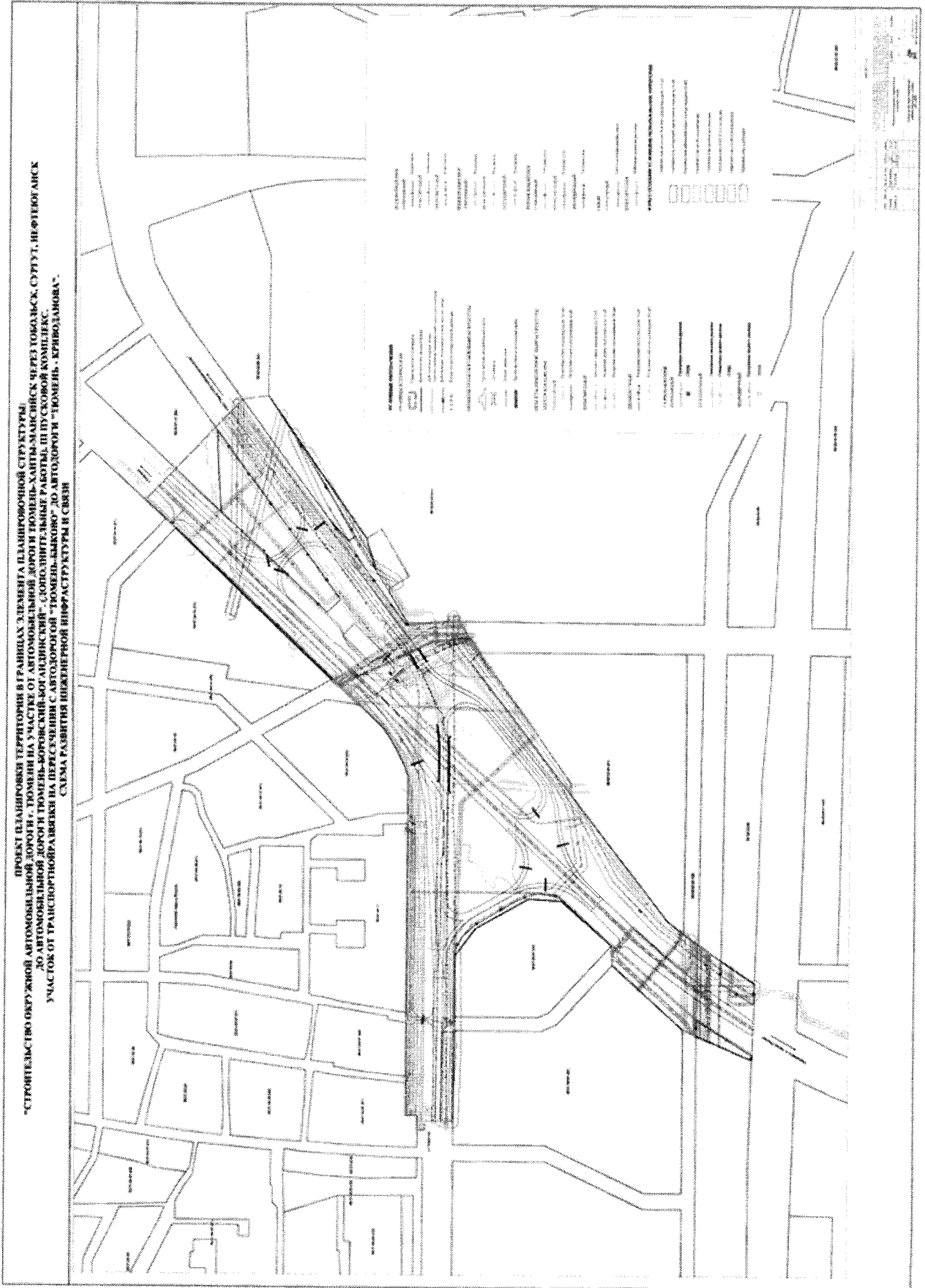


Схема развития инженерной инфраструктуры



ПОЛОЖЕНИЯ О РАЗМЕЩЕНИИ ОБЪЕКТОВ КАПИТАЛЬНОГО СТРОИТЕЛЬСТВА ФЕДЕРАЛЬНОГО, РЕГИОНАЛЬНОГО ИЛИ МЕСТНОГО ЗНАЧЕНИЯ И ХАРАКТЕРИСТИКИ ПЛАНИРУЕМОГО РАЗВИТИЯ ТЕРРИТОРИИ

ОБЩАЯ ХАРАКТЕРИСТИКА ТЕРРИТОРИИ

В административном отношении граница территории расположена в городском округе г. Тюмень, на территории Ленинского административного округа.

Ориентировочная площадь проектируемой территории в соответствии с заданием на подготовку документации по планировке территории (далее – Задание), утвержденным приказом Главного управления строительства Тюменской области от 23.03.2016 № 200-ОД «О подготовке документации по планировке территории, предназначенной для размещения линейного объекта транспортной инфраструктуры регионального значения», составляет 40,85 га.

В соответствии с пунктом 5 Задания граница проектируемой территории уточнена и составляет 36,10 га.

Сведения об объектах капитального строительства

В границах проектируемой территории предусмотрено размещение линейного объекта транспортной инфраструктуры регионального значения: «Строительство окружной автомобильной дороги г. Тюмени на участке от автомобильной дороги Тюмень – Ханты-Мансийск через Тобольск, Сургут, Нефтеюганск до автомобильной дороги Тюмень – Боровский – Богандинский. (дополнительные работы). III Пусковой комплекс. Участок от транспортной развязки на пересечении с автодорогой «Тюмень – Быково» до автодороги «Тюмень – Криводанова».

Строительство окружной автомобильной дороги предусмотрено детальным планом-графиком реализации государственной программы Тюменской области «Развитие транспортной инфраструктуры» до 2022 года на 2016-2018 годы, утвержденным приказом Главного управления строительства Тюменской области от 22.12.2015 № 1222-ОД.

Автомобильная дорога, в том числе транспортная развязка на пересечении с автодорогой «Тюмень – Быково», реализуется с целью повышения технического уровня автомобильных дорог их пропускной способности и создания современной, развитой и эффективной автомобильной дорожной сети регионального значения.

Сведения о зонах размещения объектов капитального строительства и их видах

В соответствии с Правилами землепользования и застройки города Тюмени, утвержденными решением Тюменской городской Думы от 30.10.2008 № 154 «О Правилах землепользования и застройки города Тюмени» (далее -

Правила), в границах проектируемой территории установлены территориальные зоны ИТ-3, ИТ-1, ОД-2, ОД-7, Р-2, П-1.

Проектом планировки в границах рассматриваемой территории устанавливаются следующие зоны размещения объектов капитального строительства:

- зона улично-дорожной сети;
- зона автомобильного транспорта.

Сведения о красных линиях

Красные линии запроектированы с учетом проектных границ земельных участков и размещения инженерной инфраструктуры на основании Инструкции о порядке проектирования установления красных линий в городах и других поселениях Российской Федерации РДС 30-201-98.

Устанавливаемые в проекте планировки красные линии отделяют территорию линейных объектов транспортной инфраструктуры регионального значения от застройки.

Ширина красных линий в границах территории принята:

на участке прохождения окружной автомобильной дороги г. Тюмени - 107-294 м;

на участке прохождения автомобильной дороги «Тюмень-Быково» - 65-86 м.

Градостроительные регламенты, установленные Правилами землепользования и застройки

Градостроительный регламент определяет правовой режим земельных участков, равно как всего, что находится над и под поверхностью земельных участков и используется в процессе их застройки и последующей эксплуатации объектов капитального строительства.

Правила являются документом градостроительного зонирования муниципального образования городской округ город Тюмень (далее - город Тюмень) и устанавливают территориальные зоны, градостроительные регламенты, порядок применения и внесения изменений в настоящие Правила.

Зона, предназначенная для размещения объектов инженерной и транспортной инфраструктур ИТ-1

1. Зона ИТ-1 выделена в целях создания условий для размещения объектов инженерной и транспортной инфраструктур и установления санитарно-защитных зон и санитарных разрывов таких объектов.

2. Основные виды разрешенного использования земельных участков и объектов капитального строительства, предельные размеры земельных

участков и предельные параметры разрешенного строительства, реконструкции объектов капитального строительства в зоне, предназначенной для размещения объектов инженерной и транспортной инфраструктур:

ОСНОВНЫЕ ВИДЫ РАЗРЕШЕННОГО ИСПОЛЬЗОВАНИЯ	ПРЕДЕЛЬНЫЕ РАЗМЕРЫ ЗЕМЕЛЬНЫХ УЧАСТКОВ И ПРЕДЕЛЬНЫЕ ПАРАМЕТРЫ РАЗРЕШЕННОГО СТРОИТЕЛЬСТВА, РЕКОНСТРУКЦИИ ОБЪЕКТОВ КАПИТАЛЬНОГО СТРОИТЕЛЬСТВА
1. Для размещения объектов инженерной инфраструктуры	Минимальная ширина земельного участка - 2 м Минимальная площадь земельного участка - 10 кв. м Минимальный отступ от границы земельного участка - 3 м Максимальное количество этажей - 9 Максимальный процент застройки в границах земельного участка - 80,0
2. Для размещения объектов хранения автомобильного транспорта	Минимальная ширина земельного участка - 20 м Минимальная площадь земельного участка - 600 кв. м Минимальный отступ от границ земельного участка - 3 м Максимальное количество этажей - 9 Максимальный процент застройки в границах земельного участка - 85,0
3. Для размещения объектов дорожного сервиса	Минимальная ширина земельного участка - 30 м Минимальная площадь земельного участка - 1500 кв. м Минимальный отступ от границ земельного участка - 3 м Максимальное количество этажей - 4 Максимальный процент застройки в границах земельного участка - 50,0

3. Вспомогательные виды разрешенного использования земельных участков и объектов капитального строительства, предельные размеры земельных участков и предельные параметры разрешенного строительства, реконструкции объектов капитального строительства в зоне, предназначенной для размещения объектов инженерной и транспортной инфраструктур:

ВСПОМОГАТЕЛЬНЫЕ ВИДЫ РАЗРЕШЕННОГО ИСПОЛЬЗОВАНИЯ	ПРЕДЕЛЬНЫЕ РАЗМЕРЫ ЗЕМЕЛЬНЫХ УЧАСТКОВ И ПРЕДЕЛЬНЫЕ ПАРАМЕТРЫ РАЗРЕШЕННОГО СТРОИТЕЛЬСТВА, РЕКОНСТРУКЦИИ ОБЪЕКТОВ КАПИТАЛЬНОГО СТРОИТЕЛЬСТВА
1. Для размещения торговых объектов, допустимых к размещению в соответствии с требованиями санитарного законодательства Российской Федерации и при условии соответствия требованиям законодательства о безопасности движения	Минимальный отступ от границы земельного участка - 3 м Максимальное количество этажей - 5
2. Для размещения объектов инженерно-технического обеспечения зданий, сооружений, допустимых к размещению в соответствии с требованиями санитарного законодательства Российской Федерации	Минимальный отступ от границ земельного участка - 0 м Максимальное количество этажей - 1
3. Для размещения объектов по	Минимальный отступ от границы земельного участка - 3 м

обслуживанию общества и государства при условии соответствия требованиям законодательства о безопасности движения	Максимальное количество этажей - 5
4. Для размещения объектов коммунального и складского назначения при условии соответствия требованиям законодательства о безопасности движения	Минимальный отступ от границы земельного участка - 3 м Максимальное количество этажей - 5

Зона улично-дорожной сети ИТ-3

Зона улично-дорожной сети ИТ-3 выделена для обеспечения условий сохранения и развития городской системы улиц и дорог, для размещения сетей инженерно-технического обеспечения. Действие градостроительного регламента не распространяется на земельные участки, предназначенные для размещения линейных объектов и (или) занятые линейными объектами.

Зона размещения производственных объектов IV - V класса опасности П-1

1. Зона размещения производственных объектов IV - V класса опасности П-1 выделена для обеспечения правовых условий формирования коммунально-производственных предприятий и складских баз IV - V класса опасности по санитарной классификации (далее - класс опасности), а также обслуживающих их объектов, имеющих санитарно-защитную зону, с низкими уровнями шума и загрязнения.

2. Основные виды разрешенного использования земельных участков и объектов капитального строительства, предельные размеры земельных участков и предельные параметры разрешенного строительства, реконструкции объектов капитального строительства в зоне размещения производственных объектов IV - V класса опасности:

ОСНОВНЫЕ ВИДЫ РАЗРЕШЕННОГО ИСПОЛЬЗОВАНИЯ	ПРЕДЕЛЬНЫЕ РАЗМЕРЫ ЗЕМЕЛЬНЫХ УЧАСТКОВ И ПРЕДЕЛЬНЫЕ ПАРАМЕТРЫ РАЗРЕШЕННОГО СТРОИТЕЛЬСТВА, РЕКОНСТРУКЦИИ ОБЪЕКТОВ КАПИТАЛЬНОГО СТРОИТЕЛЬСТВА
1. Для размещения объектов коммунального, складского и промышленного назначения IV - V класса опасности	Минимальная ширина земельного участка - 20 м Минимальная площадь земельного участка - 600 кв. м Минимальный отступ от границы земельного участка - 3 м Максимальное количество этажей - 10 Максимальный процент застройки в границах земельного участка - 60,0
2. Для размещения торговых объектов, допустимых к размещению в соответствии с требованиями санитарного законодательства Российской Федерации	Минимальная ширина земельного участка - 20 м Минимальная площадь земельного участка - 600 кв. м Минимальный отступ от границы земельного участка - 3 м Максимальное количество этажей - 5 Максимальный процент застройки в границах земельного участка - 60,0

3. Для размещения объектов коммунального обслуживания населения	Минимальная ширина земельного участка - 20 м Минимальная площадь земельного участка - 600 кв. м Минимальный отступ от границы земельного участка - 3 м Максимальное количество этажей - 9 Максимальный процент застройки в границах земельного участка - 60,0
4. Для размещения объектов хранения автотранспорта	Минимальная ширина земельного участка - 20 м Минимальная площадь земельного участка - 600 кв. м Минимальный отступ от границы земельного участка - 3 м Максимальное количество этажей - 9 Максимальный процент застройки в границах земельного участка - 60,0
5. Для размещения объектов дорожного сервиса IV - V класса опасности	Минимальная ширина земельного участка - 20 м Минимальная площадь земельного участка - 600 кв. м Минимальный отступ от границы земельного участка - 3 м Максимальное количество этажей - 5 Максимальный процент застройки в границах земельного участка - 60,0
6. Для размещения объектов по обслуживанию общества и государства, допустимых к размещению в соответствии с требованиями санитарного законодательства Российской Федерации	Минимальная ширина земельного участка - 20 м Минимальная площадь земельного участка - 600 кв. м Минимальный отступ от границы земельного участка - 3 м Максимальное количество этажей - 9 Максимальный процент застройки в границах земельного участка - 60,0
7. Для размещения объектов бытового обслуживания населения, допустимых к размещению в соответствии с требованиями санитарного законодательства Российской Федерации	Минимальная ширина земельного участка - 20 м Минимальная площадь земельного участка - 600 кв. м Минимальный отступ от границы земельного участка - 3 м Максимальное количество этажей - 9 Максимальный процент застройки в границах земельного участка - 60,0
8. Для размещения объектов ветеринарного назначения	Минимальная ширина земельного участка - 20 м Минимальная площадь земельного участка - 600 кв. м Минимальный отступ от границы земельного участка - 3 м Максимальное количество этажей - 5 Максимальный процент застройки в границах земельного участка - 60,0
9. Для размещения объектов инженерной инфраструктуры, допустимых к размещению в соответствии с требованиями санитарного законодательства Российской Федерации	Минимальная ширина земельного участка - 20 м Минимальная площадь земельного участка - 600 кв. м Минимальный отступ от границы земельного участка - 3 м Максимальное количество этажей - 2 Максимальный процент застройки в границах земельного участка - 60,0

3. Вспомогательные виды разрешенного использования земельных участков и объектов капитального строительства, предельные размеры земельных участков и предельные параметры разрешенного строительства, реконструкции объектов капитального строительства в зоне размещения производственных объектов IV - V класса опасности:

ВСПОМОГАТЕЛЬНЫЕ ВИДЫ РАЗРЕШЕННОГО ИСПОЛЬЗОВАНИЯ	ПРЕДЕЛЬНЫЕ РАЗМЕРЫ ЗЕМЕЛЬНЫХ УЧАСТКОВ И ПРЕДЕЛЬНЫЕ ПАРАМЕТРЫ РАЗРЕШЕННОГО СТРОИТЕЛЬСТВА, РЕКОНСТРУКЦИИ ОБЪЕКТОВ КАПИТАЛЬНОГО СТРОИТЕЛЬСТВА
---	--

1. Для размещения объектов общественного питания, допустимых к размещению в соответствии с требованиями санитарного законодательства Российской Федерации	Минимальный отступ от границы земельного участка - 3 м Максимальное количество этажей - 5
2. Для размещения объектов спорта, допустимых к размещению в соответствии с требованиями санитарного законодательства Российской Федерации	Минимальный отступ от границы земельного участка - 3 м Максимальное количество этажей - 5
3. Для размещения объектов здравоохранения, допустимых к размещению в соответствии с требованиями санитарного законодательства Российской Федерации	Минимальный отступ от границы земельного участка - 3 м
4. Для размещения объектов по обслуживанию общества и государства, допустимых к размещению в соответствии с требованиями санитарного законодательства Российской Федерации	Минимальный отступ от границы земельного участка - 3 м Максимальное количество этажей - 9
5. Для размещения объектов инженерно-технического обеспечения зданий, сооружений, допустимых к размещению в соответствии с требованиями санитарного законодательства Российской Федерации	Минимальный отступ от границ земельного участка - 0 м Максимальное количество этажей - 2
6. Для размещения объектов транспортной инфраструктуры	Минимальный отступ от границы земельного участка - 3 м Максимальное количество этажей - 5

Зона делового, общественного и коммерческого назначения ОД-7

1. Зона делового, общественного и коммерческого назначения ОД-7 выделена для обеспечения строительства и реконструкции объектов капитального строительства с широким спектром административных, деловых, общественных, культурных, обслуживающих и коммерческих функций.

2. Основные виды разрешенного использования земельных участков и объектов капитального строительства, предельные размеры земельных участков и предельные параметры разрешенного строительства, реконструкции объектов капитального строительства в зоне делового, общественного и коммерческого назначения:

ОСНОВНЫЕ ВИДЫ РАЗРЕШЕННОГО ИСПОЛЬЗОВАНИЯ	ПРЕДЕЛЬНЫЕ РАЗМЕРЫ ЗЕМЕЛЬНЫХ УЧАСТКОВ И ПРЕДЕЛЬНЫЕ ПАРАМЕТРЫ РАЗРЕШЕННОГО СТРОИТЕЛЬСТВА, РЕКОНСТРУКЦИИ ОБЪЕКТОВ КАПИТАЛЬНОГО СТРОИТЕЛЬСТВА
--	--

1. Для размещения объектов по обслуживанию общества и государства	Минимальная ширина земельного участка - 20 м Минимальная площадь земельного участка - 600 кв. м Минимальный отступ от границы земельного участка - 3 м Максимальное количество этажей - 16 Максимальный процент застройки в границах земельного участка - 50,0
2. Для размещения объектов образования	Максимальный процент застройки в границах земельного участка - 65,0 Минимальный отступ от границ земельного участка - 0 м
3. Для размещения объектов социального обслуживания населения	Минимальный отступ от границы земельного участка - 3 м Максимальное количество этажей - 10 Максимальный процент застройки в границах земельного участка - 50,0
4. Для размещения объектов бытового обслуживания населения	Минимальная ширина земельного участка - 20 м Минимальная площадь земельного участка - 600 кв. м Минимальный отступ от границы земельного участка - 3 м Максимальное количество этажей - 10 Максимальный процент застройки в границах земельного участка - 60,0
5. Для размещения торговых объектов	Минимальная ширина земельного участка - 20 м Минимальная площадь земельного участка - 600 кв. м Минимальный отступ от границы земельного участка - 3 м Максимальное количество этажей - 10 Максимальный процент застройки в границах земельного участка - 60,0
6. Для размещения объектов культуры и искусства	Минимальная ширина земельного участка - 20 м Минимальная площадь земельного участка - 600 кв. м Минимальный отступ от границы земельного участка - 3 м Максимальное количество этажей - 5 Максимальный процент застройки в границах земельного участка - 60,0
7. Для размещения объектов здравоохранения, допустимых к размещению в соответствии с требованиями санитарного законодательства Российской Федерации	Минимальная ширина земельного участка - 20 м Минимальная площадь земельного участка - 600 кв. м Минимальный отступ от границы земельного участка - 3 м Максимальный процент застройки в границах земельного участка - 50,0
8. Для размещения объектов спорта	Минимальная ширина земельного участка - 20 м Минимальная площадь земельного участка - 600 кв. м Минимальный отступ от границы земельного участка - 3 м Максимальное количество этажей - 5 Максимальный процент застройки в границах земельного участка - 60,0
9. Для размещения объектов общественного питания	Минимальная ширина земельного участка - 20 м Минимальная площадь земельного участка - 600 кв. м Минимальный отступ от границы земельного участка - 3 м Максимальное количество этажей - 5 Максимальный процент застройки в границах земельного участка - 60,0
10. Для размещения объектов туристской индустрии	Минимальная ширина земельного участка - 20 м Минимальная площадь земельного участка - 600 кв. м Минимальный отступ от границы земельного участка - 3 м Максимальное количество этажей - 10 Максимальный процент застройки в границах земельного участка - 60,0

11. Для размещения многоэтажной жилой застройки, допустимой к размещению в соответствии с требованиями санитарного законодательства Российской Федерации	Минимальная ширина земельного участка - 30 м Минимальная площадь земельного участка - 6500 кв. м Минимальный отступ от границ земельного участка - 3 м Максимальное количество этажей - 25 Максимальный процент застройки в границах земельного участка - 32,6
12. Для размещения объектов хранения легкового автотранспорта	Минимальная площадь земельного участка - 600 кв. м Минимальный отступ от границ земельного участка - 3 м Максимальное количество этажей - 9 Максимальный процент застройки в границах земельного участка - 85,0
13. Для размещения объектов дорожного сервиса, предназначенных для обслуживания легкового автотранспорта, относящихся к V классу опасности по санитарной классификации, с соблюдением нормативной санитарно-защитной зоны	Минимальная ширина земельного участка - 20 м Минимальная площадь земельного участка - 600 кв. м Минимальный отступ от границы земельного участка - 3 м Максимальное количество этажей - 2 Максимальный процент застройки в границах земельного участка - 50,0
14. Для размещения объектов жилой застройки, предназначенных для временного проживания граждан в период их работы, службы или обучения	Минимальная ширина земельного участка - 30 м Минимальная площадь земельного участка - 5000 кв. м Минимальный отступ от границы земельного участка - 3 м Максимальное количество этажей - 16 Максимальный процент застройки в границах земельного участка - 32,6
15. Для размещения объектов инженерно-технического обеспечения зданий, сооружений, допустимых к размещению в соответствии с требованиями санитарного законодательства Российской Федерации	Минимальная ширина земельного участка - 2 м Минимальная площадь земельного участка - 4 кв. м Минимальный отступ от границ земельного участка - 0 м Максимальное количество этажей - 2 Максимальный процент застройки в границах земельного участка - 100,0

3. Вспомогательные виды разрешенного использования земельных участков и объектов капитального строительства, предельные размеры земельных участков и предельные параметры разрешенного строительства, реконструкции объектов капитального строительства в зоне делового, общественного и коммерческого назначения:

ВСПОМОГАТЕЛЬНЫЕ ВИДЫ РАЗРЕШЕННОГО ИСПОЛЬЗОВАНИЯ	ПРЕДЕЛЬНЫЕ РАЗМЕРЫ ЗЕМЕЛЬНЫХ УЧАСТКОВ И ПРЕДЕЛЬНЫЕ ПАРАМЕТРЫ РАЗРЕШЕННОГО СТРОИТЕЛЬСТВА, РЕКОНСТРУКЦИИ ОБЪЕКТОВ КАПИТАЛЬНОГО СТРОИТЕЛЬСТВА
1. Для размещения объектов хранения легкового автотранспорта	Минимальный отступ от границы земельного участка - 3 м Максимальное количество этажей - 9
2. Для размещения объектов инженерно-технического обеспечения зданий, сооружений, допустимых к размещению в соответствии с требованиями санитарного законодательства Российской Федерации.	Минимальный отступ от границ земельного участка - 0 м Максимальное количество этажей - 2

3. Для размещения объектов складского назначения	Минимальный отступ от границы земельного участка - 3 м Максимальное количество этажей - 3
--	--

4. Условно разрешенные виды использования земельных участков и объектов капитального строительства, предельные размеры земельных участков и предельные параметры разрешенного строительства, реконструкции объектов капитального строительства в зоне делового, общественного и коммерческого назначения:

УСЛОВНО РАЗРЕШЕННЫЕ ВИДЫ ИСПОЛЬЗОВАНИЯ	ПРЕДЕЛЬНЫЕ РАЗМЕРЫ ЗЕМЕЛЬНЫХ УЧАСТКОВ И ПРЕДЕЛЬНЫЕ ПАРАМЕТРЫ РАЗРЕШЕННОГО СТРОИТЕЛЬСТВА, РЕКОНСТРУКЦИИ ОБЪЕКТОВ КАПИТАЛЬНОГО СТРОИТЕЛЬСТВА
1. Для размещения объектов коммунального, складского и промышленного назначения IV - V класса опасности	Минимальная ширина земельного участка - 20 м Минимальная площадь земельного участка - 400 кв. м Минимальный отступ от границы земельного участка - 3 м Максимальное количество этажей - 5 Максимальный процент застройки в границах земельного участка - 50,0
2. Для размещения объектов религиозного назначения	Минимальная ширина земельного участка - 20 м Минимальная площадь земельного участка - 400 кв. м Минимальный отступ от границы земельного участка - 3 м Максимальный процент застройки в границах земельного участка - 50,0
3. Для размещения объектов дорожного сервиса, предназначенных для обслуживания легкового автотранспорта, относящихся к IV классу опасности по санитарной классификации	Минимальная ширина земельного участка - 20 м Минимальная площадь земельного участка - 600 кв. м Минимальный отступ от границы земельного участка - 3 м Максимальное количество этажей - 2 Максимальный процент застройки в границах земельного участка - 50,0
4. Для размещения объектов хранения автотранспорта	Минимальная ширина земельного участка - 20 м Минимальная площадь земельного участка - 600 кв. м Минимальный отступ от границы земельного участка - 3 м Максимальное количество этажей - 5 Максимальный процент застройки в границах земельного участка - 60,0
5. Для размещения объектов инженерной инфраструктуры, допустимых к размещению в соответствии с требованиями санитарного законодательства Российской Федерации	Минимальная ширина земельного участка - 20 м Минимальная площадь земельного участка - 600 кв. м Минимальный отступ от границы земельного участка - 3 м Максимальное количество этажей - 2 Максимальный процент застройки в границах земельного участка - 65,0

Зона размещения объектов социального и коммунально-бытового назначения ОД-2

1. Зона размещения объектов социального и коммунально-бытового назначения ОД-2 выделена для формирования местных (локальных) центров городских районов и центров вдоль улиц с широким спектром функций, ориентированных на удовлетворение потребностей населения.

2. Основные виды разрешенного использования земельных участков и объектов капитального строительства, предельные размеры земельных

участков и предельные параметры разрешенного строительства, реконструкции объектов капитального строительства в зоне размещения объектов социального и коммунально-бытового назначения:

ОСНОВНЫЕ ВИДЫ РАЗРЕШЕННОГО ИСПОЛЬЗОВАНИЯ	ПРЕДЕЛЬНЫЕ РАЗМЕРЫ ЗЕМЕЛЬНЫХ УЧАСТКОВ И ПРЕДЕЛЬНЫЕ ПАРАМЕТРЫ РАЗРЕШЕННОГО СТРОИТЕЛЬСТВА, РЕКОНСТРУКЦИИ ОБЪЕКТОВ КАПИТАЛЬНОГО СТРОИТЕЛЬСТВА
1. Для размещения объектов по обслуживанию общества и государства	Минимальная ширина земельного участка - 20 м Минимальная площадь земельного участка - 1500 кв. м Минимальный отступ от границы земельного участка - 3 м Максимальное количество этажей - 10 Максимальный процент застройки в границах земельного участка - 60,0
2. Для размещения объектов образования	Максимальный процент застройки в границах земельного участка - 65,0 Минимальный отступ от границ земельного участка - 0 м
3. Для размещения объектов социального обслуживания населения	Минимальный отступ от границы земельного участка - 3 м Максимальное количество этажей - 10 Максимальный процент застройки в границах земельного участка - 50,0
4. Для размещения объектов бытового обслуживания населения	Минимальная ширина земельного участка - 20 м Минимальная площадь земельного участка - 1000 кв. м Минимальный отступ от границы земельного участка - 3 м Максимальное количество этажей - 10 Максимальный процент застройки в границах земельного участка - 60,0
5. Для размещения торговых объектов	Минимальная ширина земельного участка - 20 м Минимальная площадь земельного участка - 1000 кв. м Минимальный отступ от границы земельного участка - 3 м Максимальное количество этажей - 10 Максимальный процент застройки в границах земельного участка - 60,0
6. Для размещения объектов культуры и искусства	Минимальная ширина земельного участка - 20 м Минимальная площадь земельного участка - 600 кв. м Минимальный отступ от границы земельного участка - 3 м Максимальное количество этажей - 5 Максимальный процент застройки в границах земельного участка - 60,0
7. Для размещения объектов здравоохранения, допустимых к размещению в соответствии с требованиями санитарного законодательства Российской Федерации	Минимальная ширина земельного участка - 20 м Минимальная площадь земельного участка - 600 кв. м Минимальный отступ от границы земельного участка - 3 м Максимальный процент застройки в границах земельного участка - 50,0
8. Для размещения объектов спорта	Минимальная ширина земельного участка - 20 м Минимальная площадь земельного участка - 600 кв. м Минимальный отступ от границы земельного участка - 3 м Максимальное количество этажей - 5 Максимальный процент застройки в границах земельного участка - 60,0
9. Для размещения объектов общественного питания	Минимальная ширина земельного участка - 20 м Минимальная площадь земельного участка - 600 кв. м

	<p>Минимальный отступ от границы земельного участка - 3 м Максимальное количество этажей - 5 Максимальный процент застройки в границах земельного участка - 60,0</p>
10. Для размещения объектов коммунального обслуживания населения	<p>Минимальная ширина земельного участка - 20 м Минимальная площадь земельного участка - 600 кв. м Минимальный отступ от границы земельного участка - 3 м Максимальное количество этажей - 10 Максимальный процент застройки в границах земельного участка - 50,0</p>
11. Для размещения объектов дорожного сервиса, предназначенных для обслуживания легкового автотранспорта, относящихся к V классу опасности по санитарной классификации, с соблюдением нормативной санитарно-защитной зоны	<p>Минимальная ширина земельного участка - 20 м Минимальная площадь земельного участка - 600 кв. м Минимальный отступ от границы земельного участка - 3 м Максимальное количество этажей - 3 Максимальный процент застройки в границах земельного участка - 50,0</p>
12. Для размещения объектов хранения легкового автотранспорта	<p>Минимальная площадь земельного участка - 600 кв. м Минимальный отступ от границ земельного участка - 3 м Максимальное количество этажей - 9 Максимальный процент застройки в границах земельного участка - 85,0</p>
13. Для размещения объектов жилой застройки, предназначенных для временного проживания граждан в период их работы, службы или обучения	<p>Минимальная ширина земельного участка - 30 м Минимальная площадь земельного участка - 500 кв. м Минимальный отступ от границы земельного участка - 3 м Максимальное количество этажей - 10 Максимальный процент застройки в границах земельного участка - 32,6</p>
14. Для размещения объектов туристской индустрии	<p>Минимальная ширина земельного участка - 20 м Минимальная площадь земельного участка - 600 кв. м Минимальный отступ от границы земельного участка - 3 м Максимальное количество этажей - 10 Максимальный процент застройки в границах земельного участка - 60,0</p>
15. Для размещения объектов инженерно-технического обеспечения зданий, сооружений, допустимых к размещению в соответствии с требованиями санитарного законодательства Российской Федерации	<p>Минимальная ширина земельного участка - 2 м Минимальная площадь земельного участка - 4 кв. м Минимальный отступ от границ земельного участка - 0 м Максимальное количество этажей - 2 Максимальный процент застройки в границах земельного участка - 100,0</p>

3. Вспомогательные виды разрешенного использования земельных участков и объектов капитального строительства, предельные размеры земельных участков и предельные параметры разрешенного строительства, реконструкции объектов капитального строительства в зоне размещения объектов социального и коммунально-бытового назначения:

<p>ВСПОМОГАТЕЛЬНЫЕ ВИДЫ РАЗРЕШЕННОГО ИСПОЛЬЗОВАНИЯ</p>	<p>ПРЕДЕЛЬНЫЕ РАЗМЕРЫ ЗЕМЕЛЬНЫХ УЧАСТКОВ И ПРЕДЕЛЬНЫЕ ПАРАМЕТРЫ РАЗРЕШЕННОГО СТРОИТЕЛЬСТВА, РЕКОНСТРУКЦИИ ОБЪЕКТОВ КАПИТАЛЬНОГО СТРОИТЕЛЬСТВА</p>
--	--

1. Для размещения объектов хранения легкового автотранспорта	Минимальный отступ от границы земельного участка - 3 м Максимальное количество этажей - 9
2. Для размещения объектов инженерно-технического обеспечения зданий, сооружений, допустимых к размещению в соответствии с требованиями санитарного законодательства Российской Федерации	Минимальный отступ от границ земельного участка - 0 м Максимальное количество этажей - 2
3. Для размещения объектов складского назначения	Минимальный отступ от границы земельного участка - 3 м Максимальное количество этажей - 3

4. Условно разрешенные виды использования земельных участков и объектов капитального строительства, предельные размеры земельных участков и предельные параметры разрешенного строительства, реконструкции объектов капитального строительства в зоне размещения объектов социального и коммунально-бытового назначения:

УСЛОВНО РАЗРЕШЕННЫЕ ВИДЫ ИСПОЛЬЗОВАНИЯ	ПРЕДЕЛЬНЫЕ РАЗМЕРЫ ЗЕМЕЛЬНЫХ УЧАСТКОВ И ПРЕДЕЛЬНЫЕ ПАРАМЕТРЫ РАЗРЕШЕННОГО СТРОИТЕЛЬСТВА, РЕКОНСТРУКЦИИ ОБЪЕКТОВ КАПИТАЛЬНОГО СТРОИТЕЛЬСТВА
1. Для размещения объектов религиозного назначения	Минимальная ширина земельного участка - 20 м Минимальная площадь земельного участка - 600 кв. м Минимальный отступ от границы земельного участка - 3 м Максимальный процент застройки в границах земельного участка - 50,0
2. Для размещения объектов дорожного сервиса, предназначенных для обслуживания легкового автотранспорта, относящихся к IV классу опасности по санитарной классификации	Минимальная ширина земельного участка - 20 м Минимальная площадь земельного участка - 600 кв. м Минимальный отступ от границы земельного участка - 3 м Максимальное количество этажей - 2 Максимальный процент застройки в границах земельного участка - 50,0
3. Для размещения объектов по обслуживанию общества и государства	Минимальная ширина земельного участка - 20 м Минимальная площадь земельного участка - 1500 кв. м Минимальный отступ от границы земельного участка - 3 м Максимальное количество этажей - 25 Максимальный процент застройки в границах земельного участка - 60,0
4. Для размещения объектов бытового обслуживания населения	Минимальная ширина земельного участка - 20 м Минимальная площадь земельного участка - 1000 кв. м Минимальный отступ от границы земельного участка - 3 м Максимальное количество этажей - 25 Максимальный процент застройки в границах земельного участка - 60,0
5. Для размещения объектов инженерной инфраструктуры, допустимых к размещению в соответствии с требованиями санитарного законодательства Российской Федерации	Минимальная ширина земельного участка - 20 м Минимальная площадь земельного участка - 600 кв. м Минимальный отступ от границы земельного участка - 3 м Максимальное количество этажей - 2 Максимальный процент застройки в границах земельного участка - 65,0

Зона озелененных территорий общего пользования Р-2

1. Зона озелененных территорий общего пользования Р-2 выделена в целях создания озелененных территорий общего пользования (за исключением городских садов, парков), сохранения чистой окружающей среды в интересах здоровья населения. В составе территориальной зоны Р-2 располагаются земельные участки в границах территорий общего пользования (за исключением парков, городских садов), на которые действие градостроительных регламентов не распространяется.

2. Основные виды разрешенного использования земельных участков и объектов капитального строительства, предельные размеры земельных участков и предельные параметры разрешенного строительства, реконструкции объектов капитального строительства в зоне озелененных территорий общего пользования:

ОСНОВНЫЕ ВИДЫ РАЗРЕШЕННОГО ИСПОЛЬЗОВАНИЯ	ПРЕДЕЛЬНЫЕ РАЗМЕРЫ ЗЕМЕЛЬНЫХ УЧАСТКОВ И ПРЕДЕЛЬНЫЕ ПАРАМЕТРЫ РАЗРЕШЕННОГО СТРОИТЕЛЬСТВА, РЕКОНСТРУКЦИИ ОБЪЕКТОВ КАПИТАЛЬНОГО СТРОИТЕЛЬСТВА
1. Для размещения элементов озеленения и благоустройства	Минимальная площадь земельного участка - 100 кв. м

3. Вспомогательные виды разрешенного использования земельных участков и объектов капитального строительства, предельные размеры земельных участков и предельные параметры разрешенного строительства, реконструкции объектов капитального строительства в зоне озелененных территорий общего пользования:

ВСПОМОГАТЕЛЬНЫЕ ВИДЫ РАЗРЕШЕННОГО ИСПОЛЬЗОВАНИЯ	ПРЕДЕЛЬНЫЕ РАЗМЕРЫ ЗЕМЕЛЬНЫХ УЧАСТКОВ И ПРЕДЕЛЬНЫЕ ПАРАМЕТРЫ РАЗРЕШЕННОГО СТРОИТЕЛЬСТВА, РЕКОНСТРУКЦИИ ОБЪЕКТОВ КАПИТАЛЬНОГО СТРОИТЕЛЬСТВА
1. Для размещения объектов инженерно-технического обеспечения зданий, сооружений, допустимых к размещению в соответствии с требованиями санитарного законодательства Российской Федерации	Минимальный отступ от границ земельного участка - 0 м Максимальное количество этажей - 1

ПОЛОЖЕНИЯ О ХАРАКТЕРИСТИКАХ ПЛАНИРУЕМОГО РАЗВИТИЯ ТЕРРИТОРИИ

Параметры развития системы транспортного обслуживания

Строительство транспортной развязки на пересечении окружной автомобильной дороги города Тюмени с автодорогой «Тюмень-Быково». Транспортная развязка предусмотрена по типу неполный обжатый клеверный лист. Угол пересечения автомобильных дорог составляет 46 градусов. На транспортной развязке предусмотрено устройство семи съездов.

Технические параметры, принятые для проектирования транспортной развязки, представленные далее в таблице 1, определены в соответствии со следующими нормативными документами:

- СП 42.13330.2011 «Градостроительство. Планировка и застройка городских и сельских поселений»;

- СП 34.13330.2012 «Автомобильные дороги. Актуализированная редакция СНиП 2.05.02-85*».

В соответствии с вышеперечисленными нормативными документами, а так же на основании положений Генерального плана городского округа город Тюмень, утвержденного решением Тюменской городской Думы от 27.03.2008 № 9, категория объектов транспортной инфраструктуры назначены как:

окружная автомобильная дорога г. Тюмени – магистральная дорога скоростного движения;

автомобильная дорога «Тюмень – Быково» – магистральная улица районного значения транспортно-пешеходная (в границах жилой застройки) и магистральная дорога районного значения (на участке после пересечения с окружной автодорогой);

ул. Тополиная – улицы и проезды местного значения.

Таблица 1 – Технические параметры

№ п/п	Показатели	Ед. изм.	Значения
1	Категория: - окружная а. д. г. Тюмени		Магистральная дорога скоростного движения (1-б категория по СП 34.13330.2012)
	- а. д. «Тюмень - Быково» в границах жилой застройки от пересечения с окружной а. д. - ул. Тополиная		магистральная улица районного значения транспортно-пешеходная (III категория по СП 34.13330.2012) магистральная дорога районного значения транспортно-пешеходная (II категория по СП 34.13330.2012) улицы и проезды местного значения улица в жилой застройке
2	Протяжение: - окружная а. д. г. Тюмени	км км	2,6607 1,10742
	- а. д. «Тюмень - Быково»	км	1,36816
	в т. ч. путепровод № 1	км	0,09877
	путепровод № 2 - ул. Тополиная	км км	0,05010 0,18512
3	Расчетная скорость движения: - окружная а. д. г. Тюмени	км/ч	120
	- а. д. «Тюмень - Быково» в границах жилой застройки	км/ч	70

№ п/п	Показатели	Ед. изм.	Значения
	от пересечения с окружной а. д.	км/ч	80
	- ул. Тополиная	км/ч	40
4	Число полос движения: - окружная а. д. г. Тюмени - а. д. «Тюмень - Быково» в границах жилой застройки от пересечения с окружной а. д. - ул. Тополиная	шт. шт. шт. шт.	4-8 2-4 2-6 2
5	Ширина полосы движения: -окружная а. д. г. Тюмени - а. д. «Тюмень - Быково» - ул. Тополиная	м м м	3,75 3,50 3,00
6	Ширина проезжей части: - окружная а. д. г. Тюмени - а. д. «Тюмень - Быково» в границах жилой застройки от пересечения с окружной а. д. - ул. Тополиная	м м м м	2х(7,5-11,25) 7,0-14,0 7,0-21,0 6,0
7	Ширина разделительной полосы: - окружная а. д. г. Тюмени	м	5,00
11	Наименьший радиус кривых в плане - окружная а. д. г. Тюмени - а. д. «Тюмень - Быково» в границах жилой застройки от пересечения с окружной а. д. - ул.Тополиная	 м м	 600 250 400 90
	Наибольший продольный уклон: - окружная а. д. г. Тюмени - а. д. «Тюмень - Быково» в границах жилой застройки от пересечения с окружной а. д. - ул. Тополиная	% % % %	30 60 50 70
12	Ширина пешеходной части тротуаров	м	2,25-3,00
14	Тип дорожной одежды и вид покрытия:		Капитальный, ЦМА-20
15	Расчетный класс нагрузки:		A11,5

На автомобильной дороге «Тюмень - Быково» предусмотрено устройство двух путепроводов: при пересечении с окружной а. д. г. Тюмени и ул. Тополиная, проходящими в нижнем уровне.

Согласно СП 35.13330.2011 «Мосты и трубы. Актуализированная редакция СНиП 2.05.03-84*» и ГОСТ Р 52748-2007 для искусственных сооружений приняты следующие технические параметры:

Наименование	Габариты проезда	Длина, м	Нормативные временные вертикальные нагрузки от подвижного состава автомобильных дорог
Путепровод на пересечении с окружной а. д. г. Тюмени	Г-14.2+2x0.75	98.771	A14, H14
Путепровод на пересечении с ул. Тополиная	Г-15.99+2x0.75	50.100	A14, H14

Пролетное строение путепровода на пересечении с окружной а. д. г. Тюмени предусмотрено сталежелезобетонное индивидуального проектирования. Опоры путепровода индивидуального проектирования на свайном основании.

Пролетное строение путепровода на пересечении с ул. Тополиная выполнено из железобетонных предварительно напряжённых балок длиной 24 метра. Опоры путепровода индивидуального проектирования на свайном основании.

Основание опор путепроводов принято из железобетонных призматических свай, объединенных монолитным железобетонным ростверком.

Сопряжение путепровода с насыпью принято полузаглубленного типа из сборных железобетонных плит длиной применительно к типовому проекту серии 3.503.1-96 «Сопряжение автодорожных мостов и путепроводов с насыпью».

На окружной автомобильной дороге г. Тюмени предусмотрено устройство двух автобусных остановок, в карманах с посадочной площадкой длиной равной 30,0 м, шириной 3,00 м и отгонами протяженностью 15,0 м.

Для организации движения пассажирского автотранспорта проектом планировки предусмотрено устройство площадки конечного остановочного пункта для межрейсового отстоя маршрутных транспортных средств (далее - площадка для маршрутных ТС).

В соответствии с пунктом 11.6 СП 42.13330.2011 «Градостроительство. Планировка и застройка городских и сельских поселений» на площадке выполнен островок диаметром 30 м для обеспечения разворота средств общественного пассажирского транспорта.

Пешеходное движение обеспечивается по тротуарам в бордюрном камне шириной 2,25-3,00 м.

Для обеспечения пешеходного движения через проезжую часть автомобильной дороги предусмотрен надземный пешеходный переход.

Ширина пешеходного прохода на пролётном строении принята 3,0 м, высота прохода по мосту – не менее 2,50 м (в соответствии с СП 35.13330.2011).

Параметры развития инженерной инфраструктуры

В границах элемента планировочной структуры предусмотрено размещение сетей газоснабжения, водоснабжения, водоотведения, теплоснабжения, электроснабжения, в том числе наружного освещения.

Водоснабжение

В границах проектируемой территории сохраняются сети водоснабжения из полиэтиленовых труб диаметром 315 мм, глубиной заложения 2,2-2,4 м, из стальных труб диаметром 530 мм с глубиной заложения – 2,5 м.

Переходы водопровода через автодороги должны быть выполнены в футлярах, из стальных труб с антикоррозионным покрытием по ГОСТ 10704-91. Длина футляра должна приниматься на основании пункта 11.53 СП 31.13330.2012.

Устройство защитных футляров под автодорогами рекомендуется производить открытым способом в соответствии с ТПР 03-07.

Водоотведение

В границах планировки территории размещаются нижеследующие сети водоотведения:

- напорный коллектор хозяйственно-бытовой канализации из стальных труб диаметром 300 мм, глубиной заложения 2 м;
- 2 нитки самотечной хозяйственно-бытовой канализации из полиэтиленовых труб диаметром 355 мм, глубиной заложения 2,6 м;
- напорный коллектор хозяйственно-бытовой канализации из полиэтиленовых труб диаметром 355 мм, глубиной заложения 3,0 м;
- 2 нитки самотечной хозяйственно-бытовой канализации из стальных труб диаметром 300 мм, глубиной заложения 2,0 – 2,8 м;
- 2 напорных коллектора хозяйственно-бытовой канализации из стальных труб диаметром 377 мм, глубиной заложения 2,2 м;
- самотечный коллектор глубокого заложения из стальных труб диаметром 1220 мм.

Глубина заложения сетей водоотведения 2-4 м до низа трубы.

Переходы канализации через автодороги должны быть выполнены в футлярах, из стальных труб с антикоррозионным покрытием по ГОСТ 10704-91. Длина футляра должна приниматься на основании пункта 11.53 СП 31.13330.2012.

Устройство защитных футляров под автодорогами рекомендуется производить открытым способом в соответствии с ТПР 03-07.

Канализационные колодцы должны выполняться из сборных железобетонных элементов по ТПР 902-09-46.88 альбом 3.

Газоснабжение

В границах планировки территории размещаются нижеследующие сети и объекты газоснабжения:

- магистральный стальной газопровод высокого давления I категории ($P_y=1,2$ МПа) диаметром 720 мм;

- магистральный стальной газопровод высокого давления I категории ($P_y=1,2$ МПа) диаметром 530 мм;

- стальной газопровод высокого давления I категории ($P_y=1,2$ МПа) диаметром 325 мм;

- полиэтиленовый газопровод среднего давления ($P_y=0,3$ Мпа) диаметром 110 мм;

- полиэтиленовый газопровод среднего давления ($P_y=0,3$ Мпа) диаметром 63 мм;

Проектирование газопроводов должно выполняться в соответствии с СП 62.13330.2011 «Газораспределительные системы» (СНиП 42-01-2002 Актуализированная редакция), СНиП 12-04-2002 «Безопасность труда в строительстве».

При пересечении газопроводов с автомобильными дорогами необходимо предусмотреть защитные футляры.

Стальные участки газопровода высокого давления ($P_y=1,2$ МПа) и стальные футляры рекомендуется выполнять из труб по ГОСТ 10704-91, материал сталь Вст3сп2 ГОСТ10705-80.

Стальные газопроводы прокладываются подземно в грунте на глубине 1,5 м до верха трубы.

Пересечение газопровода с автодорогами необходимо выполнять под прямым углом к дороге в футляре. Длину футляра предусмотреть с выпуском на 3,0 м в каждую сторону от подошвы насыпи автодороги.

Для стального газопровода и футляров должна выполняться электрохимическая защита.

Для снижения давления газа проектом в границах проекта планировки территории размещаются шкафные газораспределительные пункты ГРПШ 3 шт.

ГРПШ должны устанавливаться так, чтобы направление движения потока газа совпадало с направлением стрелок на фильтре и регуляторе давления газа.

Электроснабжение

В границах территории проходят нижеследующие сети электроснабжения:

- кабельная линия электропередачи 0,4 кВ (освещение);
- воздушная линия электропередачи напряжением 0,4 кВ;
- воздушная линия электропередачи напряжением 10 кВ;
- воздушная линия электропередачи напряжением 110 кВ;

В границах проектируемой территории предусмотрено устройство новой воздушной и кабельной линий электропередачи напряжением 10 кВ и переустройство существующих ВЛ, с учетом размещения транспортной развязки.

При пересечении с естественными препятствиями на воздушной линии должны устанавливаться повышенные опоры.

Пересечение с автомобильными дорогами должны быть в кабельном исполнении, проколом (методом горизонтально направленного бурения), на анкерных опорах, с установкой с обоих концов термоусаживаемых муфт и комплектов ОПН-10.

При оконцевании кабельных линий должны использоваться термоусаживаемые концевые муфты.

Сечения кабелей выбираются по длительно-допустимой токовой нагрузке и должны быть проверены на потерю напряжения и по току однофазного короткого замыкания в наиболее удаленной точке сети.

Прокладка кабельных линий, в траншее должны выполняться на глубине не менее 0.7 м от планировочной отметки земли, с защитой сигнальной лентой, с устройством песчаной подушки из мелкого песка, толщиной слоя не менее 0,15 м.

Параллельное следование с автомобильной дорогой должно быть выполнено в соответствии с ПУЭ 7 изд.

Для наружного освещения проезжей части должны применяться консольные светодиодные светильники. Светильники устанавливаются в разделительной полосе дороги, на опорах с помощью консольных кронштейнов. Опоры должны иметь фланцевое соединение с закладными частями фундаментов. На мостовых переходах опоры освещения должны устанавливаться на закладные детали.

Проектом планировки предусмотрено проектирование кабельной линии электропередачи напряжением 0,4 кВ для наружного освещения проектируемого линейного объекта транспортной инфраструктуры. Кабельная линия электропередачи напряжением

0,4 кВ (линия освещения) должна быть в подземном исполнении.

Прокладка кабельных линий, в том числе при пересечении с инженерными коммуникациями выполняется на глубине не менее 0.7 м от планировочной отметки земли в гофрированных трубах, песчаная подушка осуществляется мелким песком. Пересечения кабельных линий с существующими

подземными коммуникациями выполняется согласно ПУЭ и типовому проекту А11-2011 «Прокладка кабелей напряжением до 35 кВ в траншеях».

При пересечении с проезжей частью подземная прокладка кабеля выполняется в полиэтиленовых трубах (футлярах) с закладкой по одной резервной трубе на каждый кабель на глубине 1 м (от планировочной отметки земли). По мостовым переходам кабель прокладывается в жестких атмосферостойких ПВХ трубах.

В границах проекта планировки предусмотрено сохранение воздушной линии электропередачи напряжением 110 кВ.

При устройстве воздушной линии электропередачи расстояние по горизонтали от основания или любой части опоры до бровки земляного полотна дороги должно быть не менее высоты опоры ВЛ. Расстояние по вертикали в месте пересечения от проводов ВЛ до полотна автомобильной дороги должно быть не менее 8 метров.

При проектировании линий электропередачи необходимо пользоваться требованиями ПУЭ 7 изд.

Теплоснабжение

В границах проекта планировки размещаются существующие сети теплоснабжения:

- сохраняемые 2 нитки тепловой сети из стального трубопровода диаметром 530 мм;
- проектируемые 2 нитки тепловой сети из стального газопровода диаметром 219 мм;

Тепловые сети выполняются в подземном исполнении с проложением на глубине 1,5 м.

Сети связи

В границах планировки территории предусмотрено устройство и сохранение кабельной канализации связи.

Параметры благоустройства территории.

Проектом планировки предусмотрено благоустройство территории:

- устройство зеленой зоны;
- организация дорожно-пешеходной сети;
- освещение проектируемой территории.

В качестве мероприятий по озеленению территории предусмотрена посадка газонов на площадях, не занятых дорожным покрытием, для предотвращения образования пылящих поверхностей.

Предложение по установлению публичных сервитутов

В отношении земельных участков в границах территории, действующие публичные сервитуты не установлены.

Проектом межевания территории предлагается установление публичных сервитутов в соответствии с чертежом «Предложение по установлению публичных сервитутов».

Координаты поворотных точек границ предлагаемых к установке публичных сервитутов совпадают с границами земельных участков в границах межевания территории и приведены в ведомости координат.

Границы территорий общего пользования

Вся территория в границах красных линий будет относиться к территориям общего пользования.

Размещение объектов социально-культурного и коммунально-бытового обслуживания населения

В границах территории общего пользования не предусмотрено размещение объектов социально-культурного и коммунально-бытового обслуживания населения.

Мероприятия по защите территорий от воздействия чрезвычайных ситуаций природного и техногенного характера и мероприятий по гражданской обороне с обоснованием количества и вместимости объектов гражданской обороны

Для ликвидации пожара (аварийной ситуации и последствий аварийной ситуации) будут привлекаться силы и средства пожарной охраны. Подразделением пожарно-спасательной службы, обслуживающим район размещения проектируемого объекта, является ПЧ № 15 ФПС ФГКУ 32 ОФПС по Тюменской области, находящейся по адресу ул. Чекистов, 33 в г. Тюмени. Ориентировочный срок прибытия до центральной точки проектируемой автомобильной дороги до 10 мин.

Силы и средства 15 ПЧ:

- штат личного состава составляет 63 человека;

на вооружении данной пожарной части находится техника в боевом расчете:

- пожарный автомобиль АЦ-40 - 2 шт.;

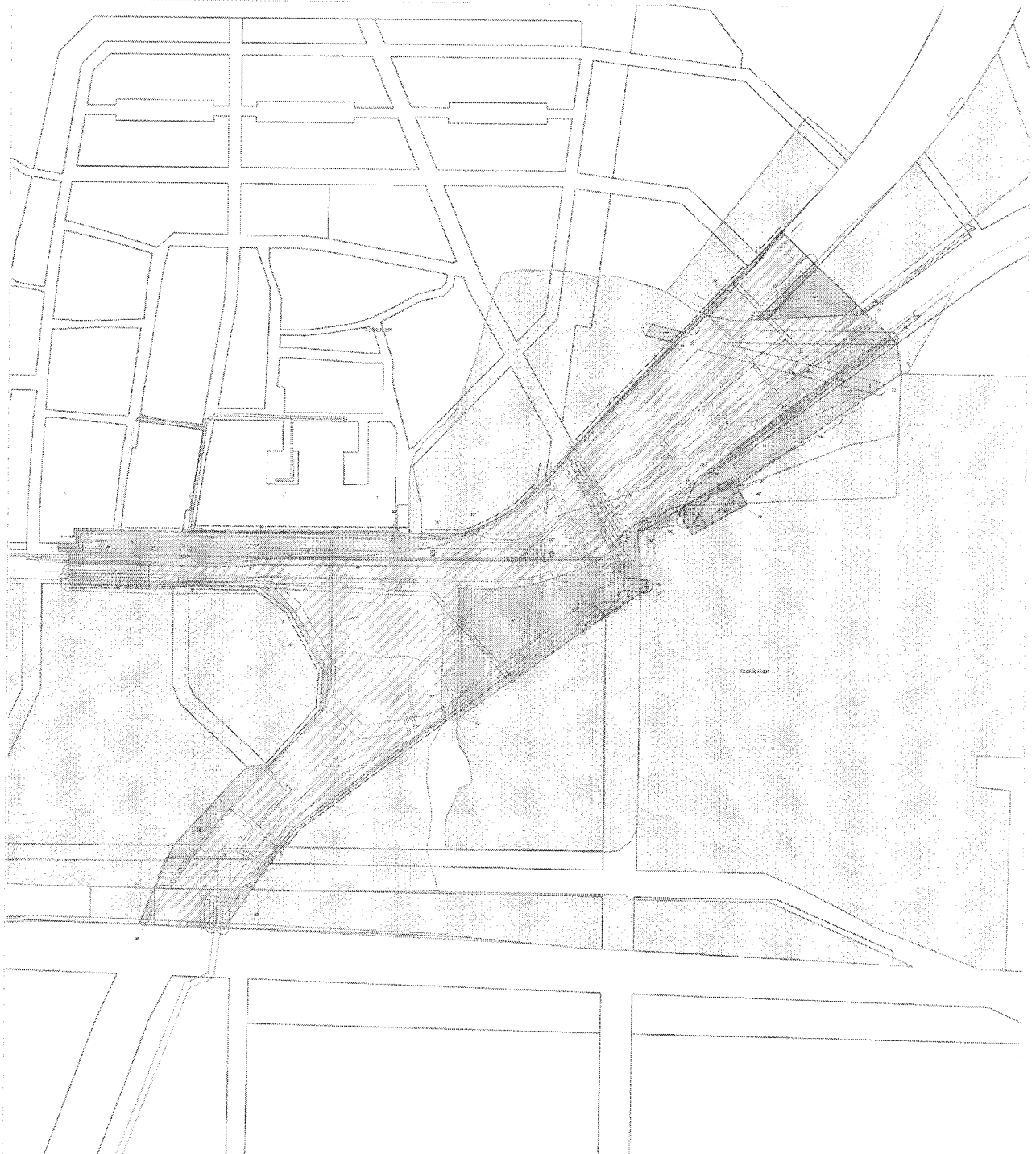
- автолестница АЛ-30 – 1 шт.

Проектом планировки в границах проектируемой территории не предусмотрено устройство убежищ, противорадиационных укрытий и т. д.

II. ПРОЕКТ МЕЖЕВАНИЯ ТЕРРИТОРИИ

Чертеж межевания территории

ПРОЕКТ МЕЖЕВАНИЯ ТЕРРИТОРИИ В ГРАНИЦАХ ЭЛЕМЕНТА ПЛАНИРОВОЧНОЙ СТРУКТУРЫ:
 "СТРОИТЕЛЬСТВО ОКРУЖНОЙ АВТОМОБИЛЬНОЙ ДОРОГИ г. ТЮМЕНИ НА УЧАСТКЕ ОТ АВТОМОБИЛЬНОЙ ДОРОГИ
 ТЮМЕНЬ-ХАНТЫ-МАНСИЙСК ЧЕРЕЗ ТОБОЛЬСК, СУРГУТ, НЕФТЕЮГАНСК ДО АВТОМОБИЛЬНОЙ ДОРОГИ
 ТЮМЕНЬ-БОРОВСКИЙ-БОГАНДИНСКИЙ". (ДОПОЛНИТЕЛЬНЫЕ РАБОТЫ). ПИ ПУСКОВОЙ КОМПЛЕКС. УЧАСТОК ОТ
 ТРАНСПОРТНОЙ РАЗВЯЗКИ НА ПЕРЕСЕЧЕНИИ С АВТОДОРОГОЙ "ТЮМЕНЬ-БЫКОВО" ДО АВТОДОРОГИ "ТЮМЕНЬ-КРИВОДАНОВА"
 ЧЕРТЕЖ МЕЖЕВАНИЯ ТЕРРИТОРИИ

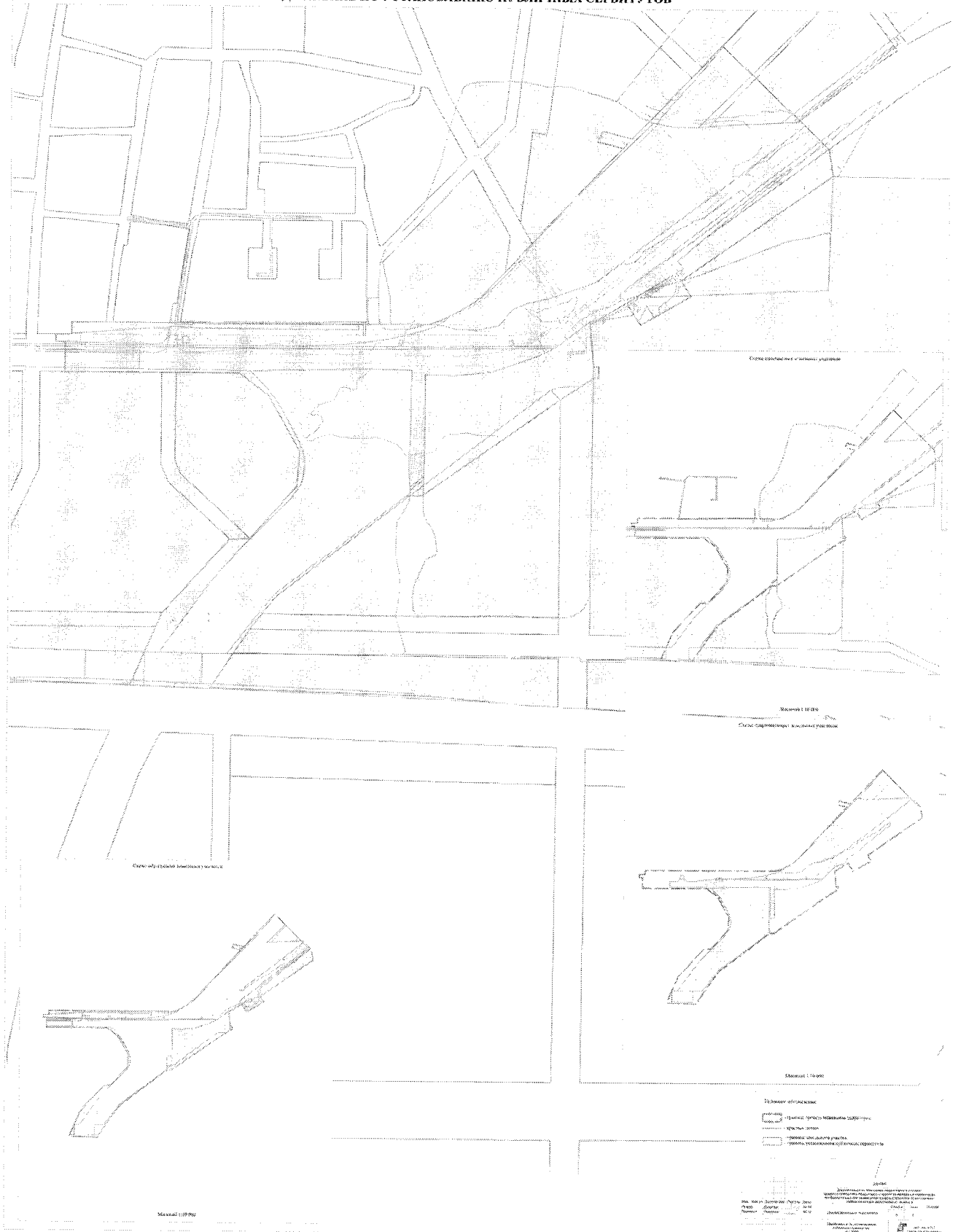


Условные обозначения	Линии и символы условных обозначений	
Границы проекта межевания территории	Границы земельных участков	Границы земельного участка
Границы земельных участков	Границы земельного участка	Границы земельного участка
Границы земельных участков	Границы земельного участка	Границы земельного участка
Границы земельных участков	Границы земельного участка	Границы земельного участка
Границы земельных участков	Границы земельного участка	Границы земельного участка
Границы земельных участков	Границы земельного участка	Границы земельного участка
Границы земельных участков	Границы земельного участка	Границы земельного участка
Границы земельных участков	Границы земельного участка	Границы земельного участка
Границы земельных участков	Границы земельного участка	Границы земельного участка
Границы земельных участков	Границы земельного участка	Границы земельного участка
Границы земельных участков	Границы земельного участка	Границы земельного участка
Границы земельных участков	Границы земельного участка	Границы земельного участка
Границы земельных участков	Границы земельного участка	Границы земельного участка
Границы земельных участков	Границы земельного участка	Границы земельного участка
Границы земельных участков	Границы земельного участка	Границы земельного участка
Границы земельных участков	Границы земельного участка	Границы земельного участка
Границы земельных участков	Границы земельного участка	Границы земельного участка

1:1000
 Проект межевания территории
 1:1000
 01.01.2010

Предложение по установлению публичных сервитутов

**ПРОЕКТ МЕЖЕВАНИЯ ТЕРРИТОРИИ В ГРАНИЦАХ ЭЛЕМЕНТА ПЛАНИРОВОЧНОЙ СТРУКТУРЫ:
"СТРОИТЕЛЬСТВО ОКРУЖНОЙ АВТОМОБИЛЬНОЙ ДОРОГИ г. ТЮМЕНИ НА УЧАСТКЕ ОТ АВТОМОБИЛЬНОЙ ДОРОГИ
ТЮМЕНЬ-ХАНТЫ-МАНСКИЙ ЧЕРЕЗ ТОБОЛЬСК, СУРГУТ, НЕФТЕЮГАНСК ДО АВТОМОБИЛЬНОЙ ДОРОГИ
ТЮМЕНЬ-БОРОВСКИЙ-БОГАНДИНСКИЙ". (ДОПОЛНИТЕЛЬНЫЕ РАБОТЫ). III ПУСКОВОЙ КОМПЛЕКС. УЧАСТОК ОТ
ТРАНСПОРТНОЙ РАЗВЯЗКИ НА ПЕРЕСЕЧЕНИИ С АВТОДОРОГОЙ "ТЮМЕНЬ-БЫКОВО" ДО АВТОДОРОГИ "ТЮМЕНЬ-КРИВОДАНОВА"
ПРЕДЛОЖЕНИЕ ПО УСТАНОВЛЕНИЮ ПУБЛИЧНЫХ СЕРВИТУТОВ**



Основные решения проекта межевания территории

Межевание осуществляется на основе сведений о земельных участках, полученных в филиале ФГБУ «Федеральная кадастровая палата Федеральной службы государственной регистрации, кадастра и картографии» по Тюменской области.

Подготовка проекта межевания осуществляется в целях определения местоположения границ, образуемых и изменяемых земельных участков для размещения линейного объекта транспортной инфраструктуры регионального значения «Строительство окружной автомобильной дороги г. Тюмени на участке от автомобильной дороги Тюмень – Ханты-Мансийск через Тобольск, Сургут, Нефтеюганск до автомобильной дороги Тюмень – Боровский - Богандинский. (дополнительные работы). III Пусковой комплекс. Участок от транспортной развязки на пересечении с автодорогой «Тюмень - Быково» до автодороги «Тюмень - Криводанова», а также строительства новых инженерных коммуникаций.

Характеристика проектируемой территории

Границы проектируемой территории

Граница межевания территории имеет замкнутый контур и принята по границам красных линий, установленных в проекте планировки территории 8-го – «Антипинский» - планировочного района, утвержденного постановлением Администрации города Тюмени от 26.12.2014 № 177 «Об утверждении проекта планировки территории планировочного района № 8 - Антипинский».

Граница межевания территории представлена на рисунке 1.

Координаты поворотных точек приведены в таблице 2.

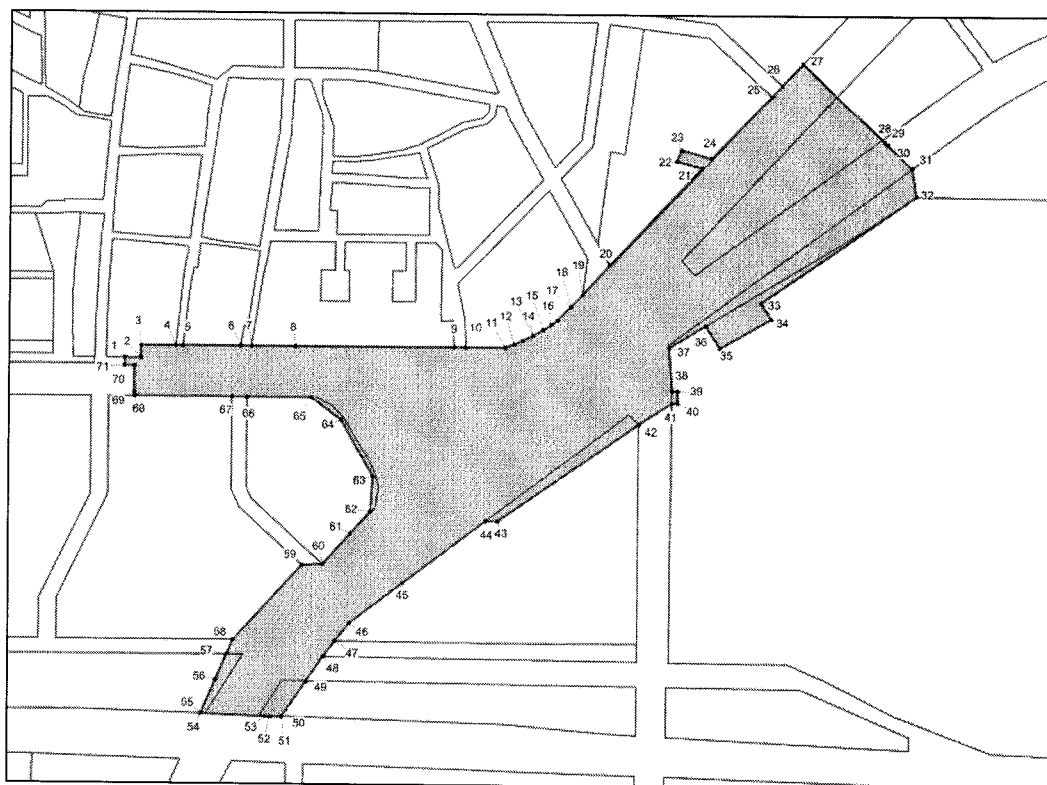


Рисунок 1 – Граница межевания территории

Таблица 2 – Координаты поворотных точек границы межевания

№ точки	Координаты поворотных точек	
	X	Y
1	333566,28	1475540,09
2	333566,24	1475567,62
3	333587,36	1475567,65
4	333587,60	1475626,86
5	333587,58	1475638,93
6	333587,41	1475737,60
7	333587,42	1475755,84
8	333587,36	1475831,91
9	333587,52	1476101,22
10	333587,53	1476121,23
11	333587,55	1476187,90
12	333593,36	1476203,46
13	333599,64	1476217,81
14	333608,35	1476235,20
15	333618,13	1476252,18
16	333626,66	1476265,28
17	333634,57	1476275,84
18	333657,72	1476298,51
19	333677,96	1476318,04
20	333728,43	1476363,96
21	333894,19	1476519,71
22	333905,36	1476476,19
23	333923,86	1476484,55
24	333910,76	1476535,59
25	334016,63	1476637,05
26	334034,92	1476654,10
27	334072,29	1476688,91
28	333939,60	1476827,68
29	333935,78	1476832,77
30	333935,30	1476832,16
31	333895,26	1476874,03
32	333847,60	1476881,21
33	333666,04	1476621,02
34	333638,96	1476638,16
35	333589,00	1476552,05
36	333627,01	1476527,37

№ точки	Координаты поворотных точек	
	X	Y
37	333589,28	1476465,45
38	333515,84	1476471,18
39	333515,77	1476480,38
40	333495,18	1476480,50
41	333495,27	1476471,03
42	333458,66	1476414,89
43	333290,74	1476176,65
44	333291,06	1476156,47
45	333184,12	1476016,17
46	333115,05	1475925,55
47	333084,72	1475901,66
48	333057,99	1475881,19
49	333015,12	1475852,16
50	332955,96	1475812,12
51	332954,42	1475811,42
52	332955,14	1475791,62
53	332955,64	1475782,97
54	332959,57	1475672,94
55	332960,12	1475673,18
56	333017,14	1475697,93
57	333060,42	1475716,72
58	333085,44	1475727,58
59	333213,69	1475844,54
60	333215,31	1475879,85
61	333268,51	1475927,05
62	333306,35	1475960,66
63	333366,42	1475964,87
64	333462,73	1475909,97
65	333500,78	1475858,90
66	333500,93	1475748,66
67	333500,96	1475723,66
68	333501,19	1475556,49
69	333507,93	1475556,50
70	333552,85	1475556,56
71	333553,05	1475539,90

Сведения об исходных земельных участках

В границы межевания территории входят земельные участки и части земельных участков, поставленные на государственный кадастровый учет для

размещения объектов инженерной и транспортной инфраструктуры, жилых строений, а также для сельскохозяйственного производства.

В границы проектирования попадают земельные участки, находящиеся в государственной, муниципальной, частной собственности, участки в долгосрочной и краткосрочной аренде, в постоянном (бессрочном) пользовании, а также участки, права на которые не зарегистрированы в установленном законом порядке.

Сведения об изменяемых земельных участках представлены в таблице 3

Таблица 3. - Сведения об изменяемых земельных участках

№ п/п	Кадастровый номер земельного участка по сведениям ГКН	Площадь (кв. м)	Категория земель	Вид разрешенного использования	Правообладатель (правообладатели)	Ограничение (обременение) права
1	72:23:0222001:7139 (временный характер)	29777	земли населенных пунктов	для размещения площадки по временному складированию снега (без права капитального строительства)	права не зарегистрированы	безвозмездное пользование МКУ «Служба заказчика по благоустройству Ленинского административного округа города Тюмени» (договор от 09.05.2016)
2	72:23:0222001:6620	59310	земли населенных пунктов	для строительства центра технического обслуживания и стоянки для большегрузных автомобилей	права не зарегистрированы	аренда (с 14.09.2012 по 05.04.2015), ООО «ТЭС» (№ 72-72-01/422/2012-010 от 14.09.2012)
3	72:23:0000000:11533	34209	земли населенных пунктов	для размещения кольцевого водовода по объекту: «Строительство кольцевого водовода г. Тюмень»	постоянное (бессрочное) пользование, Государственное казенное учреждение Тюменской области «Дирекция коммунально-хозяйственного строительства» (№ 72-72-01/423/2013-291 от 10.09.2013)	-

№ п/п	Кадастровый номер земельного участка по сведениям ГКН	Площадь (кв. м)	Категория земель	Вид разрешенного использования	Правообладатель (правообладатели)	Ограничение (обременение) права
4	72:23:0000000:195	125003	земли населенных пунктов	для строительства внешних сетей (производственный водопровод, производственная канализация, дождевая канализация, бытовая канализация, сети связи) и автомобильной дороги	права не зарегистрированы	аренда (с 10.05.2011 по 09.02.2017), ООО «УГМК-Сталь» (№ 72-72-01/197/2011-022 от 10.05.2011); ипотека (с 27.04.2015 по 17.04.2019), АО «Газпромбанк» (№ 72-72/001-72/001/051/2015-1460/1 от 27.04.2015)
5	72:23:0223001:1162	34137	земли населенных пунктов	для размещения объектов инженерной инфраструктуры. для размещения объектов инженерно-технического обеспечения зданий, сооружений, допустимых к размещению в соответствии с требованиями санитарного законодательства Российской Федерации	собственность, Публичное акционерное общество «Птицефабрика «Боровская» имени А.А. Созонова» (№ 72-72-01/624/2014-082 от 09.12.2014)	-
6	72:23:0222001:8302	104724	земли населенных пунктов	для сельскохозяйственного производства	собственность, Публичное акционерное общество «Птицефабрика «Боровская» имени А.А. Созонова» (№ 72-72/001-72/001/081/2015-1760/1 от 03.08.2015)	-
7	72:23:0000000:10	1386	земли населенных пунктов	под воздушную линию электропередачи ВЛ-110 кВ «ТТЭЦ I-Монтажная I-II»	права не зарегистрированы	аренда (с 17.09.2009 по 05.03.2019), АО «Тюменьэнерго» (№ 72-72-01/274/2009-208 от 21.09.2009)
8	72:23:0000000:57	374	земли населенных пунктов	под электросетевой комплекс ВЛ-10 кВ ф. Зайково с ВЛ-0,4 кВ от ПС 110/10 кВ «Монтажная»	права не зарегистрированы	аренда (с 11.01.2008 по 15.05.2017), АО «Тюменьэнерго» (№ 72-72-01/293/2007-246 от 11.01.2008)

№ п/п	Кадастровый номер земельного участка по сведениям ГКН	Площадь (кв. м)	Категория земель	Вид разрешенного использования	Правообладатель (правообладатели)	Ограничение (обременение) права
9	72:23:0223001:1228	16766	земли населенных пунктов	для размещения объекта инженерной инфраструктуры (объектов коммунального обслуживания населения (по объектам «Тюмень. Строительство КОС 3 очередь», «г. Тюмень. КОС. Контактные резервуары», «г. Тюмень. КОС. Станция ультрафиолетового обеззараживания сточных вод. Установка УФО», «г. Тюмень. Реконструкция и расширение КОС. 2-ая очередь (блок доочистки, блок обеззараживания)»))	постоянное (бессрочное) пользование, Государственное казенное учреждение Тюменской области «Дирекция коммунально-хозяйственного строительства» (№ 72-72/001-72/001/152/2015-5364/1 от 28.12.2015)	-
10	72:23:0000000:108	36311	земли населенных пунктов	для строительства водовода для водоснабжения п. Антипино	постоянное (бессрочное) пользование, Государственное казенное учреждение Тюменской области «Дирекция коммунально-хозяйственного строительства» (№ 72-72/001-72/001/100/2015-992/1 от 12.01.2016)	-
11	72:23:0223001:145	546769	земли населенных пунктов	под нежилые строения городских очистных сооружений	собственность, Муниципальное образование городской округ город Тюмень (№ 72-72-01/272/2006-271 от 29.03.2007)	-
12	72:23:0222001:6639 (временный характер)	4472	земли населенных пунктов	для размещения водопровода	права не зарегистрированы	-

№ п/п	Кадастровый номер земельного участка по сведениям ГКН	Площадь (кв. м)	Категория земель	Вид разрешенного использования	Правообладатель (правообладатели)	Ограничение (обременение) права
13	72:23:0222001:1711	9134	земли населенных пунктов	для строительства сетей газоснабжения	постоянное (бессрочное) пользование, Департамент городского хозяйства Администрации города Тюмени (№ 72-72-01/143/2011-035 от 03.05.2011)	-
14	72:23:0223001:1196	421927	земли населенных пунктов	для сельскохозяйственного производства	собственность, Публичное акционерное общество «Птицефабрика «Боровская» имени А.А. Созонова» (№ 72-72/001-72/001/081/2015-1756/1 от 03.08.2015)	-
15	72:23:0223001:178	11	земли населенных пунктов	занятого электросетевым комплексом от ПС 110/10 кВ Моторный завод/ЖБИ-3 /Монтажная с ЛЭП 10/0,4 кВ- Очистные сооружения	права не зарегистрированы	-
16	72:23:0000000:169	571	земли населенных пунктов	под газопровод	права не зарегистрированы	аренда (с 26.08.2014 по 18.08.2059), ООО «Электропроект АКТИВ» (№ 72-72-01/431/2014-116 от 26.08.2014); ипотека (с 21.08.2015 по 27.07.2019), ОАО «АБ «РОССИЯ» (№ 72-72/001-72/001/088/2015-4549/1 от 21.08.2015)
17	72:23:0223001:206	194479	земли населенных пунктов	земли сельскохозяйственного назначения	общая - долевая собственность	-
18	72:23:0223001:1302 (временный характер)	25110	земли населенных пунктов	земли сельскохозяйственного назначения	права не зарегистрированы	-

№ п/п	Кадастровый номер земельного участка по сведениям ГКН	Площадь (кв. м)	Категория земель	Вид разрешенного использования	Правообладатель (правообладатели)	Ограничение (обременение) права
19	72:23:0223001:93	127687	земли населенных пунктов	для размещения объектов инженерной инфраструктуры; для размещения объектов инженерно-технического обеспечения зданий, сооружений, допустимых к размещению в соответствии с требованиями санитарного законодательства Российской Федерации	собственность, Публичное акционерное общество «Птицефабрика «Боровская» имени А.А. Сосонова» (№ 72-72-01/175/2006-027 от 13.03.2009)	-

Примечание:

1. Сведения о правах и ограничениях (обременениях) на земельный участок указаны по состоянию на апрель 2016, в соответствии со сведениями из Единого государственного реестра прав на недвижимое имущество и сделок с ним.

Границы земельных участков, полностью или частично попадающих в границы межевания территории, поставленные на государственный кадастровый учет - для строительства окружной автомобильной дороги г. Тюмени на участке от автомобильной дороги Тюмень – Ханты-Мансийск через Тобольск, Сургут, Нефтеюганск до автомобильной дороги Тюмень – Боровский – Богандинский». III пусковой комплекс. Участок от транспортной развязки на пересечении с автодорогой «Тюмень - Быково» до автодороги «Тюмень - Криводанова», сохраняются без изменений и обозначены в графической части как существующие земельные участки.

Также к существующим земельным участкам отнесены земельные участки, расположенные в границах межевания территории, с кадастровыми номерами 72:23:0222001:8301, 72:23:0223001:1197, 72:23:0223001:1301, 72:23:0223001:1303.

Сведения о существующих земельных участках представлены в таблице 4.

Таблица 4 - Сведения о существующих земельных участках

№ п/п	Кадастровый номер земельного участка по сведениям ГКН	Площадь (кв. м)	Категория земель	Вид разрешенного использования	Правообладатель (правообладатели)	Ограничение (обременение) права
-------	---	-----------------	------------------	--------------------------------	-----------------------------------	---------------------------------

№ п/п	Кадастровый номер земельного участка по сведениям ГКН	Площадь (кв. м)	Категория земель	Вид разрешенного использования	Правообладатель (правообладатели)	Ограничение (обременение) права
1	72:23:0000000:9439	76851	земли населенных пунктов	для строительства окружной автомобильной дороги г. Тюмени на участке от автомобильной дороги Тюмень-Ханты-Мансийск через Тобольск, Сургут, Нефтеюганск до автомобильной дороги Тюмень-Боровский-Богандинский 3 пусковой комплекс	собственность, субъект Российской Федерации Тюменская область (№ 72-72-01/458/2013-345 от 09.10.2013)	постоянное (бессрочное) пользование, Государственное казенное учреждение Тюменской области «Управление автомобильных дорог» (№ 72-72-01/325/2012-476 от 23.08.2012)
2	72:23:0222001:8301	69291	земли населенных пунктов	для размещения торговых объектов; для размещения объектов инженерно-технического обеспечения зданий, сооружений, допустимых к размещению в соответствии с требованиями санитарного законодательства Российской Федерации	собственность, Публичное акционерное общество «Птицефабрика «Боровская» имени А.А. Созонова» (№ 72-72/001-72/001/081/2015-1759/1 от 03.08.2015)	-
3	72:23:0223001:1197	86762	земли населенных пунктов	для размещения торговых объектов, допустимых к размещению в соответствии с требованиями санитарного законодательства Российской Федерации; для размещения объектов инженерно-технического обеспечения зданий, сооружений, допустимых к размещению в соответствии с требованиями санитарного законодательства Российской Федерации	собственность, Публичное акционерное общество «Птицефабрика «Боровская» имени А.А. Созонова» (№ 72-72/001-72/001/081/2015-1759/1 от 03.08.2015)	-

№ п/п	Кадастровый номер земельного участка по сведениям ГКН	Площадь (кв. м)	Категория земель	Вид разрешенного использования	Правообладатель (правообладатели)	Ограничение (обременение) права
4	72:23:0223001:1301	5110	земли населенных пунктов	земли сельскохозяйственного назначения	собственность, Гагина Анастасия Афонасьевна (№ 72-72/001-72/001/052/2016-1055/1 от 02.03.2016)	-
5	72:23:0223001:1303	419	земли населенных пунктов	земли сельскохозяйственного назначения	собственность, Гагина Анастасия Афонасьевна (№ 72-72/001-72/001/052/2016-1054/1 от 02.03.2016)	-

Примечание:

1. Сведения о правах и ограничениях (обременениях) на земельный участок указаны по состоянию на апрель 2016, в соответствии со сведениями из Единого государственного реестра прав на недвижимое имущество и сделок с ним.

Сведения об образуемых земельных участках

Вид разрешенного использования образуемых земельных участков - для строительства окружной автомобильной дороги г. Тюмени на участке от автомобильной дороги Тюмень – Ханты-Мансийск через Тобольск, Сургут, Нефтеюганск до автомобильной дороги Тюмень – Боровский - Богандинский. III Пусковой комплекс.

Все земельные участки в границах межевания территории будут относиться к территориям общего пользования. Земельные участки образуются при разделе, объединении, перераспределении земельных участков, разделе с сохранением исходного земельного участка в измененных границах, а также из земель, находящихся в государственной или муниципальной собственности.

В результате межевания в границах рассматриваемой территории образовано 59 земельных участков, в том числе из неразграниченных земель, сведения о которых указаны в таблице 5.

Координаты поворотных точек границ, образуемых земельных участков в границах межевания территории приведены в ведомости координат.

Таблица 5 - Ведомость образуемых земельных участков

№ п/п	№ ЗУ на Чертеже	Обозначение образуемого земельного участка	Площадь, кв. м	Примечание
1	1*	:ЗУ1	11867,91	
2	2*	:ЗУ2	1087,87	
3	3*	:ЗУ3	646,02	
4	4*	:ЗУ4	3555,60	
5	5*	72:23:0223001:93:ЗУ1	32147,83	изъятие
6	6*	:ЗУ6	9118,99	
7	7*	:ЗУ7	695,29	
8	8*	:ЗУ8	1,52	
9	9	:ЗУ9	4790,76	
10	10	72:23:0223001:93:ЗУ2	5664,61	изъятие

№ п/п	№ ЗУ на Чертеже	Обозначение образуемого земельного участка	Площадь, кв. м	Примечание
11	11	:ЗУ11	193,18	
12	12	:ЗУ12	33,92	
13	13	:ЗУ13	110,89	
14	14	:ЗУ14	3,85	
15	15	:ЗУ15	2,73	
16	16*	72:23:0222001:7139:ЗУ1	1144,48	
17	17*	72:23:0222001:8302:ЗУ1	1512,23	изъятие
18	18*	72:23:0222001:8302:ЗУ2	123,40	изъятие
19	19*	72:23:0222001:8302:ЗУ3	515,99	изъятие
20	20*	72:23:0000000:10:ЗУ1	123,08	
21	21*	72:23:0000000:57:ЗУ1	16,36	
22	22	72:23:0000000:57:ЗУ2	4,04	
23	23*	72:23:0222001:6620:ЗУ1	1297,13	
24	24	72:23:0222001:6620:ЗУ2	5957,91	
25	25*	72:23:0000000:108:ЗУ1	3271,84	
26	26*	72:23:0222001:1711:ЗУ1	527,06	
27	27*	72:23:0223001:1196:ЗУ1	4803,63	изъятие
28	28	72:23:0223001:1196:ЗУ2	8606,98	изъятие
29	29*	72:23:0222001:6639:ЗУ1	80,49	
30	30	72:23:0222001:6639:ЗУ2	513,99	
31	31*	72:23:0000000:169:ЗУ1	11,52	
32	32	72:23:0000000:11533:ЗУ1	42,34	
33	33*	72:23:0000000:11533:ЗУ2	120,25	
34	34*	72:23:0000000:195:ЗУ1	2319,01	
35	35*	72:23:0000000:195:ЗУ2	1766,89	
36	36	72:23:0000000:195:ЗУ3	31,51	
37	37	72:23:0000000:195:ЗУ4	75,42	
38	38	72:23:0000000:195:ЗУ5	52,83	
39	39*	72:23:0223001:1162:ЗУ1	4753,49	изъятие
40	40	72:23:0223001:1162:ЗУ2	13886,07	изъятие
41	41	72:23:0223001:1162:ЗУ3	116,34	изъятие
42	42*	72:23:0223001:145:ЗУ1	29,40	
43	43*	72:23:0223001:145:ЗУ2	1497,89	
44	44	72:23:0223001:145:ЗУ3	405,42	
45	45	72:23:0223001:145:ЗУ4	656,98	
46	46	72:23:0223001:145:ЗУ5	192,12	
47	47	72:23:0223001:1228:ЗУ1	270,92	
48	48	72:23:0223001:178:ЗУ1	6,54	
49	49	72:23:0223001:1302:ЗУ1	700,06	изъятие
50	50	72:23:0223001:206:ЗУ1	2478,88	изъятие
51	51*	:ЗУ5	1200,06	
52	52*	:ЗУ10	438,96	
53	53*	72:23:0222001:8302:ЗУ4	24,82	изъятие
54	54*	72:23:0223001:1162:ЗУ4	24,83	изъятие
55	55*	72:23:0223001:145:ЗУ6	46,45	изъятие
56	56*	:ЗУ16	237,92	

№ п/п	№ ЗУ на Чертеже	Обозначение образуемого земельного участка	Площадь, кв. м	Примечание
57	57*	:ЗУ17	4079,17	
58	58	72:23:0222001:8302:ЗУ5	951,24	изъятие
59	59*	72:23:0222001:8302:ЗУ6	19,70	изъятие

Примечание:

* - земельные участки, образуемые в границах межевания территории, для строительства окружной автомобильной дороги г. Тюмени на участке от автомобильной дороги Тюмень – Ханты-Мансийск через Тобольск, Сургут, Нефтеюганск до автомобильной дороги Тюмень – Боровский – Богандинский. III Пусковой комплекс. Участок от транспортной развязки на пересечении с автодорогой «Тюмень - Быково» до автодороги «Тюмень - Криводанова».

Образуемые и существующие земельные участки, предлагаемые к изъятию, указаны в таблице 5 и таблице 6 соответственно.

Таблица 6 - Ведомость земельных участков, подлежащих изъятию

№ п/п	Кадастровый номер земельного участка по сведениям ГКН	Площадь, кв. м	Вид разрешенного использования	Правообладатель (правообладатели)
1	72:23:0222001:8301	69291	для размещения торговых объектов; для размещения объектов инженерно - технического обеспечения зданий, сооружений, допустимых к размещению в соответствии с требованиями санитарного законодательства Российской Федерации	собственность, Публичное акционерное общество «Птицефабрика «Боровская» имени А.А. Созонова» (№ 72-72/001-72/001/081/2015-1759/1 от 03.08.2015)
2	72:23:0223001:1197	86762	для размещения торговых объектов, допустимых к размещению в соответствии с требованиями санитарного законодательства Российской Федерации; для размещения объектов инженерно-технического обеспечения зданий, сооружений, допустимых к размещению в соответствии с требованиями санитарного законодательства Российской Федерации	собственность, Публичное акционерное общество «Птицефабрика «Боровская» имени А.А. Созонова» (№ 72-72/001-72/001/081/2015-1759/1 от 03.08.2015)
3	72:23:0223001:1301	5110	земли сельскохозяйственного назначения	собственность, Гагина Анастасия Афонасьевна (№ 72-72/001-72/001/052/2016-1055/1 от 02.03.2016)
4	72:23:0223001:1303	419	земли сельскохозяйственного назначения	собственность, Гагина Анастасия Афонасьевна (№ 72-72/001-72/001/052/2016-1054/1 от 02.03.2016)

Публичные сервитуты

В отношении земельных участков в границах межевания территории, действующие публичные сервитуты отсутствуют.

Проектом межевания территории предлагается установление публичных сервитутов в соответствии с чертежом «Предложение по установлению публичных сервитутов».

Координаты поворотных точек границ предлагаемых к установке публичных сервитутов совпадают с границами земельных участков в границах межевания территории и приведены в ведомости координат.

**Ведомость координат поворотных точек границ
образуемых земельных участков**

Номер точки	X	Y	Дирекционный угол	Длина	Площадь, кв. м
Участок 1* (:ЗУ1)					
1	333548,28	1475556,56	90° 0' 0"	4,6	11867,91
2	333552,88	1475556,56	91° 0' 8"	161,8	
3	333550,05	1475718,31	75° 42' 8"	8,5	
4	333552,15	1475726,55	35° 58' 15"	10,5	
5	333560,61	1475732,69	15° 37' 58"	21,2	
6	333580,98	1475738,39	92° 39' 33"	54,1	
7	333578,47	1475792,43	90° 11' 26"	273,3	
8	333577,56	1476065,68	358° 47' 42"	9,5	
9	333587,07	1476065,48	89° 33' 51"	7,9	
10	333587,13	1476073,37	180° 5' 14"	13,1	
11	333574,01	1476073,35	180° 6' 19"	5,4	
12	333568,58	1476073,34	88° 42' 28"	4,0	
13	333568,67	1476077,33	0° 6' 23"	5,4	
14	333574,05	1476077,34	0° 7' 52"	13,1	
15	333587,16	1476077,37	89° 36' 24"	5,8	
16	333587,20	1476083,20	90° 0' 0"	0,3	
17	333587,51	1476083,20	89° 58' 5"	18,0	
18	333587,52	1476101,22	90° 0' 0"	3,1	
19	333587,52	1476104,29	158° 15' 36"	6,9	
20	333581,10	1476106,85	101° 54' 24"	16,2	
21	333577,76	1476122,69	83° 16' 36"	15,0	
22	333579,52	1476137,62	92° 13' 38"	14,2	
23	333578,97	1476151,76	74° 8' 59"	31,4	
24	333587,55	1476181,98	90° 0' 0"	5,9	
25	333587,55	1476187,90	90° 2' 45"	12,4	
26	333587,54	1476200,33	100° 38' 13"	4,0	
27	333586,80	1476204,27	248° 42' 4"	19,1	
28	333579,88	1476186,52	252° 53' 18"	24,2	
29	333572,75	1476163,36	255° 4' 6"	20,5	
30	333567,47	1476143,56	257° 52' 13"	29,9	
31	333561,19	1476114,34	261° 49' 5"	37,5	
32	333555,85	1476077,20	263° 45' 48"	33,0	
33	333552,27	1476044,44	266° 27' 27"	49,5	
34	333549,21	1475995,01	269° 35' 41"	60,8	
35	333548,78	1475934,22	295° 40' 40"	9,0	
36	333552,66	1475926,15	261° 27' 23"	24,7	
37	333548,99	1475901,72	262° 8' 48"	5,3	
38	333548,27	1475896,50	270° 0' 14"	144,8	
39	333548,28	1475751,73	339° 10' 7"	4,4	
40	333552,38	1475750,17	8° 24' 34"	12,2	
41	333564,42	1475751,95	278° 56' 14"	15,3	

Номер точки	X	Y	Дирекционный угол	Длина	Площадь, кв. м
42	333566,79	1475736,88	191° 28' 6"	17,0	
43	333550,13	1475733,50	203° 54' 17"	2,0	
44	333548,28	1475732,68	87° 24' 34"	219,7	
45	333558,21	1475952,16	180° 28' 10"	2,4	
46	333555,77	1475952,14	270° 28' 10"	2,4	
47	333555,79	1475949,70	0° 28' 10"	2,4	
48	333558,23	1475949,72	268° 33' 1"	393,3	
938	333552,42	1475770,63	269° 31' 19"	10,8	
937	333552,33	1475759,84	357° 1' 34"	10,8	
940	333563,11	1475759,28	88° 17' 5"	11,0	
939	333563,44	1475770,30	96° 19' 7"	103,4	
935	333552,06	1475873,07	269° 31' 19"	10,8	
934	333551,97	1475862,28	357° 1' 34"	10,8	
933	333562,75	1475861,72	88° 17' 5"	11,0	
936	333563,08	1475872,74	267° 19' 12"	316,5	
Участок 2* (:3У2)					
49	333544,73	1475556,55	90° 2' 45"	174,5	1087,87
50	333544,59	1475731,03	204° 3' 26"	3,1	
51	333541,79	1475729,78	230° 57' 29"	5,9	
52	333538,10	1475725,23	256° 38' 24"	17,1	
53	333534,16	1475708,64	282° 18' 11"	12,7	
54	333536,86	1475696,26	262° 24' 35"	8,6	
55	333535,73	1475687,78	90° 0' 0"	2,8	
56	333538,52	1475687,78	270° 26' 43"	131,2	
57	333539,54	1475556,54	0° 6' 37"	5,2	
Участок 3* (:3У3)					
58	333544,57	1475753,13	90° 2' 40"	115,9	646,02
59	333544,48	1475869,00	262° 8' 9"	9,1	
60	333543,23	1475859,95	262° 41' 21"	41,3	
61	333537,97	1475818,95	266° 3' 20"	24,0	
62	333536,32	1475795,02	270° 26' 13"	27,5	
63	333536,53	1475767,50	283° 33' 17"	8,7	
64	333538,56	1475759,08	309° 3' 11"	6,8	
65	333542,86	1475753,78	339° 11' 14"	1,8	
Участок 4* (:3У4)					
66	333535,48	1475556,54	90° 24' 24"	128,2	3555,60
67	333534,57	1475684,70	180° 18' 21"	28,1	
68	333506,47	1475684,55	270° 44' 27"	92,0	
69	333507,66	1475592,55	270° 25' 44"	36,1	
70	333507,93	1475556,50	0° 4' 59"	27,6	
Участок 5* (72:23:0223001:93:3У1)					
91	333308,83	1476179,76	0° 23' 58"	10,0	32147,83

Номер точки	X	Y	Дирекционный угол	Длина	Площадь, кв. м
98	333318,87	1476179,83	0° 33' 30"	5,1	
99	333324,00	1476179,88	0° 30' 24"	21,5	
932	333345,48	1476180,07	9° 0' 41"	2,3	
931	333347,75	1476180,43	0° 29' 23"	17,5	
73	333365,29	1476180,58	0° 29' 15"	41,1	
74	333406,42	1476180,93	0° 4' 1"	94,0	
75	333500,45	1476181,04	92° 2' 54"	51,5	
76	333498,61	1476232,48	83° 36' 27"	65,5	
77	333505,90	1476297,55	70° 32' 46"	69,2	
78	333528,94	1476362,78	69° 29' 35"	12,2	
79	333533,23	1476374,25	63° 38' 47"	32,7	
80	333547,74	1476403,54	63° 32' 22"	2,4	
81	333548,83	1476405,73	52° 35' 40"	4,9	
82	333551,82	1476409,64	52° 31' 11"	19,0	
83	333563,36	1476424,69	52° 30' 54"	50,9	
84	333594,32	1476465,06	175° 34' 30"	5,1	
85	333589,28	1476465,45	175° 32' 19"	73,7	
86	333515,84	1476471,18	180° 25' 4"	20,6	
87	333495,27	1476471,03	236° 53' 53"	24,3	
88	333481,99	1476450,66	267° 57' 5"	38,3	
89	333480,62	1476412,36	249° 42' 31"	14,9	
90	333475,44	1476398,35	232° 41' 6"	274,8	
Участок 6* (:ЗУ6)					
103	333935,30	1476832,16	133° 43' 37"	37,6	9118,99
104	333909,34	1476859,30	232° 37' 44"	159,2	
105	333812,71	1476732,78	322° 49' 42"	14,4	
106	333824,21	1476724,06	232° 33' 2"	81,5	
107	333774,67	1476659,38	246° 27' 9"	8,4	
108	333771,31	1476651,67	254° 23' 37"	10,4	
109	333768,50	1476641,61	234° 17' 57"	12,3	
110	333761,35	1476631,66	246° 2' 44"	14,1	
111	333755,61	1476618,74	235° 43' 29"	23,9	
112	333742,15	1476598,99	236° 54' 31"	31,0	
113	333725,20	1476572,98	242° 25' 54"	20,2	
114	333715,86	1476555,09	205° 36' 42"	11,3	
115	333705,68	1476550,21	222° 55' 59"	6,1	
116	333701,23	1476546,07	238° 37' 2"	7,5	
117	333697,32	1476539,66	250° 31' 4"	8,3	
118	333694,55	1476531,83	261° 32' 5"	8,2	
119	333693,34	1476523,70	272° 4' 15"	7,2	
120	333693,60	1476516,51	232° 53' 30"	4,3	
121	333690,99	1476513,06	52° 49' 20"	50,7	
122	333721,60	1476553,42	53° 9' 1"	118,8	
123	333792,82	1476648,45	52° 56' 48"	67,5	

Номер точки	X	Y	Дирекционный угол	Длина	Площадь, кв. м
124	333833,50	1476702,33	51° 53' 58"	17,6	
125	333844,36	1476716,18	51° 56' 6"	25,4	
126	333860,03	1476736,19	51° 58' 3"	60,3	
127	333897,20	1476783,71	222° 3' 46"	65,3	
128	333848,74	1476739,98	104° 2' 10"	0,1	
129	333848,72	1476740,06	134° 59' 59"	0,1	
130	333848,67	1476740,11	159° 26' 38"	0,1	
131	333848,59	1476740,14	203° 11' 54"	0,1	
132	333848,52	1476740,11	225° 0' 0"	0,1	
133	333848,47	1476740,06	249° 26' 38"	0,1	
134	333848,44	1476739,98	293° 11' 54"	0,1	
135	333848,47	1476739,91	315° 0' 0"	0,1	
136	333848,52	1476739,86	336° 48' 5"	0,1	
137	333848,59	1476739,83	20° 33' 21"	0,1	
138	333848,67	1476739,86	44° 59' 59"	0,1	
139	333848,72	1476739,91	266° 45' 37"	8,0	
140	333848,27	1476731,96	17° 27' 13"	4,8	
141	333852,85	1476733,40	126° 10' 43"	7,0	
142	333848,74	1476739,02	47° 5' 49"	127,2	
Участок 7* (:3У7)					
143	333653,50	1476578,82	73° 35' 51"	7,6	695,29
144	333655,64	1476586,09	73° 37' 49"	11,3	
145	333658,83	1476596,95	73° 20' 58"	15,7	
146	333663,34	1476612,03	174° 51' 46"	8,2	
147	333655,22	1476612,76	195° 6' 44"	16,5	
148	333639,26	1476608,45	267° 31' 22"	39,8	
149	333637,54	1476568,69	267° 25' 59"	2,9	
150	333637,41	1476565,79	44° 33' 21"	0,9	
151	333638,06	1476566,43	50° 31' 26"	7,6	
152	333642,87	1476572,27	50° 18' 41"	6,3	
153	333646,87	1476577,09	50° 21' 58"	6,0	
154	333650,68	1476581,69	314° 16' 6"	1,7	
155	333651,84	1476580,50	314° 39' 24"	2,4	
Участок 8* (:3У8)					
156	333660,37	1476553,68	349° 41' 42"	0,1	1,52
157	333660,48	1476553,66	333° 26' 5"	0,1	
158	333660,58	1476553,61	311° 11' 9"	0,1	
159	333660,65	1476553,53	299° 3' 16"	0,1	
160	333660,70	1476553,44	280° 18' 17"	0,1	
161	333660,72	1476553,33	259° 41' 42"	0,1	
162	333660,70	1476553,22	243° 26' 5"	0,1	
163	333660,65	1476553,12	228° 48' 50"	0,1	
164	333660,58	1476553,04	206° 33' 54"	0,1	

Номер точки	X	Y	Дирекционный угол	Длина	Площадь, кв. м
165	333660,48	1476552,99	185° 11' 39"	0,1	
166	333660,37	1476552,98	174° 48' 20"	0,1	
167	333660,26	1476552,99	150° 56' 43"	0,1	
168	333660,17	1476553,04	134° 59' 59"	0,1	
169	333660,09	1476553,12	116° 33' 54"	0,1	
170	333660,04	1476553,22	100° 18' 17"	0,1	
171	333660,02	1476553,33	79° 41' 42"	0,1	
172	333660,04	1476553,44	60° 56' 43"	0,1	
173	333660,09	1476553,53	45° 0' 0"	0,1	
174	333660,17	1476553,61	29° 3' 16"	0,1	
175	333660,26	1476553,66	121° 57' 19"	12,2	
176	333653,81	1476564,00	349° 41' 42"	0,1	
177	333653,92	1476563,98	333° 26' 5"	0,1	
178	333654,02	1476563,93	311° 11' 9"	0,1	
179	333654,09	1476563,85	296° 33' 54"	0,1	
180	333654,14	1476563,75	281° 18' 35"	0,1	
181	333654,16	1476563,65	264° 48' 20"	0,1	
182	333654,15	1476563,54	239° 2' 10"	0,1	
183	333654,09	1476563,44	233° 7' 48"	0,1	
184	333654,03	1476563,36	206° 33' 54"	0,1	
185	333653,93	1476563,31	185° 11' 39"	0,1	
186	333653,82	1476563,30	174° 48' 20"	0,1	
187	333653,71	1476563,31	155° 33' 21"	0,1	
188	333653,60	1476563,36	131° 11' 9"	0,1	
189	333653,53	1476563,44	111° 48' 5"	0,1	
190	333653,49	1476563,54	100° 18' 17"	0,1	
191	333653,47	1476563,65	84° 17' 21"	0,1	
192	333653,48	1476563,75	63° 26' 5"	0,1	
193	333653,53	1476563,85	48° 48' 50"	0,1	
194	333653,60	1476563,93	26° 33' 54"	0,1	
195	333653,70	1476563,98	47° 40' 40"	57,4	
196	333692,32	1476606,39	349° 41' 42"	0,1	
197	333692,43	1476606,37	330° 56' 43"	0,1	
198	333692,52	1476606,32	318° 48' 50"	0,1	
199	333692,60	1476606,25	296° 33' 54"	0,1	
200	333692,65	1476606,15	280° 18' 17"	0,1	
201	333692,67	1476606,04	259° 41' 42"	0,1	
202	333692,65	1476605,93	243° 26' 5"	0,1	
203	333692,60	1476605,83	221° 11' 9"	0,1	
204	333692,52	1476605,76	209° 3' 16"	0,1	
205	333692,43	1476605,71	190° 18' 17"	0,1	
206	333692,32	1476605,69	169° 41' 42"	0,1	
207	333692,21	1476605,71	153° 26' 5"	0,1	

Номер точки	X	Y	Дирекционный угол	Длина	Площадь, кв. м	
208	333692,11	1476605,76	138° 48' 50"	0,1		
209	333692,03	1476605,83	116° 33' 54"	0,1		
210	333691,98	1476605,93	95° 11' 39"	0,1		
211	333691,97	1476606,04	84° 48' 20"	0,1		
212	333691,98	1476606,15	63° 26' 5"	0,1		
213	333692,03	1476606,25	41° 11' 9"	0,1		
214	333692,11	1476606,32	26° 33' 54"	0,1		
215	333692,21	1476606,37	134° 28' 9"	11,4		
216	333684,19	1476614,54	354° 48' 20"	0,1		
217	333684,30	1476614,53	333° 26' 5"	0,1		
218	333684,40	1476614,48	314° 59' 59"	0,1		
219	333684,48	1476614,40	296° 33' 54"	0,1		
220	333684,53	1476614,30	275° 11' 39"	0,1		
221	333684,54	1476614,19	264° 17' 21"	0,1		
222	333684,53	1476614,09	243° 26' 5"	0,1		
223	333684,48	1476613,99	225° 0' 0"	0,1		
224	333684,40	1476613,91	206° 33' 54"	0,1		
225	333684,30	1476613,86	190° 18' 17"	0,1		
226	333684,19	1476613,84	168° 41' 24"	0,1		
227	333684,09	1476613,86	153° 26' 5"	0,1		
228	333683,99	1476613,91	134° 59' 59"	0,1		
229	333683,91	1476613,99	116° 33' 54"	0,1		
230	333683,86	1476614,09	101° 18' 35"	0,1		
231	333683,84	1476614,19	79° 41' 42"	0,1		
232	333683,86	1476614,30	63° 26' 5"	0,1		
233	333683,91	1476614,4	45° 0' 0"	0,1		
234	333683,99	1476614,48	26° 33' 54"	0,1		
235	333684,09	1476614,53	248° 42' 13"	65,3		
Участок 9 (:3У9)						
9	333587,07	1476065,48	178° 47' 42"	9,5	4790,76	
8	333577,56	1476065,68	270° 11' 26"	273,3		
7	333578,47	1475792,43	272° 39' 33"	54,1		
6	333580,98	1475738,39	195° 36' 39"	2,8		
941	333578,26	1475737,63	270° 29' 9"	28,3		
942	333578,50	1475709,34	265° 32' 58"	142,1		
943	333567,47	1475567,62	0° 5' 11"	19,9		
238	333587,36	1475567,65	89° 46' 3"	59,2		
239	333587,60	1475626,86	90° 5' 41"	12,1		
240	333587,58	1475638,93	90° 5' 55"	98,7		
241	333587,41	1475737,60	90° 0' 0"	8,4		
242	333587,41	1475746,00	188° 43' 59"	3,4		
243	333584,09	1475745,49	89° 10' 32"	91,0		
244	333585,40	1475836,53	89° 34' 55"	229,0		
Участок 10 (72:23:0223001:93:3У2)						

Номер точки	X	Y	Дирекционный угол	Длина	Площадь, кв. м
92	333292,84	1476179,63	0° 27' 56"	16,0	5664,61
91	333308,83	1476179,76	52° 41' 6"	274,8	
90	333475,44	1476398,35	69° 42' 31"	14,9	
89	333480,62	1476412,36	87° 57' 5"	38,3	
88	333481,99	1476450,66	236° 53' 12"	42,7	
245	333458,66	1476414,89	234° 49' 20"	287,8	
Участок 11 (:3У11)					
246	333955,56	1476810,99	133° 44' 39"	10,3	193,18
247	333948,42	1476818,45	232° 41' 21"	13,0	
248	333940,54	1476808,11	269° 31' 4"	8,3	
249	333940,47	1476799,79	267° 17' 9"	8,9	
250	333940,05	1476790,93	52° 17' 22"	25,4	
Участок 12 (:3У12)					
251	333945,65	1476821,35	133° 42' 15"	8,8	33,92
252	333939,60	1476827,68	276° 30' 12"	8,9	
253	333940,61	1476818,82	269° 34' 54"	4,1	
254	333940,58	1476814,71	52° 38' 10"	8,4	
Участок 13 (:3У13)					
146	333663,34	1476612,03	73° 12' 52"	3,2	110,89
255	333664,26	1476615,08	165° 25' 10"	3,6	
256	333660,80	1476615,98	169° 30' 30"	0,8	
257	333659,99	1476616,13	172° 40' 58"	2,6	
258	333657,42	1476616,46	178° 1' 30"	1,2	
259	333656,26	1476616,50	182° 55' 50"	2,9	
260	333653,33	1476616,35	186° 48' 47"	13,9	
261	333639,52	1476614,70	267° 37' 4"	6,3	
148	333639,26	1476608,45	15° 6' 44"	16,5	
147	333655,22	1476612,76	354° 51' 46"	8,2	
Участок 14 (:3У14)					
262	333719,36	1476649,88	354° 48' 20"	0,1	3,85
263	333719,47	1476649,87	330° 56' 43"	0,1	
264	333719,56	1476649,82	314° 59' 59"	0,1	
265	333719,64	1476649,74	296° 33' 54"	0,1	
266	333719,69	1476649,64	280° 18' 17"	0,1	
267	333719,71	1476649,53	259° 41' 42"	0,1	
268	333719,69	1476649,42	240° 56' 43"	0,1	
269	333719,64	1476649,33	225° 0' 0"	0,1	
270	333719,56	1476649,25	209° 3' 16"	0,1	
271	333719,47	1476649,20	190° 18' 17"	0,1	
272	333719,36	1476649,18	169° 41' 42"	0,1	
273	333719,25	1476649,20	153° 26' 5"	0,1	
274	333719,15	1476649,25	131° 11' 9"	0,1	
275	333719,08	1476649,33	119° 3' 16"	0,1	
276	333719,03	1476649,42	100° 18' 17"	0,1	

Номер точки	X	Y	Дирекционный угол	Длина	Площадь, кв. м
277	333719,01	1476649,53	79° 41' 42"	0,1	
278	333719,03	1476649,64	63° 26' 5"	0,1	
279	333719,08	1476649,74	48° 48' 50"	0,1	
280	333719,15	1476649,82	26° 33' 54"	0,1	
281	333719,25	1476649,87	146° 32' 42"	11,5	
282	333709,67	1476656,20	349° 41' 42"	0,1	
283	333709,78	1476656,18	330° 56' 43"	0,1	
284	333709,87	1476656,13	318° 48' 50"	0,1	
285	333709,95	1476656,06	296° 33' 54"	0,1	
286	333710,00	1476655,96	280° 18' 17"	0,1	
287	333710,02	1476655,85	259° 41' 42"	0,1	
288	333710,00	1476655,74	240° 56' 43"	0,1	
289	333709,95	1476655,65	224° 59' 59"	0,1	
290	333709,87	1476655,57	209° 3' 16"	0,1	
291	333709,78	1476655,52	190° 18' 17"	0,1	
292	333709,67	1476655,50	169° 41' 42"	0,1	
293	333709,56	1476655,52	153° 26' 5"	0,1	
294	333709,46	1476655,57	135° 0' 0"	0,1	
295	333709,38	1476655,65	119° 3' 16"	0,1	
296	333709,33	1476655,74	95° 11' 39"	0,1	
297	333709,32	1476655,85	84° 48' 20"	0,1	
298	333709,33	1476655,96	63° 26' 5"	0,1	
299	333709,38	1476656,06	41° 11' 9"	0,1	
300	333709,46	1476656,13	26° 33' 54"	0,1	
301	333709,56	1476656,18	44° 41' 40"	47,8	
302	333743,52	1476689,78	349° 41' 42"	0,1	
303	333743,63	1476689,76	330° 56' 43"	0,1	
304	333743,72	1476689,71	314° 59' 59"	0,1	
305	333743,80	1476689,63	296° 33' 54"	0,1	
306	333743,85	1476689,53	281° 18' 35"	0,1	
307	333743,87	1476689,43	259° 41' 42"	0,1	
308	333743,85	1476689,32	243° 26' 5"	0,1	
309	333743,80	1476689,22	225° 0' 0"	0,1	
310	333743,72	1476689,14	209° 3' 16"	0,1	
311	333743,63	1476689,09	185° 11' 39"	0,1	
312	333743,52	1476689,08	174° 48' 20"	0,1	
313	333743,41	1476689,09	153° 26' 5"	0,1	
314	333743,31	1476689,14	134° 59' 59"	0,1	
315	333743,23	1476689,22	116° 33' 54"	0,1	
316	333743,18	1476689,32	95° 11' 39"	0,1	
317	333743,17	1476689,43	84° 17' 21"	0,1	
318	333743,18	1476689,53	63° 26' 5"	0,1	
319	333743,23	1476689,63	45° 0' 0"	0,1	

Номер точки	X	Y	Дирекционный угол	Длина	Площадь, кв. м
320	333743,31	1476689,71	26° 33' 54"	0,1	
321	333743,41	1476689,76	145° 47' 45"	11,4	
322	333733,95	1476696,19	349° 41' 42"	0,1	
323	333734,06	1476696,17	330° 56' 43"	0,1	
324	333734,15	1476696,12	314° 59' 59"	0,1	
325	333734,23	1476696,04	296° 33' 54"	0,1	
326	333734,28	1476695,94	281° 18' 35"	0,1	
327	333734,30	1476695,84	259° 41' 42"	0,1	
328	333734,28	1476695,73	243° 26' 5"	0,1	
329	333734,23	1476695,63	224° 59' 59"	0,1	
330	333734,15	1476695,55	209° 3' 16"	0,1	
331	333734,06	1476695,50	185° 11' 39"	0,1	
332	333733,95	1476695,49	174° 48' 20"	0,1	
333	333733,84	1476695,50	153° 26' 5"	0,1	
334	333733,74	1476695,55	131° 11' 9"	0,1	
335	333733,67	1476695,63	116° 33' 54"	0,1	
336	333733,62	1476695,73	100° 18' 17"	0,1	
337	333733,60	1476695,84	78° 41' 24"	0,1	
338	333733,62	1476695,94	63° 26' 5"	0,1	
339	333733,67	1476696,04	48° 48' 50"	0,1	
340	333733,74	1476696,12	26° 33' 54"	0,1	
341	333733,84	1476696,17	45° 26' 42"	51,0	
342	333769,61	1476732,50	349° 41' 42"	0,1	
343	333769,72	1476732,48	333° 26' 5"	0,1	
344	333769,82	1476732,43	311° 11' 9"	0,1	
345	333769,89	1476732,35	299° 3' 16"	0,1	
346	333769,94	1476732,26	280° 18' 17"	0,1	
347	333769,96	1476732,15	259° 41' 42"	0,1	
348	333769,94	1476732,04	243° 26' 5"	0,1	
349	333769,89	1476731,94	224° 59' 59"	0,1	
350	333769,82	1476731,87	206° 33' 54"	0,1	
351	333769,72	1476731,82	190° 18' 17"	0,1	
352	333769,61	1476731,80	169° 41' 42"	0,1	
353	333769,50	1476731,82	150° 56' 43"	0,1	
354	333769,41	1476731,87	138° 48' 50"	0,1	
355	333769,33	1476731,94	116° 33' 54"	0,1	
356	333769,28	1476732,04	100° 18' 17"	0,1	
357	333769,26	1476732,15	79° 41' 42"	0,1	
358	333769,28	1476732,26	60° 56' 43"	0,1	
359	333769,33	1476732,35	44° 59' 59"	0,1	
360	333769,41	1476732,43	29° 3' 16"	0,1	
361	333769,50	1476732,48	138° 57' 52"	11,5	

Номер точки	X	Y	Дирекционный угол	Длина	Площадь, кв. м
362	333760,86	1476740,00	354° 48' 20"	0,1	
363	333760,97	1476739,99	333° 26' 5"	0,1	
364	333761,07	1476739,94	315° 0' 0"	0,1	
365	333761,15	1476739,86	296° 33' 54"	0,1	
366	333761,20	1476739,76	275° 11' 39"	0,1	
367	333761,21	1476739,65	264° 48' 20"	0,1	
368	333761,20	1476739,54	240° 56' 43"	0,1	
369	333761,15	1476739,45	224° 59' 59"	0,1	
370	333761,07	1476739,37	206° 33' 54"	0,1	
371	333760,97	1476739,32	190° 18' 17"	0,1	
372	333760,86	1476739,30	169° 41' 42"	0,1	
373	333760,75	1476739,32	150° 56' 43"	0,1	
374	333760,66	1476739,37	135° 0' 0"	0,1	
375	333760,58	1476739,45	119° 3' 16"	0,1	
376	333760,53	1476739,54	100° 18' 17"	0,1	
377	333760,51	1476739,65	79° 41' 42"	0,1	
378	333760,53	1476739,76	63° 26' 5"	0,1	
379	333760,58	1476739,86	44° 59' 59"	0,1	
380	333760,66	1476739,94	29° 3' 16"	0,1	
381	333760,75	1476739,99	46° 56' 21"	56,2	
382	333799,13	1476781,06	349° 41' 42"	0,1	
383	333799,24	1476781,04	338° 11' 54"	0,1	
384	333799,34	1476781,00	311° 11' 9"	0,1	
385	333799,41	1476780,92	296° 33' 54"	0,1	
386	333799,46	1476780,82	280° 18' 17"	0,1	
387	333799,48	1476780,71	259° 41' 42"	0,1	
388	333799,46	1476780,60	240° 56' 43"	0,1	
389	333799,41	1476780,51	228° 48' 50"	0,1	
390	333799,34	1476780,43	206° 33' 54"	0,1	
391	333799,24	1476780,38	190° 18' 17"	0,1	
392	333799,13	1476780,36	169° 41' 42"	0,1	
393	333799,02	1476780,38	153° 26' 5"	0,1	
394	333798,92	1476780,43	131° 11' 9"	0,1	
395	333798,85	1476780,51	119° 3' 16"	0,1	
396	333798,80	1476780,60	100° 18' 17"	0,1	
397	333798,78	1476780,71	79° 41' 42"	0,1	
398	333798,80	1476780,82	63° 26' 5"	0,1	
399	333798,85	1476780,92	48° 48' 50"	0,1	
400	333798,92	1476781,00	21° 48' 5"	0,1	
401	333799,02	1476781,04	155° 38' 57"	11,7	
402	333788,37	1476785,86	354° 48' 20"	0,1	
403	333788,48	1476785,85	333° 26' 5"	0,1	
404	333788,58	1476785,80	314° 59' 59"	0,1	

Номер точки	X	Y	Дирекционный угол	Длина	Площадь, кв. м
405	333788,66	1476785,72	296° 33' 54"	0,1	
406	333788,71	1476785,62	275° 11' 39"	0,1	
407	333788,72	1476785,51	264° 17' 21"	0,1	
408	333788,71	1476785,41	243° 26' 5"	0,1	
409	333788,66	1476785,31	225° 0' 0"	0,1	
410	333788,58	1476785,23	206° 33' 54"	0,1	
411	333788,48	1476785,18	190° 18' 17"	0,1	
412	333788,37	1476785,16	168° 41' 24"	0,1	
413	333788,27	1476785,18	153° 26' 5"	0,1	
414	333788,17	1476785,23	138° 48' 50"	0,1	
415	333788,09	1476785,30	114° 26' 38"	0,1	
416	333788,04	1476785,41	102° 31' 43"	0,1	
417	333788,02	1476785,50	79° 41' 42"	0,1	
418	333788,04	1476785,61	65° 33' 21"	0,1	
419	333788,09	1476785,72	41° 11' 9"	0,1	
420	333788,17	1476785,79	26° 33' 54"	0,1	
421	333788,27	1476785,84	40° 24' 51"	51,2	
422	333827,26	1476819,04	344° 3' 16"	0,1	
423	333827,33	1476819,02	314° 59' 59"	0,1	
424	333827,39	1476818,96	285° 56' 43"	0,1	
425	333827,41	1476818,89	255° 57' 49"	0,1	
426	333827,39	1476818,81	219° 48' 20"	0,1	
427	333827,33	1476818,76	195° 56' 43"	0,1	
428	333827,26	1476818,74	165° 57' 49"	0,1	
429	333827,18	1476818,76	134° 59' 59"	0,1	
430	333827,13	1476818,81	104° 2' 10"	0,1	
431	333827,11	1476818,89	74° 3' 16"	0,1	
432	333827,13	1476818,96	50° 11' 39"	0,1	
433	333827,18	1476819,02	166° 56' 18"	16,7	
434	333810,93	1476822,79	349° 41' 42"	0,1	
435	333811,04	1476822,77	333° 26' 5"	0,1	
436	333811,14	1476822,72	314° 59' 59"	0,1	
437	333811,22	1476822,64	299° 3' 16"	0,1	
438	333811,27	1476822,55	275° 11' 39"	0,1	
439	333811,28	1476822,44	264° 48' 20"	0,1	
440	333811,27	1476822,33	243° 26' 5"	0,1	
441	333811,22	1476822,23	225° 0' 0"	0,1	
442	333811,14	1476822,15	201° 48' 5"	0,1	
443	333811,04	1476822,11	190° 18' 17"	0,1	
444	333810,93	1476822,09	168° 41' 24"	0,1	
445	333810,83	1476822,11	158° 11' 54"	0,1	
446	333810,73	1476822,15	134° 59' 59"	0,1	
447	333810,65	1476822,23	116° 33' 54"	0,1	

Номер точки	X	Y	Дирекционный угол	Длина	Площадь, кв. м	
448	333810,60	1476822,33	100° 18' 17"	0,1		
449	333810,58	1476822,44	79° 41' 42"	0,1		
450	333810,60	1476822,55	60° 56' 43"	0,1		
451	333810,65	1476822,64	45° 0' 0"	0,1		
452	333810,73	1476822,72	26° 33' 54"	0,1		
453	333810,83	1476822,77	43° 28' 11"	44,8		
454	333843,31	1476853,56	354° 48' 20"	0,1		
455	333843,42	1476853,55	333° 26' 5"	0,1		
456	333843,52	1476853,50	311° 11' 9"	0,1		
457	333843,59	1476853,42	296° 33' 54"	0,1		
458	333843,64	1476853,32	280° 18' 17"	0,1		
459	333843,66	1476853,21	258° 41' 24"	0,1		
460	333843,64	1476853,11	243° 26' 5"	0,1		
461	333843,59	1476853,01	228° 48' 50"	0,1		
462	333843,52	1476852,93	206° 33' 54"	0,1		
463	333843,42	1476852,88	190° 18' 17"	0,1		
464	333843,31	1476852,86	169° 41' 42"	0,1		
465	333843,20	1476852,88	150° 56' 43"	0,1		
466	333843,11	1476852,93	134° 59' 59"	0,1		
467	333843,03	1476853,01	116° 33' 54"	0,1		
468	333842,98	1476853,11	101° 18' 35"	0,1		
469	333842,96	1476853,21	79° 41' 42"	0,1		
470	333842,98	1476853,32	63° 26' 5"	0,1		
471	333843,03	1476853,42	45° 0' 0"	0,1		
472	333843,11	1476853,50	29° 3' 16"	0,1		
473	333843,20	1476853,55	238° 41' 55"	238,4		
Участок 15 (:3У15)						
474	333069,79	1475747,33	349° 24' 30"	3,8		2,73
475	333073,48	1475746,64	349° 4' 37"	0,6		
476	333074,05	1475746,53	333° 26' 5"	0,0		
477	333074,09	1475746,51	321° 20' 24"	0,1		
478	333074,14	1475746,47	296° 33' 54"	0,1		
479	333074,17	1475746,41	90° 0' 0"	0,1		
480	333074,17	1475746,35	239° 2' 10"	0,1		
481	333074,14	1475746,30	231° 20' 24"	0,1		
482	333074,10	1475746,25	198° 26' 5"	0,1		
483	333074,04	1475746,23	90° 0' 0"	0,0		
484	333073,99	1475746,23	168° 54' 22"	0,5		
485	333073,48	1475746,33	169° 25' 35"	3,8		
486	333069,73	1475747,03	153° 26' 5"	0,1		
487	333069,67	1475747,06	134° 59' 59"	0,1		
488	333069,63	1475747,10	111° 48' 5"	0,1		
489	333069,61	1475747,15	90° 0' 0"	0,1		
490	333069,61	1475747,21	63° 26' 5"	0,0		

Номер точки	X	Y	Дирекционный угол	Длина	Площадь, кв. м
491	333069,63	1475747,25	51° 20' 24"	0,1	
492	333069,67	1475747,30	26° 33' 54"	0,1	
493	333069,73	1475747,33	79° 26' 26"	64,2	
494	333081,50	1475810,47	341° 33' 54"	0,1	
495	333081,56	1475810,45	331° 55' 39"	4,1	
496	333085,16	1475808,53	329° 2' 10"	0,1	
497	333085,21	1475808,50	300° 57' 49"	0,1	
498	333085,24	1475808,45	279° 27' 44"	0,1	
499	333085,25	1475808,39	251° 33' 54"	0,1	
500	333085,23	1475808,33	225° 0' 0"	0,1	
501	333085,18	1475808,28	210° 57' 49"	0,1	
502	333085,13	1475808,25	90° 0' 0"	0,0	
503	333085,08	1475808,25	158° 11' 54"	0,1	
504	333085,03	1475808,27	151° 59' 36"	4,1	
505	333081,42	1475810,19	143° 7' 48"	0,1	
506	333081,38	1475810,22	120° 57' 49"	0,1	
507	333081,35	1475810,27	99° 27' 44"	0,1	
508	333081,34	1475810,33	71° 33' 54"	0,1	
509	333081,36	1475810,39	53° 7' 48"	0,1	
510	333081,39	1475810,43	33° 41' 24"	0,1	
511	333081,45	1475810,47	88° 31' 45"	74,0	
512	333083,35	1475884,48	344° 3' 16"	0,1	
513	333083,42	1475884,46	320° 11' 39"	0,1	
514	333083,48	1475884,41	284° 2' 10"	0,1	
515	333083,50	1475884,33	254° 3' 16"	0,1	
516	333083,48	1475884,26	225° 0' 0"	0,1	
517	333083,42	1475884,20	195° 56' 43"	0,1	
518	333083,35	1475884,18	164° 3' 16"	0,1	
519	333083,28	1475884,20	135° 0' 0"	0,1	
520	333083,22	1475884,26	105° 56' 43"	0,1	
521	333083,20	1475884,33	75° 57' 49"	0,1	
522	333083,22	1475884,41	39° 48' 20"	0,1	
523	333083,28	1475884,46	264° 22' 54"	137,8	
Участок 16* (72:23:0222001:7139:3У1)					
524	333941,45	1476565,01	43° 46' 41"	104,1	1144,48
525	334016,63	1476637,05	42° 59' 25"	25,0	
526	334034,92	1476654,10	42° 58' 7"	51,1	
527	334072,29	1476688,91	133° 48' 5"	1,7	
528	334071,12	1476690,13	219° 15' 13"	49,6	
529	334032,73	1476658,76	221° 8' 40"	113,8	
530	333947,04	1476583,89	210° 18' 40"	11,3	
531	333937,29	1476578,19	281° 56' 20"	6,4	
532	333938,62	1476571,90	292° 19' 47"	7,4	

Номер точки	X	Y	Дирекционный угол	Длина	Площадь, кв. м
Участок 17* (72:23:0222001:8302:3У1)					
533	333626,66	1476265,28	53° 9' 53"	13,2	1512,23
534	333634,57	1476275,84	44° 23' 59"	32,4	
535	333657,72	1476298,51	43° 58' 38"	28,1	
536	333677,96	1476318,04	42° 18' 1"	23,0	
946	333694,95	1476333,50	131° 46' 54"	3,5	
945	333692,60	1476336,13	41° 49' 41"	5,6	
944	333696,79	1476339,88	311° 51' 8"	3,5	
947	333699,11	1476337,29	42° 17' 24"	39,6	
537	333728,43	1476363,96	43° 13' 0"	227,5	
538	333894,19	1476519,71	43° 46' 54"	23,0	
541	333910,76	1476535,59	43° 47' 22"	42,5	
524	333941,45	1476565,01	112° 19' 47"	7,4	
532	333938,62	1476571,90	225° 36' 30"	84,6	
542	333879,45	1476511,46	223° 12' 38"	53,9	
543	333840,17	1476474,56	224° 47' 12"	76,0	
544	333786,23	1476421,02	223° 20' 11"	94,8	
545	333717,31	1476355,99	198° 35' 55"	8,8	
546	333708,93	1476353,17	222° 57' 49"	44,2	
547	333676,60	1476323,06	225° 27' 7"	29,6	
548	333655,86	1476301,99	229° 7' 31"	19,6	
549	333643,06	1476287,20	233° 11' 49"	27,4	
Участок 18* (72:23:0222001:8302:3У2)					
25	333587,55	1476187,91	69° 30' 45"	16,6	123,40
562	333593,36	1476203,46	66° 21' 51"	15,7	
563	333599,64	1476217,81	63° 23' 43"	19,4	
564	333608,35	1476235,20	242° 19' 0"	11,7	
565	333602,92	1476224,85	231° 56' 46"	26,1	
27	333586,81	1476204,27	280° 29' 48"	4,0	
26	333587,54	1476200,33	270° 2' 46"	12,4	
Участок 19* (72:23:0222001:8302:3У3)					
19	333587,52	1476104,29	89° 57' 58"	16,9	515,99
822	333587,53	1476121,23	89° 58' 52"	60,8	
24	333587,55	1476181,98	254° 8' 59"	31,4	
23	333578,97	1476151,76	272° 13' 38"	14,2	
22	333579,52	1476137,62	263° 16' 36"	15,0	
21	333577,76	1476122,69	281° 54' 24"	16,2	
20	333581,10	1476106,85	338° 15' 36"	6,9	
Участок 20* (72:23:0000000:10:3У1)					
566	333558,16	1475749,47	351° 40' 27"	0,4	123,08
567	333558,57	1475749,41	332° 49' 8"	0,4	
568	333558,94	1475749,22	314° 59' 59"	0,4	
569	333559,24	1475748,92	295° 56' 32"	0,4	
570	333559,42	1475748,55	279° 41' 19"	0,4	

Номер точки	X	Y	Дирекционный угол	Длина	Площадь, кв. м
571	333559,49	1475748,14	260° 18' 40"	0,4	
572	333559,42	1475747,73	244° 3' 27"	0,4	
573	333559,24	1475747,36	225° 0' 0"	0,4	
574	333558,94	1475747,06	205° 56' 32"	0,4	
575	333558,57	1475746,88	189° 41' 19"	0,4	
576	333558,16	1475746,81	170° 18' 40"	0,4	
577	333557,75	1475746,88	154° 3' 27"	0,4	
578	333557,38	1475747,06	134° 59' 59"	0,4	
579	333557,08	1475747,36	115° 56' 32"	0,4	
580	333556,90	1475747,73	99° 41' 19"	0,4	
581	333556,83	1475748,14	80° 18' 40"	0,4	
582	333556,90	1475748,55	64° 3' 27"	0,4	
583	333557,08	1475748,92	45° 0' 0"	0,4	
584	333557,38	1475749,22	27° 10' 51"	0,4	
585	333557,75	1475749,41	89° 52' 12"	202,8	
45	333558,21	1475952,16	270° 28' 10"	2,4	
48	333558,23	1475949,72	180° 28' 10"	2,4	
47	333555,79	1475949,70	90° 28' 10"	2,4	
46	333555,77	1475952,14	90° 45' 20"	190,3	
586	333553,26	1476142,44	359° 6' 34"	5,8	
587	333559,05	1476142,35	336° 34' 16"	0,3	
588	333559,35	1476142,22	318° 39' 8"	0,3	
589	333559,60	1476142,00	298° 53' 11"	0,3	
590	333559,76	1476141,71	280° 37' 10"	0,3	
591	333559,82	1476141,39	270° 54' 11"	4,4	
592	333559,89	1476136,95	253° 23' 34"	0,6	
593	333559,72	1476136,38	227° 29' 22"	0,3	
594	333559,50	1476136,14	207° 20' 59"	0,3	
595	333559,21	1476135,99	188° 36' 56"	0,3	
596	333558,88	1476135,94	179° 6' 34"	5,8	
597	333553,09	1476136,03	156° 34' 16"	0,3	
598	333552,79	1476136,16	138° 39' 8"	0,3	
599	333552,54	1476136,38	119° 44' 41"	0,3	
600	333552,38	1476136,66	100° 18' 17"	0,3	
601	333552,32	1476136,99	90° 29' 11"	4,7	
602	333552,28	1476141,70	66° 34' 16"	0,3	
603	333552,41	1476142,00	46° 13' 7"	0,3	
604	333552,64	1476142,24	27° 20' 59"	0,3	
605	333552,93	1476142,39	89° 28' 38"	190,8	
606	333554,67	1476333,14	351° 23' 3"	0,3	
607	333555,00	1476333,09	340° 34' 15"	5,8	
608	333560,50	1476331,15	317° 29' 22"	0,3	

Номер точки	X	Y	Дирекционный угол	Длина	Площадь, кв. м
609	333560,74	1476330,93	296° 33' 54"	0,3	
610	333560,89	1476330,63	278° 52' 50"	0,3	
611	333560,94	1476330,31	259° 41' 42"	0,3	
612	333560,88	1476329,98	250° 30' 9"	4,4	
613	333559,40	1476325,80	234° 20' 40"	0,6	
614	333559,07	1476325,34	207° 20' 59"	0,3	
615	333558,78	1476325,19	188° 36' 56"	0,3	
616	333558,45	1476325,14	171° 7' 9"	0,3	
617	333558,13	1476325,19	160° 30' 39"	5,8	
618	333552,62	1476327,14	137° 29' 22"	0,3	
619	333552,38	1476327,36	117° 20' 59"	0,3	
620	333552,23	1476327,65	98° 36' 56"	0,3	
621	333552,18	1476327,98	79° 22' 49"	0,3	
622	333552,24	1476328,30	70° 5' 25"	4,7	
623	333553,83	1476332,69	46° 13' 7"	0,3	
624	333554,06	1476332,93	28° 53' 11"	0,3	
625	333554,35	1476333,09	51° 27' 19"	156,1	
626	333651,62	1476455,18	351° 40' 27"	0,4	
627	333652,03	1476455,12	332° 49' 8"	0,4	
628	333652,40	1476454,93	314° 59' 59"	0,4	
629	333652,70	1476454,63	295° 56' 32"	0,4	
630	333652,88	1476454,26	279° 41' 19"	0,4	
631	333652,95	1476453,85	260° 18' 40"	0,4	
632	333652,88	1476453,44	244° 3' 27"	0,4	
633	333652,70	1476453,07	225° 0' 0"	0,4	
634	333652,40	1476452,77	205° 56' 32"	0,4	
635	333652,03	1476452,59	189° 41' 19"	0,4	
636	333651,62	1476452,52	170° 18' 40"	0,4	
637	333651,21	1476452,59	154° 3' 27"	0,4	
638	333650,84	1476452,77	135° 0' 0"	0,4	
639	333650,54	1476453,07	115° 56' 32"	0,4	
640	333650,36	1476453,44	99° 41' 19"	0,4	
641	333650,29	1476453,85	80° 18' 40"	0,4	
642	333650,36	1476454,26	64° 3' 27"	0,4	
643	333650,54	1476454,63	45° 0' 0"	0,4	
644	333650,84	1476454,93	27° 10' 51"	0,4	
645	333651,21	1476455,12	52° 35' 50"	191,7	
646	333767,64	1476607,39	351° 40' 27"	0,4	
647	333768,05	1476607,33	332° 49' 8"	0,4	
648	333768,42	1476607,14	315° 0' 0"	0,4	
649	333768,72	1476606,84	297° 10' 51"	0,4	
650	333768,91	1476606,47	278° 19' 32"	0,4	
651	333768,97	1476606,06	261° 40' 27"	0,4	

Номер точки	X	Y	Дирекционный угол	Длина	Площадь, кв. м
652	333768,91	1476605,65	242° 49' 8"	0,4	
653	333768,72	1476605,28	225° 0' 0"	0,4	
654	333768,42	1476604,98	206° 33' 54"	0,4	
655	333768,06	1476604,80	189° 41' 19"	0,4	
656	333767,65	1476604,73	170° 18' 40"	0,4	
657	333767,24	1476604,80	154° 39' 13"	0,4	
658	333766,86	1476604,98	134° 59' 59"	0,4	
659	333766,56	1476605,28	117° 10' 51"	0,4	
660	333766,37	1476605,65	98° 19' 32"	0,4	
661	333766,31	1476606,06	81° 40' 27"	0,4	
662	333766,37	1476606,47	62° 49' 8"	0,4	
663	333766,56	1476606,84	44° 59' 59"	0,4	
664	333766,86	1476607,14	27° 10' 51"	0,4	
665	333767,23	1476607,33	52° 33' 21"	130,1	
666	333846,35	1476710,65	351° 40' 27"	0,4	
667	333846,76	1476710,59	332° 49' 8"	0,4	
668	333847,13	1476710,40	315° 0' 0"	0,4	
669	333847,43	1476710,10	297° 10' 51"	0,4	
670	333847,62	1476709,73	278° 19' 32"	0,4	
672	333847,68	1476709,32	261° 40' 27"	0,4	
672	333847,62	1476708,91	242° 49' 8"	0,4	
673	333847,43	1476708,54	225° 0' 0"	0,4	
674	333847,13	1476708,24	205° 56' 32"	0,4	
675	333846,76	1476708,06	189° 41' 19"	0,4	
676	333846,35	1476707,99	170° 18' 40"	0,4	
677	333845,94	1476708,06	154° 3' 27"	0,4	
678	333845,57	1476708,24	135° 58' 15"	0,4	
679	333845,27	1476708,53	116° 33' 54"	0,4	
680	333845,08	1476708,91	98° 31' 50"	0,4	
681	333845,02	1476709,31	81° 52' 11"	0,4	
682	333845,08	1476709,73	62° 10' 33"	0,4	
683	333845,27	1476710,09	45° 56' 21"	0,4	
684	333845,57	1476710,40	27° 10' 51"	0,4	
685	333845,94	1476710,59	253° 19' 52"	1 003,3	
Участок 21* (72:23:0000000:57:3У1)					
554	333914,53	1476483,14	336° 48' 5"	0,1	16,36
553	333914,60	1476483,11	320° 11' 39"	0,1	
552	333914,66	1476483,06	285° 56' 43"	0,1	
551	333914,68	1476482,99	255° 57' 49"	0,1	
550	333914,66	1476482,91	219° 48' 20"	0,1	
561	333914,60	1476482,86	203° 11' 54"	0,1	
560	333914,53	1476482,83	159° 26' 38"	0,1	
559	333914,45	1476482,86	135° 0' 0"	0,1	
558	333914,40	1476482,91	104° 2' 10"	0,1	

Номер точки	X	Y	Дирекционный угол	Длина	Площадь, кв. м
557	333914,38	1476482,99	74° 3' 16"	0,1	
556	333914,40	1476483,06	45° 0' 0"	0,1	
555	333914,45	1476483,11	104° 9' 24"	69,1	
686	333897,55	1476550,11	339° 26' 38"	0,1	
687	333897,63	1476550,08	314° 59' 59"	0,1	
688	333897,68	1476550,03	285° 56' 43"	0,1	
689	333897,70	1476549,96	255° 57' 49"	0,1	
690	333897,68	1476549,88	224° 59' 59"	0,1	
691	333897,63	1476549,83	194° 2' 10"	0,1	
692	333897,55	1476549,81	164° 3' 16"	0,1	
693	333897,48	1476549,83	140° 11' 39"	0,1	
694	333897,42	1476549,88	104° 2' 10"	0,1	
695	333897,40	1476549,96	74° 3' 16"	0,1	
696	333897,42	1476550,03	39° 48' 20"	0,1	
697	333897,48	1476550,08	104° 9' 10"	69,1	
698	333880,58	1476617,10	345° 57' 49"	0,1	
699	333880,66	1476617,08	309° 48' 20"	0,1	
700	333880,71	1476617,02	285° 56' 43"	0,1	
701	333880,73	1476616,95	255° 57' 49"	0,1	
702	333880,71	1476616,87	225° 0' 0"	0,1	
703	333880,66	1476616,82	194° 2' 10"	0,1	
704	333880,58	1476616,80	164° 3' 16"	0,1	
705	333880,51	1476616,82	140° 11' 39"	0,1	
706	333880,45	1476616,87	104° 2' 10"	0,1	
707	333880,43	1476616,95	74° 3' 16"	0,1	
708	333880,45	1476617,02	45° 0' 0"	0,1	
709	333880,51	1476617,08	104° 10' 1"	69,1	
710	333863,60	1476684,07	345° 57' 49"	0,1	
711	333863,68	1476684,05	309° 48' 20"	0,1	
712	333863,73	1476683,99	285° 56' 43"	0,1	
713	333863,75	1476683,92	255° 57' 49"	0,1	
714	333863,73	1476683,84	225° 0' 0"	0,1	
715	333863,68	1476683,79	194° 2' 10"	0,1	
716	333863,60	1476683,77	164° 3' 16"	0,1	
717	333863,53	1476683,79	135° 0' 0"	0,1	
718	333863,48	1476683,84	110° 33' 21"	0,1	
719	333863,45	1476683,92	66° 48' 5"	0,1	
720	333863,48	1476683,99	50° 11' 39"	0,1	
721	333863,53	1476684,05	105° 3' 32"	56,9	
142	333848,74	1476739,02	306° 10' 43"	7,0	
141	333852,85	1476733,40	197° 27' 13"	4,8	

Номер точки	X	Y	Дирекционный угол	Длина	Площадь, кв. м	
140	333848,27	1476731,96	87° 45' 35"	8,2		
131	333848,59	1476740,14	339° 26' 38"	0,1		
130	333848,67	1476740,11	314° 59' 59"	0,1		
129	333848,72	1476740,06	284° 2' 10"	0,1		
128	333848,74	1476739,98	254° 3' 16"	0,1		
139	333848,72	1476739,91	224° 59' 59"	0,1		
138	333848,67	1476739,86	200° 33' 21"	0,1		
137	333848,59	1476739,83	156° 48' 5"	0,1		
136	333848,52	1476739,86	135° 0' 0"	0,1		
135	333848,47	1476739,91	113° 11' 54"	0,1		
134	333848,44	1476739,98	69° 26' 38"	0,1		
133	333848,47	1476740,06	45° 0' 0"	0,1		
132	333848,52	1476740,11	103° 36' 36"	45,3		
722	333837,85	1476784,18	315° 0' 0"	0,1		
723	333837,92	1476784,11	296° 33' 54"	0,1		
724	333837,97	1476784,01	280° 18' 17"	0,1		
725	333837,99	1476783,90	259° 41' 42"	0,1		
726	333837,97	1476783,79	243° 26' 5"	0,1		
727	333837,92	1476783,69	224° 59' 59"	0,1		
728	333837,85	1476783,62	206° 33' 54"	0,1		
729	333837,75	1476783,57	190° 18' 17"	0,1		
730	333837,64	1476783,55	169° 41' 42"	0,1		
731	333837,53	1476783,57	153° 26' 5"	0,1		
732	333837,43	1476783,62	135° 0' 0"	0,0		
733	333837,42	1476783,63	284° 23' 32"	310,2		
Участок 22 (72:23:0000000:57:3У2)						
736	333837,64	1476784,25	349° 41' 42"	0,1		4,04
737	333837,75	1476784,23	333° 26' 5"	0,1		
738	333837,85	1476784,18	231° 58' 51"	0,7		
739	333837,42	1476783,63	134° 59' 59"	0,1		
740	333837,36	1476783,69	119° 3' 16"	0,1		
741	333837,31	1476783,78	99° 27' 44"	0,1		
742	333837,29	1476783,90	78° 41' 24"	0,1		
743	333837,31	1476784,00	63° 26' 5"	0,1		
744	333837,36	1476784,10	48° 48' 50"	0,1		
745	333837,43	1476784,18	26° 33' 54"	0,1		
746	333837,53	1476784,23	99° 22' 58"	48,6		
747	333829,60	1476832,22	353° 39' 35"	0,2		
748	333829,78	1476832,20	321° 50' 33"	0,2		
749	333829,92	1476832,09	296° 33' 54"	0,2		
750	333830,00	1476831,93	263° 39' 35"	0,2		
751	333829,98	1476831,75	233° 44' 46"	0,2		

Номер точки	X	Y	Дирекционный угол	Длина	Площадь, кв. м
752	333829,87	1476831,60	203° 37' 45"	0,2	
753	333829,71	1476831,53	188° 58' 21"	5,0	
754	333824,77	1476830,75	173° 39' 35"	0,2	
755	333824,59	1476830,77	146° 18' 35"	0,2	
756	333824,44	1476830,87	112° 22' 48"	0,2	
757	333824,37	1476831,04	83° 39' 35"	0,2	
758	333824,39	1476831,22	54° 27' 44"	0,2	
759	333824,49	1476831,36	25° 12' 4"	0,2	
760	333824,66	1476831,44	285° 22' 45"	48,9	
Участок 23* (72:23:0222001:6620:3У1)					
761	334022,87	1476740,59	133° 44' 15"	8,3	1297,13
762	334017,10	1476746,62	222° 55' 29"	115,0	
763	333932,88	1476668,29	266° 53' 43"	19,0	
764	333931,85	1476649,30	45° 5' 5"	128,9	
Участок 24 (72:23:0222001:6620:3У2)					
763	333932,88	1476668,29	42° 55' 29"	115,0	5957,91
762	334017,10	1476746,62	133° 42' 44"	89,1	
246	333955,56	1476810,99	232° 17' 22"	25,4	
250	333940,05	1476790,93	267° 17' 55"	60,9	
765	333937,18	1476730,10	266° 1' 13"	62,0	
Участок 25* (72:23:0000000:108:3У1)					
82	333551,82	1476409,64	269° 14' 40"	32,6	3271,84
766	333551,39	1476377,03	269° 14' 47"	238,1	
767	333548,26	1476138,99	270° 0' 8"	242,5	
38	333548,27	1475896,50	270° 0' 14"	144,8	
39	333548,28	1475751,73	90° 0' 0"	19,1	
44	333548,28	1475732,68	90° 0' 0"	176,1	
1	333548,28	1475556,56	180° 9' 41"	3,6	
49	333544,73	1475556,55	90° 2' 45"	174,5	
50	333544,59	1475731,03	90° 3' 6"	22,1	
58	333544,57	1475753,13	90° 2' 40"	115,9	
59	333544,48	1475869,00	90° 2' 48"	270,0	
768	333544,26	1476139,00	89° 14' 51"	228,5	
769	333547,26	1476367,45	89° 14' 16"	36,1	
80	333547,74	1476403,54	63° 32' 22"	2,4	
81	333548,83	1476405,73	52° 35' 40"	4,9	
Участок 26* (72:23:0222001:1711:3У1)					
66	333535,48	1475556,54	90° 0' 0"	4,1	527,06
57	333539,54	1475556,54	90° 26' 43"	131,2	
56	333538,52	1475687,78	90° 0' 0"	2,8	
55	333535,73	1475687,78	90° 0' 0"	1,2	
770	333534,54	1475687,78	270° 33' 29"	3,1	
67	333534,57	1475684,70	270° 24' 24"	128,2	
Участок 27* (72:23:0223001:1196:3У1)					

Номер точки	X	Y	Дирекционный угол	Длина	Площадь, кв. м
771	333344,81	1475974,68	351° 15' 4"	16,8	4803,63
772	333361,38	1475972,13	339° 42' 7"	19,7	
773	333379,90	1475965,28	332° 8' 9"	33,1	
774	333409,20	1475949,79	330° 11' 52"	39,8	
775	333443,77	1475929,99	327° 28' 50"	16,4	
776	333457,62	1475921,16	321° 21' 2"	25,6	
777	333477,59	1475905,19	315° 50' 2"	37,4	
778	333504,42	1475879,13	272° 11' 30"	66,7	
779	333506,97	1475812,50	269° 17' 21"	36,3	
780	333506,52	1475776,22	270° 47' 50"	38,1	
781	333507,05	1475738,14	267° 1' 14"	19,8	
782	333506,02	1475718,35	270° 45' 45"	33,8	
68	333506,47	1475684,55	270° 44' 27"	92,0	
69	333507,66	1475592,55	270° 25' 44"	36,1	
70	333507,93	1475556,50	180° 5' 6"	6,7	
783	333501,19	1475556,49	90° 4' 43"	167,2	
784	333500,96	1475723,66	90° 4' 7"	25,0	
785	333500,93	1475748,66	90° 4' 40"	110,2	
786	333500,78	1475858,90	126° 41' 17"	63,7	
787	333462,73	1475909,97	150° 18' 55"	110,9	
788	333366,42	1475964,87	184° 0' 32"	60,2	
789	333306,35	1475960,66	221° 36' 42"	50,6	
790	333268,51	1475927,05	133° 27' 20"	5,5	
791	333264,72	1475931,05	45° 30' 26"	22,4	
792	333280,39	1475947,00	36° 0' 25"	33,3	
793	333307,36	1475966,60	21° 2' 42"	10,8	
794	333317,47	1475970,49	97° 33' 56"	187,8	
95	333292,74	1476156,68	357° 34' 25"	2,4	
96	333295,10	1476156,58	226° 28' 7"	0,3	
795	333294,91	1476156,38	233° 3' 5"	179,4	
796	333187,09	1476013,03	133° 24' 22"	4,3	
797	333184,12	1476016,17	52° 40' 57"	176,4	
94	333291,06	1476156,46	286° 28' 20"	189,6	
Участок 28 (72:23:0223001:1196:3У2)					
791	333264,72	1475931,05	313° 27' 20"	5,5	8606,98
790	333268,51	1475927,05	221° 34' 48"	71,1	
798	333215,31	1475879,85	267° 22' 23"	35,3	
799	333213,69	1475844,54	222° 21' 49"	173,6	
800	333085,44	1475727,58	203° 27' 48"	27,3	
801	333060,42	1475716,72	203° 28' 5"	47,2	
802	333017,14	1475697,93	91° 2' 41"	12,6	
803	333016,91	1475710,54	91° 3' 12"	13,1	
804	333016,67	1475723,59	34° 35' 26"	28,4	
805	333040,06	1475739,72	35° 45' 4"	112,6	

Номер точки	X	Y	Дирекционный угол	Длина	Площадь, кв. м
806	333131,43	1475805,50	39° 50' 24"	31,8	
807	333155,88	1475825,90	42° 12' 11"	68,3	
808	333206,44	1475871,75	222° 19' 4"	184,8	
474	333069,79	1475747,33	349° 24' 30"	3,8	
475	333073,48	1475746,64	349° 4' 37"	0,6	
476	333074,05	1475746,53	333° 26' 5"	0,0	
477	333074,09	1475746,51	321° 20' 24"	0,1	
478	333074,14	1475746,47	296° 33' 54"	0,1	
479	333074,17	1475746,41	90° 0' 0"	0,1	
480	333074,17	1475746,35	239° 2' 10"	0,1	
481	333074,14	1475746,30	231° 20' 24"	0,1	
482	333074,10	1475746,25	198° 26' 5"	0,1	
483	333074,04	1475746,23	90° 0' 0"	0,0	
484	333073,99	1475746,23	168° 54' 22"	0,5	
485	333073,48	1475746,33	169° 25' 35"	3,8	
486	333069,73	1475747,03	153° 26' 5"	0,1	
487	333069,67	1475747,06	134° 59' 59"	0,1	
488	333069,63	1475747,10	111° 48' 5"	0,1	
489	333069,61	1475747,15	90° 0' 0"	0,1	
490	333069,61	1475747,21	63° 26' 5"	0,0	
491	333069,63	1475747,25	51° 20' 24"	0,1	
492	333069,67	1475747,30	26° 33' 54"	0,1	
493	333069,73	1475747,33	66° 57' 1"	292,2	
797	333184,12	1476016,17	313° 24' 22"	4,3	
796	333187,09	1476013,03	233° 3' 5"	113,9	
809	333118,63	1475922,01	217° 59' 58"	131,4	
810	333015,12	1475841,14	90° 0' 0"	11,0	
811	333015,12	1475852,16	34° 6' 15"	51,8	
812	333057,99	1475881,19	37° 26' 42"	33,7	
813	333084,72	1475901,66	38° 13' 35"	38,6	
814	333115,05	1475925,55	2° 6' 16"	149,8	
Участок 29* (72:23:0222001:6639:3У1)					
17	333587,51	1476083,20	90° 0' 0"	0,3	80,49
16	333587,20	1476083,20	269° 36' 24"	5,8	
15	333587,16	1476077,37	180° 7' 52"	13,1	
14	333574,05	1476077,34	180° 6' 23"	5,4	
13	333568,67	1476077,33	268° 42' 28"	4,0	
12	333568,58	1476073,34	0° 6' 19"	5,4	
11	333574,01	1476073,35	0° 5' 14"	13,1	
10	333587,13	1476073,37	269° 33' 51"	7,9	
9	333587,07	1476065,48	358° 40' 4"	0,4	
815	333587,50	1476065,47	89° 58' 3"	17,7	
Участок 30 (72:23:0222001:6639:3У2)					

Номер точки	X	Y	Дирекционный угол	Длина	Площадь, кв. м
242	333587,41	1475746,00	89° 56' 30"	9,8	513,99
816	333587,42	1475755,84	90° 2' 42"	76,1	
817	333587,36	1475831,91	89° 57' 56"	233,6	
815	333587,50	1476065,47	178° 40' 4"	0,4	
9	333587,07	1476065,48	269° 34' 55"	229,0	
244	333585,40	1475836,53	269° 10' 32"	91,0	
243	333584,09	1475745,49	8° 43' 59"	3,4	
Участок 31* (72:23:0000000:169:3У1)					
818	333570,14	1476381,05	59° 45' 27"	5,9	11,52
819	333573,09	1476386,11	332° 7' 58"	2,0	
820	333574,83	1476385,19	239° 43' 20"	5,9	
821	333571,87	1476380,12	151° 44' 19"	2,0	
Участок 32 (72:23:0000000:11533:3У1)					
247	333948,42	1476818,45	133° 41' 11"	4,0	42,34
251	333945,65	1476821,35	232° 38' 10"	8,4	
254	333940,58	1476814,71	269° 39' 9"	6,6	
248	333940,54	1476808,11	52° 41' 21"	13,0	
Участок 33* (72:23:0000000:11533:3У2)					
98	333318,87	1476179,83	232° 37' 47"	29,6	120,25
97	333300,93	1476156,34	357° 33' 39"	4,9	
100	333305,86	1476156,13	52° 37' 40"	29,9	
99	333324,00	1476179,88	180° 33' 30"	5,1	
Участок 34* (72:23:0000000:195:3У1)					
823	333716,53	1476606,85	52° 37' 44"	158,5	2319,01
105	333812,71	1476732,78	52° 37' 44"	159,2	
104	333909,34	1476859,30	133° 44' 15"	6,7	
824	333904,68	1476864,17	229° 30' 43"	34,0	
825	333882,62	1476838,33	234° 2' 19"	22,3	
826	333869,51	1476820,26	233° 3' 41"	18,4	
827	333858,48	1476805,59	233° 53' 23"	20,4	
828	333846,48	1476789,14	233° 56' 35"	25,8	
829	333831,30	1476768,29	233° 54' 48"	9,9	
830	333825,44	1476760,25	232° 0' 27"	49,2	
831	333795,15	1476721,47	232° 25' 54"	100,4	
832	333733,92	1476641,87	234° 57' 54"	42,8	
833	333709,36	1476606,84	0° 4' 47"	7,2	
Участок 35* (72:23:0000000:195:3У2)					
834	333569,13	1476421,14	45° 10' 0"	41,3	1766,89
835	333598,24	1476450,42	59° 52' 30"	36,7	
836	333616,64	1476482,13	79° 43' 54"	16,7	
837	333619,62	1476498,58	58° 41' 0"	26,2	
838	333633,23	1476520,95	113° 6' 59"	2,8	
839	333632,15	1476523,48	71° 37' 34"	20,7	
840	333638,67	1476543,11	64° 52' 13"	27,3	

Номер точки	X	Y	Дирекционный угол	Длина	Площадь, кв. м
841	333650,27	1476567,84	73° 36' 27"	11,4	
143	333653,50	1476578,82	134° 39' 24"	2,4	
155	333651,84	1476580,50	134° 16' 6"	1,7	
154	333650,68	1476581,69	230° 21' 58"	6,0	
153	333646,87	1476577,09	230° 18' 41"	6,3	
152	333642,87	1476572,27	230° 31' 26"	7,6	
151	333638,06	1476566,43	224° 33' 21"	0,9	
150	333637,41	1476565,79	267° 31' 48"	26,5	
842	333636,27	1476539,36	179° 43' 25"	20,8	
843	333615,52	1476539,46	188° 40' 17"	5,8	
844	333609,75	1476538,58	327° 0' 8"	13,8	
845	333621,30	1476531,08	21° 40' 46"	11,3	
846	333631,84	1476535,27	238° 33' 31"	9,3	
847	333627,01	1476527,37	238° 38' 46"	59,5	
848	333596,07	1476476,59	261° 22' 10"	11,7	
84	333594,32	1476465,06	232° 30' 54"	50,9	
83	333563,36	1476424,69	328° 23' 52"	6,8	
Участок 36 (72:23:0000000:195:3У3)					
847	333627,01	1476527,37	58° 33' 31"	9,3	31,51
846	333631,84	1476535,27	201° 40' 46"	11,3	
845	333621,30	1476531,08	326° 59' 12"	6,8	
Участок 37 (72:23:0000000:195:3У4)					
255	333664,26	1476615,08	73° 19' 6"	6,2	75,42
849	333666,04	1476621,02	147° 42' 12"	8,6	
850	333658,81	1476625,59	239° 19' 44"	10,7	
260	333653,33	1476616,35	2° 55' 50"	2,9	
259	333656,26	1476616,50	358° 1' 30"	1,2	
258	333657,42	1476616,46	352° 40' 58"	2,6	
257	333659,99	1476616,13	349° 30' 30"	0,8	
256	333660,80	1476615,98	345° 25' 10"	3,6	
Участок 38 (72:23:0000000:195:3У5)					
825	333882,62	1476838,33	49° 30' 43"	34,0	52,83
824	333904,68	1476864,17	133° 33' 42"	3,4	
851	333902,35	1476866,62	229° 0' 51"	1,6	
852	333901,29	1476865,40	237° 13' 21"	13,9	
853	333893,75	1476853,69	234° 4' 21"	19,0	
Участок 39* (72:23:0223001:1162:3У1)					
825	333882,62	1476838,33	229° 29' 38"	44,9	4753,49
854	333853,43	1476804,16	232° 3' 13"	25,3	
722	333837,85	1476784,18	315° 0' 0"	0,1	
723	333837,92	1476784,11	296° 33' 54"	0,1	
724	333837,97	1476784,01	280° 18' 17"	0,1	
725	333837,99	1476783,90	259° 41' 42"	0,1	
726	333837,97	1476783,79	243° 26' 5"	0,1	

Номер точки	X	Y	Дирекционный угол	Длина	Площадь, кв. м
727	333837,92	1476783,69	224° 59' 59"	0,1	
728	333837,85	1476783,62	206° 33' 54"	0,1	
729	333837,75	1476783,57	190° 18' 17"	0,1	
730	333837,64	1476783,55	169° 41' 42"	0,1	
731	333837,53	1476783,57	153° 26' 5"	0,1	
732	333837,43	1476783,62	135° 0' 0"	0,0	
733	333837,42	1476783,63	232° 4' 28"	40,9	
734	333812,26	1476751,34	230° 56' 27"	80,9	
735	333761,29	1476688,53	230° 36' 50"	50,5	
855	333729,23	1476649,48	228° 43' 43"	44,8	
856	333699,68	1476615,81	148° 14' 41"	16,0	
857	333686,06	1476624,24	238° 38' 28"	13,4	
858	333679,07	1476612,77	238° 38' 56"	7,6	
859	333675,11	1476606,27	151° 42' 55"	11,9	
860	333664,61	1476611,92	175° 2' 59"	1,3	
146	333663,34	1476612,03	253° 20' 58"	15,7	
145	333658,83	1476596,95	253° 37' 49"	11,3	
144	333655,64	1476586,09	253° 35' 51"	7,6	
143	333653,50	1476578,82	253° 36' 27"	11,4	
841	333650,27	1476567,84	244° 52' 13"	27,3	
840	333638,67	1476543,11	251° 37' 34"	20,7	
839	333632,15	1476523,48	293° 6' 59"	2,8	
838	333633,23	1476520,95	292° 50' 1"	4,7	
861	333635,07	1476516,58	2° 39' 4"	8,0	
862	333643,06	1476516,95	52° 5' 35"	18,9	
863	333654,67	1476531,86	53° 11' 43"	38,5	
864	333677,76	1476562,72	53° 12' 3"	17,8	
865	333688,42	1476576,97	54° 58' 5"	36,5	
833	333709,36	1476606,84	54° 57' 54"	42,8	
832	333733,92	1476641,87	52° 25' 54"	100,4	
831	333795,15	1476721,47	52° 0' 27"	49,2	
830	333825,44	1476760,25	53° 54' 48"	9,9	
829	333831,30	1476768,29	53° 56' 35"	25,8	
828	333846,48	1476789,14	53° 53' 23"	20,4	
827	333858,48	1476805,59	53° 3' 41"	18,4	
826	333869,51	1476820,26	228° 6' 25"	277,1	
223	333684,48	1476613,99	63° 26' 5"	0,1	
222	333684,53	1476614,09	84° 17' 21"	0,1	
221	333684,54	1476614,19	95° 11' 39"	0,1	
220	333684,53	1476614,30	116° 33' 54"	0,1	
219	333684,48	1476614,40	134° 59' 59"	0,1	
218	333684,40	1476614,48	153° 26' 5"	0,1	
217	333684,30	1476614,53	174° 48' 20"	0,1	
216	333684,19	1476614,54	185° 42' 38"	0,1	

Номер точки	X	Y	Дирекционный угол	Длина	Площадь, кв. м
235	333684,09	1476614,53	206° 33' 54"	0,1	
234	333683,99	1476614,48	225° 0' 0"	0,1	
233	333683,91	1476614,40	243° 26' 5"	0,1	
232	333683,86	1476614,30	259° 41' 42"	0,1	
231	333683,84	1476614,19	281° 18' 35"	0,1	
230	333683,86	1476614,09	296° 33' 54"	0,1	
229	333683,91	1476613,99	314° 59' 59"	0,1	
228	333683,99	1476613,91	333° 26' 5"	0,1	
227	333684,09	1476613,86	348° 41' 24"	0,1	
226	333684,19	1476613,84	10° 18' 17"	0,1	
225	333684,30	1476613,86	26° 33' 54"	0,1	
224	333684,40	1476613,91	248° 39' 35"	65,3	
163	333660,65	1476553,12	63° 26' 5"	0,1	
162	333660,70	1476553,22	79° 41' 42"	0,1	
161	333660,72	1476553,33	100° 18' 17"	0,1	
160	333660,70	1476553,44	119° 3' 16"	0,1	
159	333660,65	1476553,53	131° 11' 9"	0,1	
158	333660,58	1476553,61	153° 26' 5"	0,1	
157	333660,48	1476553,66	169° 41' 42"	0,1	
156	333660,37	1476553,68	190° 18' 17"	0,1	
175	333660,26	1476553,66	209° 3' 16"	0,1	
174	333660,17	1476553,61	225° 0' 0"	0,1	
173	333660,09	1476553,53	240° 56' 43"	0,1	
172	333660,04	1476553,44	259° 41' 42"	0,1	
171	333660,02	1476553,33	280° 18' 17"	0,1	
170	333660,04	1476553,22	296° 33' 54"	0,1	
169	333660,09	1476553,12	314° 59' 59"	0,1	
168	333660,17	1476553,04	330° 56' 43"	0,1	
167	333660,26	1476552,99	354° 48' 20"	0,1	
166	333660,37	1476552,98	5° 11' 39"	0,1	
165	333660,48	1476552,99	26° 33' 54"	0,1	
164	333660,58	1476553,04	58° 46' 9"	61,9	
202	333692,65	1476605,93	79° 41' 42"	0,1	
201	333692,67	1476606,04	100° 18' 17"	0,1	
200	333692,65	1476606,15	116° 33' 54"	0,1	
199	333692,60	1476606,25	138° 48' 50"	0,1	
198	333692,52	1476606,32	150° 56' 43"	0,1	
197	333692,43	1476606,37	169° 41' 42"	0,1	
196	333692,32	1476606,39	190° 18' 17"	0,1	
215	333692,21	1476606,37	206° 33' 54"	0,1	
214	333692,11	1476606,32	221° 11' 9"	0,1	
213	333692,03	1476606,25	243° 26' 5"	0,1	
212	333691,98	1476606,15	264° 48' 20"	0,1	

Номер точки	X	Y	Дирекционный угол	Длина	Площадь, кв. м
211	333691,97	1476606,04	275° 11' 39"	0,1	
210	333691,98	1476605,93	296° 33' 54"	0,1	
209	333692,03	1476605,83	318° 48' 50"	0,1	
208	333692,11	1476605,76	333° 26' 5"	0,1	
207	333692,21	1476605,71	349° 41' 42"	0,1	
206	333692,32	1476605,69	10° 18' 17"	0,1	
205	333692,43	1476605,71	29° 3' 16"	0,1	
204	333692,52	1476605,76	41° 11' 9"	0,1	
203	333692,60	1476605,83	227° 45' 18"	57,4	
184	333654,03	1476563,36	53° 7' 48"	0,1	
183	333654,09	1476563,44	59° 2' 10"	0,1	
182	333654,15	1476563,54	84° 48' 20"	0,1	
181	333654,16	1476563,65	101° 18' 35"	0,1	
180	333654,14	1476563,75	116° 33' 54"	0,1	
179	333654,09	1476563,85	131° 11' 9"	0,1	
178	333654,02	1476563,93	153° 26' 5"	0,1	
177	333653,92	1476563,98	169° 41' 42"	0,1	
176	333653,81	1476564,00	190° 18' 17"	0,1	
195	333653,70	1476563,98	206° 33' 54"	0,1	
194	333653,60	1476563,93	228° 48' 50"	0,1	
193	333653,53	1476563,85	243° 26' 5"	0,1	
192	333653,48	1476563,75	264° 17' 21"	0,1	
191	333653,47	1476563,65	280° 18' 17"	0,1	
190	333653,49	1476563,54	291° 48' 5"	0,1	
189	333653,53	1476563,44	311° 11' 9"	0,1	
188	333653,60	1476563,36	335° 33' 21"	0,1	
187	333653,71	1476563,31	354° 48' 20"	0,1	
186	333653,82	1476563,30	5° 11' 39"	0,1	
185	333653,93	1476563,31	50° 15' 18"	357,7	
Участок 40 (72:23:0223001:1162:3У2)					
739	333837,42	1476783,63	134° 59' 59"	0,1	13886,07
740	333837,36	1476783,69	119° 3' 16"	0,1	
741	333837,31	1476783,78	99° 27' 44"	0,1	
742	333837,29	1476783,90	78° 41' 24"	0,1	
743	333837,31	1476784,00	63° 26' 5"	0,1	
744	333837,36	1476784,10	48° 48' 50"	0,1	
745	333837,43	1476784,18	26° 33' 54"	0,1	
746	333837,53	1476784,23	10° 18' 17"	0,1	
736	333837,64	1476784,25	349° 41' 42"	0,1	
737	333837,75	1476784,23	333° 26' 5"	0,1	
738	333837,85	1476784,18	52° 3' 13"	25,3	
854	333853,43	1476804,16	49° 29' 38"	44,9	
825	333882,62	1476838,33	54° 4' 21"	19,0	
853	333893,75	1476853,69	57° 13' 21"	13,9	

Номер точки	X	Y	Дирекционный угол	Длина	Площадь, кв. м
852	333901,29	1476865,40	49° 0' 51"	1,6	
851	333902,35	1476866,62	133° 44' 8"	10,3	
866	333895,26	1476874,03	171° 25' 58"	48,2	
867	333847,60	1476881,21	235° 5' 33"	317,3	
849	333666,04	1476621,02	327° 39' 35"	15,4	
858	333679,07	1476612,77	58° 38' 28"	13,4	
857	333686,06	1476624,24	328° 14' 41"	16,0	
856	333699,68	1476615,81	48° 43' 43"	44,8	
855	333729,23	1476649,48	50° 36' 50"	50,5	
735	333761,29	1476688,53	50° 56' 27"	80,9	
734	333812,26	1476751,34	72° 51' 47"	106,5	
460	333843,64	1476853,11	78° 41' 24"	0,1	
459	333843,66	1476853,21	100° 18' 17"	0,1	
458	333843,64	1476853,32	116° 33' 54"	0,1	
457	333843,59	1476853,42	131° 11' 9"	0,1	
456	333843,52	1476853,50	153° 26' 5"	0,1	
455	333843,42	1476853,55	174° 48' 20"	0,1	
454	333843,31	1476853,56	185° 11' 39"	0,1	
473	333843,20	1476853,55	209° 3' 16"	0,1	
472	333843,11	1476853,50	225° 0' 0"	0,1	
471	333843,03	1476853,42	243° 26' 5"	0,1	
470	333842,98	1476853,32	259° 41' 42"	0,1	
469	333842,96	1476853,21	281° 18' 35"	0,1	
468	333842,98	1476853,11	296° 33' 54"	0,1	
467	333843,03	1476853,01	314° 59' 59"	0,1	
466	333843,11	1476852,93	330° 56' 43"	0,1	
465	333843,20	1476852,88	349° 41' 42"	0,1	
464	333843,31	1476852,86	10° 18' 17"	0,1	
463	333843,42	1476852,88	26° 33' 54"	0,1	
462	333843,52	1476852,93	48° 48' 50"	0,1	
461	333843,59	1476853,01	238° 40' 38"	238,4	
269	333719,64	1476649,33	60° 56' 43"	0,1	
268	333719,69	1476649,42	79° 41' 42"	0,1	
267	333719,71	1476649,53	100° 18' 17"	0,1	
266	333719,69	1476649,64	116° 33' 54"	0,1	
265	333719,64	1476649,74	134° 59' 59"	0,1	
264	333719,56	1476649,82	150° 56' 43"	0,1	
263	333719,47	1476649,87	174° 48' 20"	0,1	
262	333719,36	1476649,88	185° 11' 39"	0,1	
281	333719,25	1476649,87	206° 33' 54"	0,1	
280	333719,15	1476649,82	228° 48' 50"	0,1	
279	333719,08	1476649,74	243° 26' 5"	0,1	
278	333719,03	1476649,64	259° 41' 42"	0,1	

Номер точки	X	Y	Дирекционный угол	Длина	Площадь, кв. м
277	333719,01	1476649,53	280° 18' 17"	0,1	
276	333719,03	1476649,42	299° 3' 16"	0,1	
275	333719,08	1476649,33	311° 11' 9"	0,1	
274	333719,15	1476649,25	333° 26' 5"	0,1	
273	333719,25	1476649,20	349° 41' 42"	0,1	
272	333719,36	1476649,18	10° 18' 17"	0,1	
271	333719,47	1476649,20	29° 3' 16"	0,1	
270	333719,56	1476649,25	58° 51' 21"	213,0	
753	333829,71	1476831,53	23° 37' 45"	0,2	
752	333829,87	1476831,60	53° 44' 46"	0,2	
751	333829,98	1476831,75	83° 39' 35"	0,2	
750	333830,00	1476831,93	116° 33' 54"	0,2	
749	333829,92	1476832,09	141° 50' 33"	0,2	
748	333829,78	1476832,20	173° 39' 35"	0,2	
747	333829,60	1476832,22	188° 58' 21"	5,0	
760	333824,66	1476831,44	205° 12' 4"	0,2	
759	333824,49	1476831,36	234° 27' 44"	0,2	
758	333824,39	1476831,22	263° 39' 35"	0,2	
757	333824,37	1476831,04	292° 22' 48"	0,2	
756	333824,44	1476830,87	326° 18' 35"	0,2	
755	333824,59	1476830,77	353° 39' 35"	0,2	
754	333824,77	1476830,75	236° 44' 44"	209,4	
289	333709,95	1476655,65	60° 56' 43"	0,1	
288	333710,00	1476655,74	79° 41' 42"	0,1	
287	333710,02	1476655,85	100° 18' 17"	0,1	
286	333710,00	1476655,96	116° 33' 54"	0,1	
285	333709,95	1476656,06	138° 48' 50"	0,1	
284	333709,87	1476656,13	150° 56' 43"	0,1	
283	333709,78	1476656,18	169° 41' 42"	0,1	
282	333709,67	1476656,20	190° 18' 17"	0,1	
301	333709,56	1476656,18	206° 33' 54"	0,1	
300	333709,46	1476656,13	221° 11' 9"	0,1	
299	333709,38	1476656,06	243° 26' 5"	0,1	
298	333709,33	1476655,96	264° 48' 20"	0,1	
297	333709,32	1476655,85	275° 11' 39"	0,1	
296	333709,33	1476655,74	299° 3' 16"	0,1	
295	333709,38	1476655,65	315° 0' 0"	0,1	
294	333709,46	1476655,57	333° 26' 5"	0,1	
293	333709,56	1476655,52	349° 41' 42"	0,1	
292	333709,67	1476655,50	10° 18' 17"	0,1	
291	333709,78	1476655,52	29° 3' 16"	0,1	
290	333709,87	1476655,57	58° 41' 52"	195,2	

Номер точки	X	Y	Дирекционный угол	Длина	Площадь, кв. м
440	333811,27	1476822,33	84° 48' 20"	0,1	
439	333811,28	1476822,44	95° 11' 39"	0,1	
438	333811,27	1476822,55	119° 3' 16"	0,1	
437	333811,22	1476822,64	134° 59' 59"	0,1	
436	333811,14	1476822,72	153° 26' 5"	0,1	
435	333811,04	1476822,77	169° 41' 42"	0,1	
434	333810,93	1476822,79	191° 18' 35"	0,1	
453	333810,83	1476822,77	206° 33' 54"	0,1	
452	333810,73	1476822,72	225° 0' 0"	0,1	
451	333810,65	1476822,64	240° 56' 43"	0,1	
450	333810,60	1476822,55	259° 41' 42"	0,1	
449	333810,58	1476822,44	280° 18' 17"	0,1	
448	333810,60	1476822,33	296° 33' 54"	0,1	
447	333810,65	1476822,23	314° 59' 59"	0,1	
446	333810,73	1476822,15	338° 11' 54"	0,1	
445	333810,83	1476822,11	348° 41' 24"	0,1	
444	333810,93	1476822,09	10° 18' 17"	0,1	
443	333811,04	1476822,11	21° 48' 5"	0,1	
442	333811,14	1476822,15	45° 0' 0"	0,1	
441	333811,22	1476822,23	243° 7' 13"	149,1	
309	333743,80	1476689,22	63° 26' 5"	0,1	
308	333743,85	1476689,32	79° 41' 42"	0,1	
307	333743,87	1476689,43	101° 18' 35"	0,1	
306	333743,85	1476689,53	116° 33' 54"	0,1	
305	333743,80	1476689,63	134° 59' 59"	0,1	
304	333743,72	1476689,71	150° 56' 43"	0,1	
303	333743,63	1476689,76	169° 41' 42"	0,1	
302	333743,52	1476689,78	190° 18' 17"	0,1	
321	333743,41	1476689,76	206° 33' 54"	0,1	
320	333743,31	1476689,71	225° 0' 0"	0,1	
319	333743,23	1476689,63	243° 26' 5"	0,1	
318	333743,18	1476689,53	264° 17' 21"	0,1	
317	333743,17	1476689,43	275° 11' 39"	0,1	
316	333743,18	1476689,32	296° 33' 54"	0,1	
315	333743,23	1476689,22	314° 59' 59"	0,1	
314	333743,31	1476689,14	333° 26' 5"	0,1	
313	333743,41	1476689,09	354° 48' 20"	0,1	
312	333743,52	1476689,08	5° 11' 39"	0,1	
311	333743,63	1476689,09	29° 3' 16"	0,1	
310	333743,72	1476689,14	57° 10' 3"	154,3	
426	333827,39	1476818,81	75° 57' 49"	0,1	
425	333827,41	1476818,89	105° 56' 43"	0,1	
424	333827,39	1476818,96	134° 59' 59"	0,1	

Номер точки	X	Y	Дирекционный угол	Длина	Площадь, кв. м
423	333827,33	1476819,02	164° 3' 16"	0,1	
422	333827,26	1476819,04	194° 2' 10"	0,1	
433	333827,18	1476819,02	230° 11' 39"	0,1	
432	333827,13	1476818,96	254° 3' 16"	0,1	
431	333827,11	1476818,89	284° 2' 10"	0,1	
430	333827,13	1476818,81	314° 59' 59"	0,1	
429	333827,18	1476818,76	345° 57' 49"	0,1	
428	333827,26	1476818,74	15° 56' 43"	0,1	
427	333827,33	1476818,76	232° 54' 3"	154,5	
330	333734,15	1476695,55	44° 59' 59"	0,1	
329	333734,23	1476695,63	63° 26' 5"	0,1	
328	333734,28	1476695,73	79° 41' 42"	0,1	
327	333734,30	1476695,84	101° 18' 35"	0,1	
326	333734,28	1476695,94	116° 33' 54"	0,1	
325	333734,23	1476696,04	134° 59' 59"	0,1	
324	333734,15	1476696,12	150° 56' 43"	0,1	
323	333734,06	1476696,17	169° 41' 42"	0,1	
322	333733,95	1476696,19	190° 18' 17"	0,1	
341	333733,84	1476696,17	206° 33' 54"	0,1	
340	333733,74	1476696,12	228° 48' 50"	0,1	
339	333733,67	1476696,04	243° 26' 5"	0,1	
338	333733,62	1476695,94	258° 41' 24"	0,1	
337	333733,60	1476695,84	280° 18' 17"	0,1	
336	333733,62	1476695,73	296° 33' 54"	0,1	
335	333733,67	1476695,63	311° 11' 9"	0,1	
334	333733,74	1476695,55	333° 26' 5"	0,1	
333	333733,84	1476695,50	354° 48' 20"	0,1	
332	333733,95	1476695,49	5° 11' 39"	0,1	
331	333734,06	1476695,50	58° 42' 8"	105,1	
409	333788,66	1476785,31	63° 26' 5"	0,1	
408	333788,71	1476785,41	84° 17' 21"	0,1	
407	333788,72	1476785,51	95° 11' 39"	0,1	
406	333788,71	1476785,62	116° 33' 54"	0,1	
405	333788,66	1476785,72	134° 59' 59"	0,1	
404	333788,58	1476785,80	153° 26' 5"	0,1	
403	333788,48	1476785,85	174° 48' 20"	0,1	
402	333788,37	1476785,86	191° 18' 35"	0,1	
421	333788,27	1476785,84	206° 33' 54"	0,1	
420	333788,17	1476785,79	221° 11' 9"	0,1	
419	333788,09	1476785,72	245° 33' 21"	0,1	
418	333788,04	1476785,61	259° 41' 42"	0,1	
417	333788,02	1476785,50	282° 31' 43"	0,1	
416	333788,04	1476785,41	294° 26' 38"	0,1	

Номер точки	X	Y	Дирекционный угол	Длина	Площадь, кв. м
415	333788,09	1476785,30	318° 48' 50"	0,1	
414	333788,17	1476785,23	333° 26' 5"	0,1	
413	333788,27	1476785,18	348° 41' 24"	0,1	
412	333788,37	1476785,16	10° 18' 17"	0,1	
411	333788,48	1476785,18	26° 33' 54"	0,1	
410	333788,58	1476785,23	250° 40' 23"	56,5	
349	333769,89	1476731,94	63° 26' 5"	0,1	
348	333769,94	1476732,04	79° 41' 42"	0,1	
347	333769,96	1476732,15	100° 18' 17"	0,1	
346	333769,94	1476732,26	119° 3' 16"	0,1	
345	333769,89	1476732,35	131° 11' 9"	0,1	
344	333769,82	1476732,43	153° 26' 5"	0,1	
343	333769,72	1476732,48	169° 41' 42"	0,1	
342	333769,61	1476732,50	190° 18' 17"	0,1	
361	333769,50	1476732,48	209° 3' 16"	0,1	
360	333769,41	1476732,43	224° 59' 59"	0,1	
359	333769,33	1476732,35	240° 56' 43"	0,1	
358	333769,28	1476732,26	259° 41' 42"	0,1	
357	333769,26	1476732,15	280° 18' 17"	0,1	
356	333769,28	1476732,04	296° 33' 54"	0,1	
355	333769,33	1476731,94	318° 48' 50"	0,1	
354	333769,41	1476731,87	330° 56' 43"	0,1	
353	333769,50	1476731,82	349° 41' 42"	0,1	
352	333769,61	1476731,80	10° 18' 17"	0,1	
351	333769,72	1476731,82	26° 33' 54"	0,1	
350	333769,82	1476731,87	58° 41' 23"	57,0	
388	333799,46	1476780,60	79° 41' 42"	0,1	
387	333799,48	1476780,71	100° 18' 17"	0,1	
386	333799,46	1476780,82	116° 33' 54"	0,1	
385	333799,41	1476780,92	131° 11' 9"	0,1	
384	333799,34	1476781,00	158° 11' 54"	0,1	
383	333799,24	1476781,04	169° 41' 42"	0,1	
382	333799,13	1476781,06	190° 18' 17"	0,1	
401	333799,02	1476781,04	201° 48' 5"	0,1	
400	333798,92	1476781,00	228° 48' 50"	0,1	
399	333798,85	1476780,92	243° 26' 5"	0,1	
398	333798,80	1476780,82	259° 41' 42"	0,1	
397	333798,78	1476780,71	280° 18' 17"	0,1	
396	333798,80	1476780,60	299° 3' 16"	0,1	
395	333798,85	1476780,51	311° 11' 9"	0,1	
394	333798,92	1476780,43	333° 26' 5"	0,1	
393	333799,02	1476780,38	349° 41' 42"	0,1	
392	333799,13	1476780,36	10° 18' 17"	0,1	

Номер точки	X	Y	Дирекционный угол	Длина	Площадь, кв. м	
391	333799,24	1476780,38	26° 33' 54"	0,1		
390	333799,34	1476780,43	48° 48' 50"	0,1		
389	333799,41	1476780,51	226° 59' 46"	56,0		
368	333761,20	1476739,54	84° 48' 20"	0,1		
367	333761,21	1476739,65	95° 11' 39"	0,1		
366	333761,20	1476739,76	116° 33' 54"	0,1		
365	333761,15	1476739,86	135° 0' 0"	0,1		
364	333761,07	1476739,94	153° 26' 5"	0,1		
363	333760,97	1476739,99	174° 48' 20"	0,1		
362	333760,86	1476740,00	185° 11' 39"	0,1		
381	333760,75	1476739,99	209° 3' 16"	0,1		
380	333760,66	1476739,94	224° 59' 59"	0,1		
379	333760,58	1476739,86	243° 26' 5"	0,1		
378	333760,53	1476739,76	259° 41' 42"	0,1		
377	333760,51	1476739,65	280° 18' 17"	0,1		
376	333760,53	1476739,54	299° 3' 16"	0,1		
375	333760,58	1476739,45	315° 0' 0"	0,1		
374	333760,66	1476739,37	330° 56' 43"	0,1		
373	333760,75	1476739,32	349° 41' 42"	0,1		
372	333760,86	1476739,30	10° 18' 17"	0,1		
371	333760,97	1476739,32	26° 33' 54"	0,1		
370	333761,07	1476739,37	44° 59' 59"	0,1		
369	333761,15	1476739,45	30° 4' 54"	88,1		
Участок 41 (72:23:0223001:1162:3У3)						
858	333679,07	1476612,77	147° 39' 35"	15,4		116,34
849	333666,04	1476621,02	253° 19' 6"	6,2		
255	333664,26	1476615,08	253° 12' 52"	3,2		
146	333663,34	1476612,03	355° 2' 59"	1,3		
860	333664,61	1476611,92	331° 42' 55"	11,9		
859	333675,11	1476606,27	58° 38' 56"	7,6		
Участок 42* (72:23:0223001:145:3У1)						
848	333596,07	1476476,59	238° 38' 13"	13,0	29,40	
85	333589,28	1476465,45	355° 34' 30"	5,1		
84	333594,32	1476465,06	81° 22' 10"	11,7		
Участок 43* (72:23:0223001:145:3У2)						
844	333609,75	1476538,58	8° 40' 17"	5,8	1497,89	
843	333615,52	1476539,46	359° 43' 25"	20,8		
842	333636,27	1476539,36	87° 31' 48"	26,5		
150	333637,41	1476565,79	87° 25' 59"	2,9		
149	333637,54	1476568,69	87° 31' 22"	39,8		
148	333639,26	1476608,45	232° 22' 45"	31,4		
869	333620,07	1476583,55	177° 20' 5"	12,5		
870	333607,61	1476584,13	239° 52' 23"	7,6		
871	333603,78	1476577,53	239° 58' 53"	2,6		

Номер точки	X	Y	Дирекционный угол	Длина	Площадь, кв. м
872	333602,48	1476575,28	326° 41' 11"	23,2	
873	333621,88	1476562,53	207° 58' 31"	30,5	
874	333594,92	1476548,21	327° 0' 6"	17,7	
1110	333624,14	1476544,69	355° 36' 4"	0,1	
1111	333624,27	1476544,68	354° 48' 20"	0,1	
1112	333624,38	1476544,67	345° 57' 49"	0,1	
1113	333624,50	1476544,64	341° 33' 54"	0,1	
1114	333624,62	1476544,60	336° 2' 15"	0,1	
1115	333624,71	1476544,56	335° 33' 21"	0,1	
1116	333624,82	1476544,51	327° 31' 43"	0,1	
1117	333624,93	1476544,44	327° 31' 43"	0,1	
1118	333625,04	1476544,37	321° 20' 24"	0,1	
1119	333625,14	1476544,29	311° 38' 0"	0,1	
1120	333625,22	1476544,20	309° 17' 21"	0,1	
1121	333625,31	1476544,09	304° 59' 31"	0,1	
1122	333625,38	1476543,99	298° 36' 37"	0,1	
1123	333625,44	1476543,88	294° 46' 30"	0,1	
1124	333625,50	1476543,75	288° 26' 5"	0,1	
1125	333625,54	1476543,63	288° 26' 5"	0,1	
1126	333625,58	1476543,51	274° 23' 55"	0,1	
1127	333625,59	1476543,38	276° 20' 24"	0,1	
1128	333625,60	1476543,29	90° 0' 0"	0,1	
1129	333625,60	1476543,16	264° 17' 21"	0,1	
1130	333625,59	1476543,06	265° 14' 10"	0,1	
1131	333625,58	1476542,94	257° 0' 19"	0,1	
1132	333625,55	1476542,81	253° 18' 2"	0,1	
1133	333625,52	1476542,71	247° 22' 48"	0,1	
1134	333625,47	1476542,59	241° 23' 22"	0,1	
1135	333625,41	1476542,48	239° 2' 10"	0,1	
1136	333625,35	1476542,38	233° 58' 21"	0,1	
1137	333625,27	1476542,27	228° 21' 59"	0,1	
1138	333625,19	1476542,18	224° 59' 59"	0,1	
1139	333625,11	1476542,10	218° 39' 35"	0,1	
1140	333625,01	1476542,02	210° 57' 49"	0,1	
1141	333624,91	1476541,96	209° 3' 16"	0,1	
1142	333624,82	1476541,91	204° 26' 38"	0,1	
1143	333624,71	1476541,86	203° 57' 44"	0,1	
1144	333624,62	1476541,82	203° 4' 32"	5,5	
1145	333619,55	1476539,66	198° 26' 5"	0,1	
1146	333619,43	1476539,62	196° 41' 57"	0,1	
1147	333619,33	1476539,59	194° 2' 10"	0,1	
1148	333619,21	1476539,56	90° 0' 0"	0,1	
1149	333619,08	1476539,56	185° 11' 39"	0,1	
1150	333618,97	1476539,55	175° 14' 10"	0,1	

Номер точки	X	Y	Дирекционный угол	Длина	Площадь, кв. м
1151	333618,85	1476539,56	173° 39' 35"	0,1	
1152	333618,76	1476539,57	167° 0' 19"	0,1	
1153	333618,63	1476539,60	161° 33' 54"	0,1	
1154	333618,51	1476539,64	155° 33' 21"	0,1	
1155	333618,40	1476539,69	157° 22' 48"	0,1	
1156	333618,28	1476539,74	145° 0' 28"	0,1	
1157	333618,18	1476539,81	142° 7' 30"	0,1	
1158	333618,09	1476539,88	141° 20' 24"	0,1	
1159	333617,99	1476539,96	134° 59' 59"	0,1	
1160	333617,90	1476540,05	128° 39' 35"	0,1	
1161	333617,82	1476540,15	122° 28' 16"	0,1	
1162	333617,75	1476540,26	118° 36' 37"	0,1	
1163	333617,69	1476540,37	119° 44' 41"	0,1	
1164	333617,65	1476540,44	108° 26' 5"	0,1	
1165	333617,61	1476540,56	104° 2' 10"	0,1	
1166	333617,58	1476540,68	106° 41' 57"	0,1	
1167	333617,55	1476540,78	98° 44' 46"	0,1	
1168	333617,53	1476540,91	90° 0' 0"	0,1	
1169	333617,53	1476540,99	90° 0' 0"	0,1	
1170	333617,53	1476541,12	80° 32' 15"	0,1	
1171	333617,55	1476541,24	79° 41' 42"	0,1	
1172	333617,57	1476541,35	75° 57' 49"	0,1	
1173	333617,60	1476541,47	71° 33' 54"	0,1	
1174	333617,64	1476541,59	66° 2' 15"	0,1	
1175	333617,68	1476541,68	61° 23' 22"	0,1	
1176	333617,74	1476541,79	56° 18' 35"	0,1	
1177	333617,78	1476541,85	55° 0' 28"	0,1	
1178	333617,85	1476541,95	45° 0' 0"	0,1	
1179	333617,90	1476542,00	48° 0' 46"	0,1	
1180	333617,99	1476542,10	38° 39' 35"	0,1	
1181	333618,04	1476542,14	38° 39' 35"	0,1	
1182	333618,14	1476542,22	34° 59' 31"	0,1	
1183	333618,24	1476542,29	29° 44' 41"	0,1	
1184	333618,31	1476542,33	22° 37' 11"	0,1	
1185	333618,43	1476542,38	26° 33' 54"	0,1	
1186	333618,53	1476542,43	23° 6' 8"	5,5	
1187	333623,57	1476544,58	18° 26' 5"	0,1	
1188	333623,69	1476544,62	18° 26' 5"	0,1	
1189	333623,78	1476544,65	8° 44' 46"	0,1	
1190	333623,91	1476544,67	5° 11' 39"	0,1	
1191	333624,02	1476544,68	130° 22' 50"	8,2	
1192	333618,73	1476550,90	355° 36' 4"	0,1	
1193	333618,86	1476550,89	350° 32' 15"	0,1	
1194	333618,98	1476550,87	341° 33' 54"	0,1	

Номер точки	X	Y	Дирекционный угол	Длина	Площадь, кв. м
1195	333619,10	1476550,83	339° 26' 38"	0,2	
1196	333619,26	1476550,77	337° 22' 48"	0,1	
1197	333619,38	1476550,72	325° 0' 28"	0,1	
1198	333619,48	1476550,65	327° 31' 43"	0,1	
1199	333619,59	1476550,58	318° 21' 59"	0,1	
1200	333619,68	1476550,50	314° 59' 59"	0,1	
1201	333619,77	1476550,41	315° 0' 0"	0,1	
1202	333619,85	1476550,33	302° 28' 16"	0,1	
1203	333619,92	1476550,22	298° 36' 37"	0,1	
1204	333619,98	1476550,11	298° 4' 20"	0,2	
1205	333620,06	1476549,96	289° 58' 59"	0,1	
1206	333620,10	1476549,85	282° 59' 40"	0,1	
1207	333620,13	1476549,72	279° 27' 44"	0,1	
1208	333620,15	1476549,60	272° 51' 44"	0,2	
1209	333620,16	1476549,40	90° 0' 0"	0,1	
1210	333620,16	1476549,28	265° 36' 4"	0,1	
1211	333620,15	1476549,15	251° 33' 54"	0,1	
1212	333620,11	1476549,03	250° 1' 0"	0,1	
1213	333620,07	1476548,92	251° 33' 54"	0,1	
1214	333620,03	1476548,80	241° 23' 22"	0,1	
1215	333619,97	1476548,69	235° 18' 17"	0,2	
1216	333619,88	1476548,56	235° 0' 28"	0,1	
1217	333619,81	1476548,46	224° 59' 59"	0,1	
1218	333619,72	1476548,37	225° 0' 0"	0,1	
1219	333619,65	1476548,30	218° 39' 35"	0,1	
1220	333619,55	1476548,22	214° 59' 31"	0,1	
1221	333619,45	1476548,15	206° 52' 54"	5,7	
1222	333614,40	1476545,59	208° 36' 37"	0,1	
1223	333614,29	1476545,53	196° 41' 57"	0,1	
1224	333614,19	1476545,50	199° 58' 59"	0,1	
1225	333614,08	1476545,46	192° 59' 40"	0,1	
1226	333613,95	1476545,43	90° 0' 0"	0,1	
1227	333613,84	1476545,43	184° 45' 49"	0,1	
1228	333613,72	1476545,42	175° 36' 4"	0,1	
1229	333613,59	1476545,43	173° 39' 35"	0,1	
1230	333613,50	1476545,44	170° 32' 15"	0,1	
1231	333613,38	1476545,46	161° 33' 54"	0,1	
1232	333613,26	1476545,50	161° 33' 54"	0,1	
1233	333613,14	1476545,54	151° 23' 22"	0,1	
1234	333613,03	1476545,60	151° 23' 22"	0,1	
1235	333612,92	1476545,66	145° 0' 28"	0,1	
1236	333612,82	1476545,73	138° 21' 59"	0,1	
1237	333612,73	1476545,81	135° 0' 0"	0,1	
1238	333612,64	1476545,90	128° 39' 35"	0,1	

Номер точки	X	Y	Дирекционный угол	Длина	Площадь, кв. м
1239	333612,56	1476546,00	128° 39' 35"	0,1	
1240	333612,48	1476546,10	119° 44' 41"	0,1	
1241	333612,44	1476546,17	118° 36' 37"	0,1	
1242	333612,38	1476546,28	108° 26' 5"	0,1	
1243	333612,34	1476546,40	106° 41' 57"	0,1	
1244	333612,31	1476546,50	107° 6' 9"	0,1	
1245	333612,27	1476546,63	94° 45' 49"	0,1	
1246	333612,26	1476546,75	97° 7' 30"	0,1	
1247	333612,25	1476546,83	90° 0' 0"	0,1	
1248	333612,25	1476546,96	79° 41' 42"	0,1	
1249	333612,27	1476547,07	85° 36' 4"	0,1	
1250	333612,28	1476547,20	75° 57' 49"	0,1	
1251	333612,31	1476547,32	63° 26' 5"	0,1	
1252	333612,35	1476547,40	71° 33' 54"	0,1	
1253	333612,39	1476547,52	60° 15' 18"	0,1	
1254	333612,43	1476547,59	61° 23' 22"	0,1	
1255	333612,49	1476547,70	55° 0' 28"	0,1	
1256	333612,56	1476547,80	45° 0' 0"	0,1	
1257	333612,61	1476547,85	51° 20' 24"	0,1	
1258	333612,69	1476547,95	38° 39' 35"	0,1	
1259	333612,74	1476547,99	38° 39' 35"	0,1	
1260	333612,84	1476548,07	35° 32' 15"	0,1	
1261	333612,91	1476548,12	34° 59' 31"	0,1	
1262	333613,01	1476548,19	21° 48' 5"	0,1	
1263	333613,11	1476548,23	26° 58' 42"	5,6	
1264	333618,08	1476550,76	24° 26' 38"	0,1	
1265	333618,19	1476550,81	18° 26' 5"	0,1	
1266	333618,31	1476550,85	12° 59' 40"	0,1	
1267	333618,44	1476550,88	3° 21' 59"	0,2	
1268	333618,61	1476550,89	311° 43' 51"	8,3	
Участок 44 (72:23:0223001:145:3У3)					
874	333594,92	1476548,21	27° 58' 31"	30,5	405,42
873	333621,88	1476562,53	146° 41' 11"	23,2	
872	333602,48	1476575,28	239° 52' 26"	26,9	
875	333589,00	1476552,05	327° 1' 50"	7,1	
Участок 45 (72:23:0223001:145:3У4)					
148	333639,26	1476608,45	87° 37' 4"	6,3	656,98
261	333639,52	1476614,70	87° 31' 49"	22,5	
876	333640,49	1476637,19	147° 37' 33"	1,8	
877	333638,96	1476638,16	239° 52' 34"	62,5	
870	333607,61	1476584,13	357° 20' 5"	12,5	
869	333620,07	1476583,55	52° 22' 45"	31,4	
Участок 46 (72:23:0223001:145:3У5)					
86	333515,84	1476471,18	90° 26' 9"	9,2	192,12

Номер точки	X	Y	Дирекционный угол	Длина	Площадь, кв. м
879	333515,77	1476480,38	179° 39' 57"	20,6	
880	333495,18	1476480,50	270° 32' 40"	9,5	
87	333495,27	1476471,03	0° 25' 4"	20,6	
Участок 47 (72:23:0223001:1228:3У1)					
850	333658,81	1476625,59	147° 39' 30"	21,7	270,92
876	333640,49	1476637,19	267° 31' 49"	22,5	
261	333639,52	1476614,70	6° 48' 47"	13,9	
878	333653,33	1476616,35	59° 19' 44"	10,7	
Участок 48 (72:23:0223001:178:3У1)					
881	333073,16	1475809,56	134° 59' 59"	0,0	6,54
882	333073,13	1475809,59	157° 40' 34"	3,9	
883	333069,55	1475811,06	168° 41' 24"	0,1	
884	333069,50	1475811,07	191° 18' 35"	0,1	
885	333069,45	1475811,06	206° 33' 54"	0,1	
886	333069,39	1475811,03	233° 7' 48"	0,1	
887	333069,36	1475810,99	261° 52' 11"	0,1	
888	333069,35	1475810,92	278° 7' 48"	0,1	
889	333069,36	1475810,85	295° 52' 58"	3,8	
890	333071,00	1475807,47	306° 52' 11"	0,1	
891	333071,03	1475807,43	333° 26' 5"	0,0	
892	333071,07	1475807,41	338° 11' 54"	0,1	
893	333071,12	1475807,39	90° 0' 0"	0,0	
894	333071,16	1475807,39	21° 48' 5"	0,1	
895	333071,21	1475807,41	33° 41' 24"	0,0	
896	333071,24	1475807,43	44° 42' 5"	2,7	
897	333073,17	1475809,34	59° 2' 10"	0,1	
898	333073,20	1475809,39	63° 26' 5"	0,0	
899	333073,22	1475809,43	90° 0' 0"	0,1	
900	333073,22	1475809,49	116° 33' 54"	0,0	
901	333073,20	1475809,53	143° 7' 48"	0,1	
902	332982,58	1475808,01	344° 3' 16"	0,1	
903	332982,65	1475807,99	314° 59' 59"	0,1	
904	332982,71	1475807,93	285° 56' 43"	0,1	
905	332982,73	1475807,86	255° 57' 49"	0,1	
906	332982,71	1475807,78	219° 48' 20"	0,1	
907	332982,65	1475807,73	195° 56' 43"	0,1	
908	332982,58	1475807,71	165° 57' 49"	0,1	
909	332982,50	1475807,73	134° 59' 59"	0,1	
910	332982,45	1475807,78	104° 2' 10"	0,1	
911	332982,43	1475807,86	74° 3' 16"	0,1	
912	332982,45	1475807,93	50° 11' 39"	0,1	
913	332982,50	1475807,99	2° 1' 39"	87,1	
Участок 49 (72:23:0223001:1302:3У1)					
914	332958,67	1475698,22	359° 55' 42"	8,0	700,06

Номер точки	X	Y	Дирекционный угол	Длина	Площадь, кв. м	
915	332966,68	1475698,21	272° 1' 5"	21,9		
916	332967,45	1475676,36	203° 27' 10"	8,0		
917	332960,12	1475673,18	203° 34' 28"	0,6		
918	332959,57	1475672,94	88° 51' 3"	143,6		
919	332962,45	1475816,52	272° 1' 19"	19,3		
920	332963,13	1475797,26	272° 1' 46"	46,6		
921	332964,78	1475750,70	182° 17' 46"	8,0		
922	332956,80	1475750,38	92° 2' 18"	32,6		
923	332955,64	1475782,97	93° 18' 29"	8,7		
924	332955,14	1475791,62	92° 4' 57"	19,8		
925	332954,42	1475811,42	24° 26' 38"	1,7		
926	332955,96	1475812,12	271° 21' 46"	113,9		
Участок 50 (72:23:0223001:206:3У1)						
919	332962,45	1475816,52	272° 1' 19"	19,3		2478,88
920	332963,13	1475797,26	1° 15' 6"	52,2		
927	333015,3	1475798,4	91° 1' 56"	10,0		
928	333015,12	1475808,39	90° 0' 0"	5,6		
929	333015,12	1475813,98	90° 7' 46"	4,4		
930	333015,11	1475818,4	89° 58' 29"	22,7		
810	333015,12	1475841,14	90° 0' 0"	11,0		
811	333015,12	1475852,16	233° 36' 30"	54,8		
902	332982,58	1475808,01	194° 2' 10"	0,1		
913	332982,50	1475807,99	230° 11' 39"	0,1		
912	332982,45	1475807,93	254° 3' 16"	0,1		
911	332982,43	1475807,86	284° 2' 10"	0,1		
910	332982,45	1475807,78	314° 59' 59"	0,1		
909	332982,50	1475807,73	345° 57' 49"	0,1		
908	332982,58	1475807,71	15° 56' 43"	0,1		
907	332982,65	1475807,73	39° 48' 20"	0,1		
906	332982,71	1475807,78	75° 57' 49"	0,1		
905	332982,73	1475807,86	105° 56' 43"	0,1		
904	332982,71	1475807,93	134° 59' 59"	0,1		
903	332982,65	1475807,99	263° 24' 46"	132,5		
916	332967,45	1475676,36	23° 27' 54"	54,2		
802	333017,14	1475697,93	91° 25' 55"	0,4		
803	333017,13	1475698,33	180° 8' 10"	50,5		
915	332966,68	1475698,21	92° 2' 51"	118,4		
Участок 51* (:3У5)						
102	333360,48	1476155,34	79° 9' 18"	2,7	1200,06	
71	333360,98	1476157,95	79° 10' 51"	10,1		
72	333362,87	1476167,84	79° 14' 40"	13,0		
73	333365,29	1476180,58	180° 29' 23"	17,5		

Номер точки	X	Y	Дирекционный угол	Длина	Площадь, кв. м
931	333347,75	1476180,43	189° 0' 41"	2,3	
932	333345,48	1476180,07	180° 30' 24"	21,5	
99	333324,00	1476179,88	232° 37' 40"	29,9	
100	333305,86	1476156,13	357° 34' 5"	33,2	
101	333339,06	1476154,72	1° 39' 28"	21,4	
Участок 52 *(3У10)					
97	333300,93	1476156,34	52° 37' 47"	29,6	438,96
98	333318,87	1476179,83	180° 23' 58"	10,0	
91	333308,83	1476179,76	180° 27' 56"	16,0	
92	333292,84	1476179,63	234° 49' 39"	3,6	
93	333290,74	1476176,65	270° 54' 30"	20,2	
94	333291,06	1476156,47	7° 7' 30"	1,7	
95	333292,74	1476156,68	357° 34' 25"	2,4	
96	333295,10	1476156,58	357° 38' 33"	5,8	
Участок 53* (72:23:0222001:8302:3У4)					
948	333903,29	1476526,59	90° 0' 0"	0,1	24,82
949	333903,41	1476526,59	355° 36' 4"	0,1	
950	333903,54	1476526,58	350° 32' 15"	0,1	
951	333903,66	1476526,56	350° 32' 15"	0,1	
952	333903,78	1476526,54	341° 33' 54"	0,1	
953	333903,90	1476526,50	335° 33' 21"	0,1	
954	333904,01	1476526,45	331° 23' 22"	0,1	
955	333904,12	1476526,39	327° 31' 43"	0,1	
956	333904,23	1476526,32	318° 21' 59"	0,1	
957	333904,32	1476526,24	320° 11' 39"	0,1	
958	333904,38	1476526,19	315° 0' 0"	0,1	
959	333904,47	1476526,10	310° 36' 4"	0,1	
960	333904,53	1476526,03	306° 1' 38"	0,1	
961	333904,61	1476525,92	299° 3' 16"	0,1	
962	333904,66	1476525,83	298° 36' 37"	0,1	
963	333904,72	1476525,72	289° 58' 59"	0,1	
964	333904,76	1476525,61	288° 26' 5"	0,1	
965	333904,80	1476525,49	281° 18' 35"	0,1	
966	333904,82	1476525,39	281° 54' 11"	6,1	
967	333906,07	1476519,46	279° 27' 44"	0,1	
968	333906,09	1476519,34	90° 0' 0"	0,1	
969	333906,09	1476519,20	90° 0' 0"	0,1	
970	333906,09	1476519,08	261° 15' 13"	0,1	
971	333906,07	1476518,95	262° 52' 29"	0,1	
972	333906,06	1476518,87	255° 57' 49"	0,1	
973	333906,03	1476518,75	255° 57' 49"	0,1	
974	333906,01	1476518,67	247° 22' 48"	0,1	
975	333905,96	1476518,55	243° 26' 5"	0,1	
976	333905,92	1476518,47	241° 23' 22"	0,1	

Номер точки	X	Y	Дирекционный угол	Длина	Площадь, кв. м
977	333905,86	1476518,36	231° 20' 24"	0,1	
978	333905,78	1476518,26	234° 27' 44"	0,1	
979	333905,73	1476518,19	224° 59' 59"	0,1	
980	333905,64	1476518,10	218° 39' 35"	0,1	
981	333905,54	1476518,02	221° 11' 9"	0,1	
982	333905,46	1476517,95	208° 36' 37"	0,1	
983	333905,35	1476517,89	209° 44' 41"	0,1	
984	333905,28	1476517,85	204° 26' 38"	0,1	
985	333905,17	1476517,80	200° 33' 21"	0,1	
986	333905,09	1476517,77	198° 26' 5"	0,1	
987	333904,97	1476517,73	194° 2' 10"	0,1	
988	333904,85	1476517,70	90° 0' 0"	0,1	
989	333904,74	1476517,70	184° 45' 49"	0,1	
990	333904,62	1476517,69	175° 36' 4"	0,1	
991	333904,49	1476517,70	90° 0' 0"	0,1	
992	333904,39	1476517,70	165° 57' 49"	0,1	
993	333904,27	1476517,73	165° 57' 49"	0,1	
994	333904,19	1476517,75	161° 33' 54"	0,1	
995	333904,07	1476517,79	157° 22' 48"	0,1	
996	333903,95	1476517,84	150° 15' 18"	0,1	
997	333903,88	1476517,88	145° 0' 28"	0,1	
998	333903,78	1476517,95	146° 18' 35"	0,1	
999	333903,69	1476518,01	138° 21' 59"	0,1	
1000	333903,60	1476518,09	131° 59' 13"	0,1	
1001	333903,51	1476518,19	127° 52' 29"	0,1	
1002	333903,44	1476518,28	124° 59' 31"	0,1	
1003	333903,37	1476518,38	122° 28' 16"	0,1	
1004	333903,30	1476518,49	113° 57' 44"	0,1	
1005	333903,26	1476518,58	112° 37' 11"	0,1	
1006	333903,21	1476518,70	104° 2' 10"	0,1	
1007	333903,18	1476518,82	101° 49' 2"	6,2	
1008	333901,91	1476524,89	99° 27' 44"	0,1	
1009	333901,89	1476525,01	90° 0' 0"	0,1	
1010	333901,89	1476525,14	84° 17' 21"	0,1	
1011	333901,90	1476525,24	85° 36' 4"	0,1	
1012	333901,91	1476525,37	73° 18' 2"	0,1	
1013	333901,94	1476525,47	75° 57' 49"	0,1	
1014	333901,97	1476525,59	71° 33' 54"	0,1	
1015	333902,01	1476525,71	63° 26' 5"	0,1	
1016	333902,05	1476525,79	61° 23' 22"	0,1	
1017	333902,11	1476525,90	51° 20' 24"	0,1	
1018	333902,19	1476526,00	52° 7' 30"	0,1	
1019	333902,26	1476526,09	48° 21' 59"	0,1	
1020	333902,34	1476526,18	37° 52' 29"	0,1	

Номер точки	X	Y	Дирекционный угол	Длина	Площадь, кв. м
1021	333902,43	1476526,25	41° 38' 0"	0,1	
1022	333902,52	1476526,33	32° 28' 16"	0,1	
1023	333902,63	1476526,40	26° 33' 54"	0,1	
1024	333902,71	1476526,44	26° 33' 54"	0,1	
1025	333902,83	1476526,50	14° 2' 10"	0,1	
1026	333902,95	1476526,53	18° 26' 5"	0,1	
1027	333903,04	1476526,56	12° 59' 40"	0,1	
1028	333903,17	1476526,59	90° 0' 0"	0,1	
Участок 54* (72:23:0223001:1162:3У4)					
1029	333834,79	1476793,11	355° 14' 10"	0,1	24,83
1030	333834,91	1476793,10	90° 0' 0"	0,1	
1031	333835,04	1476793,10	350° 32' 15"	0,1	
1032	333835,16	1476793,08	345° 57' 49"	0,1	
1033	333835,28	1476793,05	341° 33' 54"	0,1	
1034	333835,40	1476793,01	337° 22' 48"	0,1	
1035	333835,52	1476792,96	329° 2' 10"	0,1	
1036	333835,62	1476792,90	327° 31' 43"	0,1	
1037	333835,73	1476792,83	318° 21' 59"	0,1	
1038	333835,82	1476792,75	320° 11' 39"	0,1	
1039	333835,88	1476792,70	315° 0' 0"	0,1	
1040	333835,97	1476792,61	314° 59' 59"	0,1	
1041	333836,04	1476792,54	304° 59' 31"	0,1	
1042	333836,11	1476792,44	299° 3' 16"	0,1	
1043	333836,16	1476792,35	298° 36' 37"	0,1	
1044	333836,22	1476792,24	292° 37' 11"	0,1	
1045	333836,27	1476792,12	284° 2' 10"	0,1	
1046	333836,30	1476792,00	281° 18' 35"	0,1	
1047	333836,32	1476791,90	281° 55' 22"	6,1	
1048	333837,57	1476785,98	278° 44' 46"	0,1	
1049	333837,59	1476785,85	90° 0' 0"	0,1	
1050	333837,59	1476785,71	90° 0' 0"	0,1	
1051	333837,59	1476785,59	261° 15' 13"	0,1	
1052	333837,57	1476785,46	262° 52' 29"	0,1	
1053	333837,56	1476785,38	255° 57' 49"	0,1	
1054	333837,53	1476785,26	255° 57' 49"	0,1	
1055	333837,51	1476785,18	247° 22' 48"	0,1	
1056	333837,46	1476785,06	243° 26' 5"	0,1	
1057	333837,42	1476784,98	241° 23' 22"	0,1	
1058	333837,36	1476784,87	231° 20' 24"	0,1	
1059	333837,28	1476784,77	234° 27' 44"	0,1	
1060	333837,23	1476784,70	224° 59' 59"	0,1	
1061	333837,14	1476784,61	218° 39' 35"	0,1	
1062	333837,04	1476784,53	216° 52' 11"	0,1	
1063	333836,96	1476784,47	214° 59' 31"	0,1	

Номер точки	X	Y	Дирекционный угол	Длина	Площадь, кв. м
1064	333836,86	1476784,40	209° 44' 41"	0,1	
1065	333836,79	1476784,36	202° 37' 11"	0,1	
1066	333836,67	1476784,31	200° 33' 21"	0,1	
1067	333836,59	1476784,28	198° 26' 5"	0,1	
1068	333836,47	1476784,24	189° 27' 44"	0,1	
1069	333836,35	1476784,22	185° 11' 39"	0,1	
1070	333836,24	1476784,21	184° 45' 49"	0,1	
1071	333836,12	1476784,20	175° 36' 4"	0,1	
1072	333835,99	1476784,21	174° 17' 21"	0,1	
1073	333835,89	1476784,22	170° 32' 15"	0,1	
1074	333835,77	1476784,24	165° 57' 49"	0,1	
1075	333835,69	1476784,26	161° 33' 54"	0,1	
1076	333835,57	1476784,30	151° 23' 22"	0,1	
1077	333835,46	1476784,36	156° 48' 5"	0,1	
1078	333835,39	1476784,39	147° 31' 43"	0,1	
1079	333835,28	1476784,46	142° 7' 30"	0,1	
1080	333835,19	1476784,53	138° 21' 59"	0,1	
1081	333835,10	1476784,61	135° 0' 0"	0,1	
1082	333835,01	1476784,70	127° 52' 29"	0,1	
1083	333834,94	1476784,79	124° 59' 31"	0,1	
1084	333834,87	1476784,89	118° 36' 37"	0,1	
1085	333834,81	1476785,00	119° 3' 16"	0,1	
1086	333834,76	1476785,09	108° 26' 5"	0,1	
1087	333834,72	1476785,21	108° 26' 5"	0,1	
1088	333834,68	1476785,33	101° 49' 2"	6,2	
1089	333833,41	1476791,40	94° 45' 49"	0,1	
1090	333833,40	1476791,52	90° 0' 0"	0,1	
1091	333833,40	1476791,65	90° 0' 0"	0,1	
1092	333833,40	1476791,75	85° 36' 4"	0,1	
1093	333833,41	1476791,88	73° 18' 2"	0,1	
1094	333833,44	1476791,98	75° 57' 49"	0,1	
1095	333833,47	1476792,10	71° 33' 54"	0,1	
1096	333833,51	1476792,22	63° 26' 5"	0,1	
1097	333833,55	1476792,30	61° 23' 22"	0,1	
1098	333833,61	1476792,41	53° 58' 21"	0,1	
1099	333833,69	1476792,52	48° 48' 50"	0,1	
1100	333833,76	1476792,60	48° 21' 59"	0,1	
1101	333833,84	1476792,69	37° 52' 29"	0,1	
1102	333833,93	1476792,76	41° 38' 0"	0,1	
1103	333834,02	1476792,84	32° 28' 16"	0,1	
1104	333834,13	1476792,91	26° 33' 54"	0,1	
1105	333834,21	1476792,95	26° 33' 54"	0,1	
1106	333834,33	1476793,01	18° 26' 5"	0,1	
1107	333834,45	1476793,05	11° 18' 35"	0,1	

Номер точки	X	Y	Дирекционный угол	Длина	Площадь, кв. м
1108	333834,55	1476793,07	14° 2' 10"	0,1	
1109	333834,67	1476793,10	4° 45' 49"	0,1	
Участок 55* (72:23:0223001:145:3У6)					
1110	333624,14	1476544,69	355° 36' 4"	0,1	46,45
1111	333624,27	1476544,68	354° 48' 20"	0,1	
1112	333624,38	1476544,67	345° 57' 49"	0,1	
1113	333624,50	1476544,64	341° 33' 54"	0,1	
1114	333624,62	1476544,60	336° 2' 15"	0,1	
1115	333624,71	1476544,56	335° 33' 21"	0,1	
1116	333624,82	1476544,51	327° 31' 43"	0,1	
1117	333624,93	1476544,44	327° 31' 43"	0,1	
1118	333625,04	1476544,37	321° 20' 24"	0,1	
1119	333625,14	1476544,29	311° 38' 0"	0,1	
1120	333625,22	1476544,20	309° 17' 21"	0,1	
1121	333625,31	1476544,09	304° 59' 31"	0,1	
1122	333625,38	1476543,99	298° 36' 37"	0,1	
1123	333625,44	1476543,88	294° 46' 30"	0,1	
1124	333625,50	1476543,75	288° 26' 5"	0,1	
1125	333625,54	1476543,63	288° 26' 5"	0,1	
1126	333625,58	1476543,51	274° 23' 55"	0,1	
1127	333625,59	1476543,38	276° 20' 24"	0,1	
1128	333625,60	1476543,29	90° 0' 0"	0,1	
1129	333625,60	1476543,16	264° 17' 21"	0,1	
1130	333625,59	1476543,06	265° 14' 10"	0,1	
1131	333625,58	1476542,94	257° 0' 19"	0,1	
1132	333625,55	1476542,81	253° 18' 2"	0,1	
1133	333625,52	1476542,71	247° 22' 48"	0,1	
1134	333625,47	1476542,59	241° 23' 22"	0,1	
1135	333625,41	1476542,48	239° 2' 10"	0,1	
1136	333625,35	1476542,38	233° 58' 21"	0,1	
1137	333625,27	1476542,27	228° 21' 59"	0,1	
1138	333625,19	1476542,18	224° 59' 59"	0,1	
1139	333625,11	1476542,10	218° 39' 35"	0,1	
1140	333625,01	1476542,02	210° 57' 49"	0,1	
1141	333624,91	1476541,96	209° 3' 16"	0,1	
1142	333624,82	1476541,91	204° 26' 38"	0,1	
1143	333624,71	1476541,86	203° 57' 44"	0,1	
1144	333624,62	1476541,82	203° 4' 32"	5,5	
1145	333619,55	1476539,66	198° 26' 5"	0,1	
1146	333619,43	1476539,62	196° 41' 57"	0,1	
1147	333619,33	1476539,59	194° 2' 10"	0,1	
1148	333619,21	1476539,56	90° 0' 0"	0,1	
1149	333619,08	1476539,56	185° 11' 39"	0,1	
1150	333618,97	1476539,55	175° 14' 10"	0,1	

Номер точки	X	Y	Дирекционный угол	Длина	Площадь, кв. м
1151	333618,85	1476539,56	173° 39' 35"	0,1	
1152	333618,76	1476539,57	167° 0' 19"	0,1	
1153	333618,63	1476539,60	161° 33' 54"	0,1	
1154	333618,51	1476539,64	155° 33' 21"	0,1	
1155	333618,40	1476539,69	157° 22' 48"	0,1	
1156	333618,28	1476539,74	145° 0' 28"	0,1	
1157	333618,18	1476539,81	142° 7' 30"	0,1	
1158	333618,09	1476539,88	141° 20' 24"	0,1	
1159	333617,99	1476539,96	134° 59' 59"	0,1	
1160	333617,90	1476540,05	128° 39' 35"	0,1	
1161	333617,82	1476540,15	122° 28' 16"	0,1	
1162	333617,75	1476540,26	118° 36' 37"	0,1	
1163	333617,69	1476540,37	119° 44' 41"	0,1	
1164	333617,65	1476540,44	108° 26' 5"	0,1	
1165	333617,61	1476540,56	104° 2' 10"	0,1	
1166	333617,58	1476540,68	106° 41' 57"	0,1	
1167	333617,55	1476540,78	98° 44' 46"	0,1	
1168	333617,53	1476540,91	90° 0' 0"	0,1	
1169	333617,53	1476540,99	90° 0' 0"	0,1	
1170	333617,53	1476541,12	80° 32' 15"	0,1	
1171	333617,55	1476541,24	79° 41' 42"	0,1	
1172	333617,57	1476541,35	75° 57' 49"	0,1	
1173	333617,60	1476541,47	71° 33' 54"	0,1	
1174	333617,64	1476541,59	66° 2' 15"	0,1	
1175	333617,68	1476541,68	61° 23' 22"	0,1	
1176	333617,74	1476541,79	56° 18' 35"	0,1	
1177	333617,78	1476541,85	55° 0' 28"	0,1	
1178	333617,85	1476541,95	45° 0' 0"	0,1	
1179	333617,90	1476542,00	48° 0' 46"	0,1	
1180	333617,99	1476542,10	38° 39' 35"	0,1	
1181	333618,04	1476542,14	38° 39' 35"	0,1	
1182	333618,14	1476542,22	34° 59' 31"	0,1	
1183	333618,24	1476542,29	29° 44' 41"	0,1	
1184	333618,31	1476542,33	22° 37' 11"	0,1	
1185	333618,43	1476542,38	26° 33' 54"	0,1	
1186	333618,53	1476542,43	23° 6' 8"	5,5	
1187	333623,57	1476544,58	18° 26' 5"	0,1	
1188	333623,69	1476544,62	18° 26' 5"	0,1	
1189	333623,78	1476544,65	8° 44' 46"	0,1	
1190	333623,91	1476544,67	5° 11' 39"	0,1	
1191	333624,02	1476544,68	130° 22' 50"	8,2	
1192	333618,73	1476550,90	355° 36' 4"	0,1	
1193	333618,86	1476550,89	350° 32' 15"	0,1	
1194	333618,98	1476550,87	341° 33' 54"	0,1	

Номер точки	X	Y	Дирекционный угол	Длина	Площадь, кв. м
1195	333619,10	1476550,83	339° 26' 38"	0,2	
1196	333619,26	1476550,77	337° 22' 48"	0,1	
1197	333619,38	1476550,72	325° 0' 28"	0,1	
1198	333619,48	1476550,65	327° 31' 43"	0,1	
1199	333619,59	1476550,58	318° 21' 59"	0,1	
1200	333619,68	1476550,50	314° 59' 59"	0,1	
1201	333619,77	1476550,41	315° 0' 0"	0,1	
1202	333619,85	1476550,33	302° 28' 16"	0,1	
1203	333619,92	1476550,22	298° 36' 37"	0,1	
1204	333619,98	1476550,11	298° 4' 20"	0,2	
1205	333620,06	1476549,96	289° 58' 59"	0,1	
1206	333620,10	1476549,85	282° 59' 40"	0,1	
1207	333620,13	1476549,72	279° 27' 44"	0,1	
1208	333620,15	1476549,60	272° 51' 44"	0,2	
1209	333620,16	1476549,40	90° 0' 0"	0,1	
1210	333620,16	1476549,28	265° 36' 4"	0,1	
1211	333620,15	1476549,15	251° 33' 54"	0,1	
1212	333620,11	1476549,03	250° 1' 0"	0,1	
1213	333620,07	1476548,92	251° 33' 54"	0,1	
1214	333620,03	1476548,80	241° 23' 22"	0,1	
1215	333619,97	1476548,69	235° 18' 17"	0,2	
1216	333619,88	1476548,56	235° 0' 28"	0,1	
1217	333619,81	1476548,46	224° 59' 59"	0,1	
1218	333619,72	1476548,37	225° 0' 0"	0,1	
1219	333619,65	1476548,30	218° 39' 35"	0,1	
1220	333619,55	1476548,22	214° 59' 31"	0,1	
1221	333619,45	1476548,15	206° 52' 54"	5,7	
1222	333614,40	1476545,59	208° 36' 37"	0,1	
1223	333614,29	1476545,53	196° 41' 57"	0,1	
1224	333614,19	1476545,50	199° 58' 59"	0,1	
1225	333614,08	1476545,46	192° 59' 40"	0,1	
1226	333613,95	1476545,43	90° 0' 0"	0,1	
1227	333613,84	1476545,43	184° 45' 49"	0,1	
1228	333613,72	1476545,42	175° 36' 4"	0,1	
1229	333613,59	1476545,43	173° 39' 35"	0,1	
1230	333613,50	1476545,44	170° 32' 15"	0,1	
1231	333613,38	1476545,46	161° 33' 54"	0,1	
1232	333613,26	1476545,50	161° 33' 54"	0,1	
1233	333613,14	1476545,54	151° 23' 22"	0,1	
1234	333613,03	1476545,60	151° 23' 22"	0,1	
1235	333612,92	1476545,66	145° 0' 28"	0,1	
1236	333612,82	1476545,73	138° 21' 59"	0,1	
1237	333612,73	1476545,81	135° 0' 0"	0,1	
1238	333612,64	1476545,90	128° 39' 35"	0,1	

Номер точки	X	Y	Дирекционный угол	Длина	Площадь, кв. м	
1239	333612,56	1476546,00	128° 39' 35"	0,1		
1240	333612,48	1476546,10	119° 44' 41"	0,1		
1241	333612,44	1476546,17	118° 36' 37"	0,1		
1242	333612,38	1476546,28	108° 26' 5"	0,1		
1243	333612,34	1476546,40	106° 41' 57"	0,1		
1244	333612,31	1476546,50	107° 6' 9"	0,1		
1245	333612,27	1476546,63	94° 45' 49"	0,1		
1246	333612,26	1476546,75	97° 7' 30"	0,1		
1247	333612,25	1476546,83	90° 0' 0"	0,1		
1248	333612,25	1476546,96	79° 41' 42"	0,1		
1249	333612,27	1476547,07	85° 36' 4"	0,1		
1250	333612,28	1476547,20	75° 57' 49"	0,1		
1251	333612,31	1476547,32	63° 26' 5"	0,1		
1252	333612,35	1476547,40	71° 33' 54"	0,1		
1253	333612,39	1476547,52	60° 15' 18"	0,1		
1254	333612,43	1476547,59	61° 23' 22"	0,1		
1255	333612,49	1476547,70	55° 0' 28"	0,1		
1256	333612,56	1476547,80	45° 0' 0"	0,1		
1257	333612,61	1476547,85	51° 20' 24"	0,1		
1258	333612,69	1476547,95	38° 39' 35"	0,1		
1259	333612,74	1476547,99	38° 39' 35"	0,1		
1260	333612,84	1476548,07	35° 32' 15"	0,1		
1261	333612,91	1476548,12	34° 59' 31"	0,1		
1262	333613,01	1476548,19	21° 48' 5"	0,1		
1263	333613,11	1476548,23	26° 58' 42"	5,6		
1264	333618,08	1476550,76	24° 26' 38"	0,1		
1265	333618,19	1476550,81	18° 26' 5"	0,1		
1266	333618,31	1476550,85	12° 59' 40"	0,1		
1267	333618,44	1476550,88	3° 21' 59"	0,2		
1268	333618,61	1476550,89	311° 43' 51"	8,3		
Участок 56* (:3У16)						
937	333552,42	1475770,63	358° 17' 5"	11,0	237,92	
938	333563,44	1475770,30	268° 17' 5"	11,0		
940	333563,11	1475759,28	177° 1' 34"	10,8		
939	333552,33	1475759,84	90° 8' 11"	113,2		
935	333552,06	1475873,07	358° 17' 5"	11,0		
934	333563,08	1475872,74	268° 17' 5"	11,0		
933	333562,75	1475861,72	177° 1' 34"	10,8		
936	333551,97	1475862,28	270° 16' 52"	91,7		
Участок 57* (:3У17)						
236	333566,28	1475540,09	90° 4' 59"	27,5		4079,17
237	333566,24	1475567,62	90° 0' 0"	1,2		
943	333567,47	1475567,62	85° 32' 58"	142,1		
942	333578,50	1475709,34	90° 29' 9"	28,3		

Номер точки	X	Y	Дирекционный угол	Длина	Площадь, кв. м
941	333578,26	1475737,63	195° 38' 10"	18,3	
5	333560,61	1475732,69	215° 58' 15"	10,5	
4	333552,15	1475726,55	255° 42' 8"	8,5	
3	333550,05	1475718,31	271° 0' 8"	161,8	
2	333552,88	1475556,56	270° 35' 4"	16,7	
868	333553,05	1475539,90	0° 49' 22"	13,2	
Участок 58 (72:23:0222001:8302:3У5)					
541	333910,76	1476535,59	223° 46' 54"	23,0	951,24
538	333894,19	1476519,71	284° 23' 42"	44,9	
539	333905,36	1476476,19	24° 19' 4"	20,3	
540	333923,86	1476484,55	116° 4' 20"	46,8	
948	333903,29	1476526,59	90° 0' 0"	0,1	
1028	333903,17	1476526,59	192° 59' 40"	0,1	
1027	333903,04	1476526,56	198° 26' 5"	0,1	
1026	333902,95	1476526,53	194° 2' 10"	0,1	
1025	333902,83	1476526,50	206° 33' 54"	0,1	
1024	333902,71	1476526,44	206° 33' 54"	0,1	
1023	333902,63	1476526,40	212° 28' 16"	0,1	
1022	333902,52	1476526,33	221° 38' 0"	0,1	
1021	333902,43	1476526,25	217° 52' 29"	0,1	
1020	333902,34	1476526,18	228° 21' 59"	0,1	
1019	333902,26	1476526,09	232° 7' 30"	0,1	
1018	333902,19	1476526,00	231° 20' 24"	0,1	
1017	333902,11	1476525,90	241° 23' 22"	0,1	
1016	333902,05	1476525,79	243° 26' 5"	0,1	
1015	333902,01	1476525,71	251° 33' 54"	0,1	
1014	333901,97	1476525,59	255° 57' 49"	0,1	
1013	333901,94	1476525,47	253° 18' 2"	0,1	
1012	333901,91	1476525,37	265° 36' 4"	0,1	
1011	333901,90	1476525,24	264° 17' 21"	0,1	
1010	333901,89	1476525,14	90° 0' 0"	0,1	
1009	333901,89	1476525,01	279° 27' 44"	0,1	
1008	333901,91	1476524,89	281° 49' 2"	6,2	
1007	333903,18	1476518,82	284° 2' 10"	0,1	
1006	333903,21	1476518,70	292° 37' 11"	0,1	
1005	333903,26	1476518,58	293° 57' 44"	0,1	
1004	333903,30	1476518,49	302° 28' 16"	0,1	
1003	333903,37	1476518,38	304° 59' 31"	0,1	
1002	333903,44	1476518,28	307° 52' 29"	0,1	
1001	333903,51	1476518,19	311° 59' 13"	0,1	
1000	333903,60	1476518,09	318° 21' 59"	0,1	
999	333903,69	1476518,01	326° 18' 35"	0,1	
998	333903,78	1476517,95	325° 0' 28"	0,1	
997	333903,88	1476517,88	330° 15' 18"	0,1	

Номер точки	X	Y	Дирекционный угол	Длина	Площадь, кв. м
996	333903,95	1476517,84	337° 22' 48"	0,1	
995	333904,07	1476517,79	341° 33' 54"	0,1	
994	333904,19	1476517,75	345° 57' 49"	0,1	
993	333904,27	1476517,73	345° 57' 49"	0,1	
992	333904,39	1476517,70	90° 0' 0"	0,1	
991	333904,49	1476517,70	355° 36' 4"	0,1	
990	333904,62	1476517,69	4° 45' 49"	0,1	
989	333904,74	1476517,70	90° 0' 0"	0,1	
988	333904,85	1476517,70	14° 2' 10"	0,1	
987	333904,97	1476517,73	18° 26' 5"	0,1	
986	333905,09	1476517,77	20° 33' 21"	0,1	
985	333905,17	1476517,80	24° 26' 38"	0,1	
984	333905,28	1476517,85	29° 44' 41"	0,1	
983	333905,35	1476517,89	28° 36' 37"	0,1	
982	333905,46	1476517,95	41° 11' 9"	0,1	
981	333905,54	1476518,02	38° 39' 35"	0,1	
980	333905,64	1476518,10	44° 59' 59"	0,1	
979	333905,73	1476518,19	54° 27' 44"	0,1	
978	333905,78	1476518,26	51° 20' 24"	0,1	
977	333905,86	1476518,36	61° 23' 22"	0,1	
976	333905,92	1476518,47	63° 26' 5"	0,1	
975	333905,96	1476518,55	67° 22' 48"	0,1	
974	333906,01	1476518,67	75° 57' 49"	0,1	
973	333906,03	1476518,75	75° 57' 49"	0,1	
972	333906,06	1476518,87	82° 52' 29"	0,1	
971	333906,07	1476518,95	81° 15' 13"	0,1	
970	333906,09	1476519,08	90° 0' 0"	0,1	
969	333906,09	1476519,20	90° 0' 0"	0,1	
968	333906,09	1476519,34	99° 27' 44"	0,1	
967	333906,07	1476519,46	101° 54' 11"	6,1	
966	333904,82	1476525,39	101° 18' 35"	0,1	
965	333904,80	1476525,49	108° 26' 5"	0,1	
964	333904,76	1476525,61	109° 58' 59"	0,1	
963	333904,72	1476525,72	118° 36' 37"	0,1	
962	333904,66	1476525,83	119° 3' 16"	0,1	
961	333904,61	1476525,92	126° 1' 38"	0,1	
960	333904,53	1476526,03	130° 36' 4"	0,1	
959	333904,47	1476526,10	135° 0' 0"	0,1	
958	333904,38	1476526,19	140° 11' 39"	0,1	
957	333904,32	1476526,24	138° 21' 59"	0,1	
956	333904,23	1476526,32	147° 31' 43"	0,1	
955	333904,12	1476526,39	151° 23' 22"	0,1	
954	333904,01	1476526,45	155° 33' 21"	0,1	
953	333903,90	1476526,50	161° 33' 54"	0,1	

Номер точки	X	Y	Дирекционный угол	Длина	Площадь, кв. м
952	333903,78	1476526,54	170° 32' 15"	0,1	
951	333903,66	1476526,56	170° 32' 15"	0,1	
950	333903,54	1476526,58	175° 36' 4"	0,1	
949	333903,41	1476526,59	284° 26' 34"	45,1	
550	333914,66	1476482,91	75° 57' 49"	0,1	
551	333914,68	1476482,99	105° 56' 43"	0,1	
552	333914,66	1476483,06	140° 11' 39"	0,1	
553	333914,60	1476483,11	156° 48' 5"	0,1	
554	333914,53	1476483,14	200° 33' 21"	0,1	
555	333914,45	1476483,11	225° 0' 0"	0,1	
556	333914,40	1476483,06	254° 3' 16"	0,1	
557	333914,38	1476482,99	284° 2' 10"	0,1	
558	333914,40	1476482,91	315° 0' 0"	0,1	
559	333914,45	1476482,86	339° 26' 38"	0,1	
560	333914,53	1476482,83	23° 11' 54"	0,1	
561	333914,60	1476482,86	94° 9' 54"	52,9	
Участок 59* (72:23:0222001:8302:3У6)					
946	333694,95	1476333,50	42° 20' 7"	5,6	19,70
947	333699,11	1476337,29	131° 51' 8"	3,5	
944	333696,79	1476339,88	221° 49' 41"	5,6	
946	333692,60	1476336,13	311° 46' 54"	3,5	

Примечание: Ведомость смотреть совместно с Чертежом земельных участков